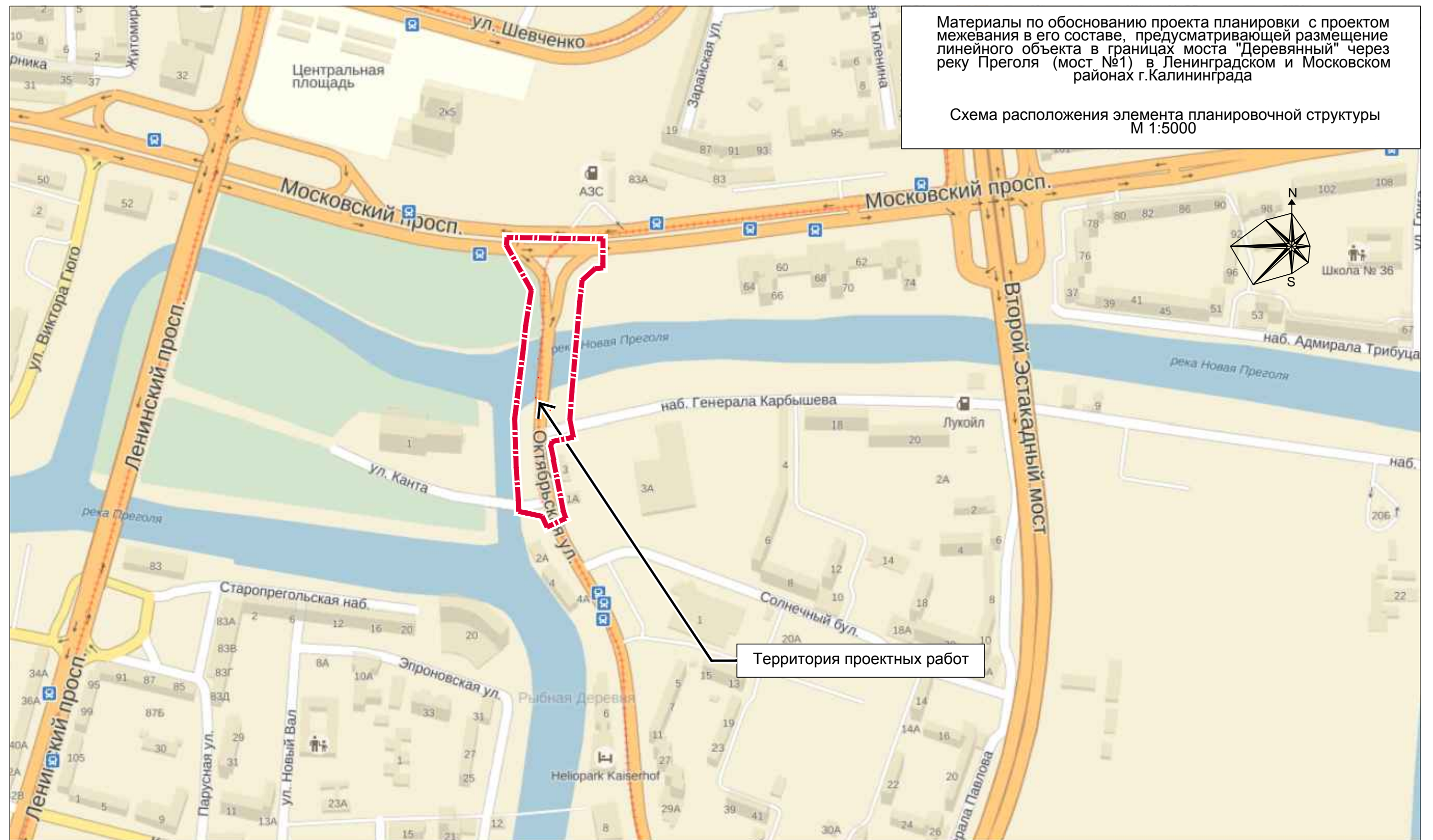


Материалы по обоснованию проекта планировки с проектом межевания в его составе, предусматривающей размещение линейного объекта в границах моста "Деревянный" через реку Преголя (мост №1) в Ленинградском и Московском районах г.Калининграда

Схема расположения элемента планировочной структуры
М 1:5000





Территория проектных работ

Условные обозначения:



Граница проектных работ

						Год выпуска: 2015			Масштаб 1:5000			
						Документация по планировке территории городского округа "Город Калининград"						
Изм.	Кол.уч.	Лист	Недок	Подпись	Дата	Материалы по обоснованию проекта планировки с проектом межевания в его составе, предусматривающей размещение линейного объекта в границах моста "Деревянный" через реку Преголя (мост №1) в Ленинградском и Московском районах г.Калининграда			Стадия	Лист	Листов	
Директор	Скорик			06.15	ПП				2			
ГАП	Гаврилюк			06.15								
ГИП	Стрельников			06.15								
Архитектор	Говорина			06.15	Схема расположения элемента планировочной структуры			Закрытое Акционерное Общество «Институт Гипростроймост — Санкт-Петербург» 