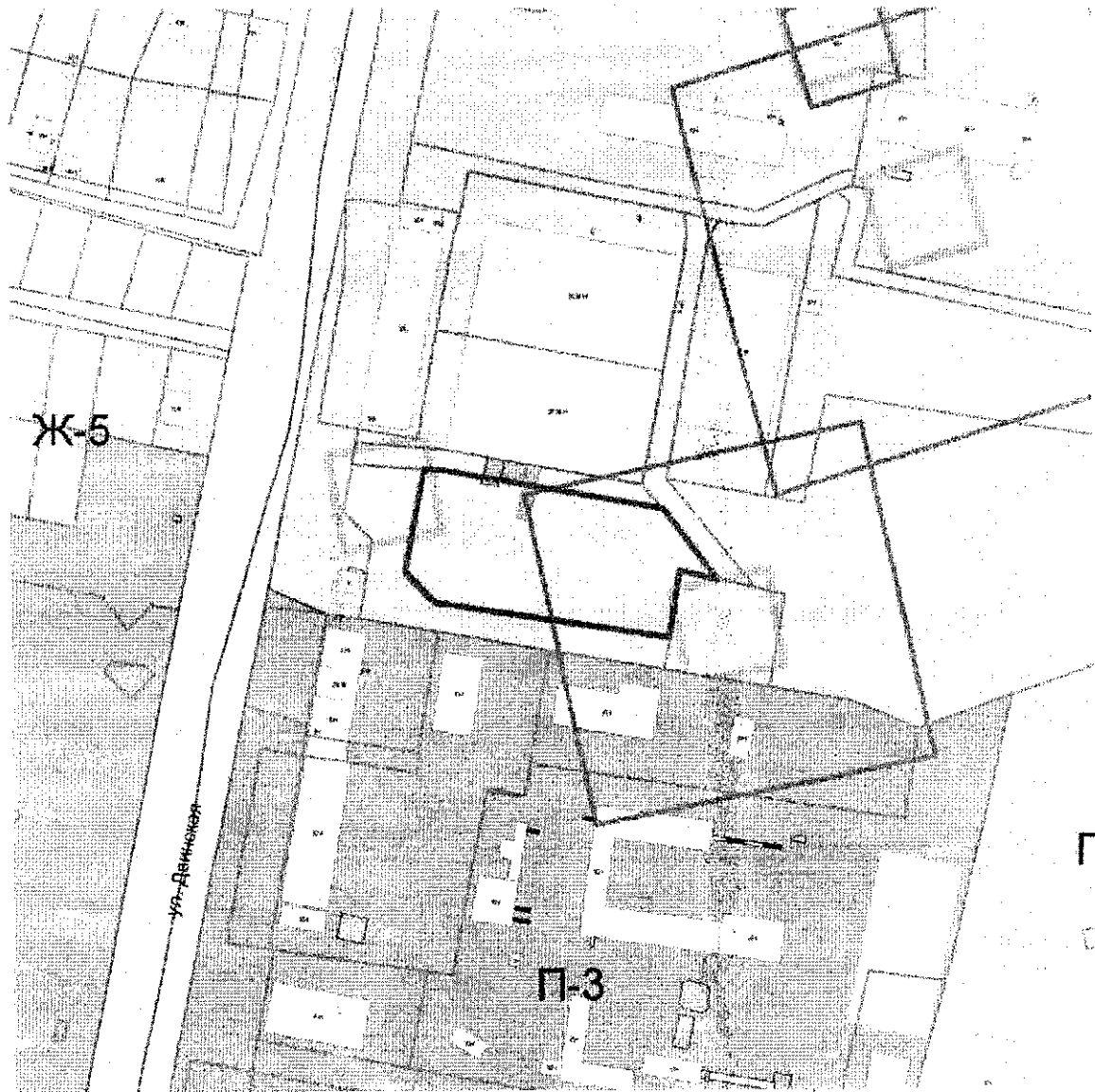














**Фрагмент карты градостроительного зонирования
Правил землепользования и застройки городского округа "Город Калининград"**

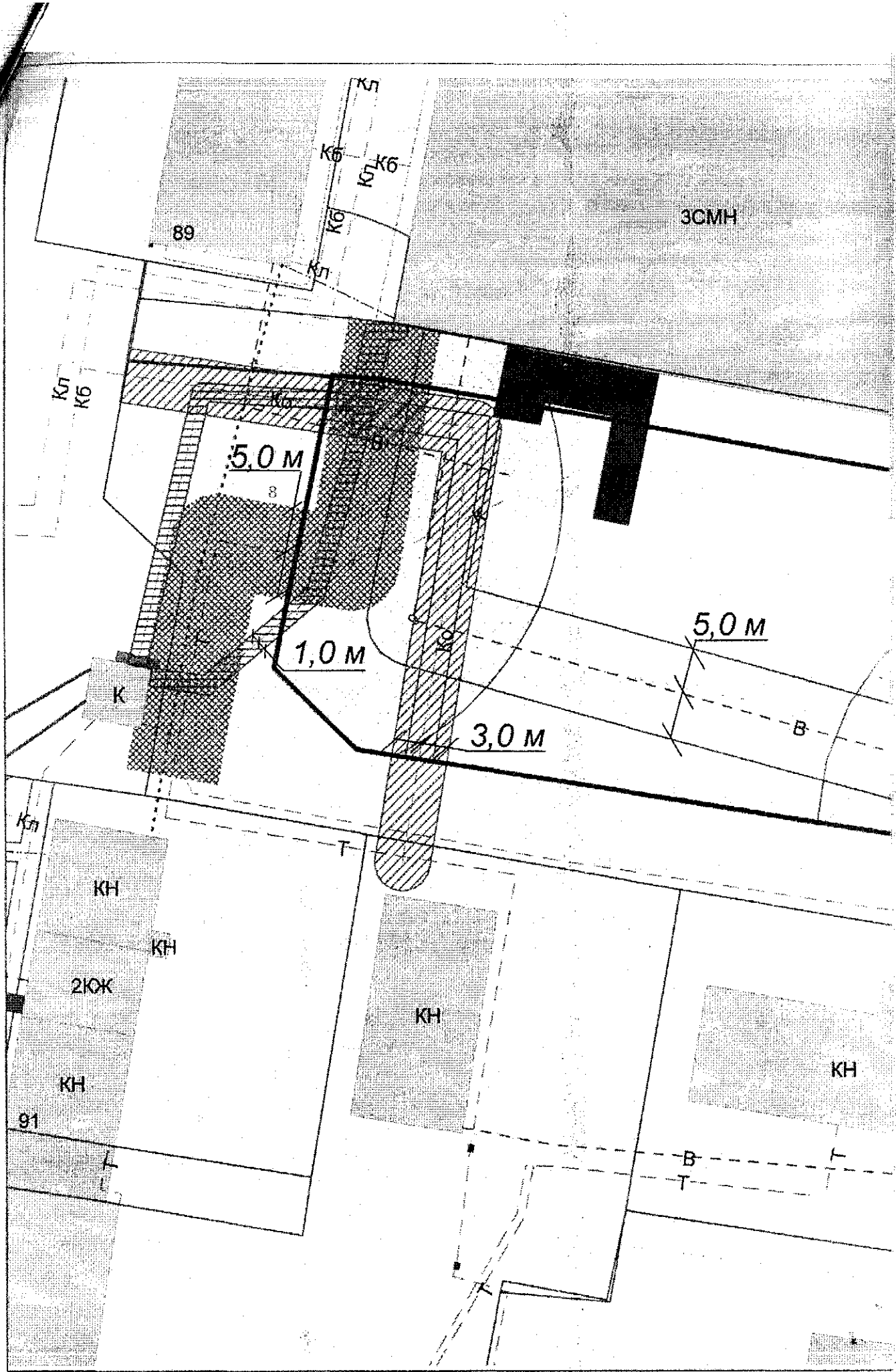
М 1:2000



Условные обозначения











- ЖИЛЫЕ ЗОНЫ
-  Ж-5 Зона садоводств и дачных участков
- ОБЩЕСТВЕННО - ПРОИЗВОДСТВЕННЫЕ ЗОНЫ
-  ОП Зона объектов обслуживания населения и производственной деятельности
- ПРОИЗВОДСТВЕННЫЕ ЗОНЫ
-  П-3 Зона производственно-коммунальных объектов III класса санитарной классификации
-  П-4 Зона производственно-коммунальных объектов IV - V класса санитарной классификации
- СООРУЖЕНИЯ
-  здание
-  ось железной дороги узкой колеи
-  Н-2 Зона санитарной охраны источников водоснабжения I пояса
-  Н-3 Зона санитарной охраны источников водоснабжения II пояса
-  УЛИЦЫ
-  КАДАСТРОВЫЕ УЧАСТКИ
-  КРАСНЫЕ ЛИНИИ
-  Земельный участок с кадастровым номером
39:15:142026:41, ул. Двинская

УТВЕРЖДАЮ
 Начальник управления
 градорегулирования
 Калининградского городского округа
 Р. В. Миронов.
 " 21 " 08 2016



Small vertical text on the right edge of the page, likely a reference or scale indicator.

Условные обозначения

-  земельный участок с кадастровым номером 39:15:142026:41 по ул. Двинской
-  электрокабель подземный низкого напряжения
-  охранная зона кабельной линии электропередачи - 1 метр по обе стороны от оси электрокабеля ("Правила установления охранных зон объектов электросетевого хозяйства и особых условий использования земельных участков, расположенных в границах таких зон", утверждённые постановлением Правительства РФ от 24.02.2009 № 160)
-  тепловая сеть
-  нормативное расстояние от строительных конструкций тепловых сетей до фундаментов зданий и сооружений - 5 метров (СНиП 41-02-2003 "Тепловые сети", утверждённые постановлением Госстроя РФ от 24.06.2003 № 110)
-  общесплавная канализация
-  нормативное расстояние от общесплавной канализации до фундаментов зданий и сооружений - 3 метра (СП 42.13330.2011. "Градостроительство. Планировка и застройка городских и сельских поселений")
-  водопровод подземный
-  нормативное расстояние от водопровода до фундаментов зданий и сооружений - 5 метров (СП 42.13330.2011. "Градостроительство. Планировка и застройка городских и сельских поселений")
-  установленное обременение в использовании земельного участка

