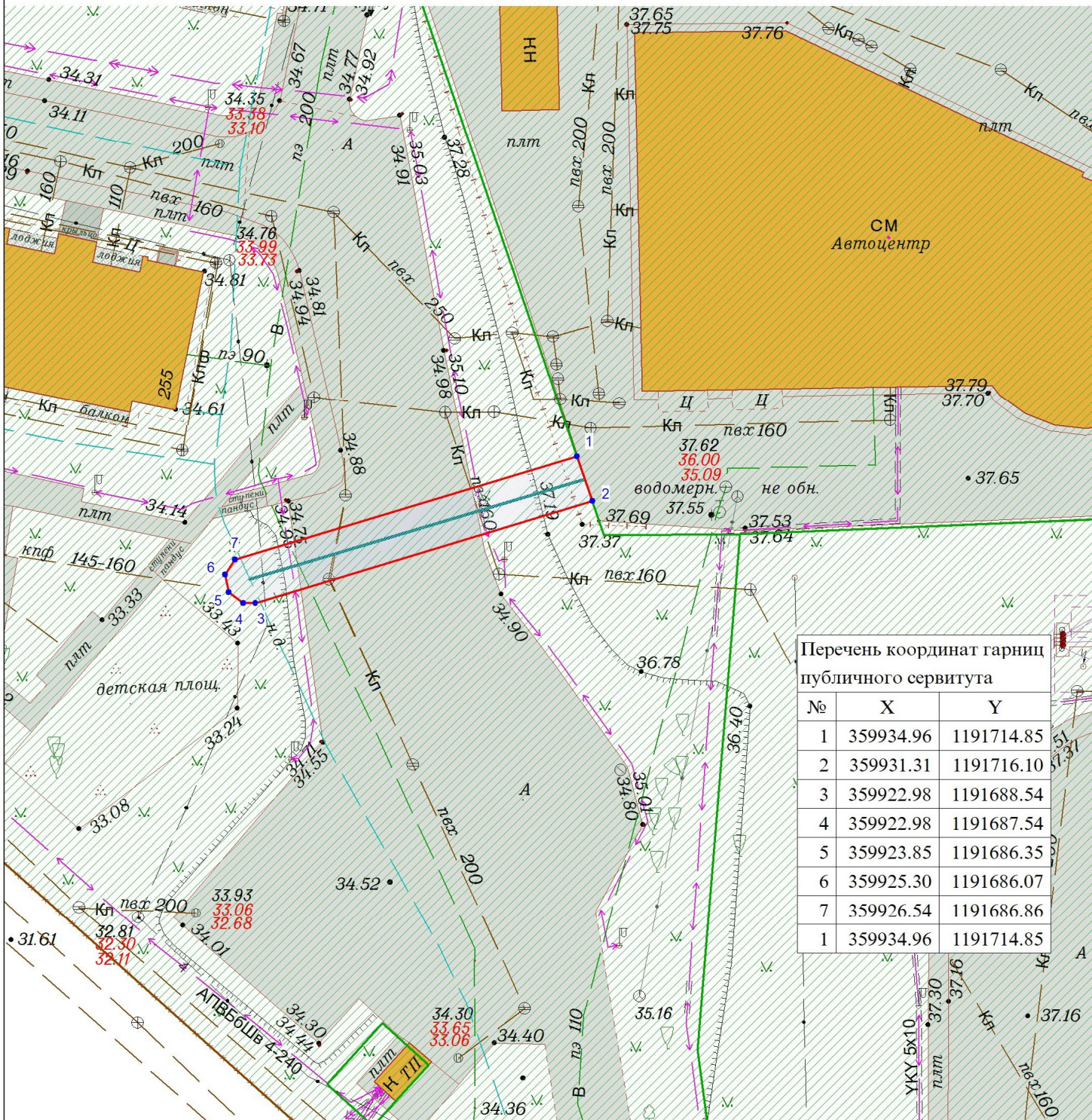









**СХЕМА ГРАНИЦ
публичного сервитута**



Перечень координат границ публичного сервитута

№	X	Y
1	359934.96	1191714.85
2	359931.31	1191716.10
3	359922.98	1191688.54
4	359922.98	1191687.54
5	359923.85	1191686.35
6	359925.30	1191686.07
7	359926.54	1191686.86
1	359934.96	1191714.85

Объект: Участок газопровода низкого давления до границ земельного участка с кадастровым номером 39:15:130501:1132 по ул.А.Невского, д.253 в г.Калининграде
Кадастровый номера земельных участков на которых расположен публичный сервитут: 39:15:130501:46
Площадь публичного сервитута: 117 кв.м
Цель установления публичного сервитута: для размещения газопровода

- УСЛОВНЫЕ ОБОЗНАЧЕНИЯ:**
-  красные линии
 -  испрашиваемый публичный сервитут
 -  испрашиваемые части земельных участков
 -  кадастровый участок
 -  граница кадастрового квартала
 -  граница кадастрового участка
 -  ось строящегося газопровода

Заявитель
 М.П. _____ (подпись) _____ (расшифровка подписи)
 _____ (подпись) _____ (расшифровка подписи)

**СХЕМА ГРАНИЦ ПОДПИСАНА
ЭЛЕКТРОННОЙ ПОДПИСЬЮ**
 Сертификат: 015972d70068b093a1401a1e332c81d180
 Кадастровый инженер Глеза Оксана Леонидовна
 Действителен: с 24.08.2023 по 28.08.2024