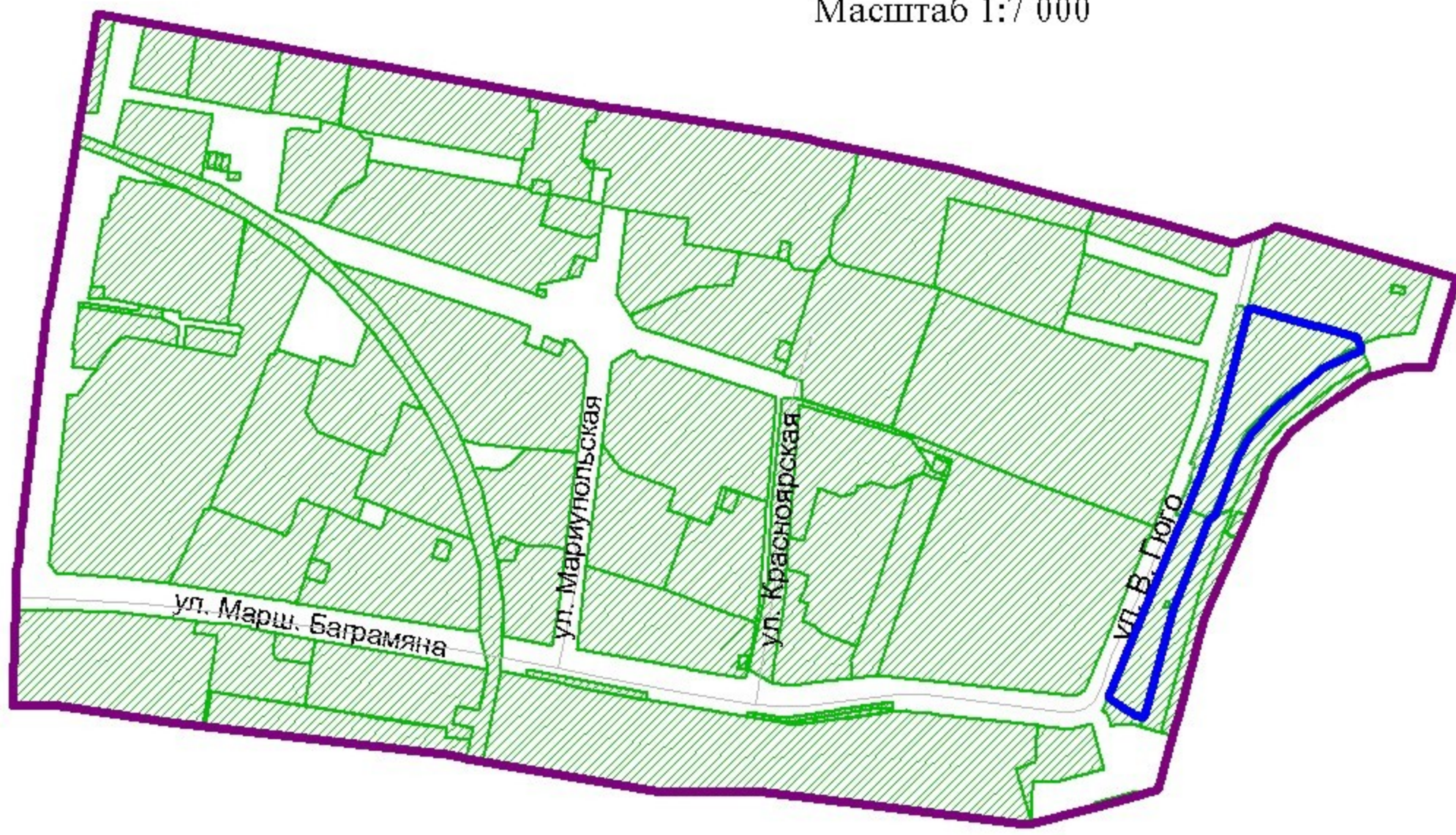
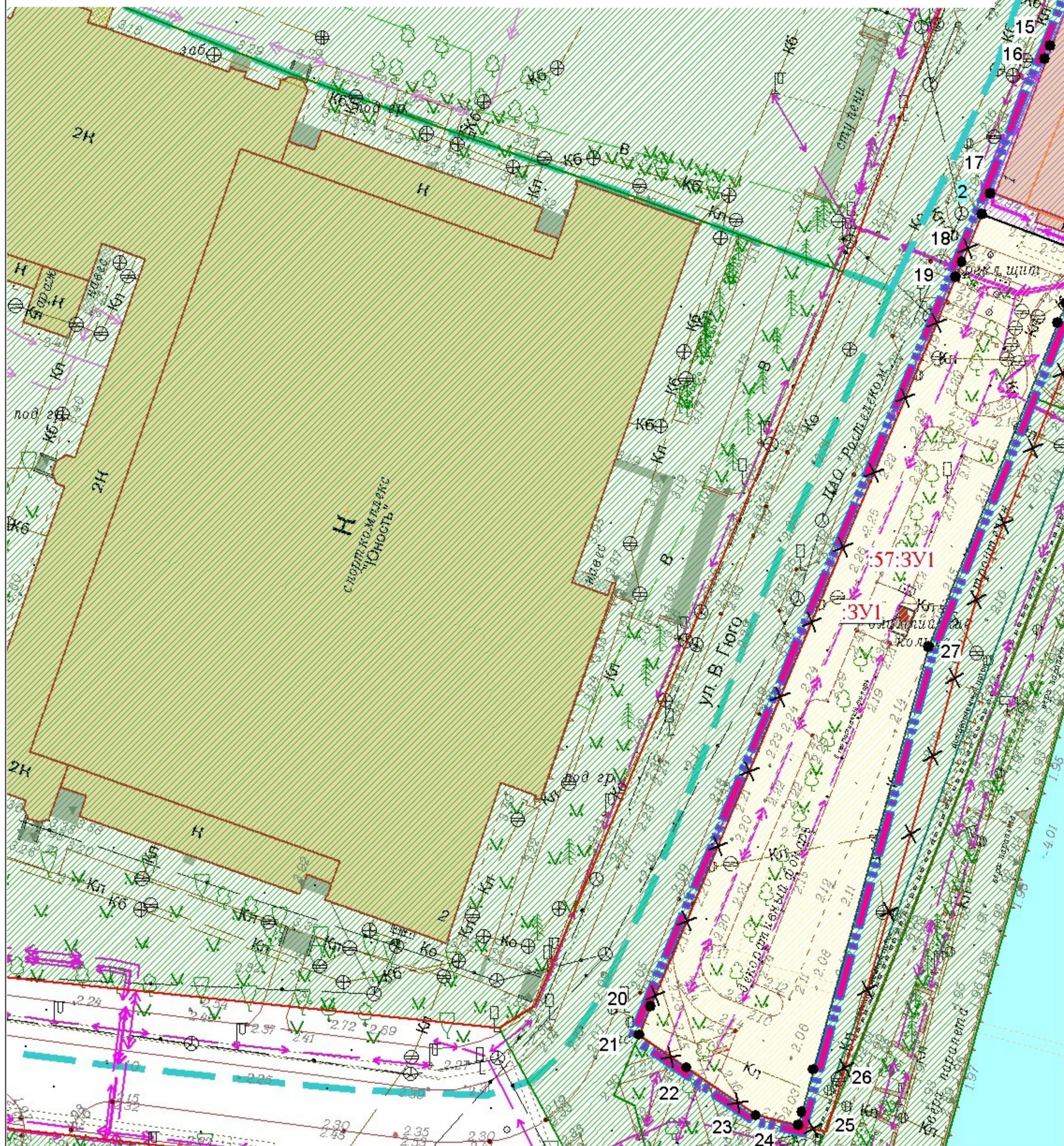
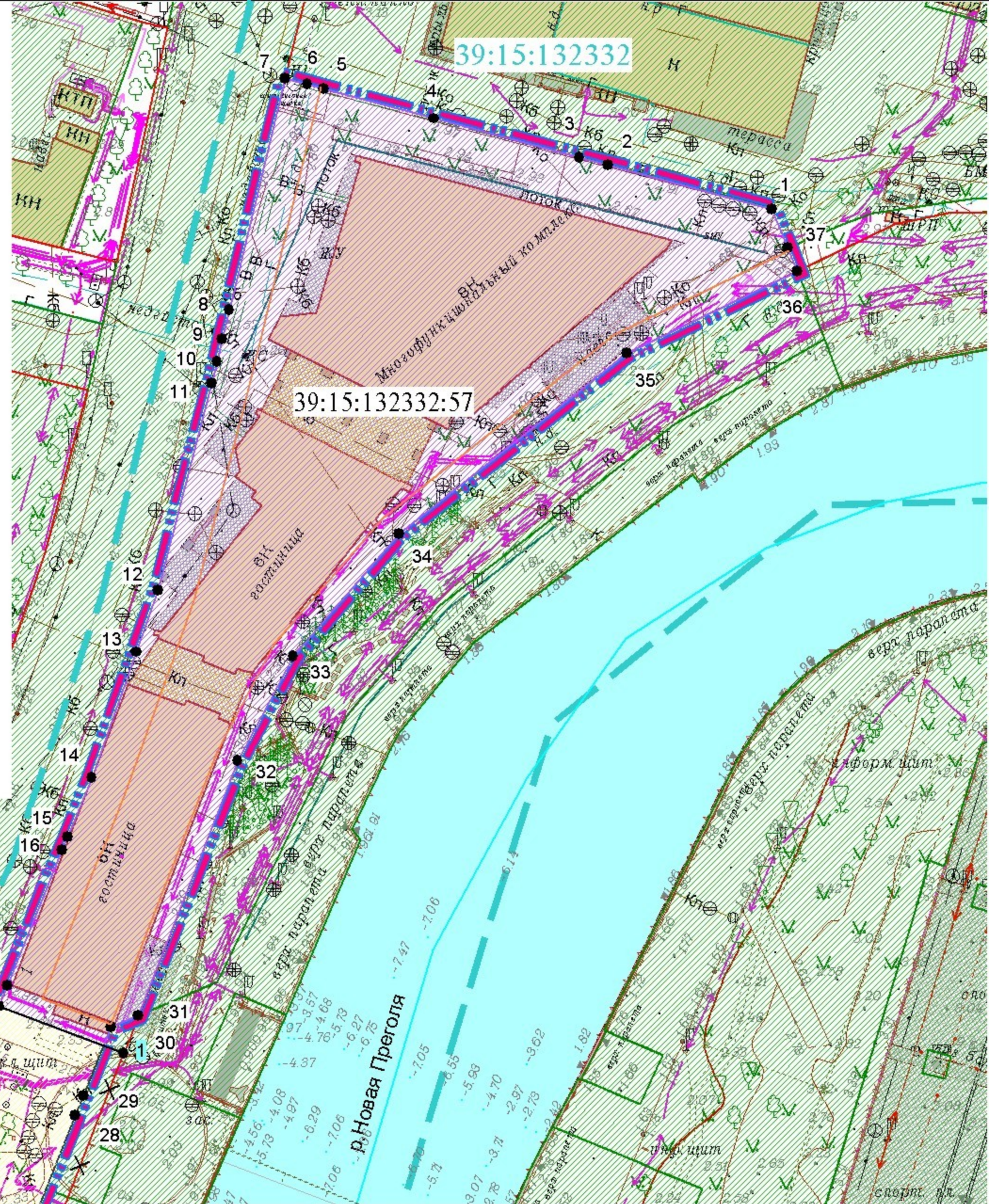


СХЕМА ГРАНИЦ ТЕРРИТОРИИ ПРОЕКТИРОВАНИЯ
ПО ОТНОШЕНИЮ К РАНЕЕ УТВЕРЖДЕННОЙ ДПТ
Масштаб 1:7 000



- УСЛОВНЫЕ ОБОЗНАЧЕНИЯ:
- граница территории, в отношении которой ранее утверждена проектная документация
 - границы территории, в отношении которой меняются проектные решения



- УСЛОВНЫЕ ОБОЗНАЧЕНИЯ
- Границы территории, в отношении которой меняются проектные решения
 - 1 Характерные точки границы территории, в отношении которой меняются проектные решения / номера
 - Существующие красные линии
 - Отменяемые красные линии
 - Устанавливаемые красные линии
 - 1 Характерные точки, устанавливаемых красных линий и их номера
 - Линии отступа от красных линий
 - 39:15:132332 Граница кадастрового квартала / КН
 - 41 Границы ранее образованных земельных участков / КН
 - :ЗУ1 Границы образуемых земельных участков под территорию общего пользования / условные номера
 - 39:15:132332:57 Границы изменяемых земельных участков / КН

Площадь территории межевания в согласованных границах - 6603 кв.м

Экспликация земельных участков

Образуемые земельные участки:

Усл.№ ЗУ	Разрешенное использование в соответствии с исходным ЗУ	Разрешенное использование образуемых земельных участков в соответствии с классификатором видов разр.исп.	Площадь, кв. м	Способ образования
1	2	3	4	5
:57:ЗУ1	Гостиничное обслуживание	Улично-дорожная сеть	2218	раздел ЗУ с КН 39:15:132332:57, с сохранением исходного ЗУ в измененных границах
:ЗУ1	-	Улично-дорожная сеть	8	гос.зем.
Измменяемые земельные участки:				
39:15:132332:57	Гостиничное обслуживание	Гостиничное обслуживание	4377	ЗУ с КН 39:15:132332:57 в измененных границах
Всего			6603	

Примечание.

Границы земельных участков, образование которых предусмотрено схемой расположения земельного участка или земельных участков на КПТ, срок действия которых не истек, отсутствуют.

Заказчик: Комитет городского развития и цифровизации администрации городского округа «Город Калининград»

Год выпуска: 2024

02890-24-ПМТ

Проект внесения изменений в проект межевания территории в составе проекта планировки территории, утвержденного постановлением администрации городского округа «Город Калининград» от 12 октября 2015 года № 1722 «Об утверждении проекта планировки территории с проектом межевания в его составе в границах проспект Московский – граница реки Преголи – набережная Петра Великого в Ленинградском районе»

Перечень координат характерных точек устанавливаемых красных линий

Обозначение характерных точек границ	Координаты, м	
	X	Y
1	2	3
1	354178.59	1189255.04
2	354184.91	1189238.20

Изм.	Кол.уч	Лист	№док.	Подп.	Дата
Разраб.					
Директор	Селютина Н.С.				09.24
Нач.отдела	Полякова Л.П.				09.24
Инженер	Кузьмина Т.А.				09.24

Стадия	Лист	Листов
ПМ	1	4

г. Калининград

Чертеж межевания территории (основная часть)
Чертеж красных линий
М 1:1000