

«Информационное сообщение о приеме заявлений участников специальной военной операции, членов семей погибших (умерших) участников специальной военной операции, состоящих на учете в городском округе «Город Калининград», о предоставлении земельных участков из перечня земельных участков, утвержденных постановлением администрации городского округа «Город Калининград» от 28.02.2025 № 155.

Администрация городского округа «Город Калининград» в соответствии с пунктом 20 статьи 16.3 Закона Калининградской области от 21.12.2006 № 105 «Об особенностях регулирования земельных отношений на территории Калининградской области» в период с **07.03.2025** по **05.04.2025** принимает заявления о предоставлении в собственность бесплатно земельных участков согласно перечню

**Прием заявлений по муниципальной услуге (код 028-83/y) осуществляется исключительно в многофункциональном центре государственных и муниципальных услуг (МФЦ) по следующим адресам:**

- г. Калининград, пл. Победы, д. 1;
- г. Калининград, ул. Ген. Челнокова, д. 11;
- г. Калининград, ул. Инженерная, д. 3;
- г. Калининград, ул. Н. Карамзина, 42.

Режим работы МФЦ: понедельник – пятница с 08:00 до 20:00, суббота с 08:00 до 17:00, воскресенье, праздничные дни – выходные дни.

Требования к заявлению, а также перечень необходимых документов, установлены постановлением администрации городского округа «Город Калининград» от 06.11.2024 № 973, с которым можно ознакомиться на официальном сайте администрации городского округа «Город Калининград» по адресу [www.klgd.ru](http://www.klgd.ru) в разделе «Услуги», подразделе «Муниципальные услуги».

При необходимости получения информационной помощи Вы вправе обратиться по телефону 92-30-92 к специалисту комитета муниципального имущества и земельных ресурсов администрации городского округа «Город Калининград» Крук Валерии Дмитриевне.

**Перечень земельных участков:****№ 1**

Адрес: г. Калининград, ул. Курская, земельный участок 27.

Кадастровый номер: 39:15:142203:310.

Площадь: 600 кв.м.

Вид разрешенного использования: для индивидуального жилищного строительства.

Имеется возможность подключения к сетям газоснабжения, электроснабжения, отсутствуют сети водоснабжения, канализации.

**№ 2**

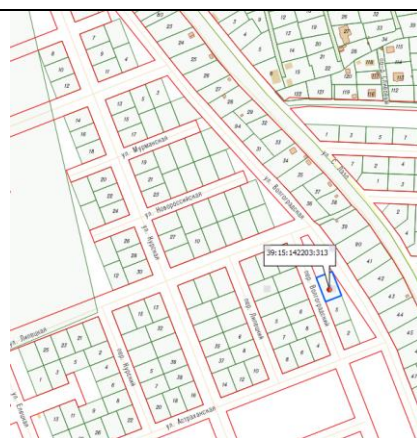
Адрес: г. Калининград, пер. Волгоградский, земельный участок 3.

Кадастровый номер: 39:15:142203:313.

Площадь: 600 кв.м.

Вид разрешенного использования: для индивидуального жилищного строительства.

Имеется возможность подключения к сетям газоснабжения, электроснабжения, отсутствуют сети водоснабжения, канализации.

**№ 3**

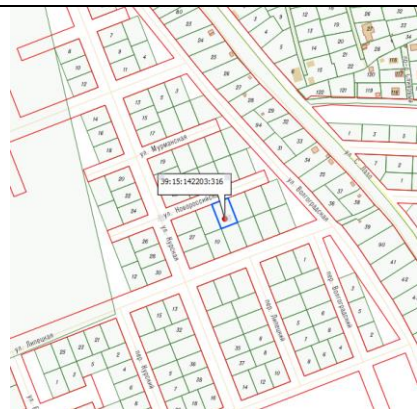
Адрес: г. Калининград, ул. Новороссийская, земельный участок 6.

Кадастровый номер: 39:15:142203:316.

Площадь: 600 кв.м.

Вид разрешенного использования: для индивидуального жилищного строительства.

Имеется возможность подключения к сетям газоснабжения, электроснабжения, отсутствуют сети водоснабжения, канализации.

**№ 4**

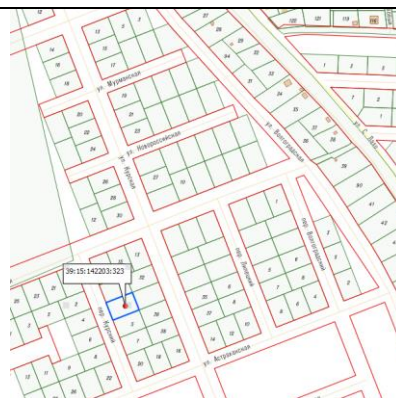
Адрес: г. Калининград, ул. Курская, земельный участок 3.

Кадастровый номер: 39:15:142203:323.

Площадь: 600 кв.м.

Вид разрешенного использования: для индивидуального жилищного строительства.

Имеется возможность подключения к сетям газоснабжения, электроснабжения, отсутствуют сети водоснабжения, канализации.



## № 5

Адрес: г. Калининград, ул. Курская, земельный участок 34.

Кадастровый номер: 39:15:142203:324.

Площадь: 600 кв.м.

Вид разрешенного использования: для индивидуального жилищного строительства.

Имеется возможность подключения к сетям газоснабжения, электроснабжения, отсутствуют сети водоснабжения, канализации.



## № 6

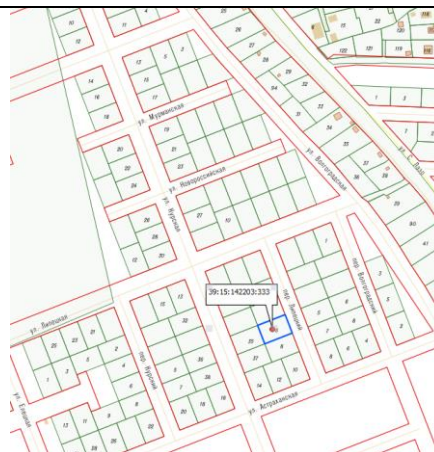
Адрес: г. Калининград, пер. Липецкий, земельный участок 6.

Кадастровый номер: 39:15:142203:333.

Площадь: 600 кв.м.

Вид разрешенного использования: для индивидуального жилищного строительства.

Имеется возможность подключения к сетям газоснабжения, электроснабжения, отсутствуют сети водоснабжения, канализации.



## № 7

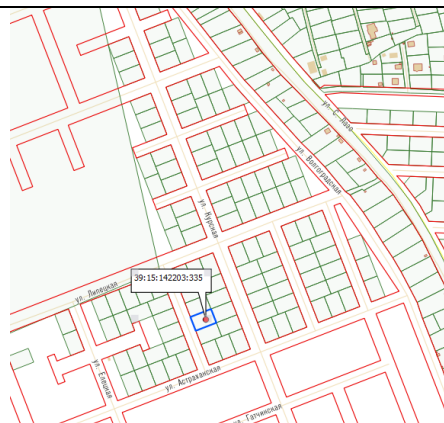
Адрес: г. Калининград, пер. Курский, земельный участок 5.

Кадастровый номер: 39:15:142203:335.

Площадь: 600 кв.м.

Вид разрешенного использования: для индивидуального жилищного строительства.

Имеется возможность подключения к сетям газоснабжения, электроснабжения, отсутствуют сети водоснабжения, канализации.



## № 8

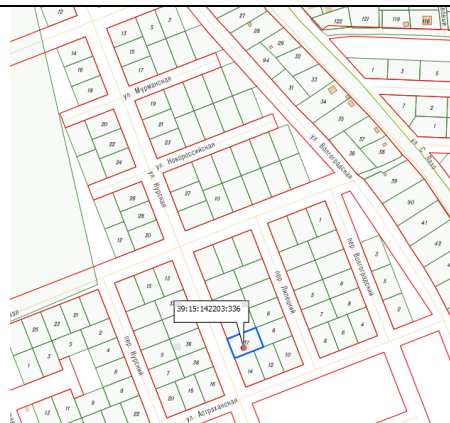
Адрес: г. Калининград, ул. Курская, земельный участок 37.

Кадастровый номер: 39:15:142203:336.

Площадь: 600 кв.м.

Вид разрешенного использования: для индивидуального жилищного строительства.

Имеется возможность подключения к сетям газоснабжения, электроснабжения, отсутствуют сети водоснабжения, канализации.





## № 9

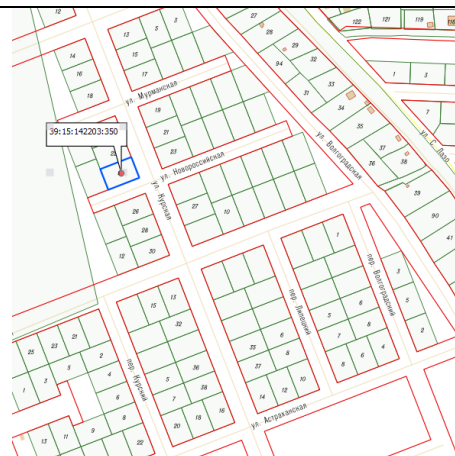
Адрес: г. Калининград, ул. Курская, земельный участок 24.

Кадастровый номер: 39:15:142203:350.

Площадь: 600 кв.м.

Вид разрешенного использования: для индивидуального жилищного строительства.

Имеется возможность подключения к сетям газоснабжения, электроснабжения, отсутствуют сети водоснабжения, канализации.



## № 10

Адрес: г. Калининград, ул. Астраханская, земельный участок 14.

Кадастровый номер: 39:15:142203:351.

Площадь: 600 кв.м.

Вид разрешенного использования: для индивидуального жилищного строительства.

Имеется возможность подключения к сетям газоснабжения, электроснабжения, отсутствуют сети водоснабжения, канализации.



## № 11

Адрес: г. Калининград, ул. Мурманская, земельный участок 3.

Кадастровый номер: 39:15:142203:354.

Площадь: 600 кв.м.

Вид разрешенного использования: для индивидуального жилищного строительства.

Имеется возможность подключения к сетям газоснабжения, электроснабжения, отсутствуют сети водоснабжения, канализации.



## № 12

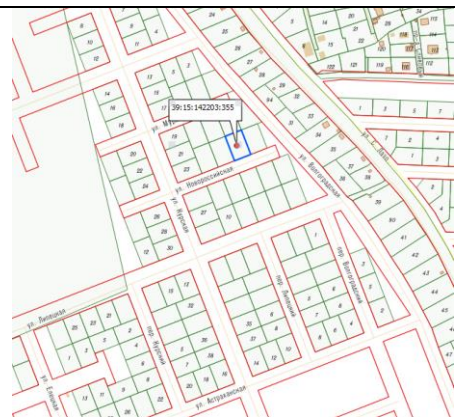
Адрес: г. Калининград, ул. Новороссийская, земельный участок 7.

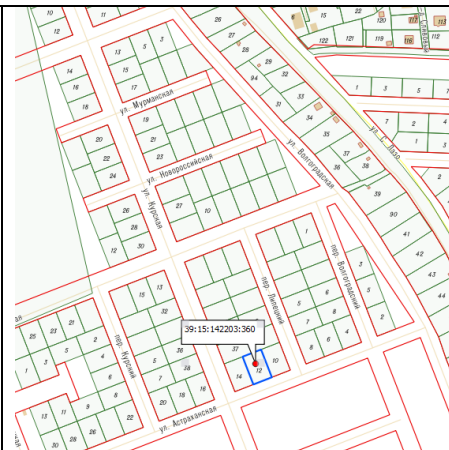
Кадастровый номер: 39:15:142203:355.

Площадь: 600 кв.м.

Вид разрешенного использования: для индивидуального жилищного строительства.

Имеется возможность подключения к сетям газоснабжения, электроснабжения, отсутствуют сети водоснабжения, канализации.





## № 17

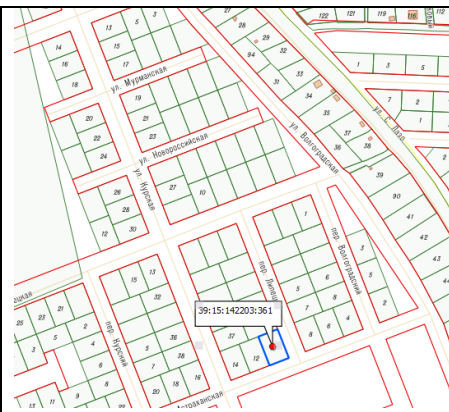
Адрес: г. Калининград, ул. Астраханская, земельный участок 10.

Кадастровый номер: 39:15:142203:361.

Площадь: 600 кв.м.

Вид разрешенного использования: для индивидуального жилищного строительства.

Имеется возможность подключения к сетям газоснабжения, электроснабжения, отсутствуют сети водоснабжения, канализации.



## № 18

Адрес: г. Калининград, ул. Курская, земельный участок 36.

Кадастровый номер: 39:15:142203:362.

Площадь: 600 кв.м.

Вид разрешенного использования: для индивидуального жилищного строительства.

Имеется возможность подключения к сетям газоснабжения, электроснабжения, отсутствуют сети водоснабжения, канализации.



## № 19

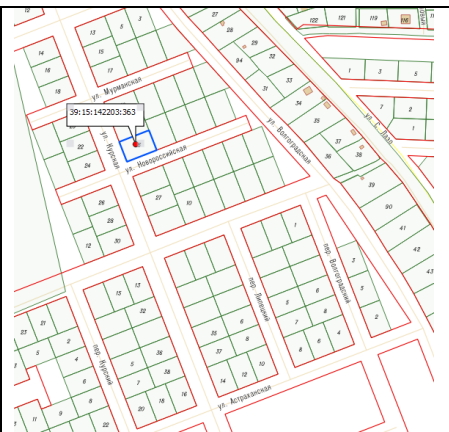
Адрес: г. Калининград, ул. Курская, земельный участок 23.

Кадастровый номер: 39:15:142203:363.

Площадь: 600 кв.м.

Вид разрешенного использования: для индивидуального жилищного строительства.

Имеется возможность подключения к сетям газоснабжения, электроснабжения, отсутствуют сети водоснабжения, канализации.



## № 20

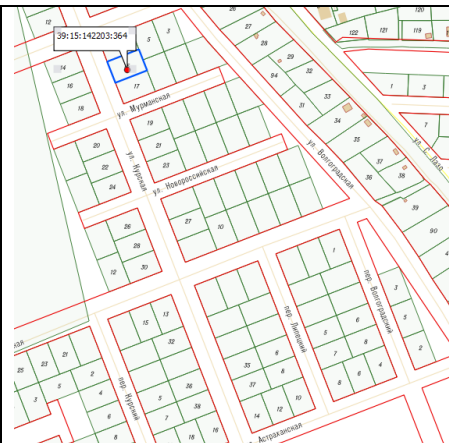
Адрес: г. Калининград, ул. Курская, земельный участок 15.

Кадастровый номер: 39:15:142203:364.

Площадь: 600 кв.м.

Вид разрешенного использования: для индивидуального жилищного строительства.

Имеется возможность подключения к сетям газоснабжения, электроснабжения, отсутствуют сети водоснабжения, канализации.





## № 21

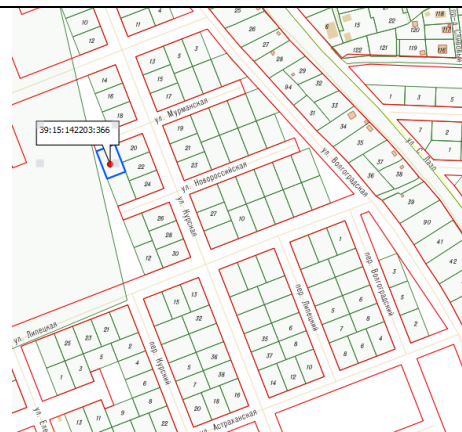
Адрес: г. Калининград, ул. Мурманская, земельный участок 2.

Кадастровый номер: 39:15:142203:366.

Площадь: 600 кв.м.

Вид разрешенного использования: для индивидуального жилищного строительства.

Имеется возможность подключения к сетям газоснабжения, электроснабжения, отсутствуют сети водоснабжения, канализации.



## № 22

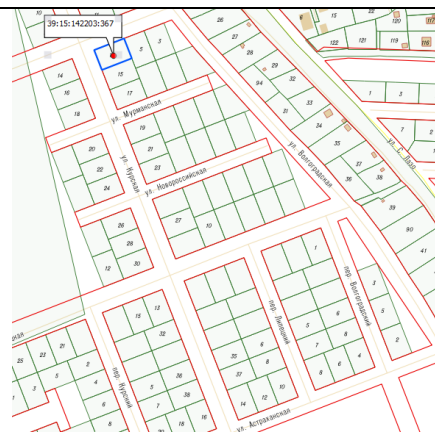
Адрес: г. Калининград, ул. Курская, земельный участок 13.

Кадастровый номер: 39:15:142203:367.

Площадь: 600 кв.м.

Вид разрешенного использования: для индивидуального жилищного строительства.

Имеется возможность подключения к сетям газоснабжения, электроснабжения, отсутствуют сети водоснабжения, канализации.



## № 23

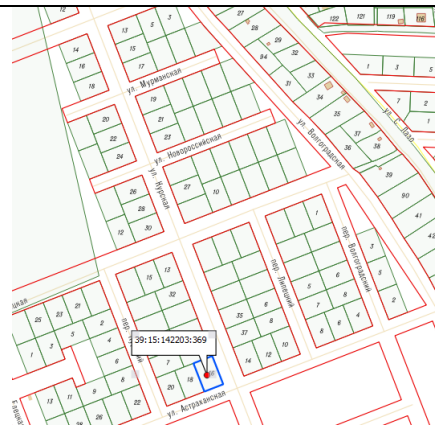
Адрес: г. Калининград, ул. Астраханская, земельный участок 16.

Кадастровый номер: 39:15:142203:369.

Площадь: 600 кв.м.

Вид разрешенного использования: для индивидуального жилищного строительства.

Имеется возможность подключения к сетям газоснабжения, электроснабжения, отсутствуют сети водоснабжения, канализации.



## № 24

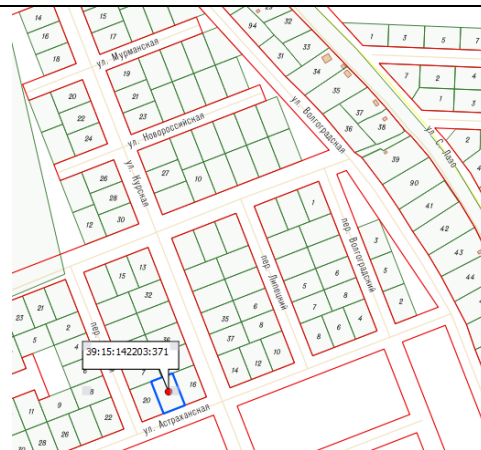
Адрес: г. Калининград, ул. Астраханская, земельный участок 18.

Кадастровый номер: 39:15:142203:371.

Площадь: 600 кв.м.

Вид разрешенного использования: для индивидуального жилищного строительства.

Имеется возможность подключения к сетям газоснабжения, электроснабжения, отсутствуют сети водоснабжения, канализации.



## № 25

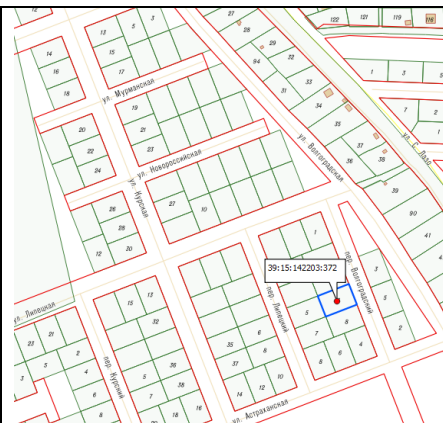
Адрес: г. Калининград, пер. Волгоградский, земельный участок 6.

Кадастровый номер: 39:15:142203:372.

Площадь: 600 кв.м.

Вид разрешенного использования: для индивидуального жилищного строительства.

Имеется возможность подключения к сетям газоснабжения, электроснабжения, отсутствуют сети водоснабжения, канализации.



## № 26

Адрес: г. Калининград, ул. Курская, земельный участок 20.

Кадастровый номер: 39:15:142203:373.

Площадь: 600 кв.м.

Вид разрешенного использования: для индивидуального жилищного строительства.

Имеется возможность подключения к сетям газоснабжения, электроснабжения, отсутствуют сети водоснабжения, канализации.



## № 27

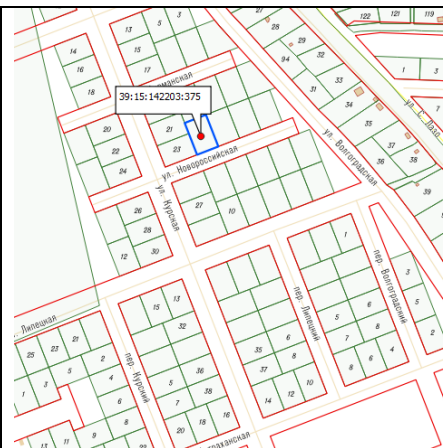
Адрес: г. Калининград, ул. Новороссийская, земельный участок 3.

Кадастровый номер: 39:15:142203:375.

Площадь: 600 кв.м.

Вид разрешенного использования: для индивидуального жилищного строительства.

Имеется возможность подключения к сетям газоснабжения, электроснабжения, отсутствуют сети водоснабжения, канализации.



## № 28

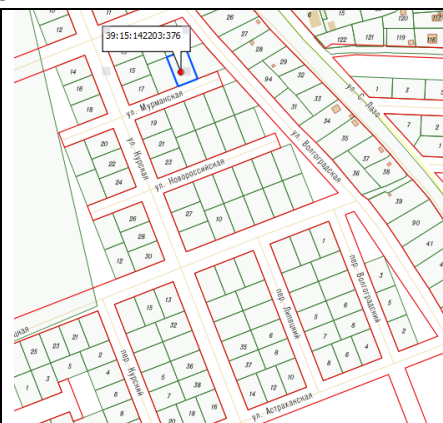
Адрес: г. Калининград, ул. Мурманская, земельный участок 5.

Кадастровый номер: 39:15:142203:376.

Площадь: 600 кв.м.

Вид разрешенного использования: для индивидуального жилищного строительства.

Имеется возможность подключения к сетям газоснабжения, электроснабжения, отсутствуют сети водоснабжения, канализации.





## № 29

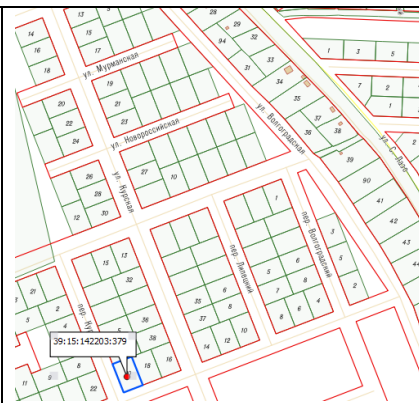
Адрес: г. Калининград, ул. Астраханская, земельный участок 20.

Кадастровый номер: 39:15:142203:379.

Площадь: 600 кв.м.

Вид разрешенного использования: для индивидуального жилищного строительства.

Имеется возможность подключения к сетям газоснабжения, электроснабжения, отсутствуют сети водоснабжения, канализации.



## № 30

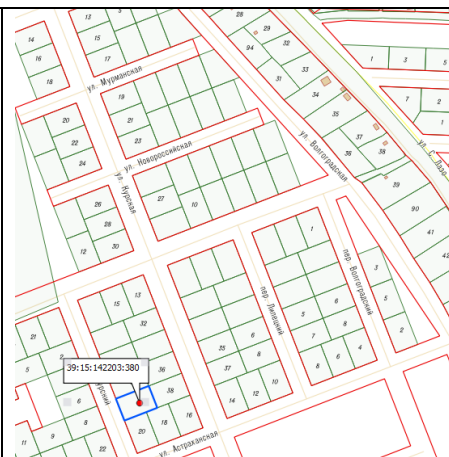
Адрес: г. Калининград, пер. Курский, земельный участок 7.

Кадастровый номер: 39:15:142203:380.

Площадь: 600 кв.м.

Вид разрешенного использования: для индивидуального жилищного строительства.

Имеется возможность подключения к сетям газоснабжения, электроснабжения, отсутствуют сети водоснабжения, канализации.



## № 31

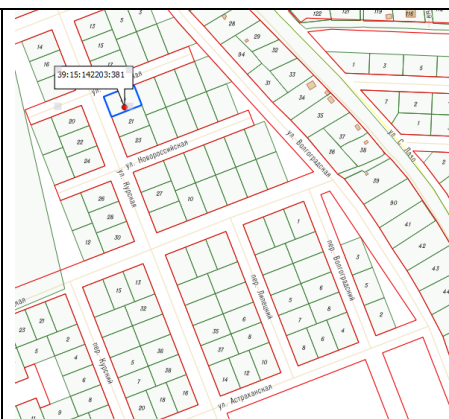
Адрес: г. Калининград, ул. Курская, земельный участок 19.

Кадастровый номер: 39:15:142203:381.

Площадь: 600 кв.м.

Вид разрешенного использования: для индивидуального жилищного строительства.

Имеется возможность подключения к сетям газоснабжения, электроснабжения, отсутствуют сети водоснабжения, канализации.



## № 32

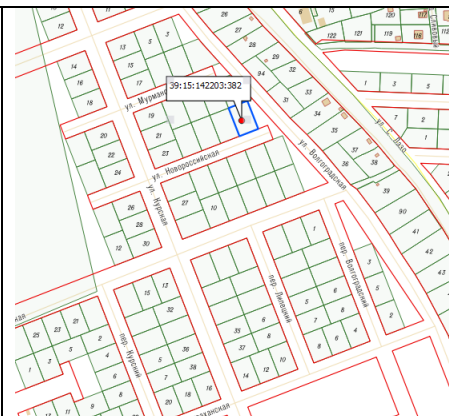
Адрес: г. Калининград, ул. Новороссийская, земельный участок 9.

Кадастровый номер: 39:15:142203:382.

Площадь: 600 кв.м.

Вид разрешенного использования: для индивидуального жилищного строительства.

Имеется возможность подключения к сетям газоснабжения, электроснабжения, отсутствуют сети водоснабжения, канализации.



## № 33

Адрес: г. Калининград, ул. Курская, земельный участок 22.

Кадастровый номер: 39:15:142203:383.

Площадь: 600 кв.м.

Вид разрешенного использования: для индивидуального жилищного строительства.

Имеется возможность подключения к сетям газоснабжения, электроснабжения, отсутствуют сети водоснабжения, канализации.



## № 34

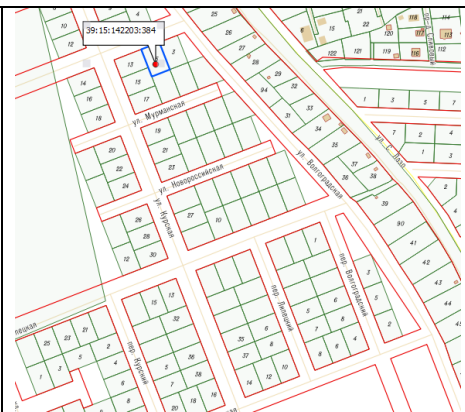
Адрес: г. Калининград, ул. Северодвинская, земельный участок 5.

Кадастровый номер: 39:15:142203:384.

Площадь: 600 кв.м.

Вид разрешенного использования: для индивидуального жилищного строительства.

Имеется возможность подключения к сетям газоснабжения, электроснабжения, отсутствуют сети водоснабжения, канализации.



## № 35

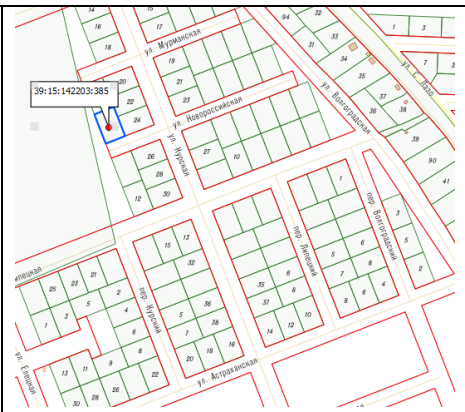
Адрес: г. Калининград, ул. Новороссийская, земельный участок 1.

Кадастровый номер: 39:15:142203:385.

Площадь: 600 кв.м.

Вид разрешенного использования: для индивидуального жилищного строительства.

Имеется возможность подключения к сетям газоснабжения, электроснабжения, отсутствуют сети водоснабжения, канализации.



## № 36

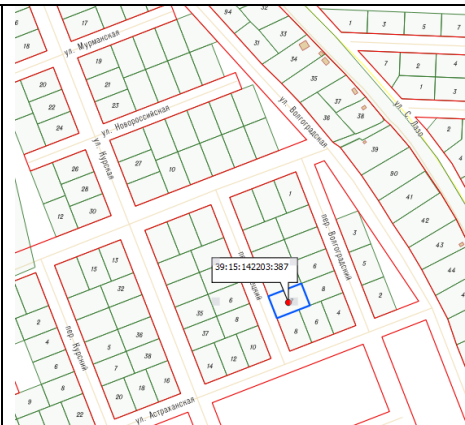
Адрес: г. Калининград, пер. Липецкий, земельный участок 7.

Кадастровый номер: 39:15:142203:387.

Площадь: 600 кв.м.

Вид разрешенного использования: для индивидуального жилищного строительства.

Имеется возможность подключения к сетям газоснабжения, электроснабжения, отсутствуют сети водоснабжения, канализации.



## № 37

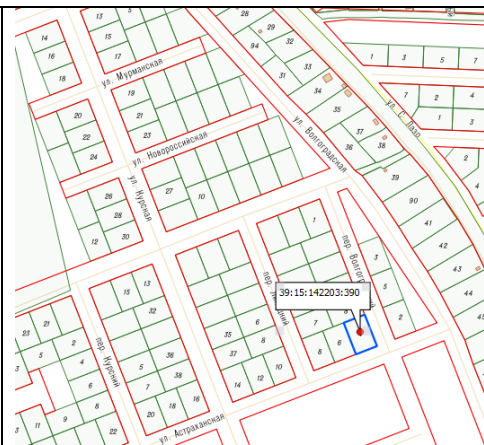
Адрес: г. Калининград, ул. Астраханская, земельный участок 4.

Кадастровый номер: 39:15:142203:390.

Площадь: 600 кв.м.

Вид разрешенного использования: для индивидуального жилищного строительства.

Имеется возможность подключения к сетям газоснабжения, электроснабжения, отсутствуют сети водоснабжения, канализации.



## № 38

Адрес: г. Калининград, ул. Астраханская, земельный участок 6.

Кадастровый номер: 39:15:142203:391.

Площадь: 600 кв.м.

Вид разрешенного использования: для индивидуального жилищного строительства.

Имеется возможность подключения к сетям газоснабжения, электроснабжения, отсутствуют сети водоснабжения, канализации.



## № 39

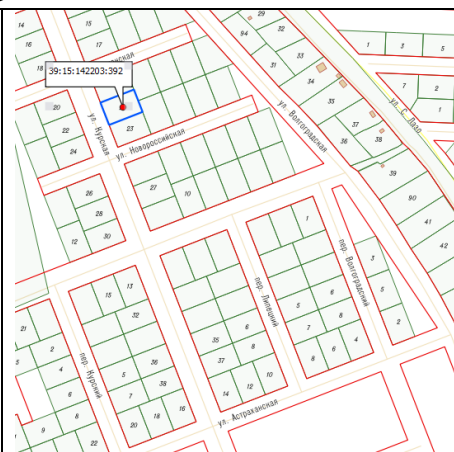
Адрес: г. Калининград, ул. Курская, земельный участок 21.

Кадастровый номер: 39:15:142203:392.

Площадь: 600 кв.м.

Вид разрешенного использования: для индивидуального жилищного строительства.

Имеется возможность подключения к сетям газоснабжения, электроснабжения, отсутствуют сети водоснабжения, канализации.



## № 40

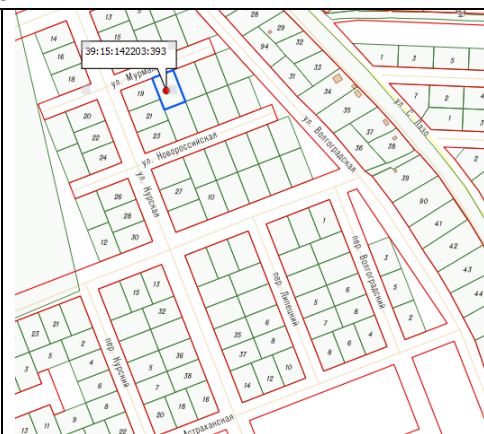
Адрес: г. Калининград, ул. Мурманская, земельный участок 4.

Кадастровый номер: 39:15:142203:393.

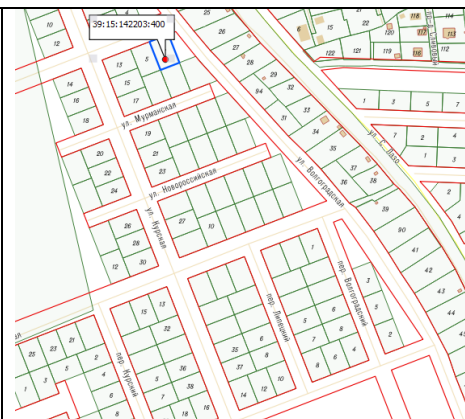
Площадь: 600 кв.м.

Вид разрешенного использования: для индивидуального жилищного строительства.

Имеется возможность подключения к сетям газоснабжения, электроснабжения, отсутствуют сети водоснабжения, канализации.







## № 45

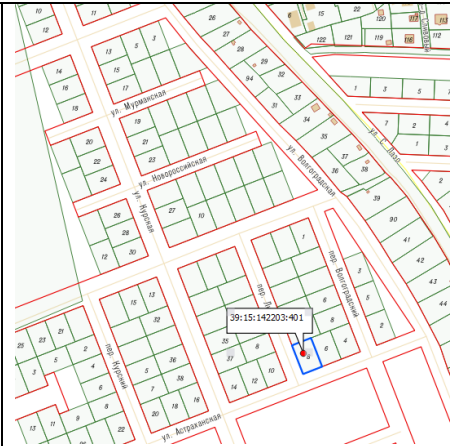
Адрес: г. Калининград, ул. Астраханская, земельный участок 8.

Кадастровый номер: 39:15:142203:401.

Площадь: 600 кв.м.

Вид разрешенного использования: для индивидуального жилищного строительства.

Имеется возможность подключения к сетям газоснабжения, электроснабжения, отсутствуют сети водоснабжения, канализации.



## № 46

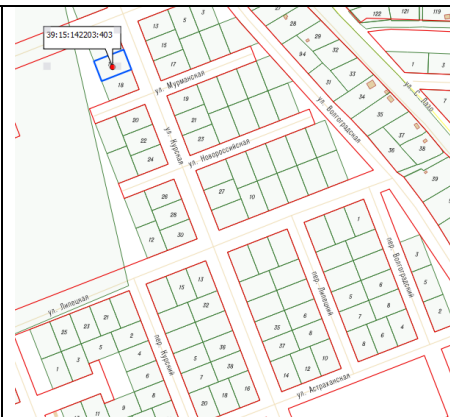
Адрес: г. Калининград, ул. Курская, земельный участок 16.

Кадастровый номер: 39:15:142203:403.

Площадь: 600 кв.м.

Вид разрешенного использования: для индивидуального жилищного строительства.

Имеется возможность подключения к сетям газоснабжения, электроснабжения, отсутствуют сети водоснабжения, канализации.



## № 47

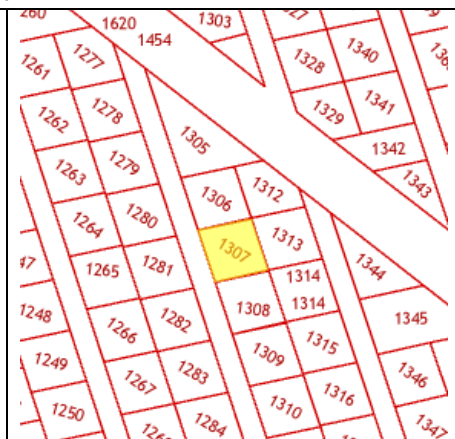
Адрес: Калининградская обл., Зеленоградский р-н, тер. ТСН СНТ Сокольники-Север, ул. Сливовая, земельный участок 10

Кадастровый номер: 39:05:051101:1307.

Площадь: 600 кв.м.

Вид разрешенного использования: для ведения садоводства.

Инженерными коммуникациями не обеспечен.



## № 48

Адрес: Калининградская обл., Зеленоградский р-н, тер. ТСН СНТ Сокольники-Север, ул. Грушевая, земельный участок 11

Кадастровый номер: 39:05:051101:1312.

Площадь: 508 кв.м.

Вид разрешенного использования: для ведения садоводства.

Инженерными коммуникациями не обеспечен



## № 49

Адрес: Калининградская обл.,  
Зеленоградский р-н,  
тер. ТСН СНТ Сокольники-Север,  
ул. Грушевая, земельный участок 3  
Кадастровый номер: 39:05:051101:1315.

Площадь: 600 кв.м.

Вид разрешенного использования: для ведения садоводства.

Инженерными коммуникациями не обеспечен.



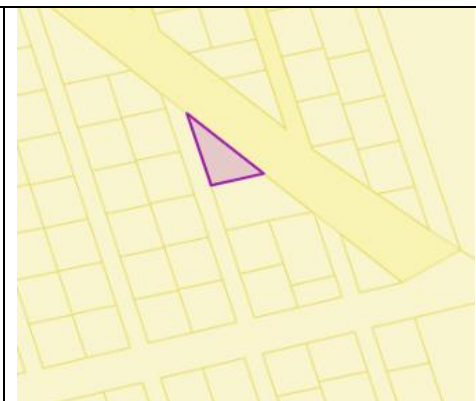
## № 50

Адрес: Калининградская обл.,  
Зеленоградский р-н,  
тер. ТСН СНТ Сокольники-Север,  
ул. Грушевая, земельный участок 8  
Кадастровый номер: 39:05:051101:1344.

Площадь: 605 кв.м.

Вид разрешенного использования: для ведения садоводства.

Инженерными коммуникациями не обеспечен



## № 51

Адрес: Калининградская обл.,  
Зеленоградский р-н,  
тер. ТСН СНТ Сокольники-Север,  
ул. Грушевая, земельный участок 4  
Кадастровый номер: 39:05:051101:1346.

Площадь: 600 кв.м.

Вид разрешенного использования: для ведения садоводства.

Инженерными коммуникациями не обеспечен



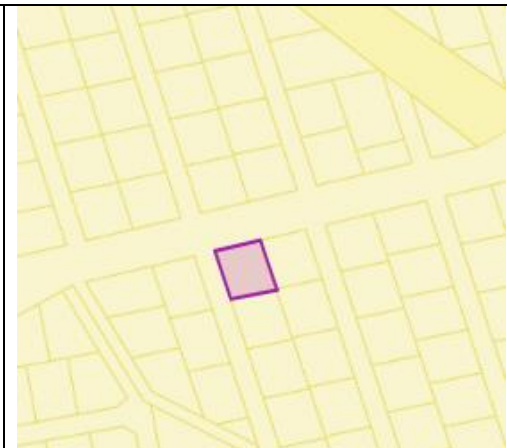
## № 52

Адрес: Калининградская обл.,  
Зеленоградский р-н,  
тер. ТСН СНТ Сокольники-Север,  
ул. Осинвая, земельный участок 1  
Кадастровый номер: 39:05:051101:1395.

Площадь: 600 кв.м.

Вид разрешенного использования: для ведения садоводства.

Инженерными коммуникациями не обеспечен

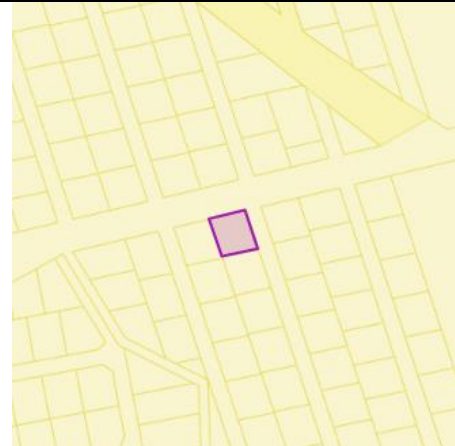




## № 53

Адрес: Калининградская обл.,  
Зеленоградский р-н,  
тер. ТСН СНТ Сокольники-Север,  
ул. Липовая, земельный участок 2  
Кадастровый номер: 39:05:051101:1406.  
Площадь: 600 кв.м.  
Вид разрешенного использования: для ведения  
садоводства.

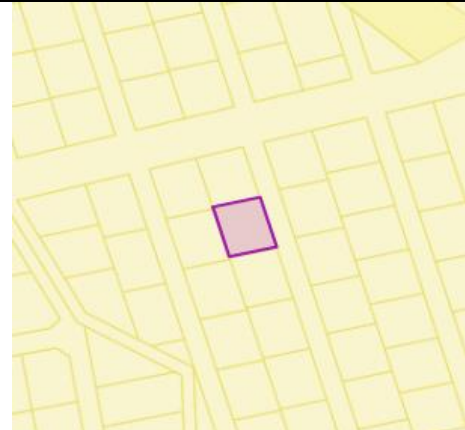
Инженерными коммуникациями не обеспечен



## № 54

Адрес: Калининградская обл.,  
Зеленоградский р-н,  
тер. ТСН СНТ Сокольники-Север,  
ул. Липовая, земельный участок 4  
Кадастровый номер: 39:05:051101:1407.  
Площадь: 600 кв.м.  
Вид разрешенного использования: для ведения  
садоводства.

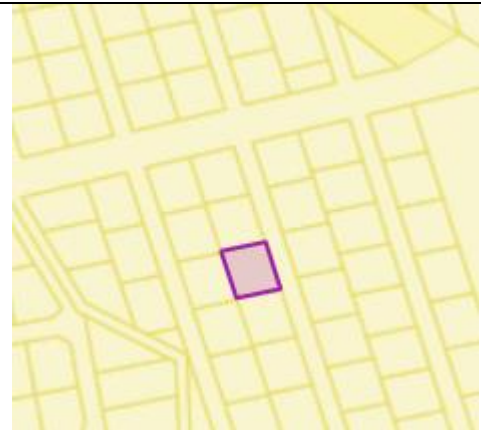
Инженерными коммуникациями не обеспечен



## № 55

Адрес: Калининградская обл.,  
Зеленоградский р-н,  
тер. ТСН СНТ Сокольники-Север,  
ул. Липовая, земельный участок 6  
Кадастровый номер: 39:05:051101:1408.  
Площадь: 600 кв.м.  
Вид разрешенного использования: для ведения  
садоводства.

Инженерными коммуникациями не обеспечен



## № 56

Адрес: Калининградская обл.,  
Зеленоградский р-н,  
тер. ТСН СНТ Сокольники-Север,  
ул. Липовая, земельный участок 8  
Кадастровый номер: 39:05:051101:1409.  
Площадь: 600 кв.м.  
Вид разрешенного использования: для ведения  
садоводства.

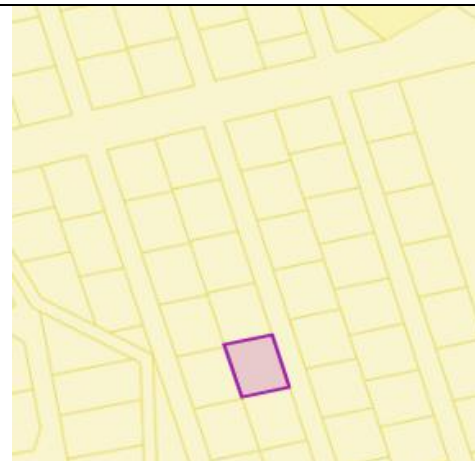
Инженерными коммуникациями не обеспечен



## № 57

Адрес: Калининградская обл.,  
Зеленоградский р-н,  
тер. ТСН СНТ Сокольники-Север,  
ул. Липовая, земельный участок 10  
Кадастровый номер: 39:05:051101:1410.  
Площадь: 600 кв.м.  
Вид разрешенного использования: для ведения  
садоводства.

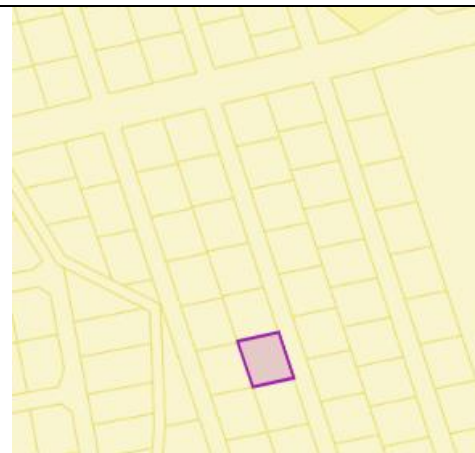
Инженерными коммуникациями не обеспечен



## № 58

Адрес: Калининградская обл.,  
Зеленоградский р-н,  
тер. ТСН СНТ Сокольники-Север,  
ул. Липовая, земельный участок 12  
Кадастровый номер: 39:05:051101:1411.  
Площадь: 600 кв.м.  
Вид разрешенного использования: для ведения  
садоводства.

Инженерными коммуникациями не обеспечен



## № 59

Адрес: Калининградская обл.,  
Зеленоградский р-н,  
тер. ТСН СНТ Сокольники-Север,  
ул. Липовая, земельный участок 14  
Кадастровый номер: 39:05:051101:1412.  
Площадь: 600 кв.м.  
Вид разрешенного использования: для ведения  
садоводства.

Инженерными коммуникациями не обеспечен



## № 60

Адрес: Калининградская обл.,  
Зеленоградский р-н,  
тер. ТСН СНТ Сокольники-Север,  
ул. Липовая, земельный участок 16  
Кадастровый номер: 39:05:051101:1413.  
Площадь: 600 кв.м.  
Вид разрешенного использования: для ведения  
садоводства.

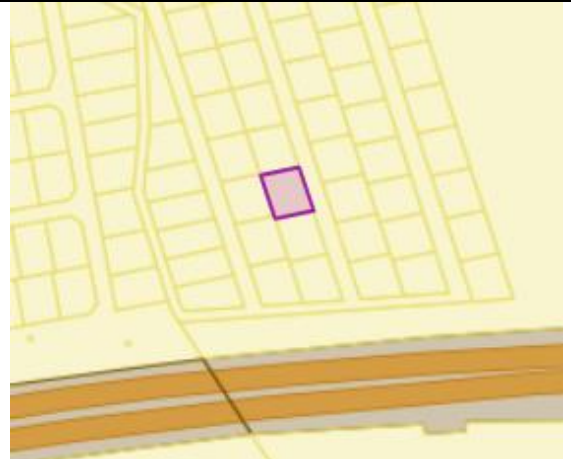
Инженерными коммуникациями не обеспечен



## № 61

Адрес: Калининградская обл.,  
Зеленоградский р-н,  
тер. ТСН СНТ Сокольники-Север,  
ул. Липовая, земельный участок 18  
Кадастровый номер: 39:05:051101:1414.  
Площадь: 600 кв.м.  
Вид разрешенного использования: для ведения  
садоводства.

Инженерными коммуникациями не обеспечен



## № 62

Адрес: Калининградская обл.,  
Зеленоградский р-н,  
тер. ТСН СНТ Сокольники-Север,  
ул. Липовая, земельный участок 1  
Кадастровый номер: 39:05:051101:1417.  
Площадь: 600 кв.м.  
Вид разрешенного использования: для ведения  
садоводства.

Инженерными коммуникациями не обеспечен



## № 63

Адрес: Калининградская обл.,  
Зеленоградский р-н,  
тер. ТСН СНТ Сокольники-Север,  
ул. Липовая, земельный участок 3  
Кадастровый номер: 39:05:051101:1418.  
Площадь: 600 кв.м.  
Вид разрешенного использования: для ведения  
садоводства.

Инженерными коммуникациями не обеспечен



## № 64

Адрес: Калининградская обл.,  
Зеленоградский р-н,  
тер. ТСН СНТ Сокольники-Север,  
ул. Липовая, земельный участок 5  
Кадастровый номер: 39:05:051101:1419.  
Площадь: 600 кв.м.  
Вид разрешенного использования: для ведения  
садоводства.

Инженерными коммуникациями не обеспечен

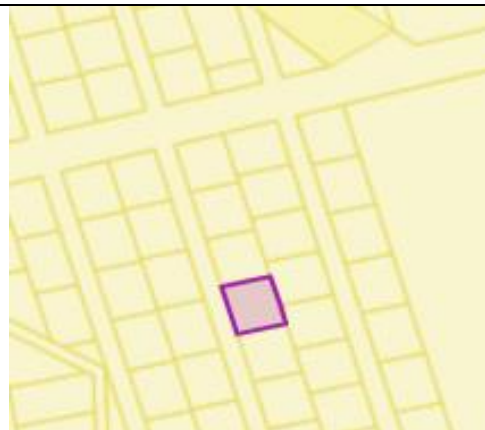




## № 65

Адрес: Калининградская обл.,  
Зеленоградский р-н,  
тер. ТСН СНТ Сокольники-Север,  
ул. Липовая, земельный участок 7  
Кадастровый номер: 39:05:051101:1420.  
Площадь: 600 кв.м.  
Вид разрешенного использования: для ведения  
садоводства.

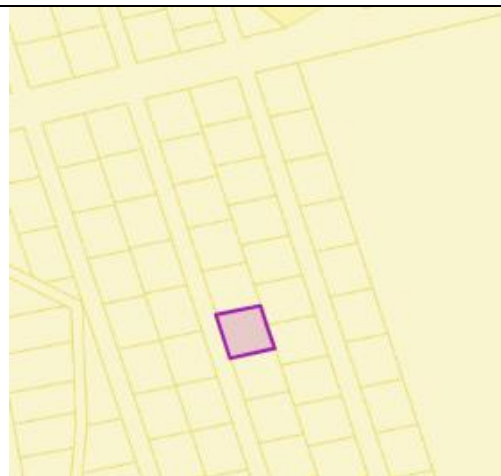
Инженерными коммуникациями не обеспечен



## № 66

Адрес: Калининградская обл.,  
Зеленоградский р-н,  
тер. ТСН СНТ Сокольники-Север,  
ул. Липовая, земельный участок 11  
Кадастровый номер: 39:05:051101:1422.  
Площадь: 600 кв.м.  
Вид разрешенного использования: для ведения  
садоводства.

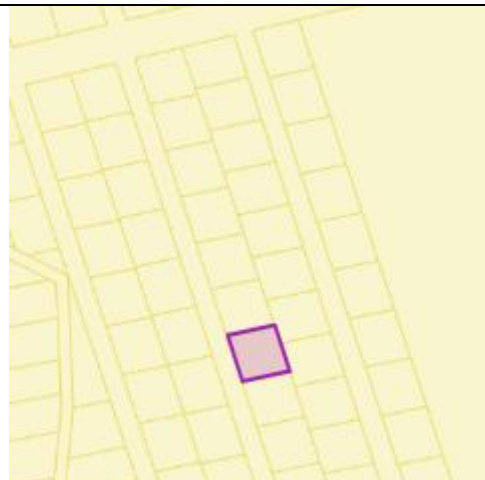
Инженерными коммуникациями не обеспечен



## № 67

Адрес: Калининградская обл.,  
Зеленоградский р-н,  
тер. ТСН СНТ Сокольники-Север,  
ул. Липовая, земельный участок 13  
Кадастровый номер: 39:05:051101:1423.  
Площадь: 600 кв.м.  
Вид разрешенного использования: для ведения  
садоводства.

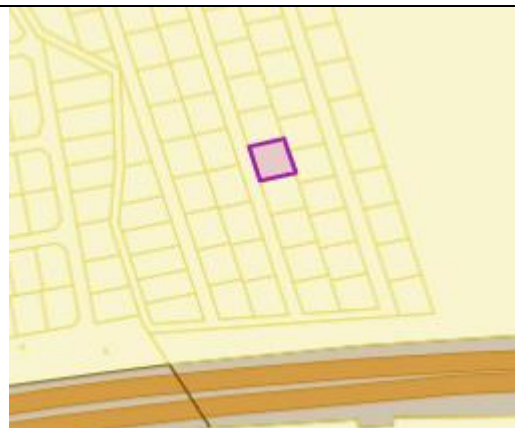
Инженерными коммуникациями не обеспечен



## № 68

Адрес: Калининградская обл.,  
Зеленоградский р-н,  
тер. ТСН СНТ Сокольники-Север,  
ул. Липовая, земельный участок 15  
Кадастровый номер: 39:05:051101:1424.  
Площадь: 600 кв.м.  
Вид разрешенного использования: для ведения  
садоводства.

Инженерными коммуникациями не обеспечен



## № 69

Адрес: Калининградская обл.,  
Зеленоградский р-н,  
тер. ТСН СНТ Сокольники-Север,  
ул. Липовая, земельный участок 17  
Кадастровый номер: 39:05:051101:1425.  
Площадь: 600 кв.м.  
Вид разрешенного использования: для ведения  
садоводства.

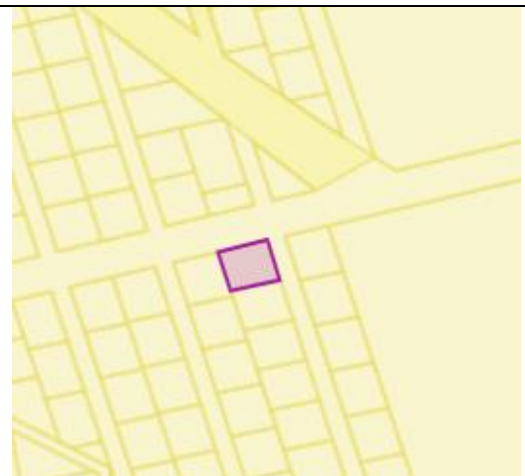
Инженерными коммуникациями не обеспечен



## № 70

Адрес: Калининградская обл.,  
Зеленоградский р-н,  
тер. ТСН СНТ Сокольники-Север,  
ул. Ореховая, земельный участок 2  
Кадастровый номер: 39:05:051101:1429.  
Площадь: 600 кв.м.  
Вид разрешенного использования: для ведения  
садоводства.

Инженерными коммуникациями не обеспечен



## № 71

Адрес: Калининградская обл.,  
Зеленоградский р-н,  
тер. ТСН СНТ Сокольники-Север,  
ул. Ореховая, земельный участок 4  
Кадастровый номер: 39:05:051101:1430.  
Площадь: 600 кв.м.  
Вид разрешенного использования: для ведения  
садоводства.

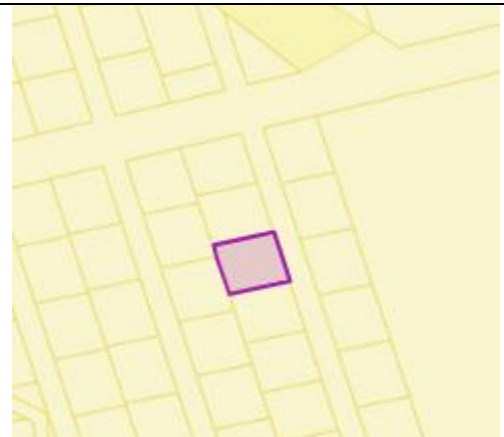
Инженерными коммуникациями не обеспечен



## № 72

Адрес: Калининградская обл.,  
Зеленоградский р-н,  
тер. ТСН СНТ Сокольники-Север,  
ул. Ореховая, земельный участок 6  
Кадастровый номер: 39:05:051101:1431.  
Площадь: 600 кв.м.  
Вид разрешенного использования: для ведения  
садоводства.

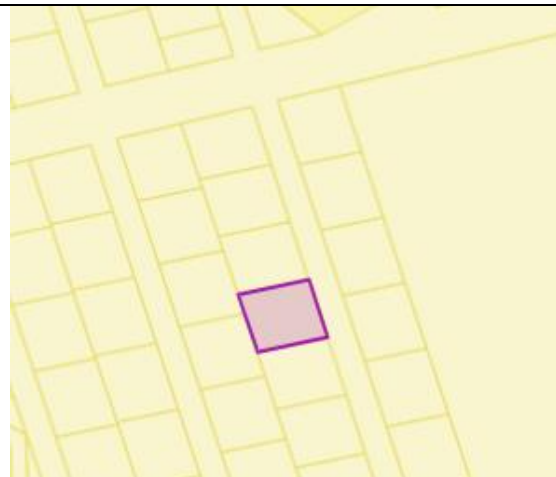
Инженерными коммуникациями не обеспечен



## № 73

Адрес: Калининградская обл.,  
Зеленоградский р-н,  
тер. ТСН СНТ Сокольники-Север,  
ул. Ореховая, земельный участок 8  
Кадастровый номер: 39:05:051101:1432.  
Площадь: 600 кв.м.  
Вид разрешенного использования: для ведения  
садоводства.

Инженерными коммуникациями не обеспечен



## № 74

Адрес: Калининградская обл.,  
Зеленоградский р-н,  
тер. ТСН СНТ Сокольники-Север,  
ул. Ореховая, земельный участок 10  
Кадастровый номер: 39:05:051101:1433.  
Площадь: 600 кв.м.  
Вид разрешенного использования: для ведения  
садоводства.

Инженерными коммуникациями не обеспечен



## № 75

Адрес: Калининградская обл.,  
Зеленоградский р-н,  
тер. ТСН СНТ Сокольники-Север,  
ул. Ореховая, земельный участок 12  
Кадастровый номер: 39:05:051101:1434.  
Площадь: 600 кв.м.  
Вид разрешенного использования: для ведения  
садоводства.

Инженерными коммуникациями не обеспечен



## № 76

Адрес: Калининградская обл.,  
Зеленоградский р-н,  
тер. ТСН СНТ Сокольники-Север,  
ул. Ореховая, земельный участок 14  
Кадастровый номер: 39:05:051101:1435.  
Площадь: 600 кв.м.  
Вид разрешенного использования: для ведения  
садоводства.

Инженерными коммуникациями не обеспечен

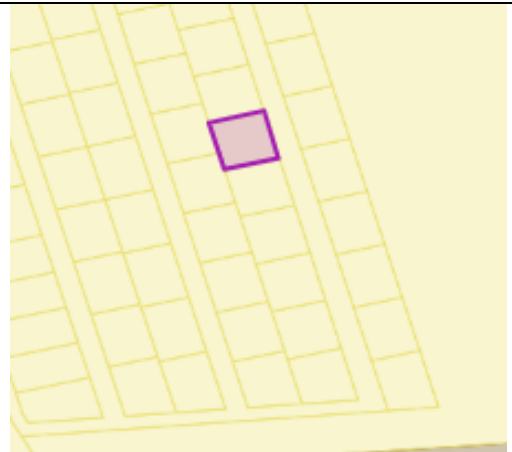




## № 77

Адрес: Калининградская обл.,  
Зеленоградский р-н,  
тер. ТСН СНТ Сокольники-Север,  
ул. Ореховая, земельный участок 16  
Кадастровый номер: 39:05:051101:1436.  
Площадь: 600 кв.м.  
Вид разрешенного использования: для ведения  
садоводства.

Инженерными коммуникациями не обеспечен



## № 78

Адрес: Калининградская обл.,  
Зеленоградский р-н,  
тер. ТСН СНТ Сокольники-Север,  
ул. Ореховая, земельный участок 18  
Кадастровый номер: 39:05:051101:1437.  
Площадь: 600 кв.м.  
Вид разрешенного использования: для ведения  
садоводства.

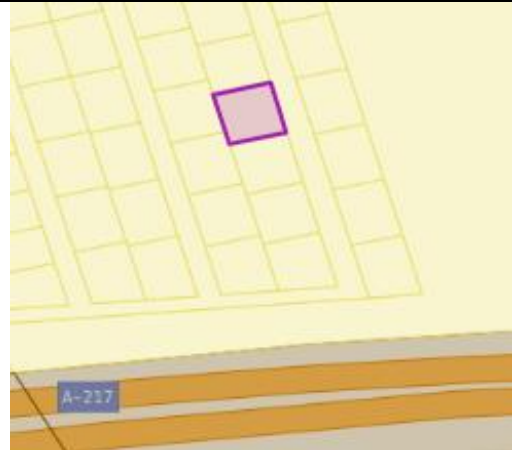
Инженерными коммуникациями не обеспечен



## № 79

Адрес: Калининградская обл.,  
Зеленоградский р-н,  
тер. ТСН СНТ Сокольники-Север,  
ул. Ореховая, земельный участок 20  
Кадастровый номер: 39:05:051101:1438.  
Площадь: 600 кв.м.  
Вид разрешенного использования: для ведения  
садоводства.

Инженерными коммуникациями не обеспечен



## № 80

Адрес: Калининградская обл.,  
Зеленоградский р-н,  
тер. ТСН СНТ Сокольники-Север,  
ул. Ореховая, земельный участок 3  
Кадастровый номер: 39:05:051101:1443.  
Площадь: 600 кв.м.  
Вид разрешенного использования: для ведения  
садоводства.

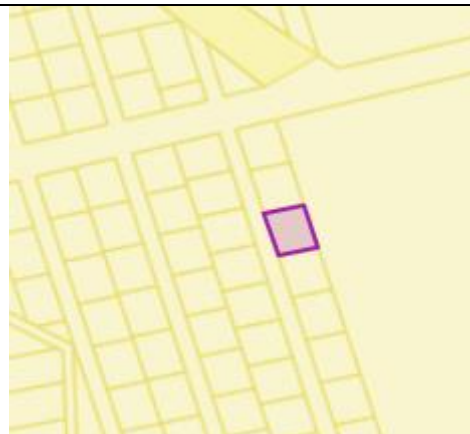
Инженерными коммуникациями не обеспечен



## № 81

Адрес: Калининградская обл.,  
Зеленоградский р-н,  
тер. ТСН СНТ Сокольники-Север,  
ул. Ореховая, земельный участок 5  
Кадастровый номер: 39:05:051101:1444.  
Площадь: 600 кв.м.  
Вид разрешенного использования: для ведения  
садоводства.

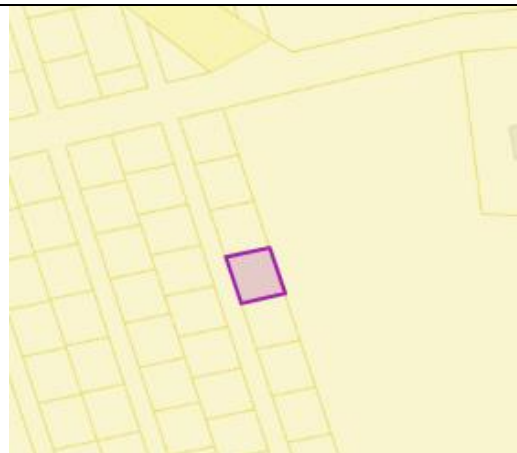
Инженерными коммуникациями не обеспечен



## № 82

Адрес: Калининградская обл.,  
Зеленоградский р-н,  
тер. ТСН СНТ Сокольники-Север,  
ул. Ореховая, земельный участок 7  
Кадастровый номер: 39:05:051101:1445.  
Площадь: 600 кв.м.  
Вид разрешенного использования: для ведения  
садоводства.

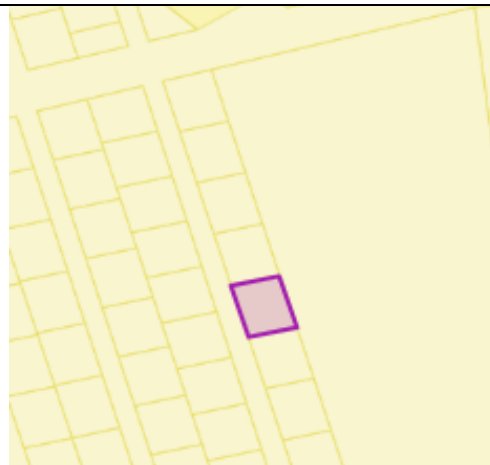
Инженерными коммуникациями не обеспечен



## № 83

Адрес: Калининградская обл.,  
Зеленоградский р-н,  
тер. ТСН СНТ Сокольники-Север,  
ул. Ореховая, земельный участок 9  
Кадастровый номер: 39:05:051101:1446.  
Площадь: 600 кв.м.  
Вид разрешенного использования: для ведения  
садоводства.

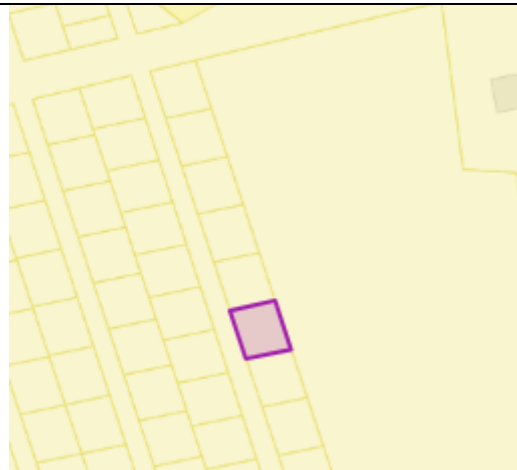
Инженерными коммуникациями не обеспечен



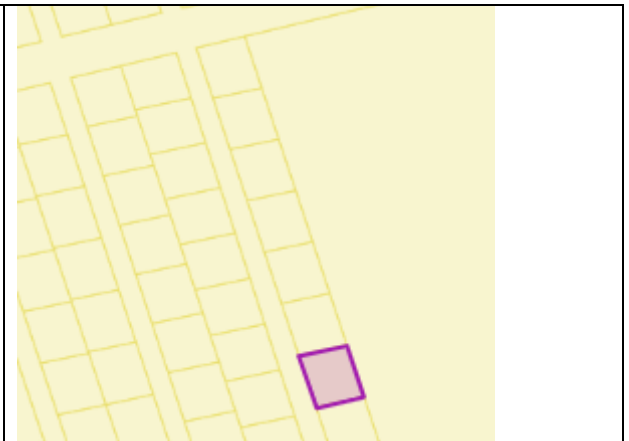
## № 84

Адрес: Калининградская обл.,  
Зеленоградский р-н,  
тер. ТСН СНТ Сокольники-Север,  
ул. Ореховая, земельный участок 11  
Кадастровый номер: 39:05:051101:1447.  
Площадь: 600 кв.м.  
Вид разрешенного использования: для ведения  
садоводства.

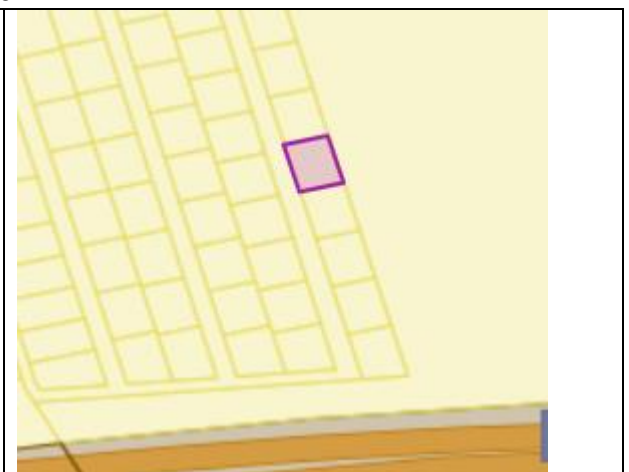
Инженерными коммуникациями не обеспечен



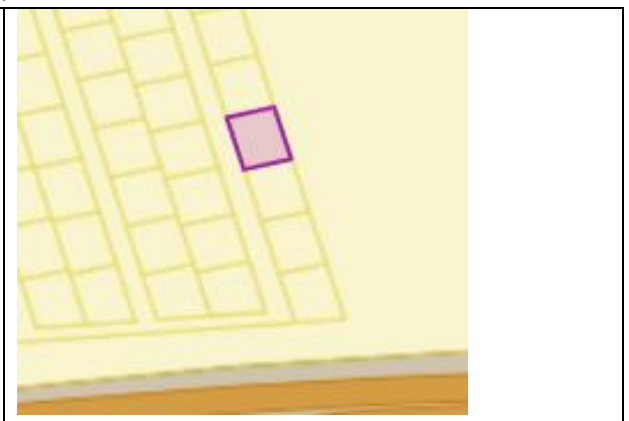
## № 85

<p>Адрес: Калининградская обл., Зеленоградский р-н, тер. ТСН СНТ Сокольники-Север, ул. Ореховая, земельный участок 13 <u>Кадастровый номер:</u> 39:05:051101:1448. <u>Площадь:</u> 600 кв.м. <u>Вид разрешенного использования:</u> для ведения садоводства.</p> <p>Инженерными коммуникациями не обеспечен</p>	
---	--

## № 86

<p>Адрес: Калининградская обл., Зеленоградский р-н, тер. ТСН СНТ Сокольники-Север, ул. Ореховая, земельный участок 15 <u>Кадастровый номер:</u> 39:05:051101:1449. <u>Площадь:</u> 600 кв.м. <u>Вид разрешенного использования:</u> для ведения садоводства.</p> <p>Инженерными коммуникациями не обеспечен</p>	
---	---

## № 87

<p>Адрес: Калининградская обл., Зеленоградский р-н, тер. ТСН СНТ Сокольники-Север, ул. Ореховая, земельный участок 17 <u>Кадастровый номер:</u> 39:05:051101:1450. <u>Площадь:</u> 600 кв.м. <u>Вид разрешенного использования:</u> для ведения садоводства.</p> <p>Инженерными коммуникациями не обеспечен</p>	
---	--



Для земельных участков для индивидуального жилищного строительства предельные параметры разрешенного строительства, установленные градостроительным регламентом для территориальной зоны «Ж-4»:

1. Минимальный отступ зданий:

- от красных линий улицы – 5 м;
- от красных линий проезда – 3 м;
- от границы земельного участка – 3 м.

2. Предельное количество надземных этажей - 3 этажа.

3. Максимальная высота зданий, строений, сооружений (кроме отнесенных к вспомогательным видам использования) – 15 м.

4. Максимальная высота зданий и сооружений, отнесенных к вспомогательным видам разрешенного использования объектов капитального строительства – 4 м.

5. Максимальный процент застройки в границах земельного участка, определяемый как отношение суммарной площади земельного участка, которая может быть застроена, ко всей площади земельного участка - не более 40%

6. Минимальный процент озеленения – 40% Учитывая предусмотренные градостроительным регламентом зоны Ж-4 параметры отступов от границ земельного участка и от красной линии, а также максимальный процент застройки, на рассматриваемых земельных участках максимальная площадь застройки каждого земельного участка составляет 240 кв.м.

Существующие и перспективные инженерные коммуникации, обременяющие указанные земельные участки, отсутствуют.

Ограничения в использовании территории, препятствующие предоставлению земельных участков для целей индивидуального жилищного строительства, отсутствуют.





