

«Информационное сообщение о приеме заявлений отдельной категории граждан, состоящих на учете, о предоставлении земельных участков для индивидуального жилищного строительства из перечня земельных участков в соответствии со статьей 16.3 Закона Калининградской области от 21.12.2006 № 105 «Об особенностях регулирования земельных отношений на территории Калининградской области»

Администрация городского округа «Город Калининград» в соответствии с пунктом 20 статьи 16.3 Закона Калининградской области от 21.12.2006 № 105 «Об особенностях регулирования земельных отношений на территории Калининградской области» с **31.05.2024** по **01.07.2024** принимает заявления о предоставлении в собственность бесплатно для индивидуального жилищного строительства следующих земельных участков:

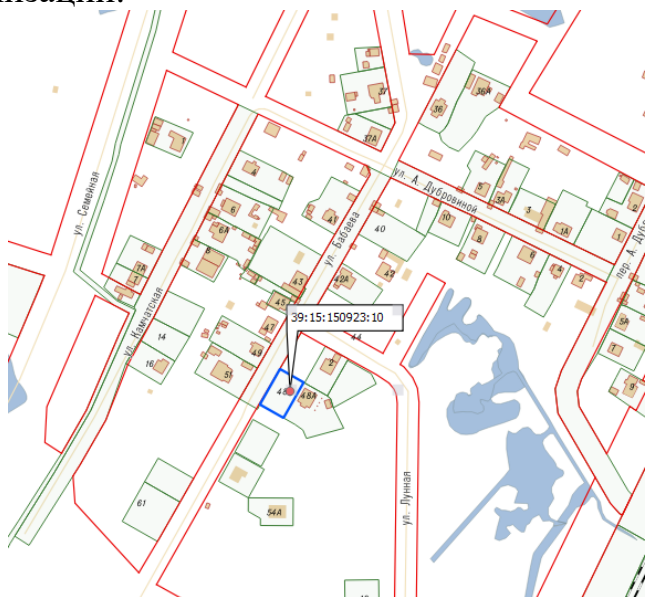
№ 1

Адрес: г. Калининград, Московский район, пер. Бабаева, 1, (проезд со стороны ул. А. Суворова – ул. Щепкина).

Кадастровый номер 39:15:150923:10.

Площадь 600 кв.м.

Имеется свободная мощность существующих сетей газоснабжения, электроснабжения, отсутствуют сети водоснабжения, дождевой и бытовой канализации.



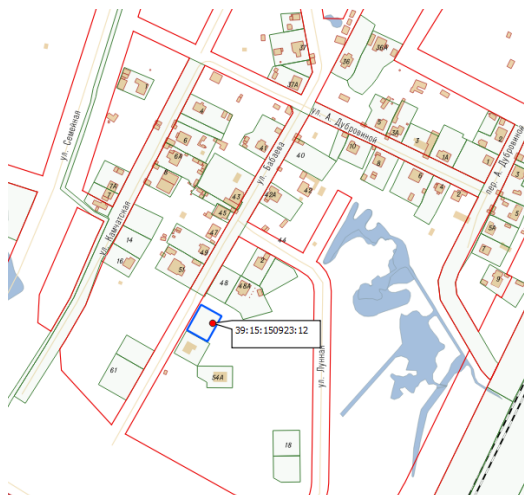
№ 2

Адрес: г. Калининград, Московский район, ул. Бабаева, 50, (проезд со стороны ул. А. Суворова – ул. Щепкина).

Кадастровый номер 39:15:150923:12.

Площадь 600 кв.м.

Имеется свободная мощность существующих сетей газоснабжения, электроснабжения, отсутствуют сети водоснабжения, дождевой и бытовой канализации.



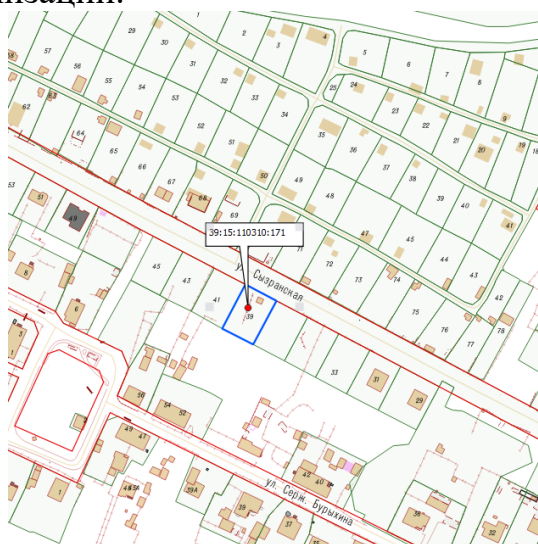
### № 3

Адрес: г. Калининград, Центральный район, ул. Сызранская.

Кадастровый номер 39:15:110310:171.

Площадь 599 кв.м.

Имеется свободная мощность существующих сетей газоснабжения, электроснабжения, отсутствуют сети водоснабжения, дождевой и бытовой канализации.



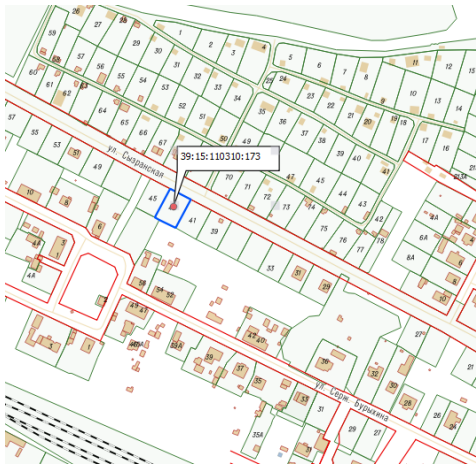
### № 4

Адрес: г. Калининград, Центральный район, ул. Сызранская.

Кадастровый номер 39:15:110310:173.

Площадь 600 кв.м.

Имеется свободная мощность существующих сетей газоснабжения, электроснабжения, отсутствуют сети водоснабжения, дождевой и бытовой канализации.



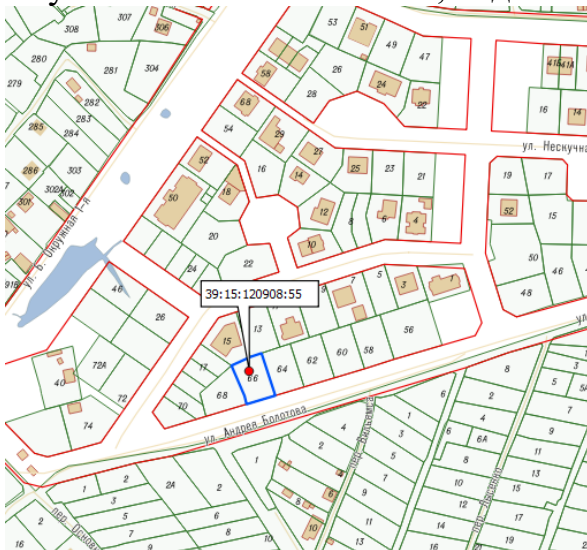
№ 5

Адрес: г. Калининград, Центральный район, ул. А. Болотова.

Кадастровый номер 39:15:120908:55.

Площадь 550 кв.м.

Имеется свободная мощность существующих сетей электроснабжения, отсутствуют сети газоснабжения, водоснабжения, дождевой и бытовой канализации.

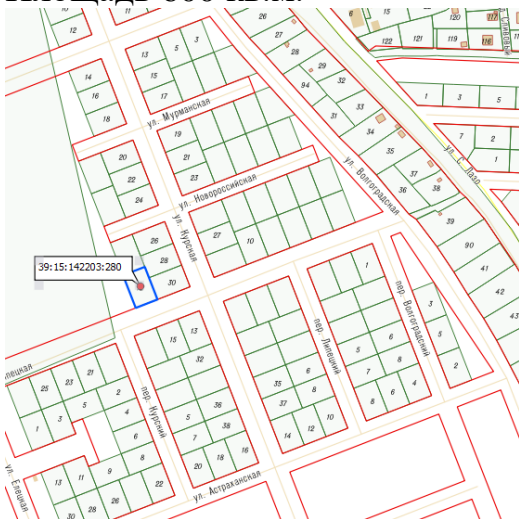


№ 6

Адрес: г. Калининград, Московский район, ул. С. Лазо

Кадастровый номер 39:15:142203:280.

Площадь 600 кв.м.



№ 7

Адрес: г. Калининград, Московский район, ул. Курская, земельный участок 30.  
Кадастровый номер 39:15:142203:283.

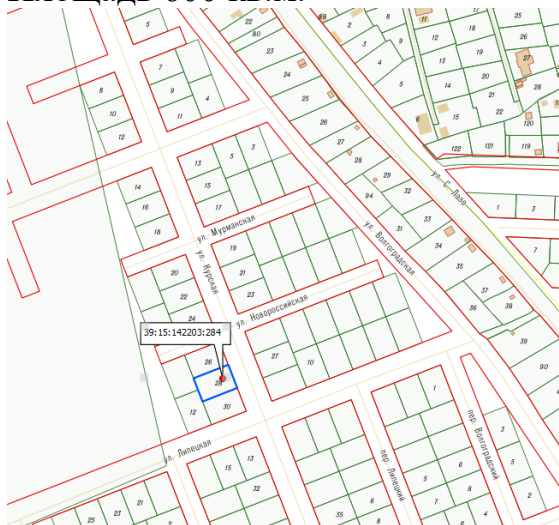
Площадь 600 кв.м.



№ 8

Адрес: г. Калининград, Московский район, ул. Курская, земельный участок 28.  
Кадастровый номер 39:15:142203:284.

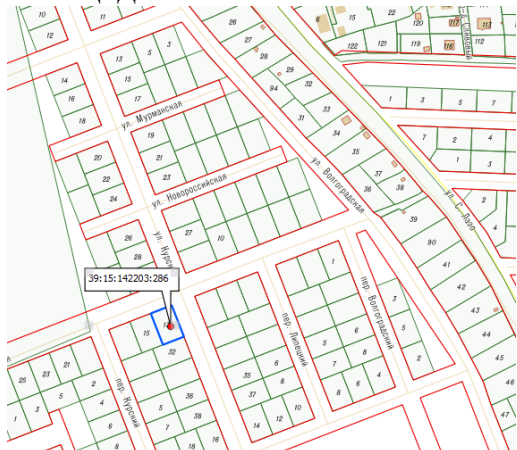
Площадь 600 кв.м.



№ 9

Адрес: г. Калининград, Московский район, ул. С. Лазо.  
Кадастровый номер 39:15:142203:286.

Площадь 600 кв.м.



№ 10

Адрес: г. Калининград, Московский район, ул. С. Лазо.

Кадастровый номер 39:15:142203:287.

Площадь 600 кв.м.

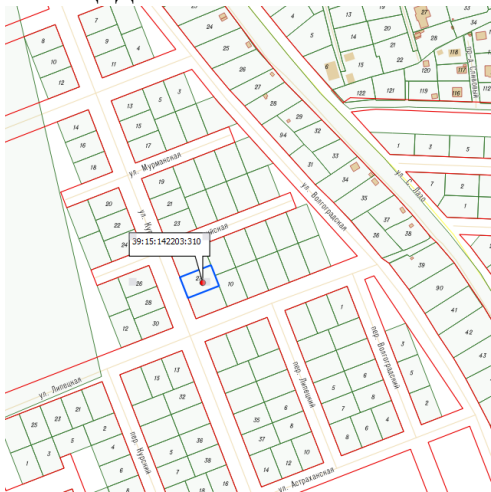


№ 11

Адрес: г. Калининград, Московский район, ул. С. Лазо.

Кадастровый номер 39:15:142203:310.

Площадь 600 кв.м.

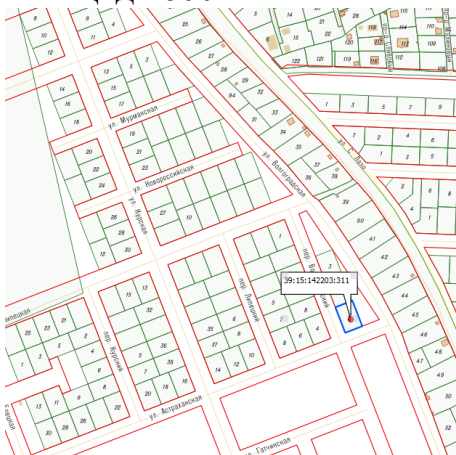


№ 12

Адрес: г. Калининград, Московский район, ул. Астраханская, земельный участок 2.

Кадастровый номер 39:15:142203:311.

Площадь 600 кв.м.



№ 13 Адрес: г. Калининград, Московский район, пер. Волгоградский, земельный участок 5.

Кадастровый номер 39:15:142203:312.

Площадь 600 кв.м.

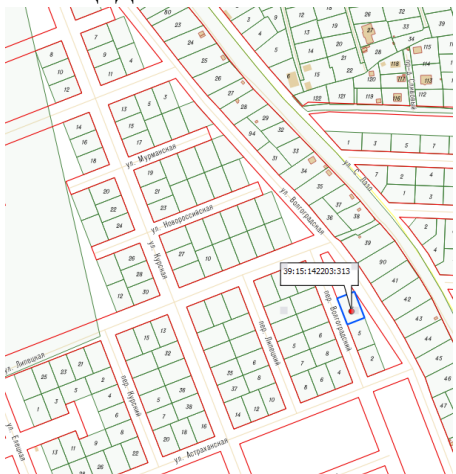


№ 14

Адрес: г. Калининград, Московский район, ул. пер. Волгоградский, земельный участок 3.

Кадастровый номер 39:15:142203:313.

Площадь 600 кв.м.

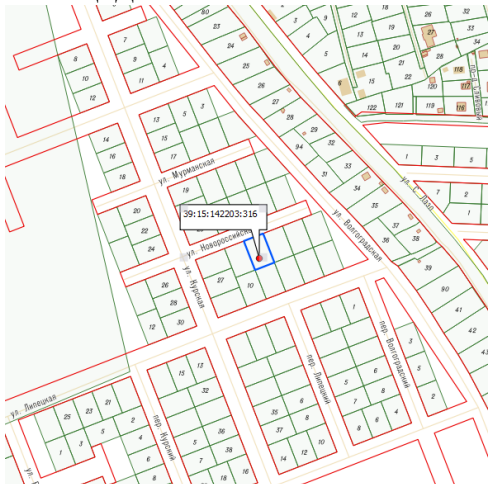


№ 15

Адрес: г. Калининград, Московский район, ул. С. Лазо.

Кадастровый номер 39:15:142203:316.

Площадь 600 кв.м.



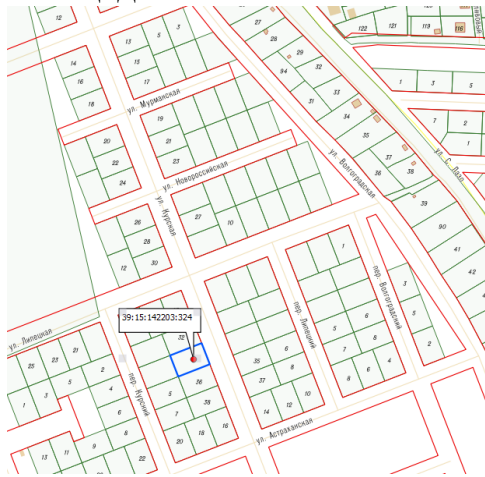


## № 19

Адрес: г. Калининград, Московский район, ул. С. Лазо.

Кадастровый номер 39:15:142203:324.

Площадь 600 кв.м.

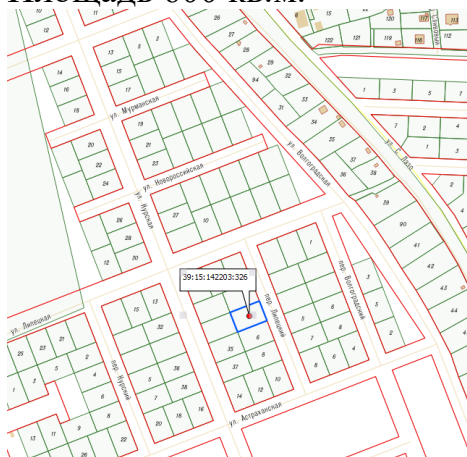


## № 20

Адрес: г. Калининград, Московский район, ул. С. Лазо.

Кадастровый номер 39:15:142203:326.

Площадь 600 кв.м.

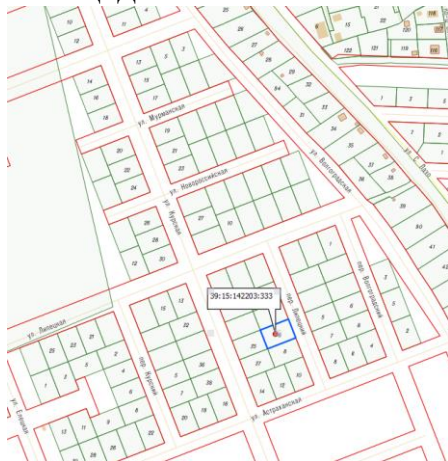


## № 21

Адрес: г. Калининград, Московский район, пер. Липецкий, земельный участок б.

Кадастровый номер 39:15:142203:333.

Площадь 600 кв.м.

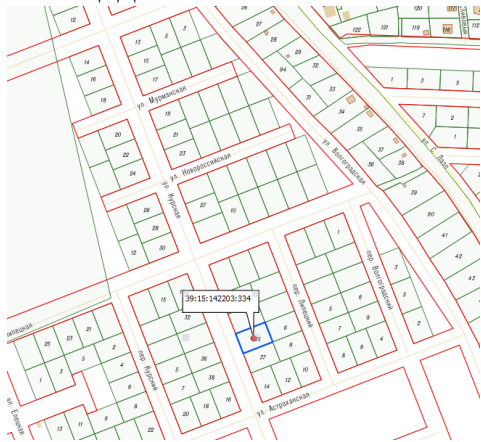




№ 22

Адрес: г. Калининград, Московский район, ул. Курская, земельный участок 35.  
Кадастровый номер 39:15:142203:334.

Площадь 600 кв.м.

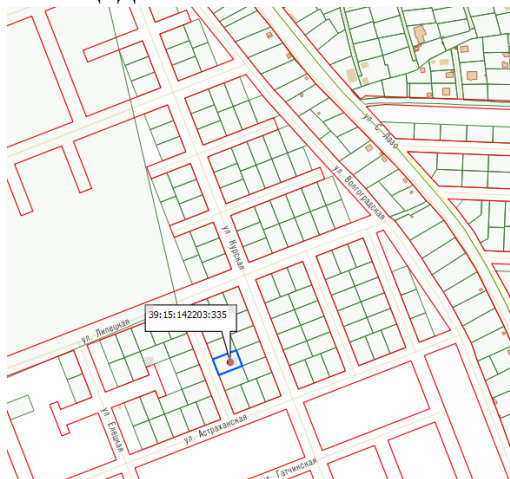


№ 23

Адрес: г. Калининград, Московский район, пер. Курский, земельный участок 5.

Кадастровый номер 39:15:142203:335.

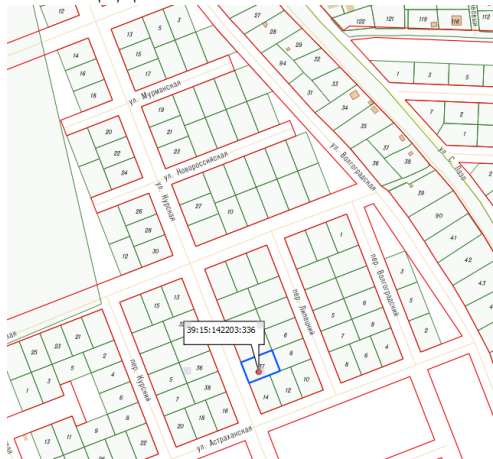
Площадь 600 кв.м.



№ 24

Адрес: г. Калининград, Московский район, ул. Курская, земельный участок 37.  
Кадастровый номер 39:15:142203:336.

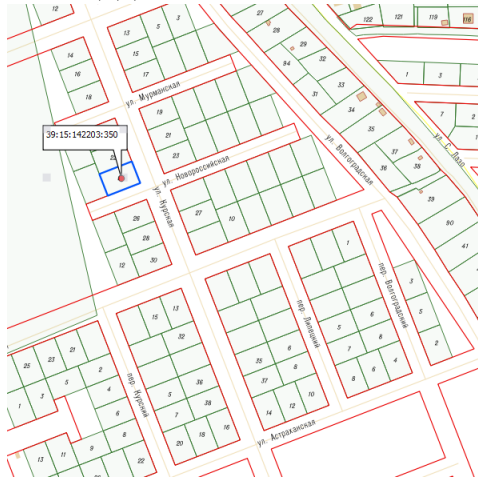
Площадь 600 кв.м.



## № 25

Адрес: г. Калининград, Московский район, ул. Курская, земельный участок 24.  
Кадастровый номер 39:15:142203:350.

Площадь 600 кв.м.



## № 26

Адрес: г. Калининград, Московский район, ул. Астраханская, земельный участок 14.

Кадастровый номер 39:15:142203:351.

Площадь 600 кв.м.

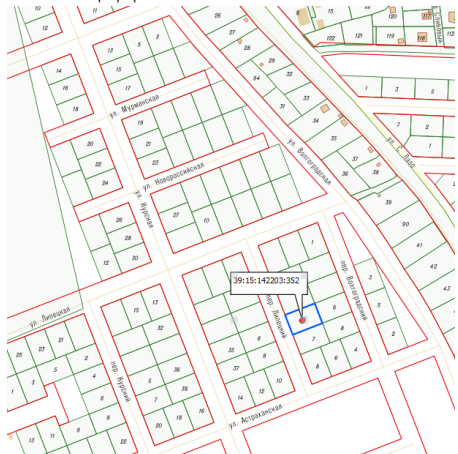


## № 27

Адрес: г. Калининград, Московский район, пер. Липецкий, земельный участок 5.

Кадастровый номер 39:15:142203:352.

Площадь 600 кв.м.





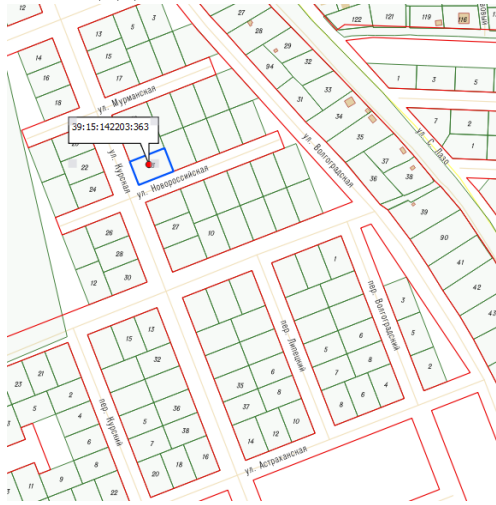




## № 37

Адрес: г. Калининград, Московский район, ул. Курская, земельный участок 23.  
Кадастровый номер 39:15:142203:363.

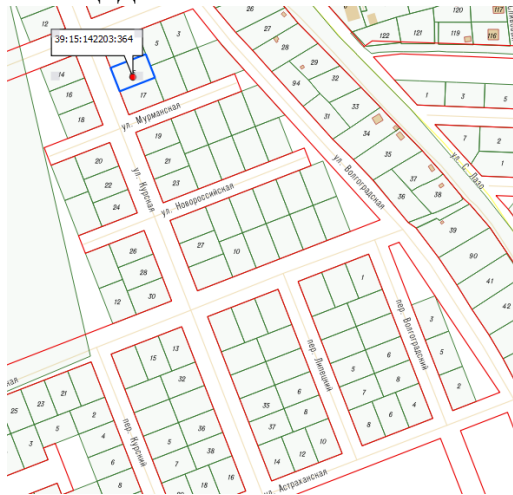
Площадь 600 кв.м.



## № 38

Адрес: г. Калининград, Московский район, ул. Курская, земельный участок 15.  
Кадастровый номер 39:15:142203:364.

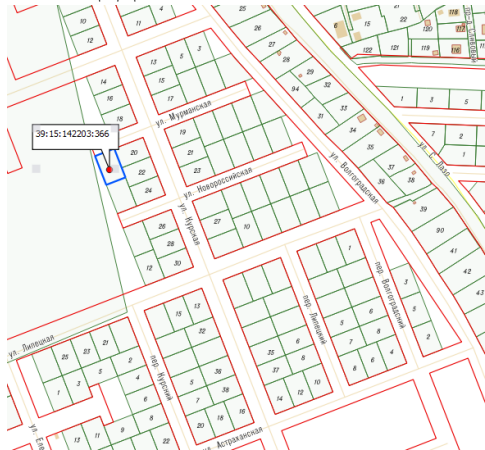
Площадь 600 кв.м.



## № 39

Адрес: г. Калининград, Московский район, ул. С. Лазо.  
Кадастровый номер 39:15:142203:366.

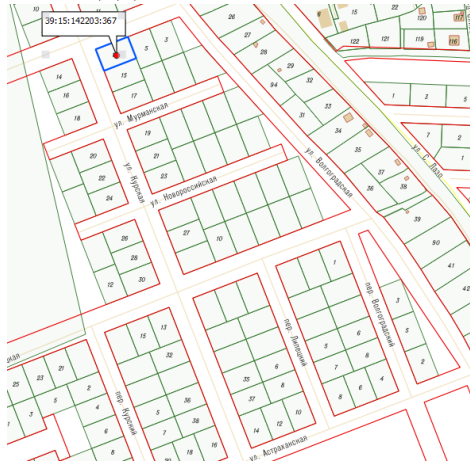
Площадь 600 кв.м.



№ 40

Адрес: г. Калининград, Московский район, ул. Курская, земельный участок 13.  
Кадастровый номер 39:15:142203:367.

Площадь 600 кв.м.

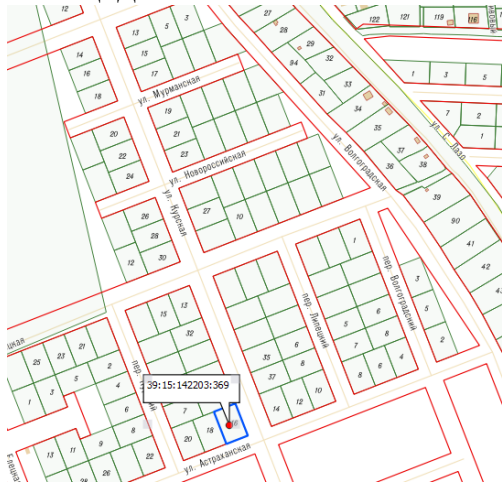


№ 41

Адрес: г. Калининград, Московский район, ул. Астраханская, земельный участок 16.

Кадастровый номер 39:15:142203:369.

Площадь 600 кв.м.



№ 42

Адрес: г. Калининград, Московский район, пер. Липецкий, земельный участок 8.

Кадастровый номер 39:15:142203:370.

Площадь 600 кв.м.

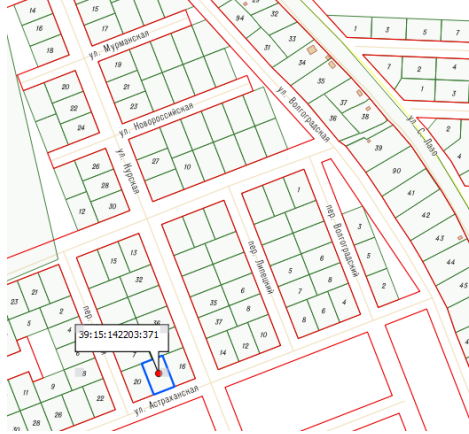


№ 43

Адрес: г. Калининград, Московский район, ул. Астраханская, земельный участок 18.

Кадастровый номер 39:15:142203:371.

Площадь 600 кв.м.

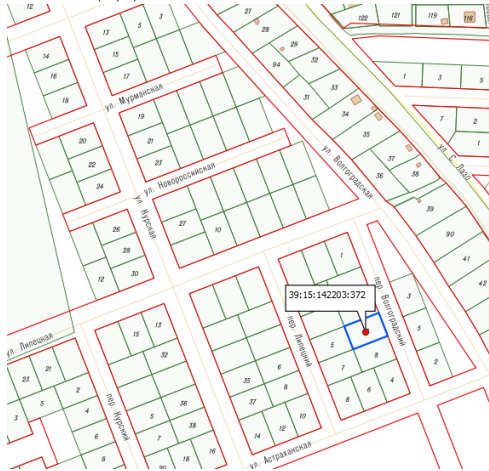


№ 44

Адрес: г. Калининград, Московский район, пер. Волгоградский, земельный участок 6.

Кадастровый номер 39:15:142203:372.

Площадь 600 кв.м.

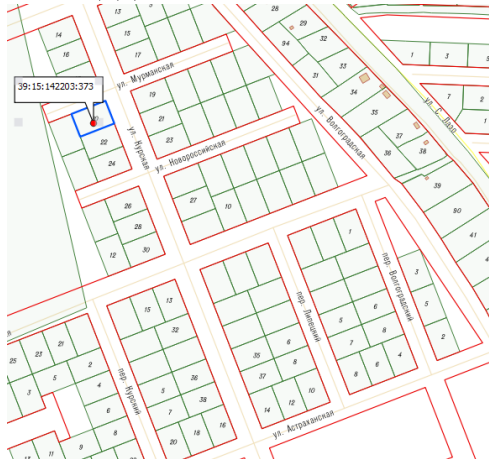


№ 45

Адрес: г. Калининград, Московский район, ул. Курская, земельный участок 20.

Кадастровый номер 39:15:142203:373.

Площадь 600 кв.м.



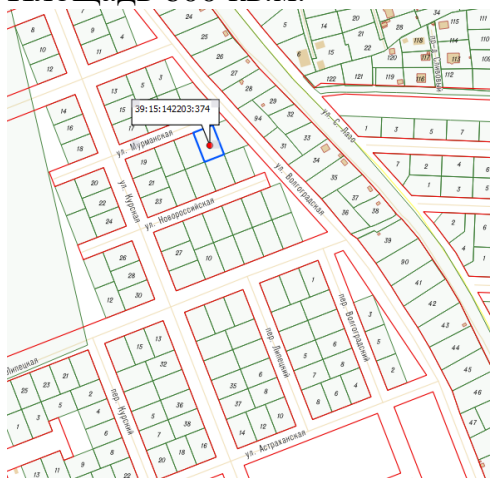


№ 46

Адрес: г. Калининград, Московский район, ул. С. Лазо.

Кадастровый номер 39:15:142203:374.

Площадь 600 кв.м.

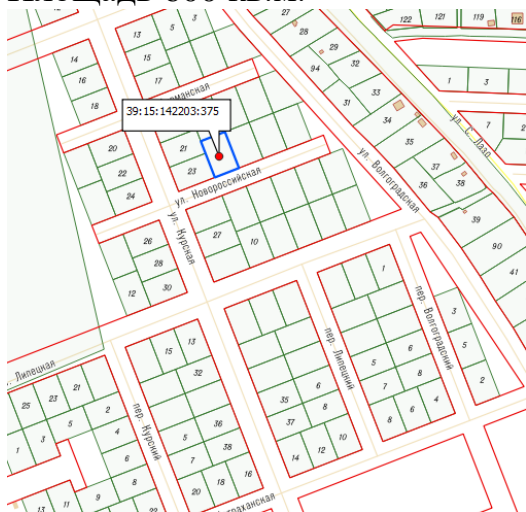


№ 47

Адрес: г. Калининград, Московский район, ул. С. Лазо.

Кадастровый номер 39:15:142203:375.

Площадь 600 кв.м.

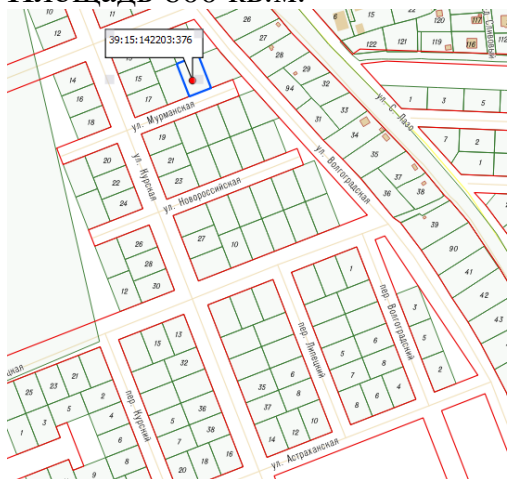


№ 48

Адрес: г. Калининград, Московский район, ул. С. Лазо.

Кадастровый номер 39:15:142203:376.

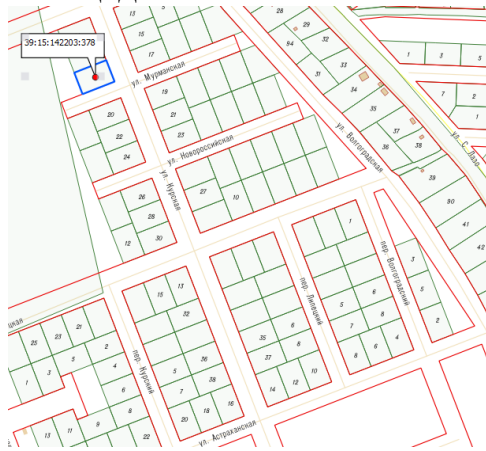
Площадь 600 кв.м.



№ 49

Адрес: г. Калининград, Московский район, ул. Курская, земельный участок 18.  
Кадастровый номер 39:15:142203:378.

Площадь 600 кв.м.



№ 50

Адрес: г. Калининград, Московский район, ул. Астраханская, земельный участок 20.

Кадастровый номер 39:15:142203:379.

Площадь 600 кв.м.

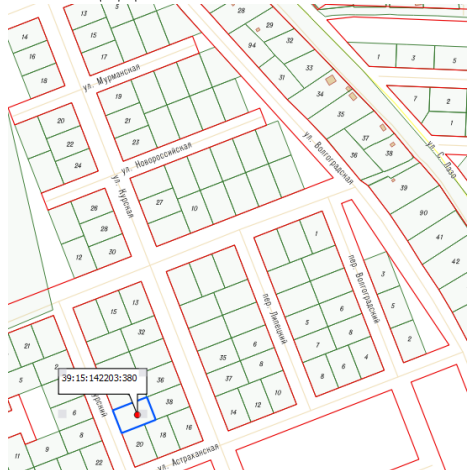


№ 51

Адрес: г. Калининград, Московский район, пер. Курский, земельный участок 7.

Кадастровый номер 39:15:142203:380.

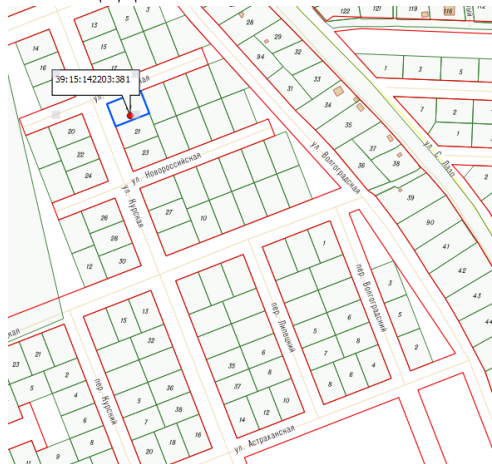
Площадь 600 кв.м.



## № 52

Адрес: г. Калининград, Московский район, ул. Курская, земельный участок 19.  
Кадастровый номер 39:15:142203:381.

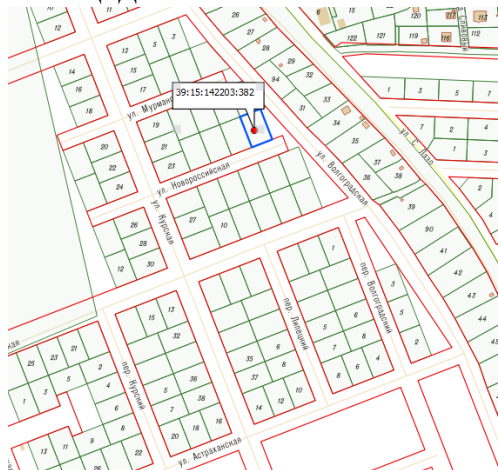
Площадь 600 кв.м.



## № 53

Адрес: г. Калининград, Московский район, ул. С. Лазо.  
Кадастровый номер 39:15:142203:382.

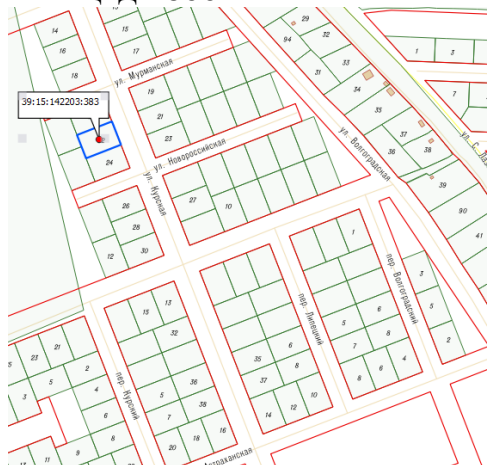
Площадь 600 кв.м.



## № 54

Адрес: г. Калининград, Московский район, ул. Курская, земельный участок 22.  
Кадастровый номер 39:15:142203:383.

Площадь 600 кв.м.

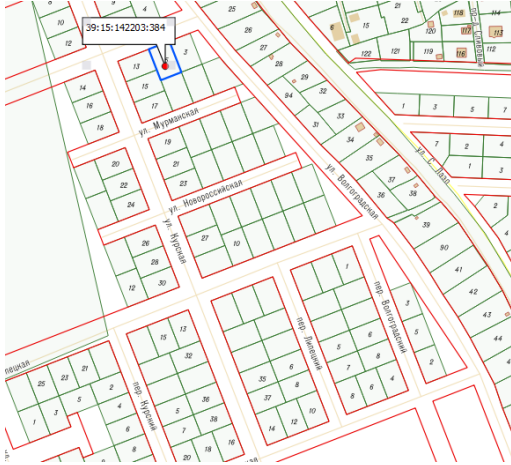


## № 55

Адрес: г. Калининград, Московский район, ул. Северодвинская, земельный участок 5.

Кадастровый номер 39:15:142203:384.

Площадь 600 кв.м.

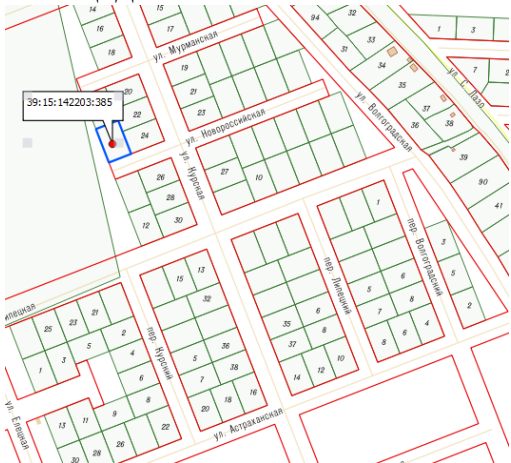


## № 56

Адрес: г. Калининград, Московский район, ул. С. Лазо.

Кадастровый номер 39:15:142203:385.

Площадь 600 кв.м.

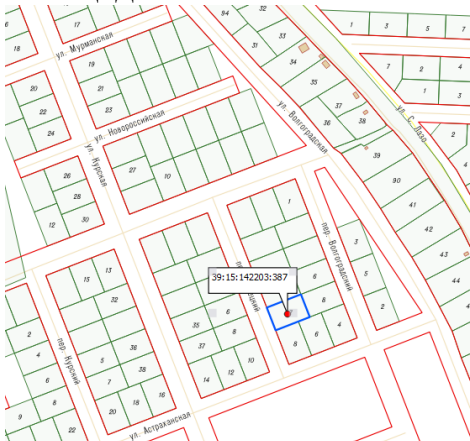


## № 57

Адрес: г. Калининград, Московский район, пер. Липецкий, земельный участок 7.

Кадастровый номер 39:15:142203:387.

Площадь 600 кв.м.



№ 58

Адрес: г. Калининград, Московский район, ул. С. Лазо.

Кадастровый номер 39:15:142203:388.

Площадь 589 кв.м.

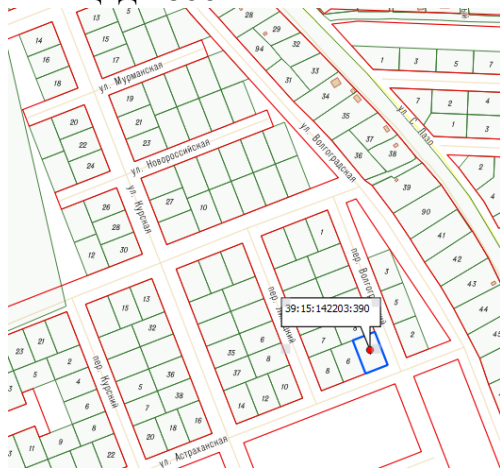


№ 59

Адрес: г. Калининград, Московский район, ул. Астраханская, земельный участок 4.

Кадастровый номер 39:15:142203:390.

Площадь 600 кв.м.



№ 60

Адрес: г. Калининград, Московский район, ул. Астраханская, земельный участок 6.

Кадастровый номер 39:15:142203:391.

Площадь 600 кв.м.



## № 61

Адрес: г. Калининград, Московский район, ул. Курская, земельный участок 21.  
Кадастровый номер 39:15:142203:392.

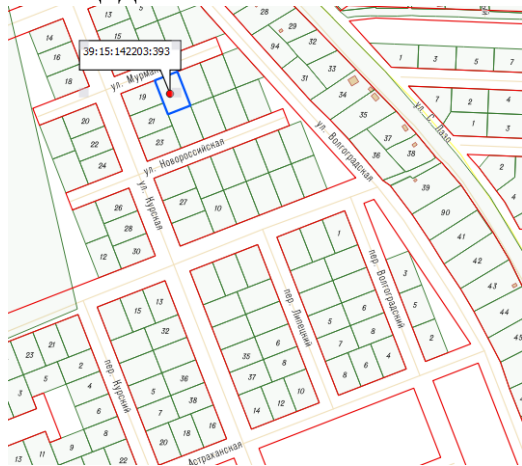
Площадь 600 кв.м.



## № 62

Адрес: г. Калининград, Московский район, ул. С. Лазо.  
Кадастровый номер 39:15:142203:393.

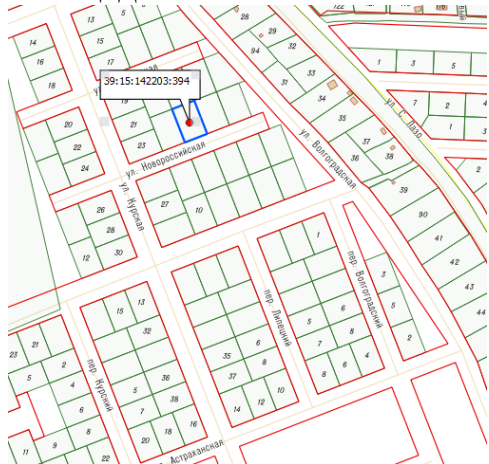
Площадь 600 кв.м.



## № 63

Адрес: г. Калининград, Московский район, ул. С. Лазо.  
Кадастровый номер 39:15:142203:394.

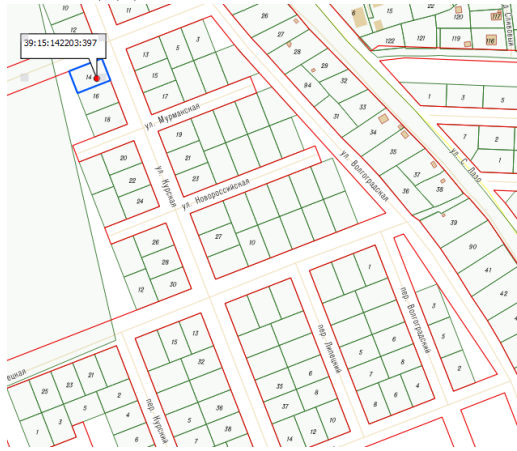
Площадь 600 кв.м.



## № 64

Адрес: г. Калининград, Московский район, ул. Курская, земельный участок 14.  
Кадастровый номер 39:15:142203:397.

Площадь 600 кв.м.

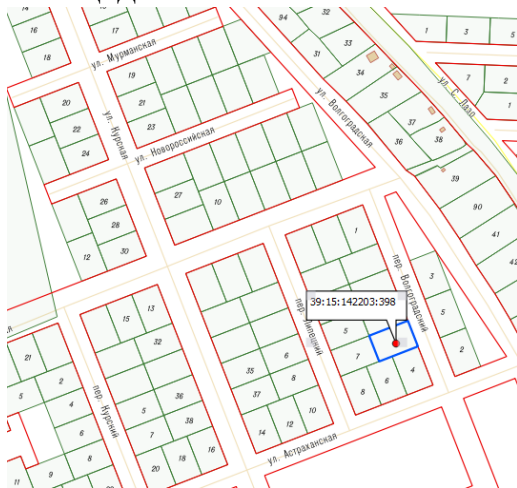


## № 65

Адрес: г. Калининград, Московский район, пер. Волгоградский, земельный участок 8.

Кадастровый номер 39:15:142203:398.

Площадь 600 кв.м.

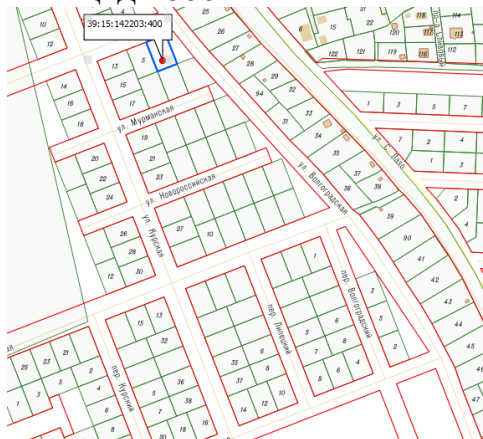


## № 66

Адрес: г. Калининград, Московский район, ул. Северодвинская, земельный участок 3.

Кадастровый номер 39:15:142203:400.

Площадь 600 кв.м.

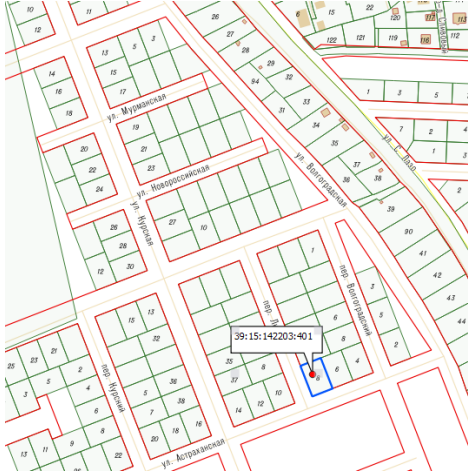


№ 67

Адрес: г. Калининград, Московский район, ул. Астраханская, земельный участок 8.

Кадастровый номер 39:15:142203:401.

Площадь 600 кв.м.

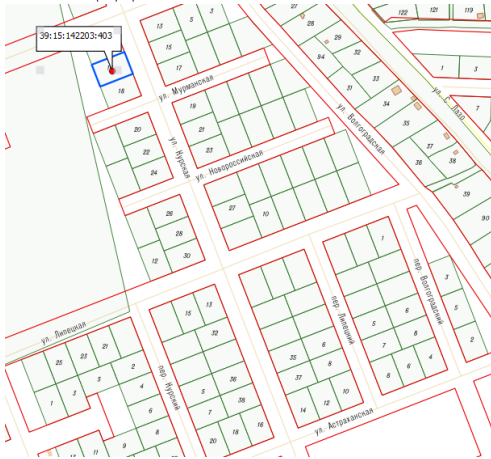


№ 68

Адрес: г. Калининград, Московский район, ул. Курская, земельный участок 16.

Кадастровый номер 39:15:142203:403.

Площадь 600 кв.м.

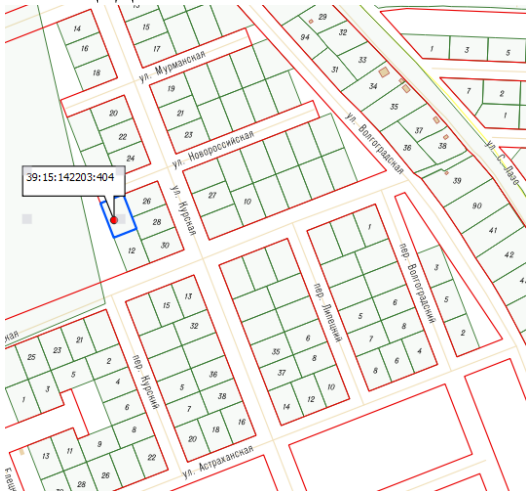


№ 69

Адрес: г. Калининград, Московский район, ул. С. Лазо.

Кадастровый номер 39:15:142203:404.

Площадь 600 кв.м.





Согласно Плану мероприятий по обеспечению инженерной и транспортной инфраструктурой земельных участков проведение работ по газификации и электрофикации территории по ул. С. Лазо запланировано на текущий год, сети водоснабжения, дождевой и бытовой канализации отсутствуют.

Заявление о предоставлении земельных участков из опубликованного перечня вправе подать любой гражданин, состоящий на учете в целях получения земельного участка в городском округе «Город Калининград» в порядке статьи 16.3 Закона Калининградской области от 21.12.2006 № 105 «Об особенностях регулирования земельных отношений на территории Калининградской области» (далее – гражданин).

Обращаем особое внимание, что до момента подачи заявления необходимо ознакомиться с предлагаемыми земельными участками с обязательным выездом и их осмотром на местности. Также с местоположением земельного участка возможно ознакомиться с помощью Геоинформационного поискового сервиса на официальном сайте <https://geoportal.klgd.ru/> в сети Интернет.

Гражданин вправе письменно отозвать поданное заявление о предоставлении земельного участка исключительно до истечения срока приема заявлений (до 01 июля 2024 года включительно). В случае, если гражданином заявление отозвано по истечении установленного срока, данное заявление не подлежит рассмотрению.

Заявление о предоставлении земельного участка должно содержать сведения об адресе, кадастровом номере испрашиваемого земельного участка, полностью совпадающие с характеристиками земельного участка из опубликованного перечня. При наличии в заявлении исправлений, несоответствия указанного адреса либо кадастрового номера земельного участка, заявитель не подлежит включению в список граждан, подавших заявления о предоставлении земельных участков.

В случае, если в отношении одного и того же земельного участка, включенного в перечень, поступят два и более заявлений о предоставлении такого земельного участка, указанный земельный участок предоставляется тому из обратившихся граждан, который ранее всех обратившихся был принят на учет в целях предоставления земельного участка.

При необходимости получения информационной помощи в отношении предлагаемых земельных участков гражданин вправе обратиться по телефону 92-30-92 к специалисту комитета муниципального имущества и земельных ресурсов администрации городского округа «Город Калининград» Крук Валерии Дмитриевне.

Заявления направляются в комитет муниципального имущества и земельных ресурсов администрации городского округа «Город Калининград» через муниципальное казенное учреждение «Центр документационного обеспечения деятельности администрации городского округа «Город Калининград» по адресу: г. Калининград, пл. Победы, 1, тел. 31-10-31, режим работы: понедельник – пятница с 09:00 до 18:00, либо путем направления заявления на официальную электронную почту по адресу: [cityhall@klgd.ru](mailto:cityhall@klgd.ru)».