










-  - проектируемые парковочные места (асфальтобетонное покрытие)
-  - покрытие тротуара из бетонной плитки
-  - велодорожка
-  6.4 2.4 - установка новых дорожных знаков
-  5.20 (сущ.) - существующие дорожные знаки
-  2.4 3.27 (сущ.) - перенос существующих дорожных знаков
-  4.4 (сущ.) 8.2.1 (сущ.) - демонтаж существующих дорожных знаков
-  - стойка, требующая переноса
-  - стойка, требующая установки

| | | | | | | | | |
|------------|--------------|------|--------|---------|-----------------------------------|--|------|--------|
| | | | | | | 02-2022-05-139-ПОДД | | |
| | | | | | | Проект организации дорожного движения на период эксплуатации участка автомобильной дороги пер. Рассветный (от д. 1 по ул. Мирной до пос. Первомайский) | | |
| Изм. | Кол. | Лист | № док. | Подпись | Дата | с учетом устройства парковочных мест в г. Калининград | | |
| | | | | | | | | |
| Разработал | Макеева Ю.М. | | | 05.2022 | Эксплуатация автомобильной дороги | Стадия | Лист | Листов |
| Проверил | Садыров А.В. | | | | | Р | 10 | 16 |
| | | | | | | | | |
| | | | | | | | | |
| | | | | | Схема размещения ТСОДД М 1:500 | МКУ "ГДСР" | | |