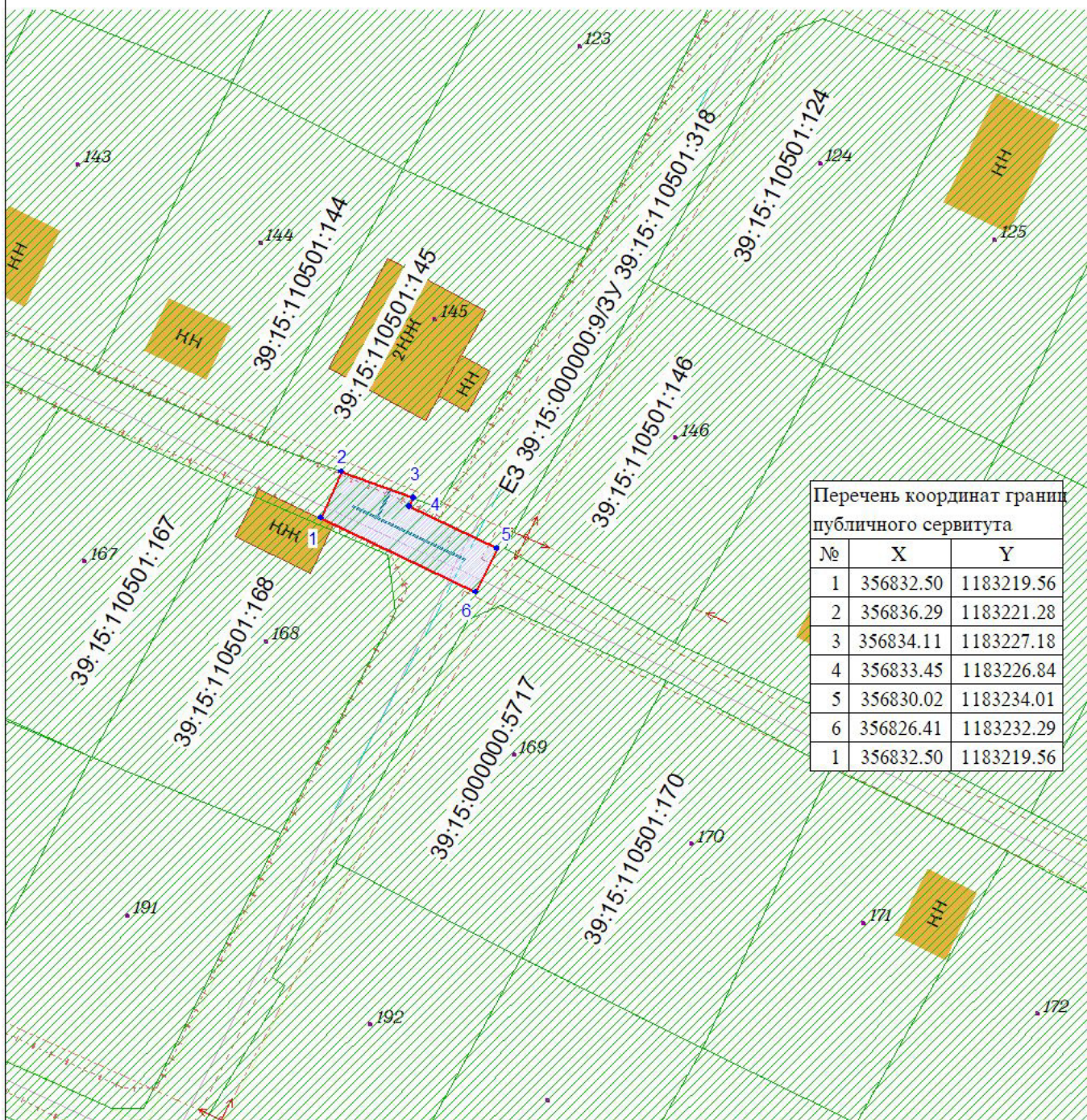


**СХЕМА ГРАНИЦ
публичного сервитута**



Перечень координат границ публичного сервитута		
№	X	Y
1	356832.50	1183219.56
2	356836.29	1183221.28
3	356834.11	1183227.18
4	356833.45	1183226.84
5	356830.02	1183234.01
6	356826.41	1183232.29
1	356832.50	1183219.56








Объект: Участок газопровода низкого давления до границ земельного участка с кадастровым номером 39:15:110501:0145, расположенного по адресу: г. Калининград, ул. Большая Окружная, с/т «Золотой петушок»

Кадастровый номера земельных участков на которых расположен публичный сервитут: ЕЗ 39:15:000000:9/ЗУ 39:15:110501:318

Площадь публичного сервитута: 59 кв.м

Цель установления публичного сервитута: для размещения газопровода

УСЛОВНЫЕ ОБОЗНАЧЕНИЯ:

-  красные линии
-  испрашиваемый публичный сервитут
-  испрашиваемые части земельных участков
-  кадастровый участок
-  граница кадастрового квартала
-  граница кадастрового участка
-  ось строящегося газопровода

заявитель

М.П.

_____ (подпись)

_____ (расшифровка подписи)

_____ (подпись)

_____ (расшифровка подписи)

**СХЕМА ГРАНИЦ ПОДПИСАНА
ЭЛЕКТРОННОЙ ПОДПИСЬЮ**
Сертификат: 02ffb37100d9b1ce8a49f68ff0af50926dc
Кадастровый инженер Глеза Оксана Леонидовна
Действителен: с 27.08.2024 по 28.08.2025

Масштаб 1:500

Система координат МСК-39