

**АДМИНИСТРАЦИЯ  
ГОРОДСКОГО ОКРУГА «ГОРОД КАЛИНИНГРАД»**

**КОМИТЕТ МУНИЦИПАЛЬНОГО ИМУЩЕСТВА  
И ЗЕМЕЛЬНЫХ РЕСУРСОВ**

**РАСПОРЯЖЕНИЕ**

от «21» 11 2024 г.  
г. Калининград

№ 10035 /р-КМИ

Об установлении публичного сервитута в целях размещения сооружения коммунального хозяйства – сети водопровода (участок 25) с кадастровым номером 39:15:000000:9787

В соответствии со статьей 23, главой V<sup>7</sup> Земельного кодекса Российской Федерации, статьей 3<sup>6</sup> Федерального закона от 25.10.2001 № 137-ФЗ «О введении в действие Земельного кодекса Российской Федерации», на основании ходатайства государственного предприятия Калининградской области «Водоканал» (далее – ГП КО «Водоканал») об установлении публичного сервитута от 24.10.2024 (вх. № 028-75/у-75/вх), выписки из Единого государственного реестра недвижимости от 08.11.2024 № КУВИ-001/2024-273843446:

1. Установить по ходатайству ГП КО «Водоканал» (г. Калининград, пр-кт Советский, д. 107, ОГРН 11023900591626, ИНН 3903009923, ptiemnaa@vk39.ru) публичный сервитут площадью 525321 кв.м в целях размещения сооружения коммунального хозяйства – сети водопровода (участок 25) с кадастровым номером 39:15:000000:9787 в отношении земельных участков согласно перечню (приложение № 1).

2. Утвердить границы публичного сервитута в соответствии с графическим описанием местоположения границ публичного сервитута (приложение № 2).

3. Публичный сервитут устанавливается на 49 лет.

4. Публичный сервитут считается установленным со дня внесения сведений о нем в Единый государственный реестр недвижимости.

5. Плата за установление публичного сервитута не устанавливается.

6. Основания для исчисления срока, в течение которого использование земельных участков, указанных в приложении № 1 к распоряжению, будет невозможно или существенно затруднено в связи с осуществлением деятельности, для которой устанавливается публичный сервитут, – не возникают.

7. Порядок установления зоны с особыми условиями использования территорий и содержание ограничений прав на земельные участки в границах такой зоны определены приказом Минстроя России от 30.12.2016 № 1034/пр «Об утверждении СП 42.13330 «СНиП 2.07.01-89\* Градостроительство. Планировка и застройка городских и сельских поселений».

8. ГП КО «Водоканал» обязан привести земельный участок в состояние, пригодное для использования в соответствии с разрешенным использованием, в срок не позднее чем три месяца после завершения строительства, капитального или текущего ремонта, реконструкции, эксплуатации, консервации, сноса инженерного сооружения, для размещения которого был установлен публичный сервитут.

9. Управлению земельных отношений в течение пяти рабочих дней со дня подписания распоряжения:

1) направить копию распоряжения в Управление Федеральной службы государственной регистрации, кадастра и картографии по Калининградской области;

2) обеспечить размещение распоряжения на официальном сайте администрации городского округа «Город Калининград» в сети Интернет.

И.о. председателя комитета



К.Н. Серова

## Список земельных участков

### Публичный сервитут (Сооружения сети водопровода ОКС 39:15:000000:9787)

Кад № (полный)	Адрес участка	Целевое назначение	Площадь по документу	
1	39:15:000000:10258	Калининградская область, г Калининград, ул Сержанта Мишина	Земельные участки (территории) общего пользования	41238 +/- 46
2	39:15:000000:11405	Калининградская область, г Калининград, ул Лейтенанта Катина	для индивидуального жилищного строительства	784 +/- 10
3	39:15:000000:12 (39:15:110504:1006)	Калининградская обл, г Калининград, Форт № 6	Земельный участок	204238
4	39:15:000000:14234	Калининградская обл., г. Калининград, ул. Проточная	земельные участки (территории) общего пользования	2507 +/- 35
5	39:15:000000:14312	Калининградская обл., г. Калининград	земельные участки (территории) общего пользования	7500 +/- 30
6	39:15:000000:14315	Калининградская обл., г. Калининград	земельные участки (территории) общего пользования	6908 +/- 29
7	39:15:000000:16322	Российская Федерация, Калининградская область, городской округ город Калининград, город Калининград, улица Тихоненко	Под блокированные жилые дома 1-3 этажа с придомовыми земельными участками и для благоустройства территории блокированных жилых домов по ул. Тихоненко, 73 Г	200 +/- 5
8	39:15:000000:16323	Калининградская область, г. Калининград, ул. Тихоненко	Под блокированные жилые дома 1-3 этажа с придомовыми земельными участками и для благоустройства территории блокированных жилых домов по ул. Тихоненко, 73 Г	212 +/- 5
9	39:15:000000:16324	Калининградская область, г. Калининград, ул. Тихоненко	Под блокированные жилые дома 1-3 этажа с придомовыми	200 +/- 5

10	39:15:000000:16325	Калининградская область, г. Калининград, ул. Тихоненко	земельными участками и для благоустройства территории блокированных жилых домов по ул. Тихоненко, 73 Г Под блокированные жилые дома 1-3 этажа с придомовыми земельными участками и для благоустройства территории блокированных жилых домов по ул. Тихоненко, 73 Г	240 +/- 5
11	39:15:000000:16326	Калининградская область, г. Калининград, ул. Тихоненко	Под блокированные жилые дома 1-3 этажа с придомовыми земельными участками и для благоустройства территории блокированных жилых домов по ул. Тихоненко, 73 Г	243 +/- 5
12	39:15:000000:16383	Калининградская обл., г. Калининград, пр-кт. Мира	земельные участки (территории) общего пользования	7176 +/- 19.75
13	39:15:000000:16392	Калининградская область, г. Калининград, ул. Лейтенанта Катина	земельные участки (территории) общего пользования (проезд)	184 +/- 2.76
14	39:15:000000:17973	Калининградская область, г. Калининград, ул. Бассейная	земельные участки (территории) общего пользования	1421 +/- 9.78
15	39:15:000000:17974	Калининградская область, г. Калининград, ул. Большая Окружная 1-я	земельные участки (территории) общего пользования	596 +/- 4.88
16	39:15:000000:18087	Калининградская область, г. Калининград, ул. Лейтенанта Катина	земельные участки (территории) общего пользования	45828 +/- 43.92
17	39:15:000000:183	Калининградская обл, г. Калининград, ул. Лейтенанта Катина,	под индивидуальную застройку	600 +/- 9

18	39:15:000000:19695	дом 105 Калининградская область, г. Калининград, ул. Воздушная	Улично-дорожная сеть	19697 +/- 238
19	39:15:000000:19697	Калининградская область, г. Калининград, ул. Воздушная	Земельные участки (территории) общего пользования	1170 +/- 15
20	39:15:000000:19701	Калининградская область, г. Калининград, ул. Красносельская	Улично-дорожная сеть	25287 +/- 214
21	39:15:000000:19760	Калининградская область, г. Калининград, ул. Красносельская	Земельные участки (территории) общего пользования	2412 +/- 16
22	39:15:000000:19780	Калининградская обл. г. Калининград, ул. Менделеева	Улично-дорожная сеть	21785 +/- 261
23	39:15:000000:19783	Калининградская область обл., г. Калининград, ул. Менделеева	земельные участки (территории) общего пользования	3327 +/- 40
24	39:15:000000:19798	Российская Федерация, Калининградская область, г. Калининград, ул. Менделеева	земельные участки (территории) общего пользования	5680 +/- 65
25	39:15:000000:19919	Калининградская область, г. Калининград, ул. Радистов	Улично-дорожная сеть	9426 +/- 117
26	39:15:000000:19922	Калининградская область, г. Калининград, ул. Радистов	земельные участки (территории) общего пользования	4155 +/- 53
27	39:15:000000:3411	Калининградская область, г.Калининград, проспект Победы	для благоустройства и озеленения территории береговой полосы ручья Воздушного	1800 +/- 19
28	39:15:000000:4377	Калининградская область, г. Калининград, ул. Химическая. На земельном участке расположен многоквартирный дом №19	под многоквартирный дом	905 +/- 8
29	39:15:000000:4404	Калининградская	под строительство	6139 +/- 250

30	39:15:000000:57 (39:15:110703:16)	область, г Калининград, ул Лесопарковая Калининградская обл, г Калининград, станция Западный Новый - станция Лесное Новое	коллектора бытовой канализации и водопровода Земельный участок	17390 +/- 0
31	39:15:000000:57 (39:15:111401:38)	Калининградская обл, г Калининград, станция Западный Новый - станция Лесное Новое	Земельный участок	14316 +/- 0
32	39:15:000000:57 (39:15:111402:47)	Калининградская обл, г Калининград, станция Западный Новый - станция Лесное Новое	Земельный участок	16011 +/- 0
33	39:15:000000:6418	Калининградская область, г Калининград, ул Химическая ул- Большая Окружная	Среднеэтажная жилая застройка	76812 +/- 61
34	39:15:000000:7075	Калининградская область, г Калининград, ул Большая окружная 1- я	общее пользование территории	12000 +/- 38
35	39:15:000000:7077	Калининградская область, г. Калининград, ул. Бумажная	общее пользование территории	2720 +/- 18
36	39:15:000000:7078	Калининградская область, г Калининград, ул Якорная	общее пользование территории	5480 +/- 26
37	39:15:000000:7086	Калининградская область, г. Калининград, ул. Целлюлозная	общее пользование территории	11615 +/- 38
38	39:15:000000:7367	Калининградская область, г Калининград, пр-кт Мира	ритуальная деятельность	249025 +/- 143
39	39:15:000000:7475	Калининградская обл., г. Калининград, ул. Тихоненко. На земельном участке расположены здания и строения производственно- транспортной,	Малозэтажная многоквартирная жилая застройка	15075 +/- 33

40	39:15:000000:8877	складской базы по адресу: ул. Тихоненко, 76 Калининградская область, г. Калининград, ул. Трудовая	коммунальное обслуживание	4185 +/- 16.97
41	39:15:000000:8890	Калининградская область, г. Калининград, ул. Проточная	коммунальное обслуживание	2480 +/- 12.06
42	39:15:000000:8892	Калининградская область, г. Калининград, ул. Большая окружная 1-я	коммунальное обслуживание	9520 +/- 27.13
43	39:15:000000:8894	Калининградская область, г. Калининград, ул. Тенистая аллея	Земельные участки (территории) общего пользования	3905 +/- 12.5
44	39:15:000000:9430	Калининградская область, г. Калининград, ул. Галактическая	Коммунальное обслуживание	7205 +/- 19.01
45	39:15:000000:9431	Калининградская область, г. Калининград, пер. Лесная аллея	Коммунальное обслуживание	3055 +/- 15.4
46	39:15:000000:9434	Калининградская область, г. Калининград, пр-кт Победы	коммунальное обслуживание	48230 +/- 58.19
47	39:15:000000:9460	Калининградская область, г. Калининград, ул. Лейтенанта Катина, с/т "Весна"	земельные участки (территории) общего пользования	232 +/- 8
48	39:15:110504:1058	Российская Федерация, Калининградская область, г.о. "Город Калининград", г. Калининград, ул. Большая Окружная 1-я, тер. ТСН "Дружба-1", пр-д Флотский, 2	для ведения садоводства	1402 +/- 9
49	39:15:110504:1260	Российская Федерация, Калининградская обл., г. о. «Город Калининград», г. Калининград, ул.	ведение садоводства	1028 +/- 11

50	39:15:110504:1408	Большая Окружная 1-я, тер. ТСН «Дружба-1», пр-д Флотский, 1 Российская Федерация, Калининградская обл., г. о. "Город Калининград", г. Калининград, тер. ТСН "Дружба-1", пр-д Клубничный, 10	ведение садоводства	711 +/- 9
51	39:15:110504:1508	"Российская Федерация, Калининградская обл., г.о. "Город Калининград", г. Калининград, ул. Большая Окружная 1-я, земельный участок 1А"	Ведение садоводства	1000 +/- 11
52	39:15:110504:1513	Калининградская обл., г. Калининград, ул. Большая Окружная 1-я, с/т "Дружба-1"	земли общего пользования	16656 +/- 45
53	39:15:110504:395	Российская Федерация, Калининградская обл., г.о. "Город Калининград", г. Калининград, ул. Большая Окружная 1-я, тер. ТСН " Дружба-1", пр-д Брусничный, 13	для коллективного садоводства	807 +/- 10
54	39:15:110504:396	Российская Федерация, Калининградская обл., г. о. «Город Калининград», г. Калининград, ул. Большая Окружная 1-я, тер. ТСН «Дружба-1», пр-д Брусничный, 11	для ведения садоводства	927 +/- 11
55	39:15:110504:397	Российская Федерация, Калининградская область, г о "Город Калининград", г. Калининград, ул. Большая Окружная 1-	Для ведения садоводства	832 +/- 10



56	39:15:110504:398	я, тер ТСН "Дружба-1", пр-д Брусничный, 9 Российская Федерация, Калининградская область, г.о. "Город Калининград", г Калининград, ул Большая Окружная 1-я, тер. ТСН "Дружба-1", пр-д Брусничный, 7	для ведения садоводства	858 +/- 10
57	39:15:110504:399	Российская Федерация, Калининградская область, г о "Город Калининград", г Калининград, ул Большая Окружная 1-я, тер ТСН "Дружба-1", пр-д Брусничный, 5	для ведения садоводства	535 +/- 8
58	39:15:110504:400	Российская Федерация, Калининградская область, г.о. "Город Калининград", г Калининград, ул Большая Окружная 1-я, тер. ТСН "Дружба-1", пр-д Брусничный, 3	для ведения садоводства	516 +/- 8
59	39:15:110504:401	Российская Федерация, Калининградская область, г.о. "Город Калининград", г Калининград, ул Большая окружная 1-я, тер ТСН "Дружба-1", пр-д 2-й Грушевый, 18	для ведения садоводства	879 +/- 10
60	39:15:110504:402	Российская Федерация, Калининградская область, г. о. "Город Калининград", г Калининград, ул Большая Окружная 1-я, тер. ТСН "Дружба-1", пр-д Брусничный,	для ведения садоводства	739 +/- 10

61	39:15:110504:403	1 Российская Федерация, Калининградская обл, г.о. "Город Калининград", г Калининград, ул Большая Окружная 1- я, тер ТСН "Дружба- 1", пр-д 2-й Грушевый, 14	для ведения коллективного садоводства	589 +/- 8
62	39:15:110504:412	Российская Федерация, Калининградская область, г о "Город Калининград", г Калининград, ул Большая Окружная 1- я, тер ТСН "Дружба- 1", пр-д Брусничный, 10	для ведения коллективного садоводства	552 +/- 6
63	39:15:110504:413	Российская Федерация, Калининградская обл., г. о. «Город Калининград», г. Калининград, ул. Большая Окружная 1- я, тер. ТСН «Дружба- 1», пр-д Клубничный, 12	для ведения садоводства	543 +/- 0
64	39:15:110504:414	Российская Федерация, Калининградская область, г.о. "Город Калининград", г Калининград, ул Большая Окружная 1- я, тер. ТСН "Дружба- 1", пр-д Брусничный, 8	для ведения садоводства	581 +/- 8
65	39:15:110504:416	Российская Федерация, Калининградская обл., г. о. «Город Калининград», г. Калининград, ул. Большая Окружная 1- я, тер. ТСН «Дружба- 1», пр-д Брусничный, 6	для ведения садоводства	592 +/- 0
66	39:15:110504:428	Российская	для ведения	646 +/- 9

		Федерация, Калининградская обл., г. о. «Город Калининград», г. Калининград, ул. Большая Окружная 1- я, тер. ТСН «Дружба», пр-д 2-й Вишневый, 8	садоводства	
67	39:15:110504:430	Российская Федерация, Калининградская обл., г. о. «Город Калининград», г. Калининград, ул. Большая Окружная 1- я, тер. ТСН «Дружба- 1», пр-д 2-й Вишневый, 8	для ведения садоводства	645 +/- 9
68	39:15:110504:431	Российская Федерация, Калининградская обл., г. о. «Город Калининград», г. Калининград, ул. Большая Окружная 1- я, тер. ТСН «Дружба- 1», пр-д 2-й Вишневый, 10	для ведения садоводства	632 +/- 7
69	39:15:110504:432	Российская Федерация, Калининградская обл., г. о. «Город Калининград», г. Калининград, ул. Большая Окружная 1- я, тер. ТСН «Дружба- 1», пр-д Клубничный, 9	для ведения садоводства	613 +/- 9
70	39:15:110504:433	Российская Федерация, Калининградская обл., г. о. «Город Калининград», г. Калининград, ул. Большая Окружная 1- я, тер. ТСН «Дружба- 1», пр-д 2-й Вишневый, 12	для ведения садоводства	661 +/- 9
71	39:15:110504:434	Российская Федерация, Калининградская обл., г. о. «Город Калининград», г. Калининград, ул. Большая Окружная 1- я, тер. ТСН «Дружба- 1», пр-д Клубничный, 11	для ведения садоводства	675

72	39:15:110504:435	область, г.о. "Город Калининград", г Калининград, ул Большая Окружная 1-я, тер. ТСН "Дружба-1", пр-д 2-й Вишневым, 14	для ведения садоводства	630 +/- 7
73	39:15:110504:455	Российская Федерация, Калининградская обл., г. о. «Город Калининград», г. Калининград, ул. Большая Окружная 1-я, тер. ТСН «Дружба-1», пр-д Клубничным, 13	для ведения садоводства	713 +/- 9
74	39:15:110504:456	Российская Федерация, Калининградская обл., г. о. «Город Калининград», г. Калининград, ул. Большая Окружная 1-я, тер. ТСН «Дружба-1», пр-д 2-й Вишневым, 1	для ведения садоводства	592 +/- 9
75	39:15:110504:457	Российская Федерация, Калининградская обл., г. о. «Город Калининград», г. Калининград, ул. Большая Окружная 1-я, тер. ТСН «Дружба-1», пр-д 2-й Вишневым, 3	для ведения садоводства	712 +/- 0
76	39:15:110509:171	Российская Федерация, Калининградская область, г.о. "Город Калининград", г.	для ведения садоводства	459 +/- 7

		Калининград, ул. Большая Окружная, тер. ДНТ "Золотой петушок", пр-д 4-й, 240А		
77	39:15:110702:156	Калининградская область, г. Калининград, просп. Победы	Земельные участки (территории) общего пользования	262 +/- 4
78	39:15:110702:35	Калининградская область, г Калининград, пер Лесная аллея. На земельном участке расположен многоквартирный дом № 3.	под многоквартирный малотажный дом	1530 +/- 12
79	39:15:110702:36	Калининградская обл., г. Калининград, просп. Победы; на земельном участке расположен многоквартирный дом № 242	под многоквартирный малозэтажный дом	1765 +/- 11
80	39:15:110702:39	Калининградская область, г Калининград, пр-кт Победы	для индивидуального жилищного строительства	900 +/- 9
81	39:15:110702:44	Калининградская область, г Калининград, пер Лесная аллея	Земельные участки (территории) общего пользования	497 +/- 9
82	39:15:110702:5	Калининградская обл, г Калининград, пер Лесная Аллея, д 5	под существующий индивидуальный жилой дом	1021 +/- 11.2
83	39:15:110702:8	Калининградская обл., г. Калининград, пер. Лесная аллея. На земельном участке расположен жилой дом индивидуального жилищного фонда № 1	под жилой дом индивидуального жилищного фонда	1000 +/- 11
84	39:15:110702:9	Калининградская область, г. Калининград, просп. Победы. На земельном участке расположен многоквартирный дом № 248.	под многоквартирный дом	1380 +/- 12
85	39:15:110703:105	Калининградская	под	2037 +/- 11

		область, г. Калининград, просп. Победы. На земельном участке расположен многоквартирный дом № 210.	многоквартирный дом	
86	39:15:110703:106	Калининградская область, г Калининград, пр-кт Победы, на земельном участке расположен аварийный многоквартирный дом № 226	под аварийный многоквартирный малоэтажный дом	1760 +/- 12
87	39:15:110703:107	Калининградская область, г Калининград, пр-кт Победы. На земельном участке расположен многоквартирный дом № 208.	под многоквартирный малоэтажный дом	1202 +/- 10
88	39:15:110703:108	Калининградская область, г. Калининград, просп. Победы. На земельном участке расположен многоквартирный дом № 232.	под многоквартирный малоэтажный дом	1348 +/- 9
89	39:15:110703:109	Калининградская область, г. Калининград, просп. Победы. На земельном участке расположен многоквартирный дом № 230.	под многоквартирный малоэтажный дом	1432 +/- 18
90	39:15:110703:110	Калининградская область, г. Калининград, просп. Победы. На земельном участке расположен многоквартирный дом № 228.	под многоквартирный малоэтажный дом	1785 +/- 16
91	39:15:110703:113	Калининградская область, г Калининград, проспект Победы, на	под многоквартирный малоэтажный дом	1215 +/- 10

		земельном участке расположен многоквартирный дом № 180		
92	39:15:110703:123	Калининградская область, г.Калининград, просп. Победы	под жилой дом индивидуального жилищного фонда	940 +/- 8
93	39:15:110703:13	Калининградская обл., г. Калининград, пр-кт Победы, дом 202	под жилой дом индивидуального жилищного фонда	600 +/- 1.32
94	39:15:110703:14	Россия, Калининградская обл., г. Калининград, пр-кт Победы, дом 196	для индивидуального жилищного строительства	600 +/- 1.32
95	39:15:110703:17	Калининградская обл, г Калининград, пр-кт Победы, дом 224	под существующее административное здание	1230 +/- 0
96	39:15:110703:19	Калининградская обл, г Калининград, пр-кт Победы, дом 198	под существующий индивидуальный жилой дом	1284 +/- 12.5
97	39:15:110703:21	Калининградская область, г Калининград, пр-кт Победы, д 204	предпринимательств о	710 +/- 9.3
98	39:15:110703:24	Калининградская обл, г Калининград, пр-кт Победы, 218	под существующий аварийный многоквартирный дом	1300 +/- 13
99	39:15:110703:25	Калининградская область, г. Калининград, просп. Победы, дом 206	под существующий индивидуальный жилой дом	720 +/- 9
100	39:15:110703:26	Калининградская обл, г. Калининград, Октябрьский район, пр-кт Победы, 200	под памятник истории и культуры - дом лесничего Вобзера	1744 +/- 15
101	39:15:110703:262	Калининградская обл, г. Калининград, пр-кт Победы	объекты придорожного сервиса	2414 +/- 12
102	39:15:110703:263	Российская Федерация, Калининградская обл., г.о. "Город Калининград", г. Калининград, пр-кт Победы, земельный участок 194	объекты придорожного сервиса	1734 +/- 11
103	39:15:110703:265	Российская Федерация,	объекты придорожного	1351 +/- 10

104	39:15:110703:270	Калининградская обл., г.о. "Город Калининград", г. Калининград, пр-кт Победы, 190	сервиса, обслуживание автотранспорта	1304 +/- 13
105	39:15:110703:278	Российская Федерация, Калининградская обл., г.о. «Город Калининград», г. Калининград, пр-кт Победы, земельный участок 188 Калининградская область, г. Калининград	Магазины  Улично-дорожная сеть (Размещение объектов улично-дорожной сети: автомобильных дорог, трамвайных путей и пешеходных тротуаров в границах населенных пунктов, пешеходных переходов, бульваров, площадей, проездов, велодорожек и объектов велотранспортной и инженерной инфраструктуры; размещение придорожных стоянок (парковок) транспортных средств в границах городских улиц и дорог, за исключением предусмотренных видами разрешенного использования с кодами 2.7.1, 4.9, 7.2.3, а также некапитальных сооружений, предназначенных для охраны транспортных средств)	675 +/- 9



106	39:15:110703:284	Калининградская обл., г. Калининград, пр-кт. Победы	Объекты придорожного сервиса	3012 +/- 19
107	39:15:110703:6	Калининградская область, г. Калининград, пр-кт Победы, 212	для обслуживания существующего жилого дома индивидуального жилищного фонда по проспекту Победы №212	599
108	39:15:110703:7	Калининградская обл, г Калининград, пр-кт Победы, 212	под существующий жилой дом индивидуального жилищного фонда по проспекту Победы № 212	600 +/- 0
109	39:15:110703:8	Калининградская обл, г. Калининград, пр-кт Победы, дом 218	под КТП- 22	15 +/- 1
110	39:15:110805:46	Калининградская область, г. Калининград, ул. Тихоненко, 76	служебное производственное здание	1227 +/- 12.26
111	39:15:110805:47	Калининградская область, г. Калининград, ул. Таймырская, 15	под существующий жилой дом индивидуального жилищного фонда	836 +/- 10
112	39:15:110807:11	Калининградская область, г Калининград, ул Лейтенанта Катина, дом 7	под обслуживание жилого дома индивидуального жилищного фонда по ул. Лейтенанта Катина, 7, находящегося в долевой собственности	217 +/- 0
113	39:15:110807:12	Калининградская область, г Калининград, ул Лейтенанта Катина, дом 7	под жилой дом индивидуального жилищного фонда	283 +/- 0
114	39:15:110807:15	Калининградская обл, г Калининград, ул Лейтенанта Катина, д 17	под существующий индивидуальный жилой дом	172 +/- 0
115	39:15:110807:157	Калининградская область, г. Калининград, ул. Лейт. Катина	для благоустройства территории жилого дома индивидуального жилищного фонда по ул. Лейт. Катина, 17	465 +/- 6

116	39:15:110807:17	Россия, Калининградская обл., г. Калининград, ул. Лейтенанта Катина, 17	Для обслуживания существующего индивидуального жилого дома по ул. Лейт. Катина, 17	222 +/- 0
117	39:15:110807:171	Калининградская область, г Калининград, ул Лейтенанта Катина	для благоустройства территории жилого дома индивидуального жилищного фонда по ул. Лейт. Катина, 27а	330 +/- 10
118	39:15:110807:173	Калининградская область, г Калининград, ул Лейтенанта Катина. На земельном участке расположен многоквартирный дом №23	под многоквартирный дом	1225 +/- 9
119	39:15:110807:179	Калининградская область, г. Калининград, ул. Лейт. Катина.	малоэтажная жилая застройка (для благоустройства территории жилого дома индивидуального жилищного фонда по ул. Лейт. Катина, 13)	51 +/- 4
120	39:15:110807:19	Калининградская обл, г Калининград, ул Лейтенанта Катина, д 1 а	под строительство жилого дома	728 +/- 9
121	39:15:110807:23	Калининградская обл, г Калининград, ул Лейтенанта Катина, дом 9а	под существующий индивидуальный жилой дом	633 +/- 0
122	39:15:110807:3	Калининградская обл, г Калининград, ул Лейтенанта Катина, дом 27а	под индивидуальную застройку	600 +/- 8
123	39:15:110807:32	Калининградская обл, г Калининград, ул Лейтенанта Катина, д 3	под существующий жилой дом	600 +/- 0
124	39:15:110807:35	Калининградская обл, г Калининград, ул Лейтенанта Катина, д 13	под существующий индивидуальный жилой дом	821 +/- 0
125	39:15:110807:37	Калининградская обл, г Калининград, ул Лейтенанта Катина, 1	под существующий индивидуальный жилой дом	600 +/- 0

126	39:15:110807:39	Калининградская обл, г Калининград, ул Лейтенанта Катина, д 21	под существующий жилой дом	600 +/- 0
127	39:15:110807:47	Россия, Калининградская обл., г. Калининград, ул. Лейтенанта Катина, дом 13а	под существующий жилой дом	803 +/- 1.36
128	39:15:110807:49	Калининградская обл, г Калининград, ул Лейтенанта Катина, 15-а	под строительство индивидуального жилого дома	600 +/- 1.15
129	39:15:110807:56	г Калининград, ул Лейтенанта Катина, дом 15	под существующий многоквартирный дом	1389 +/- 13
130	39:15:110807:63	Калининградская область, г. Калининград, ул. Лейт. Катина. На земельном участке расположен индивидуальный жилой дом №11-11А	под индивидуальный жилой дом	986 +/- 11
131	39:15:110807:786	Калининградская обл., г. Калининград, ул. Лейтенанта Катина	малоэтажная многоквартирная жилая застройка (под многоквартирный дом по ул. Лейт. Катина, 9)	1176 +/- 12
132	39:15:110807:794	Калининградская обл., г. Калининград, ул. Лейтенанта Катина	земельные участки (территории) общего пользования (проезд)	559 +/- 4.75
133	39:15:110810:112	Калининградская область, г. Калининград, ул. Химическая, дом 25	под существующий многоквартирный жилой дом	1670 +/- 14
134	39:15:110810:113	Российская Федерация, Калининградская обл., г. о. "Город Калининград", г. Калининград, ул. Тимирязева, земельный участок 9	под строительство жилого дома индивидуального жилищного фонда	453 +/- 7
135	39:15:110810:114	Калининградская область, г. Калининград, ул. Тимирязева	под строительство жилого дома индивидуального жилищного фонда	847 +/- 8
136	39:15:110810:117	Калининградская	под	1000 +/- 9

		область, г Калининград, ул Тимирязева, на земельном участке расположен многоквартирный дом № 13	многоквартирный дом	
137	39:15:110810:118	Российская Федерация, Калининградская обл., г. о. "Город Калининград", г. Калининград, ул. Трудовая, 1	Под строительство магазина	510 +/- 6
138	39:15:110810:12	Калининградская обл, г Калининград, ул Химическая, дом 23в	под индивидуальный жилой дом, неоконченный строительством	736.5 +/- 0
139	39:15:110810:121	Калининградская область, г Калининград, пр-кт Мира. На земельном участке расположен многоквартирный дом № 204	под многоквартирный дом	1300 +/- 9
140	39:15:110810:124	Калининградская область, г. Калининград, ул. Трудовая. На земельном участке расположен многоквартирный дом №22-24	под многоквартирный дом	1200 +/- 9
141	39:15:110810:14	Калининградская обл, г Калининград, ул Химическая, дом 23в	под благоустройство территории	125
142	39:15:110810:16	Калининградская область, г. Калининград, ул. Тимирязева, 3	под строительство индивидуального жилого дома	600
143	39:15:110810:161	Калининградская область, г Калининград, ул Тимирязева, 7	под существующий индивидуальный жилой дом	329 +/- 6
144	39:15:110810:162	Калининградская область, г Калининград, ул Тимирязева, 7	под существующий индивидуальный жилой дом	329 +/- 6
145	39:15:110810:164	Калининградская область, г. Калининград, ул. Трудовая	малоэтажная жилая застройка ( для благоустройства территории жилого	734 +/- 20

			дома индивидуального жилищного фонда по ул.Трудовой, 18-20)	
146	39:15:110810:165	Калининградская область, г Калининград, ул Химическая	под строительство жилых домов (объектов индивидуального жилищного строительства)	462 +/- 5
147	39:15:110810:19	Калининградская обл, г. Калининград, ул. Химическая	под ТП- 99	73 +/- 0
148	39:15:110810:20	Калининградская обл, г. Калининград, ул. Тимирязева, дом 1	под существующий индивидуальный жилой дом	1048 +/- 0
149	39:15:110810:21	Калининградская обл, г Калининград, ул Трудовая, дом 18-20	под существующий индивидуальный жилой дом	683 +/- 0
150	39:15:110810:24	Калининградская обл, г Калининград, ул Химическая, дом 21а	под существующий индивидуальный жилой дом	674 +/- 1.27
151	39:15:110810:25	г Калининград, ул Химическая, дом 23	под существующий индивидуальный жилой дом	1124 +/- 1.36
152	39:15:110810:26	Россия, Калининградская обл., г. Калининград, ул. Тимирязева, 5	под существующий индивидуальный жилой дом	716 +/- 1.35
153	39:15:110810:34	г Калининград, ул Химическая, дом 23б	Для индивидуального жилищного строительства	947 +/- 10.8
154	39:15:110810:35	Калининградская обл, г Калининград, ул. Химическая, дом 23а	под существующий многоквартирный дом	800 +/- 49.5
155	39:15:110810:37	Калининградская область, г. Калининград, ул. Химическая	под существующий многоквартирный дом	725 +/- 9
156	39:15:110812:14	Россия, Калининградская обл., г. Калининград, ул. Тихоненко, дом 63а	под жилой дом индивидуального жилищного фонда	1369 +/- 0
157	39:15:110812:15	Калининградская обл, г Калининград, ул Тихоненко, дом 71в	под индивидуальный жилой дом	600
158	39:15:110812:16	Калининградская обл, г. Калининград, ул. Тихоненко, дом 71в	для обслуживания существующего индивидуального	279 +/- 6

159	39:15:110812:191	Российская Федерация, Калининградская область, г Калининград, ул Тихоненко	жилого дома по ул. Тихоненко, 71в для обслуживания объекта незавершенного строительства - индивидуального двухэтажного жилого дома по ул. Тихоненко, 71Г	142 +/- 10
160	39:15:110812:192	Калининградская область, г Калининград, ул Тихоненко	под блокированные жилые дома 1-3 этажа с придомовыми земельными участками	928 +/- 18
161	39:15:110812:195	Калининградская область, г Калининград, ул Тихоненко, на земельном участке расположен многоквартирный дом № 69	под многоквартирный малоэтажный дом	753 +/- 8
162	39:15:110812:2	Калининградская обл., г. Калининград, ул. Тихоненко, д. 75а	Для индивидуального жилищного строительства	786.7 +/- 0
163	39:15:110812:203	Калининградская обл., г. Калининград, ул.Тихоненко	для организации строительной площадки с последующим благоустройством территории блокированного жилого дома по ул. Тихоненко, 73Д	385 +/- 12
164	39:15:110812:3	Россия, Калининградская обл., г. Калининград, ул. Штурвальная, 14	Под строительство индивидуального жилого дома	478 +/- 0
165	39:15:110812:300	Калининградская область, г Калининград, ул Штурвальная - проспект Мира	среднеэтажная жилая застройка	1624 +/- 10
166	39:15:110812:301	Калининградская область, г Калининград, ул Штурвальная - проспект Мира	среднеэтажная жилая застройка	38 +/- 1
167	39:15:110812:31	Калининградская	под строительство	916

		область, г. Калининград, ул. Тихоненко, 73 д	блокированных жилых домов 1-3 этажа с придомовыми земельными участками	
168	39:15:110812:32	Калининградская обл, г Калининград, ул Штурвальная, дом 16	под существующий индивидуальный жилой дом	600 +/- 0
169	39:15:110812:34	Калининградская обл., г. Калининград, ул. Тихоненко, д. 71 г	под строительство индивидуального жилого дома	648 +/- 0
170	39:15:110812:38	Калининградская область, г. Калининград, пр-кт Мира, 192	под существующий индивидуальный жилой дом	955
171	39:15:110812:443	Калининградская область, г. Калининград	земельные участки (территории) общего пользования	3439 +/- 21
172	39:15:110812:5	Калининградская обл, г Калининград, ул Штурвальная, дом 14	под строительство индивидуального жилого дома	469 +/- 0
173	39:15:110812:53	Калининградская обл, г Калининград, ул Тихоненко, дом 73 а	под существующий многоквартирный дом	1131 +/- 0
174	39:15:110812:57	Калининградская обл, г Калининград, ул Тихоненко, 71а	под существующий жилой дом	1111 +/- 0
175	39:15:110812:63	Калининградская область, г. Калининград, ул. Тихоненко, 73	под существующий индивидуальный жилой дом	600 +/- 0
176	39:15:110812:65	Калининградская область, г Калининград, ул Тихоненко	под строительство блокированных жилых домов	968 +/- 0
177	39:15:110812:67	Калининградская область, г. Калининград, ул. Тихоненко, 73 е, 73 ж	под строительство многоквартирного жилого дома	1200 +/- 1.12
178	39:15:110812:70	Калининградская обл, г Калининград, ул Тихоненко, дом 73б	под существующий индивидуальный жилой дом	831 +/- 0
179	39:15:110812:75	г. Калининград, ул. Штурвальная, дом 6-8	под существующий многоквартирный дом	1621 +/- 14.1
180	39:15:110812:76	Калининградская обл., г. Калининград, ул. Тихоненко, № 67	под существующий жилой дом индивидуального жилищного фонда	720 +/- 9
181	39:15:110812:78	Калининградская область, г.	под жилой дом индивидуального	738 +/- 10

		Калининград, ул. Тихоненко. На земельном участке расположен жилой дом индивидуального жилищного фонда по ул. Тихоненко, 75	жилищного фонда	
182	39:15:110812:79	Калининградская обл., г. Калининград, ул. Тихоненко. На земельном участке расположен многоквартирный дом №71Б	под многоквартирный дом	1297 +/- 7
183	39:15:110812:80	Калининградская область, г. Калининград, ул. Штурвальная.	для благоустройства территории жилого дома индивидуального жилищного фонда по ул.Штурвальная, 16	335 +/- 6
184	39:15:110812:9	Россия, Калининградская обл., г. Калининград, ул. Тихоненко, 69 а	под 0,5 доли существующего жилого дома	576
185	39:15:110813:101	Калининградская обл., г. Калининград, просп. Мира.	под строительство административного здания	2324 +/- 9
186	39:15:110813:131	Калининградская обл., г. Калининград, просп. Мира; на земельном участке расположен многоквартирный дом № 178-180	под многоквартирный малоэтажный дом	2454 +/- 16
187	39:15:110813:165	Калининградская область, г Калининград, ул Сержанта Мишина	магазины	6486 +/- 26
188	39:15:110813:18	Калининградская обл, г Калининград, пр-кт Мира, дом 168	под существующий многоквартирный жилой дом	791 +/- 0
189	39:15:110813:236	Калининградская область, г Калининград, пр-кт Мира	малоэтажная многоквартирная жилая застройка	1664 +/- 11
190	39:15:110814:1	Калининградская обл, г Калининград, ул Штурвальная, д 5	под существующий индивидуальный жилой дом	1346 +/- 0
191	39:15:110814:10	Калининградская обл., г. Калининград, ул. Тимирязева, дом	под строительство индивидуального жилого дома	900 +/- 0



192	39:15:110814:3	8а Калининградская обл, г Калининград, ул Тимирязева, д 8	под существующий жилой дом	599 +/- 0
193	39:15:110814:36	Калининградская область, г Калининград, ул Штурвальная	под строительство индивидуального блокированного жилого дома	315 +/- 6
194	39:15:110814:37	Калининградская область, г Калининград, ул Штурвальная	под строительство индивидуального блокированного жилого дома	345 +/- 7
195	39:15:110814:4	Россия, Калининградская обл, г Калининград, ул Боцманская, д 2	под строительство индивидуального жилого дома	511 +/- 0
196	39:15:110814:9	Калининградская область, г. Калининград, ул. Штурвальная, 7	под существующий индивидуальный жилой дом	918
197	39:15:110815:16	Калининградская обл., г. Калининград, пр-кт Мира, дом 164	под производственную базу предприятия по оказанию ритуальных услуг	12646 +/- 0
198	39:15:110815:2	Россия, Калининградская область, г Калининград, ул Менделеева, д 84	под существующие здания складов и торгово- административное здание, для размещения объектов технического обслуживания автомобилей (маломерных плавсредств), автомоек, объектов торговли, автотранспортных средств	1135 +/- 0
199	39:15:110815:20	Калининградская обл., г. Калининград, пр-кт Мира, на земельном участке расположено здание Храма Архангела Гавриила	под здание Храма Архангела Гавриила	1150 +/- 12
200	39:15:110815:22	Калининградская область, г. Калининград, проспект Мира	под нежилое здание, используемое под мебельный салон- магазин и цех по	2190 +/- 16

201	39:15:110815:7	Калининградская обл, г Калининград, пр-кт Мира, 162	сборке мягкой мебели под существующий жилой дом	600 +/- 0.1
202	39:15:110816:11	Калининградская область, г. Калининград, ул. Тихоненко, 64а	под существующий индивидуальный жилой дом	600
203	39:15:110816:13	Калининградская обл, г Калининград, ул Тихоненко, дом 62	под существующий жилой дом	593 +/- 9
204	39:15:110816:2	Калининградская обл, г Калининград, ул Сержанта Мишина, дом 75	под индивидуальный жилой дом	550 +/- 0
205	39:15:110816:20	г. Калининград, Октябрьский район, ул. Сержанта Мишина, д. 65	под существующий индивидуальный жилой дом	600 +/- 0
206	39:15:110816:26	Калининградская обл, г Калининград, пр-кт Мира	территория общего пользования (проезд)	1930 +/- 0
207	39:15:110816:304	Калининградская область, г Калининград, ул. Тихоненко	для индивидуального жилищного строительства	839 +/- 7
208	39:15:110816:305	Калининградская обл., г. Калининград, ул. Тихоненко	Для индивидуального жилищного строительства	751 +/- 7
209	39:15:110816:31	Калининградская область, г.о. город Калининград, г Калининград, ул Тихоненко, д. 60	под жилой дом индивидуального жилищного фонда	600 +/- 0
210	39:15:110816:33	Калининградская обл, г Калининград, ул Тихоненко, дом 68	Под существующий жилой дом	690 +/- 1.05
211	39:15:110816:4	Россия, Калининградская обл., г. Калининград, ул. Тихоненко, 62-А	под неоконченный строительством индивидуальный жилой дом	971 +/- 0
212	39:15:110816:41	Калининградская область, г. Калининград, ул. Тихоненко, д. 72	под существующий многоквартирный дом	984 +/- 11
213	39:15:110816:42	Калининградская область, г Калининград, ул Сержанта Мишина, д 63	под существующий индивидуальный жилой дом	715 +/- 9.4

214	39:15:110816:43	Калининградская обл, г Калининград, пр-кт Мира, дом №182-184	под существующий многоквартирный дом	2050 +/- 16
215	39:15:110816:44	Россия, Калининградская обл., г. Калининград, ул. Сержанта Мишина, дом 67	Под существующий жилой дом индивидуального жилищного фонда	568 +/- 8
216	39:15:110816:5	Калининградская область, г. Калининград, ул. Сержанта Мишина, 77	под существующий индивидуальный жилой дом	550 +/- 6
217	39:15:110816:82	Калининградская область, г. Калининград, ул. Тихоненко. На земельном участке расположен многоквартирный дом № 70.	под многоквартирный дом	795 +/- 8
218	39:15:110816:87	Российская Федерация, Калининградская область, городской округ "Город Калининград", город Калининград, улица Тихоненко, 74А	под существующий индивидуальный жилой дом	678 +/- 9
219	39:15:110816:88	Калининградская область, г Калининград, ул Тихоненко, д 74	под существующий индивидуальный жилой дом	300 +/- 6
220	39:15:110816:89	Калининградская область, г Калининград, ул Сержанта Мишина	для благоустройства территории жилого дома индивидуального жилищного фонда по ул. Серж. Мишина, 65	82 +/- 11
221	39:15:110817:212	Калининградская обл., г.Калининград, просп. Мира.	под установку газетно-журнального киоска	20 +/- 1
222	39:15:110817:213	Калининградская обл, г Калининград, пр-кт Мира. На земельном участке расположено административное здание по адресу: пр- кт Мира, 136	под здания и сооружения административно- производственного назначения	4658 +/- 17
223	39:15:110817:22	Калининградская обл, г Калининград, пр-кт	Деловое управление	1245 +/- 0

224	39:15:110817:24	Мира, дом 144 Калининградская область, г. Калининград, ул. Воздушная	под строительство торгового павильона	65
225	39:15:110817:279	Калининградская область, г Калининград, пр-кт Мира	спорт	19154 +/- 35
226	39:15:110817:39	Калининградская область, г. Калининград, пр-кт. Мира	под строительство остановочного павильона для пассажиров общественного транспорта	57
227	39:15:110817:40	Калининградская обл, г Калининград, пр-кт Мира	Под существующий торговый павильон	52 +/- 0
228	39:15:110817:43	Калининградская обл, г Калининград, пр-кт Мира, дом 142 б	под здание существующей конечной станции Бассейная	103
229	39:15:110817:66	Калининградская обл., г. Калининград, пр-кт Мира, 146	под существующий жилой дом	1874 +/- 0.1
230	39:15:110818:12	Калининградская область, г Калининград, пр-кт Мира, д 202	для благоустройства территории жилого дома индивидуального жилищного фонда по пр. Мира, д 202	223 +/- 0
231	39:15:110818:14	Калининградская обл, г Калининград, пр-кт Мира, д 202	для благоустройства территории жилого дома индивидуального жилищного фонда по пр. Мира, д 202	272 +/- 0
232	39:15:110818:16	Калининградская обл, г Калининград, пр-кт Мира, д 198	под строительство индивидуального жилого дома	34 +/- 0
233	39:15:110818:22	Россия, Калининградская область, г Калининград, ул Боцманская, 7	под жилой дом индивидуального жилищного фонда	571 +/- 0
234	39:15:110818:23	Россия, Калининградская область, г Калининград, ул Боцманская, д 5	под существующий жилой дом индивидуального жилищного фонда	640 +/- 0
235	39:15:110818:24	Калининградская область, г.	под индивидуальный жилой дом,	791

236	39:15:110818:25	Калининград, ул. Боцманская, 3 Калининградская обл, г Калининград, пр-кт Мира, дом 198а	неоконченный строительством под строительство индивидуального жилого дома	763 +/- 0
237	39:15:110818:259	Калининградская область, г Калининград, пр-кт Мира	Для индивидуального жилищного строительства	412 +/- 7
238	39:15:110818:26	Калининградская обл., г. Калининград, ул. Штурвальная, 1	под существующий жилой дом	1575 +/- 0
239	39:15:110818:260	Российская Федерация, Калининградская обл., г.о. "Город Калининград", г. Калининград, пр-кт Мира, земельный участок 200 А	Для индивидуального жилищного строительства	510 +/- 8
240	39:15:110818:30	Калининградская обл, г Калининград, ул Боцманская, д 9	под строительство индивидуального жилого дома	612 +/- 0
241	39:15:110818:32	Калининградская область, г. Калининград, пр-кт Мира, д. 202	для обслуживания индивидуального жилищного фонда, находящегося в долевой собственности	860 +/- 1.17
242	39:15:110818:4	Калининградская область, г. Калининград, пр-кт Мира, 198	под индивидуальный жилой дом, неоконченный строительством	562
243	39:15:110819:11	Калининградская обл, г Калининград, ул Тенистая Аллея, дом 84-86	под существующий индивидуальный жилой дом	1000 +/- 0.1
244	39:15:110819:14	Калининградская обл, г Калининград, ул Трудовая	под обслуживание существующего индивидуального жилого дома по ул. Трудовой, 25-27 (сверхнормативная территория)	539 +/- 8.1
245	39:15:110819:15	Калининградская обл., г. Калининград, ул. Тенистая Аллея,88	под существующий многоквартирный дом	900 +/- 10
246	39:15:110819:17	Калининградская область, г. Калининград, ул.Трудовая. На	под многоквартирный дом	1200 +/- 9

		земельном участке расположен многоквартирный дом № 17-19		
247	39:15:110819:18	Калининградская область, г. Калининград, ул.Трудовая.	под обслуживание многоквартирного дома по ул.Трудовой, 17-19	652 +/- 7
248	39:15:110819:2	Россия, Калининградская обл., г. Калининград, ул. Тенистая аллея, 80-82	Под существующий жилой дом	231 +/- 0
249	39:15:110819:292	Калининградская обл., г. Калининград, ул. Тенистая аллея	малоэтажная многоквартирная жилая застройка	1548 +/- 12
250	39:15:110819:293	Калининградская обл., г. Калининград, ул. Тенистая аллея	малоэтажная многоквартирная жилая застройка	1714 +/- 21
251	39:15:110819:294	Калининградская обл., г. Калининград, ул. Тенистая аллея	малоэтажная многоквартирная жилая застройка	1110 +/- 13
252	39:15:110819:296	Калининградская обл, г Калининград, ул Трудовая	для индивидуального жилищного строительства	1133 +/- 8
253	39:15:110819:3	Россия, Калининградская обл., г. Калининград, ул. Тенистая аллея, 80-82	Для обслуживания доли существующего жилого дома	205 +/- 0
254	39:15:110819:6	Калининградская обл, г Калининград, ул Тенистая Аллея, дом 68-70	под существующий многоквартирный дом	900 +/- 0
255	39:15:110819:7	Калининградская обл, г Калининград, ул Трудовая,29	для благоустройства территории жилого дома индивидуального жилищного фонда по ул. Трудовой, 29	467 +/- 0
256	39:15:110819:74	Калининградская обл., г. Калининград, ул. Трудовая	для благоустройства территории жилого дома индивидуального жилищного фонда по ул. Трудовой,29	733 +/- 29
257	39:15:110819:75	Калининградская обл, г Калининград, ул Трудовая. На земельном участке расположен	под многоквартирный малоэтажный дом	2106 +/- 12

258	39:15:110819:76	многоквартирный дом № 33-35 Калининградская область, г Калининград, ул Трудовая. На земельном участке расположен многоквартирный дом № 21-23	под многоквартирный малоэтажный дом	1630 +/- 11
259	39:15:110819:77	Калининградская область, г. Калининград, ул. Тенистая аллея. На земельном участке расположен многоквартирный дом №76-78	под многоквартирный дом	1000 +/- 9
260	39:15:110819:9	Калининградская обл, г Калининград, ул Тенистая Аллея, дом 72-74	под существующий многоквартирный дом	1160 +/- 0
261	39:15:110820:10	Калининградская область, г Калининград, ул Тихоненко, 34	под существующий индивидуальный жилой дом	495 +/- 7
262	39:15:110820:101	Калининградская область, г Калининград ул. Тихоненко. На земельном участке расположен многоквартирный дом № 50-54	под многоквартирный малоэтажный дом	820 +/- 7
263	39:15:110820:106	Калининградская область, г Калининград, ул Сержанта Мишина	для благоустройства территории жилого дома индивидуального жилищного фонда, находящегося в долевой собственности, по ул.Серж.Мишина, 49Б-49В	414 +/- 13
264	39:15:110820:12	Калининградская обл, г Калининград, ул Сержанта Мишина, 49г	под существующий индивидуальный жилой дом	882 +/- 6
265	39:15:110820:13	Калининградская область, г. Калининград, ул. Сержанта Мишина, д.	придомовая нормативная территория для обслуживания доли	244 +/- 9

		49 б-в	существующего жилого дома	
266	39:15:110820:14	Калининградская обл, г Калининград, ул Сержанта Мишина, дом 49б-в	под существующий индивидуальный жилой дом	450 +/- 5
267	39:15:110820:16	Калининградская обл, г Калининград, ул Сержанта Мишина, дом 49-д	под существующий индивидуальный жилой дом	645 +/- 0
268	39:15:110820:17	Калининградская обл, г Калининград, ул Сержанта Мишина, дом 57	под существующий индивидуальный жилой дом	600 +/- 0
269	39:15:110820:19	Россия, Калининградская обл, г Калининград, ул Сержанта Мишина, дом 55 а	под строительство индивидуального жилого дома	559 +/- 1.15
270	39:15:110820:2	Калининградская обл, г Калининград, ул Сержанта Мишина, дом 51 а	под существующий индивидуальный жилой дом	521.5 +/- 0
271	39:15:110820:20	Калининградская обл, г Калининград, ул Сержанта Мишина, дом 51 б	под существующий индивидуальный жилой дом	600 +/- 0
272	39:15:110820:21	Калининградская обл, г Калининград, ул Сержанта Мишина, 55	под существующий индивидуальный жилой дом	670 +/- 9.1
273	39:15:110820:25	Россия, Калининградская обл, г Калининград, ул Сержанта Мишина, дом 51	под существующий жилой дом, гаражи и хозпостройку	826 +/- 1.34
274	39:15:110820:29	Калининградская обл, г Калининград, ул Тихоненко, дом 46-48	под существующий многоквартирный дом	924 +/- 10.6
275	39:15:110820:30	г Калининград, ул Тихоненко, дом 58	под существующий многоквартирный дом	1001 +/- 1.48
276	39:15:110820:31	г Калининград, ул Тихоненко, дом 42-44	под существующий многоквартирный дом	889 +/- 10.4
277	39:15:110820:33	г. Калининград, ул. Сержанта Мишина, дом 53	под существующий многоквартирный дом	865 +/- 1.09
278	39:15:110820:34	Калининградская область, г Калининград, ул Тихоненко, 38-40	под существующий многоквартирный дом	893 +/- 10.5



279	39:15:110820:35	г. Калининград, Октябрьский район, ул. Тихоненко, дом 36	под существующий многоквартирный дом	1268 +/- 1.4
280	39:15:110820:38	Калининградская обл, г Калининград, ул Сержанта Мишина	под проезд совместного пользования	125 +/- 4
281	39:15:110820:39	Россия, Калининградская обл., г Калининград, ул. Сержанта Мишина. на земельном участке расположен индивидуальный жилой дом № 49 А	под индивидуальный жилой дом	624 +/- 9
282	39:15:110820:41	Калининградская обл., г. Калининград, ул. Серж.Мишина. На земельном участке расположен жилой дом индивидуального жилищного фонда №47.	под жилой дом индивидуального жилищного фонда	720 +/- 9
283	39:15:110820:42	Калининградская обл., г. Калининград, пр-кт Мира, 193	под существующий индивидуальный жилой дом	1473 +/- 13
284	39:15:110820:6	Калининградская обл, г Калининград, ул Тихоненко, 54	под индивидуальный жилой дом, неоконченный строительством	763 +/- 7
285	39:15:110821:1	Калининградская обл, г Калининград, ул Химическая, 11	под индивидуальный жилой дом	1098
286	39:15:110821:119	Калининградская область, г. Калининград, ул. Тенистая аллея, дом 60-62	Малозэтажная многоквартирная жилая застройка	1280 +/- 9
287	39:15:110821:128	Калининградская обл, г Калининград, ул Химическая. На земельном участке расположен многоквартирный дом № 15	Под многоквартирный дом	1385 +/- 9
288	39:15:110821:129	Калининградская обл, г Калининград, ул Тенистая аллея. На земельном участке расположен трехсекционный жилой дом № 52	под трехсекционный жилой дом	1073 +/- 8

289	39:15:110821:23	Калининградская обл, г Калининград, ул Трудовая, д 9-11	под существующий индивидуальный жилой дом	1200
290	39:15:110821:28	Калининградская область, г. Калининград, ул. Тенистая Аллея, д. 64-66	среднеэтажная жилая застройка (под многоквартирный дом)	1550 +/- 1.58
291	39:15:110821:29	Калининградская обл, г Калининград, ул Тенистая Аллея, д 56- 58	под существующий жилой дом	1175
292	39:15:110821:31	Калининградская обл, г Калининград, ул Проточная, д 18	под строительство индивидуального жилого дома	600
293	39:15:110821:34	Калининградская обл, г. Калининград, ул. Проточная, д. 2-4	под существующий индивидуальный жилой дом	1262 +/- 1.65
294	39:15:110821:36	Калининградская обл, г Калининград, ул Проточная, дом 10-12	под существующий индивидуальный жилой дом	1020 +/- 0
295	39:15:110821:38	Калининградская область, г. Калининград, ул. Трудовая, д. 13-15	под существующий многоквартирный дом	1236
296	39:15:110821:4	Калининградская обл, г Калининград, ул Химическая, 15а	под существующий индивидуальный жилой дом	600 +/- 0
297	39:15:110821:42	Калининградская область, г. Калининград, ул. Проточная, д. 14-16	под существующий многоквартирный дом	930 +/- 10.7
298	39:15:110821:43	г. Калининград, ул. Химическая, дом 3	под существующий многоквартирный дом	1094 +/- 11.6
299	39:15:110821:44	Калининградская обл, г Калининград, ул Трудовая, дом 5-7	под существующий индивидуальный жилой дом	1150 +/- 11.9
300	39:15:110821:9	Калининградская обл, г Калининград, ул Химическая, 17-17а	под существующий жилой дом	1502
301	39:15:110822:181	Калининградская область, г. Калининград, ул. Саратовская. На земельном участке расположен многоквартирный дом № 22-28	под многоквартирный дом	4470 +/- 18
302	39:15:110822:187	Калининградская обл, г Калининград, ул Саратовская; на	под многоквартирный малоэтажный дом	1048 +/- 8

		земельном участке расположен многоквартирный дом № 20		
303	39:15:110822:188	Калининградская область, г Калининград, пр-кт Мира. На земельном участке расположен многоквартирный дом № 145-147	под многоквартирный малоэтажный дом	1118 +/- 9
304	39:15:110822:19	Калининградская область, г Калининград, ул Воздушная, 81	под существующий жилой дом	363 +/- 0
305	39:15:110822:2	Калининградская область, г. Калининград, пр-кт Мира, 137	для обслуживания существующего жилого дома индивидуального жилищного фонда по проспекту Мира,137	171
306	39:15:110822:22	Калининградская область, г. Калининград, ул. Воздушная, 81	для обслуживания существующего жилого дома	130 +/- 0
307	39:15:110822:220	Калининградская область, г Калининград, ул Саратовская	для индивидуального жилищного строительства	1414 +/- 11
308	39:15:110822:221	Калининградская область, г. Калининград, ул. Воздушная	малоэтажная многоквартирная жилая застройка	1129 +/- 10
309	39:15:110822:222	Калининградская область, г Калининград, ул Красносельская	земельные участки (территории) общего пользования	1084 +/- 10
310	39:15:110822:39	Калининградская обл, г Калининград, пр-кт Мира, дом 149	под существующий жилой дом и гараж	1242 +/- 0
311	39:15:110822:41	Калининградская обл, г Калининград, пр-кт Мира, дом 149 а	под строительство административного здания на месте сносимого торгового павильона	416 +/- 0
312	39:15:110822:43	Калининградская обл, г Калининград, пр-кт Мира, дом 143	Среднеэтажная жилая застройка	1255 +/- 0
313	39:15:110822:433	Калининградская область, г Калининград, пр-кт	для индивидуального жилищного	332 +/- 7

314	39:15:110822:45	Мира Калининградская обл, г Калининград, пр-кт Мира, дом 141	строительства для завершения строительства многоквартирного жилого дома, с встроенными нежилыми помещениями	1365 +/- 0
315	39:15:110822:47	Калининградская обл, г Калининград, пр-кт Мира, дом 141	для строительства проезда совместного использования к многоквартирному дому	155 +/- 0
316	39:15:110822:48	Калининградская область, г. Калининград, ул. Саратовская, д. 32	под существующий индивидуальный жилой дом	1326 +/- 0
317	39:15:110822:51	Калининградская область, г. Калининград, просп. Мира, дом № 131	под существующий многоквартирный дом	724 +/- 9
318	39:15:110822:53	Калининградская область, г. Калининград, просп. Мира , дом №133	под существующий многоквартирный дом	1258 +/- 12
319	39:15:110822:54	Калининградская область, г. Калининград, ул. Красносельская, №88- 90	под существующий многоквартирный дом	1260 +/- 12
320	39:15:110823:101	Калининградская обл, г Калининград, ул Жуковского, 12	под существующий индивидуальный жилой дом	703 +/- 0
321	39:15:110823:102	Калининградская область, г. Калининград, ул. Сержанта Мишина, 54	под неоконченный строительством индивидуальный жилой дом	889
322	39:15:110823:103	Калининградская обл, г Калининград, ул Сержанта Мишина, 52 а	под нежилое здание,используемое под магазин и гостиницу	231 +/- 0.1
323	39:15:110823:110	Калининградская обл., г. Калининград, ул. Жуковского, дом 22	малоэтажная многоквартирная жилая застройка	675 +/- 0
324	39:15:110823:115	Калининградская обл., г. Калининград, ул. Менделеева, дом 55	под существующий индивидуальный жилой дом	930 +/- 0
325	39:15:110823:120	Калининградская область, г.	под существующий индивидуальный	889 +/- 10.4

		Калининград, пер. Рябиновый, д. 1	жилой дом	
326	39:15:110823:121	Калининградская обл, г Калининград, пр-кт Мира, 179	под существующий многоквартирный дом	1191 +/- 12.1
327	39:15:110823:124	Калининградская область, г. Калининград, ул. Менделеева, 59	под существующий многоквартирный дом	1417 +/- 13
328	39:15:110823:125	Калининградская область, г. Калининград, просп. Мира, дом №177	под существующий многоквартирный дом	1220 +/- 12
329	39:15:110823:126	Калининградская область, г. Калининград, ул. Менделеева, дом №61	под существующий многоквартирный дом	1337 +/- 13
330	39:15:110823:127	Калининградская область, г. Калининград, просп. Мира, дом №181	под существующий многоквартирный дом	1096 +/- 12
331	39:15:110823:17	Калининградская обл, г Калининград, пер Розовый, д 12	под существующий индивидуальный жилой дом	753
332	39:15:110823:18	Калининградская область, г. Калининград, ул. Сержанта Мишина, д. 52	под существующий жилой дом	1018
333	39:15:110823:19	Калининградская обл, г Калининград, пер Розовый, д 16	под индивидуальный жилой дом, неоконченный строительством	731 +/- 0
334	39:15:110823:2	Калининградская область, г. Калининград, пр-кт Мира, 189	под индивидуальный жилой дом, неоконченный строительством	692
335	39:15:110823:21	Калининградская область, г. Калининград, пер. Рябиновый, 9	под строительство индивидуального жилого дома	600
336	39:15:110823:258	Калининградская обл, г Калининград, ул Жуковского. На земельном участке расположен многоквартирный дом №10	под многоквартирный дом	2161 +/- 18
337	39:15:110823:263	Калининградская область, г Калининград, ул Жуковского, На	под многоквартирный дом	1295 +/- 12

		земельном участке расположен многоквартирный дом № 2		
338	39:15:110823:272	Калининградская область, г Калининград, ул Сержанта Мишина. На земельном участке расположен многоквартирный дом № 50	под многоквартирный малоэтажный дом	860 +/- 8
339	39:15:110823:44	Калининградская обл, г Калининград, пер Рябиновый, дом 3	под обслуживание существующего жилого дома индивидуального жилищного фонда №3 по пер.Рябиновому	264 +/- 0
340	39:15:110823:45	г.Калининград, пер. Рябиновый, дом № 5	под существующий индивидуальный жилой дом	287
341	39:15:110823:47	Калининградская область, г Калининград, пер Розовый, д 14	под индивидуальный жилой дом	600 +/- 0
342	39:15:110823:49	Калининградская обл, г Калининград, пр-кт Мира, дом 191-а	Амбулатории и поликлиники всех видов, женские консультации	600 +/- 0
343	39:15:110823:503	Калининградская область, г. Калининград, ул. Менделеева	для индивидуального жилищного строительства	583 +/- 8
344	39:15:110823:504		для индивидуального жилищного строительства	982 +/- 11
345	39:15:110823:505	Калининградская обл., г. Калининград, пер. Рябиновый	для индивидуального жилищного строительства	1017 +/- 8
346	39:15:110823:506	Калининградская обл., г. Калининград, пер. Рябиновый	для индивидуального жилищного строительства	695 +/- 7
347	39:15:110823:507	Калининградская обл., г. Калининград, ул. Менделеева	для индивидуального жилищного строительства	1023 +/- 12
348	39:15:110823:508	Калининградская область, г.	Земельные участки (территории) общего	68 +/- 2

		Калининград, ул. Менделеева	пользования	
349	39:15:110823:55	Калининградская область, г Калининград, ул Менделеева, д 53	под существующий индивидуальный жилой дом	881 +/- 8
350	39:15:110823:57	Россия, Калининградская обл., г. Калининград, пер. Рябиновый, 2	Под долю существующего индивидуального жилого дома	425 +/- 0
351	39:15:110823:58	Калининградская обл, г Калининград, пер Рябиновый, дом 2	под существующий индивидуальный жилой дом	341 +/- 0
352	39:15:110823:59	Калининградская обл., г. Калининград, пер. Розовый, д. 5	под индивидуальный жилой дом	744
353	39:15:110823:61	Калининградская область, г. Калининград, пер. Розовый, 4	под долю существующего жилого дома.	289
354	39:15:110823:63	Калининградская обл, г Калининград, пер Розовый, д 4	под строительство индивидуального жилого дома	106 +/- 0
355	39:15:110823:66	Калининградская область, г. Калининград, пер. Розовый, 10	под индивидуальный жилой дом	600
356	39:15:110823:70	Калининградская обл, г Калининград, пер Рябиновый, дом 7	под существующий жилой дом	716
357	39:15:110823:71	Калининградская область, г. Калининград, пр-кт Мира, 187	под строительство индивидуального жилого дома	656
358	39:15:110823:76	Калининградская область, г. Калининград, пер. Розовый, 6	под индивидуальный жилой дом	1079
359	39:15:110823:78	Калининградская область, г. Калининград, пер. Розовый, 3	для строительства индивидуального жилого дома	696
360	39:15:110823:79	Калининградская область, г. Калининград, пер. Розовый, 8	под строительство индивидуального жилого дома	591 +/- 6
361	39:15:110823:82	Калининградская обл, г Калининград, пер Рябиновый, 14	под существующий индивидуальный жилой дом	750 +/- 0
362	39:15:110823:84	Калининградская область, г Калининград, пер	сверхнормативная территория	191

363	39:15:110823:86	Рябиновый, д 14 Калининградская область, г Калининград, ул Сержанта Мишина, д 52	под благоустройство	146
364	39:15:110823:9	Калининградская область, г. Калининград, пер. Розовый, 1	под индивидуальный жилой дом, неоконченный строительством	647
365	39:15:110823:96	Калининградская обл, г Калининград, пр-кт Мира, дом 191-а	сверхнормативная территория индивидуального жилого дома	23
366	39:15:110823:98	Калининградская обл, г Калининград, ул Менделеева, дом 51	под существующий индивидуальный жилой дом	661 +/- 0.1
367	39:15:110824:17	Россия, Калининградская обл., г. Калининград, проспект Мира, 125	под нежилое здание для использования под магазин	75 +/- 0
368	39:15:110824:19	Калининградская обл, г Калининград, пр-кт Мира, дом 125	под существующий продовольственный магазин	977 +/- 8
369	39:15:110824:20	Калининградская область, г Калининград, ул Бассейная, д 43	под садово-огородное хозяйство	170 +/- 5
370	39:15:110824:275	Калининградская область, г Калининград, пр-кт Мира, на земельном участке расположен многоквартирный дом № 115-117	под многоквартирный малоэтажный дом	1688 +/- 10
371	39:15:110824:280	Калининградская область, г Калининград, пр-кт Мира	магазины	325 +/- 6
372	39:15:110824:33	Калининградская область, г Калининград, ул Бассейная, д 45	под существующий индивидуальный жилой дом	510 +/- 7.9
373	39:15:110824:34	Калининградская область, г Калининград, ул Бассейная, д 43	под существующий многоквартирный дом	1034 +/- 11
374	39:15:110824:35	Калининградская обл, г. Калининград, ул. Саратовская. На земельном участке расположен	под существующий многоквартирный дом	885 +/- 10



375	39:15:110824:36	многоквартирный дом №18 Калининградская область, г. Калининград, просп. Мира. На земельном участке расположен многоквартирный дом № 119	под многоквартирный дом (объект культурного наследия местного (муниципального) значения - дом жилой с барельефом над входом)	1051 +/- 2
376	39:15:110824:4	Калининградская обл, г Калининград, пр-кт Мира, дом 121-123	под существующий индивидуальный жилой дом	2125 +/- 0
377	39:15:110824:492	Калининградская область, г. Калининград, пр-кт. Мира	среднеэтажная жилая застройка	1920 +/- 8.88
378	39:15:110825:10	Калининградская обл, г Калининград, ул Менделеева, 76а	под индивидуальный жилой дом, неоконченный строительством	710 +/- 0
379	39:15:110825:11	Калининградская обл, г Калининград, ул Радистов, д 65	под индивидуальный жилой дом, неоконченный строительством	560 +/- 0
380	39:15:110825:15	Калининградская обл, г Калининград, ул Радистов, 31	под индивидуальный жилой дом, неоконченный строительством	653 +/- 0
381	39:15:110825:193	Калининградская область, г Калининград, ул Менделеева, на земельном участке расположен многоквартирный дом № 72	под многоквартирный малоэтажный дом	600 +/- 6
382	39:15:110825:20	Российская Федерация, Калининградская область, г.о. "Город Калининград", г. Калининград, ул. Радистов, 71	под индивидуальный жилой дом, неоконченный строительством	560
383	39:15:110825:202	Российская Федерация, Калининградская область, МО "Городской округ "Город Калининград", г Калининград, ул	блокированная жилая застройка	206 +/- 5

384	39:15:110825:203	Жуковского, 2 Д Российская Федерация, Калининградская область, городской округ город Калининград, город Калининград, улица Жуковского, земельный участок 2Д	блокированная жилая застройка	319 +/- 6
385	39:15:110825:204	Российская Федерация, Калининградская область, МО "Городской округ "Город Калининград", г Калининград, ул Жуковского, 2Г	блокированная жилая застройка	194 +/- 5
386	39:15:110825:205	Российская Федерация, Калининградская область, МО "Городской округ "Город Калининград", г Калининград, ул Жуковского, 2 В	блокированная жилая застройка	137 +/- 4
387	39:15:110825:206	Российская Федерация, Калининградская область, МО "Городской округ "Город Калининград", г Калининград, ул Жуковского, 2 Б	блокированная жилая застройка	129 +/- 4
388	39:15:110825:207	Российская Федерация, Калининградская область, МО "Городской округ "Город Калининград", г Калининград, ул Жуковского, 2 А	блокированная жилая застройка	281 +/- 4
389	39:15:110825:214	Калининградская область, г Калининград, ул Радистов	для индивидуального жилищного строительства	730 +/- 7
390	39:15:110825:22	Калининградская обл., г. Калининград, ул. Радистов, д. 63	под существующий индивидуальный жилой дом	560
391	39:15:110825:23	Калининградская область, г.	под индивидуальный жилой дом	600

392	39:15:110825:26	Калининград, ул. Радистов, д. 45 Калининградская область, г.	под индивидуальный жилой дом	560.7
393	39:15:110825:28	Калининград, ул. Радистов, 61 Калининградская обл, г Калининград, ул	под жилой дом индивидуального жилищного	598 +/- 0
394	39:15:110825:30	Радистов, д 43 Калининградская обл, г Калининград, ул	под индивидуальный жилой дом	560 +/- 0
395	39:15:110825:31	Радистов, дом 69 Калининградская область, г.	для строительства жилого дома	560
396	39:15:110825:32	Калининград, пер. Цветочный, 10 Калининградская область, г.	под жилой дом индивидуального жилищного фонда	558
397	39:15:110825:34	Калининград, ул. Радистов, 59 Калининградская обл, г Калининград, ул	под существующий индивидуальный жилой дом	375 +/- 0
398	39:15:110825:4	Менделеева, дом 70 Калининградская обл, г Калининград, ул	под индивидуальный жилой дом	544 +/- 0
399	39:15:110825:40	Менделеева, д 80а Калининградская обл, г Калининград, ул	для строительства жилого дома	600 +/- 0
400	39:15:110825:41	Радистов, дом 39 Калининградская область, г.	под строительство индивидуального жилого дома	600
401	39:15:110825:42	Калининград, ул. Радистов, 47 Калининградская область, г	для строительства жилого дома	580
402	39:15:110825:428	Калининград, пер Цветочный, 14 Калининградская обл., г. Калининград, ул. Радистов	для индивидуального жилищного строительства	755 +/- 7
403	39:15:110825:43	Калининградская обл, г Калининград, ул	для строительства жилого дома	560
404	39:15:110825:46	Радистов, дом 73 Калининградская область, г.	под строительство индивидуального жилого дома	779
405	39:15:110825:48	Калининград, ул. Радистов, 37 Калининградская область, г	под благоустройство территории	15
		Калининград, ул Радистов, 45		

406	39:15:110825:5	Калининградская обл, г Калининград, пер Цветочный. 4	под строительство индивидуального жилого дома	603 +/- 0
407	39:15:110825:51	Калининградская обл, г Калининград, пер Цветочный, д 11	под существующий жилой дом	991 +/- 0
408	39:15:110825:52	Калининградская обл, г Калининград, пер Цветочный, д 15	под существующий жилой дом	993 +/- 0
409	39:15:110825:53	Россия, Калининградская обл., г Калининград, ул. Радистов, д. 67	под неоконченный строительством индивидуальный жилой дом	586 +/- 1.2
410	39:15:110825:56	Калининградская область, г Калининград, ул Радистов	территория общего пользования	731
411	39:15:110825:57	Калининградская обл, г Калининград, ул Радистов, 51	под существующий индивидуальный жилой дом	636 +/- 0
412	39:15:110825:6	Калининградская область, г Калининград, пер Цветочный, д 6	малоэтажная жилая застройка (для обслуживания и эксплуатации индивидуального жилого дома)	560 +/- 0
413	39:15:110825:64	г.Калининград, просп.Мира, дом 173	под существующий многоквартирный дом	1514 +/- 13.6
414	39:15:110825:65	Калининградская обл, г Калининград, ул Менделеева	под существующий многоквартирный дом	740 +/- 10
415	39:15:110825:67	Калининградская область, г. Калининград, ул. Менделеева, 80	под существующий многоквартирный дом	632 +/- 9
416	39:15:110825:68	Калининградская область, г.Калининград, просп.Мира. На земельном участке расположен многоквартирный дом № 175.	под многоквартирный дом	1316 +/- 13
417	39:15:110825:7	Калининградская обл, г Калининград, пер Цветочный, д 8	под существующий жилой дом	562 +/- 0
418	39:15:110825:9	Калининградская обл, г Калининград, ул Менделеева, 78	под индивидуальный жилой дом, неоконченный строительством	635 +/- 0
419	39:15:110826:1072	Российская	Магазины	4555 +/- 49

		Федерация, Калининградская обл., г.о. "Город Калининград", г. Калининград, ул. Красносельская, земельный участок 85А		
420	39:15:110826:1073	Калининградская обл., г. Калининград, ул. Красносельская	среднеэтажная жилая застройка	5410 +/- 21
421	39:15:110826:1083	Калининградская область, г.о "Город Калининград", г. Калининград, пр-кт Мира, д.163	Магазины	834 +/- 10
422	39:15:110826:1099	Российская Федерация, Калининградская обл., г. о. «Город Калининград», г. Калининград, ул. Радистов, земельный участок 46	Блокированная жилая застройка	251 +/- 4
423	39:15:110826:20	Россия, Калининградская обл., г. Калининград, ул. Радистов, 54б	Среднеэтажная жилая застройка (под многоквартирный дом высотой не выше восьми надземных этажей)	2017 +/- 0
424	39:15:110826:24	г. Калининград, ул. Красносельская, 83-б	под существующий многоквартирный дом	4969 +/- 0
425	39:15:110826:38	Калининградская обл, г Калининград, ул Радистов, 56	под существующий жилой дом	638 +/- 0
426	39:15:110826:4	Калининградская обл, г Калининград, ул Радистов, дом 38	под существующий жилой дом	318 +/- 0
427	39:15:110826:44	Калининградская обл, г Калининград, ул Радистов, 56-а	под существующий шестиэтажный 45-ти квартирный жилой дом со встроенными административными помещениями	2791 +/- 0
428	39:15:110826:45	Калининградская область, г. Калининград, ул. Красносельская. На земельном участке расположен	под существующий многоквартирный среднеэтажный дом	3446 +/- 0

429	39:15:110826:466	<p>многоквартирный среднеэтажный дом №89 по ул. Красносельская. Калининградская область, г. Калининград, ул. Радистов. На земельном участке расположен многоквартирный дом № 54А</p>	<p>под многоквартирный дом</p>	2448 +/- 12
430	39:15:110826:47	<p>Калининградская обл, г Калининград, ул Радистов, дом 36а</p>	<p>под индивидуальный жилой дом, неоконченный строительством</p>	600 +/- 0
431	39:15:110826:474	<p>Калининградская обл, г. Калининград, ул. Добролюбова. На земельном участке расположен строящийся многоквартирный дом по адресу: ул.Добролюбова, 48</p>	<p>под строительство многоквартирных домов со встроенными нежилыми помещениями, магазином и надземной закрытой парковкой</p>	4385 +/- 29
432	39:15:110826:475	<p>Калининградская обл, г Калининград, ул Добролюбова</p>	<p>под строительство многоквартирных домов со встроенными нежилыми помещениями, магазином и надземной закрытой парковкой</p>	2632 +/- 26
433	39:15:110826:476	<p>Калининградская обл, г Калининград, ул Добролюбова</p>	<p>Под магазин</p>	191 +/- 4
434	39:15:110826:50	<p>Калининградская обл, г Калининград, ул Радистов, дом 38</p>	<p>под обслуживание жилого дома</p>	162 +/- 0
435	39:15:110826:51	<p>Калининградская обл, г Калининград, ул Радистов, 38</p>	<p>под торговый павильон</p>	180 +/- 0.7
436	39:15:110826:52	<p>Калининградская обл, г Калининград, ул Радистов, д 36</p>	<p>под существующий жилой дом</p>	629 +/- 7
437	39:15:110826:54	<p>Калининградская обл, г Калининград, ул Радистов, дом 60</p>	<p>под существующий индивидуальный жилой дом</p>	669 +/- 0
438	39:15:110826:57	<p>Калининградская обл, г Калининград, ул Радистов, 56 б</p>	<p>под существующий индивидуальный жилой дом</p>	826 +/- 0

439	39:15:110826:58	Калининградская область, г Калининград, ул Радистов, 58а	под строительство индивидуального жилого дома	831
440	39:15:110826:63	Калининградская обл, г Калининград, пр-кт Мира, дом 167	под существующий жилой дом	584 +/- 0
441	39:15:110826:65	Калининградская область, г Калининград, ул Радистов, 58	под строительство индивидуального жилого дома	919
442	39:15:110826:67	Калининградская обл., г. Калининград, пр-кт Мира, дом 159 А	под строительство многоквартирного жилого дома	3173 +/- 19.7
443	39:15:110826:729	Калининградская обл, г Калининград, просп Мира; на земельном участке расположен многоквартирный дом № 161	под многоквартирный малоэтажный дом	766 +/- 7
444	39:15:110826:73	г Калининград, ул Радистов, дом 52а	под существующий индивидуальный жилой дом	720 +/- 9.4
445	39:15:110826:76	Калининградская обл, г Калининград, ул Радистов, дом 44	под существующий индивидуальный жилой дом	770 +/- 10
446	39:15:110826:764	Калининградская область, г Калининград, ул Красносельская, На земельном участке расположен многоквартирный малоэтажный дом № 83а.	под многоквартирный малоэтажный дом	3190 +/- 16
447	39:15:110826:81	Калининградская обл, г Калининград, ул Радистов, д 54	под многоквартирный дом	1545 +/- 14
448	39:15:110826:845	Калининградская область, г Калининград, ул Красносельская	под многоквартирный малоэтажный дом	2680 +/- 15
449	39:15:110827:1	Калининградская область, город Калининград, улица Саратовская, 1А	под индивидуальный жилой дом	364 +/- 0
450	39:15:110827:11	Калининградская обл, г Калининград, ул Воздушная, д 90	для благоустройства территории	132 +/- 0
451	39:15:110827:14	Калининградская обл, г Калининград, ул	под многоквартирный	1073 +/- 0

452	39:15:110827:16	Художественная, д 6 Калининградская обл, г Калининград, ул Саратовская, дом 13	малоэтажный дом под многоквартирный малоэтажный дом	1040 +/- 0
453	39:15:110827:18	Калининградская область, г Калининград, ул Саратовская, 9	под существующий жилой дом	955
454	39:15:110827:20	Калининградская обл, г Калининград, ул Художественная, дом 8	под существующий многоквартирный дом	1039 +/- 0
455	39:15:110827:22	Калининградская область, г Калининград, ул Саратовская, 11	под существующий многоквартирный жилой дом	940
456	39:15:110827:24	Россия, Калининградская область, г Калининград, ул Саратовская, д 3	под существующий индивидуальный жилой дом	1009 +/- 1.33
457	39:15:110827:26	Калининградская область, г. Калининград, ул. Саратовская, д. 7	под существующий многоквартирный дом	902 +/- 10.5
458	39:15:110827:27	Россия, Калининградская обл., г. Калининград, ул. Саратовская, 5	индивидуальные жилые дома в 1-3 этажа с придомовыми земельными участками	1037 +/- 11.27
459	39:15:110827:3	Калининградская обл, г Калининград, ул Саратовская, дом 1	под существующий индивидуальный жилой дом	600 +/- 0
460	39:15:110827:4	Калининградская обл, г Калининград, ул Воздушная, д 90	под строительство индивидуального жилого дома	371 +/- 0
461	39:15:110827:5	Калининградская обл, г Калининград, ул Воздушная, д 90	под строительство индивидуального жилого дома	371 +/- 0
462	39:15:110827:7	Калининградская обл, г Калининград, ул Саратовская, 15	сверхнормативная территория	317
463	39:15:110827:8	Калининградская область, г Калининград, ул Саратовская, 15	земли общего пользования	201
464	39:15:110827:9	Калининградская область, г Калининград, ул Саратовская, 15	под долю существующего жилого дома	172
465	39:15:110827:95	Калининградская	под	1117 +/- 8



		область, г. Калининград, ул. Художественная, на земельном участке расположен многоквартирный дом №12	многоквартирный малоэтажный дом	
466	39:15:110827:96	Калининградская обл., г. Калининград, ул. Художественная; на земельном участке расположен многоквартирный дом № 4	под многоквартирный малоэтажный дом	994 +/- 8
467	39:15:110827:97	Калининградская обл., г. Калининград, ул. Бассейная; на земельном участке расположен многоквартирный дом № 37	под многоквартирный малоэтажный дом	1029 +/- 8
468	39:15:110827:98	Калининградская обл., г. Калининград, ул. Художественная; на земельном участке расположен многоквартирный дом № 2	под многоквартирный малоэтажный дом	998 +/- 8
469	39:15:110827:99	Калининградская область, г. Калининград, ул. Бассейная. На земельном участке расположен многоквартирный дом № 39	под многоквартирный малоэтажный дом	985 +/- 9
470	39:15:110828:1029	Калининградская область, г Калининград, ул Воздушная	Для индивидуального жилищного строительства, для благоустройства территории жилого дома индивидуального жилищного фонда по ул.Воздушной, 79А, для благоустройства территории жилого дома индивидуального жилищного фонда	490 +/- 8

471	39:15:110828:28	Калининградская обл, г Калининград, ул Саратовская, дом 39	по ул.Воздушной, 79а сверхнормативная территория	82 +/- 0.1
472	39:15:110828:36	Калининградская обл, г Калининград, ул Саратовская, 19	под существующий индивидуальный жилой дом	951 +/- 0
473	39:15:110828:41	Калининградская обл, г. Калининград, ул. Добролюбова, 36	для обслуживания существующего индивидуального жилого дома по ул. Добролюбова, 36	250 +/- 0.8
474	39:15:110828:437	Калининградская область, г. Калининград, ул. Саратовская. На земельном участке расположен многоквартирный дом № 31	под многоквартирный дом	846 +/- 8
475	39:15:110828:44	Калининградская обл, г Калининград, ул Саратовская, дом 29	под существующий индивидуальный жилой дом	709 +/- 0.1
476	39:15:110828:440	Калининградская область, г.Калининград, ул.Саратовская, д.39	сверхнормативная придомовая территория	154 +/- 5
477	39:15:110828:45	Калининградская обл, г Калининград, ул Саратовская, 45	под существующий индивидуальный жилой дом	704 +/- 1.3
478	39:15:110828:54	Калининградская область, г Калининград, ул Красносельская, 72	под существующий жилой дом	600
479	39:15:110828:62	Калининградская обл, г Калининград, ул Красносельская, 80-Б	под существующий многоквартирный дом с газовой модульной котельной	4115 +/- 3.07
480	39:15:110828:74	Калининградская область, г. Калининград, ул. Красносельская, д. 74	под существующий многоквартирный дом	823 +/- 10
481	39:15:110828:75	Калининградская область, г. Калининград, ул. Саратовская, д. 47	под существующий многоквартирный дом	768 +/- 9.7
482	39:15:110828:78	Калининградская обл., г. Калининград, ул. Добролюбова - ул. Саратовская	для обслуживания существующего индивидуального жилого дома по ул.	112 +/- 4

483	39:15:110828:781	Калининградская область, г. Калининград, ул. Саратовская, на земельном участке расположен многоквартирный дом № 49-51	Добролюбова, 26 а под многоквартирный малоэтажный дом	1623 +/- 10
484	39:15:110828:782	Калининградская область, г Калининград, ул Красносельская. На земельном участке расположен многоквартирный дом № 76-78	под многоквартирный среднеэтажный дом	2540 +/- 18
485	39:15:110828:783	Калининградская область, г Калининград, ул Красносельская. На земельном участке расположен многоквартирный дом № 80	под многоквартирный среднеэтажный дом	6326 +/- 33
486	39:15:110828:784	Калининградская область, г Калининград, ул Красносельская. На земельном участке расположен многоквартирный дом № 80а	под многоквартирный среднеэтажный дом	2124 +/- 12
487	39:15:110828:785	Калининградская область, г Калининград, ул Саратовская. На земельном участке расположен многоквартирный дом № 43	под многоквартирный малоэтажный дом	891 +/- 8
488	39:15:110828:79	Калининградская обл, г Калининград, ул Воздушная	для обслуживания существующего индивидуального жилого дома	495 +/- 8
489	39:15:110828:790	Калининградская область, г Калининград, ул Воздушная, на земельном участке расположен многоквартирный	под многоквартирный малоэтажный дом	1755 +/- 10

490	39:15:110828:798	малоэтажный дом № 73 Российская Федерация, Калининградская обл., г.о. «Город Калининград», г. Калининград, ул. Красносельская, земельный участок	стационарное медицинское обслуживание	2120 +/- 22
491	39:15:110828:8	Калининградская обл, г Калининград, ул Саратовская, дом 39	под существующий многоквартирный дом	609 +/- 0
492	39:15:110828:805	Калининградская обл., г.Калининград, ул.Красносельская, на земельном участке расположены многоквартирные дома № 82, корп. 1 и № 82, корп. 2	под многоквартирные среднеэтажные дома со встроенными административными помещениями, встроенно-пристроенной подземной автостоянкой	13506 +/- 35
493	39:15:110828:807	Калининградская область, г. Калининград, ул. Саратовская. На земельном участке расположен жилой дом индивидуального жилищного фонда № 21	под жилой дом индивидуального жилищного фонда	830 +/- 8
494	39:15:110828:81	Калининградская область, Г. Калининград, ул.Саратовская. На земельном участке расположен многоквартирный дом № 41.	под многоквартирный дом	885 +/- 10
495	39:15:110828:815	Калининградская область, г Калининград, ул Саратовская	для благоустройства территории жилого дома индивидуального жилищного фонда по ул. Саратовской, 25, для индивидуального жилищного строительства	1004 +/- 8
496	39:15:110828:82	Калининградская	под обслуживание	280 +/- 6

497	39:15:110828:84	область, Г. Калининград, ул.Саратовская. Калининградская область, г.Калининград, ул.Саратовская. На земельном участке расположен многоквартирный дом № 33-35	многоквартирного дома по ул. Саратовская, 41 под многоквартирный дом	1141 +/- 12
498	39:15:110828:85	Калининградская обл., г.Калининград, ул. Саратовская. На земельном участке расположен многоквартирный дом №27	под многоквартирный дом	580 +/- 8
499	39:15:110829:1	Россия, Калининградская обл., г. Калининград, ул. Тихоненко, 32	под существующий жилой дом	600 +/- 0
500	39:15:110829:105	Калининградская обл, г Калининград, ул Серж. Мишина; на земельном участке расположен многоквартирный дом № 35А	под многоквартирный малоэтажный дом	673 +/- 7
501	39:15:110829:106	Калининградская обл, г Калининград, ул Серж. Мишина; на земельном участке расположен многоквартирный дом № 33	под многоквартирный малоэтажный дом	602 +/- 7
502	39:15:110829:107	Калининградская область, г Калининград, ул Тихоненко, д 22	Под многоквартирный жилой дом малой этажности	1061 +/- 11
503	39:15:110829:11	Калининградская область, г Калининград, ул Тихоненко, 24	под существующий жилой дом	600
504	39:15:110829:112	Калининградская область, г Калининград, ул Сержанта Мишина, д 45а	под индивидуальный жилой дом	258 +/- 6
505	39:15:110829:113	Российская Федерация, Калининградская	под индивидуальный жилой дом	342 +/- 6

		область, МО "Городской округ "Город Калининград", г Калининград, ул Сержанта Мишина, д 45 Б		
506	39:15:110829:12	Калининградская обл, г Калининград, ул Сержанта Мишина, дом 39	под индивидуальный жилой дом	600 +/- 0
507	39:15:110829:121	Калининградская область, г Калининград, ул Тихоненко	под жилой дом индивидуального жилищного фонда, для благоустройства территории жилого дома индивидуального жилищного фонда по ул. Тихоненко, 28, малоэтажная жилая застройка	1362 +/- 11
508	39:15:110829:122	Калининградская область, г Калининград, ул Сержанта Мишина	среднеэтажная жилая застройка, под многоквартирный малоэтажный дом	1176 +/- 15
509	39:15:110829:15	Калининградская обл, г Калининград, ул Тихоненко, д 30	под существующий жилой дом с пристройкой	872 +/- 1.42
510	39:15:110829:18	Калининградская обл, г Калининград, ул Цирковая, 32	под строительство индивидуального жилого дома	500 +/- 0
511	39:15:110829:2	Калининградская область, г Калининград, ул Жуковского, 19	под строительство индивидуального жилого дома	489 +/- 7.7
512	39:15:110829:20	Калининградская обл, г Калининград, ул Жуковского, д 17	под строительство индивидуального жилого дома	893 +/- 1.37
513	39:15:110829:21	Калининградская обл, г Калининград, ул Цирковая	для благоустройства территории и организации подъезда к многоквартирным блокированным домам	538 +/- 0
514	39:15:110829:24	Калининградская обл, г Калининград, ул Цирковая, 26	под индивидуальный жилой дом	550 +/- 1.12
515	39:15:110829:28	Калининградская обл, г Калининград, ул Сержанта Мишина,	под существующий индивидуальный жилой дом	963 +/- 0

516	39:15:110829:32	дом 37а г Калининград, ул Серж. Мишина, дом 43	Для индивидуального жилищного строительства	658 +/- 9
517	39:15:110829:33	Калининградская область, г.Калининград, ул.Серж.Мишина. На земельном участке расположен многоквартирный дом № 37.	под многоквартирный дом	974 +/- 11
518	39:15:110829:5	Калининградская обл, г Калининград, ул Сержанта Мишина, дом 41а	для строительства индивидуального жилого дома	585 +/- 9
519	39:15:110829:7	Калининградская обл, г Калининград, ул Тихоненко, дом 26	под существующий индивидуальный жилой дом	600 +/- 0
520	39:15:110829:94	Калининградская область, г. Калининград, ул. Серж. Мишина. На земельном участке расположен многоквартирный дом № 35	под многоквартирный дом	639 +/- 7
521	39:15:110830:1	Российская Федерация, Калининградская обл., г.о. "Город Калининград", г. Калининград, пр-кт. Мира, 211	под существующий жилой дом	600 +/- 6
522	39:15:110830:113	Калининградская обл, г Калининград, ул Тенистая Аллея, дом 44 а	под строительство индивидуального жилого дома	600 +/- 0
523	39:15:110830:122	Калининградская обл, г Калининград, ул Тихоненко, д 7	под существующий индивидуальный жилой дом	899 +/- 0
524	39:15:110830:124	Калининградская обл, г Калининград, ул Сосновый Бор, д 9	под индивидуальный жилой дом	805
525	39:15:110830:133	Калининградская обл, г Калининград, ул Сосновый Бор, 4	под строительство индивидуального жилого дома	600 +/- 0
526	39:15:110830:134	Калининградская область, г Калининград, ул Тенистая Аллея, 34	под многоквартирный дом со встроенными административными	1716 +/- 1.94

527	39:15:110830:136	Калининградская обл, г. Калининград, ул. Тенистая аллея - ул. В. Дубинина	помещениями Благоустройство территории	662 +/- 1.73
528	39:15:110830:140	Россия, Калининградская обл., г. Калининград, ул. Тенистая Аллея, 40	под административное здание	1646 +/- 2.09
529	39:15:110830:142	Калининградская область, г. Калининград, ул. Тенистая Аллея, дом 36	под существующий многоквартирный жилой дом со встроенными нежилыми помещениями	1267 +/- 12.5
530	39:15:110830:148	Калининградская область, г. Калининград, ул. Тихоненко, дом №51	под существующий индивидуальный жилой дом	1280 +/- 12.5
531	39:15:110830:151	г Калининград, ул Тихоненко, дом 49	под существующий многоквартирный дом	900 +/- 10.5
532	39:15:110830:154	Калининградская обл, г Калининград, ул Тихоненко, дом 9	под многоквартирный дом	1140 +/- 11.8
533	39:15:110830:155	г Калининград, ул Химическая, дом 2	под многоквартирный дом	1487 +/- 13.5
534	39:15:110830:159	Калининградская обл, г Калининград, пр-кт Мира	склады	2866 +/- 19
535	39:15:110830:160	Калининградская область, г. Калининград, просп. Мира	склады	819 +/- 10
536	39:15:110830:161	Калининградская область, г. Калининград, просп. Мира	склады	817 +/- 10
537	39:15:110830:162	Калининградская область, г. Калининград, просп. Мира	под существующее здание магазина- пекарни	434 +/- 7
538	39:15:110830:165	Калининградская область, г. Калининград, ул. Тихоненко. На земельном участке расположен многоквартирный дом № 45.	под многоквартирный дом	1131 +/- 12



539	39:15:110830:167	Калининградская область, г. Калининград, ул.Тихоненко. На земельном участке расположен многоквартирный дом № 25	под многоквартирный дом	1000 +/- 11
540	39:15:110830:2	Калининградская область, г Калининград, ул Химическая, 2а	сверхнормативная площадь	29 +/- 3
541	39:15:110830:28	Калининградская область, г Калининград, пр-кт Мира, 207 а	под существующий индивидуальный жилой дом	713 +/- 9.3
542	39:15:110830:33	Калининградская обл, г Калининград, ул Тихоненко, 53 а	под существующий индивидуальный жилой дом	220 +/- 0.1
543	39:15:110830:347	Калининградская область, г. Калининград, ул. Тихоненко. На земельном участке расположен многоквартирный дом № 27.	под многоквартирный дом	710 +/- 7
544	39:15:110830:40	Калининградская обл, г Калининград, ул Тихоненко, дом 29	для обслуживания существующего индивидуального жилого дома по ул. Тихоненко, 29	192 +/- 0.1
545	39:15:110830:41	Калининградская обл, г Калининград, ул Тихоненко, дом 29	под существующий индивидуальный жилой дом	233 +/- 0.1
546	39:15:110830:413	Калининградская область, г Калининград, ул Сосновый бор	индивидуальное жилищное строительство	315 +/- 8
547	39:15:110830:415	Калининградская область, г Калининград, ул Тихоненко. На земельном участке расположен многоквартирный дом № 37	под многоквартирный дом	1015 +/- 8
548	39:15:110830:423	Калининградская область, г Калининград, пр-кт Мира. На земельном участке расположен	под многоквартирный дом	1160 +/- 10

		многоквартирный дом №207		
549	39:15:110830:426	Калининградская область, г Калининград, ул Тихоненко, на земельном участке расположен многоквартирный дом	под многоквартирный малоэтажный дом	1475 +/- 11
550	39:15:110830:46	Калининградская область, г Калининград, ул Сосновый Бор, 5	под существующий индивидуальный жилой дом	985
551	39:15:110830:462	Калининградская область, г Калининград, ул Тихоненко; на земельном участке расположен жилой дом №21 Д	малоэтажная жилая застройка	528 +/- 9
552	39:15:110830:464	Калининградская область, г Калининград, ул Тихоненко; на земельном участке расположен жилой дом №21Б	малоэтажная жилая застройка	250 +/- 8
553	39:15:110830:466	Калининградская область, г Калининград, ул Тихоненко; на земельном участке расположен жилой дом №21	малоэтажная жилая застройка	465 +/- 8
554	39:15:110830:467	Калининградская область, г Калининград город, ул Сосновый бор	под существующий индивидуальный жилой дом	926 +/- 8
555	39:15:110830:550	Калининградская область, г Калининград, ул Тихоненко	для индивидуального жилищного строительства	1114 +/- 11
556	39:15:110830:58	Калининградская обл, г Калининград, пр-кт Мира, дом 205	под существующий индивидуальный жилой дом	246 +/- 5
557	39:15:110830:59	Калининградская область, г Калининград, пр-кт Мира, 205	для обслуживания существующего индивидуального жилого дома по проспекту Мира,205	221 +/- 5
558	39:15:110830:626	Российская	для	975 +/- 8

		Федерация, Калининградская обл., г.о. «Город Калининград», г. Калининград, пр-кт Мира, земельный участок 209	индивидуального жилищного строительства	
559	39:15:110830:65	Калининградская обл, г. Калининград, ул. Химическая, 2в	под существующий индивидуальный жилой дом	459 +/- 8
560	39:15:110830:66	Калининградская обл, г. Калининград, ул. Химическая, 2в	для благоустройства двора жилого дома	26
561	39:15:110830:68	Калининградская область, г Калининград, ул Сосновый Бор, 7	под существующий индивидуальный жилой дом	788 +/- 0
562	39:15:110830:73	Калининградская обл, г Калининград, ул Тихоненко, дом 27а	под индивидуальный жилой дом	600 +/- 0
563	39:15:110830:77	Калининградская обл., г. Калининград, ул. Сосновый Бор, 1	под жилой дом индивидуального жилищного фонда	600 +/- 0
564	39:15:110830:79	Калининградская обл, г Калининград, ул Тихоненко, дом 29а	под индивидуальный жилой дом и хозяйственную постройку	1029 +/- 0
565	39:15:110830:80	Калининградская обл., г. Калининград, ул. Сосновый Бор, д. 3а	под индивидуальный жилой дом	499 +/- 0
566	39:15:110830:81	Калининградская обл, г Калининград, ул Тенистая Аллея	под существующие здания школы, мастерских УПК	8401 +/- 0
567	39:15:110830:82	Калининградская обл, г Калининград, ул Тихоненко, дом 23	под жилой дом	600 +/- 0
568	39:15:110830:86	Калининградская обл, г Калининград, ул Тихоненко, дом 5	под существующий многоквартирный дом	1740 +/- 0
569	39:15:110830:935	г. Калининград, мкр. Менделеево	Коммунальное обслуживание	200 +/- 4
570	39:15:110831:13	Калининградская область, г Калининград, ул Сержанта Мишина, 46	под существующий жилой дом	575
571	39:15:110831:19	обл. Калининградская, г. Калининград, ул. Сержанта Мишина, 40а	земли общего пользования	238 +/- 0

572	39:15:110831:195	Калининградская область, г. Калининград, ул. Цирковая. На земельном участке расположен многоквартирный дом № 16	под многоквартирный дом	1005 +/- 11
573	39:15:110831:2	Калининградская область, г. Калининград, ул Жуковского, 9б-9в	для организации подъезда к строящимся жилым домам	336
574	39:15:110831:20	Калининградская обл, г Калининград, ул Сержанта Мишина, 40а	под долю существующего жилого дома	73 +/- 0
575	39:15:110831:208	Калининградская область, г Калининград, ул Цирковая, на земельном участке расположен многоквартирный дом № 10-10А	под многоквартирный малоэтажный дом	1141 +/- 8
576	39:15:110831:21	обл. Калининградская, г. Калининград, ул. Сержанта Мишина, 40а	для ведения садово-огородного хозяйства	600 +/- 0
577	39:15:110831:210	Калининградская обл., г. Калининград, ул. Серж. Мишина; на земельном участке расположен многоквартирный дом № 36	под многоквартирный малоэтажный дом	634 +/- 6
578	39:15:110831:211	Калининградская обл., г. Калининград, ул. Серж. Мишина; на земельном участке расположен многоквартирный дом № 38 А	под многоквартирный малоэтажный дом	585 +/- 6
579	39:15:110831:213	Калининградская область, г. Калининград, ул. Колесная. На земельном участке расположен многоквартирный дом № 17	под многоквартирный малоэтажный дом	1120 +/- 10
580	39:15:110831:218	Калининградская	под	527 +/- 6

		область, г.Калининград, ул. Колесная. На земельном участке расположен многоквартирный дом № 25	многоквартирный малоэтажный дом	
581	39:15:110831:219	Калининградская обл., г Калининград, ул. Жуковского. На земельном участке расположен многоквартирный дом №7	под многоквартирный малоэтажный дом	1007 +/- 11
582	39:15:110831:230	Калининградская область, г. Калининград, ул. Цирковая, 24а	для строительства индивидуального жилого дома	500 +/- 8
583	39:15:110831:237	Российская Федерация, Калининградская обл., г. о. «Город Калининград», г. Калининград, ул. Цирковая, 26Б	Блокированная жилая застройка	250 +/- 6
584	39:15:110831:238	Российская Федерация, Калининградская обл., г. о. «Город Калининград», г. Калининград, ул. Цирковая, 26А	Блокированная жилая застройка	250 +/- 6
585	39:15:110831:242	Калининградская область, г Калининград, ул Цирковая	для индивидуального жилищного строительства	568 +/- 7
586	39:15:110831:25	Калининградская обл, г Калининград, ул Цирковая, 22 б	под существующий индивидуальный жилой дом	600 +/- 0
587	39:15:110831:28	Калининградская область, г Калининград, ул Цирковая, 22-а	под существующий индивидуальный жилой дом	565 +/- 8
588	39:15:110831:29	Калининградская обл, г Калининград, ул Колесная, дом 23	под существующий индивидуальный жилой дом	992 +/- 0
589	39:15:110831:3	Калининградская обл, г Калининград, ул Жуковского, дом 9а	под строительство индивидуального жилого дома	540 +/- 0
590	39:15:110831:32	обл. Калининградская, г. Калининград, ул.	под существующий индивидуальный жилой дом	484 +/- 8

		Сержанта Мишина, 40		
591	39:15:110831:35	Калининградская обл, г Калининград, ул Колесная, дом 21	земли общего пользования	270 +/- 0
592	39:15:110831:38	Калининградская обл, г Калининград, ул Колесная, 11	под существующий индивидуальный жилой дом	833 +/- 0
593	39:15:110831:4	Калининградская область, г Калининград, ул Сержанта Мишина, 44	под существующий жилой дом	88
594	39:15:110831:44	г. Калининград, ул. Жуковского, 9	под существующий индивидуальный жилой дом	572
595	39:15:110831:466	Калининградская обл, г. Калининград, ул. Колесная	для индивидуального жилищного строительства	1200 +/- 12
596	39:15:110831:476	Калининградская обл., г. Калининград, ул. Жуковского	Для индивидуального жилищного строительства	883 +/- 10
597	39:15:110831:51	Калининградская обл, г Калининград, ул Цирковая, дом 8а - 8	под существующий индивидуальный жилой дом	1118 +/- 0
598	39:15:110831:55	Калининградская обл, г Калининград, ул Цирковая, 18 а	под существующий индивидуальный жилой дом	659 +/- 0
599	39:15:110831:56	Калининградская обл, г Калининград, ул Жуковского, д 5	под существующий индивидуальный жилой дом	528 +/- 0
600	39:15:110831:57	Калининградская обл, г Калининград, ул Сержанта Мишина, 40	для обслуживания существующего индивидуального жилого дома	106 +/- 0
601	39:15:110831:58	Калининградская обл, г Калининград, ул Сержанта Мишина, 48	под существующий индивидуальный жилой дом	773 +/- 0
602	39:15:110831:64	Калининградская область, г Калининград, ул Колесная, 9	под существующий индивидуальный жилой дом	600
603	39:15:110831:66	Калининградская обл, г Калининград, ул Сержанта Мишина, д 32 б	земельные участки (территории) общего пользования	2224 +/- 0
604	39:15:110831:74	Калининградская обл, г Калининград, ул Сержанта Мишина,	под существующий индивидуальный жилой дом	870 +/- 0

605	39:15:110831:77	дом 34 Калининградская обл, г Калининград, ул Цирковая, дом 18	под существующий индивидуальный жилой дом	999 +/- 11.1
606	39:15:110831:79	Калининградская обл, г Калининград, ул Цирковая, дом 12 а	под существующий индивидуальный жилой дом	600 +/- 8.57
607	39:15:110831:80	Калининградская обл, г Калининград, ул Сержанта Мишина, 42	под существующий многоквартирный дом	815 +/- 10
608	39:15:110831:81	Калининградская обл, г Калининград, ул Серж. Мишина, дом 44а	под существующий индивидуальный жилой дом	835 +/- 10.1
609	39:15:110831:83	Калининградская область, г. Калининград, ул. Сержанта Мишина, д. 46а	под существующий индивидуальный жилой дом	649 +/- 8.92
610	39:15:110831:84	г.Калининград, ул. Цирковая, дом 22	под существующий многоквартирный дом	684 +/- 9.2
611	39:15:110831:85	г Калининград, ул Сержанта Мишина, дом 38	под многоквартирный дом	663 +/- 1.1
612	39:15:110831:86	г Калининград, ул Цирковая, дом 14	под многоквартирный дом	767 +/- 7
613	39:15:110831:89	Калининградская область, г. Калининград, ул. Колесная, 21	под обслуживание жилого дома индивидуального жилищного фонда по ул. Колесная, 21, находящегося в долевой собственности	247 +/- 6
614	39:15:110831:91	Калининградская область, г.Калининград, ул. Цирковая. На земельном участке расположен многоквартирный дом № 20.	под многоквартирный дом	952 +/- 5
615	39:15:110832:13	Калининградская обл, г Калининград, ул Отдельная, 10	для обслуживания доли существующего жилого дома	173 +/- 0
616	39:15:110832:14	Калининградская обл, г Калининград, ул Отдельная, д 10	под существующий индивидуальный жилой дом	216 +/- 0

617	39:15:110832:158	Калининградская обл., г. Калининград, ул. Отдельная. На земельном участке расположен многоквартирный дом №16	под многоквартирный дом	1313 +/- 10
618	39:15:110832:159	Российская Федерация, Калининградская обл., г. о. "Город Калининград", г. Калининград, ул. Отдельная, земельный участок 7	для индивидуального жилищного строительства	1000 +/- 9
619	39:15:110832:161	Калининградская обл., г. Калининград, ул. Отдельная. На земельном участке расположен многоквартирный дом №3	под многоквартирный дом	705 +/- 7
620	39:15:110832:21	Калининградская область, г Калининград, ул Отдельная, 9	под существующий индивидуальный жилой дом	621 +/- 1.1
621	39:15:110832:23	Калининградская обл, г Калининград, ул Тенистая Аллея, 69	под сад-огород	505 +/- 0
622	39:15:110832:29	Калининградская область, г Калининград, ул Отдельная, 10	под обслуживание существующего индивидуального жилого дома	278 +/- 0
623	39:15:110832:33	Калининградская область, г Калининград, ул Дубовая аллея, 5	под здания, строения и сооружения областного противотуберкулезного диспансера	74809 +/- 9.83
624	39:15:110832:419	Калининградская область, г Калининград, ул Тенистая аллея	для индивидуального жилищного строительства	1200 +/- 12
625	39:15:110832:45	Калининградская обл, г Калининград, ул Тенистая Аллея	для обслуживания многоквартирного дома по адресу ул. Тенистая аллея, 61-63 (сверхнормативная территория)	407 +/- 1.2
626	39:15:110832:5	Калининградская обл, г Калининград, ул Отдельная, дом 4	под существующий индивидуальный жилой дом	685 +/- 0.1



627	39:15:110832:53	Калининградская область, г. Калининград, ул. Отдельная, дом №1	под существующий многоквартирный дом	804 +/- 10
628	39:15:110832:56	Калининградская область, г. Калининград, ул.Отдельная. На земельном участке расположен многоквартирный дом № 12	под многоквартирный дом	672 +/- 7
629	39:15:110833:14	Калининградская обл, г Калининград, ул Белинского, дом 16а	под существующий индивидуальный жилой дом	754 +/- 0
630	39:15:110833:15	Калининградская область, г Калининград, ул Бассейная, д 35	под существующие здания, строения и строительство испытательной пожарной лаборатории	6178 +/- 3.6
631	39:15:110833:16	Калининградская область, г Калининград, ул Бассейная, д 35	под спортивную площадку	1437 +/- 3.3
632	39:15:110833:17	Калининградская область, г Калининград, ул Бассейная, д 35	дороги совместного использования	1164 +/- 0
633	39:15:110833:18	Калининградская обл, г Калининград, ул Художественная, 9-11	под существующий многоквартирный жилой дом со встроенным нежилым помещением	2245 +/- 0
634	39:15:110833:19	Калининградская область, г Калининград, ул Бассейная, д 33	под существующий многоквартирный дом	1613 +/- 1.43
635	39:15:110833:25	Калининградская обл., г. Калининград, ул. Воздушная	под многоквартирный дом	4705 +/- 24
636	39:15:110833:26	Калининградская область, г Калининград, ул Бассейная, д 27-29	под многоквартирный дом	1350 +/- 9
637	39:15:110833:265	Калининградская область, г Калининград, ул Художественная	для ведения садово-огородного хозяйства	700 +/- 11
638	39:15:110833:27	Калининградская область, г.	Торгово-административное	1133 +/- 9

		Калининград, ул. Воздушная	здание	
639	39:15:110833:4	Калининградская обл, г Калининград, ул Белинского, д 18	Среднеэтажная жилая застройка	1303 +/- 0
640	39:15:110833:453	Калининградская область, г. Калининград, ул. Художественная. На земельном участке расположен многоквартирный дом № 1-3	под многоквартирный малоэтажный дом	1644 +/- 32
641	39:15:110833:454	Калининградская область, г Калининград, ул Белинского, на земельном участке расположен многоквартирный дом №10-12	под многоквартирный малоэтажный дом	2275 +/- 12
642	39:15:110833:455	Калининградская область, г. Калининград, ул. Бассейная. На земельном участке расположен многоквартирный дом № 23-25	под многоквартирный малоэтажный дом	2080 +/- 12
643	39:15:110833:456	Калининградская область, г. Калининград, ул. Воздушная. На земельном участке расположен многоквартирный дом № 74-76	под многоквартирный малоэтажный дом	1530 +/- 17
644	39:15:110833:457	Калининградская область, г.Калининград, ул. Белинского. На земельном участке расположен многоквартирный дом № 6-8	под многоквартирный малоэтажный дом	1930 +/- 11
645	39:15:110833:458	Калининградская область, г. Калининград, ул. Воздушная. На земельном участке расположен многоквартирный дом	Малоэтажная многоквартирная жилая застройка	2035 +/- 14

646	39:15:110833:459	№ 70-72 Калининградская область, г. Калининград, ул. Белинского. На земельном участке расположен многоквартирный дом № 14-16	под многоквартирный малоэтажный дом	1765 +/- 11
647	39:15:110833:464	Калининградская область, г. Калининград, ул. Белинского, на земельном участке расположен многоквартирный дом 2-4	под многоквартирный малоэтажный дом	1980 +/- 13
648	39:15:110833:465	Калининградская область, г.Калининград, ул. Воздушная. На земельном участке расположен многоквартирный дом № 82-84	под многоквартирный малоэтажный дом	1185 +/- 9
649	39:15:110833:466	Калининградская область, г.Калининград, ул. Художественная. На земельном участке расположен многоквартирный дом № 5-7	под многоквартирный малоэтажный дом	1720 +/- 13
650	39:15:110833:467	Калининградская область, г. Калининград, ул. Бассейная. На земельном участке расположен многоквартирный дом № 31	под многоквартирный малоэтажный дом	3505 +/- 21
651	39:15:110833:469	Калининградская область, г. Калининград, ул. Белинского, д 14	среднеэтажная жилая застройка	1084 +/- 12
652	39:15:110833:472	Калининградская область, г. Калининград, ул. Белинского	под строительство многоквартирного дома	2063 +/- 24
653	39:15:110833:474	Калининградская область, г.Калининград, ул.	Коммунальное обслуживание	855 +/- 10

654	39:15:110833:475	Бассейная Калининградская область, г Калининград, ул Воздушная	под строительство многоквартирного дома	2055 +/- 43
655	39:15:110833:7	Калининградская область, г Калининград, ул Бассейная, д 31	под гараж	32 +/- 0
656	39:15:110834:1	Калининградская обл, г Калининград, ул Колесная, дом 2	под благоустройство и озеленение	150.7 +/- 0
657	39:15:110834:15	Калининградская обл, г Калининград, ул Менделеева, дом 29	под существующее здание учебно- методического образовательного центра	1276 +/- 0
658	39:15:110834:226	Калининградская область, г.Калининград, ул. Колесная. На земельном участке расположен многоквартирный дом № 16	под многоквартирный дом	1264 +/- 6
659	39:15:110834:227	Калининградская обл, г Калининград, ул Колесная. На земельном участке расположен многоквартирный дом № 14.	под многоквартирный дом	948 +/- 8
660	39:15:110834:230	Калининградская обл, г Калининград, ул Менделеева. На земельном участке расположен многоквартирный дом № 33А	под многоквартирный дом	804 +/- 9
661	39:15:110834:231	Калининградская область, г Калининград, ул Колесная, На земельном участке расположен многоквартирный дом № 6.	под многоквартирный дом	1129 +/- 9
662	39:15:110834:232	Калининградская область, г Калининград, ул Менделеева; на земельном участке	под многоквартирный малоэтажный дом	919 +/- 8

		расположен многоквартирный дом № 39		
663	39:15:110834:245	Калининградская область, г Калининград, ул Колесная	для индивидуального жилищного строительства	794 +/- 9
664	39:15:110834:26	Калининградская обл, г Калининград, ул Цирковая, дом 2	под одноэтажное учрежденческое здание	1008 +/- 0
665	39:15:110834:27	Калининградская обл, г Калининград, ул Колесная, 12	под существующий жилой дом	600 +/- 0
666	39:15:110834:28	Калининградская обл, г Калининград, ул Колесная, 4	под существующий индивидуальный жилой дом	823 +/- 0
667	39:15:110834:29	обл. Калининградская, г. Калининград, ул. Менделеева, 45	под существующий жилой дом	1142 +/- 0
668	39:15:110834:3	Калининградская обл, г Калининград, ул Колесная, дом 2	земли совместного использования	198 +/- 0
669	39:15:110834:30	Калининградская обл, г. Калининград, ул. Менделеева, д. 43	под существующий жилой дом	1470 +/- 0
670	39:15:110834:31	Калининградская область, г Калининград, ул Менделеева, 37	под существующий индивидуальный жилой дом	824
671	39:15:110834:32	Калининградская область, г Калининград, ул Менделеева, 27	под существующий индивидуальный жилой дом	983
672	39:15:110834:37	Калининградская обл, г Калининград, ул Менделеева	для благоустройства территории и организации подъезда к проектируемым индивидуальным жилым домам	1714 +/- 2.23
673	39:15:110834:38	Калининградская обл, г Калининград, ул Менделеева, дом 41	под существующий индивидуальный жилой дом	900 +/- 0
674	39:15:110834:4	Калининградская обл, г Калининград, ул Колесная, дом 2	для обслуживания 0,5 доли существующего жилого дома	204.3 +/- 0
675	39:15:110834:42	Калининградская область, г Калининград, ул Менделеева	под проезд совместного пользования	682

676	39:15:110834:43	Калининградская обл, г Калининград, ул Жуковского, 1а	под строительство индивидуального жилого дома	890 +/- 1.24
677	39:15:110834:45	Калининградская обл, г Калининград, ул Колесная, д 2 а	под существующий индивидуальный жилой дом	625 +/- 1.22
678	39:15:110834:461	Российская Федерация, Калининградская обл., г. Калининград, ул. Менделеева, д. 29	под существующее здание учебно- методического образовательного центра	94 +/- 3
679	39:15:110834:47	Калининградская обл, г Калининград, ул Менделеева, д 35	под существующий индивидуальный жилой дом	798 +/- 1.37
680	39:15:110834:49	Калининградская обл, г Калининград, ул Менделеева, д 33	под существующий индивидуальный жилой дом	803 +/- 0
681	39:15:110834:51	Калининградская обл, г Калининград, ул Колесная, д 8	под существующий жилой дом	947 +/- 1.34
682	39:15:110834:53	Калининградская обл, г Калининград, ул Менделеева, д 31	для индивидуального жилищного строительства	675 +/- 1.19
683	39:15:110834:55	Калининградская область, г Калининград, ул Колесная, 10	под существующий индивидуальный жилой дом	698
684	39:15:110834:57	Калининградская область, г Калининград, ул Менделеева, д 37 а	под многоквартирный среднеэтажный дом	3451 +/- 20.6
685	39:15:110834:6	Калининградская обл, г Калининград, ул Колесная, д 2	под 37/100 доли существующего жилого дома	194 +/- 0
686	39:15:110834:60	Калининградская обл., г. Калининград, ул. Менделеева, дом 47-49	под существующий многоквартирный дом	1564 +/- 13.8
687	39:15:110834:61	г. Калининград, ул. Цирковая, дом 6	под существующий индивидуальный жилой дом	616 +/- 8.7
688	39:15:110834:63	Калининградская область, городской округ город Калининград, город Калининград, улица Колесная, земельный участок 18	под существующий индивидуальный жилой дом	600 +/- 9
689	39:15:110834:64	Калининградская обл., г. Калининград, ул. Жуковского, №1	под существующий многоквартирный дом	770 +/- 10

690	39:15:110834:65	Калининградская обл, г Калининград, ул Цирковая. На земельном участке расположен жилой дом индивидуального жилищного фонда №4	под жилой дом индивидуального жилищного фонда	520 +/- 8
691	39:15:110834:68	Калининградская область, г. Калининград, ул. Колесная. На земельном участке расположен многоквартирный дом № 20-22	под многоквартирный дом	1245 +/- 13
692	39:15:110835:16	Калининградская обл, г Калининград, ул Радистов, дом 21	под существующий индивидуальный жилой дом	413
693	39:15:110835:17	Калининградская обл, г Калининград, ул Радистов, дом 23	под существующий индивидуальный жилой дом	436 +/- 0
694	39:15:110835:180	Калининградская область, г Калининград, ул Менделеева, на земельном участке расположен многоквартирный дом №60	под многоквартирный малоэтажный дом	600 +/- 7
695	39:15:110835:181	Калининградская область, г Калининград, ул Менделеева, на земельном участке расположен многоквартирный дом № 48	под многоквартирный малоэтажный дом	1243 +/- 9
696	39:15:110835:186	Калининградская область, г. Калининград, ул. Менделеева. На земельном участке расположен многоквартирный дом № 40А	под многоквартирный малоэтажный дом	695 +/- 7
697	39:15:110835:19	Калининградская обл, г Калининград, ул Менделеева, дом 44	малоэтажная жилая застройка (для благоустройства территории жилого дома индивидуального жилищного фонда	240 +/- 0

698	39:15:110835:2	Калининградская область, г Калининград, ул Радистов, 25а	по ул.Менделеева, 44) под существующий индивидуальный жилой дом	458
699	39:15:110835:20	Калининградская обл, г Калининград, ул Менделеева, дом 44	земли общего пользования, занятые строением жилого дома	312 +/- 0
700	39:15:110835:22	Калининградская обл, г Калининград, ул Менделеева, 58	под существующий индивидуальный жилой дом и существующий гараж	600 +/- 0
701	39:15:110835:30	Калининградская область, г Калининград, ул Радистов, 19	под существующий индивидуальный жилой дом	583
702	39:15:110835:32	Калининградская обл, г Калининград, ул Менделеева, дом 42	под существующий индивидуальный жилой дом	696 +/- 1.21
703	39:15:110835:37	Калининградская обл, г Калининград, ул Радистов, 15 а	под строительство многоквартирного дома	1141 +/- 0
704	39:15:110835:39	Калининградская обл, г Калининград, ул Радистов, дом 33	под существующий многоквартирный дом и строительство многоквартирного дома-пристройки	4728 +/- 0
705	39:15:110835:406	Российская Федерация, Калининградская область, г. Калининград, ул. Менделеева	Для индивидуального жилищного строительства	688 +/- 9
706	39:15:110835:41	Калининградская обл, г Калининград, ул Радистов, д 25	под существующий индивидуальный жилой дом	448 +/- 7.4
707	39:15:110835:43	Калининградская область, г. Калининград, ул. Менделеева, д. 46	под существующий многоквартирный дом	600 +/- 8.6
708	39:15:110835:44	г. Калининград, ул. Радистов, дом 13	под существующий многоквартирный дом	1100 +/- 11.6
709	39:15:110835:45	г. Калининград, ул. Радистов - ул. Белинского	территория совместного использования для существующих многоквартирных домов по ул.	703 +/- 9.3



			Радистов 13, 15, 17 и строящегося многоквартирного дома	
710	39:15:110835:46	г. Калининград, ул. Радистов, дом 15	под существующий многоквартирный дом	1008 +/- 11.1
711	39:15:110835:47	г Калининград, ул Менделеева, дом 50	под существующий многоквартирный дом	966 +/- 10.9
712	39:15:110835:48	Калининградская обл., г. Калининград, ул. Радистов, дом 17	под существующий многоквартирный дом	1145 +/- 11.8
713	39:15:110835:49	Калининградская обл, г Калининград, ул Менделеева, на земельном участке расположен многоквартирный дом 38-40	под существующий многоквартирный дом	980 +/- 11
714	39:15:110836:1002	Калининградская обл., г.Калининград, пер. Радистов. На земельном участке расположен жилой дом индивидуального жилищного фонда №3.	под жилой дом индивидуального жилищного фонда	640 +/- 5
715	39:15:110836:1010	Калининградская область, г. Калининград, ул. Добролюбова - ул. Красносельская	Среднеэтажная жилая застройка	3350 +/- 18
716	39:15:110836:1268	Калининградская область, г. Калининград, ул. Радистов	Строительство многоквартирного жилого дома 2-4 этажа, для благоустройства территории прилегающей к объекту строительства - многоквартирному жилому дому 2-4 этажа	766 +/- 7
717	39:15:110836:1271	Калининградская область, г Калининград, ул Радистов	под существующий жилой дом	167 +/- 6
718	39:15:110836:1272	Калининградская область, г Калининград, ул	под существующий жилой дом	609 +/- 7

719	39:15:110836:1274	Радистов. На земельном участке расположен жилой дом №24 г. Калининград, ул. Радистов; на земельном участке расположен многоквартирный дом № 20	под многоквартирный малоэтажный дом	1320 +/- 9
720	39:15:110836:1358	Калининградская область, г.Калининград, ул. Добролюбова - ул.Красносельская	под строительство многоквартирного дома	7450 +/- 34
721	39:15:110836:1362	Калининградская область, г Калининград, ул Красносельская	среднеэтажная жилая застройка	6418 +/- 28
722	39:15:110836:1367	Калининградская область, г Калининград, пер Воздушный	среднеэтажная жилая застройка (код 2.5)	1400 +/- 13
723	39:15:110836:15	Калининградская область, г Калининград, ул Белинского, 42, 44	под существующие многоквартирные многоэтажные дома	10704 +/- 0
724	39:15:110836:1711	Калининградская обл., г. Калининград, ул. Радистов	под принадлежащую на праве личной собственности блок-секцию	310 +/- 6
725	39:15:110836:1716	Калининградская область, г. Калининград, ул. Радистов	Для индивидуального жилищного строительства	456 +/- 6
726	39:15:110836:23	Калининградская обл, г Калининград, ул Радистов, дом 26	под жилой дом индивидуального жилищного фонда	854 +/- 0
727	39:15:110836:27	Калининградская область, г Калининград, пер Радистов, 9	под существующий жилой дом	1131 +/- 1.25
728	39:15:110836:29	Калининградская обл, г Калининград, ул Красносельская, д 79	под административно-бытовые здания и здание автомастерской	5912 +/- 3.26
729	39:15:110836:30	Калининградская обл, г Калининград, пер Радистов, дом 1	под существующий жилой дом	604 +/- 0
730	39:15:110836:33	Калининградская обл, г Калининград, ул	под существующий индивидуальный	879 +/- 1.15

731	39:15:110836:35	Радистов, дом 28 Калининградская область, г Калининград, ул Красносельская, 71 а	жилой дом под существующий многоквартирный дом	3220 +/- 2.64
732	39:15:110836:37	Калининградская обл, г Калининград, ул Белинского, дом 40	под существующий многоквартирный жилой дом со встроенно- пристроенными нежилыми помещениями	4766 +/- 0
733	39:15:110836:39	Калининградская область, г Калининград, пер Радистов, 7-а	под существующий индивидуальный жилой дом	662 +/- 1.19
734	39:15:110836:41	Калининградская обл, г Калининград, ул Радистов, д 30	под существующий индивидуальный жилой дом	837 +/- 1.18
735	39:15:110836:46	Калининградская обл, г Калининград, ул Радистов, 32	под существующий индивидуальный жилой дом	1024
736	39:15:110836:48	Калининградская обл, г Калининград, пер Радистов, дом 5	под существующий индивидуальный жилой дом	600 +/- 8.6
737	39:15:110836:51	Калининградская область, г. Калининград, ул. Радистов, д. 14	под существующий многоквартирный дом со встроенными торговыми помещениями	1546 +/- 13.8
738	39:15:110836:52	Калининградская обл, г Калининград, ул Красносельская, 79	Под строительство многоквартирного дома со встроенными административно- торговыми помещениями и с подземной автостоянкой со сносом существующего склада и автостоянки	5472 +/- 25.9
739	39:15:110836:53	Калининградская обл., г. Калининград, ул. Красносельская, 73 а	под многоквартирный дом	2264 +/- 16.7
740	39:15:110836:54	Калининградская область, г.Калининград, пер.Радистов, на земельном участке	под многоквартирный дом	1597 +/- 14

741	39:15:110836:55	расположен многоквартирный дом №2 Калининградская область, г. Калининград, ул. Радистов. На земельном участке расположен многоквартирный дом №18	под многоквартирный дом	1240 +/- 1
742	39:15:110836:56	Калининградская область, г Калининград, ул Радистов. На земельном участке расположен многоквартирный дом №16	под многоквартирный дом	1098 +/- 9
743	39:15:110836:58	Калининградская обл, г Калининград, ул Красносельская	для обслуживания многоквартирного дома по ул. Красносельской, 71А	400 +/- 12
744	39:15:110836:68	Калининградская область, г. Калининград, ул. Красносельская. На земельном участке расположен многоквартирный дом № 67А	под многоквартирный дом	3409 +/- 19
745	39:15:110836:69	Калининградская область, г. Калининград, ул. Красносельская. На земельном участке расположен многоквартирный дом № 67Б	под многоквартирный дом	3760 +/- 20
746	39:15:110837:103	Калининградская область, г Калининград	под принадлежащий ему на праве личной собственности индивидуальный жилой дом	699 +/- 9
747	39:15:110837:11	Калининградская область, г Калининград, ул Глазунова, д 32	под существующий жилой индивидуальный дом	761
748	39:15:110837:16	Калининградская обл, г Калининград, ул Ватутина, 19	под индивидуальный жилой дом	728 +/- 1.4

749	39:15:110837:17	Калининградская обл, г Калининград, ул Глазунова, 28	под существующий индивидуальный жилой дом	789 +/- 1.1
750	39:15:110837:18	Калининградская обл, г Калининград, ул Ватутина, д 37	под существующий индивидуальный жилой дом	770 +/- 0
751	39:15:110837:19	Калининградская обл, г Калининград, ул Глазунова, 24	под существующий индивидуальный жилой дом	853 +/- 0.1
752	39:15:110837:2	Калининградская обл, г Калининград, ул Глазунова, 26	под существующий жилой дом	796 +/- 0
753	39:15:110837:21	Калининградская область, г Калининград, ул Глазунова, 36	под существующий жилой индивидуальный дом	798
754	39:15:110837:23	Калининградская обл, г Калининград, ул Глазунова, дом 30	под существующий жилой дом	833 +/- 0.1
755	39:15:110837:25	Калининградская область, г Калининград, ул Ватутина, 39	под существующий индивидуальный жилой дом	675 +/- 1.28
756	39:15:110837:31	Калининградская обл, г Калининград, ул Глазунова, дом 38	под существующий индивидуальный жилой дом	702
757	39:15:110837:317	Калининградская область, г. Калининград, ул. Ватутина	для индивидуального жилищного строительства	723 +/- 6
758	39:15:110837:318		для индивидуального жилищного строительства	796 +/- 8
759	39:15:110837:33	Калининградская обл, г Калининград, ул Ватутина, д 21	под существующий многоквартирный дом	915 +/- 1.58
760	39:15:110837:35	Калининградская обл, г Калининград, ул Ватутина, дом 23	под существующий жилой дом	1004 +/- 1.58
761	39:15:110837:37	Калининградская обл, г Калининград, ул Глазунова, дом 34	под существующий индивидуальный жилой дом	801 +/- 9.9
762	39:15:110837:41	Калининградская область, г. Калининград, ул.Белинского. На земельном участке расположен многоквартирный дом № 32	под многоквартирный дом	764 +/- 10
763	39:15:110837:8	Калининградская обл,	под существующий	708 +/- 0

		г Калининград, ул Белинского, дом 36	жилой индивидуальный дом	
764	39:15:110837:9	Калининградская область, г Калининград, ул Глазунова, 20	под существующий жилой индивидуальный дом	813 +/- 0
765	39:15:110837:97	Калининградская область, г Калининград, ул Белинского, на земельном участке расположен многоквартирный дом № 34	под многоквартирный малоэтажный дом	791 +/- 8
766	39:15:110837:99	Калининградская область, г Калининград, ул Глазунова. На земельном участке расположен многоквартирный дом № 18	под многоквартирный малоэтажный дом	823 +/- 8
767	39:15:110838:10	г Калининград, ул Красносельская, дом 58	Среднеэтажная жилая застройка	1268 +/- 1.53
768	39:15:110838:11	г Калининград, ул Глазунова, дом 11	под существующий многоквартирный дом со встроенными административными помещениями	2172 +/- 1.79
769	39:15:110838:12	г Калининград, ул Красносельская, дом 56	под существующий многоквартирный дом	2230 +/- 2.35
770	39:15:110838:14	г Калининград, ул Белинского, дом 38	под существующий многоэтажный многоквартирный дом со встроено- пристроенными прочими помещениями и сбербанком	3033 +/- 2.56
771	39:15:110838:5	Калининградская обл, г Калининград, ул Красносельская, дом 60	под существующий жилой дом со встроенными помещениями гостиницы	1816 +/- 14.9
772	39:15:110838:6	Калининградская обл, г Калининград, ул Красносельская, 60а	под административное здание	668 +/- 0
773	39:15:110838:8	Калининградская обл, г Калининград, ул	под существующий многоквартирный	3610 +/- 2.62

		Добролюбова, дом 25	дом со встроенными прочими помещениями под существующий многоквартирный дом	2230 +/- 2.47
774	39:15:110838:9	г Калининград, ул Глазунова, дом 13	под существующий многоквартирный дом	
775	39:15:110839:1	Калининградская область, г Калининград, ул Саперная, 20	под существующий жилой дом и хозяйственную постройку	799
776	39:15:110839:10	Калининградская обл, г Калининград, ул Белинского, 24	под существующий индивидуальный жилой дом	600 +/- 0
777	39:15:110839:107	Калининградская область, г Калининград, ул Белинского, на земельном участке расположен многоквартирный дом № 26	под многоквартирный малоэтажный дом	631 +/- 6
778	39:15:110839:11	Калининградская обл, г Калининград, ул Саперная, дом 26	под существующий индивидуальный жилой дом	600
779	39:15:110839:111	Калининградская обл., г. Калининград, ул. Воздушная; на земельном участке расположен многоквартирный малоэтажный дом № 61	под многоквартирный малоэтажный дом	842 +/- 8
780	39:15:110839:114	Калининградская область, г Калининград, ул Добролюбова, д 17	для индивидуального жилищного строительства	600 +/- 9
781	39:15:110839:13	Калининградская обл, г Калининград, ул Саперная, дом 18	под существующий индивидуальный жилой дом	216 +/- 0
782	39:15:110839:14	Калининградская обл, г Калининград, ул Саперная, дом 18	нормативная придомовая территория	192 +/- 0
783	39:15:110839:16	г. Калининград, ул. Саперная, 12	под существующий индивидуальный жилой дом и гараж	600 +/- 0
784	39:15:110839:27	обл. Калининградская, г. Калининград, ул. Саперная, 28а	под существующий жилой дом	903 +/- 1.24
785	39:15:110839:29	Калининградская область, г	под существующий многоквартирный	880

		Калининград, ул Саперная, 24	дом	
786	39:15:110839:30	Калининградская область, г Калининград, ул Саперная, 18	под придомовую территорию	65
787	39:15:110839:34	обл. Калининградская, г. Калининград, ул. Добролюбова, 17 а	под строительство индивидуального жилого дома	670 +/- 1.18
788	39:15:110839:36	Калининградская обл, г Калининград, ул Белинского, 22	под существующий жилой дом	850 +/- 0
789	39:15:110839:4	Калининградская обл, г Калининград, ул Саперная, д 12а	под индивидуальный жилой дом	500 +/- 0
790	39:15:110839:40	Калининградская область, г. Калининград, ул. Саперная, д. 22	под существующий многоквартирный дом	785 +/- 9.8
791	39:15:110839:44	Российская Федерация, Калининградская область, городской округ город Калининград, город Калининград, улица Добролюбова, земельный участок 19/19А	под существующий индивидуальный жилой дом	600 +/- 8.6
792	39:15:110839:48	Калининградская область, г. Калининград, ул. Саперная, д. 28	под существующий индивидуальный жилой дом	600 +/- 8.6
793	39:15:110839:49	Калининградская обл, г Калининград, ул Саперная, дом 14	под существующий многоквартирный дом	867 +/- 1.14
794	39:15:110839:5	Калининградская обл, г Калининград, ул Саперная, дом 16	для строительства индивидуального жилого дома	600 +/- 0
795	39:15:110840:102	Калининградская обл, г Калининград, ул Белинского. На земельном участке расположен многоквартирный дом № 28.	под многоквартирный малоэтажный дом	778 +/- 7
796	39:15:110840:103	Калининградская область, г Калининград, ул Саперная. На земельном участке	под жилой дом индивидуального жилищного фонда	690 +/- 7



		расположен жилой дом индивидуального жилищного фонда № 23А		
797	39:15:110840:104	Калининградская область, г Калининград, ул Саперная, на земельном участке расположен многоквартирный дом № 25-27	под многоквартирный малоэтажный дом	631 +/- 6
798	39:15:110840:105	Калининградская обл, г Калининград, ул Ватутина; на земельном участке расположен многоквартирный дом № 28	под многоквартирный малоэтажный дом	1076 +/- 9
799	39:15:110840:107	Калининградская область, г Калининград, ул Саперная, на земельном участке расположен многоквартирный дом № 21	под многоквартирный малоэтажный дом	1079 +/- 9
800	39:15:110840:13	Калининградская область, г Калининград, ул Ватутина, 20	под строительство служебной автостоянки	231 +/- 0
801	39:15:110840:18	Калининградская область, г Калининград, ул Добролюбова, 21	под существующий жилой дом	657
802	39:15:110840:21	Калининградская обл, г Калининград, ул Ватутина, д 38 а, б	для благоустройства территории и организации подъезда проектируемым индивидуальным жилым домам	335 +/- 0
803	39:15:110840:22	Калининградская область, г Калининград, ул Саперная, 35	под существующий жилой дом	697
804	39:15:110840:23	Калининградская обл, г Калининград, ул Саперная, дом 23	под существующий индивидуальный жилой дом	900 +/- 0
805	39:15:110840:25	Калининградская обл, г Калининград, ул Саперная, дом 29	под жилой дом индивидуального жилищного фонда	783 +/- 0

806	39:15:110840:27	Калининградская область, г. Калининград, ул. Саперная, 17-19	под жилой дом индивидуального жилищного фонда	1320 +/- 0
807	39:15:110840:29	Калининградская обл, г Калининград, ул Ватутина, д 26	под существующий индивидуальный жилой дом и строительство бани	966 +/- 0
808	39:15:110840:31	Калининградская область, г Калининград, ул Саперная, 37	под существующий индивидуальный жилой дом и гараж	643
809	39:15:110840:33	Калининградская область, г Калининград, ул Ватутина, д 22	малоэтажная многоквартирная жилая застройка	2617 +/- 0
810	39:15:110840:35	Калининградская обл, г Калининград, ул Ватутина, 38	под существующий индивидуальный жилой дом	610 +/- 0
811	39:15:110840:37	Калининградская обл, г Калининград, ул Ватутина, дом 40	под существующий многоквартирный дом	690 +/- 0
812	39:15:110840:40	Калининградская обл, г Калининград, ул Саперная, дом 13	под существующий индивидуальный жилой дом	980 +/- 11
813	39:15:110840:43	Калининградская область, г. Калининград, ул. Ватутина, д. 30	под существующий многоквартирный дом	780 +/- 9.8
814	39:15:110840:46	Калининградская область, г. Калининград, ул. Ватутина. На земельном участке расположен многоквартирный дом № 34	под многоквартирный дом	945 +/- 11
815	39:15:110840:48	Калининградская обл, г. Калининград, ул. Добролюбова. На земельном участке расположен жилой дом № 23 с гаражом	под жилой дом индивидуального жилищного фонда	450 +/- 4
816	39:15:110840:49	Калининградская обл., г. Калининград, ул. Добролюбова, 23А-23Б	под существующий блокированный жилой дом индивидуального жилищного фонда	742 +/- 6
817	39:15:110840:5	Калининградская обл, г Калининград, ул Ватутина, дом 36	малоэтажная жилая застройка (под жилой дом индивидуального	600 +/- 0

818	39:15:110840:95	Калининградская обл., г. Калининград, ул. Ватутина. На земельном участке расположено административное здание, по адресу ул. Ватутина, 20	жилищного фонда) под существующее административное здание	311 +/- 5
819	39:15:110840:96	Калининградская обл., г. Калининград, ул. Ватутина	под проезд совместного использования к существующим административным зданиям, расположенным на земельных участках с кадастровыми номерами 39:15:110840:95 и 39:15:110840:97	71 +/- 4
820	39:15:110841:126	Калининградская область, г. Калининград, ул. Тихоненко. На земельном участке расположен многоквартирный дом № 14	под многоквартирный дом	1341 +/- 11
821	39:15:110841:130	Калининградская обл., г. Калининград, ул. Цирковая, 25	блокированный жилой дом 1-3 этажа с придомовым земельным участком	627 +/- 6
822	39:15:110841:131	Калининградская обл., г. Калининград, ул. Цирковая, 25	блокированный жилой дом 1-3 этажа с придомовым земельным участком	396 +/- 3
823	39:15:110841:132	Калининградская обл., г. Калининград, ул. Цирковая, 25	блокированный жилой дом 1-3 этажа с придомовым земельным участком	119 +/- 3
824	39:15:110841:133	Калининградская обл., г. Калининград, ул. Цирковая, 25	блокированный жилой дом 1-3 этажа с придомовым земельным участком	119 +/- 3
825	39:15:110841:134	Калининградская обл., г. Калининград, ул. Цирковая, 25	блокированный жилой дом 1-3 этажа с придомовым земельным участком	195 +/- 3
826	39:15:110841:135	Калининградская обл., г. Калининград, ул. Цирковая, 25	блокированный жилой дом 1-3 этажа с придомовым	120 +/- 3

827	39:15:110841:136	Калининградская обл, г. Калининград, ул. Цирковая,25	земельным участком блокированный жилой дом 1-3 этажа с придомовым земельным участком	120 +/- 3
828	39:15:110841:137	Калининградская обл., г. Калининград, ул. Цирковая,25	блокированный жилой дом 1-3 этажа с придомовым земельным участком	421 +/- 4
829	39:15:110841:138	Калининградская обл., г. Калининград, ул. Цирковая, 25	блокированный жилой дом 1-3 этажа с придомовым земельным участком	125 +/- 2
830	39:15:110841:139	Калининградская обл., г. Калининград, ул. Цирковая, 25	блокированный жилой дом 1-3 этажа с придомовым земельным участком	119 +/- 3
831	39:15:110841:140	Калининградская область, г. Калининград, ул. Серж. Мишина. На земельном участке расположен жилой дом индивидуального жилищного строительства №23	Для индивидуального жилищного строительства	1000 +/- 10
832	39:15:110841:145	Калининградская область, г Калининград, ул Тихоненко, на земельном участке расположен многоквартирный дом № 6	под многоквартирный малоэтажный дом	1040 +/- 8
833	39:15:110841:2	Калининградская обл, г Калининград, ул В.Дубинина	под строящиеся жилые дома	2323
834	39:15:110841:21	Калининградская обл, г Калининград, ул Сержанта Мишина, дом 25	под жилой дом индивидуального жилищного фонда	653 +/- 0
835	39:15:110841:33	Калининградская обл, г Калининград, ул Сержанта Мишина, д 31	под многоквартирный дом	709 +/- 1.4
836	39:15:110841:37	Калининградская область, г Калининград, ул Сержанта Мишина, 27	под существующий жилой дом	1003
837	39:15:110841:39	Калининградская обл, г Калининград, ул	под существующий многоквартирный	820 +/- 0

838	39:15:110841:46	Тихоненко, дом 16 Калининградская обл, г Калининград, ул Сержанта Мишина, 19	дом под существующий многоквартирный дом	700 +/- 0
839	39:15:110841:49	Калининградская область, г. Калининград, ул. Тихоненко, д. 20	под существующий многоквартирный дом	1020 +/- 11.2
840	39:15:110841:51	г Калининград, ул Тихоненко, дом 18	под существующий многоквартирный дом	984 +/- 11
841	39:15:110841:53	Калининградская область, г Калининград, ул Серж. Мишина, дом №21	под существующий жилой дом индивидуального жилого фонда	773 +/- 10
842	39:15:110841:55	Калининградская обл, г Калининград, ул Сержанта Мишина, на земельном участке расположен индивидуальный жилой дом №23а	под существующий индивидуальный жилой дом	600 +/- 9
843	39:15:110842:15	Калининградская обл, г Калининград, ул Сержанта Мишина, дом 22	Под существующий многоквартирный дом	1109 +/- 0
844	39:15:110842:19	Калининградская обл, г Калининград, ул Менделеева, дом 21	под существующий индивидуальный жилой дом	611 +/- 8.6
845	39:15:110842:202	Калининградская область, г. Калининград, ул. В.Дубинина. На земельном участке расположен многоквартирный дом № 18.	под многоквартирный дом	695 +/- 7
846	39:15:110842:203	Калининградская обл, г. Калининград, ул. Цирковая - ул. Серж. Мишина	под строительство многоквартирных домов	4105 +/- 18
847	39:15:110842:204	Калининградская обл, г. Калининград, ул. Цирковая - ул. Серж. Мишина	под строительство многоквартирных домов	5073 +/- 20
848	39:15:110842:205	Калининградская обл, г. Калининград, ул. Цирковая - ул. Серж. Мишина	проезд к земельным участкам под строительство многоквартирных домов	1058 +/- 15

849	39:15:110842:206	Калининградская область, г. Калининград, ул. Цирковая.	под жилой дом индивидуального жилищного фонда, находящийся в долевой собственности по ул. Цирковой, 1-1А	458 +/- 6
850	39:15:110842:207	Калининградская область, г. Калининград, ул. В.Дубинина. На земельном участке расположен многоквартирный дом № 6.	под многоквартирный дом	1205 +/- 10
851	39:15:110842:25	Калининградская обл, г Калининград, ул Цирковая, 9	под жилой дом индивидуального жилого фонда	819 +/- 0.1
852	39:15:110842:27	обл. Калининградская, г. Калининград, ул. Менделеева, 17	под существующее здание дома детского творчества	1797 +/- 0
853	39:15:110842:278	Калининградская обл., г.Калининград, ул.Цирковая	для благоустройства территории жилого дома индивидуального жилищного фонда по ул. Цирковой, 3	110 +/- 6
854	39:15:110842:284	Калининградская область, г Калининград, ул Цирковая, на земельном участке расположен многоквартирный дом № 11	под многоквартирный малоэтажный дом	780 +/- 7
855	39:15:110842:286	Калининградская область, г Калининград, ул В.Дубинина, на земельном участке расположен многоквартирный дом № 8	под многоквартирный малоэтажный дом	1270 +/- 10
856	39:15:110842:291	Калининградская область, г Калининград, ул Сержанта Мишина, на земельном участке расположен многоквартирный дом № 26	под многоквартирный малоэтажный дом	623 +/- 6

857	39:15:110842:292	Калининградская область, г Калининград, ул Сержанта Мишина, на земельном участке расположен многоквартирный дом № 28	под многоквартирный малоэтажный дом	1187 +/- 9
858	39:15:110842:294	Калининградская область, г Калининград, ул Цирковая, на земельном участке расположен многоквартирный дом № 15	под многоквартирный малоэтажный дом	683 +/- 7
859	39:15:110842:3	Калининградская обл, г Калининград, ул Цирковая, 1а	под принадлежащую на праве личной собственности 1/2 долю жилого дома	601 +/- 0
860	39:15:110842:30	Калининградская обл, г Калининград, ул В.Дубинина, дом 12	под существующий многоквартирный дом	600 +/- 0
861	39:15:110842:34	г Калининград, ул В.Дубинина, 10	под существующий индивидуальный жилой дом и строящийся гараж	1611 +/- 1.64
862	39:15:110842:36	Калининградская обл, г Калининград, ул Менделеева, д 19	под существующий индивидуальный жилой дом	600 +/- 0
863	39:15:110842:38	Калининградская обл, г Калининград, ул В.Дубинина, дом 14	под существующий индивидуальный жилой дом	600 +/- 0
864	39:15:110842:42	обл. Калининградская, г. Калининград, ул. Цирковая, 3	под существующий индивидуальный жилой дом	600 +/- 1.18
865	39:15:110842:44	Калининградская обл, г Калининград, ул В.Дубинина, дом 16	под жилой дом индивидуального жилищного фонда	600 +/- 0
866	39:15:110842:48	Калининградская обл, г Калининград, ул Цирковая, дом 13	под существующий индивидуальный жилой дом	668 +/- 9
867	39:15:110842:53	г. Калининград, ул Серж. Мишина, дом 24	под существующий многоквартирный дом	1021 +/- 11.2
868	39:15:110842:54	г. Калининград, ул. Сержанта Мишина, дом 30	под многоквартирный дом	1065 +/- 1.46
869	39:15:110842:58	Калининградская область, г.Калининград, ул.	под многоквартирный дом	613 +/- 2

		Серж. Мишина. На земельном участке расположен многоквартирный дом № 32		
870	39:15:110842:618	Калининградская обл., г. Калининград, ул. Серж. Мишина	Для индивидуального жилищного строительства	696 +/- 9
871	39:15:110843:24	Калининградская обл, г Калининград, ул Тенистая Аллея, дом 35	среднеэтажная жилая застройка	3301 +/- 15
872	39:15:110843:28	Калининградская область, г Калининград, ул Млечная, 4	под существующий индивидуальный жилой дом	568
873	39:15:110843:31	Калининградская область, г Калининград, ул Млечная, 7	под строительство индивидуального жилого дома	600
874	39:15:110843:32	Калининградская обл, г Калининград, ул Тенистая Аллея, 39Б	под существующее здание храма и жилые постройки	25872 +/- 0
875	39:15:110843:33	Калининградская область, г Калининград, ул Млечная, 5	под существующий жилой дом	600
876	39:15:110843:34	Калининградская область, г Калининград, ул Тенистая Аллея, 37а	под существующий индивидуальный жилой дом	909 +/- 1.1
877	39:15:110843:35	Калининградская обл., г. Калининград, ул. Млечная, 3	под строительство блокированного многоквартирного (2-х квартирного) жилого дома	600 +/- 1.25
878	39:15:110843:36	Калининградская обл, г Калининград, ул Млечная, 9	под строительство индивидуального жилого дома	600 +/- 0
879	39:15:110843:37	Калининградская обл, г Калининград, ул Тенистая Аллея, 37 б	под строительство индивидуального жилого дома	500 +/- 0
880	39:15:110843:40	Российская Федерация, Калининградская обл., г. о. "Город Калининград", г. Калининград, ул. Тенистая аллея, земельный участок 41	под строительство индивидуального жилого дома	1000 +/- 1.6
881	39:15:110843:47	Калининградская	под существующий	1000 +/- 0



		область, г. Калининград, ул. Тенистая Аллея, д. 37	многоквартирный дом со встроенными нежилыми помещениями	
882	39:15:110843:598	Калининградская обл, г Калининград, ул Тенистая аллея. На земельном участке расположен многоквартирный дом № 39.	под многоквартирный дом	1875 +/- 14
883	39:15:110843:653	Калининградская область, г Калининград, ул Тенистая аллея	среднеэтажная жилая застройка	4900 +/- 47
884	39:15:110843:654	Калининградская область, г Калининград, ул Тенистая аллея	малоэтажная многоквартирная жилая застройка	2380 +/- 13
885	39:15:110843:655	Калининградская область, г Калининград, ул Млечная	для индивидуального жилищного строительства	825 +/- 7
886	39:15:110843:658	Калининградская область, г Калининград, ул Галактическая	многоэтажная жилая застройка (высотная застройка)	4569 +/- 25
887	39:15:110843:659	Калининградская область, г Калининград, ул Галактическая	объекты гаражного назначения	459 +/- 9
888	39:15:110843:660	Калининградская область, г Калининград, ул Галактическая	среднеэтажная жилая застройка	3521 +/- 24
889	39:15:110843:661	Калининградская область, г Калининград, ул Галактическая	среднеэтажная жилая застройка	3404 +/- 24
890	39:15:110843:662	Калининградская область, г Калининград, ул Брусничная	среднеэтажная жилая застройка	3535 +/- 23
891	39:15:110843:663	Калининградская область, г Калининград, ул Брусничная	среднеэтажная жилая застройка	3714 +/- 26
892	39:15:110843:664	Калининградская область, г Калининград, ул Галактическая	среднеэтажная жилая застройка	3818 +/- 21
893	39:15:110843:665	Калининградская	многоэтажная жилая	4585 +/- 28

		область, г Калининград, ул Брусничная	застройка (высотная застройка)	
894	39:15:110843:666	Калининградская область, г Калининград, ул Брусничная	среднеэтажная жилая застройка	5520 +/- 19
895	39:15:110843:668	Калининградская область, г Калининград, ул Галактическая	Коммунальное обслуживание (под КНС)	79 +/- 2
896	39:15:110843:669	Калининградская область, г Калининград, ул Галактическая	объекты гаражного назначения	72 +/- 3
897	39:15:110843:670	Калининградская область, г Калининград, ул Галактическая	объекты гаражного назначения	203 +/- 7
898	39:15:110843:677	Калининградская область, г Калининград, ул Галактическая	многоэтажная жилая застройка (высотная застройка)	3435 +/- 30
899	39:15:110843:678	Калининградская область, г Калининград, ул Млечная	для индивидуального жилищного строительства	1150 +/- 9
900	39:15:110843:8	Калининградская область, г Калининград, ул Млечная, 8	для строительства индивидуального жилого дома	600
901	39:15:110843:868	Российская Федерация, Калининградская обл., г. Калининград, ул. Млечная	Блокированная жилая застройка	668 +/- 11
902	39:15:110843:869	Калининградская область, г. Калининград, ул. Млечная	Для индивидуального жилищного строительства	629 +/- 7
903	39:15:110844:11	Калининградская обл, г Калининград, ул Воздушная, дом 62- 62а	под долю существующего жилого дома.	587 +/- 7
904	39:15:110844:13	Калининградская область, г Калининград, ул Воздушная, д 30а-32	под жилой дом индивидуального жилищного фонда, находящийся в долевой собственности	827 +/- 0
905	39:15:110844:18	Российская Федерация,	для индивидуального	555 +/- 6

		Калининградская область, г. о. "Город Калининград", г Калининград, ул Воздушная, 64	жилищного строительства	
906	39:15:110844:19	Калининградская обл, г Калининград, ул Белинского, д 3	под индивидуальный жилой дом	600 +/- 0.1
907	39:15:110844:3	Калининградская обл, г Калининград, ул Белинского, дом 9	под существующий жилой дом	600 +/- 0
908	39:15:110844:30	Калининградская обл, г Калининград, ул Белинского, д 15	под существующий индивидуальный жилой дом	664 +/- 0
909	39:15:110844:33	Калининградская область, г Калининград, ул Белинского, 5	для благоустройства территории жилого дома индивидуального жилищного фонда по ул.Белинского,5	425 +/- 0.3
910	39:15:110844:35	Калининградская область, г Калининград, ул Белинского, д 5	под существующий индивидуальный жилой дом	297 +/- 0
911	39:15:110844:36	Россия, Калининградская обл., г. Калининград, ул. Белинского, 5	Для обслуживания существующего жилого дома	145 +/- 0.3
912	39:15:110844:37	Российская Федерация, Калининградская область, г.о. "Город Калининград", г Калининград, ул Воздушная, земельный участок 52	под существующий индивидуальный жилой дом	800 +/- 10
913	39:15:110844:403	Калининградская область, г.Калининград, ул. Красносельская	под устройство автостоянки к магазину по ул. Красносельской, 26	352 +/- 5
914	39:15:110844:404	Калининградская обл, г Калининград, ул Белинского. На земельном участке расположен многоквартирный дом № 19	под существующий многоквартирный дом	2620 +/- 13
915	39:15:110844:405	Калининградская обл, г Калининград, ул Воздушная. На земельном участке расположен	Под существующие встроенно - пристроенные помещения магазина	2030 +/- 11

		многоквартирный дом № 66А		
916	39:15:110844:408	Калининградская область, г Калининград, ул Воздушная, на земельном участке расположен многоквартирный дом	под многоквартирный малоэтажный дом	1037 +/- 8
917	39:15:110844:42	Калининградская обл, г Калининград, ул Белинского, д 5	под садово-огородное хозяйство	563 +/- 0
918	39:15:110844:55	Калининградская область, г Калининград, ул Белинского, д 11	под существующий индивидуальный жилой дом	600 +/- 0
919	39:15:110844:59	Калининградская обл, г Калининград, ул Белинского, 1	под существующий жилой дом	1615 +/- 1.9
920	39:15:110844:6	Калининградская область, г Калининград, ул Белинского, 17	под индивидуальный жилой дом, неоконченный строительством	728
921	39:15:110844:61	Калининградская область, г Калининград, ул Воздушная, 48-50	под существующий индивидуальный жилой дом	1983 +/- 1.5
922	39:15:110844:66	Калининградская обл, г Калининград, ул Белинского, дом 5	под обслуживание существующего жилого дома	167 +/- 0.3
923	39:15:110844:68	Калининградская обл, г Калининград, ул Красносельская, дом 17а	под существующее здание магазина	1063 +/- 0
924	39:15:110844:7	Калининградская обл, г Калининград, ул Белинского	для завершения строительства 28 квартир жилого дома	3169 +/- 0
925	39:15:110844:74	Калининградская обл, г Калининград, ул Воздушная, дом 60	под существующий жилой дом	930 +/- 0
926	39:15:110844:76	Калининградская обл, г Калининград, ул Воздушная, д 44-46	под существующий индивидуальный жилой дом	1028 +/- 0
927	39:15:110844:79	Калининградская область, г Калининград, ул Воздушная, 56	под существующий индивидуальный жилой дом	1143
928	39:15:110844:81	Калининградская область, г Калининград, ул	Жилая застройка	1437 +/- 1.61

929	39:15:110844:83	Воздушная, 34-36 Калининградская область, г. Калининград, ул. Воздушная, д. 38	под существующий многоквартирный дом	1387 +/- 0
930	39:15:110844:85	Калининградская обл, г Калининград, ул Белинского, д. 13	под существующий индивидуальный жилой дом	960 +/- 10.8
931	39:15:110844:87	Калининградская обл, г Калининград, ул Белинского	под существующий многоквартирный жилой дом	844 +/- 50.8
932	39:15:110844:88	Калининградская обл, г Калининград, ул Красносельская, дом 28	под существующий многоквартирный дом	770 +/- 9.71
933	39:15:110844:89	Калининградская область, г. Калининград, ул Красносельская, 26	Под магазин	627 +/- 9
934	39:15:110844:9	Российская Федерация, Калининградская область, г.о. "Город Калининград", г Калининград, ул Воздушная, 64А	Для индивидуального жилищного строительства	587 +/- 8
935	39:15:110844:95	Калининградская область, г. Калининград, ул. Воздушная. На земельном участке расположен многоквартирный дом №30	под существующий многоквартирный дом	918 +/- 11
936	39:15:110845:1	Калининградская обл, г Калининград, ул Белинского, дом 27а	под индивидуальный жилой дом	459 +/- 0
937	39:15:110845:10	Калининградская область, г. Калининград, ул. Саперная, 10 а	под существующий индивидуальный жилой дом	634 +/- 0
938	39:15:110845:13	Калининградская область, г Калининград, ул Белинского, 29	под существующий жилой дом	513 +/- 0
939	39:15:110845:18	Калининградская область, г Калининград, ул Воздушная, д 49	под существующий индивидуальный жилой дом	511 +/- 0
940	39:15:110845:21	Калининградская обл, г Калининград, ул Воздушная, 41	под многоквартирный дом	732 +/- 1.29

941	39:15:110845:24	Калининградская область, г Калининград, ул Воздушная, 43а	под существующий индивидуальный жилой дом	749 +/- 0
942	39:15:110845:26	Калининградская обл, г Калининград, ул Воздушная, д 43 б	под существующий жилой дом	700 +/- 1.33
943	39:15:110845:28	Калининградская область, г Калининград, ул Воздушная, 43 б	под обслуживание существующего жилого дома	77 +/- 0.62
944	39:15:110845:280	Россия, Калининградская обл., г. Калининград, ул. Воздушная	под существующий индивидуальный жилой дом, для обслуживания существующего индивидуального жилого дома, для обслуживания существующего индивидуального жилого дома по ул. Воздушная,47, для обслуживания существующего жилого дома	997 +/- 9
945	39:15:110845:29	Калининградская обл, г Калининград, ул Саперная, дом 8	под существующий многоквартирный дом	970 +/- 10.9
946	39:15:110845:33	Калининградская обл., г. Калининград, ул. Саперная, на земельном участке расположен жилой дом индивидуального жилищного фонда № 6	под жилой дом индивидуального жилищного фонда	1000 +/- 11
947	39:15:110845:35	Калининградская область, г.Калининград, ул.Саперная, на земельном участке расположен многоквартирный дом № 10.	под многоквартирный дом	1117 +/- 12
948	39:15:110845:6	Калининградская обл, г Калининград, ул Саперная, дом 4	под строительство индивидуального жилого дома	500 +/- 0
949	39:15:110845:64	Калининградская область, г Калининград, ул Воздушная; на	под многоквартирный малоэтажный дом	834 +/- 8

		земельном участке расположен многоквартирный дом № 43		
950	39:15:110845:67	Российская Федерация, Калининградская область, г.о. "Город Калининград", г. Калининград, ул. Воздушная, 45А	Под существующий индивидуальный жилой дом	572 +/- 8
951	39:15:110845:68	Калининградская область, г.Калининград, ул.Воздушная, д.45	Под существующий индивидуальный жилой дом	505 +/- 8
952	39:15:110845:9	Калининградская обл, г Калининград, ул Белинского, дом 27	под существующий жилой дом	843 +/- 0
953	39:15:110846:1	Калининградская обл, г Калининград, ул Сержанта Мишина, дом 15а	под существующий индивидуальный жилой дом	589 +/- 0.1
954	39:15:110846:10	г.Калининград, ул. Сержанта Мишина, дом №11	под существующий многоквартирный дом	1616 +/- 14
955	39:15:110846:11	Калининградская область, г. Калининград, ул. В.Дубинина, д. 29	под существующий многоквартирный дом	744 +/- 10
956	39:15:110846:12	Калининградская обл., г. Калининград, ул. Тенистая аллея, на земельном участке расположено здание городской больницы №6, адрес: ул.Тенистая аллея, 28- 30	Под нежилые здания, для размещения гостиницы	8690 +/- 33
957	39:15:110846:13	Калининградская область, г.Калининград, ул. Тенистая аллея, на земельном участке расположен многоквартирный дом № 26	под многоквартирный дом	1226 +/- 12
958	39:15:110846:4	Калининградская обл, г Калининград, ул Тихоненко, 4	под существующий индивидуальный жилой дом	659 +/- 1.38
959	39:15:110846:6	Калининградская обл, г Калининград, ул В.Дубинина, 35	под многоквартирный дом	822 +/- 0

960	39:15:110846:63	Калининградская обл., г. Калининград, ул. Серж. Мишина; на земельном участке расположен многоквартирный дом № 15	под многоквартирный малоэтажный дом	1610 +/- 11
961	39:15:110846:65	Калининградская обл., г. Калининград, ул. В.Дубинина; на земельном участке расположен многоквартирный дом № 31	под многоквартирный малоэтажный дом	1000 +/- 10
962	39:15:110846:66	Калининградская обл., г. Калининград, ул. В.Дубинина; на земельном участке расположен многоквартирный дом № 33	под многоквартирный малоэтажный дом	1306 +/- 10
963	39:15:110846:8	Калининградская обл, г Калининград, ул Серж.Мишина, 13	под существующий индивидуальный жилой дом	795 +/- 9.9
964	39:15:110846:9	Калининградская область, г. Калининград, ул. Тенистая аллея	под строительство 3-этажного многоквартирного дома	650 +/- 9
965	39:15:110847:1	обл. Калининградская, г. Калининград, ул. Белинского, 61А	под многоквартирный дом	2916
966	39:15:110847:11	Калининградская обл, г Калининград, ул Радистов, дом 12	под существующий многоквартирный дом	1068 +/- 11
967	39:15:110847:12	Калининградская обл, г Калининград, ул Радистов, дом 10	под существующий многоквартирный дом	1314 +/- 13
968	39:15:110847:14	Калининградская область, г. Калининград, ул. Радистов. На земельном участке расположен многоквартирный дом № 6	под многоквартирный дом	1093 +/- 4
969	39:15:110847:360	Калининградская область, г.Калининград, ул. Радистов. На земельном участке расположен	под многоквартирный дом	1089 +/- 6



970	39:15:110847:361	многоквартирный дом № 8 Калининградская обл, г Калининград, ул Радистов. На земельном участке расположен многоквартирный дом	под многоквартирный дом	862 +/- 7
971	39:15:110847:364	Калининградская область, г. Калининград, ул. Матросская. На земельном участке расположен многоквартирный дом №2	под многоквартирный дом	695 +/- 6
972	39:15:110847:379	Калининградская область, г Калининград, пер Воздушный	Среднеэтажная жилая застройка	2770 +/- 18
973	39:15:110847:490	Калининградская область, г. Калининград, ул. Белинского, 55-63	под многоквартирный дом по ул. Белинского, 55-63	5357 +/- 26
974	39:15:110847:491	Калининградская обл., г. Калининград, пер. Воздушному, 9- 11	под многоквартирный дом по пер. Воздушному, 9-11	2815 +/- 14
975	39:15:110847:492	Калининградская обл., г. Калининград, пер. Воздушному, 7	под многоквартирный дом по пер. Воздушному, 7	4095 +/- 19
976	39:15:110847:493	Калининградская обл., г. Калининград, ул. Матросской, 4	под многоквартирный дом по ул. Матросской, 4	1325 +/- 11
977	39:15:110847:494	Калининградская обл., г. Калининград, ул. Воздушной, 21-31	под многоквартирный дом по ул. Воздушной, 21-31	5354 +/- 20
978	39:15:110847:5	Калининградская обл, г Калининград, пер Воздушный	под существующий 46-ти квартирный жилой дом со встроенными административными помещениями , автостоянкой	4161 +/- 0
979	39:15:110847:9	Калининградская обл, г Калининград, ул Радистов, дом 4	под существующий многоквартирный дом	1170 +/- 12
980	39:15:110848:1	Калининградская обл,	под существующие	3341 +/- 0

		г Калининград, ул Белинского- ул.Красносельская	здания, строения, сооружения	
981	39:15:110848:155	Калининградская обл., г. Калининград, ул. Красносельская - ул. Белинского - ул. Воздушная - пер. Воздушный	среднеэтажная жилая застройка	10463 +/- 37
982	39:15:110848:3	Калининградская обл, г Калининград, пер Воздушный, дом 4	под существующий многоквартирный дом	1970 +/- 16
983	39:15:110849:10	Калининградская обл, г Калининград, ул Белинского, д. 45	сверхнормативная придомовая территория	257
984	39:15:110849:11	Калининградская обл, г Калининград, ул Красносельская, дом 34	Малоэтажная многоквартирная жилая застройка	840 +/- 0.1
985	39:15:110849:13	Калининградская обл, г Калининград, ул Глазунова, дом 7-7а, ул. Красносельская,36- 40-а	под существующий многоквартирный жилой дом со встроенными нежилыми помещениями	5397 +/- 0
986	39:15:110849:15	Калининградская обл, г. Калининград, ул. Глазунова, д 7 Б	Под существующий многоквартирный дом	1654 +/- 1.84
987	39:15:110849:17	Калининградская область, г Калининград, ул Красносельская, 42	под многоквартирный дом	774 +/- 9.7
988	39:15:110849:18	Калининградская обл., г.Калининград, ул.Глазунова, на земельном участке расположен многоквартирный дом №3	под многоквартирный дом	673 +/- 9
989	39:15:110849:19	Калининградская область, г. Калининград, ул. Красносельская. На земельном участке расположен многоквартирный дом № 44	под многоквартирный дом	529 +/- 8
990	39:15:110849:197	Калининградская обл., г. Калининград, ул. Красносельская	для благоустройства территории жилого дома индивидуального жилищного фонда	250 +/- 5

991	39:15:110849:201	Калининградская область, г Калининград, ул Красносельская	по ул. Красносельской, 30Б для индивидуального жилищного строительства	943 +/- 9
992	39:15:110849:3	Калининградская обл, г Калининград, ул Красносельская, дом 30а	под индивидуальный жилой дом	644 +/- 0.1
993	39:15:110849:6	Калининградская область, г Калининград, ул Красносельская, 30б	для строительства индивидуального жилого дома	570 +/- 0
994	39:15:110849:8	Калининградская обл, г Калининград, ул. Белинского, д 45	нормативная придомовая территория под долю существующего жилого дома и строящегося гаража	113
995	39:15:110849:9	Калининградская обл, г Калининград, ул Белинского, д 45	под существующий индивидуальный жилой дом	376
996	39:15:110850:10	Калининградская обл, г Калининград, ул Ватутина, дом 18	деловое управление	530
997	39:15:110850:13	Калининградская обл, г Калининград, ул Саперная, дом 13а	под жилой дом индивидуального жилищного фонда	644 +/- 0
998	39:15:110850:15	Калининградская обл, г Калининград, ул Саперная, д. 9	под существующий индивидуальный жилой дом	600 +/- 1.26
999	39:15:110850:16	Калининградская обл., г. Калининград, ул. Ватутина, 10	под существующий индивидуальный жилой дом	600 +/- 0
1000	39:15:110850:17	Калининградская обл, г Калининград, ул Белинского, дом 35	под неоконченный строительством индивидуальный жилой дом	547
1001	39:15:110850:18	г. Калининград, ул. Воздушная, 39 Б	под существующий индивидуальный жилой дом	995 +/- 1.32
1002	39:15:110850:2	Калининградская обл, г Калининград, ул Белинского, 33	под жилой дом индивидуального жилищного фонда	567 +/- 0
1003	39:15:110850:22	Калининградская область, г. Калининград, ул. Саперная, д. 5	под существующий многоквартирный дом	910 +/- 0
1004	39:15:110850:25	Калининградская обл., г Калининград,	под существующий индивидуальный	1274 +/- 12.5

1005	39:15:110850:3	ул Саперная, дом 7 Калининградская обл, г Калининград, ул Белинского, 33	жилой дом под благоустройство территории	140
1006	39:15:110850:31	Калининградская обл, г Калининград, ул Воздушная, на земельном участке расположен жилой дом № 39А	под существующий многоквартирный дом	1145 +/- 12
1007	39:15:110850:316	Российская Федерация, Калининградская область, г. Калининград, ул. Ватутина, д. 16	Для индивидуального жилищного строительства	1078 +/- 11
1008	39:15:110850:319	Калининградская обл., г. Калининград, ул. Ватутина, 12-а	Для индивидуального жилищного строительства	723 +/- 9
1009	39:15:110850:33	г Калининград, ул Саперная, дом 3	под существующий многоквартирный дом	1097 +/- 11.6
1010	39:15:110850:34	Калининградская обл, г. Калининград, ул. Ватутина. На земельном участке расположен жилой дом индивидуального жилищного фонда №12	под жилой дом индивидуального жилищного фонда	740 +/- 10
1011	39:15:110850:35	Калининградская обл., г.Калининград, ул.Ватутина. На земельном участке расположен многоквартирный дом №8	для индивидуального жилищного строительства	700 +/- 5
1012	39:15:110850:36	Калининградская область, город Калининград, улица Ватутина, земельный участок 6	Для индивидуального жилищного строительства	644 +/- 5
1013	39:15:110850:4	Калининградская область, г Калининград, ул Белинского, 33а	под жилой дом индивидуального жилищного фонда	613
1014	39:15:110850:5	Калининградская обл, г Калининград, ул Белинского, 33	под благоустройство	176
1015	39:15:110850:90	Калининградская обл., г. Калининград,	под жилой дом индивидуального	1000 +/- 7

		ул. Ватутина. На земельном участке расположен жилой дом индивидуального жилищного фонда №14	жилищного фонда	
1016	39:15:110850:93	Калининградская область, г. Калининград, ул. Ватутина.	для благоустройства территории жилого дома индивидуального жилищного фонда	142 +/- 5
1017	39:15:110850:95	Калининградская обл., г. Калининград, ул. Ватутина, 8а-10а	малоэтажная жилая застройка (индивидуальное жилищное строительство; размещение дачных домов и садовых домов)	1617 +/- 14
1018	39:15:110851:11	Калининградская обл, г Калининград, ул Глазунова, д. 2	для обслуживания доли существующего жилого дома	57
1019	39:15:110851:12	Калининградская обл, г Калининград, ул Глазунова, д. 2	для обслуживания доли существующего жилого дома	129
1020	39:15:110851:13	Калининградская область, г. Калининград, ул. Глазунова, д. 2	для благоустройства территории жилого дома индивидуального жилищного фонда по ул.Глазунова,2	293
1021	39:15:110851:14	Калининградская обл, г Калининград, ул Ватутина, д. 7	под существующий индивидуальный жилой дом	918
1022	39:15:110851:17	Калининградская обл, г Калининград, ул Глазунова, д. 8	под существующий индивидуальный жилой дом	813
1023	39:15:110851:19	Калининградская обл, г Калининград, ул Глазунова, д. 10	под существующий индивидуальный жилой дом	983 +/- 0
1024	39:15:110851:21	Калининградская обл, г Калининград, ул. Белинского, дом 41	под существующий многоквартирный дом	1225 +/- 0
1025	39:15:110851:23	г.Калининград, ул. Глазунова, дом 12	под существующий многоквартирный дом	779 +/- 1.29
1026	39:15:110851:4	Калининградская область, г Калининград, ул Глазунова, д 2	для обслуживания доли существующего жилого дома	228

1027	39:15:110851:5	Калининградская обл, г Калининград, ул Глазунова, д. 2	под существующий индивидуальный жилой дом	187
1028	39:15:110851:65	Калининградская область, г. Калининград, ул. Белинского. На земельном участке расположен многоквартирный дом № 37-39.	под многоквартирный дом	1481 +/- 10
1029	39:15:110851:66	Калининградская область, г Калининград, ул Глазунова, на земельном участке расположен многоквартирный дом № 14	под многоквартирный малоэтажный дом	1007 +/- 8
1030	39:15:110851:68	Калининградская обл., г. Калининград, ул. Глазунова; на земельном участке расположен многоквартирный дом № 4	под многоквартирный малоэтажный дом	852 +/- 8
1031	39:15:110851:69	Калининградская обл., г. Калининград, ул. Глазунова; на земельном участке расположен многоквартирный дом № 6	под многоквартирный малоэтажный дом	844 +/- 8
1032	39:15:110852:19	Калининградская обл, г Калининград, ул Менделеева, дом 20а	под существующий индивидуальный жилой дом	600 +/- 0
1033	39:15:110852:2	Калининградская обл, г Калининград, ул Менделеева, дом 26	под существующий жилой дом	251 +/- 0
1034	39:15:110852:32	Калининградская обл, г Калининград, ул Менделеева, дом 24 а	под существующий индивидуальный жилой дом	905 +/- 0
1035	39:15:110852:36	Калининградская обл, г. Калининград, ул. Радистов, д. 5	под существующий многоквартирный дом	1340 +/- 12.8
1036	39:15:110852:37	Калининградская область, г Калининград, ул Радистов, дом №11	под существующий многоквартирный дом	817 +/- 10
1037	39:15:110852:402	Калининградская область, г.Калининград, ул.	под многоквартирный дом	1286 +/- 7

1038	39:15:110852:41	Менделеева. На земельном участке расположен многоквартирный дом №28.	под здание магазина	258 +/- 5
1039	39:15:110852:410	Калининградская обл, г Калининград, ул Белинского. На земельном участке расположено здание магазина по адресу: ул Белинского, 63А	под многоквартирный малоэтажный дом	1101 +/- 9
1040	39:15:110852:411	Калининградская область, г Калининград, ул.Радистов. На земельном участке расположен многоквартирный дом №7	под здание и сооружения детского сада	10040 +/- 27
1041	39:15:110852:412	Калининградская область, г Калининград, ул Менделеева. На земельном участке расположено здание детского сада по адресу: ул.Менделеева,18	под здание и сооружения детского сада	2918 +/- 23
1042	39:15:110852:417	Калининградская область, г Калининград, ул Радистов. На земельном участке расположен многоквартирный дом № 9	под многоквартирный дом	905 +/- 8
1043	39:15:110852:422	Калининградская область, г. Калининград, ул. Радистов. На земельном участке расположен многоквартирный дом № 3.	под многоквартирный малоэтажный дом	1475 +/- 11
1044	39:15:110852:423	Калининградская область, г. Калининград, ул.	под многоквартирный малоэтажный дом	1454 +/- 10

Радистов. На земельном участке расположен многоквартирный дом № 1				
1045	39:15:110852:426	Калининградская область, г Калининград, ул Красносельская	под многоквартирный дом	4920 +/- 23
1046	39:15:110852:428	Калининградская область, г Калининград, ул Воздушная	под многоквартирный дом	4173 +/- 30
1047	39:15:110852:429	Калининградская область, г Калининград, ул Воздушная	под многоквартирный дом	4624 +/- 18
1048	39:15:110852:430	Калининградская область, г Калининград, ул Воздушная	под многоквартирный дом	5131 +/- 24
1049	39:15:110852:5	Калининградская область, г Калининград, ул Менделеева, 24	под существующий жилой дом	600
1050	39:15:110852:650	Калининградская область, г. Калининград, ул. Менделеева	под существующий жилой дом	1125 +/- 8
1051	39:15:110852:651	Калининградская область, г Калининград, ул Менделеева	для благоустройства территории жилого дома индивидуального жилищного фонда по ул. Менделеева, 20а	312 +/- 6
1052	39:15:110852:652	Калининградская область, г Калининград, ул Менделеева	для благоустройства территории жилого дома индивидуального жилищного фонда по ул. Менделеева, 20а	298 +/- 6
1053	39:15:110852:653	Калининградская обл., г. Калининград, ул. Менделеева	Малоэтажная многоквартирная жилая застройка	2058 +/- 16
1054	39:15:110852:7	Калининградская область, г Калининград, ул Менделеева, 22	под долю существующего жилого дома	602
1055	39:15:110854:10	Калининградская обл, г Калининград, ул	под индивидуальный жилой дом,	600



1056	39:15:110854:11	Тенистая Аллея, 22в Калининградская область, г Калининград, ул Тенистая Аллея, 20в	неоконченный строительством под индивидуальный жилой дом, неоконченный строительством	600 +/- 0
1057	39:15:110854:12	Калининградская область, г Калининград, ул Тенистая Аллея, д 20 б	под строительство индивидуального жилого дома	895 +/- 10
1058	39:15:110854:13	Калининградская обл., г. Калининград, ул. Тенистая аллея, 22а	под существующий индивидуальный жилой дом	592 +/- 8.5
1059	39:15:110854:15	Калининградская обл, г Калининград, ул Тенистая Аллея, дом 20г	под индивидуальный жилой дом	641 +/- 6
1060	39:15:110854:16	Калининградская обл., г. Калининград, ул. Тенистая Аллея, 20 д	под существующий индивидуальный жилой дом	561 +/- 7
1061	39:15:110854:203	Калининградская обл., г. Калининград, ул. Тенистая аллея. На земельном участке расположен жилой дом индивидуального жилищного фонда № 20	под жилой дом индивидуального жилищного фонда	971 +/- 8
1062	39:15:110854:204	Калининградская область, г. Калининград, ул. В. Дубинина. На земельном участке расположен многоквартирный дом № 25.	под многоквартирный дом	1245 +/- 9
1063	39:15:110854:207	Калининградская область, г Калининград, ул В.Дубинина; на земельном участке расположен многоквартирный дом № 17	под многоквартирный малоэтажный дом	1072 +/- 9
1064	39:15:110854:210	Калининградская область, г. Калининград, ул. Тенистая аллея.	малоэтажная жилая застройка (для благоустройства территории жилого дома)	161 +/- 5

1065	39:15:110854:220	Калининградская обл., г. Калининград, ул. В. Дубинина	индивидуального жилищного фонда по ул. Тенистая аллея, 14) малоэтажная жилая застройка, под жилой дом индивидуального жилищного фонда, под обслуживание жилого дома индивидуального жилищного фонда по ул. В. Дубинина, 27, находящегося в долевой собственности	718 +/- 8
1066	39:15:110854:24	Калининградская обл, г Калининград, ул Тенистая Аллея, дом 18	сверхнормативная площадь	277 +/- 0
1067	39:15:110854:25	Калининградская обл, г Калининград, ул Тенистая Аллея, дом 20а	под строительство индивидуального жилого дома	1369
1068	39:15:110854:29	Калининградская обл, г Калининград, ул В.Дубинина, дом 15	под существующий жилой дом индивидуального жилищного фонда, находящийся в долевой собственности	211 +/- 0
1069	39:15:110854:41	Калининградская обл, г Калининград, ул Тенистая Аллея, 22	под существующий жилой дом	600
1070	39:15:110854:44	Калининградская обл, г Калининград, ул Тенистая Аллея, 12	под существующий жилой дом	1200 +/- 0
1071	39:15:110854:47	Калининградская обл, г Калининград, ул Сержанта Мишина, дом 20	под существующий индивидуальный жилой дом	761 +/- 0
1072	39:15:110854:473	Калининградская обл., г. Калининград, ул. В.Дубинина	малоэтажная многоквартирная жилая застройка	1620 +/- 10
1073	39:15:110854:475	Калининградская область, г Калининград, ул Тенистая аллея	для индивидуального жилищного строительства, под существующий индивидуальный жилой дом	1029 +/- 8

1074	39:15:110854:477	Калининградская область, г Калининград, ул Тенистая аллея	для индивидуального жилищного строительства, под существующий индивидуальный жилой дом	1038 +/- 9
1075	39:15:110854:479	Калининградская обл., г. Калининград, ул. В. Дубинина, д.11	Для индивидуального жилищного строительства	951 +/- 10
1076	39:15:110854:50	Калининградская обл, г Калининград, ул Тенистая Аллея	под проезд совместного использования	524 +/- 0
1077	39:15:110854:55	Калининградская обл, г Калининград, ул Сержанта Мишина, д. 18	под существующий индивидуальный жилой дом	919 +/- 0
1078	39:15:110854:56	Калининградская обл, г Калининград, ул Тенистая Аллея, д 2/4	Гостиничное обслуживание	4106 +/- 2.28
1079	39:15:110854:60	Калининградская обл, г Калининград, ул Тенистая Аллея, 8-10	под многоквартирный дом	1694 +/- 1.5
1080	39:15:110854:62	Калининградская обл, г Калининград, ул Тенистая Аллея, 16	под существующий многоквартирный дом	1239 +/- 1.5
1081	39:15:110854:63	Калининградская обл, г Калининград, ул Сержанта Мишина, д 12	под существующий индивидуальный жилой дом	1631 +/- 1.8
1082	39:15:110854:67	Калининградская обл, г Калининград, ул Менделеева, дом 1	под существующее здание канализационной насосной станции	980 +/- 0
1083	39:15:110854:69	г Калининград, ул Тенистая Аллея, дом 6	под существующий многоквартирный дом	722 +/- 9.4
1084	39:15:110854:7	Калининградская обл, г Калининград, ул Сержанта Мишина, д. 14	сверхнормативная территория	128 +/- 0
1085	39:15:110854:70	Калининградская обл, г Калининград, ул Тенистая Аллея, 12 А	под существующий жилой дом индивидуального жилищного фонда	521 +/- 8
1086	39:15:110854:75	Калининградская обл., г. Калининград, ул. В.Дубинина. На земельном участке расположен многоквартирный дом	под многоквартирный дом	1063 +/- 11

1087	39:15:110855:15	№19. Калининградская обл, г. Калининград, пр-кт Победы, д 144А, 144Б, 144В, 144Г	под существующий многоквартирный дом	4337
1088	39:15:110855:20	Калининградская обл, г Калининград, ул Брусничная, д 2	под существующее здание общежития колледжа градостроительства	1808 +/- 0
1089	39:15:110855:22	Калининградская обл, г Калининград, ул Брусничная, дом 12	под строительство индивидуального жилого дома	485 +/- 1.03
1090	39:15:110855:24	г.Калининград, ул.Серж.Мишина, дом 7-9	под существующий многоквартирный дом	1800 +/- 14.85
1091	39:15:110855:26	г. Калининград, просп. Победы, дом 146	под существующий многоквартирный дом	450 +/- 7.4
1092	39:15:110855:27	Калининградская обл, г Калининград, ул Серж. Мишина, дом 3	под существующий многоквартирный дом со встроенными административно- торговыми помещениями и отдельно-стоящими гаражами на 11 боксов	5610 +/- 26.2
1093	39:15:110855:472	Калининградская область, г.Калининград,, ул. Брусничная, 20	под обслуживание неоконченного строительством индивидуального жилого дома по ул.Брусничной, 20	140 +/- 3
1094	39:15:110855:473	Калининградская область, г. Калининград, ул. Брусничная.	земельные участки (территории) общего пользования	109 +/- 4
1095	39:15:110855:5	Калининградская область, г Калининград, ул Тенистая Аллея	под строительство индивидуального жилого дома	600
1096	39:15:110855:555	Калининградская область, г Калининград, ул Брусничная, 2А	под существующее здание центрального теплового пункта	158 +/- 4
1097	39:15:110855:6	Калининградская обл, г Калининград, ул Брусничная, дом 20	под строительство индивидуального жилого дома	600 +/- 0
1098	39:15:110855:769	Калининградская область, г. Калининград, ул. Сержанта Мишина	Среднеэтажная жилая застройка	2500 +/- 13

1099	39:15:110856:16	Калининградская обл, г Калининград, ул Сержанта Мишина, 10	под существующий многоквартирный дом	520 +/- 8
1100	39:15:110856:17	Калининградская обл, г Калининград, ул Сержанта Мишина, 8	под существующий многоэтажный многоквартирный дом	2844 +/- 19
1101	39:15:110856:18	Калининградская обл, г Калининград, ул Тенистая Аллея, 13- 19	под существующий многоэтажный многоквартирный дом	3713 +/- 21
1102	39:15:110856:19	Калининградская обл, г Калининград, ул Тенистая Аллея, 11	под существующий индивидуальный жилой дом	964 +/- 11
1103	39:15:110856:20	Калининградская обл, г Калининград, ул Тенистая Аллея, 3	под существующий многоэтажный многоквартирный дом	724 +/- 9
1104	39:15:110856:21	Калининградская обл, г Калининград, пр-кт Победы, 142	под существующий многоэтажный многоквартирный дом	2288 +/- 17
1105	39:15:110856:22	Калининградская обл, г Калининград, пр-кт Победы, 130-140	под существующий многоэтажный многоквартирный дом	5441 +/- 26
1106	39:15:110856:23	Калининградская обл, г Калининград, пр-кт Победы, 128	под существующий многоквартирный дом	1217 +/- 12
1107	39:15:110856:24	Калининградская обл, г Калининград, пр-кт Победы, 120,122	под существующие многоквартирные дома	1584 +/- 14
1108	39:15:110856:25	Калининградская обл, г Калининград, пр-кт Победы, д. 116А	под существующее здание торгового центра и под существующее здание торгового комплекса	451 +/- 7
1109	39:15:110856:3	Калининградская область, г Калининград, ул Тенистая Аллея. На земельном участке расположен многоквартирный дом №5-9 А	среднеэтажная жилая застройка	2625 +/- 0
1110	39:15:110856:434	Калининградская область, г. Калининград, просп. Победы – ул. Тенистая аллея.	обслуживание автотранспорта	1244 +/- 11

1111	39:15:110856:6	Калининградская обл, г Калининград, пр-кт Победы, дом 124-126	под многоквартирный дом	1117 +/- 0
1112	39:15:110858:1183	Калининградская область, г. Калининград, просп. Победы, 106	под строительство многоквартирного дома	1720 +/- 12
1113	39:15:110858:1194	Калининградская область, г Калининград, пр-кт Победы	под обслуживание аварийного многоквартирного малоэтажного дома по просп. Победы, 108	1455 +/- 15
1114	39:15:110858:12	Калининградская обл, г Калининград, ул Менделеева, дом 2-6	Под существующее здание общежития	3804 +/- 3.06
1115	39:15:110858:1224	Калининградская область, г Калининград, ул Красносельская. На земельном участке расположено здание котельной по адресу: ул. Красносельская, 31а	Среднеэтажная жилая застройка	4219 +/- 22
1116	39:15:110858:1283	Калининградская область, г Калининград, ул Менделеева	под многоквартирный дом	1574 +/- 11
1117	39:15:110858:1284	Калининградская область, г Калининград, ул Менделеева	под многоквартирный дом	4110 +/- 21
1118	39:15:110858:14	Калининградская обл, г Калининград, ул Красносельская, 31-б - пр-кт Победы, 94-а	под существующие здания и сооружения котельных	2644 +/- 2.14
1119	39:15:110858:1502	Калининградская область, г. Калининград, просп. Победы	малоэтажная многоквартирная жилая застройка	1054 +/- 8
1120	39:15:110858:17	Калининградская обл, г Калининград, ул Красносельская, дом 21-31	под многоквартирный дом	5885 +/- 4.03
1121	39:15:110858:22	г Калининград, просп. Победы, дом 94	под существующий многоквартирный дом с нежилыми помещениями бытового обслуживания	9360 +/- 3.64
1122	39:15:110858:23	г Калининград, ул	Малоэтажная	2737 +/- 1.83

1123	39:15:110858:24	Красносельская, дом 5-7 г Калининград, ул Красносельская, дом 9-11	многоквартирная жилая застройка под существующий многоквартирный дом	2674 +/- 2.71
1124	39:15:110858:25	г Калининград, ул Красносельская, дом 1-3	под существующий многоквартирный дом	2643 +/- 1.89
1125	39:15:110858:26	г Калининград, просп. Победы, дом 92	под существующий многоквартирный дом	2458 +/- 1.68
1126	39:15:110858:27	г Калининград, просп. Победы, дом 88-90	под существующий многоквартирный дом с нежилыми помещениями торгового назначения	2352 +/- 1.98
1127	39:15:110858:28	Калининградская область, г. Калининград, просп. Победы На земельном участке расположен многоквартирный дом № 110	под многоквартирный дом	800 +/- 10
1128	39:15:110858:29	Калининградская область, г.Калининград, просп. Победы. На земельном участке расположен многоквартирный дом № 104	под многоквартирный дом	1285 +/- 13
1129	39:15:110858:3	Калининградская область, г Калининград, ул Красносельская, 33- 43	Под многоквартирный дом	4169 +/- 0
1130	39:15:110858:30	Калининградская область, г.Калининград, просп. Победы	под обслуживание многоквартирного дома по просп. Победы, 104	634 +/- 9
1131	39:15:110858:31	Калининградская область, г.Калининград, просп. Победы. На земельном участке расположен многоквартирный дом № 108	под аварийный многоквартирный малоэтажный дом	1185 +/- 12
1132	39:15:110858:5	Калининградская обл, г. Калининград, ул Красносельская	под ТП- 529	71 +/- 0

1133	39:15:110858:7	Калининградская обл, г Калининград, ул Красносельская, дом 13-19	Под многоквартирный дом	4078
1134	39:15:110858:8	Калининградская обл, г Калининград, ул Менделеева, дом 8	под существующий жилой дом	5411 +/- 0
1135	39:15:110858:9	Калининградская обл, г Калининград, ул Менделеева, дом 8	Земельные участки (территории) общего пользования	1904 +/- 0
1136	39:15:110859:1	Калининградская обл, г Калининград, ул Красносельская	среднеэтажная жилая застройка	11184 +/- 36
1137	39:15:110859:10	Калининградская обл, г Калининград, ул Красносельская, дом 22	под здание и сооружения детского сада	4785 +/- 0
1138	39:15:110859:2	Калининградская область, г Калининград, пр-кт Победы, д 84	под существующий жилой дом со встроенными административными помещениями	2413
1139	39:15:110859:290	Калининградская область, г. Калининград, проспект Победы	для благоустройства территории многоквартирных домов по просп. Победы, 80, 80А	282 +/- 8
1140	39:15:110859:295	Калининградская область, г Калининград, ул Красносельская. На земельном участке расположен многоквартирный дом № 8-12	под многоквартирный малоэтажный дом	2346 +/- 13
1141	39:15:110859:296	Калининградская область, г Калининград, ул Красносельская. На земельном участке расположен многоквартирный дом № 2-6	под многоквартирный среднеэтажный дом	2003 +/- 12
1142	39:15:110859:3	Калининградская обл., г. Калининград, пр-кт Победы, дом 80-80а	строительство многоквартирного жилого дома 5-8 этажей	6971 +/- 29
1143	39:15:110859:307	Калининградская область, г Калининград, ул Красносельская	среднеэтажная жилая застройка	1460 +/- 13
1144	39:15:110859:6	Россия,	Под существующее	5734 +/- 2.54



		Калининградская обл., г. Калининград, проспект Победы, 82	здание детского сада	
1145	39:15:110902:19	Калининградская область, г Калининград, пр-кт Мира	малоэтажная многоквартирная застройка	4290 +/- 19
1146	39:15:110905:108	Калининградская область, г Калининград, ул Бассейная, д 44	под существующий многоквартирный дом	2012 +/- 15.7
1147	39:15:110905:120	Калининградская область, г. Калининград, проспект Мира, 107	под существующий многоквартирный дом со встроенными административными и торговыми помещениями, встроенной подземной автостоянкой	4803 +/- 24
1148	39:15:110905:645	Калининградская область, г Калининград, ул Бассейная	под благоустройство территории школы	739 +/- 12
1149	39:15:110905:746	Калининградская область, г Калининград, ул Бассейная, на земельном участке расположен многоквартирный дом № 32-34	под многоквартирный малоэтажный дом	912 +/- 8
1150	39:15:110905:818	Калининградская область, г Калининград, ул Бассейная	под размещение автостоянки для личного пользования	335 +/- 7
1151	39:15:110905:819	Калининградская область, г Калининград, ул Бассейная. На земельном участке расположен многоквартирный многоэтажный дом №38	под многоквартирный жилой дом	4684 +/- 27
1152	39:15:110905:848	Калининградская область, г. Калининград, ул. Бассейная	под существующий комплекс зданий театра	3501 +/- 15
1153	39:15:110905:849	Калининградская область, г. Калининград, ул.	под существующий комплекс зданий театра	350 +/- 15

1154	39:15:110905:86	Бассейная Калининградская обл, г Калининград, пр-кт Мира - ул. Бассейная	под строительство гостевой автостоянки	1319
1155	39:15:110905:97	Калининградская область, г Калининград, ул Бассейная, д 40	под существующие здания и строения школы	10615 +/- 0
1156	39:15:110905:99	Калининградская обл, г Калининград, ул. Бассейная, д 36	под строительство многоквартирного дома	3612 +/- 0
1157	39:15:111304:109	"Российская Федерация, Калининградская обл., г.о. "Город. Калининград" , г. Калининград , пр-кт Победы, земельный участок 251".	Малоэтажная многоквартирная жилая застройка	1200 +/- 7
1158	39:15:111304:115	Калининградская область, г. Калининград, просп. Победы. На земельном участке расположен многоквартирный дом № 241	под многоквартирный малоэтажный дом	1950 +/- 11
1159	39:15:111304:125	Калининградская область, г.Калининград, просп.Победы.	для возведения жилого одноэтажного дома	875 +/- 8
1160	39:15:111304:16	Калининградская область, г Калининград, пр-кт Победы, д 237	под существующий жилой дом	600 +/- 0.1
1161	39:15:111304:22	Калининградская область, г Калининград, пр-кт Победы, д 263	под существующий жилой дом	600 +/- 0
1162	39:15:111304:24	Калининградская обл, г Калининград, пр-кт Победы, дом 243	под существующий многоквартирный жилой дом	600 +/- 1.27
1163	39:15:111304:258	Российская Федерация, Калининградская обл., г. Калининград, просп. Победы	под многоквартирный малоэтажный дом	2900 +/- 7
1164	39:15:111304:259	Калининградская обл., г. Калининград, пр-кт. Победы	под многоквартирный малоэтажный дом	2900 +/- 7
1165	39:15:111304:28	Калининградская область, г	под существующий индивидуальный	790 +/- 1.29

1166	39:15:111304:39	Калининград, пр-кт Победы, 265 Российская Федерация, Калининградская обл., г.о. "Город Калининград", г. Калининград, пр-кт Победы, земельный участок 257	жилой дом Малоэтажная многоквартирная жилая застройка	1395 +/- 13
1167	39:15:111304:40	Калининградская область, г. Калининград, просп. Победы. На земельном участке расположен аварийный многоквартирный дом № 239.	под нежилое здание непроизводственного коммерческого назначения	960 +/- 9
1168	39:15:111401:16	Калининградская область, г. Калининград, пер. Балтийский, 1	под существующий проезд	119 +/- 0
1169	39:15:111401:173	Калининградская обл., г. Калининград, пер. Балтийский	для организации гостевой автостоянки для производственных и складских помещений	167 +/- 6
1170	39:15:111401:174	Калининградская обл., г. Калининград, пер. Балтийский	для организации гостевой автостоянки для производственных и складских помещений	89 +/- 8
1171	39:15:111401:192	Калининградская область, г. Калининград, пр-кт Победы, на земельном участке расположен многоквартирный дом № 149	под многоквартирный малоэтажный дом	888 +/- 7
1172	39:15:111401:193	Калининградская область, г. Калининград, пр-кт Победы, на земельном участке расположен многоквартирный дом № 153-155	под многоквартирный малоэтажный дом	1648 +/- 10
1173	39:15:111401:194	Калининградская	под	1065 +/- 8

		область, г Калининград, пр-кт Победы, на земельном участке расположен многоквартирный дом № 159	многоквартирный малоэтажный дом	
1174	39:15:111401:3	Российская Федерация, Калининградская область, город Калининград, проспект Победы, земельный участок 145	под магазин фасованных нефтепродуктов	643 +/- 0
1175	39:15:111401:34	Калининградская область, г Калининград, пер Балтийский, 4	под существующий жилой дом	749
1176	39:15:111401:39	Калининградская область, г Калининград, пр-кт Победы, д 169	под многоквартирный малоэтажный дом	1239 +/- 0
1177	39:15:111401:4	г. Калининград, просп. Победы, 139 а	под существующее здание универсального магазина	1205 +/- 0
1178	39:15:111401:43	Калининградская область, г. Калининград, пер. Балтийский, 2	под административное здание коммерческого назначения	1026 +/- 0
1179	39:15:111401:431		под существующее нежилое здание для использования под склад, обслуживание автотранспорта (для благоустройства нежилого здания по просп. Победы, 167а, используемого под автомагазин и автосервис)	477 +/- 7.64
1180	39:15:111401:46	Калининградская обл, г Калининград, пр-кт Победы	под благоустройство	109 +/- 3.6
1181	39:15:111401:52	Калининградская обл., г. Калининград, просп. Победы, 135	под существующую автомойку и кафе	2306 +/- 17
1182	39:15:111401:8	Калининградская область, г Калининград, пер	под огород	1276 +/- 0

1183	39:15:111402:16	Балтийский Калининградская обл, г Калининград, пр-кт Победы, 229	под неоконченные строительством административно- торговое здание и склад	4182 +/- 0
1184	39:15:111402:521	Калининградская область, г Калининград, пр-кт Победы, д 189	под ремонтные мастерские и склады, под административное здание, мойку, осмотрово- диагностический центр, стоянку автомобилей, под проезд совместного пользования	7256 +/- 30
1185	39:15:111402:524	Российская Федерация, Калининградская обл., г. Калининград, пр-кт. Победы, д.223	Под существующие многоквартирные дома	1435 +/- 7.58
1186	39:15:111402:527	Российская Федерация, Калининградская область, г. Калининград, пр-кт Победы, д 223	под существующие многоквартирные дома	1435 +/- 7.58
1187	39:15:120807:1085	Калининградская область, г. Калининград, ул. Большая окружная 1- я, с/т "Вишневый Сад"	магазины	313 +/- 6
1188	39:15:120807:1135	Калининградская область, г Калининград, ул Большая окружная 1- я, с/т "Вишневый Сад"	для ведения садоводства	372 +/- 7
1189	39:15:120807:1136	Калининградская область, г Калининград, ул Большая окружная 1- я, с/т "Вишневый Сад"	магазины	176 +/- 5
1190	39:15:120807:1137	Российская Федерация, Калининградская обл., г. о. «Город Калининград», г. Калининград, тер.	ведение садоводства	839 +/- 10

1191	39:15:120807:1174	СНТ «Вишневый сад», пр-д Цветочный, 300 Калининградская область, г. Калининград, ул. Большая окружная 1-я, с/т "Вишневый сад"	Земли общего пользования	42204 +/- 170
1192	39:15:120807:1227	Российская Федерация, Калининградская обл., г.о. "Город Калининград", г. Калининград, тер. СНТ "Вишневый сад", пр-д Цветочный, земельный участок 291В	Для ведения садоводства, земли общего пользования	300 +/- 6
1193	39:15:120807:239	Российская Федерация, Калининградская область, городской округ «Город Калининград», город Калининград, улица Большая Окружная 1-я, территория садового некоммерческого товарищества «Вишневый сад», проезд Яблочный, 239	для ведения садоводства	840 +/- 10
1194	39:15:120807:240	г. Калининград, 1-я Большая окружная , СНТ "Вишневый сад", проезд Яблочный-240	для ведения садоводства	513 +/- 8
1195	39:15:120807:253	Калининградская область, г Калининград, ул Большая окружная 1-я, с/т "Вишневый сад"	для ведения садоводства	846 +/- 0
1196	39:15:120807:254	Калининградская область, г Калининград, ул Большая окружная 1-я, с/т "Вишневый сад"	для ведения садоводства	1237 +/- 0
1197	39:15:120807:255	Калининградская область, г Калининград, ул Большая окружная 1-я, с/т "Вишневый сад"	для ведения садово-огородных работ	759 +/- 0

1198	39:15:120807:258	Калининградская область, г Калининград, ул Большая окружная 1-я, с/т "Вишневый сад"	для ведения садоводства	637 +/- 0
1199	39:15:120807:259	Калининградская область, г Калининград, ул Большая окружная 1-я, с/т "Вишневый сад"	для коллективного садоводства	712 +/- 0
1200	39:15:120807:262	Калининградская область, г Калининград, территория СНТ Вишневый сад, пр-д Светлый, з/у 262	для ведения садоводства	575 +/- 0
1201	39:15:120807:264	Калининградская обл, г Калининград, ул Большая окружная 1-я, с/т Вишневый сад	для ведения садоводства	660 +/- 7
1202	39:15:120807:265	Калининградская область, г Калининград, ул Большая окружная 1-я, с/т "Вишневый сад"	для ведения садоводства	592 +/- 7
1203	39:15:120807:281	Калининградская область, г Калининград, ул Большая окружная 1-я, с/т "Вишневый сад"	для ведения садоводства	1312 +/- 0
1204	39:15:120807:282	Российская Федерация, Калининградская обл., г. о. «Город Калининград», г. Калининград, ул. Большая Окружная 1-я, тер. СНТ «Вишневый сад», пр-д Цветочный, д. 282	для ведения садоводства	637 +/- 0
1205	39:15:120807:283	Калининградская область, г Калининград, ул Большая окружная 1-я, с/т "Вишневый сад"	для ведения садоводства	644 +/- 0
1206	39:15:120807:284	Калининградская область, г Калининград, ул Большая окружная 1-я, с/т "Вишневый сад"	для ведения садоводства	687 +/- 0

1207	39:15:120807:301	Российская Федерация, Калининградская обл., г. о. "Город Калининград", г. Калининград, тер. СНТ "Вишневый сад", пр-д Цветочный, земельный участок 301	для ведения садоводства	735 +/- 94.9
1208	39:15:120807:303	Калининградская обл, г Калининград, ул Большая окружная 1-я, с/т Вишневый сад	для ведения садоводства	560 +/- 0
1209	39:15:120807:304	Калининградская область, г Калининград, ул Большая Окружная 1-я, с/т «Вишневый сад	Для садоводства	912 +/- 11
1210	39:15:120807:305	Калининградская область, г Калининград, ул Большая окружная 1-я, с/т "Вишневый сад"	Для садоводства	200 +/- 5
1211	39:15:120807:306	Калининградская область, г Калининград, ул 1-я Большая Окружная, с/т "Вишневый Сад"	Для садоводства	619 +/- 9
1212	39:15:120807:315	Калининградская область, г Калининград, ул Большая окружная 1-я, с/т "Вишневый сад"	для ведения садоводства	311 +/- 61.7
1213	39:15:120807:578	Российская Федерация, Калининградская обл., г.о. "Город Калининград", г. Калининград, СНТ "Вишневый сад", пр-д Цветочный, земельный участок 291А	для ведения садоводства	253 +/- 6
1214	39:15:120814:10	Калининградская область, г Калининград, ул Бумажная, д 4	под существующий жилой дом	1397 +/- 10
1215	39:15:120814:11	Калининградская обл, г Калининград, ул Бумажная, 2	под существующий индивидуальный жилой дом	988 +/- 0
1216	39:15:120814:119	Калининградская	Магазины	725 +/- 7



		область, г. Калининград, ул. Якорная		
1217	39:15:120814:129	Калининградская область, г Калининград, ул	для индивидуального жилищного строительства	1351 +/- 10
1218	39:15:120814:15	Лейтенанта Катина Калининградская обл, г Калининград, ул Якорная, д 33	под существующий индивидуальный жилой дом	690 +/- 0
1219	39:15:120814:19	Калининградская обл, г Калининград, ул Якорная, 23	под существующий индивидуальный жилой дом	880 +/- 0
1220	39:15:120814:2	Калининградская обл, г Калининград, ул Якорная, 21	под существующий индивидуальный жилой дом	950 +/- 11
1221	39:15:120814:25	Калининградская обл, г Калининград, ул Бумажная, дом 6	под существующий индивидуальный жилой дом	1333 +/- 1.66
1222	39:15:120814:27	Калининградская область, г Калининград, ул Якорная	под существующий жилой дом	915
1223	39:15:120814:29	Калининградская обл, г. Калининград, ул. Бумажная, д. 8	под строительство индивидуального жилого дома	600 +/- 9
1224	39:15:120814:338	Российская Федерация, Калининградская обл., г. Калининград, ул. Якорная	Земельные участки (территории) общего пользования	741 +/- 13
1225	39:15:120814:344	Калининградская область, г. Калининград, ул. Якорная	под существующий индивидуальный жилой дом	433 +/- 5
1226	39:15:120814:348	Калининградская область, г Калининград, ул Лейтенанта Катина	под существующий индивидуальный жилой дом	897 +/- 9
1227	39:15:120814:35	Калининградская обл, г Калининград, ул Бумажная	под обслуживание существующего индивидуального жилого дома по ул. Бумажная, 8	500 +/- 8
1228	39:15:120814:5	Калининградская обл, г Калининград, ул Якорная, д 31	индивидуальные жилые дома с этажностью 1-3 этажа с придомовыми земельными участками и дворовыми	600 +/- 0

1229	39:15:120814:66	Калининградская область, г Калининград, ул Лейт Катина, на земельном участке расположен жилой дом индивидуального жилищного фонда дом 115	постройками под жилой дом индивидуального жилищного фонда	1473 +/- 13
1230	39:15:120814:67	Российская Федерация, Калининградская обл., г.о. "Город Калининград", г. Калининград, ул.Якорная, 27	Для индивидуального жилищного строительства	686 +/- 9
1231	39:15:120814:68	Калининградская область, г. Калининград, ул. Лейт. Катина. На земельном участке расположен жилой дом индивидуального жилищного фонда № 117	под жилой дом индивидуального жилищного фонда	1000 +/- 8
1232	39:15:120814:82	Калининградская область, г Калининград, ул Бумажная	под строительство жилого дома (объекта индивидуального жилищного строительства)	870 +/- 9
1233	39:15:120814:89	Российская Федерация, Калининградская обл., г.о. «Город Калининград», г. Калининград, ул. Якорная, 25	под строительство жилого дома (объекта индивидуального жилищного строительства)	990 +/- 10
1234	39:15:120816:54	Калининградская область, г Калининград, ул Большая Окружная 1-я	для индивидуального жилищного строительства	1227 +/- 9
1235	39:15:120820:2	Калининградская обл, г Калининград, ул Якорная, д 17	под строительство индивидуального жилого дома	600
1236	39:15:120820:7	Калининградская обл, г Калининград, ул Целлюлозная, 11	под индивидуальную застройку	600
1237	39:15:120824:1	Калининградская область, г	земли общего пользования	5051 +/- 73

1238	39:15:120824:108	Калининград, ул Большая окружная 1- я, с/т Мечта Российская Федерация, Калининградская обл., г.о. «Город Калининград», г. Калининград, ул. Большая Окружная 1- я, тер. СНТ «Мечта», ул. 1-я Большая Окружная, 108	Для индивидуального жилищного строительства	550 +/- 8
1239	39:15:120824:109	Калининградская область, г Калининград, ул Столярная. На земельном участке расположен жилой дом №52 по ул. Столярная	под индивидуальное жилое строительство	476 +/- 0
1240	39:15:120824:110	Калининградская область, г Калининград, ул Большая окружная 1- я, с/т Мечта	для ведения садоводства	466 +/- 0
1241	39:15:120824:111	Калининградская область, г Калининград, ул Большая окружная 1- я, с/т Мечта	для ведения садоводства	431 +/- 7
1242	39:15:120824:112	Российская Федерация, Калининградская обл., г.о. "Город Калининград", г. Калининград, ул. Столярная, д.59.	Для индивидуального жилищного строительства	361 +/- 0
1243	39:15:120824:114	Калининградская область, г Калининград, ул Большая окружная 1- я, с/т Мечта	для ведения садоводства	311 +/- 0
1244	39:15:120824:126	Российская Федерация, Калининградская область, г.о. "Город Калининград", г Калининград, ул Большая окружная 1- я, тер СНТ "Мечта", ул Столярная, 126	для ведения садоводства	924 +/- 11

1245	39:15:120824:16	Калининградская область, г Калининград, ул Большая окружная 1-я, с/т Мечта	для ведения садоводства	338 +/- 0
1246	39:15:120824:17	Калининградская область, г Калининград, ул Большая окружная 1-я, с/т Мечта	для ведения садоводства	678 +/- 0
1247	39:15:120824:172	Калининградская область, г Калининград, ул Большая окружная 1-я, с/т Мечта	для ведения садоводства	253 +/- 6
1248	39:15:120824:18	Калининградская область, г Калининград, ул Большая окружная 1-я, с/т Мечта	для ведения садоводства	863 +/- 0
1249	39:15:120824:20	Российская Федерация, Калининградская обл., г. о. «Город Калининград», г. Калининград, ул. Большая Окружная 1-я, тер. СНТ «Мечта», ул. Серж. Мишина, 20	для ведения садоводства	1047 +/- 0
1250	39:15:120824:30	Калининградская область, г Калининград, ул Большая окружная 1-я, с/т "Мечта"	для ведения садоводства	754
1251	39:15:120824:39	Российская Федерация, Калининградская обл., г. о. "Город Калининград", г. Калининград, ул. Большая Окружная 1-я, тер. СНТ "Мечта", ул. Серж. Мишина, 39	для ведения садоводства	592 +/- 9
1252	39:15:120824:40	Российская Федерация, Калининградская область, г о "Город Калининград", г Калининград, ул Большая Окружная 1-я, тер СНТ "Мечта", ул Серж Мишина, 40	для ведения садоводства	603 +/- 9

1253	39:15:120824:423	Российская Федерация, Калининградская обл., г. о. «Город Калининград», г. Калининград, ул. Большая Окружная 1-я, тер. СНТ «Мечта», ул. Серж.Мишина, 21	для ведения садоводства	437 +/- 6
1254	39:15:120824:424	Российская Федерация, Калининградская обл., г. о. «Город Калининград», г. Калининград, ул. Большая Окружная 1-я, тер. СНТ «Мечта», ул. Серж.Мишина, 21	для ведения садоводства	883 +/- 8
1255	39:15:120824:491	Калининградская область, г Калининград, ул Большая Окружная 1-я, С/т Мечта"	ведение садоводства	893 +/- 10
1256	39:15:120824:601	Российская Федерация, Калининградская область, г.о. "Город Калининград", г Калининград, ул Большая окружная 1-я, тер СНТ "Мечта", ул Сержанта Мишина	для ведения садоводства	470 +/- 8
1257	39:15:120824:602	Российская Федерация, Калининградская обл., г.о. "Город Калининград", г. Калининград, тер. СНТ "Мечта", ул. Сержанта Мишина, 73А	для ведения садоводства	497 +/- 8
1258	39:15:120824:643	Калининградская обл., г. Калининград, ул. Большая Окружная 1-я, с/т Мечта	Для ведения садоводства	312 +/- 6
1259	39:15:120824:644	Калининградская обл., г. Калининград, ул. Большая Окружная 1-я, с/т Мечта	Для ведения садоводства	451 +/- 7
1260	39:15:120824:74	Российская	для ведения	703 +/- 9

		Федерация, Калининградская обл., г.о. "Город Калининград", г. Калининград, ул. Большая окружная 1- я, СНТ "Мечта", ул. Серж. Мишина, 74	садоводства	
1261	39:15:120824:75	Калининградская область, г Калининград, ул Большая окружная 1- я, с/т Мечта	для ведения садоводства	440 +/- 7
1262	39:15:120824:76	Калининградская область, г Калининград, ул Большая окружная 1- я, с/т Мечта	для садоводства	453 +/- 7
1263	39:15:120828:11	Калининградская обл, г Калининград, ул Лейтенанта Катина, д 100	под существующий индивидуальный жилой дом	1400 +/- 1.73
1264	39:15:120828:13	Калининградская область, г Калининград, ул Большая Окружная	Под существующие индивидуальные гаражи	36174 +/- 54
1265	39:15:120828:23	Калининградская область, г Калининград, ул Лейтенанта Катина	для благоустройства территории жилого дома индивидуального жилищного фонда по ул. Лейт. Катина, 100	708 +/- 20
1266	39:15:120828:349	Российская Федерация, Калининградская обл., г.о. "Город Калининград", г. Калининград, ул. Большая Окружная 1- я, земельный участок 53	Предпринимательст во	400 +/- 7
1267	39:15:120828:4	Калининградская обл, г Калининград, ул Лейтенанта Катина, 98	под существующий жилой дом	600 +/- 0.1
1268	39:15:120828:5	Калининградская обл, г Калининград, ул Лейтенанта Катина, 94	сверхнормативная площадь	542 +/- 0.1
1269	39:15:120828:6	Калининградская обл, г Калининград, ул	под существующий жилой дом	286 +/- 0.1

1270	39:15:120828:616	Лейтенанта Катина, 94 Калининградская область, г. Калининград, ул. Большая Окружная 1- я, ПГСК «Комета», ряд 2, место 2а;	Размещение гаражей для собственных нужд	35 +/- 2
1271	39:15:120828:622	Калининградская область, г. Калининград, ул. Большая Окружная 1- я, д. 51, ПГСК «Комета», ряд 2, гараж И-К;	размещение гаражей для собственных нужд	58 +/- 1.53
1272	39:15:120828:8	Калининградская обл, г Калининград, ул Лейтенанта Катина, 96	под существующий жилой дом	600 +/- 0.1
1273	39:15:120911:1	область Калининградская, г. Калининград, ул. Лейтенанта Катина, с/т Радуга	земли общего пользования	34144 +/- 64
1274	39:15:120911:1001	Калининградская область, г Калининград, ул Лейтенанта Катина, д 94	под КТП-84	7 +/- 1
1275	39:15:120911:1349	Российская Федерация, Калининградская обл, г о "Город Калининград", г Калининград, ул Лейтенанта Катина, тер СНТ "Радуга", пер Клубничный, 10А	Для ведения садоводства	1112 +/- 7
1276	39:15:120911:1350	Российская Федерация, Калининградская обл., г. о. «Город Калининград», г. Калининград, ул. Лейтенанта Катина, тер. СНТ «Радуга», ул. Лейтенанта Катина, 4	Для ведения садоводства	823 +/- 6
1277	39:15:120911:398	Российская Федерация, Калининградская область, г.о. "Город	для ведения садоводства	386 +/- 6

1278	39:15:120911:440	Калининград", г Калининград, ул Лейтенанта Катина, тер СНТ "Радуга", пер 2-й Лейтенанта Катина, 1 Российская Федерация, Калининградская область, г.о. "город Калининград", г Калининград, ул Лейтенанта Катина, тер. СНТ "Радуга", пер. 2-й Лейтенанта Катина, 1 А	для ведения садоводства	441 +/- 0
1279	39:15:120911:441	Российская Федерация, Калининградская область, г.о. "Город Калининград", г Калининград, ул Лейтенанта Катина, тер. СНТ "Радуга", пер Лейтенанта Катина, 1Б	для ведения садоводства	474 +/- 7.6
1280	39:15:120911:464	Российская Федерация, Калининградская область, г.о. «Город Калининград», г. Калининград, ул. Лейтенанта Катина, тер. СНТ «Радуга», пер. Клубничный, 25	для ведения садоводства	583 +/- 8
1281	39:15:120911:465	Российская Федерация, Калининградская обл., г. о. «Город Калининград», г. Калининград, ул. Лейтенанта Катина, тер. СНТ «Радуга», пер. Палубный, 1А	ведение дачного хозяйства	543
1282	39:15:120911:492	Российская Федерация, Калининградская обл, г. о. «Город Калининград», г. Калининград, ул. Лейтенанта Катина, 70А	Ведение дачного хозяйства	722 +/- 7



1283	39:15:120911:493	Российская Федерация, Калининградская область, городской округ "Город Калининград", город Калининград, улица Лейтенанта Катина, 70	Ведение дачного хозяйства	660 +/- 9
1284	39:15:120913:2	Калининградская область, г Калининград, ул Лейтенанта Катина - ул Палубная	детская и спортивная площадка	2200 +/- 16.4
1285	39:15:120914:19	Российская Федерация, Калининградская обл., г. о. "Город Калининград", г. Калининград, ул. Лейтенанта Катина, тер. СНТ "Весна", ул. Спартака, 10	для ведения садоводства	220 +/- 0
1286	39:15:120914:487	Российская Федерация, Калининградская обл, г о "Город Калининград", г Калининград, ул Лейтенанта Катина, тер СНТ "Весна", ул Столярная, 7Б	Пункт оказания первой медицинской помощи	991 +/- 11
1287	39:15:120914:633	Российская Федерация, Калининградская обл., г. о. "Город Калининград", г Калининград, ул. Лейтенанта Катина, тер. СНТ "Весна", ул. Столярная, 4Г	ведение садоводства	2047 +/- 17
1288	39:15:120914:634	Калининградская область, г Калининград, ул Лейтенанта Катина, с/т Весна	земельные участки (территории) общего пользования	46 +/- 3
1289	39:15:120914:637	Калининградская область, г.Калининград, ул. Лейтенанта Катина, с/т Весна	земельные участки (территории) общего пользования	145 +/- 7
1290	39:15:120914:639	Калининградская	земельные участки	190 +/- 8

		область, г Калининград, ул Лейтенанта Катина, с/т "Весна"	(территории) общего пользования	
1291	39:15:120914:641	Калининградская область, г Калининград, ул Лейтенанта Катина, с/т "Весна"	земельные участки (территории) общего пользования	96 +/- 5
1292	39:15:120914:642	Российская Федерация, Калининградская обл, г.о. «Город Калининград», г Калининград, ул Лейтенанта Катина, 16Б	ведение садоводства	808 +/- 8
1293	39:15:120914:949	Калининградская область, г. Калининград, ул. Лейтенанта Катина, с/т Весна	Для ведения садоводства	23 +/- 1.69
1294	39:15:120915:51	Российская Федерация, Калининградская обл., г.о. Калининград, г. Калининград, ул. Лейтенанта Катина, тер. СНТ " Зарница" , ул. Фиалковая, 51	для ведения садоводства	188.6 +/- 0
1295	39:15:120915:84	Российская Федерация, Калининградская обл., г.о. "Город Калининград", г. Калининград, ул. Лейтенанта Катина, тер. СНТ "Зарница", ул. Ромашковая, 84	земельные участки (территории) общего пользования	161 +/- 4
1296	39:15:120916:18	Российская Федерация, Калининградская обл., г.о. «Город Калининград», г. Калининград, ул. Лейтенанта Катина, 26	под строительство индивидуального жилого дома в 1-3 этажа с придомовым земельным участком и дворовыми постройками	735 +/- 7
1297	39:15:120916:19	Калининградская область, г Калининград, ул Лейтенанта Катина	под строительство индивидуального жилого дома в 1-3 этажа с придомовым	744 +/- 7

1298	39:15:120916:20	Калининградская область, г Калининград, ул Лейтенанта Катина	земельным участком и дворовыми постройками Для индивидуального жилищного строительства	802 +/- 8
1299	39:15:120916:47	Калининградская область, г Калининград, ул Лейтенанта Катина	блокированная жилая застройка	1250 +/- 9
1300	39:15:121102:1	Калининградская область, г. Калининград, ул. Лейтенанта Катина, д. 83	под существующий жилой дом	600
1301	39:15:121102:76	Калининградская область, г Калининград, ул Лейтенанта Катина, на земельном участке расположен многоквартирный дом №73-75	под многоквартирный дом	1205 +/- 10
1302	39:15:121102:77	Калининградская область, г Калининград, ул Лейтенанта Катина, на земельном участке расположен многоквартирный дом №69-71	под многоквартирный дом	1195 +/- 11
1303	39:15:121102:79	Калининградская область, г Калининград, ул Лейтенанта Катина, на земельном участке расположен многоквартирный дом №77-79	под многоквартирный дом	1170 +/- 10
1304	39:15:121102:98	Российская Федерация, Калининградская обл., г.о. "Калининград", г Калининград, ул Лейтенанта Катина, 103	для индивидуального жилищного строительства	865 +/- 10
1305	39:15:121105:23	Калининградская обл, г Калининград, ул Лейтенанта Катина, д 65	под существующий индивидуальный жилой дом	921 +/- 1.3

1306	39:15:121105:27	Калининградская обл, г Калининград, ул Лейтенанта Катина, д 63	под существующий индивидуальный жилой дом	1063 +/- 0
1307	39:15:121105:3	Россия, Калининградская обл., г. Калининград, ул. Лейтенанта Катина, 61	под жилой дом индивидуального жилищного фонда	343 +/- 6
1308	39:15:121105:64	город Калининград, улица Лейтенанта Катина, 57	индивидуальные жилые дома 1-3 этажа с придомовыми земельными участками и дворовыми постройками	496 +/- 8
1309	39:15:121105:65	Калининградская область, г. Калининград, ул. Лейтенанта Катина, дом № 59	под существующий жилой дом	745 +/- 10
1310	39:15:121105:68	Калининградская обл., г. Калининград, ул. Лейтенанта Катина. На земельном участке расположен многоквартирный дом № 55	под многоквартирный дом	1082 +/- 9
1311	39:15:121111:15	Калининградская область, г Калининград, ул Лейтенанта Катина, д 43	под существующий жилой дом	900 +/- 1.44
1312	39:15:121111:2	Калининградская обл, г Калининград, ул Лейтенанта Катина, д 51	под индивидуальный жилой дом	809
1313	39:15:121111:40	Калининградская обл, г Калининград, ул Лейтенанта Катина	для ведения садово- огородного хозяйства	363 +/- 9
1314	39:15:121111:48	Калининградская обл., г. Калининград, ул. Лейт. Катина. На земельном участке расположен жилой дом индивидуального жилищного фонда № 45.	под жилой дом индивидуального жилищного фонда	800 +/- 7
1315	39:15:121203:1	Калининградская область, г.	земли общего пользования	7826 +/- 20

1316	39:15:121203:140	Калининград, ул. Лейтенанта Катина, с/т Золотой ранет Калининградская обл, г Калининград, ул Лейтенанта Катина, дом 12	под существующее здание ветеринарной лечебницы	2539 +/- 0
1317	39:15:121203:142	Калининградская область, г Калининград, ул Лейтенанта Катина, д 14 А	под индивидуальный жилой дом	1000 +/- 0
1318	39:15:121203:159	Калининградская область, г. Калининград, ул.Лейт.Катина	под обслуживание жилого дома индивидуального жилищного фонда по ул. Лейт.Катина, 14А	178 +/- 5
1319	39:15:121203:298	Калининградская область, г.Калининград, ул. Лейт. Катина	для индивидуального жилищного строительства	611 +/- 6
1320	39:15:121203:300	Калининградская область, г Калининград, ул Лейтенанта Катина, с/т Золотой ранет	земельные участки (территории) общего пользования	25 +/- 2
1321	39:15:121203:301	Калининградская область, г.Калининград, ул. Лейтенанта Катина, с/т Золотой ранет	земельные участки (территории) общего пользования	36 +/- 3
1322	39:15:121203:302	Российская Федерация, Калининградская область, г.о. «Город Калининград», г. Калининград, ул. Лейтенанта Катина, земельный участок 12Р	для индивидуального жилищного строительства	295 +/- 4
1323	39:15:121203:303	Калининградская область, г.Калининград, ул. Лейтенанта Катина, с/т Золотой ранет	земельные участки (территории) общего пользования	26 +/- 2
1324	39:15:121203:305	Калининградская область, г.Калининград, ул. Лейтенанта Катина, с/т Золотой ранет	земельные участки (территории) общего пользования	34 +/- 1
1325	39:15:121203:306	Российская	для	410 +/- 7

		Федерация, Калининградская обл., г. о. «Город Калининград», г. Калининград, ул. Лейтенанта Катина, 12Н	индивидуального жилищного строительства	
1326	39:15:121203:307	Калининградская область, г.Калининград, ул. Лейтенанта Катина, с/т Золотой ранет	для индивидуального жилищного строительства	595 +/- 8
1327	39:15:121203:308	Калининградская область, г.Калининград, ул. Лейтенанта Катина, с/т Золотой ранет	земельные участки (территории) общего пользования	37 +/- 3
1328	39:15:121203:309	Калининградская область, г Калининград, ул Лейтенанта Катина, с/т Золотой ранет	земельные участки (территории) общего пользования	25 +/- 2
1329	39:15:121203:310	Российская Федерация, Калининградская обл., г. о. «Город Калининград», г. Калининград, ул. Лейтенанта Катина, 12 П	Магазины	264 +/- 4
1330	39:15:121203:315	Российская Федерация, Калининградская обл., г.о. "Город Калининград", г. Калининград, ул. Лейтенанта Катина, земельный участок 12/1	Магазины	580 +/- 8
1331	39:15:121203:316	Калининградская область, г.Калининград, ул. Лейтенанта Катина, с/т Золотой ранет	земельные участки (территории) общего пользования	45 +/- 3
1332	39:15:121203:322	Калининградская область, г Калининград, ул Лейтенанта Катина, с/т Золотой ранет	земельные участки (территории) общего пользования	20 +/- 2
1333	39:15:121203:323	Калининградская область, г Калининград, ул	земельные участки (территории) общего пользования	20 +/- 2

1334	39:15:121203:327	Лейтенанта Катина, с/т Золотой ранет Калининградская область, г Калининград, ул Лейтенанта Катина, с/т Золотой ранет	земельные участки (территории) общего пользования	30 +/- 3
1335	39:15:121203:328	Российская Федерация, Калининградская обл., г.о."Город Калининград", г Калининград, ул Лейтенанта Катина, 12Л	Для индивидуального жилищного строительства	415 +/- 6
1336	39:15:121203:330	Калининградская область, г Калининград, ул Лейтенанта Катина, с/т "Золотой ранет"	земельные участки (территории) общего пользования	25 +/- 4
1337	39:15:121203:331	Калининградская область, г Калининград, ул Лейтенанта Катина, СНТ Золотой ранет	земельные участки (территории) общего пользования	22 +/- 2
1338	39:15:121203:554	Российская Федерация, Калининградская обл., г.о. "Город Калининград", г. Калининград, ул. Лейтенанта Катина, земельный участок 12К	для индивидуального жилищного строительства	554 +/- 8
1339	39:15:121203:555	г. Калининград, ул. Лейтенанта Катина, СНТ "Золотой ранет"	обслуживание жилой застройки	96 +/- 3
1340	39:15:121203:566	Калининградская область, г Калининград, ул Лейтенанта Катина, с/т Золотой ранет	Ведение садоводства	619 +/- 8.7
1341	39:15:121203:567	Калининградская область, г Калининград, ул Бассейная, - ул. Лейт. Катина - ул. Спортивная	под парковую зону	12991 +/- 26.58
1342	39:15:121203:568	Калининградская область, г Калининград, ул Бассейная, - ул. Лейт.	под парковую зону	169 +/- 2.64

1343	39:15:121203:574	Катина - ул. Спортивная Российская Федерация, Калининградская обл., г. Калининград, ул. Лейтенанта Катина	благоустройство территории	421 +/- 7
------	------------------	--	-------------------------------	-----------



## ГРАФИЧЕСКОЕ ОПИСАНИЕ

**местоположения границ населенных пунктов, территориальных зон, особо охраняемых природных территорий, зон с особыми условиями использования территории**

**Публичный сервитут для эксплуатации сетей водоснабжения ( кадастровый номер объекта 39:15:000000:9787)**

(наименование объекта, местоположение границ которого описано (далее - объект))

### Раздел 1

#### Сведения об объекте

№ п/п	Характеристики объекта	Описание характеристик
1	2	3
1.	Местоположение объекта	236001, Калининградская область, город Калининград
2.	Площадь объекта +/- величина погрешности определения площади (P +/- Дельта P)	525321 +/- 215 м <sup>2</sup>
3.	Иные характеристики объекта	-

**Раздел 2****Сведения о местоположении границ объекта**

1. Система координат МСК-39, зона 1

2. Сведения о характерных точках границ объекта

Обозначение характерных точек границ	Координаты, м		Метод определения координат характерной точки	Средняя квадратическая погрешность положения характерной точки (Mt), м	Описание обозначения точки на местности (при наличии)
	X	Y			
1	2	3	4	5	6
14	355793.24	1183835.45	Метод спутниковых геодезических измерений (определений)	0.10	-
15	355791.57	1183835.92	Метод спутниковых геодезических измерений (определений)	0.10	-
16	355790.11	1183834.63	Метод спутниковых геодезических измерений (определений)	0.10	-
17	355792.23	1183832.12	Метод спутниковых геодезических измерений (определений)	0.10	-
18	355787.23	1183827.72	Метод спутниковых геодезических измерений (определений)	0.10	-
19	355794.54	1183817.31	Метод спутниковых геодезических измерений (определений)	0.10	-
20	355800.01	1183820.50	Метод спутниковых геодезических измерений (определений)	0.10	-
21	355799.34	1183821.74	Метод спутниковых геодезических измерений (определений)	0.10	-
22	355802.36	1183823.33	Метод спутниковых геодезических измерений (определений)	0.10	-
23	355794.79	1183834.22	Метод спутниковых геодезических измерений (определений)	0.10	-
14	355793.24	1183835.45	Метод спутниковых геодезических измерений (определений)	0.10	-

2. Сведения о характерных точках границ объекта					
Обозначение характерных точек границ	Координаты, м		Метод определения координат характерной точки	Средняя квадратическая погрешность положения характерной точки (Mt), м	Описание обозначения точки на местности (при наличии)
	X	Y			
1	2	3	4	5	6
24	355779.57	1183927.24	Метод спутниковых геодезических измерений (определений)	0.10	-
25	355777.53	1183934.83	Метод спутниковых геодезических измерений (определений)	0.10	-
26	355764.71	1183932.89	Метод спутниковых геодезических измерений (определений)	0.10	-
27	355764.97	1183931.97	Метод спутниковых геодезических измерений (определений)	0.10	-
28	355762.34	1183931.23	Метод спутниковых геодезических измерений (определений)	0.10	-
29	355764.62	1183931.85	Метод спутниковых геодезических измерений (определений)	0.10	-
30	355767.13	1183923.94	Метод спутниковых геодезических измерений (определений)	0.10	-
31	355770.15	1183924.88	Метод спутниковых геодезических измерений (определений)	0.10	-
32	355770.50	1183923.80	Метод спутниковых геодезических измерений (определений)	0.10	-
33	355780.12	1183925.27	Метод спутниковых геодезических измерений (определений)	0.10	-
24	355779.57	1183927.24	Метод спутниковых геодезических измерений (определений)	0.10	-
5865	355830.68	1186154.19	Метод спутниковых геодезических измерений (определений)	0.10	-
5866	355828.33	1186154.98	Метод спутниковых геодезических измерений (определений)	0.10	-

2. Сведения о характерных точках границ объекта					
Обозначение характерных точек границ	Координаты, м		Метод определения координат характерной точки	Средняя квадратическая погрешность положения характерной точки (Mt), м	Описание обозначения точки на местности (при наличии)
	X	Y			
1	2	3	4	5	6
5867	355805.83	1186153.52	Метод спутниковых геодезических измерений (определений)	0.10	-
5868	355790.02	1186149.61	Метод спутниковых геодезических измерений (определений)	0.10	-
5869	355779.93	1186143.14	Метод спутниковых геодезических измерений (определений)	0.10	-
5870	355776.86	1186146.26	Метод спутниковых геодезических измерений (определений)	0.10	-
5871	355775.05	1186147.08	Метод спутниковых геодезических измерений (определений)	0.10	-
5872	355773.07	1186147.13	Метод спутниковых геодезических измерений (определений)	0.10	-
5873	355771.22	1186146.40	Метод спутниковых геодезических измерений (определений)	0.10	-
5874	355769.80	1186145.02	Метод спутниковых геодезических измерений (определений)	0.10	-
5875	355769.03	1186143.19	Метод спутниковых геодезических измерений (определений)	0.10	-
5876	355769.03	1186141.21	Метод спутниковых геодезических измерений (определений)	0.10	-
5877	355769.80	1186139.38	Метод спутниковых геодезических измерений (определений)	0.10	-
5878	355772.06	1186136.90	Метод спутниковых геодезических измерений (определений)	0.10	-
5879	355769.46	1186134.36	Метод спутниковых геодезических измерений (определений)	0.10	-

2. Сведения о характерных точках границ объекта					
Обозначение характерных точек границ	Координаты, м		Метод определения координат характерной точки	Средняя квадратическая погрешность положения характерной точки (Mt), м	Описание обозначения точки на местности (при наличии)
	X	Y			
1	2	3	4	5	6
5880	355764.80	1186128.57	Метод спутниковых геодезических измерений (определений)	0.10	-
5881	355755.19	1186115.04	Метод спутниковых геодезических измерений (определений)	0.10	-
5882	355737.49	1186086.97	Метод спутниковых геодезических измерений (определений)	0.10	-
5883	355726.79	1186055.71	Метод спутниковых геодезических измерений (определений)	0.10	-
5884	355725.40	1185995.54	Метод спутниковых геодезических измерений (определений)	0.10	-
5885	355716.76	1185952.34	Метод спутниковых геодезических измерений (определений)	0.10	-
5886	355700.88	1185888.18	Метод спутниковых геодезических измерений (определений)	0.10	-
5887	355679.89	1185888.15	Метод спутниковых геодезических измерений (определений)	0.10	-
5888	355695.91	1185953.60	Метод спутниковых геодезических измерений (определений)	0.10	-
5889	355695.61	1185955.56	Метод спутниковых геодезических измерений (определений)	0.10	-
5890	355694.58	1185957.25	Метод спутниковых геодезических измерений (определений)	0.10	-
5891	355692.97	1185958.41	Метод спутниковых геодезических измерений (определений)	0.10	-
5892	355687.69	1185959.82	Метод спутниковых геодезических измерений (определений)	0.10	-

2. Сведения о характерных точках границ объекта					
Обозначение характерных точек границ	Координаты, м		Метод определения координат характерной точки	Средняя квадратическая погрешность положения характерной точки (Mt), м	Описание обозначения точки на местности (при наличии)
	X	Y			
1	2	3	4	5	6
5893	355686.14	1185961.05	Метод спутниковых геодезических измерений (определений)	0.10	-
5894	355684.23	1185961.59	Метод спутниковых геодезических измерений (определений)	0.10	-
5895	355681.95	1185961.22	Метод спутниковых геодезических измерений (определений)	0.10	-
5896	355675.73	1185962.64	Метод спутниковых геодезических измерений (определений)	0.10	-
5897	355673.78	1185962.30	Метод спутниковых геодезических измерений (определений)	0.10	-
5898	355672.12	1185961.22	Метод спутниковых геодезических измерений (определений)	0.10	-
5899	355671.00	1185959.58	Метод спутниковых геодезических измерений (определений)	0.10	-
5900	355670.61	1185957.64	Метод спутниковых геодезических измерений (определений)	0.10	-
5901	355671.00	1185955.70	Метод спутниковых геодезических измерений (определений)	0.10	-
5902	355672.12	1185954.06	Метод спутниковых геодезических измерений (определений)	0.10	-
5903	355673.78	1185952.98	Метод спутниковых геодезических измерений (определений)	0.10	-
5904	355684.86	1185950.20	Метод спутниковых геодезических измерений (определений)	0.10	-
5905	355669.60	1185888.14	Метод спутниковых геодезических измерений (определений)	0.10	-

2. Сведения о характерных точках границ объекта					
Обозначение характерных точек границ	Координаты, м		Метод определения координат характерной точки	Средняя квадратическая погрешность положения характерной точки (Mt), м	Описание обозначения точки на местности (при наличии)
	X	Y			
1	2	3	4	5	6
5906	355595.74	1185888.21	Метод спутниковых геодезических измерений (определений)	0.10	-
5907	355600.39	1185969.69	Метод спутниковых геодезических измерений (определений)	0.10	-
5908	355607.89	1185971.23	Метод спутниковых геодезических измерений (определений)	0.10	-
5909	355609.55	1185972.31	Метод спутниковых геодезических измерений (определений)	0.10	-
5910	355610.82	1185974.69	Метод спутниковых геодезических измерений (определений)	0.10	-
5911	355606.05	1185974.70	Метод спутниковых геодезических измерений (определений)	0.10	-
5912	355606.09	1185980.87	Метод спутниковых геодезических измерений (определений)	0.10	-
5913	355593.81	1185978.51	Метод спутниковых геодезических измерений (определений)	0.10	-
5914	355592.15	1185977.43	Метод спутниковых геодезических измерений (определений)	0.10	-
5915	355591.03	1185975.79	Метод спутниковых геодезических измерений (определений)	0.10	-
5916	355590.64	1185973.97	Метод спутниковых геодезических измерений (определений)	0.10	-
5917	355585.81	1185889.57	Метод спутниковых геодезических измерений (определений)	0.10	-
5918	355584.30	1185888.27	Метод спутниковых геодезических измерений (определений)	0.10	-

2. Сведения о характерных точках границ объекта					
Обозначение характерных точек границ	Координаты, м		Метод определения координат характерной точки	Средняя квадратическая погрешность положения характерной точки (Mt), м	Описание обозначения точки на местности (при наличии)
	X	Y			
1	2	3	4	5	6
5919	355557.69	1185888.86	Метод спутниковых геодезических измерений (определений)	0.10	-
5920	355519.81	1185888.99	Метод спутниковых геодезических измерений (определений)	0.10	-
5921	355504.30	1185888.31	Метод спутниковых геодезических измерений (определений)	0.10	-
5922	355491.51	1185888.40	Метод спутниковых геодезических измерений (определений)	0.10	-
5923	355496.12	1185899.00	Метод спутниковых геодезических измерений (определений)	0.10	-
5924	355496.57	1185940.20	Метод спутниковых геодезических измерений (определений)	0.10	-
5925	355491.65	1185951.57	Метод спутниковых геодезических измерений (определений)	0.10	-
5926	355490.23	1185952.95	Метод спутниковых геодезических измерений (определений)	0.10	-
5927	355488.38	1185953.68	Метод спутниковых геодезических измерений (определений)	0.10	-
5928	355461.29	1185954.59	Метод спутниковых геодезических измерений (определений)	0.10	-
5929	355461.32	1185949.18	Метод спутниковых геодезических измерений (определений)	0.10	-
5930	355456.28	1185949.17	Метод спутниковых геодезических измерений (определений)	0.10	-
5931	355457.05	1185947.01	Метод спутниковых геодезических измерений (определений)	0.10	-



2. Сведения о характерных точках границ объекта					
Обозначение характерных точек границ	Координаты, м		Метод определения координат характерной точки	Средняя квадратическая погрешность положения характерной точки (Mt), м	Описание обозначения точки на местности (при наличии)
	X	Y			
1	2	3	4	5	6
5932	355458.40	1185945.56	Метод спутниковых геодезических измерений (определений)	0.10	-
5933	355460.21	1185944.74	Метод спутниковых геодезических измерений (определений)	0.10	-
5934	355484.21	1185943.85	Метод спутниковых геодезических измерений (определений)	0.10	-
5935	355486.61	1185938.41	Метод спутниковых геодезических измерений (определений)	0.10	-
5936	355486.28	1185901.35	Метод спутниковых геодезических измерений (определений)	0.10	-
5937	355482.36	1185892.42	Метод спутниковых геодезических измерений (определений)	0.10	-
5938	355475.51	1185891.86	Метод спутниковых геодезических измерений (определений)	0.10	-
5939	355474.98	1185893.50	Метод спутниковых геодезических измерений (определений)	0.10	-
5940	355464.98	1185893.56	Метод спутниковых геодезических измерений (определений)	0.10	-
5941	355464.98	1185892.22	Метод спутниковых геодезических измерений (определений)	0.10	-
5942	355438.29	1185893.14	Метод спутниковых геодезических измерений (определений)	0.10	-
5943	355423.71	1185891.03	Метод спутниковых геодезических измерений (определений)	0.10	-
5944	355414.65	1185890.57	Метод спутниковых геодезических измерений (определений)	0.10	-

2. Сведения о характерных точках границ объекта					
Обозначение характерных точек границ	Координаты, м		Метод определения координат характерной точки	Средняя квадратическая погрешность положения характерной точки (Mt), м	Описание обозначения точки на местности (при наличии)
	X	Y			
1	2	3	4	5	6
5945	355391.92	1185890.82	Метод спутниковых геодезических измерений (определений)	0.10	-
5946	355390.07	1185890.09	Метод спутниковых геодезических измерений (определений)	0.10	-
5947	355388.65	1185888.71	Метод спутниковых геодезических измерений (определений)	0.10	-
5948	355387.88	1185886.88	Метод спутниковых геодезических измерений (определений)	0.10	-
5949	355387.80	1185881.98	Метод спутниковых геодезических измерений (определений)	0.10	-
5950	355380.19	1185881.67	Метод спутниковых геодезических измерений (определений)	0.10	-
5951	355380.65	1185883.52	Метод спутниковых геодезических измерений (определений)	0.10	-
5952	355380.81	1185894.70	Метод спутниковых геодезических измерений (определений)	0.10	-
5953	355380.13	1185896.56	Метод спутниковых геодезических измерений (определений)	0.10	-
5954	355378.78	1185898.01	Метод спутниковых геодезических измерений (определений)	0.10	-
5955	355376.97	1185898.83	Метод спутниковых геодезических измерений (определений)	0.10	-
5956	355370.45	1185899.03	Метод спутниковых геодезических измерений (определений)	0.10	-
5957	355370.25	1185887.99	Метод спутниковых геодезических измерений (определений)	0.10	-

2. Сведения о характерных точках границ объекта					
Обозначение характерных точек границ	Координаты, м		Метод определения координат характерной точки	Средняя квадратическая погрешность положения характерной точки (Mt), м	Описание обозначения точки на местности (при наличии)
	X	Y			
1	2	3	4	5	6
5958	355367.92	1185888.01	Метод спутниковых геодезических измерений (определений)	0.10	-
5959	355365.84	1185886.31	Метод спутниковых геодезических измерений (определений)	0.10	-
5960	355365.07	1185884.48	Метод спутниковых геодезических измерений (определений)	0.10	-
5961	355364.81	1185881.07	Метод спутниковых геодезических измерений (определений)	0.10	-
5962	355341.75	1185879.88	Метод спутниковых геодезических измерений (определений)	0.10	-
5963	355340.89	1185881.66	Метод спутниковых геодезических измерений (определений)	0.10	-
5964	355339.40	1185882.97	Метод спутниковых геодезических измерений (определений)	0.10	-
5965	355337.52	1185883.61	Метод спутниковых геодезических измерений (определений)	0.10	-
5966	355316.26	1185882.48	Метод спутниковых геодезических измерений (определений)	0.10	-
5967	355311.08	1185886.73	Метод спутниковых геодезических измерений (определений)	0.10	-
5968	355309.20	1185887.37	Метод спутниковых геодезических измерений (определений)	0.10	-
5969	355307.22	1185887.22	Метод спутниковых геодезических измерений (определений)	0.10	-
5970	355305.46	1185886.31	Метод спутниковых геодезических измерений (определений)	0.10	-

2. Сведения о характерных точках границ объекта					
Обозначение характерных точек границ	Координаты, м		Метод определения координат характерной точки	Средняя квадратическая погрешность положения характерной точки (Mt), м	Описание обозначения точки на местности (при наличии)
	X	Y			
1	2	3	4	5	6
5971	355265.89	1185835.77	Метод спутниковых геодезических измерений (определений)	0.10	-
5972	355258.68	1185840.42	Метод спутниковых геодезических измерений (определений)	0.10	-
5973	355256.62	1185840.72	Метод спутниковых геодезических измерений (определений)	0.10	-
5974	355255.53	1185839.46	Метод спутниковых геодезических измерений (определений)	0.10	-
5975	355257.42	1185838.04	Метод спутниковых геодезических измерений (определений)	0.10	-
5976	355256.33	1185836.63	Метод спутниковых геодезических измерений (определений)	0.10	-
5977	355257.10	1185836.08	Метод спутниковых геодезических измерений (определений)	0.10	-
5978	355253.83	1185831.81	Метод спутниковых геодезических измерений (определений)	0.10	-
5979	355259.78	1185827.82	Метод спутниковых геодезических измерений (определений)	0.10	-
5980	355246.12	1185810.02	Метод спутниковых геодезических измерений (определений)	0.10	-
5981	355240.94	1185813.74	Метод спутниковых геодезических измерений (определений)	0.10	-
5982	355239.05	1185813.50	Метод спутниковых геодезических измерений (определений)	0.10	-
5983	355241.00	1185812.01	Метод спутниковых геодезических измерений (определений)	0.10	-

2. Сведения о характерных точках границ объекта					
Обозначение характерных точек границ	Координаты, м		Метод определения координат характерной точки	Средняя квадратическая погрешность положения характерной точки (Mt), м	Описание обозначения точки на местности (при наличии)
	X	Y			
1	2	3	4	5	6
5984	355235.87	1185805.23	Метод спутниковых геодезических измерений (определений)	0.10	-
5985	355240.02	1185802.09	Метод спутниковых геодезических измерений (определений)	0.10	-
5986	355232.60	1185792.42	Метод спутниковых геодезических измерений (определений)	0.10	-
5987	355228.36	1185795.29	Метод спутниковых геодезических измерений (определений)	0.10	-
5988	355224.38	1185790.01	Метод спутниковых геодезических измерений (определений)	0.10	-
5989	355220.63	1185792.86	Метод спутниковых геодезических измерений (определений)	0.10	-
5990	355220.34	1185791.38	Метод спутниковых геодезических измерений (определений)	0.10	-
5991	355220.73	1185789.44	Метод спутниковых геодезических измерений (определений)	0.10	-
5992	355221.85	1185787.80	Метод спутниковых геодезических измерений (определений)	0.10	-
5993	355226.50	1185784.48	Метод спутниковых геодезических измерений (определений)	0.10	-
5994	355222.37	1185779.30	Метод спутниковых геодезических измерений (определений)	0.10	-
5995	355218.29	1185782.01	Метод спутниковых геодезических измерений (определений)	0.10	-
5996	355215.47	1185778.30	Метод спутниковых геодезических измерений (определений)	0.10	-

2. Сведения о характерных точках границ объекта					
Обозначение характерных точек границ	Координаты, м		Метод определения координат характерной точки	Средняя квадратическая погрешность положения характерной точки (Mt), м	Описание обозначения точки на местности (при наличии)
	X	Y			
1	2	3	4	5	6
5997	355215.46	1185777.61	Метод спутниковых геодезических измерений (определений)	0.10	-
5998	355214.46	1185776.29	Метод спутниковых геодезических измерений (определений)	0.10	-
5999	355213.83	1185776.10	Метод спутниковых геодезических измерений (определений)	0.10	-
6000	355212.31	1185774.51	Метод спутниковых геодезических измерений (определений)	0.10	-
6001	355216.09	1185771.51	Метод спутниковых геодезических измерений (определений)	0.10	-
6002	355210.63	1185764.82	Метод спутниковых геодезических измерений (определений)	0.10	-
6003	355208.97	1185763.74	Метод спутниковых геодезических измерений (определений)	0.10	-
6004	355207.85	1185762.10	Метод спутниковых геодезических измерений (определений)	0.10	-
6005	355207.49	1185760.70	Метод спутниковых геодезических измерений (определений)	0.10	-
6006	355205.06	1185757.48	Метод спутниковых геодезических измерений (определений)	0.10	-
6007	355203.89	1185758.38	Метод спутниковых геодезических измерений (определений)	0.10	-
6008	355203.68	1185760.24	Метод спутниковых геодезических измерений (определений)	0.10	-
6009	355202.85	1185761.76	Метод спутниковых геодезических измерений (определений)	0.10	-

2. Сведения о характерных точках границ объекта					
Обозначение характерных точек границ	Координаты, м		Метод определения координат характерной точки	Средняя квадратическая погрешность положения характерной точки (Mt), м	Описание обозначения точки на местности (при наличии)
	X	Y			
1	2	3	4	5	6
6010	355199.94	1185757.95	Метод спутниковых геодезических измерений (определений)	0.10	-
6011	355194.98	1185761.74	Метод спутниковых геодезических измерений (определений)	0.10	-
6012	355193.10	1185759.35	Метод спутниковых геодезических измерений (определений)	0.10	-
6013	355192.52	1185756.46	Метод спутниковых геодезических измерений (определений)	0.10	-
6014	355190.75	1185755.75	Метод спутниковых геодезических измерений (определений)	0.10	-
6015	355189.42	1185754.48	Метод спутниковых геодезических измерений (определений)	0.10	-
6016	355188.44	1185753.13	Метод спутниковых геодезических измерений (определений)	0.10	-
6017	355193.37	1185749.37	Метод спутниковых геодезических измерений (определений)	0.10	-
6018	355190.40	1185745.49	Метод спутниковых геодезических измерений (определений)	0.10	-
6019	355192.20	1185745.08	Метод спутниковых геодезических измерений (определений)	0.10	-
6020	355193.46	1185745.21	Метод спутниковых геодезических измерений (определений)	0.10	-
6021	355194.93	1185744.06	Метод спутниковых геодезических измерений (определений)	0.10	-
6022	355176.11	1185719.25	Метод спутниковых геодезических измерений (определений)	0.10	-

2. Сведения о характерных точках границ объекта					
Обозначение характерных точек границ	Координаты, м		Метод определения координат характерной точки	Средняя квадратическая погрешность положения характерной точки (Mt), м	Описание обозначения точки на местности (при наличии)
	X	Y			
1	2	3	4	5	6
6023	355152.84	1185736.76	Метод спутниковых геодезических измерений (определений)	0.10	-
6024	355155.68	1185744.66	Метод спутниковых геодезических измерений (определений)	0.10	-
6025	355155.58	1185746.65	Метод спутниковых геодезических измерений (определений)	0.10	-
6026	355154.72	1185748.43	Метод спутниковых геодезических измерений (определений)	0.10	-
6027	355153.71	1185749.32	Метод спутниковых геодезических измерений (определений)	0.10	-
6028	355150.78	1185745.54	Метод спутниковых геодезических измерений (определений)	0.10	-
6029	355146.88	1185748.45	Метод спутниковых геодезических измерений (определений)	0.10	-
6030	355141.92	1185736.01	Метод спутниковых геодезических измерений (определений)	0.10	-
6031	355141.92	1185734.03	Метод спутниковых геодезических измерений (определений)	0.10	-
6032	355142.69	1185732.20	Метод спутниковых геодезических измерений (определений)	0.10	-
6033	355143.98	1185730.91	Метод спутниковых геодезических измерений (определений)	0.10	-
6034	355170.03	1185711.32	Метод спутниковых геодезических измерений (определений)	0.10	-
6035	355149.44	1185684.66	Метод спутниковых геодезических измерений (определений)	0.10	-



2. Сведения о характерных точках границ объекта					
Обозначение характерных точек границ	Координаты, м		Метод определения координат характерной точки	Средняя квадратическая погрешность положения характерной точки (Mt), м	Описание обозначения точки на местности (при наличии)
	X	Y			
1	2	3	4	5	6
6036	355148.24	1185685.16	Метод спутниковых геодезических измерений (определений)	0.10	-
6037	355147.79	1185687.19	Метод спутниковых геодезических измерений (определений)	0.10	-
6038	355138.70	1185688.32	Метод спутниковых геодезических измерений (определений)	0.10	-
6039	355137.57	1185682.12	Метод спутниковых геодезических измерений (определений)	0.10	-
6040	355137.96	1185680.18	Метод спутниковых геодезических измерений (определений)	0.10	-
6041	355139.08	1185678.54	Метод спутниковых геодезических измерений (определений)	0.10	-
6042	355143.11	1185676.47	Метод спутниковых геодезических измерений (определений)	0.10	-
6043	355135.36	1185666.42	Метод спутниковых геодезических измерений (определений)	0.10	-
6044	355122.28	1185664.72	Метод спутниковых геодезических измерений (определений)	0.10	-
6045	355119.78	1185662.27	Метод спутниковых геодезических измерений (определений)	0.10	-
6046	355123.49	1185662.10	Метод спутниковых геодезических измерений (определений)	0.10	-
6047	355123.96	1185662.37	Метод спутниковых геодезических измерений (определений)	0.10	-
6048	355123.75	1185654.98	Метод спутниковых геодезических измерений (определений)	0.10	-

2. Сведения о характерных точках границ объекта					
Обозначение характерных точек границ	Координаты, м		Метод определения координат характерной точки	Средняя квадратическая погрешность положения характерной точки (Mt), м	Описание обозначения точки на местности (при наличии)
	X	Y			
1	2	3	4	5	6
6049	355127.08	1185655.31	Метод спутниковых геодезических измерений (определений)	0.10	-
6050	355126.78	1185653.35	Метод спутниковых геодезических измерений (определений)	0.10	-
6051	355127.27	1185651.43	Метод спутниковых геодезических измерений (определений)	0.10	-
6052	355128.47	1185649.85	Метод спутниковых геодезических измерений (определений)	0.10	-
6053	355134.81	1185644.43	Метод спутниковых геодезических измерений (определений)	0.10	-
6054	355134.01	1185643.37	Метод спутниковых геодезических измерений (определений)	0.10	-
6055	355122.29	1185643.40	Метод спутниковых геодезических измерений (определений)	0.10	-
6056	355120.44	1185642.67	Метод спутниковых геодезических измерений (определений)	0.10	-
6057	355119.17	1185641.49	Метод спутниковых геодезических измерений (определений)	0.10	-
6058	355115.27	1185636.17	Метод спутниковых геодезических измерений (определений)	0.10	-
6059	355094.99	1185636.30	Метод спутниковых геодезических измерений (определений)	0.10	-
6060	355075.70	1185635.84	Метод спутниковых геодезических измерений (определений)	0.10	-
6061	355076.34	1185637.63	Метод спутниковых геодезических измерений (определений)	0.10	-

2. Сведения о характерных точках границ объекта					
Обозначение характерных точек границ	Координаты, м		Метод определения координат характерной точки	Средняя квадратическая погрешность положения характерной точки (Mt), м	Описание обозначения точки на местности (при наличии)
	X	Y			
1	2	3	4	5	6
6062	355077.13	1185671.93	Метод спутниковых геодезических измерений (определений)	0.10	-
6063	355073.47	1185702.76	Метод спутниковых геодезических измерений (определений)	0.10	-
6064	355074.05	1185704.65	Метод спутниковых геодезических измерений (определений)	0.10	-
6065	355073.85	1185706.63	Метод спутниковых геодезических измерений (определений)	0.10	-
6066	355072.90	1185708.37	Метод спутниковых геодезических измерений (определений)	0.10	-
6067	355070.48	1185710.48	Метод спутниковых геодезических измерений (определений)	0.10	-
6068	355062.40	1185714.71	Метод спутниковых геодезических измерений (определений)	0.10	-
6069	355062.34	1185709.68	Метод спутниковых геодезических измерений (определений)	0.10	-
6070	355060.80	1185709.70	Метод спутниковых геодезических измерений (определений)	0.10	-
6071	355060.16	1185708.37	Метод спутниковых геодезических измерений (определений)	0.10	-
6072	355059.14	1185707.56	Метод спутниковых геодезических измерений (определений)	0.10	-
6073	355058.45	1185707.45	Метод спутниковых геодезических измерений (определений)	0.10	-
6074	355058.41	1185706.63	Метод спутниковых геодезических измерений (определений)	0.10	-

2. Сведения о характерных точках границ объекта					
Обозначение характерных точек границ	Координаты, м		Метод определения координат характерной точки	Средняя квадратическая погрешность положения характерной точки (Mt), м	Описание обозначения точки на местности (при наличии)
	X	Y			
1	2	3	4	5	6
6075	355056.55	1185706.70	Метод спутниковых геодезических измерений (определений)	0.10	-
6076	355063.33	1185702.96	Метод спутниковых геодезических измерений (определений)	0.10	-
6077	355066.79	1185674.15	Метод спутниковых геодезических измерений (определений)	0.10	-
6078	355063.99	1185674.18	Метод спутниковых геодезических измерений (определений)	0.10	-
6079	355063.95	1185673.21	Метод спутниковых геодезических измерений (определений)	0.10	-
6080	355065.76	1185673.13	Метод спутниковых геодезических измерений (определений)	0.10	-
6081	355065.17	1185654.88	Метод спутниковых геодезических измерений (определений)	0.10	-
6082	355064.89	1185652.08	Метод спутниковых геодезических измерений (определений)	0.10	-
6083	355066.68	1185652.11	Метод спутниковых геодезических измерений (определений)	0.10	-
6084	355066.47	1185644.20	Метод спутниковых геодезических измерений (определений)	0.10	-
6085	355065.70	1185642.37	Метод спутниковых геодезических измерений (определений)	0.10	-
6086	355065.70	1185635.61	Метод спутниковых геодезических измерений (определений)	0.10	-
6087	355059.07	1185635.42	Метод спутниковых геодезических измерений (определений)	0.10	-

2. Сведения о характерных точках границ объекта					
Обозначение характерных точек границ	Координаты, м		Метод определения координат характерной точки	Средняя квадратическая погрешность положения характерной точки (Mt), м	Описание обозначения точки на местности (при наличии)
	X	Y			
1	2	3	4	5	6
6088	355048.50	1185634.21	Метод спутниковых геодезических измерений (определений)	0.10	-
6089	355040.16	1185632.25	Метод спутниковых геодезических измерений (определений)	0.10	-
6090	355037.61	1185641.33	Метод спутниковых геодезических измерений (определений)	0.10	-
6091	355028.15	1185638.51	Метод спутниковых геодезических измерений (определений)	0.10	-
6092	355030.52	1185629.57	Метод спутниковых геодезических измерений (определений)	0.10	-
6093	355014.64	1185624.16	Метод спутниковых геодезических измерений (определений)	0.10	-
6094	355003.61	1185619.50	Метод спутниковых геодезических измерений (определений)	0.10	-
6095	354999.21	1185627.51	Метод спутниковых геодезических измерений (определений)	0.10	-
6096	354991.06	1185623.58	Метод спутниковых геодезических измерений (определений)	0.10	-
6097	354989.85	1185625.91	Метод спутниковых геодезических измерений (определений)	0.10	-
6098	354990.08	1185623.66	Метод спутниковых геодезических измерений (определений)	0.10	-
6099	354994.65	1185615.05	Метод спутниковых геодезических измерений (определений)	0.10	-
6100	354987.29	1185610.78	Метод спутниковых геодезических измерений (определений)	0.10	-

2. Сведения о характерных точках границ объекта					
Обозначение характерных точек границ	Координаты, м		Метод определения координат характерной точки	Средняя квадратическая погрешность положения характерной точки (Mt), м	Описание обозначения точки на местности (при наличии)
	X	Y			
1	2	3	4	5	6
6101	354969.44	1185598.96	Метод спутниковых геодезических измерений (определений)	0.10	-
6102	354955.14	1185586.18	Метод спутниковых геодезических измерений (определений)	0.10	-
6103	354950.12	1185579.90	Метод спутниковых геодезических измерений (определений)	0.10	-
6104	354945.69	1185583.41	Метод спутниковых геодезических измерений (определений)	0.10	-
6105	354944.28	1185581.56	Метод спутниковых геодезических измерений (определений)	0.10	-
6106	354941.53	1185583.72	Метод спутниковых геодезических измерений (определений)	0.10	-
6107	354939.30	1185580.91	Метод спутниковых геодезических измерений (определений)	0.10	-
6108	354940.28	1185580.13	Метод спутниковых геодезических измерений (определений)	0.10	-
6109	354938.44	1185577.81	Метод спутниковых геодезических измерений (определений)	0.10	-
6110	354937.47	1185578.60	Метод спутниковых геодезических измерений (определений)	0.10	-
6111	354936.84	1185577.81	Метод спутниковых геодезических измерений (определений)	0.10	-
6112	354943.86	1185572.10	Метод спутниковых геодезических измерений (определений)	0.10	-
6113	354938.53	1185565.42	Метод спутниковых геодезических измерений (определений)	0.10	-

2. Сведения о характерных точках границ объекта					
Обозначение характерных точек границ	Координаты, м		Метод определения координат характерной точки	Средняя квадратическая погрешность положения характерной точки (Mt), м	Описание обозначения точки на местности (при наличии)
	X	Y			
1	2	3	4	5	6
6114	354932.17	1185554.93	Метод спутниковых геодезических измерений (определений)	0.10	-
6115	354925.68	1185560.30	Метод спутниковых геодезических измерений (определений)	0.10	-
6116	354923.78	1185557.03	Метод спутниковых геодезических измерений (определений)	0.10	-
6117	354922.64	1185557.74	Метод спутниковых геодезических измерений (определений)	0.10	-
6118	354919.70	1185552.42	Метод спутниковых геодезических измерений (определений)	0.10	-
6119	354926.67	1185546.49	Метод спутниковых геодезических измерений (определений)	0.10	-
6120	354925.12	1185543.97	Метод спутниковых геодезических измерений (определений)	0.10	-
6121	354919.40	1185532.17	Метод спутниковых геодезических измерений (определений)	0.10	-
6122	354912.96	1185534.75	Метод спутниковых геодезических измерений (определений)	0.10	-
6123	354913.22	1185533.83	Метод спутниковых геодезических измерений (определений)	0.10	-
6124	354912.70	1185532.16	Метод спутниковых геодезических измерений (определений)	0.10	-
6125	354911.34	1185532.72	Метод спутниковых геодезических измерений (определений)	0.10	-
6126	354911.14	1185532.25	Метод спутниковых геодезических измерений (определений)	0.10	-

2. Сведения о характерных точках границ объекта					
Обозначение характерных точек границ	Координаты, м		Метод определения координат характерной точки	Средняя квадратическая погрешность положения характерной точки (Mt), м	Описание обозначения точки на местности (при наличии)
	X	Y			
1	2	3	4	5	6
6127	354909.19	1185532.95	Метод спутниковых геодезических измерений (определений)	0.10	-
6128	354906.61	1185526.73	Метод спутниковых геодезических измерений (определений)	0.10	-
6129	354915.34	1185523.03	Метод спутниковых геодезических измерений (определений)	0.10	-
6130	354911.71	1185509.99	Метод спутниковых геодезических измерений (определений)	0.10	-
6131	354902.87	1185511.64	Метод спутниковых геодезических измерений (определений)	0.10	-
6132	354901.14	1185501.91	Метод спутниковых геодезических измерений (определений)	0.10	-
6133	354909.21	1185500.28	Метод спутниковых геодезических измерений (определений)	0.10	-
6134	354907.04	1185491.52	Метод спутниковых геодезических измерений (определений)	0.10	-
6135	354907.12	1185480.16	Метод спутниковых геодезических измерений (определений)	0.10	-
6136	354906.45	1185468.08	Метод спутниковых геодезических измерений (определений)	0.10	-
6137	354897.34	1185467.93	Метод спутниковых геодезических измерений (определений)	0.10	-
6138	354897.58	1185458.06	Метод спутниковых геодезических измерений (определений)	0.10	-
6139	354906.03	1185458.08	Метод спутниковых геодезических измерений (определений)	0.10	-



2. Сведения о характерных точках границ объекта					
Обозначение характерных точек границ	Координаты, м		Метод определения координат характерной точки	Средняя квадратическая погрешность положения характерной точки (Mt), м	Описание обозначения точки на местности (при наличии)
	X	Y			
1	2	3	4	5	6
6140	354908.29	1185426.29	Метод спутниковых геодезических измерений (определений)	0.10	-
6141	354909.23	1185399.43	Метод спутниковых геодезических измерений (определений)	0.10	-
6142	354911.64	1185372.05	Метод спутниковых геодезических измерений (определений)	0.10	-
6143	354902.82	1185371.46	Метод спутниковых геодезических измерений (определений)	0.10	-
6144	354903.36	1185361.60	Метод спутниковых геодезических измерений (определений)	0.10	-
6145	354912.27	1185362.06	Метод спутниковых геодезических измерений (определений)	0.10	-
6146	354912.85	1185352.82	Метод спутниковых геодезических измерений (определений)	0.10	-
6147	354893.70	1185351.63	Метод спутниковых геодезических измерений (определений)	0.10	-
6148	354891.89	1185350.81	Метод спутниковых геодезических измерений (определений)	0.10	-
6149	354890.54	1185349.36	Метод спутниковых геодезических измерений (определений)	0.10	-
6150	354889.86	1185347.50	Метод спутниковых геодезических измерений (определений)	0.10	-
6151	354892.22	1185317.48	Метод спутниковых геодезических измерений (определений)	0.10	-
6152	354892.67	1185305.85	Метод спутниковых геодезических измерений (определений)	0.10	-

2. Сведения о характерных точках границ объекта					
Обозначение характерных точек границ	Координаты, м		Метод определения координат характерной точки	Средняя квадратическая погрешность положения характерной точки (Mt), м	Описание обозначения точки на местности (при наличии)
	X	Y			
1	2	3	4	5	6
6153	354893.44	1185304.02	Метод спутниковых геодезических измерений (определений)	0.10	-
6154	354894.86	1185302.64	Метод спутниковых геодезических измерений (определений)	0.10	-
6155	354896.71	1185301.91	Метод спутниковых геодезических измерений (определений)	0.10	-
6156	354899.30	1185301.93	Метод спутниковых геодезических измерений (определений)	0.10	-
6157	354898.81	1185311.07	Метод спутниковых геодезических измерений (определений)	0.10	-
6158	354902.42	1185311.30	Метод спутниковых геодезических измерений (определений)	0.10	-
6159	354901.64	1185325.90	Метод спутниковых геодезических измерений (определений)	0.10	-
6160	354902.59	1185327.64	Метод спутниковых геодезических измерений (определений)	0.10	-
6161	354902.79	1185329.62	Метод спутниковых геодезических измерений (определений)	0.10	-
6162	354902.21	1185331.51	Метод спутниковых геодезических измерений (определений)	0.10	-
6163	354900.97	1185333.00	Метод спутниковых геодезических измерений (определений)	0.10	-
6164	354900.73	1185336.37	Метод спутниковых геодезических измерений (определений)	0.10	-
6165	354901.76	1185338.06	Метод спутниковых геодезических измерений (определений)	0.10	-

2. Сведения о характерных точках границ объекта					
Обозначение характерных точек границ	Координаты, м		Метод определения координат характерной точки	Средняя квадратическая погрешность положения характерной точки (Mt), м	Описание обозначения точки на местности (при наличии)
	X	Y			
1	2	3	4	5	6
6166	354902.06	1185340.02	Метод спутниковых геодезических измерений (определений)	0.10	-
6167	354901.47	1185342.13	Метод спутниковых геодезических измерений (определений)	0.10	-
6168	354913.49	1185342.83	Метод спутниковых геодезических измерений (определений)	0.10	-
6169	354917.14	1185277.16	Метод спутниковых геодезических измерений (определений)	0.10	-
6170	354908.48	1185276.76	Метод спутниковых геодезических измерений (определений)	0.10	-
6171	354908.33	1185275.83	Метод спутниковых геодезических измерений (определений)	0.10	-
6172	354908.03	1185266.86	Метод спутниковых геодезических измерений (определений)	0.10	-
6173	354917.61	1185267.17	Метод спутниковых геодезических измерений (определений)	0.10	-
6174	354918.23	1185257.75	Метод спутниковых геодезических измерений (определений)	0.10	-
6175	354913.27	1185257.61	Метод спутниковых геодезических измерений (определений)	0.10	-
6176	354911.46	1185256.79	Метод спутниковых геодезических измерений (определений)	0.10	-
6177	354909.70	1185254.50	Метод спутниковых геодезических измерений (определений)	0.10	-
6178	354885.75	1185256.06	Метод спутниковых геодезических измерений (определений)	0.10	-

2. Сведения о характерных точках границ объекта					
Обозначение характерных точек границ	Координаты, м		Метод определения координат характерной точки	Средняя квадратическая погрешность положения характерной точки (Mt), м	Описание обозначения точки на местности (при наличии)
	X	Y			
1	2	3	4	5	6
6179	354886.00	1185262.68	Метод спутниковых геодезических измерений (определений)	0.10	-
6180	354885.32	1185264.54	Метод спутниковых геодезических измерений (определений)	0.10	-
6181	354883.97	1185265.99	Метод спутниковых геодезических измерений (определений)	0.10	-
6182	354882.51	1185266.66	Метод спутниковых геодезических измерений (определений)	0.10	-
6183	354882.31	1185261.87	Метод спутниковых геодезических измерений (определений)	0.10	-
6184	354876.10	1185262.15	Метод спутниковых геодезических измерений (определений)	0.10	-
6185	354875.77	1185256.71	Метод спутниковых геодезических измерений (определений)	0.10	-
6186	354832.25	1185259.73	Метод спутниковых геодезических измерений (определений)	0.10	-
6187	354830.44	1185260.54	Метод спутниковых геодезических измерений (определений)	0.10	-
6188	354828.46	1185260.59	Метод спутниковых геодезических измерений (определений)	0.10	-
6189	354826.88	1185260.03	Метод спутниковых геодезических измерений (определений)	0.10	-
6190	354816.94	1185260.76	Метод спутниковых геодезических измерений (определений)	0.10	-
6191	354800.62	1185261.43	Метод спутниковых геодезических измерений (определений)	0.10	-

2. Сведения о характерных точках границ объекта					
Обозначение характерных точек границ	Координаты, м		Метод определения координат характерной точки	Средняя квадратическая погрешность положения характерной точки (Mt), м	Описание обозначения точки на местности (при наличии)
	X	Y			
1	2	3	4	5	6
6192	354798.74	1185260.79	Метод спутниковых геодезических измерений (определений)	0.10	-
6193	354797.25	1185259.48	Метод спутниковых геодезических измерений (определений)	0.10	-
6194	354796.32	1185257.39	Метод спутниковых геодезических измерений (определений)	0.10	-
6195	354786.01	1185258.00	Метод спутниковых геодезических измерений (определений)	0.10	-
6196	354739.82	1185256.41	Метод спутниковых геодезических измерений (определений)	0.10	-
6197	354740.29	1185330.93	Метод спутниковых геодезических измерений (определений)	0.10	-
6198	354738.52	1185363.59	Метод спутниковых геодезических измерений (определений)	0.10	-
6199	354752.15	1185363.92	Метод спутниковых геодезических измерений (определений)	0.10	-
6200	354753.96	1185364.74	Метод спутниковых геодезических измерений (определений)	0.10	-
6201	354755.31	1185366.19	Метод спутниковых геодезических измерений (определений)	0.10	-
6202	354755.99	1185368.05	Метод спутниковых геодезических измерений (определений)	0.10	-
6203	354757.93	1185421.92	Метод спутниковых геодезических измерений (определений)	0.10	-
6204	354756.06	1185421.78	Метод спутниковых геодезических измерений (определений)	0.10	-

2. Сведения о характерных точках границ объекта					
Обозначение характерных точек границ	Координаты, м		Метод определения координат характерной точки	Средняя квадратическая погрешность положения характерной точки (Mt), м	Описание обозначения точки на местности (при наличии)
	X	Y			
1	2	3	4	5	6
6205	354755.17	1185421.79	Метод спутниковых геодезических измерений (определений)	0.10	-
6206	354755.16	1185423.04	Метод спутниковых геодезических измерений (определений)	0.10	-
6207	354751.41	1185423.06	Метод спутниковых геодезических измерений (определений)	0.10	-
6208	354751.39	1185426.16	Метод спутниковых геодезических измерений (определений)	0.10	-
6209	354749.70	1185426.17	Метод спутниковых геодезических измерений (определений)	0.10	-
6210	354748.13	1185423.93	Метод спутниковых геодезических измерений (определений)	0.10	-
6211	354746.22	1185373.72	Метод спутниковых геодезических измерений (определений)	0.10	-
6212	354742.67	1185373.66	Метод спутниковых геодезических измерений (определений)	0.10	-
6213	354742.78	1185385.62	Метод спутниковых геодезических измерений (определений)	0.10	-
6214	354732.91	1185385.61	Метод спутниковых геодезических измерений (определений)	0.10	-
6215	354732.61	1185375.25	Метод спутниковых геодезических измерений (определений)	0.10	-
6216	354730.76	1185374.52	Метод спутниковых геодезических измерений (определений)	0.10	-
6217	354729.89	1185373.81	Метод спутниковых геодезических измерений (определений)	0.10	-

2. Сведения о характерных точках границ объекта					
Обозначение характерных точек границ	Координаты, м		Метод определения координат характерной точки	Средняя квадратическая погрешность положения характерной точки (Mt), м	Описание обозначения точки на местности (при наличии)
	X	Y			
1	2	3	4	5	6
6218	354722.43	1185373.95	Метод спутниковых геодезических измерений (определений)	0.10	-
6219	354722.27	1185385.61	Метод спутниковых геодезических измерений (определений)	0.10	-
6220	354712.40	1185385.60	Метод спутниковых геодезических измерений (определений)	0.10	-
6221	354712.42	1185374.45	Метод спутниковых геодезических измерений (определений)	0.10	-
6222	354680.91	1185379.28	Метод спутниковых геодезических измерений (определений)	0.10	-
6223	354676.74	1185379.17	Метод спутниковых геодезических измерений (определений)	0.10	-
6224	354673.95	1185380.18	Метод спутниковых геодезических измерений (определений)	0.10	-
6225	354671.57	1185381.87	Метод спутниковых геодезических измерений (определений)	0.10	-
6226	354668.85	1185382.39	Метод спутниковых геодезических измерений (определений)	0.10	-
6227	354668.81	1185388.34	Метод спутниковых геодезических измерений (определений)	0.10	-
6228	354663.54	1185388.40	Метод спутниковых геодезических измерений (определений)	0.10	-
6229	354663.58	1185386.98	Метод спутниковых геодезических измерений (определений)	0.10	-
6230	354658.92	1185387.01	Метод спутниковых геодезических измерений (определений)	0.10	-

2. Сведения о характерных точках границ объекта					
Обозначение характерных точек границ	Координаты, м		Метод определения координат характерной точки	Средняя квадратическая погрешность положения характерной точки (Mt), м	Описание обозначения точки на местности (при наличии)
	X	Y			
1	2	3	4	5	6
6231	354658.85	1185382.88	Метод спутниковых геодезических измерений (определений)	0.10	-
6232	354651.04	1185382.95	Метод спутниковых геодезических измерений (определений)	0.10	-
6233	354650.37	1185416.17	Метод спутниковых геодезических измерений (определений)	0.10	-
6234	354649.60	1185418.00	Метод спутниковых геодезических измерений (определений)	0.10	-
6235	354636.70	1185431.40	Метод спутниковых геодезических измерений (определений)	0.10	-
6236	354634.89	1185432.22	Метод спутниковых геодезических измерений (определений)	0.10	-
6237	354632.91	1185432.27	Метод спутниковых геодезических измерений (определений)	0.10	-
6238	354623.05	1185430.35	Метод спутниковых геодезических измерений (определений)	0.10	-
6239	354621.43	1185429.32	Метод спутниковых геодезических измерений (определений)	0.10	-
6240	354579.56	1185392.51	Метод спутниковых геодезических измерений (определений)	0.10	-
6241	354566.99	1185392.44	Метод спутниковых геодезических измерений (определений)	0.10	-
6242	354564.47	1185391.19	Метод спутниковых геодезических измерений (определений)	0.10	-
6243	354569.70	1185408.87	Метод спутниковых геодезических измерений (определений)	0.10	-



2. Сведения о характерных точках границ объекта					
Обозначение характерных точек границ	Координаты, м		Метод определения координат характерной точки	Средняя квадратическая погрешность положения характерной точки (Mt), м	Описание обозначения точки на местности (при наличии)
	X	Y			
1	2	3	4	5	6
6244	354572.37	1185421.34	Метод спутниковых геодезических измерений (определений)	0.10	-
6245	354572.07	1185423.30	Метод спутниковых геодезических измерений (определений)	0.10	-
6246	354571.04	1185424.99	Метод спутниковых геодезических измерений (определений)	0.10	-
6247	354569.43	1185426.15	Метод спутниковых геодезических измерений (определений)	0.10	-
6248	354567.49	1185426.59	Метод спутниковых геодезических измерений (определений)	0.10	-
6249	354565.54	1185426.25	Метод спутниковых геодезических измерений (определений)	0.10	-
6250	354563.88	1185425.17	Метод спутниковых геодезических измерений (определений)	0.10	-
6251	354562.76	1185423.53	Метод спутниковых геодезических измерений (определений)	0.10	-
6252	354559.93	1185410.98	Метод спутниковых геодезических измерений (определений)	0.10	-
6253	354554.14	1185391.46	Метод спутниковых геодезических измерений (определений)	0.10	-
6254	354550.66	1185376.48	Метод спутниковых геодезических измерений (определений)	0.10	-
6255	354543.29	1185337.87	Метод спутниковых геодезических измерений (определений)	0.10	-
6256	354516.42	1185336.01	Метод спутниковых геодезических измерений (определений)	0.10	-

2. Сведения о характерных точках границ объекта					
Обозначение характерных точек границ	Координаты, м		Метод определения координат характерной точки	Средняя квадратическая погрешность положения характерной точки (Mt), м	Описание обозначения точки на местности (при наличии)
	X	Y			
1	2	3	4	5	6
6257	354514.61	1185335.19	Метод спутниковых геодезических измерений (определений)	0.10	-
6258	354513.16	1185333.62	Метод спутниковых геодезических измерений (определений)	0.10	-
6259	354513.59	1185329.02	Метод спутниковых геодезических измерений (определений)	0.10	-
6260	354512.73	1185328.93	Метод спутниковых геодезических измерений (определений)	0.10	-
6261	354513.38	1185327.38	Метод спутниковых геодезических измерений (определений)	0.10	-
6262	354514.80	1185326.00	Метод спутниковых геодезических измерений (определений)	0.10	-
6263	354516.65	1185325.27	Метод спутниковых геодезических измерений (определений)	0.10	-
6264	354518.63	1185325.32	Метод спутниковых геодезических измерений (определений)	0.10	-
6265	354520.69	1185326.33	Метод спутниковых геодезических измерений (определений)	0.10	-
6266	354542.77	1185327.82	Метод спутниковых геодезических измерений (определений)	0.10	-
6267	354545.49	1185280.77	Метод спутниковых геодезических измерений (определений)	0.10	-
6268	354549.45	1185245.94	Метод спутниковых геодезических измерений (определений)	0.10	-
6269	354552.94	1185232.24	Метод спутниковых геодезических измерений (определений)	0.10	-

2. Сведения о характерных точках границ объекта					
Обозначение характерных точек границ	Координаты, м		Метод определения координат характерной точки	Средняя квадратическая погрешность положения характерной точки (Mt), м	Описание обозначения точки на местности (при наличии)
	X	Y			
1	2	3	4	5	6
6270	354554.14	1185230.66	Метод спутниковых геодезических измерений (определений)	0.10	-
6271	354555.86	1185229.67	Метод спутниковых геодезических измерений (определений)	0.10	-
6272	354563.12	1185203.47	Метод спутниковых геодезических измерений (определений)	0.10	-
6273	354565.20	1185193.62	Метод спутниковых геодезических измерений (определений)	0.10	-
6274	354573.09	1185163.45	Метод спутниковых геодезических измерений (определений)	0.10	-
6275	354586.56	1185118.44	Метод спутниковых геодезических измерений (определений)	0.10	-
6276	354590.88	1185106.32	Метод спутниковых геодезических измерений (определений)	0.10	-
6277	354596.59	1185086.87	Метод спутниковых геодезических измерений (определений)	0.10	-
6278	354567.92	1185078.99	Метод спутниковых геодезических измерений (определений)	0.10	-
6279	354549.41	1185072.99	Метод спутниковых геодезических измерений (определений)	0.10	-
6280	354540.43	1185065.76	Метод спутниковых геодезических измерений (определений)	0.10	-
6281	354537.59	1185065.05	Метод спутниковых геодезических измерений (определений)	0.10	-
6282	354535.98	1185063.89	Метод спутниковых геодезических измерений (определений)	0.10	-

2. Сведения о характерных точках границ объекта					
Обозначение характерных точек границ	Координаты, м		Метод определения координат характерной точки	Средняя квадратическая погрешность положения характерной точки (Mt), м	Описание обозначения точки на местности (при наличии)
	X	Y			
1	2	3	4	5	6
6283	354534.81	1185061.32	Метод спутниковых геодезических измерений (определений)	0.10	-
6284	354539.66	1185061.29	Метод спутниковых геодезических измерений (определений)	0.10	-
6285	354539.61	1185055.55	Метод спутниковых геодезических измерений (определений)	0.10	-
6286	354544.52	1185056.46	Метод спутниковых геодезических измерений (определений)	0.10	-
6287	354546.06	1185057.42	Метод спутниковых геодезических измерений (определений)	0.10	-
6288	354554.08	1185064.05	Метод спутниковых геодезических измерений (определений)	0.10	-
6289	354571.13	1185069.51	Метод спутниковых геодезических измерений (определений)	0.10	-
6290	354599.53	1185077.31	Метод спутниковых геодезических измерений (определений)	0.10	-
6291	354605.66	1185058.85	Метод спутниковых геодезических измерений (определений)	0.10	-
6292	354618.26	1185009.19	Метод спутниковых геодезических измерений (определений)	0.10	-
6293	354625.43	1184978.58	Метод спутниковых геодезических измерений (определений)	0.10	-
6294	354634.27	1184949.45	Метод спутниковых геодезических измерений (определений)	0.10	-
6295	354637.81	1184936.49	Метод спутниковых геодезических измерений (определений)	0.10	-

2. Сведения о характерных точках границ объекта					
Обозначение характерных точек границ	Координаты, м		Метод определения координат характерной точки	Средняя квадратическая погрешность положения характерной точки (Mt), м	Описание обозначения точки на местности (при наличии)
	X	Y			
1	2	3	4	5	6
6296	354623.30	1184931.46	Метод спутниковых геодезических измерений (определений)	0.10	-
6297	354620.07	1184940.62	Метод спутниковых геодезических измерений (определений)	0.10	-
6298	354618.79	1184942.14	Метод спутниковых геодезических измерений (определений)	0.10	-
6299	354617.03	1184943.05	Метод спутниковых геодезических измерений (определений)	0.10	-
6300	354615.05	1184943.20	Метод спутниковых геодезических измерений (определений)	0.10	-
6301	354612.18	1184941.98	Метод спутниковых геодезических измерений (определений)	0.10	-
6302	354613.86	1184937.10	Метод спутниковых геодезических измерений (определений)	0.10	-
6303	354615.29	1184937.60	Метод спутниковых геодезических измерений (определений)	0.10	-
6304	354616.42	1184934.37	Метод спутниковых геодезических измерений (определений)	0.10	-
6305	354614.99	1184933.87	Метод спутниковых геодезических измерений (определений)	0.10	-
6306	354615.11	1184933.50	Метод спутниковых геодезических измерений (определений)	0.10	-
6307	354612.27	1184932.74	Метод спутниковых геодезических измерений (определений)	0.10	-
6308	354618.44	1184914.62	Метод спутниковых геодезических измерений (определений)	0.10	-

2. Сведения о характерных точках границ объекта					
Обозначение характерных точек границ	Координаты, м		Метод определения координат характерной точки	Средняя квадратическая погрешность положения характерной точки (Mt), м	Описание обозначения точки на местности (при наличии)
	X	Y			
1	2	3	4	5	6
6309	354621.43	1184915.49	Метод спутниковых геодезических измерений (определений)	0.10	-
6310	354622.38	1184912.74	Метод спутниковых геодезических измерений (определений)	0.10	-
6311	354622.20	1184912.65	Метод спутниковых геодезических измерений (определений)	0.10	-
6312	354624.31	1184906.60	Метод спутниковых геодезических измерений (определений)	0.10	-
6313	354645.68	1184913.91	Метод спутниковых геодезических измерений (определений)	0.10	-
6314	354658.80	1184877.97	Метод спутниковых геодезических измерений (определений)	0.10	-
6315	354662.06	1184868.18	Метод спутниковых геодезических измерений (определений)	0.10	-
6316	354648.78	1184862.29	Метод спутниковых геодезических измерений (определений)	0.10	-
6317	354636.99	1184858.79	Метод спутниковых геодезических измерений (определений)	0.10	-
6318	354637.20	1184858.32	Метод спутниковых геодезических измерений (определений)	0.10	-
6319	354640.51	1184849.56	Метод спутниковых геодезических измерений (определений)	0.10	-
6320	354652.69	1184853.09	Метод спутниковых геодезических измерений (определений)	0.10	-
6321	354665.32	1184858.69	Метод спутниковых геодезических измерений (определений)	0.10	-

2. Сведения о характерных точках границ объекта					
Обозначение характерных точек границ	Координаты, м		Метод определения координат характерной точки	Средняя квадратическая погрешность положения характерной точки (Mt), м	Описание обозначения точки на местности (при наличии)
	X	Y			
1	2	3	4	5	6
6322	354675.70	1184829.24	Метод спутниковых геодезических измерений (определений)	0.10	-
6323	354676.98	1184827.72	Метод спутниковых геодезических измерений (определений)	0.10	-
6324	354678.74	1184826.81	Метод спутниковых геодезических измерений (определений)	0.10	-
6325	354680.53	1184826.64	Метод спутниковых геодезических измерений (определений)	0.10	-
6326	354696.16	1184827.38	Метод спутниковых геодезических измерений (определений)	0.10	-
6327	354695.27	1184816.17	Метод спутниковых геодезических измерений (определений)	0.10	-
6328	354705.81	1184785.86	Метод спутниковых геодезических измерений (определений)	0.10	-
6329	354704.11	1184785.25	Метод спутниковых геодезических измерений (определений)	0.10	-
6330	354702.62	1184783.94	Метод спутниковых геодезических измерений (определений)	0.10	-
6331	354701.76	1184782.16	Метод спутниковых геодезических измерений (определений)	0.10	-
6332	354701.38	1184778.37	Метод спутниковых геодезических измерений (определений)	0.10	-
6333	354701.96	1184776.48	Метод спутниковых геодезических измерений (определений)	0.10	-
6334	354703.24	1184774.96	Метод спутниковых геодезических измерений (определений)	0.10	-

2. Сведения о характерных точках границ объекта					
Обозначение характерных точек границ	Координаты, м		Метод определения координат характерной точки	Средняя квадратическая погрешность положения характерной точки (Mt), м	Описание обозначения точки на местности (при наличии)
	X	Y			
1	2	3	4	5	6
6335	354705.00	1184774.05	Метод спутниковых геодезических измерений (определений)	0.10	-
6336	354706.98	1184773.90	Метод спутниковых геодезических измерений (определений)	0.10	-
6337	354708.86	1184774.54	Метод спутниковых геодезических измерений (определений)	0.10	-
6338	354709.70	1184775.15	Метод спутниковых геодезических измерений (определений)	0.10	-
6339	354713.99	1184763.17	Метод спутниковых геодезических измерений (определений)	0.10	-
6340	354721.87	1184745.37	Метод спутниковых геодезических измерений (определений)	0.10	-
6341	354751.16	1184700.34	Метод спутниковых геодезических измерений (определений)	0.10	-
6342	354763.53	1184683.91	Метод спутниковых геодезических измерений (определений)	0.10	-
6343	354757.47	1184679.86	Метод спутниковых геодезических измерений (определений)	0.10	-
6344	354758.95	1184669.59	Метод спутниковых геодезических измерений (определений)	0.10	-
6345	354760.30	1184669.90	Метод спутниковых геодезических измерений (определений)	0.10	-
6346	354769.31	1184675.74	Метод спутниковых геодезических измерений (определений)	0.10	-
6347	354796.59	1184635.12	Метод спутниковых геодезических измерений (определений)	0.10	-



2. Сведения о характерных точках границ объекта					
Обозначение характерных точек границ	Координаты, м		Метод определения координат характерной точки	Средняя квадратическая погрешность положения характерной точки (Mt), м	Описание обозначения точки на местности (при наличии)
	X	Y			
1	2	3	4	5	6
6348	354803.55	1184623.03	Метод спутниковых геодезических измерений (определений)	0.10	-
6349	354823.44	1184594.40	Метод спутниковых геодезических измерений (определений)	0.10	-
6350	354807.05	1184581.78	Метод спутниковых геодезических измерений (определений)	0.10	-
6351	354805.67	1184582.77	Метод спутниковых геодезических измерений (определений)	0.10	-
6352	354803.21	1184581.17	Метод спутниковых геодезических измерений (определений)	0.10	-
6353	354803.74	1184580.36	Метод спутниковых геодезических измерений (определений)	0.10	-
6354	354798.34	1184576.85	Метод спутниковых геодезических измерений (определений)	0.10	-
6355	354798.86	1184576.02	Метод спутниковых геодезических измерений (определений)	0.10	-
6356	354758.32	1184550.19	Метод спутниковых геодезических измерений (определений)	0.10	-
6357	354739.72	1184542.64	Метод спутниковых геодезических измерений (определений)	0.10	-
6358	354738.30	1184541.26	Метод спутниковых геодезических измерений (определений)	0.10	-
6359	354737.53	1184539.43	Метод спутниковых геодезических измерений (определений)	0.10	-
6360	354737.26	1184536.48	Метод спутниковых геодезических измерений (определений)	0.10	-

2. Сведения о характерных точках границ объекта					
Обозначение характерных точек границ	Координаты, м		Метод определения координат характерной точки	Средняя квадратическая погрешность положения характерной точки (Mt), м	Описание обозначения точки на местности (при наличии)
	X	Y			
1	2	3	4	5	6
6361	354737.98	1184534.36	Метод спутниковых геодезических измерений (определений)	0.10	-
6362	354741.12	1184508.86	Метод спутниковых геодезических измерений (определений)	0.10	-
6363	354743.66	1184496.44	Метод спутниковых геодезических измерений (определений)	0.10	-
6364	354755.62	1184410.92	Метод спутниковых геодезических измерений (определений)	0.10	-
6365	354754.34	1184410.70	Метод спутниковых геодезических измерений (определений)	0.10	-
6366	354750.33	1184442.31	Метод спутниковых геодезических измерений (определений)	0.10	-
6367	354734.83	1184545.63	Метод спутниковых геодезических измерений (определений)	0.10	-
6368	354738.33	1184546.19	Метод спутниковых геодезических измерений (определений)	0.10	-
6369	354737.68	1184550.00	Метод спутниковых геодезических измерений (определений)	0.10	-
6370	354737.25	1184549.94	Метод спутниковых геодезических измерений (определений)	0.10	-
6371	354736.41	1184556.00	Метод спутниковых геодезических измерений (определений)	0.10	-
6372	354733.38	1184555.53	Метод спутниковых геодезических измерений (определений)	0.10	-
6373	354730.11	1184578.72	Метод спутниковых геодезических измерений (определений)	0.10	-

2. Сведения о характерных точках границ объекта					
Обозначение характерных точек границ	Координаты, м		Метод определения координат характерной точки	Средняя квадратическая погрешность положения характерной точки (Mt), м	Описание обозначения точки на местности (при наличии)
	X	Y			
1	2	3	4	5	6
6374	354733.13	1184579.10	Метод спутниковых геодезических измерений (определений)	0.10	-
6375	354731.39	1184590.81	Метод спутниковых геодезических измерений (определений)	0.10	-
6376	354728.38	1184590.66	Метод спутниковых геодезических измерений (определений)	0.10	-
6377	354724.26	1184618.44	Метод спутниковых геодезических измерений (определений)	0.10	-
6378	354727.35	1184618.91	Метод спутниковых геодезических измерений (определений)	0.10	-
6379	354725.82	1184628.68	Метод спутниковых геодезических измерений (определений)	0.10	-
6380	354722.81	1184628.34	Метод спутниковых геодезических измерений (определений)	0.10	-
6381	354720.87	1184642.42	Метод спутниковых геодезических измерений (определений)	0.10	-
6382	354723.78	1184642.94	Метод спутниковых геодезических измерений (определений)	0.10	-
6383	354722.49	1184652.74	Метод спутниковых геодезических измерений (определений)	0.10	-
6384	354719.66	1184652.35	Метод спутниковых геодезических измерений (определений)	0.10	-
6385	354714.55	1184692.19	Метод спутниковых геодезических измерений (определений)	0.10	-
6386	354712.28	1184731.71	Метод спутниковых геодезических измерений (определений)	0.10	-

2. Сведения о характерных точках границ объекта					
Обозначение характерных точек границ	Координаты, м		Метод определения координат характерной точки	Средняя квадратическая погрешность положения характерной точки (Mt), м	Описание обозначения точки на местности (при наличии)
	X	Y			
1	2	3	4	5	6
6387	354711.60	1184733.57	Метод спутниковых геодезических измерений (определений)	0.10	-
6388	354710.25	1184735.02	Метод спутниковых геодезических измерений (определений)	0.10	-
6389	354708.44	1184735.84	Метод спутниковых геодезических измерений (определений)	0.10	-
6390	354706.46	1184735.89	Метод спутниковых геодезических измерений (определений)	0.10	-
6391	354677.95	1184729.01	Метод спутниковых геодезических измерений (определений)	0.10	-
6392	354663.01	1184724.42	Метод спутниковых геодезических измерений (определений)	0.10	-
6393	354661.46	1184723.19	Метод спутниковых геодезических измерений (определений)	0.10	-
6394	354660.51	1184721.45	Метод спутниковых геодезических измерений (определений)	0.10	-
6395	354660.31	1184719.47	Метод спутниковых геодезических измерений (определений)	0.10	-
6396	354660.61	1184714.85	Метод спутниковых геодезических измерений (определений)	0.10	-
6397	354667.55	1184678.24	Метод спутниковых геодезических измерений (определений)	0.10	-
6398	354670.88	1184668.21	Метод спутниковых геодезических измерений (определений)	0.10	-
6399	354674.47	1184640.05	Метод спутниковых геодезических измерений (определений)	0.10	-

2. Сведения о характерных точках границ объекта					
Обозначение характерных точек границ	Координаты, м		Метод определения координат характерной точки	Средняя квадратическая погрешность положения характерной точки (Mt), м	Описание обозначения точки на местности (при наличии)
	X	Y			
1	2	3	4	5	6
6400	354674.32	1184636.35	Метод спутниковых геодезических измерений (определений)	0.10	-
6401	354645.95	1184627.97	Метод спутниковых геодезических измерений (определений)	0.10	-
6402	354623.29	1184621.94	Метод спутниковых геодезических измерений (определений)	0.10	-
6403	354614.88	1184620.17	Метод спутниковых геодезических измерений (определений)	0.10	-
6404	354552.70	1184615.53	Метод спутниковых геодезических измерений (определений)	0.10	-
6405	354528.41	1184655.63	Метод спутниковых геодезических измерений (определений)	0.10	-
6406	354526.86	1184656.86	Метод спутниковых геодезических измерений (определений)	0.10	-
6407	354524.95	1184657.40	Метод спутниковых геодезических измерений (определений)	0.10	-
6408	354522.99	1184657.15	Метод спутниковых геодезических измерений (определений)	0.10	-
6409	354521.27	1184656.16	Метод спутниковых геодезических измерений (определений)	0.10	-
6410	354520.07	1184654.58	Метод спутниковых геодезических измерений (определений)	0.10	-
6411	354519.58	1184652.66	Метод спутниковых геодезических измерений (определений)	0.10	-
6412	354519.88	1184650.70	Метод спутниковых геодезических измерений (определений)	0.10	-

2. Сведения о характерных точках границ объекта					
Обозначение характерных точек границ	Координаты, м		Метод определения координат характерной точки	Средняя квадратическая погрешность положения характерной точки (Mt), м	Описание обозначения точки на местности (при наличии)
	X	Y			
1	2	3	4	5	6
6413	354546.18	1184607.10	Метод спутниковых геодезических измерений (определений)	0.10	-
6414	354547.73	1184605.87	Метод спутниковых геодезических измерений (определений)	0.10	-
6415	354549.64	1184605.33	Метод спутниковых геодезических измерений (определений)	0.10	-
6416	354616.80	1184610.36	Метод спутниковых геодезических измерений (определений)	0.10	-
6417	354625.94	1184612.30	Метод спутниковых геодезических измерений (определений)	0.10	-
6418	354649.06	1184618.45	Метод спутниковых геодезических измерений (определений)	0.10	-
6419	354681.45	1184628.12	Метод спутниковых геодезических измерений (определений)	0.10	-
6420	354683.00	1184629.35	Метод спутниковых геодезических измерений (определений)	0.10	-
6421	354683.95	1184631.09	Метод спутниковых геодезических измерений (определений)	0.10	-
6422	354684.42	1184641.09	Метод спутниковых геодезических измерений (определений)	0.10	-
6423	354680.56	1184670.80	Метод спутниковых геодезических измерений (определений)	0.10	-
6424	354677.08	1184681.27	Метод спутниковых геодезических измерений (определений)	0.10	-
6425	354674.85	1184692.87	Метод спутниковых геодезических измерений (определений)	0.10	-

2. Сведения о характерных точках границ объекта					
Обозначение характерных точек границ	Координаты, м		Метод определения координат характерной точки	Средняя квадратическая погрешность положения характерной точки (Mt), м	Описание обозначения точки на местности (при наличии)
	X	Y			
1	2	3	4	5	6
6426	354673.08	1184692.52	Метод спутниковых геодезических измерений (определений)	0.10	-
6427	354672.51	1184692.90	Метод спутниковых геодезических измерений (определений)	0.10	-
6428	354672.11	1184696.28	Метод спутниковых геодезических измерений (определений)	0.10	-
6429	354671.81	1184702.08	Метод спутниковых геодезических измерений (определений)	0.10	-
6430	354673.07	1184702.21	Метод спутниковых геодезических измерений (определений)	0.10	-
6431	354670.51	1184716.32	Метод спутниковых геодезических измерений (определений)	0.10	-
6432	354681.87	1184719.68	Метод спутниковых геодезических измерений (определений)	0.10	-
6433	354702.74	1184724.71	Метод спутниковых геодезических измерений (определений)	0.10	-
6434	354704.63	1184690.93	Метод спутниковых геодезических измерений (определений)	0.10	-
6435	354711.36	1184637.62	Метод спутниковых геодезических измерений (определений)	0.10	-
6436	354724.21	1184548.96	Метод спутниковых геодезических измерений (определений)	0.10	-
6437	354740.47	1184440.55	Метод спутниковых геодезических измерений (определений)	0.10	-
6438	354747.13	1184388.43	Метод спутниковых геодезических измерений (определений)	0.10	-

2. Сведения о характерных точках границ объекта					
Обозначение характерных точек границ	Координаты, м		Метод определения координат характерной точки	Средняя квадратическая погрешность положения характерной точки (Mt), м	Описание обозначения точки на местности (при наличии)
	X	Y			
1	2	3	4	5	6
6439	354753.52	1184361.60	Метод спутниковых геодезических измерений (определений)	0.10	-
6440	354759.95	1184319.37	Метод спутниковых геодезических измерений (определений)	0.10	-
6441	354765.64	1184277.99	Метод спутниковых геодезических измерений (определений)	0.10	-
6442	354766.72	1184250.79	Метод спутниковых геодезических измерений (определений)	0.10	-
6443	354759.62	1184231.74	Метод спутниковых геодезических измерений (определений)	0.10	-
6444	354743.39	1184194.07	Метод спутниковых геодезических измерений (определений)	0.10	-
6445	354743.29	1184192.08	Метод спутниковых геодезических измерений (определений)	0.10	-
6446	354816.32	1184030.74	Метод спутниковых геодезических измерений (определений)	0.10	-
6447	354800.53	1184023.74	Метод спутниковых геодезических измерений (определений)	0.10	-
6448	354799.11	1184022.36	Метод спутниковых геодезических измерений (определений)	0.10	-
6449	354795.09	1184011.73	Метод спутниковых геодезических измерений (определений)	0.10	-
6450	354793.94	1184007.51	Метод спутниковых геодезических измерений (определений)	0.10	-
6451	354794.11	1184005.63	Метод спутниковых геодезических измерений (определений)	0.10	-



2. Сведения о характерных точках границ объекта					
Обозначение характерных точек границ	Координаты, м		Метод определения координат характерной точки	Средняя квадратическая погрешность положения характерной точки (Mt), м	Описание обозначения точки на местности (при наличии)
	X	Y			
1	2	3	4	5	6
6452	354796.65	1183995.61	Метод спутниковых геодезических измерений (определений)	0.10	-
6453	354847.72	1183864.43	Метод спутниковых геодезических измерений (определений)	0.10	-
6454	354882.60	1183779.94	Метод спутниковых геодезических измерений (определений)	0.10	-
6455	354866.84	1183775.86	Метод спутниковых геодезических измерений (определений)	0.10	-
6456	354856.59	1183803.78	Метод спутниковых геодезических измерений (определений)	0.10	-
6457	354855.24	1183805.23	Метод спутниковых геодезических измерений (определений)	0.10	-
6458	354853.43	1183806.05	Метод спутниковых геодезических измерений (определений)	0.10	-
6459	354847.56	1183805.72	Метод спутниковых геодезических измерений (определений)	0.10	-
6460	354850.81	1183798.10	Метод спутниковых геодезических измерений (определений)	0.10	-
6461	354847.10	1183796.52	Метод спутниковых геодезических измерений (определений)	0.10	-
6462	354848.88	1183795.99	Метод спутниковых геодезических измерений (определений)	0.10	-
6463	354859.42	1183767.27	Метод спутниковых геодезических измерений (определений)	0.10	-
6464	354860.77	1183765.82	Метод спутниковых геодезических измерений (определений)	0.10	-

2. Сведения о характерных точках границ объекта					
Обозначение характерных точек границ	Координаты, м		Метод определения координат характерной точки	Средняя квадратическая погрешность положения характерной точки (Mt), м	Описание обозначения точки на местности (при наличии)
	X	Y			
1	2	3	4	5	6
6465	354862.58	1183765.00	Метод спутниковых геодезических измерений (определений)	0.10	-
6466	354864.56	1183764.95	Метод спутниковых геодезических измерений (определений)	0.10	-
6467	354886.30	1183770.57	Метод спутниковых геодезических измерений (определений)	0.10	-
6468	354901.84	1183728.66	Метод спутниковых геодезических измерений (определений)	0.10	-
6469	354890.86	1183723.90	Метод спутниковых геодезических измерений (определений)	0.10	-
6470	354877.03	1183723.97	Метод спутниковых геодезических измерений (определений)	0.10	-
6471	354878.44	1183720.45	Метод спутниковых геодезических измерений (определений)	0.10	-
6472	354877.95	1183720.18	Метод спутниковых геодезических измерений (определений)	0.10	-
6473	354879.31	1183716.80	Метод спутниковых геодезических измерений (определений)	0.10	-
6474	354880.29	1183716.49	Метод спутниковых геодезических измерений (определений)	0.10	-
6475	354881.11	1183715.78	Метод спутниковых геодезических измерений (определений)	0.10	-
6476	354881.58	1183714.94	Метод спутниковых геодезических измерений (определений)	0.10	-
6477	354881.71	1183713.92	Метод спутниковых геодезических измерений (определений)	0.10	-

2. Сведения о характерных точках границ объекта					
Обозначение характерных точек границ	Координаты, м		Метод определения координат характерной точки	Средняя квадратическая погрешность положения характерной точки (Mt), м	Описание обозначения точки на местности (при наличии)
	X	Y			
1	2	3	4	5	6
6478	354884.93	1183713.77	Метод спутниковых геодезических измерений (определений)	0.10	-
6479	354893.06	1183714.04	Метод спутниковых геодезических измерений (определений)	0.10	-
6480	354905.33	1183719.27	Метод спутниковых геодезических измерений (определений)	0.10	-
6481	354910.60	1183705.05	Метод спутниковых геодезических измерений (определений)	0.10	-
6482	354916.00	1183682.00	Метод спутниковых геодезических измерений (определений)	0.10	-
6483	354918.73	1183667.55	Метод спутниковых геодезических измерений (определений)	0.10	-
6484	354926.34	1183621.55	Метод спутниковых геодезических измерений (определений)	0.10	-
6485	354905.98	1183618.40	Метод спутниковых геодезических измерений (определений)	0.10	-
6486	354904.26	1183617.41	Метод спутниковых геодезических измерений (определений)	0.10	-
6487	354903.06	1183615.83	Метод спутниковых геодезических измерений (определений)	0.10	-
6488	354902.57	1183613.91	Метод спутниковых геодезических измерений (определений)	0.10	-
6489	354901.48	1183586.69	Метод спутниковых геодезических измерений (определений)	0.10	-
6490	354902.16	1183584.83	Метод спутниковых геодезических измерений (определений)	0.10	-

2. Сведения о характерных точках границ объекта					
Обозначение характерных точек границ	Координаты, м		Метод определения координат характерной точки	Средняя квадратическая погрешность положения характерной точки (Mt), м	Описание обозначения точки на местности (при наличии)
	X	Y			
1	2	3	4	5	6
6491	354902.42	1183584.55	Метод спутниковых геодезических измерений (определений)	0.10	-
6492	354906.84	1183585.49	Метод спутниковых геодезических измерений (определений)	0.10	-
6493	354907.67	1183585.59	Метод спутниковых геодезических измерений (определений)	0.10	-
6494	354908.74	1183584.47	Метод спутниковых геодезических измерений (определений)	0.10	-
6495	354909.00	1183583.18	Метод спутниковых геодезических измерений (определений)	0.10	-
6496	354909.15	1183583.24	Метод спутниковых геодезических измерений (определений)	0.10	-
6497	354910.57	1183584.62	Метод спутниковых геодезических измерений (определений)	0.10	-
6498	354911.34	1183586.45	Метод спутниковых геодезических измерений (определений)	0.10	-
6499	354912.39	1183609.33	Метод спутниковых геодезических измерений (определений)	0.10	-
6500	354927.54	1183611.62	Метод спутниковых геодезических измерений (определений)	0.10	-
6501	354930.61	1183571.54	Метод спутниковых геодезических измерений (определений)	0.10	-
6502	354911.86	1183569.01	Метод спутниковых геодезических измерений (определений)	0.10	-
6503	354913.25	1183562.12	Метод спутниковых геодезических измерений (определений)	0.10	-

2. Сведения о характерных точках границ объекта					
Обозначение характерных точек границ	Координаты, м		Метод определения координат характерной точки	Средняя квадратическая погрешность положения характерной точки (Mt), м	Описание обозначения точки на местности (при наличии)
	X	Y			
1	2	3	4	5	6
6504	354908.88	1183561.24	Метод спутниковых геодезических измерений (определений)	0.10	-
6505	354910.77	1183559.62	Метод спутниковых геодезических измерений (определений)	0.10	-
6506	354912.71	1183559.18	Метод спутниковых геодезических измерений (определений)	0.10	-
6507	354931.45	1183561.56	Метод спутниковых геодезических измерений (определений)	0.10	-
6508	354933.47	1183540.61	Метод спутниковых геодезических измерений (определений)	0.10	-
6509	354937.57	1183517.08	Метод спутниковых геодезических измерений (определений)	0.10	-
6510	354920.71	1183510.81	Метод спутниковых геодезических измерений (определений)	0.10	-
6511	354919.22	1183509.50	Метод спутниковых геодезических измерений (определений)	0.10	-
6512	354918.36	1183507.72	Метод спутниковых геодезических измерений (определений)	0.10	-
6513	354918.24	1183505.52	Метод спутниковых геодезических измерений (определений)	0.10	-
6514	354921.10	1183506.16	Метод спутниковых геодезических измерений (определений)	0.10	-
6515	354922.96	1183498.22	Метод спутниковых геодезических измерений (определений)	0.10	-
6516	354920.51	1183497.65	Метод спутниковых геодезических измерений (определений)	0.10	-

2. Сведения о характерных точках границ объекта					
Обозначение характерных точек границ	Координаты, м		Метод определения координат характерной точки	Средняя квадратическая погрешность положения характерной точки (Mt), м	Описание обозначения точки на местности (при наличии)
	X	Y			
1	2	3	4	5	6
6517	354921.02	1183495.81	Метод спутниковых геодезических измерений (определений)	0.10	-
6518	354923.00	1183495.76	Метод спутниковых геодезических измерений (определений)	0.10	-
6519	354925.36	1183496.46	Метод спутниковых геодезических измерений (определений)	0.10	-
6520	354926.91	1183497.69	Метод спутниковых геодезических измерений (определений)	0.10	-
6521	354927.86	1183499.43	Метод спутниковых геодезических измерений (определений)	0.10	-
6522	354928.13	1183502.96	Метод спутниковых геодезических измерений (определений)	0.10	-
6523	354939.46	1183507.12	Метод спутниковых геодезических измерений (определений)	0.10	-
6524	354941.04	1183499.25	Метод спутниковых геодезических измерений (определений)	0.10	-
6525	354952.23	1183451.19	Метод спутниковых геодезических измерений (определений)	0.10	-
6526	354964.11	1183413.14	Метод спутниковых геодезических измерений (определений)	0.10	-
6527	354964.21	1183411.15	Метод спутниковых геодезических измерений (определений)	0.10	-
6528	354950.02	1183406.63	Метод спутниковых геодезических измерений (определений)	0.10	-
6529	354948.47	1183405.40	Метод спутниковых геодезических измерений (определений)	0.10	-

2. Сведения о характерных точках границ объекта					
Обозначение характерных точек границ	Координаты, м		Метод определения координат характерной точки	Средняя квадратическая погрешность положения характерной точки (Mt), м	Описание обозначения точки на местности (при наличии)
	X	Y			
1	2	3	4	5	6
6530	354945.89	1183400.32	Метод спутниковых геодезических измерений (определений)	0.10	-
6531	354947.10	1183395.55	Метод спутниковых геодезических измерений (определений)	0.10	-
6532	354945.56	1183395.15	Метод спутниковых геодезических измерений (определений)	0.10	-
6533	354946.97	1183389.85	Метод спутниковых геодезических измерений (определений)	0.10	-
6534	354948.78	1183389.17	Метод спутниковых геодезических измерений (определений)	0.10	-
6535	354950.66	1183389.81	Метод спутниковых геодезических измерений (определений)	0.10	-
6536	354952.15	1183391.12	Метод спутниковых геодезических измерений (определений)	0.10	-
6537	354955.79	1183398.03	Метод спутниковых геодезических измерений (определений)	0.10	-
6538	354968.04	1183401.86	Метод спутниковых геодезических измерений (определений)	0.10	-
6539	354992.13	1183324.03	Метод спутниковых геодезических измерений (определений)	0.10	-
6540	355000.44	1183300.76	Метод спутниковых геодезических измерений (определений)	0.10	-
6541	354992.40	1183298.39	Метод спутниковых геодезических измерений (определений)	0.10	-
6542	354990.71	1183302.78	Метод спутниковых геодезических измерений (определений)	0.10	-

2. Сведения о характерных точках границ объекта					
Обозначение характерных точек границ	Координаты, м		Метод определения координат характерной точки	Средняя квадратическая погрешность положения характерной точки (Mt), м	Описание обозначения точки на местности (при наличии)
	X	Y			
1	2	3	4	5	6
6543	354989.36	1183304.23	Метод спутниковых геодезических измерений (определений)	0.10	-
6544	354987.55	1183305.05	Метод спутниковых геодезических измерений (определений)	0.10	-
6545	354985.57	1183305.10	Метод спутниковых геодезических измерений (определений)	0.10	-
6546	354964.48	1183298.57	Метод спутниковых геодезических измерений (определений)	0.10	-
6547	354962.93	1183297.34	Метод спутниковых геодезических измерений (определений)	0.10	-
6548	354961.98	1183295.60	Метод спутниковых геодезических измерений (определений)	0.10	-
6549	354962.20	1183292.27	Метод спутниковых геодезических измерений (определений)	0.10	-
6550	354971.24	1183295.03	Метод спутниковых геодезических измерений (определений)	0.10	-
6551	354971.58	1183293.92	Метод спутниковых геодезических измерений (определений)	0.10	-
6552	354975.89	1183295.24	Метод спутниковых геодезических измерений (определений)	0.10	-
6553	354976.87	1183292.03	Метод спутниковых геодезических измерений (определений)	0.10	-
6554	354983.35	1183293.99	Метод спутниковых геодезических измерений (определений)	0.10	-
6555	354985.02	1183289.66	Метод спутниковых геодезических измерений (определений)	0.10	-



2. Сведения о характерных точках границ объекта					
Обозначение характерных точек границ	Координаты, м		Метод определения координат характерной точки	Средняя квадратическая погрешность положения характерной точки (Mt), м	Описание обозначения точки на местности (при наличии)
	X	Y			
1	2	3	4	5	6
6556	354986.37	1183288.21	Метод спутниковых геодезических измерений (определений)	0.10	-
6557	354988.18	1183287.39	Метод спутниковых геодезических измерений (определений)	0.10	-
6558	354990.16	1183287.34	Метод спутниковых геодезических измерений (определений)	0.10	-
6559	355003.33	1183291.18	Метод спутниковых геодезических измерений (определений)	0.10	-
6560	355008.47	1183275.51	Метод спутниковых геодезических измерений (определений)	0.10	-
6561	355006.78	1183273.36	Метод спутниковых геодезических измерений (определений)	0.10	-
6562	355006.20	1183271.47	Метод спутниковых геодезических измерений (определений)	0.10	-
6563	355006.40	1183269.49	Метод спутниковых геодезических измерений (определений)	0.10	-
6564	355010.74	1183255.70	Метод спутниковых геодезических измерений (определений)	0.10	-
6565	355033.87	1183188.78	Метод спутниковых геодезических измерений (определений)	0.10	-
6566	355025.23	1183186.72	Метод спутниковых геодезических измерений (определений)	0.10	-
6567	355024.38	1183189.03	Метод спутниковых геодезических измерений (определений)	0.10	-
6568	355022.54	1183197.15	Метод спутниковых геодезических измерений (определений)	0.10	-

2. Сведения о характерных точках границ объекта					
Обозначение характерных точек границ	Координаты, м		Метод определения координат характерной точки	Средняя квадратическая погрешность положения характерной точки (Mt), м	Описание обозначения точки на местности (при наличии)
	X	Y			
1	2	3	4	5	6
6569	355019.91	1183202.29	Метод спутниковых геодезических измерений (определений)	0.10	-
6570	355018.81	1183203.75	Метод спутниковых геодезических измерений (определений)	0.10	-
6571	355016.28	1183212.81	Метод спутниковых геодезических измерений (определений)	0.10	-
6572	355015.08	1183214.39	Метод спутниковых геодезических измерений (определений)	0.10	-
6573	355013.36	1183215.38	Метод спутниковых геодезических измерений (определений)	0.10	-
6574	355011.40	1183215.63	Метод спутниковых геодезических измерений (определений)	0.10	-
6575	355008.31	1183214.76	Метод спутниковых геодезических измерений (определений)	0.10	-
6576	355006.59	1183213.77	Метод спутниковых геодезических измерений (определений)	0.10	-
6577	355005.39	1183212.19	Метод спутниковых геодезических измерений (определений)	0.10	-
6578	355005.25	1183211.63	Метод спутниковых геодезических измерений (определений)	0.10	-
6579	355009.04	1183212.77	Метод спутниковых геодезических измерений (определений)	0.10	-
6580	355012.25	1183202.20	Метод спутниковых геодезических измерений (определений)	0.10	-
6581	355009.16	1183201.33	Метод спутниковых геодезических измерений (определений)	0.10	-

2. Сведения о характерных точках границ объекта					
Обозначение характерных точек границ	Координаты, м		Метод определения координат характерной точки	Средняя квадратическая погрешность положения характерной точки (Mt), м	Описание обозначения точки на местности (при наличии)
	X	Y			
1	2	3	4	5	6
6582	355009.72	1183199.35	Метод спутниковых геодезических измерений (определений)	0.10	-
6583	355011.64	1183196.64	Метод спутниковых геодезических измерений (определений)	0.10	-
6584	355013.17	1183193.55	Метод спутниковых геодезических измерений (определений)	0.10	-
6585	355014.94	1183185.74	Метод спутниковых геодезических измерений (определений)	0.10	-
6586	355016.95	1183180.23	Метод спутниковых геодезических измерений (определений)	0.10	-
6587	355016.75	1183179.69	Метод спутниковых геодезических измерений (определений)	0.10	-
6588	355018.84	1183180.34	Метод спутниковых геодезических измерений (определений)	0.10	-
6589	355022.00	1183170.77	Метод спутниковых геодезических измерений (определений)	0.10	-
6590	355023.60	1183171.60	Метод спутниковых геодезических измерений (определений)	0.10	-
6591	355024.88	1183173.12	Метод спутниковых геодезических измерений (определений)	0.10	-
6592	355026.30	1183176.70	Метод спутниковых геодезических измерений (определений)	0.10	-
6593	355036.93	1183179.22	Метод спутниковых геодезических измерений (определений)	0.10	-
6594	355040.23	1183166.96	Метод спутниковых геодезических измерений (определений)	0.10	-

2. Сведения о характерных точках границ объекта					
Обозначение характерных точек границ	Координаты, м		Метод определения координат характерной точки	Средняя квадратическая погрешность положения характерной точки (Mt), м	Описание обозначения точки на местности (при наличии)
	X	Y			
1	2	3	4	5	6
6595	355044.85	1183154.09	Метод спутниковых геодезических измерений (определений)	0.10	-
6596	355057.04	1183111.52	Метод спутниковых геодезических измерений (определений)	0.10	-
6597	355065.00	1183088.61	Метод спутниковых геодезических измерений (определений)	0.10	-
6598	355051.89	1183084.00	Метод спутниковых геодезических измерений (определений)	0.10	-
6599	355015.68	1183057.67	Метод спутниковых геодезических измерений (определений)	0.10	-
6600	355014.05	1183056.90	Метод спутниковых геодезических измерений (определений)	0.10	-
6601	355015.30	1183049.63	Метод спутниковых геодезических измерений (определений)	0.10	-
6602	355010.89	1183048.87	Метод спутниковых геодезических измерений (определений)	0.10	-
6603	355012.40	1183047.52	Метод спутниковых геодезических измерений (определений)	0.10	-
6604	355014.28	1183046.88	Метод спутниковых геодезических измерений (определений)	0.10	-
6605	355016.26	1183047.03	Метод спутниковых геодезических измерений (определений)	0.10	-
6606	355021.12	1183049.26	Метод спутниковых геодезических измерений (определений)	0.10	-
6607	355056.73	1183075.19	Метод спутниковых геодезических измерений (определений)	0.10	-

2. Сведения о характерных точках границ объекта					
Обозначение характерных точек границ	Координаты, м		Метод определения координат характерной точки	Средняя квадратическая погрешность положения характерной точки (Mt), м	Описание обозначения точки на местности (при наличии)
	X	Y			
1	2	3	4	5	6
6608	355068.04	1183079.07	Метод спутниковых геодезических измерений (определений)	0.10	-
6609	355079.05	1183043.75	Метод спутниковых геодезических измерений (определений)	0.10	-
6610	355067.61	1183040.79	Метод спутниковых геодезических измерений (определений)	0.10	-
6611	355061.30	1183042.28	Метод спутниковых геодезических измерений (определений)	0.10	-
6612	355064.38	1183031.35	Метод спутниковых геодезических измерений (определений)	0.10	-
6613	355067.55	1183030.64	Метод спутниковых геодезических измерений (определений)	0.10	-
6614	355081.54	1183034.06	Метод спутниковых геодезических измерений (определений)	0.10	-
6615	355096.28	1182968.99	Метод спутниковых геодезических измерений (определений)	0.10	-
6616	355118.95	1182875.09	Метод спутниковых геодезических измерений (определений)	0.10	-
6617	355120.07	1182873.45	Метод спутниковых геодезических измерений (определений)	0.10	-
6618	355121.73	1182872.37	Метод спутниковых геодезических измерений (определений)	0.10	-
6619	355123.68	1182872.03	Метод спутниковых геодезических измерений (определений)	0.10	-
6620	355124.76	1182872.17	Метод спутниковых геодезических измерений (определений)	0.10	-

2. Сведения о характерных точках границ объекта					
Обозначение характерных точек границ	Координаты, м		Метод определения координат характерной точки	Средняя квадратическая погрешность положения характерной точки (Mt), м	Описание обозначения точки на местности (при наличии)
	X	Y			
1	2	3	4	5	6
6621	355143.16	1182849.13	Метод спутниковых геодезических измерений (определений)	0.10	-
6622	355151.02	1182851.65	Метод спутниковых геодезических измерений (определений)	0.10	-
6623	355151.28	1182853.74	Метод спутниковых геодезических измерений (определений)	0.10	-
6624	355150.70	1182855.63	Метод спутниковых геодезических измерений (определений)	0.10	-
6625	355129.95	1182881.58	Метод спутниковых геодезических измерений (определений)	0.10	-
6626	355127.27	1182882.79	Метод спутниковых геодезических измерений (определений)	0.10	-
6627	355124.23	1182895.19	Метод спутниковых геодезических измерений (определений)	0.10	-
6628	355128.41	1182896.08	Метод спутниковых геодезических измерений (определений)	0.10	-
6629	355128.02	1182897.71	Метод спутниковых геодезических измерений (определений)	0.10	-
6630	355133.44	1182899.04	Метод спутниковых геодезических измерений (определений)	0.10	-
6631	355137.83	1182900.03	Метод спутниковых геодезических измерений (определений)	0.10	-
6632	355139.04	1182900.20	Метод спутниковых геодезических измерений (определений)	0.10	-
6633	355137.91	1182904.42	Метод спутниковых геодезических измерений (определений)	0.10	-

2. Сведения о характерных точках границ объекта					
Обозначение характерных точек границ	Координаты, м		Метод определения координат характерной точки	Средняя квадратическая погрешность положения характерной точки (Mt), м	Описание обозначения точки на местности (при наличии)
	X	Y			
1	2	3	4	5	6
6634	355136.71	1182906.00	Метод спутниковых геодезических измерений (определений)	0.10	-
6635	355134.99	1182906.99	Метод спутниковых геодезических измерений (определений)	0.10	-
6636	355133.03	1182907.24	Метод спутниковых геодезических измерений (определений)	0.10	-
6637	355121.87	1182904.92	Метод спутниковых геодезических измерений (определений)	0.10	-
6638	355107.17	1182966.45	Метод спутниковых геодезических измерений (определений)	0.10	-
6639	355118.92	1182968.81	Метод спутниковых геодезических измерений (определений)	0.10	-
6640	355120.12	1182964.09	Метод спутниковых геодезических измерений (определений)	0.10	-
6641	355121.22	1182964.32	Метод спутниковых геодезических измерений (определений)	0.10	-
6642	355129.80	1182966.09	Метод спутниковых геодезических измерений (определений)	0.10	-
6643	355128.78	1182970.56	Метод спутниковых геодезических измерений (определений)	0.10	-
6644	355169.10	1182976.82	Метод спутниковых геодезических измерений (определений)	0.10	-
6645	355205.86	1182983.40	Метод спутниковых геодезических измерений (определений)	0.10	-
6646	355253.85	1182992.76	Метод спутниковых геодезических измерений (определений)	0.10	-

2. Сведения о характерных точках границ объекта					
Обозначение характерных точек границ	Координаты, м		Метод определения координат характерной точки	Средняя квадратическая погрешность положения характерной точки (Mt), м	Описание обозначения точки на местности (при наличии)
	X	Y			
1	2	3	4	5	6
6647	355255.51	1182993.84	Метод спутниковых геодезических измерений (определений)	0.10	-
6648	355256.63	1182995.48	Метод спутниковых геодезических измерений (определений)	0.10	-
6649	355257.03	1182997.42	Метод спутниковых геодезических измерений (определений)	0.10	-
6650	355256.63	1182999.36	Метод спутниковых геодезических измерений (определений)	0.10	-
6651	355255.51	1183001.00	Метод спутниковых геодезических измерений (определений)	0.10	-
6652	355253.85	1183002.08	Метод спутниковых геодезических измерений (определений)	0.10	-
6653	355251.90	1183002.42	Метод спутниковых геодезических измерений (определений)	0.10	-
6654	355203.62	1182993.15	Метод спутниковых геодезических измерений (определений)	0.10	-
6655	355167.06	1182986.61	Метод спутниковых геодезических измерений (определений)	0.10	-
6656	355121.50	1182979.53	Метод спутниковых геодезических измерений (определений)	0.10	-
6657	355104.90	1182976.19	Метод спутниковых геодезических измерений (определений)	0.10	-
6658	355090.09	1183041.94	Метод спутниковых геодезических измерений (определений)	0.10	-
6659	355079.42	1183075.94	Метод спутниковых геодезических измерений (определений)	0.10	-



2. Сведения о характерных точках границ объекта					
Обозначение характерных точек границ	Координаты, м		Метод определения координат характерной точки	Средняя квадратическая погрешность положения характерной точки (Mt), м	Описание обозначения точки на местности (при наличии)
	X	Y			
1	2	3	4	5	6
6660	355085.67	1183077.82	Метод спутниковых геодезических измерений (определений)	0.10	-
6661	355083.03	1183087.34	Метод спутниковых геодезических измерений (определений)	0.10	-
6662	355076.77	1183085.58	Метод спутниковых геодезических измерений (определений)	0.10	-
6663	355075.18	1183090.14	Метод спутниковых геодезических измерений (определений)	0.10	-
6664	355083.39	1183093.89	Метод спутниковых геодезических измерений (определений)	0.10	-
6665	355084.74	1183095.34	Метод спутниковых геодезических измерений (определений)	0.10	-
6666	355085.42	1183097.20	Метод спутниковых геодезических измерений (определений)	0.10	-
6667	355085.32	1183099.19	Метод спутниковых геодезических измерений (определений)	0.10	-
6668	355083.26	1183106.72	Метод спутниковых геодезических измерений (определений)	0.10	-
6669	355077.95	1183105.17	Метод спутниковых геодезических измерений (определений)	0.10	-
6670	355076.55	1183109.88	Метод спутниковых геодезических измерений (определений)	0.10	-
6671	355074.70	1183108.56	Метод спутниковых геодезических измерений (определений)	0.10	-
6672	355073.75	1183106.82	Метод спутниковых геодезических измерений (определений)	0.10	-

2. Сведения о характерных точках границ объекта					
Обозначение характерных точек границ	Координаты, м		Метод определения координат характерной точки	Средняя квадратическая погрешность положения характерной точки (Mt), м	Описание обозначения точки на местности (при наличии)
	X	Y			
1	2	3	4	5	6
6673	355073.55	1183104.84	Метод спутниковых геодезических измерений (определений)	0.10	-
6674	355074.55	1183100.80	Метод спутниковых геодезических измерений (определений)	0.10	-
6675	355071.66	1183099.52	Метод спутниковых геодезических измерений (определений)	0.10	-
6676	355066.47	1183114.85	Метод спутниковых геодезических измерений (определений)	0.10	-
6677	355058.65	1183142.79	Метод спутниковых геодезических измерений (определений)	0.10	-
6678	355069.22	1183144.98	Метод спутниковых геодезических измерений (определений)	0.10	-
6679	355070.88	1183146.06	Метод спутниковых геодезических измерений (определений)	0.10	-
6680	355071.99	1183147.68	Метод спутниковых геодезических измерений (определений)	0.10	-
6681	355071.63	1183149.13	Метод спутниковых геодезических измерений (определений)	0.10	-
6682	355067.73	1183148.08	Метод спутниковых геодезических измерений (определений)	0.10	-
6683	355066.06	1183154.41	Метод спутниковых геодезических измерений (определений)	0.10	-
6684	355055.83	1183152.42	Метод спутниковых геодезических измерений (определений)	0.10	-
6685	355054.94	1183155.41	Метод спутниковых геодезических измерений (определений)	0.10	-

2. Сведения о характерных точках границ объекта					
Обозначение характерных точек границ	Координаты, м		Метод определения координат характерной точки	Средняя квадратическая погрешность положения характерной точки (Mt), м	Описание обозначения точки на местности (при наличии)
	X	Y			
1	2	3	4	5	6
6686	355054.74	1183157.39	Метод спутниковых геодезических измерений (определений)	0.10	-
6687	355053.59	1183159.36	Метод спутниковых геодезических измерений (определений)	0.10	-
6688	355049.65	1183170.32	Метод спутниковых геодезических измерений (определений)	0.10	-
6689	355047.40	1183178.77	Метод спутниковых геодезических измерений (определений)	0.10	-
6690	355062.34	1183183.25	Метод спутниковых геодезических измерений (определений)	0.10	-
6691	355063.89	1183184.48	Метод спутниковых геодезических измерений (определений)	0.10	-
6692	355064.84	1183186.22	Метод спутниковых геодезических измерений (определений)	0.10	-
6693	355065.04	1183188.20	Метод спутниковых геодезических измерений (определений)	0.10	-
6694	355064.44	1183191.76	Метод спутниковых геодезических измерений (определений)	0.10	-
6695	355063.41	1183193.45	Метод спутниковых геодезических измерений (определений)	0.10	-
6696	355061.80	1183194.61	Метод спутниковых геодезических измерений (определений)	0.10	-
6697	355059.86	1183195.05	Метод спутниковых геодезических измерений (определений)	0.10	-
6698	355057.91	1183194.71	Метод спутниковых геодезических измерений (определений)	0.10	-

2. Сведения о характерных точках границ объекта					
Обозначение характерных точек границ	Координаты, м		Метод определения координат характерной точки	Средняя квадратическая погрешность положения характерной точки (Mt), м	Описание обозначения точки на местности (при наличии)
	X	Y			
1	2	3	4	5	6
6699	355056.25	1183193.63	Метод спутниковых геодезических измерений (определений)	0.10	-
6700	355054.92	1183191.40	Метод спутниковых геодезических измерений (определений)	0.10	-
6701	355044.59	1183188.37	Метод спутниковых геодезических измерений (определений)	0.10	-
6702	355020.11	1183259.22	Метод спутниковых геодезических измерений (определений)	0.10	-
6703	355016.77	1183269.85	Метод спутниковых геодезических измерений (определений)	0.10	-
6704	355018.49	1183272.03	Метод спутниковых геодезических измерений (определений)	0.10	-
6705	355019.07	1183273.92	Метод спутниковых геодезических измерений (определений)	0.10	-
6706	355018.87	1183275.90	Метод спутниковых геодезических измерений (определений)	0.10	-
6707	355011.74	1183297.90	Метод спутниковых геодезических измерений (определений)	0.10	-
6708	355011.29	1183300.12	Метод спутниковых геодезических измерений (определений)	0.10	-
6709	355003.25	1183322.63	Метод спутниковых геодезических измерений (определений)	0.10	-
6710	355006.72	1183323.68	Метод спутниковых геодезических измерений (определений)	0.10	-
6711	355005.92	1183326.04	Метод спутниковых геодезических измерений (определений)	0.10	-

2. Сведения о характерных точках границ объекта					
Обозначение характерных точек границ	Координаты, м		Метод определения координат характерной точки	Средняя квадратическая погрешность положения характерной точки (Mt), м	Описание обозначения точки на местности (при наличии)
	X	Y			
1	2	3	4	5	6
6712	355012.16	1183328.19	Метод спутниковых геодезических измерений (определений)	0.10	-
6713	355013.09	1183325.51	Метод спутниковых геодезических измерений (определений)	0.10	-
6714	355014.34	1183325.96	Метод спутниковых геодезических измерений (определений)	0.10	-
6715	355015.94	1183321.32	Метод спутниковых геодезических измерений (определений)	0.10	-
6716	355017.03	1183321.88	Метод спутниковых геодезических измерений (определений)	0.10	-
6717	355018.31	1183323.40	Метод спутниковых геодезических измерений (определений)	0.10	-
6718	355018.89	1183325.29	Метод спутниковых геодезических измерений (определений)	0.10	-
6719	355018.69	1183327.27	Метод спутниковых геодезических измерений (определений)	0.10	-
6720	355016.48	1183333.18	Метод спутниковых геодезических измерений (определений)	0.10	-
6721	355015.13	1183334.63	Метод спутниковых геодезических измерений (определений)	0.10	-
6722	355013.32	1183335.45	Метод спутниковых геодезических измерений (определений)	0.10	-
6723	355011.34	1183335.50	Метод спутниковых геодезических измерений (определений)	0.10	-
6724	355000.08	1183332.11	Метод спутниковых геодезических измерений (определений)	0.10	-

2. Сведения о характерных точках границ объекта					
Обозначение характерных точек границ	Координаты, м		Метод определения координат характерной точки	Средняя квадратическая погрешность положения характерной точки (Mt), м	Описание обозначения точки на местности (при наличии)
	X	Y			
1	2	3	4	5	6
6725	354982.25	1183389.26	Метод спутниковых геодезических измерений (определений)	0.10	-
6726	354987.21	1183390.33	Метод спутниковых геодезических измерений (определений)	0.10	-
6727	354986.59	1183392.50	Метод спутниковых геодезических измерений (определений)	0.10	-
6728	354992.93	1183394.32	Метод спутниковых геодезических измерений (определений)	0.10	-
6729	354993.74	1183391.48	Метод спутниковых геодезических измерений (определений)	0.10	-
6730	354995.16	1183391.89	Метод спутниковых геодезических измерений (определений)	0.10	-
6731	354996.76	1183386.29	Метод спутниковых геодезических измерений (определений)	0.10	-
6732	354999.65	1183387.57	Метод спутниковых геодезических измерений (определений)	0.10	-
6733	355000.93	1183389.09	Метод спутниковых геодезических измерений (определений)	0.10	-
6734	355001.51	1183390.98	Метод спутниковых геодезических измерений (определений)	0.10	-
6735	355001.31	1183392.96	Метод спутниковых геодезических измерений (определений)	0.10	-
6736	354998.92	1183397.89	Метод спутниковых геодезических измерений (определений)	0.10	-
6737	354997.43	1183399.20	Метод спутниковых геодезических измерений (определений)	0.10	-

2. Сведения о характерных точках границ объекта					
Обозначение характерных точек границ	Координаты, м		Метод определения координат характерной точки	Средняя квадратическая погрешность положения характерной точки (Mt), м	Описание обозначения точки на местности (при наличии)
	X	Y			
1	2	3	4	5	6
6738	354993.71	1183401.29	Метод спутниковых геодезических измерений (определений)	0.10	-
6739	354991.75	1183401.54	Метод спутниковых геодезических измерений (определений)	0.10	-
6740	354979.34	1183398.86	Метод спутниковых геодезических измерений (определений)	0.10	-
6741	354975.98	1183410.20	Метод спутниковых геодезических измерений (определений)	0.10	-
6742	354974.33	1183414.26	Метод спутниковых геодезических измерений (определений)	0.10	-
6743	354963.32	1183449.25	Метод спутниковых геодезических измерений (определений)	0.10	-
6744	354975.35	1183452.10	Метод спутниковых геодезических измерений (определений)	0.10	-
6745	354975.10	1183453.16	Метод спутниковых геодезических измерений (определений)	0.10	-
6746	354974.13	1183452.93	Метод спутниковых геодезических измерений (определений)	0.10	-
6747	354972.90	1183458.14	Метод спутниковых геодезических измерений (определений)	0.10	-
6748	354973.85	1183458.37	Метод спутниковых геодезических измерений (определений)	0.10	-
6749	354973.03	1183461.87	Метод спутниковых геодезических измерений (определений)	0.10	-
6750	354960.67	1183458.90	Метод спутниковых геодезических измерений (определений)	0.10	-

2. Сведения о характерных точках границ объекта					
Обозначение характерных точек границ	Координаты, м		Метод определения координат характерной точки	Средняя квадратическая погрешность положения характерной точки (Mt), м	Описание обозначения точки на местности (при наличии)
	X	Y			
1	2	3	4	5	6
6751	354953.16	1183491.60	Метод спутниковых геодезических измерений (определений)	0.10	-
6752	354950.65	1183491.06	Метод спутниковых геодезических измерений (определений)	0.10	-
6753	354946.17	1183512.05	Метод спутниковых геодезических измерений (определений)	0.10	-
6754	354948.69	1183512.58	Метод спутниковых геодезических измерений (определений)	0.10	-
6755	354944.17	1183537.42	Метод спутниковых геодезических измерений (определений)	0.10	-
6756	354950.85	1183538.43	Метод спутниковых геодезических измерений (определений)	0.10	-
6757	354952.57	1183539.42	Метод спутниковых геодезических измерений (определений)	0.10	-
6758	354953.77	1183541.00	Метод спутниковых геодезических измерений (определений)	0.10	-
6759	354954.26	1183542.92	Метод спутниковых геодезических измерений (определений)	0.10	-
6760	354953.28	1183550.37	Метод спутниковых геодезических измерений (определений)	0.10	-
6761	354952.33	1183552.11	Метод спутниковых геодезических измерений (определений)	0.10	-
6762	354948.74	1183554.07	Метод спутниковых геодезических измерений (определений)	0.10	-
6763	354949.48	1183550.61	Метод спутниковых геодезических измерений (определений)	0.10	-



2. Сведения о характерных точках границ объекта					
Обозначение характерных точек границ	Координаты, м		Метод определения координат характерной точки	Средняя квадратическая погрешность положения характерной точки (Mt), м	Описание обозначения точки на местности (при наличии)
	X	Y			
1	2	3	4	5	6
6764	354946.88	1183550.08	Метод спутниковых геодезических измерений (определений)	0.10	-
6765	354948.22	1183544.19	Метод спутниковых геодезических измерений (определений)	0.10	-
6766	354940.37	1183542.57	Метод спутниковых геодезических измерений (определений)	0.10	-
6767	354938.75	1183550.36	Метод спутниковых геодезических измерений (определений)	0.10	-
6768	354940.64	1183550.82	Метод спутниковых геодезических измерений (определений)	0.10	-
6769	354940.21	1183553.19	Метод спутниковых геодезических измерений (определений)	0.10	-
6770	354942.26	1183553.60	Метод спутниковых геодезических измерений (определений)	0.10	-
6771	354941.15	1183565.41	Метод спутниковых геодезических измерений (определений)	0.10	-
6772	354940.85	1183567.49	Метод спутниковых геодезических измерений (определений)	0.10	-
6773	354939.37	1183567.22	Метод спутниковых геодезических измерений (определений)	0.10	-
6774	354938.76	1183571.48	Метод спутниковых геодезических измерений (определений)	0.10	-
6775	354939.46	1183571.58	Метод спутниковых геодезических измерений (определений)	0.10	-
6776	354938.53	1183577.47	Метод спутниковых геодезических измерений (определений)	0.10	-

2. Сведения о характерных точках границ объекта					
Обозначение характерных точек границ	Координаты, м		Метод определения координат характерной точки	Средняя квадратическая погрешность положения характерной точки (Mt), м	Описание обозначения точки на местности (при наличии)
	X	Y			
1	2	3	4	5	6
6777	354940.17	1183577.73	Метод спутниковых геодезических измерений (определений)	0.10	-
6778	354938.67	1183597.37	Метод спутниковых геодезических измерений (определений)	0.10	-
6779	354953.38	1183600.50	Метод спутниковых геодезических измерений (определений)	0.10	-
6780	354952.74	1183604.31	Метод спутниковых геодезических измерений (определений)	0.10	-
6781	354954.32	1183604.56	Метод спутниковых геодезических измерений (определений)	0.10	-
6782	354953.63	1183608.99	Метод спутниковых геодезических измерений (определений)	0.10	-
6783	354957.15	1183609.63	Метод спутниковых геодезических измерений (определений)	0.10	-
6784	354956.00	1183610.38	Метод спутниковых геодезических измерений (определений)	0.10	-
6785	354954.05	1183610.72	Метод спутниковых геодезических измерений (определений)	0.10	-
6786	354937.90	1183607.43	Метод спутниковых геодезических измерений (определений)	0.10	-
6787	354937.01	1183618.40	Метод спутниковых геодезических измерений (определений)	0.10	-
6788	354929.45	1183664.01	Метод спутниковых геодезических измерений (определений)	0.10	-
6789	354944.80	1183665.31	Метод спутниковых геодезических измерений (определений)	0.10	-

2. Сведения о характерных точках границ объекта					
Обозначение характерных точек границ	Координаты, м		Метод определения координат характерной точки	Средняя квадратическая погрешность положения характерной точки (Mt), м	Описание обозначения точки на местности (при наличии)
	X	Y			
1	2	3	4	5	6
6790	354943.82	1183672.17	Метод спутниковых геодезических измерений (определений)	0.10	-
6791	354943.43	1183672.12	Метод спутниковых геодезических измерений (определений)	0.10	-
6792	354943.03	1183675.06	Метод спутниковых геодезических измерений (определений)	0.10	-
6793	354927.71	1183673.91	Метод спутниковых геодезических измерений (определений)	0.10	-
6794	354925.70	1183684.44	Метод спутниковых геодезических измерений (определений)	0.10	-
6795	354920.01	1183708.44	Метод спутниковых геодезических измерений (определений)	0.10	-
6796	354893.96	1183778.63	Метод спутниковых геодезических измерений (определений)	0.10	-
6797	354856.98	1183868.41	Метод спутниковых геодезических измерений (определений)	0.10	-
6798	354856.78	1183870.38	Метод спутниковых геодезических измерений (определений)	0.10	-
6799	354855.21	1183872.74	Метод спутниковых геодезических измерений (определений)	0.10	-
6800	354805.88	1183999.72	Метод спутниковых геодезических измерений (определений)	0.10	-
6801	354804.51	1184005.24	Метод спутниковых геодезических измерений (определений)	0.10	-
6802	354808.20	1184005.15	Метод спутниковых геодезических измерений (определений)	0.10	-

2. Сведения о характерных точках границ объекта					
Обозначение характерных точек границ	Координаты, м		Метод определения координат характерной точки	Средняя квадратическая погрешность положения характерной точки (Mt), м	Описание обозначения точки на местности (при наличии)
	X	Y			
1	2	3	4	5	6
6803	354810.05	1184005.88	Метод спутниковых геодезических измерений (определений)	0.10	-
6804	354811.47	1184007.26	Метод спутниковых геодезических измерений (определений)	0.10	-
6805	354812.13	1184009.57	Метод спутниковых геодезических измерений (определений)	0.10	-
6806	354808.09	1184008.04	Метод спутниковых геодезических измерений (определений)	0.10	-
6807	354806.05	1184013.37	Метод спутниковых геодезических измерений (определений)	0.10	-
6808	354807.43	1184013.89	Метод спутниковых геодезических измерений (определений)	0.10	-
6809	354806.95	1184015.11	Метод спутниковых геодезических измерений (определений)	0.10	-
6810	354807.21	1184015.82	Метод спутниковых геодезических измерений (определений)	0.10	-
6811	354825.69	1184024.00	Метод спутниковых геодезических измерений (определений)	0.10	-
6812	354827.11	1184025.38	Метод спутниковых геодезических измерений (определений)	0.10	-
6813	354827.88	1184027.21	Метод спутниковых геодезических измерений (определений)	0.10	-
6814	354827.88	1184029.19	Метод спутниковых геодезических измерений (определений)	0.10	-
6815	354753.71	1184192.88	Метод спутниковых геодезических измерений (определений)	0.10	-

2. Сведения о характерных точках границ объекта					
Обозначение характерных точек границ	Координаты, м		Метод определения координат характерной точки	Средняя квадратическая погрешность положения характерной точки (Mt), м	Описание обозначения точки на местности (при наличии)
	X	Y			
1	2	3	4	5	6
6816	354769.02	1184228.31	Метод спутниковых геодезических измерений (определений)	0.10	-
6817	354775.64	1184245.66	Метод спутниковых геодезических измерений (определений)	0.10	-
6818	354776.67	1184249.47	Метод спутниковых геодезических измерений (определений)	0.10	-
6819	354776.79	1184253.09	Метод спутниковых геодезических измерений (определений)	0.10	-
6820	354775.54	1184279.40	Метод спутниковых геодезических измерений (определений)	0.10	-
6821	354774.67	1184285.21	Метод спутниковых геодезических измерений (определений)	0.10	-
6822	354776.12	1184285.54	Метод спутниковых геодезических измерений (определений)	0.10	-
6823	354774.60	1184294.36	Метод спутниковых геодезических измерений (определений)	0.10	-
6824	354776.31	1184294.65	Метод спутниковых геодезических измерений (определений)	0.10	-
6825	354775.12	1184295.43	Метод спутниковых геодезических измерений (определений)	0.10	-
6826	354773.28	1184295.12	Метод спутниковых геодезических измерений (определений)	0.10	-
6827	354770.10	1184318.92	Метод спутниковых геодезических измерений (определений)	0.10	-
6828	354781.66	1184298.75	Метод спутниковых геодезических измерений (определений)	0.10	-

2. Сведения о характерных точках границ объекта					
Обозначение характерных точек границ	Координаты, м		Метод определения координат характерной точки	Средняя квадратическая погрешность положения характерной точки (Mt), м	Описание обозначения точки на местности (при наличии)
	X	Y			
1	2	3	4	5	6
6829	354781.02	1184296.95	Метод спутниковых геодезических измерений (определений)	0.10	-
6830	354781.09	1184295.48	Метод спутниковых геодезических измерений (определений)	0.10	-
6831	354785.93	1184296.31	Метод спутниковых геодезических измерений (определений)	0.10	-
6832	354786.81	1184291.22	Метод спутниковых геодезических измерений (определений)	0.10	-
6833	354784.35	1184290.80	Метод спутниковых геодезических измерений (определений)	0.10	-
6834	354785.04	1184286.78	Метод спутниковых геодезических измерений (определений)	0.10	-
6835	354785.36	1184286.60	Метод спутниковых геодезических измерений (определений)	0.10	-
6836	354789.81	1184265.25	Метод спутниковых геодезических измерений (определений)	0.10	-
6837	354790.93	1184263.61	Метод спутниковых геодезических измерений (определений)	0.10	-
6838	354792.59	1184262.53	Метод спутниковых геодезических измерений (определений)	0.10	-
6839	354794.54	1184262.19	Метод спутниковых геодезических измерений (определений)	0.10	-
6840	354812.52	1184263.30	Метод спутниковых геодезических измерений (определений)	0.10	-
6841	354850.07	1184266.57	Метод спутниковых геодезических измерений (определений)	0.10	-

2. Сведения о характерных точках границ объекта					
Обозначение характерных точек границ	Координаты, м		Метод определения координат характерной точки	Средняя квадратическая погрешность положения характерной точки (Mt), м	Описание обозначения точки на местности (при наличии)
	X	Y			
1	2	3	4	5	6
6842	354858.42	1184250.02	Метод спутниковых геодезических измерений (определений)	0.10	-
6843	354862.53	1184232.58	Метод спутниковых геодезических измерений (определений)	0.10	-
6844	354828.46	1184218.22	Метод спутниковых геодезических измерений (определений)	0.10	-
6845	354826.78	1184221.45	Метод спутниковых геодезических измерений (определений)	0.10	-
6846	354825.29	1184222.76	Метод спутниковых геодезических измерений (определений)	0.10	-
6847	354823.59	1184223.33	Метод спутниковых геодезических измерений (определений)	0.10	-
6848	354821.65	1184222.45	Метод спутниковых геодезических измерений (определений)	0.10	-
6849	354823.36	1184218.69	Метод спутниковых геодезических измерений (определений)	0.10	-
6850	354818.23	1184216.35	Метод спутниковых геодезических измерений (определений)	0.10	-
6851	354821.78	1184209.31	Метод спутниковых геодезических измерений (определений)	0.10	-
6852	354823.27	1184208.00	Метод спутниковых геодезических измерений (определений)	0.10	-
6853	354825.12	1184207.08	Метод спутниковых геодезических измерений (определений)	0.10	-
6854	354827.10	1184206.93	Метод спутниковых геодезических измерений (определений)	0.10	-

2. Сведения о характерных точках границ объекта					
Обозначение характерных точек границ	Координаты, м		Метод определения координат характерной точки	Средняя квадратическая погрешность положения характерной точки (Mt), м	Описание обозначения точки на местности (при наличии)
	X	Y			
1	2	3	4	5	6
6855	354839.22	1184212.01	Метод спутниковых геодезических измерений (определений)	0.10	-
6856	354846.48	1184193.98	Метод спутниковых геодезических измерений (определений)	0.10	-
6857	354850.43	1184195.77	Метод спутниковых геодезических измерений (определений)	0.10	-
6858	354849.92	1184196.87	Метод спутниковых геодезических измерений (определений)	0.10	-
6859	354850.27	1184197.03	Метод спутниковых геодезических измерений (определений)	0.10	-
6860	354850.78	1184195.92	Метод спутниковых геодезических измерений (определений)	0.10	-
6861	354853.83	1184197.31	Метод спутниковых геодезических измерений (определений)	0.10	-
6862	354853.33	1184198.41	Метод спутниковых геодезических измерений (определений)	0.10	-
6863	354853.75	1184198.60	Метод спутниковых геодезических измерений (определений)	0.10	-
6864	354853.85	1184198.38	Метод спутниковых геодезических измерений (определений)	0.10	-
6865	354855.11	1184198.96	Метод спутниковых геодезических измерений (определений)	0.10	-
6866	354848.42	1184215.94	Метод спутниковых геодезических измерений (определений)	0.10	-
6867	354865.06	1184222.81	Метод спутниковых геодезических измерений (определений)	0.10	-



2. Сведения о характерных точках границ объекта					
Обозначение характерных точек границ	Координаты, м		Метод определения координат характерной точки	Средняя квадратическая погрешность положения характерной точки (Mt), м	Описание обозначения точки на местности (при наличии)
	X	Y			
1	2	3	4	5	6
6868	354868.41	1184210.82	Метод спутниковых геодезических измерений (определений)	0.10	-
6869	354887.15	1184164.58	Метод спутниковых геодезических измерений (определений)	0.10	-
6870	354918.19	1184098.40	Метод спутниковых геодезических измерений (определений)	0.10	-
6871	354922.83	1184089.29	Метод спутниковых геодезических измерений (определений)	0.10	-
6872	354926.16	1184081.55	Метод спутниковых геодезических измерений (определений)	0.10	-
6873	354926.65	1184081.77	Метод спутниковых геодезических измерений (определений)	0.10	-
6874	354928.83	1184077.08	Метод спутниковых геодезических измерений (определений)	0.10	-
6875	354928.21	1184076.79	Метод спутниковых геодезических измерений (определений)	0.10	-
6876	354935.55	1184059.75	Метод спутниковых геодезических измерений (определений)	0.10	-
6877	354918.21	1184052.52	Метод спутниковых геодезических измерений (определений)	0.10	-
6878	354913.37	1184062.88	Метод спутниковых геодезических измерений (определений)	0.10	-
6879	354907.06	1184059.98	Метод спутниковых геодезических измерений (определений)	0.10	-
6880	354907.54	1184058.96	Метод спутниковых геодезических измерений (определений)	0.10	-

2. Сведения о характерных точках границ объекта					
Обозначение характерных точек границ	Координаты, м		Метод определения координат характерной точки	Средняя квадратическая погрешность положения характерной точки (Mt), м	Описание обозначения точки на местности (при наличии)
	X	Y			
1	2	3	4	5	6
6881	354906.96	1184058.69	Метод спутниковых геодезических измерений (определений)	0.10	-
6882	354906.85	1184058.92	Метод спутниковых геодезических измерений (определений)	0.10	-
6883	354904.77	1184057.96	Метод спутниковых геодезических измерений (определений)	0.10	-
6884	354911.37	1184043.62	Метод спутниковых геодезических измерений (определений)	0.10	-
6885	354912.84	1184042.14	Метод спутниковых геодезических измерений (определений)	0.10	-
6886	354914.65	1184041.32	Метод спутниковых геодезических измерений (определений)	0.10	-
6887	354916.63	1184041.27	Метод спутниковых геодезических измерений (определений)	0.10	-
6888	354920.63	1184042.70	Метод спутниковых геодезических измерений (определений)	0.10	-
6889	354923.07	1184037.39	Метод спутниковых геодезических измерений (определений)	0.10	-
6890	354930.00	1184040.69	Метод спутниковых геодезических измерений (определений)	0.10	-
6891	354929.53	1184041.71	Метод спутниковых геодезических измерений (определений)	0.10	-
6892	354931.64	1184042.44	Метод спутниковых геодезических измерений (определений)	0.10	-
6893	354929.86	1184046.54	Метод спутниковых геодезических измерений (определений)	0.10	-

2. Сведения о характерных точках границ объекта					
Обозначение характерных точек границ	Координаты, м		Метод определения координат характерной точки	Средняя квадратическая погрешность положения характерной точки (Mt), м	Описание обозначения точки на местности (при наличии)
	X	Y			
1	2	3	4	5	6
6894	354940.03	1184050.79	Метод спутниковых геодезических измерений (определений)	0.10	-
6895	354948.89	1184036.55	Метод спутниковых геодезических измерений (определений)	0.10	-
6896	354951.28	1184028.89	Метод спутниковых геодезических измерений (определений)	0.10	-
6897	354948.19	1184017.14	Метод спутниковых геодезических измерений (определений)	0.10	-
6898	354942.91	1184001.31	Метод спутниковых геодезических измерений (определений)	0.10	-
6899	354943.40	1183995.49	Метод спутниковых геодезических измерений (определений)	0.10	-
6900	354945.04	1183991.43	Метод спутниковых геодезических измерений (определений)	0.10	-
6901	354948.35	1183992.87	Метод спутниковых геодезических измерений (определений)	0.10	-
6902	354947.83	1183994.07	Метод спутниковых геодезических измерений (определений)	0.10	-
6903	354951.53	1183995.78	Метод спутниковых геодезических измерений (определений)	0.10	-
6904	354951.64	1183995.53	Метод спутниковых геодезических измерений (определений)	0.10	-
6905	354953.68	1183996.47	Метод спутниковых геодезических измерений (определений)	0.10	-
6906	354953.10	1183998.11	Метод спутниковых геодезических измерений (определений)	0.10	-

2. Сведения о характерных точках границ объекта					
Обозначение характерных точек границ	Координаты, м		Метод определения координат характерной точки	Средняя квадратическая погрешность положения характерной точки (Mt), м	Описание обозначения точки на местности (при наличии)
	X	Y			
1	2	3	4	5	6
6907	354952.93	1183999.95	Метод спутниковых геодезических измерений (определений)	0.10	-
6908	354955.97	1184008.94	Метод спутниковых геодезических измерений (определений)	0.10	-
6909	354958.12	1184007.05	Метод спутниковых геодезических измерений (определений)	0.10	-
6910	354964.15	1184003.10	Метод спутниковых геодезических измерений (определений)	0.10	-
6911	354967.19	1183999.24	Метод спутниковых геодезических измерений (определений)	0.10	-
6912	354969.93	1183992.59	Метод спутниковых геодезических измерений (определений)	0.10	-
6913	354972.81	1183981.57	Метод спутниковых геодезических измерений (определений)	0.10	-
6914	354972.13	1183975.35	Метод спутниковых геодезических измерений (определений)	0.10	-
6915	354970.63	1183967.24	Метод спутниковых геодезических измерений (определений)	0.10	-
6916	354970.81	1183964.81	Метод спутниковых геодезических измерений (определений)	0.10	-
6917	354971.67	1183963.03	Метод спутниковых геодезических измерений (определений)	0.10	-
6918	354973.16	1183961.72	Метод спутниковых геодезических измерений (определений)	0.10	-
6919	354975.04	1183961.08	Метод спутниковых геодезических измерений (определений)	0.10	-

2. Сведения о характерных точках границ объекта					
Обозначение характерных точек границ	Координаты, м		Метод определения координат характерной точки	Средняя квадратическая погрешность положения характерной точки (Mt), м	Описание обозначения точки на местности (при наличии)
	X	Y			
1	2	3	4	5	6
6920	354978.17	1183961.16	Метод спутниковых геодезических измерений (определений)	0.10	-
6921	354979.98	1183961.98	Метод спутниковых геодезических измерений (определений)	0.10	-
6922	354981.33	1183963.43	Метод спутниковых геодезических измерений (определений)	0.10	-
6923	354982.01	1183965.29	Метод спутниковых геодезических измерений (определений)	0.10	-
6924	354981.91	1183967.28	Метод спутниковых геодезических измерений (определений)	0.10	-
6925	354981.10	1183968.99	Метод спутниковых геодезических измерений (определений)	0.10	-
6926	354982.82	1183980.60	Метод спутниковых геодезических измерений (определений)	0.10	-
6927	354982.66	1183983.46	Метод спутниковых геодезических измерений (определений)	0.10	-
6928	354979.21	1183996.31	Метод спутниковых геодезических измерений (определений)	0.10	-
6929	354975.69	1184004.60	Метод спутниковых геодезических измерений (определений)	0.10	-
6930	354970.91	1184010.56	Метод спутниковых геодезических измерений (определений)	0.10	-
6931	354962.92	1184016.13	Метод спутниковых геодезических измерений (определений)	0.10	-
6932	354960.98	1184018.78	Метод спутниковых геодезических измерений (определений)	0.10	-

2. Сведения о характерных точках границ объекта					
Обозначение характерных точек границ	Координаты, м		Метод определения координат характерной точки	Средняя квадратическая погрешность положения характерной точки (Mt), м	Описание обозначения точки на местности (при наличии)
	X	Y			
1	2	3	4	5	6
6933	354959.22	1184020.33	Метод спутниковых геодезических измерений (определений)	0.10	-
6934	354961.46	1184028.23	Метод спутниковых геодезических измерений (определений)	0.10	-
6935	354961.25	1184030.49	Метод спутниковых геодезических измерений (определений)	0.10	-
6936	354959.68	1184035.53	Метод спутниковых геодезических измерений (определений)	0.10	-
6937	354964.19	1184037.05	Метод спутниковых геодезических измерений (определений)	0.10	-
6938	354970.42	1184039.83	Метод спутниковых геодезических измерений (определений)	0.10	-
6939	354968.72	1184043.42	Метод спутниковых геодезических измерений (определений)	0.10	-
6940	354968.49	1184043.32	Метод спутниковых геодезических измерений (определений)	0.10	-
6941	354966.01	1184048.66	Метод спутниковых геодезических измерений (определений)	0.10	-
6942	354960.32	1184046.27	Метод спутниковых геодезических измерений (определений)	0.10	-
6943	354955.59	1184044.71	Метод спутниковых геодезических измерений (определений)	0.10	-
6944	354949.06	1184055.21	Метод спутниковых геодезических измерений (определений)	0.10	-
6945	354978.14	1184068.55	Метод спутниковых геодезических измерений (определений)	0.10	-

2. Сведения о характерных точках границ объекта					
Обозначение характерных точек границ	Координаты, м		Метод определения координат характерной точки	Средняя квадратическая погрешность положения характерной точки (Mt), м	Описание обозначения точки на местности (при наличии)
	X	Y			
1	2	3	4	5	6
6946	354993.91	1184067.98	Метод спутниковых геодезических измерений (определений)	0.10	-
6947	355044.73	1184088.38	Метод спутниковых геодезических измерений (определений)	0.10	-
6948	355046.90	1184090.92	Метод спутниковых геодезических измерений (определений)	0.10	-
6949	355060.30	1184116.56	Метод спутниковых геодезических измерений (определений)	0.10	-
6950	355064.28	1184119.78	Метод спутниковых геодезических измерений (определений)	0.10	-
6951	355096.21	1184142.02	Метод спутниковых геодезических измерений (определений)	0.10	-
6952	355107.52	1184148.43	Метод спутниковых геодезических измерений (определений)	0.10	-
6953	355112.48	1184152.11	Метод спутниковых геодезических измерений (определений)	0.10	-
6954	355122.58	1184141.17	Метод спутниковых геодезических измерений (определений)	0.10	-
6955	355118.82	1184138.02	Метод спутниковых геодезических измерений (определений)	0.10	-
6956	355124.96	1184130.29	Метод спутниковых геодезических измерений (определений)	0.10	-
6957	355129.46	1184133.88	Метод спутниковых геодезических измерений (определений)	0.10	-
6958	355135.12	1184128.03	Метод спутниковых геодезических измерений (определений)	0.10	-

2. Сведения о характерных точках границ объекта					
Обозначение характерных точек границ	Координаты, м		Метод определения координат характерной точки	Средняя квадратическая погрешность положения характерной точки (Mt), м	Описание обозначения точки на местности (при наличии)
	X	Y			
1	2	3	4	5	6
6959	355125.40	1184121.62	Метод спутниковых геодезических измерений (определений)	0.10	-
6960	355122.03	1184118.94	Метод спутниковых геодезических измерений (определений)	0.10	-
6961	355116.82	1184115.95	Метод спутниковых геодезических измерений (определений)	0.10	-
6962	355115.70	1184114.31	Метод спутниковых геодезических измерений (определений)	0.10	-
6963	355115.42	1184112.96	Метод спутниковых геодезических измерений (определений)	0.10	-
6964	355119.38	1184114.61	Метод спутниковых геодезических измерений (определений)	0.10	-
6965	355122.22	1184107.77	Метод спутниковых геодезических измерений (определений)	0.10	-
6966	355142.99	1184121.22	Метод спутниковых геодезических измерений (определений)	0.10	-
6967	355151.61	1184115.91	Метод спутниковых геодезических измерений (определений)	0.10	-
6968	355157.32	1184114.44	Метод спутниковых геодезических измерений (определений)	0.10	-
6969	355176.63	1184111.27	Метод спутниковых геодезических измерений (определений)	0.10	-
6970	355174.79	1184096.52	Метод спутниковых геодезических измерений (определений)	0.10	-
6971	355175.97	1184096.72	Метод спутниковых геодезических измерений (определений)	0.10	-



2. Сведения о характерных точках границ объекта					
Обозначение характерных точек границ	Координаты, м		Метод определения координат характерной точки	Средняя квадратическая погрешность положения характерной точки (Mt), м	Описание обозначения точки на местности (при наличии)
	X	Y			
1	2	3	4	5	6
6972	355178.57	1184081.25	Метод спутниковых геодезических измерений (определений)	0.10	-
6973	355180.68	1184081.76	Метод спутниковых геодезических измерений (определений)	0.10	-
6974	355182.29	1184082.92	Метод спутниковых геодезических измерений (определений)	0.10	-
6975	355183.32	1184084.61	Метод спутниковых геодезических измерений (определений)	0.10	-
6976	355186.63	1184110.64	Метод спутниковых геодезических измерений (определений)	0.10	-
6977	355188.05	1184110.55	Метод спутниковых геодезических измерений (определений)	0.10	-
6978	355187.77	1184095.87	Метод спутниковых геодезических измерений (определений)	0.10	-
6979	355188.45	1184094.01	Метод спутниковых геодезических измерений (определений)	0.10	-
6980	355189.80	1184092.56	Метод спутниковых геодезических измерений (определений)	0.10	-
6981	355192.92	1184091.72	Метод спутниковых геодезических измерений (определений)	0.10	-
6982	355192.17	1184096.45	Метод спутниковых геодезических измерений (определений)	0.10	-
6983	355197.65	1184097.34	Метод спутниковых геодезических измерений (определений)	0.10	-
6984	355198.04	1184109.97	Метод спутниковых геодезических измерений (определений)	0.10	-

2. Сведения о характерных точках границ объекта					
Обозначение характерных точек границ	Координаты, м		Метод определения координат характерной точки	Средняя квадратическая погрешность положения характерной точки (Mt), м	Описание обозначения точки на местности (при наличии)
	X	Y			
1	2	3	4	5	6
6985	355224.94	1184112.29	Метод спутниковых геодезических измерений (определений)	0.10	-
6986	355254.38	1184118.96	Метод спутниковых геодезических измерений (определений)	0.10	-
6987	355270.03	1184123.12	Метод спутниковых геодезических измерений (определений)	0.10	-
6988	355299.67	1184129.90	Метод спутниковых геодезических измерений (определений)	0.10	-
6989	355315.94	1184132.85	Метод спутниковых геодезических измерений (определений)	0.10	-
6990	355323.31	1184131.41	Метод спутниковых геодезических измерений (определений)	0.10	-
6991	355336.83	1184126.38	Метод спутниковых геодезических измерений (определений)	0.10	-
6992	355345.25	1184122.28	Метод спутниковых геодезических измерений (определений)	0.10	-
6993	355353.38	1184117.19	Метод спутниковых геодезических измерений (определений)	0.10	-
6994	355375.20	1184101.90	Метод спутниковых геодезических измерений (определений)	0.10	-
6995	355397.79	1184085.45	Метод спутниковых геодезических измерений (определений)	0.10	-
6996	355416.95	1184072.52	Метод спутниковых геодезических измерений (определений)	0.10	-
6997	355443.82	1184060.18	Метод спутниковых геодезических измерений (определений)	0.10	-

2. Сведения о характерных точках границ объекта					
Обозначение характерных точек границ	Координаты, м		Метод определения координат характерной точки	Средняя квадратическая погрешность положения характерной точки (Mt), м	Описание обозначения точки на местности (при наличии)
	X	Y			
1	2	3	4	5	6
6998	355489.73	1184043.32	Метод спутниковых геодезических измерений (определений)	0.10	-
6999	355510.79	1184035.94	Метод спутниковых геодезических измерений (определений)	0.10	-
7000	355517.17	1184022.38	Метод спутниковых геодезических измерений (определений)	0.10	-
7001	355528.09	1184001.02	Метод спутниковых геодезических измерений (определений)	0.10	-
7002	355513.17	1183993.81	Метод спутниковых геодезических измерений (определений)	0.10	-
7003	355363.01	1183930.49	Метод спутниковых геодезических измерений (определений)	0.10	-
7004	355347.95	1183924.93	Метод спутниковых геодезических измерений (определений)	0.10	-
7005	355341.86	1183923.07	Метод спутниковых геодезических измерений (определений)	0.10	-
7006	355318.91	1183919.98	Метод спутниковых геодезических измерений (определений)	0.10	-
7007	355311.36	1183919.70	Метод спутниковых геодезических измерений (определений)	0.10	-
7008	355309.55	1183918.88	Метод спутниковых геодезических измерений (определений)	0.10	-
7009	355308.20	1183917.43	Метод спутниковых геодезических измерений (определений)	0.10	-
7010	355307.52	1183915.57	Метод спутниковых геодезических измерений (определений)	0.10	-

2. Сведения о характерных точках границ объекта					
Обозначение характерных точек границ	Координаты, м		Метод определения координат характерной точки	Средняя квадратическая погрешность положения характерной точки (Mt), м	Описание обозначения точки на местности (при наличии)
	X	Y			
1	2	3	4	5	6
7011	355307.62	1183913.58	Метод спутниковых геодезических измерений (определений)	0.10	-
7012	355308.48	1183911.80	Метод спутниковых геодезических измерений (определений)	0.10	-
7013	355309.97	1183910.49	Метод спутниковых геодезических измерений (определений)	0.10	-
7014	355311.85	1183909.85	Метод спутниковых геодезических измерений (определений)	0.10	-
7015	355320.19	1183910.06	Метод спутниковых геодезических измерений (определений)	0.10	-
7016	355344.58	1183913.45	Метод спутниковых геодезических измерений (определений)	0.10	-
7017	355351.51	1183915.58	Метод спутниковых геодезических измерений (определений)	0.10	-
7018	355367.04	1183921.33	Метод спутниковых геодезических измерений (определений)	0.10	-
7019	355517.64	1183984.86	Метод спутниковых геодезических измерений (определений)	0.10	-
7020	355533.30	1183992.43	Метод спутниковых геодезических измерений (определений)	0.10	-
7021	355545.22	1183973.84	Метод спутниковых геодезических измерений (определений)	0.10	-
7022	355562.70	1183950.43	Метод спутниковых геодезических измерений (определений)	0.10	-
7023	355576.68	1183933.23	Метод спутниковых геодезических измерений (определений)	0.10	-

2. Сведения о характерных точках границ объекта					
Обозначение характерных точек границ	Координаты, м		Метод определения координат характерной точки	Средняя квадратическая погрешность положения характерной точки (Mt), м	Описание обозначения точки на местности (при наличии)
	X	Y			
1	2	3	4	5	6
7024	355592.49	1183915.79	Метод спутниковых геодезических измерений (определений)	0.10	-
7025	355605.47	1183903.52	Метод спутниковых геодезических измерений (определений)	0.10	-
7026	355615.90	1183894.21	Метод спутниковых геодезических измерений (определений)	0.10	-
7027	355629.59	1183884.85	Метод спутниковых геодезических измерений (определений)	0.10	-
7028	355650.77	1183874.70	Метод спутниковых геодезических измерений (определений)	0.10	-
7029	355656.79	1183872.57	Метод спутниковых геодезических измерений (определений)	0.10	-
7030	355652.50	1183858.27	Метод спутниковых геодезических измерений (определений)	0.10	-
7031	355651.08	1183856.89	Метод спутниковых геодезических измерений (определений)	0.10	-
7032	355642.20	1183842.21	Метод спутниковых геодезических измерений (определений)	0.10	-
7033	355643.14	1183841.48	Метод спутниковых геодезических измерений (определений)	0.10	-
7034	355651.89	1183839.12	Метод спутниковых геодезических измерений (определений)	0.10	-
7035	355656.78	1183846.91	Метод спутниковых геодезических измерений (определений)	0.10	-
7036	355658.66	1183847.55	Метод спутниковых геодезических измерений (определений)	0.10	-

2. Сведения о характерных точках границ объекта					
Обозначение характерных точек границ	Координаты, м		Метод определения координат характерной точки	Средняя квадратическая погрешность положения характерной точки (Mt), м	Описание обозначения точки на местности (при наличии)
	X	Y			
1	2	3	4	5	6
7037	355660.15	1183848.86	Метод спутниковых геодезических измерений (определений)	0.10	-
7038	355661.01	1183850.64	Метод спутниковых геодезических измерений (определений)	0.10	-
7039	355666.26	1183869.31	Метод спутниковых геодезических измерений (определений)	0.10	-
7040	355684.54	1183863.19	Метод спутниковых геодезических измерений (определений)	0.10	-
7041	355692.45	1183860.85	Метод спутниковых геодезических измерений (определений)	0.10	-
7042	355690.74	1183859.10	Метод спутниковых геодезических измерений (определений)	0.10	-
7043	355689.72	1183857.20	Метод спутниковых геодезических измерений (определений)	0.10	-
7044	355680.84	1183806.62	Метод спутниковых геодезических измерений (определений)	0.10	-
7045	355677.90	1183797.79	Метод спутниковых геодезических измерений (определений)	0.10	-
7046	355677.98	1183796.15	Метод спутниковых геодезических измерений (определений)	0.10	-
7047	355684.03	1183797.25	Метод спутниковых геодезических измерений (определений)	0.10	-
7048	355684.52	1183794.53	Метод спутниковых геодезических измерений (определений)	0.10	-
7049	355687.55	1183795.33	Метод спутниковых геодезических измерений (определений)	0.10	-

2. Сведения о характерных точках границ объекта					
Обозначение характерных точек границ	Координаты, м		Метод определения координат характерной точки	Средняя квадратическая погрешность положения характерной точки (Mt), м	Описание обозначения точки на местности (при наличии)
	X	Y			
1	2	3	4	5	6
7050	355690.66	1183804.70	Метод спутниковых геодезических измерений (определений)	0.10	-
7051	355698.83	1183851.46	Метод спутниковых геодезических измерений (определений)	0.10	-
7052	355700.26	1183852.53	Метод спутниковых геодезических измерений (определений)	0.10	-
7053	355701.29	1183854.22	Метод спутниковых геодезических измерений (определений)	0.10	-
7054	355702.08	1183857.98	Метод спутниковых геодезических измерений (определений)	0.10	-
7055	355730.47	1183849.47	Метод спутниковых геодезических измерений (определений)	0.10	-
7056	355745.28	1183843.82	Метод спутниковых геодезических измерений (определений)	0.10	-
7057	355750.54	1183841.35	Метод спутниковых геодезических измерений (определений)	0.10	-
7058	355756.13	1183837.98	Метод спутниковых геодезических измерений (определений)	0.10	-
7059	355765.81	1183830.03	Метод спутниковых геодезических измерений (определений)	0.10	-
7060	355776.26	1183819.25	Метод спутниковых геодезических измерений (определений)	0.10	-
7061	355782.02	1183809.96	Метод спутниковых геодезических измерений (определений)	0.10	-
7062	355786.19	1183800.91	Метод спутниковых геодезических измерений (определений)	0.10	-

2. Сведения о характерных точках границ объекта					
Обозначение характерных точек границ	Координаты, м		Метод определения координат характерной точки	Средняя квадратическая погрешность положения характерной точки (Mt), м	Описание обозначения точки на местности (при наличии)
	X	Y			
1	2	3	4	5	6
7063	355727.36	1183788.54	Метод спутниковых геодезических измерений (определений)	0.10	-
7064	355725.68	1183797.48	Метод спутниковых геодезических измерений (определений)	0.10	-
7065	355720.58	1183796.40	Метод спутниковых геодезических измерений (определений)	0.10	-
7066	355719.97	1183799.82	Метод спутниковых геодезических измерений (определений)	0.10	-
7067	355716.30	1183799.16	Метод спутниковых геодезических измерений (определений)	0.10	-
7068	355715.85	1183796.46	Метод спутниковых геодезических измерений (определений)	0.10	-
7069	355717.57	1183786.48	Метод спутниковых геодезических измерений (определений)	0.10	-
7070	355708.91	1183784.66	Метод спутниковых геодезических измерений (определений)	0.10	-
7071	355707.18	1183793.65	Метод спутниковых геодезических измерений (определений)	0.10	-
7072	355702.00	1183792.59	Метод спутниковых геодезических измерений (определений)	0.10	-
7073	355699.25	1183792.52	Метод спутниковых геодезических измерений (определений)	0.10	-
7074	355698.79	1183794.77	Метод спутниковых геодезических измерений (определений)	0.10	-
7075	355697.34	1183792.66	Метод спутниковых геодезических измерений (определений)	0.10	-



2. Сведения о характерных точках границ объекта					
Обозначение характерных точек границ	Координаты, м		Метод определения координат характерной точки	Средняя квадратическая погрешность положения характерной точки (Mt), м	Описание обозначения точки на местности (при наличии)
	X	Y			
1	2	3	4	5	6
7076	355699.09	1183782.80	Метод спутниковых геодезических измерений (определений)	0.10	-
7077	355686.62	1183780.70	Метод спутниковых геодезических измерений (определений)	0.10	-
7078	355684.98	1183789.10	Метод спутниковых геодезических измерений (определений)	0.10	-
7079	355675.66	1183787.35	Метод спутниковых геодезических измерений (определений)	0.10	-
7080	355676.77	1183778.96	Метод спутниковых геодезических измерений (определений)	0.10	-
7081	355660.27	1183775.18	Метод спутниковых геодезических измерений (определений)	0.10	-
7082	355658.63	1183782.20	Метод спутниковых геодезических измерений (определений)	0.10	-
7083	355658.34	1183783.69	Метод спутниковых геодезических измерений (определений)	0.10	-
7084	355651.42	1183782.25	Метод спутниковых геодезических измерений (определений)	0.10	-
7085	355650.45	1183786.50	Метод спутниковых геодезических измерений (определений)	0.10	-
7086	355649.37	1183784.91	Метод спутниковых геодезических измерений (определений)	0.10	-
7087	355648.98	1183782.97	Метод спутниковых геодезических измерений (определений)	0.10	-
7088	355650.52	1183772.86	Метод спутниковых геодезических измерений (определений)	0.10	-

2. Сведения о характерных точках границ объекта					
Обозначение характерных точек границ	Координаты, м		Метод определения координат характерной точки	Средняя квадратическая погрешность положения характерной точки (Mt), м	Описание обозначения точки на местности (при наличии)
	X	Y			
1	2	3	4	5	6
7089	355640.78	1183770.72	Метод спутниковых геодезических измерений (определений)	0.10	-
7090	355639.79	1183775.98	Метод спутниковых геодезических измерений (определений)	0.10	-
7091	355636.48	1183775.34	Метод спутниковых геодезических измерений (определений)	0.10	-
7092	355635.70	1183779.13	Метод спутниковых геодезических измерений (определений)	0.10	-
7093	355629.48	1183777.89	Метод спутниковых геодезических измерений (определений)	0.10	-
7094	355631.01	1183768.53	Метод спутниковых геодезических измерений (определений)	0.10	-
7095	355596.66	1183760.30	Метод спутниковых геодезических измерений (определений)	0.10	-
7096	355562.83	1183751.43	Метод спутниковых геодезических измерений (определений)	0.10	-
7097	355564.38	1183742.99	Метод спутниковых геодезических измерений (определений)	0.10	-
7098	355564.64	1183741.68	Метод спутниковых геодезических измерений (определений)	0.10	-
7099	355600.35	1183750.98	Метод спутниковых геодезических измерений (определений)	0.10	-
7100	355614.73	1183754.39	Метод спутниковых геодезических измерений (определений)	0.10	-
7101	355614.93	1183753.63	Метод спутниковых геодезических измерений (определений)	0.10	-

2. Сведения о характерных точках границ объекта					
Обозначение характерных точек границ	Координаты, м		Метод определения координат характерной точки	Средняя квадратическая погрешность положения характерной точки (Mt), м	Описание обозначения точки на местности (при наличии)
	X	Y			
1	2	3	4	5	6
7102	355621.87	1183755.10	Метод спутниковых геодезических измерений (определений)	0.10	-
7103	355621.39	1183757.13	Метод спутниковых геодезических измерений (определений)	0.10	-
7104	355626.23	1183758.28	Метод спутниковых геодезических измерений (определений)	0.10	-
7105	355626.49	1183757.18	Метод спутниковых геодезических измерений (определений)	0.10	-
7106	355632.35	1183758.57	Метод спутниковых геодезических измерений (определений)	0.10	-
7107	355632.80	1183755.96	Метод спутниковых геодезических измерений (определений)	0.10	-
7108	355634.27	1183756.26	Метод спутниковых геодезических измерений (определений)	0.10	-
7109	355633.99	1183757.64	Метод спутниковых геодезических измерений (определений)	0.10	-
7110	355641.54	1183759.18	Метод спутниковых геодезических измерений (определений)	0.10	-
7111	355641.64	1183758.70	Метод спутниковых геодезических измерений (определений)	0.10	-
7112	355642.36	1183758.82	Метод спутниковых геодезических измерений (определений)	0.10	-
7113	355642.17	1183760.79	Метод спутниковых геодезических измерений (определений)	0.10	-
7114	355652.14	1183762.97	Метод спутниковых геодезических измерений (определений)	0.10	-

2. Сведения о характерных точках границ объекта					
Обозначение характерных точек границ	Координаты, м		Метод определения координат характерной точки	Средняя квадратическая погрешность положения характерной точки (Mt), м	Описание обозначения точки на местности (при наличии)
	X	Y			
1	2	3	4	5	6
7115	355652.56	1183761.30	Метод спутниковых геодезических измерений (определений)	0.10	-
7116	355653.66	1183761.66	Метод спутниковых геодезических измерений (определений)	0.10	-
7117	355661.08	1183763.15	Метод спутниковых геодезических измерений (определений)	0.10	-
7118	355662.25	1183763.49	Метод спутниковых геодезических измерений (определений)	0.10	-
7119	355661.89	1183765.28	Метод спутниковых геодезических измерений (определений)	0.10	-
7120	355671.01	1183767.45	Метод спутниковых геодезических измерений (определений)	0.10	-
7121	355671.59	1183764.64	Метод спутниковых геодезических измерений (определений)	0.10	-
7122	355673.67	1183763.15	Метод спутниковых геодезических измерений (определений)	0.10	-
7123	355673.26	1183765.74	Метод спутниковых геодезических измерений (определений)	0.10	-
7124	355680.76	1183767.32	Метод спутниковых геодезических измерений (определений)	0.10	-
7125	355680.81	1183769.54	Метод спутниковых геодезических измерений (определений)	0.10	-
7126	355706.15	1183773.86	Метод спутниковых геодезических измерений (определений)	0.10	-
7127	355790.47	1183791.59	Метод спутниковых геодезических измерений (определений)	0.10	-

2. Сведения о характерных точках границ объекта					
Обозначение характерных точек границ	Координаты, м		Метод определения координат характерной точки	Средняя квадратическая погрешность положения характерной точки (Mt), м	Описание обозначения точки на местности (при наличии)
	X	Y			
1	2	3	4	5	6
7128	355793.36	1183785.24	Метод спутниковых геодезических измерений (определений)	0.10	-
7129	355781.43	1183780.03	Метод спутниковых геодезических измерений (определений)	0.10	-
7130	355783.59	1183770.22	Метод спутниковых геодезических измерений (определений)	0.10	-
7131	355797.73	1183776.23	Метод спутниковых геодезических измерений (определений)	0.10	-
7132	355804.33	1183763.45	Метод спутниковых геодезических измерений (определений)	0.10	-
7133	355824.73	1183719.16	Метод спутниковых геодезических измерений (определений)	0.10	-
7134	355821.59	1183716.63	Метод спутниковых геодезических измерений (определений)	0.10	-
7135	355741.65	1183698.42	Метод спутниковых геодезических измерений (определений)	0.10	-
7136	355715.20	1183693.31	Метод спутниковых геодезических измерений (определений)	0.10	-
7137	355641.31	1183676.88	Метод спутниковых геодезических измерений (определений)	0.10	-
7138	355577.12	1183663.82	Метод спутниковых геодезических измерений (определений)	0.10	-
7139	355523.91	1183652.57	Метод спутниковых геодезических измерений (определений)	0.10	-
7140	355307.53	1183600.87	Метод спутниковых геодезических измерений (определений)	0.10	-

2. Сведения о характерных точках границ объекта					
Обозначение характерных точек границ	Координаты, м		Метод определения координат характерной точки	Средняя квадратическая погрешность положения характерной точки (Mt), м	Описание обозначения точки на местности (при наличии)
	X	Y			
1	2	3	4	5	6
7141	355277.75	1183592.11	Метод спутниковых геодезических измерений (определений)	0.10	-
7142	355276.20	1183590.88	Метод спутниковых геодезических измерений (определений)	0.10	-
7143	355275.25	1183589.14	Метод спутниковых геодезических измерений (определений)	0.10	-
7144	355275.05	1183587.16	Метод спутниковых геодезических измерений (определений)	0.10	-
7145	355295.21	1183497.73	Метод спутниковых геодезических измерений (определений)	0.10	-
7146	355316.30	1183462.91	Метод спутниковых геодезических измерений (определений)	0.10	-
7147	355369.65	1183380.07	Метод спутниковых геодезических измерений (определений)	0.10	-
7148	355430.99	1183294.63	Метод спутниковых геодезических измерений (определений)	0.10	-
7149	355423.91	1183275.62	Метод спутниковых геодезических измерений (определений)	0.10	-
7150	355392.56	1183208.17	Метод спутниковых геодезических измерений (определений)	0.10	-
7151	355374.41	1183166.35	Метод спутниковых геодезических измерений (определений)	0.10	-
7152	355334.75	1183072.06	Метод спутниковых геодезических измерений (определений)	0.10	-
7153	355333.18	1183067.34	Метод спутниковых геодезических измерений (определений)	0.10	-

2. Сведения о характерных точках границ объекта					
Обозначение характерных точек границ	Координаты, м		Метод определения координат характерной точки	Средняя квадратическая погрешность положения характерной точки (Mt), м	Описание обозначения точки на местности (при наличии)
	X	Y			
1	2	3	4	5	6
7154	355333.28	1183065.35	Метод спутниковых геодезических измерений (определений)	0.10	-
7155	355389.93	1182883.65	Метод спутниковых геодезических измерений (определений)	0.10	-
7156	355391.21	1182882.13	Метод спутниковых геодезических измерений (определений)	0.10	-
7157	355392.59	1182881.39	Метод спутниковых геодезических измерений (определений)	0.10	-
7158	355391.14	1182885.65	Метод спутниковых геодезических измерений (определений)	0.10	-
7159	355401.53	1182889.18	Метод спутниковых геодезических измерений (определений)	0.10	-
7160	355350.07	1183063.06	Метод спутниковых геодезических измерений (определений)	0.10	-
7161	355366.47	1183103.85	Метод спутниковых геодезических измерений (определений)	0.10	-
7162	355437.83	1183265.64	Метод спутниковых геодезических измерений (определений)	0.10	-
7163	355477.70	1183362.66	Метод спутниковых геодезических измерений (определений)	0.10	-
7164	355492.30	1183396.00	Метод спутниковых геодезических измерений (определений)	0.10	-
7165	355496.84	1183404.08	Метод спутниковых геодезических измерений (определений)	0.10	-
7166	355708.54	1183676.29	Метод спутниковых геодезических измерений (определений)	0.10	-

2. Сведения о характерных точках границ объекта					
Обозначение характерных точек границ	Координаты, м		Метод определения координат характерной точки	Средняя квадратическая погрешность положения характерной точки (Mt), м	Описание обозначения точки на местности (при наличии)
	X	Y			
1	2	3	4	5	6
7167	355745.74	1183687.84	Метод спутниковых геодезических измерений (определений)	0.10	-
7168	355848.74	1183712.71	Метод спутниковых геодезических измерений (определений)	0.10	-
7169	355923.65	1183731.92	Метод спутниковых геодезических измерений (определений)	0.10	-
7170	355954.27	1183743.00	Метод спутниковых геодезических измерений (определений)	0.10	-
7171	355996.76	1183761.90	Метод спутниковых геодезических измерений (определений)	0.10	-
7172	356051.76	1183791.22	Метод спутниковых геодезических измерений (определений)	0.10	-
7173	356089.00	1183815.11	Метод спутниковых геодезических измерений (определений)	0.10	-
7174	356186.19	1183897.60	Метод спутниковых геодезических измерений (определений)	0.10	-
7175	356367.36	1184058.59	Метод спутниковых геодезических измерений (определений)	0.10	-
7176	356500.19	1184177.12	Метод спутниковых геодезических измерений (определений)	0.10	-
7177	356517.47	1184189.97	Метод спутниковых геодезических измерений (определений)	0.10	-
7178	356522.76	1184192.63	Метод спутниковых геодезических измерений (определений)	0.10	-
7179	356524.11	1184194.08	Метод спутниковых геодезических измерений (определений)	0.10	-



2. Сведения о характерных точках границ объекта					
Обозначение характерных точек границ	Координаты, м		Метод определения координат характерной точки	Средняя квадратическая погрешность положения характерной точки (Mt), м	Описание обозначения точки на местности (при наличии)
	X	Y			
1	2	3	4	5	6
7180	356524.79	1184195.94	Метод спутниковых геодезических измерений (определений)	0.10	-
7181	356524.69	1184197.93	Метод спутниковых геодезических измерений (определений)	0.10	-
7182	356523.83	1184199.71	Метод спутниковых геодезических измерений (определений)	0.10	-
7183	356522.34	1184201.02	Метод спутниковых геодезических измерений (определений)	0.10	-
7184	356520.46	1184201.66	Метод спутниковых геодезических измерений (определений)	0.10	-
7185	356518.48	1184201.51	Метод спутниковых геодезических измерений (определений)	0.10	-
7186	356512.52	1184198.69	Метод спутниковых геодезических измерений (определений)	0.10	-
7187	356510.56	1184211.28	Метод спутниковых геодезических измерений (определений)	0.10	-
7188	356488.34	1184253.12	Метод спутниковых геодезических измерений (определений)	0.10	-
7189	356490.85	1184255.73	Метод спутниковых геодезических измерений (определений)	0.10	-
7190	356491.62	1184257.56	Метод спутниковых геодезических измерений (определений)	0.10	-
7191	356491.62	1184259.54	Метод спутниковых геодезических измерений (определений)	0.10	-
7192	356490.85	1184261.37	Метод спутниковых геодезических измерений (определений)	0.10	-

2. Сведения о характерных точках границ объекта					
Обозначение характерных точек границ	Координаты, м		Метод определения координат характерной точки	Средняя квадратическая погрешность положения характерной точки (Mt), м	Описание обозначения точки на местности (при наличии)
	X	Y			
1	2	3	4	5	6
7193	356489.43	1184262.75	Метод спутниковых геодезических измерений (определений)	0.10	-
7194	356487.58	1184263.48	Метод спутниковых геодезических измерений (определений)	0.10	-
7195	356485.60	1184263.43	Метод спутниковых геодезических измерений (определений)	0.10	-
7196	356483.79	1184262.61	Метод спутниковых геодезических измерений (определений)	0.10	-
7197	356478.06	1184256.88	Метод спутниковых геодезических измерений (определений)	0.10	-
7198	356477.29	1184255.05	Метод спутниковых геодезических измерений (определений)	0.10	-
7199	356477.29	1184253.07	Метод спутниковых геодезических измерений (определений)	0.10	-
7200	356501.05	1184207.97	Метод спутниковых геодезических измерений (определений)	0.10	-
7201	356502.17	1184200.60	Метод спутниковых геодезических измерений (определений)	0.10	-
7202	356433.77	1184139.88	Метод спутниковых геодезических измерений (определений)	0.10	-
7203	356293.83	1184014.10	Метод спутниковых геодезических измерений (определений)	0.10	-
7204	356216.23	1183946.05	Метод спутниковых геодезических измерений (определений)	0.10	-
7205	356137.91	1183875.95	Метод спутниковых геодезических измерений (определений)	0.10	-

2. Сведения о характерных точках границ объекта					
Обозначение характерных точек границ	Координаты, м		Метод определения координат характерной точки	Средняя квадратическая погрешность положения характерной точки (Mt), м	Описание обозначения точки на местности (при наличии)
	X	Y			
1	2	3	4	5	6
7206	356086.51	1183833.63	Метод спутниковых геодезических измерений (определений)	0.10	-
7207	356070.38	1183820.86	Метод спутниковых геодезических измерений (определений)	0.10	-
7208	356048.91	1183807.17	Метод спутниковых геодезических измерений (определений)	0.10	-
7209	356001.91	1183779.48	Метод спутниковых геодезических измерений (определений)	0.10	-
7210	355982.97	1183770.79	Метод спутниковых геодезических измерений (определений)	0.10	-
7211	355937.64	1183751.84	Метод спутниковых геодезических измерений (определений)	0.10	-
7212	355899.24	1183742.01	Метод спутниковых геодезических измерений (определений)	0.10	-
7213	355833.74	1183723.50	Метод спутниковых геодезических измерений (определений)	0.10	-
7214	355825.19	1183742.11	Метод спутниковых геодезических измерений (определений)	0.10	-
7215	355833.66	1183744.53	Метод спутниковых геодезических измерений (определений)	0.10	-
7216	355833.95	1183743.60	Метод спутниковых геодезических измерений (определений)	0.10	-
7217	355836.51	1183744.34	Метод спутниковых геодезических измерений (определений)	0.10	-
7218	355835.40	1183747.15	Метод спутниковых геодезических измерений (определений)	0.10	-

2. Сведения о характерных точках границ объекта					
Обозначение характерных точек границ	Координаты, м		Метод определения координат характерной точки	Средняя квадратическая погрешность положения характерной точки (Mt), м	Описание обозначения точки на местности (при наличии)
	X	Y			
1	2	3	4	5	6
7219	355823.56	1183757.06	Метод спутниковых геодезических измерений (определений)	0.10	-
7220	355821.68	1183757.70	Метод спутниковых геодезических измерений (определений)	0.10	-
7221	355819.70	1183757.55	Метод спутниковых геодезических измерений (определений)	0.10	-
7222	355818.26	1183756.96	Метод спутниковых геодезических измерений (определений)	0.10	-
7223	355813.16	1183768.15	Метод спутниковых геодезических измерений (определений)	0.10	-
7224	355804.46	1183785.00	Метод спутниковых геодезических измерений (определений)	0.10	-
7225	355798.86	1183797.28	Метод спутниковых геодезических измерений (определений)	0.10	-
7226	355803.43	1183799.60	Метод спутниковых геодезических измерений (определений)	0.10	-
7227	355806.89	1183791.83	Метод спутниковых геодезических измерений (определений)	0.10	-
7228	355812.45	1183794.17	Метод спутниковых геодезических измерений (определений)	0.10	-
7229	355813.61	1183791.32	Метод спутниковых геодезических измерений (определений)	0.10	-
7230	355817.08	1183792.64	Метод спутниковых геодезических измерений (определений)	0.10	-
7231	355816.28	1183794.97	Метод спутниковых геодезических измерений (определений)	0.10	-

2. Сведения о характерных точках границ объекта					
Обозначение характерных точек границ	Координаты, м		Метод определения координат характерной точки	Средняя квадратическая погрешность положения характерной точки (Mt), м	Описание обозначения точки на местности (при наличии)
	X	Y			
1	2	3	4	5	6
7232	355810.28	1183808.90	Метод спутниковых геодезических измерений (определений)	0.10	-
7233	355808.38	1183812.35	Метод спутниковых геодезических измерений (определений)	0.10	-
7234	355806.76	1183814.16	Метод спутниковых геодезических измерений (определений)	0.10	-
7235	355804.40	1183812.91	Метод спутниковых геодезических измерений (определений)	0.10	-
7236	355806.00	1183809.87	Метод спутниковых геодезических измерений (определений)	0.10	-
7237	355799.20	1183806.40	Метод спутниковых геодезических измерений (определений)	0.10	-
7238	355798.26	1183808.19	Метод спутниковых геодезических измерений (определений)	0.10	-
7239	355794.68	1183806.37	Метод спутниковых геодезических измерений (определений)	0.10	-
7240	355790.71	1183814.92	Метод спутниковых геодезических измерений (определений)	0.10	-
7241	355783.86	1183825.78	Метод спутниковых геодезических измерений (определений)	0.10	-
7242	355772.36	1183837.59	Метод спутниковых геодезических измерений (определений)	0.10	-
7243	355761.34	1183846.52	Метод спутниковых геодезических измерений (определений)	0.10	-
7244	355754.86	1183850.37	Метод спутниковых геодезических измерений (определений)	0.10	-

2. Сведения о характерных точках границ объекта					
Обозначение характерных точек границ	Координаты, м		Метод определения координат характерной точки	Средняя квадратическая погрешность положения характерной точки (Mt), м	Описание обозначения точки на местности (при наличии)
	X	Y			
1	2	3	4	5	6
7245	355751.18	1183852.11	Метод спутниковых геодезических измерений (определений)	0.10	-
7246	355757.14	1183867.05	Метод спутниковых геодезических измерений (определений)	0.10	-
7247	355757.14	1183869.03	Метод спутниковых геодезических измерений (определений)	0.10	-
7248	355756.37	1183870.86	Метод спутниковых геодезических измерений (определений)	0.10	-
7249	355754.95	1183872.24	Метод спутниковых геодезических измерений (определений)	0.10	-
7250	355749.70	1183874.33	Метод спутниковых геодезических измерений (определений)	0.10	-
7251	355746.63	1183866.69	Метод спутниковых геодезических измерений (определений)	0.10	-
7252	355749.67	1183865.40	Метод спутниковых геодезических измерений (определений)	0.10	-
7253	355746.93	1183858.32	Метод спутниковых геодезических измерений (определений)	0.10	-
7254	355743.45	1183859.67	Метод спутниковых геодезических измерений (определений)	0.10	-
7255	355741.92	1183855.87	Метод спутниковых геодезических измерений (определений)	0.10	-
7256	355733.32	1183859.05	Метод спутниковых геодезических измерений (определений)	0.10	-
7257	355717.84	1183863.70	Метод спутниковых геодезических измерений (определений)	0.10	-

2. Сведения о характерных точках границ объекта					
Обозначение характерных точек границ	Координаты, м		Метод определения координат характерной точки	Средняя квадратическая погрешность положения характерной точки (Mt), м	Описание обозначения точки на местности (при наличии)
	X	Y			
1	2	3	4	5	6
7258	355736.49	1183863.88	Метод спутниковых геодезических измерений (определений)	0.10	-
7259	355740.40	1183873.19	Метод спутниковых геодезических измерений (определений)	0.10	-
7260	355738.39	1183873.71	Метод спутниковых геодезических измерений (определений)	0.10	-
7261	355709.45	1183873.69	Метод спутниковых геодезических измерений (определений)	0.10	-
7262	355711.75	1183891.60	Метод спутниковых геодезических измерений (определений)	0.10	-
7263	355711.32	1183893.07	Метод спутниковых геодезических измерений (определений)	0.10	-
7264	355705.73	1183890.75	Метод спутниковых геодезических измерений (определений)	0.10	-
7265	355703.75	1183895.23	Метод спутниковых геодезических измерений (определений)	0.10	-
7266	355702.92	1183894.57	Метод спутниковых геодезических измерений (определений)	0.10	-
7267	355701.97	1183892.83	Метод спутниковых геодезических измерений (определений)	0.10	-
7268	355698.81	1183870.33	Метод спутниковых геодезических измерений (определений)	0.10	-
7269	355698.40	1183869.52	Метод спутниковых геодезических измерений (определений)	0.10	-
7270	355687.18	1183872.85	Метод спутниковых геодезических измерений (определений)	0.10	-

2. Сведения о характерных точках границ объекта					
Обозначение характерных точек границ	Координаты, м		Метод определения координат характерной точки	Средняя квадратическая погрешность положения характерной точки (Mt), м	Описание обозначения точки на местности (при наличии)
	X	Y			
1	2	3	4	5	6
7271	355654.19	1183884.10	Метод спутниковых геодезических измерений (определений)	0.10	-
7272	355643.78	1183889.12	Метод спутниковых геодезических измерений (определений)	0.10	-
7273	355646.67	1183893.67	Метод спутниковых геодезических измерений (определений)	0.10	-
7274	355655.53	1183888.79	Метод спутниковых геодезических измерений (определений)	0.10	-
7275	355658.47	1183887.96	Метод спутниковых геодезических измерений (определений)	0.10	-
7276	355660.64	1183893.54	Метод спутниковых геодезических измерений (определений)	0.10	-
7277	355665.13	1183891.80	Метод спутниковых геодезических измерений (определений)	0.10	-
7278	355664.96	1183894.26	Метод спутниковых геодезических измерений (определений)	0.10	-
7279	355663.93	1183895.95	Метод спутниковых геодезических измерений (определений)	0.10	-
7280	355662.32	1183897.11	Метод спутниковых геодезических измерений (определений)	0.10	-
7281	355659.11	1183898.15	Метод спутниковых геодезических измерений (определений)	0.10	-
7282	355650.82	1183902.85	Метод спутниковых геодезических измерений (определений)	0.10	-
7283	355650.05	1183904.68	Метод спутниковых геодезических измерений (определений)	0.10	-



2. Сведения о характерных точках границ объекта					
Обозначение характерных точек границ	Координаты, м		Метод определения координат характерной точки	Средняя квадратическая погрешность положения характерной точки (Mt), м	Описание обозначения точки на местности (при наличии)
	X	Y			
1	2	3	4	5	6
7284	355648.83	1183905.92	Метод спутниковых геодезических измерений (определений)	0.10	-
7285	355642.37	1183910.28	Метод спутниковых геодезических измерений (определений)	0.10	-
7286	355640.43	1183910.72	Метод спутниковых геодезических измерений (определений)	0.10	-
7287	355638.48	1183910.38	Метод спутниковых геодезических измерений (определений)	0.10	-
7288	355636.82	1183909.30	Метод спутниковых геодезических измерений (определений)	0.10	-
7289	355635.52	1183907.13	Метод спутниковых геодезических измерений (определений)	0.10	-
7290	355641.21	1183903.33	Метод спутниковых геодезических измерений (определений)	0.10	-
7291	355636.74	1183897.01	Метод спутниковых геодезических измерений (определений)	0.10	-
7292	355634.71	1183893.49	Метод спутниковых геодезических измерений (определений)	0.10	-
7293	355621.69	1183902.37	Метод спутниковых геодезических измерений (определений)	0.10	-
7294	355599.36	1183923.06	Метод спутниковых геодезических измерений (определений)	0.10	-
7295	355587.45	1183936.22	Метод спутниковых геодезических измерений (определений)	0.10	-
7296	355589.93	1183938.25	Метод спутниковых геодезических измерений (определений)	0.10	-

2. Сведения о характерных точках границ объекта					
Обозначение характерных точек границ	Координаты, м		Метод определения координат характерной точки	Средняя квадратическая погрешность положения характерной точки (Mt), м	Описание обозначения точки на местности (при наличии)
	X	Y			
1	2	3	4	5	6
7297	355589.09	1183939.28	Метод спутниковых геодезических измерений (определений)	0.10	-
7298	355583.64	1183946.04	Метод спутниковых геодезических измерений (определений)	0.10	-
7299	355580.94	1183943.82	Метод спутниковых геодезических измерений (определений)	0.10	-
7300	355570.36	1183956.86	Метод спутниковых геодезических измерений (определений)	0.10	-
7301	355553.22	1183979.84	Метод спутниковых геодезических измерений (определений)	0.10	-
7302	355539.31	1184001.60	Метод спутниковых геодезических измерений (определений)	0.10	-
7303	355535.79	1184007.82	Метод спутниковых геодезических измерений (определений)	0.10	-
7304	355522.78	1184033.92	Метод спутниковых геодезических измерений (определений)	0.10	-
7305	355606.00	1184045.11	Метод спутниковых геодезических измерений (определений)	0.10	-
7306	355606.73	1184035.75	Метод спутниковых геодезических измерений (определений)	0.10	-
7307	355611.83	1184036.46	Метод спутниковых геодезических измерений (определений)	0.10	-
7308	355611.77	1184037.21	Метод спутниковых геодезических измерений (определений)	0.10	-
7309	355615.06	1184037.63	Метод спутниковых геодезических измерений (определений)	0.10	-

2. Сведения о характерных точках границ объекта					
Обозначение характерных точек границ	Координаты, м		Метод определения координат характерной точки	Средняя квадратическая погрешность положения характерной точки (Mt), м	Описание обозначения точки на местности (при наличии)
	X	Y			
1	2	3	4	5	6
7310	355615.17	1184036.90	Метод спутниковых геодезических измерений (определений)	0.10	-
7311	355616.53	1184037.10	Метод спутниковых геодезических измерений (определений)	0.10	-
7312	355615.93	1184046.54	Метод спутниковых геодезических измерений (определений)	0.10	-
7313	355685.62	1184057.21	Метод спутниковых геодезических измерений (определений)	0.10	-
7314	355687.79	1184042.40	Метод спутниковых геодезических измерений (определений)	0.10	-
7315	355696.88	1184043.90	Метод спутниковых геодезических измерений (определений)	0.10	-
7316	355696.98	1184043.29	Метод спутниковых геодезических измерений (определений)	0.10	-
7317	355697.62	1184043.40	Метод спутниковых геодезических измерений (определений)	0.10	-
7318	355695.55	1184058.43	Метод спутниковых геодезических измерений (определений)	0.10	-
7319	355697.89	1184058.72	Метод спутниковых геодезических измерений (определений)	0.10	-
7320	355720.97	1183990.67	Метод спутниковых геодезических измерений (определений)	0.10	-
7321	355722.25	1183989.15	Метод спутниковых геодезических измерений (определений)	0.10	-
7322	355724.01	1183988.24	Метод спутниковых геодезических измерений (определений)	0.10	-

2. Сведения о характерных точках границ объекта					
Обозначение характерных точек границ	Координаты, м		Метод определения координат характерной точки	Средняя квадратическая погрешность положения характерной точки (Mt), м	Описание обозначения точки на местности (при наличии)
	X	Y			
1	2	3	4	5	6
7323	355725.99	1183988.09	Метод спутниковых геодезических измерений (определений)	0.10	-
7324	355738.34	1183992.01	Метод спутниковых геодезических измерений (определений)	0.10	-
7325	355739.89	1183993.24	Метод спутниковых геодезических измерений (определений)	0.10	-
7326	355740.84	1183994.98	Метод спутниковых геодезических измерений (определений)	0.10	-
7327	355741.04	1183996.96	Метод спутниковых геодезических измерений (определений)	0.10	-
7328	355740.62	1183998.49	Метод спутниковых геодезических измерений (определений)	0.10	-
7329	355731.09	1183995.69	Метод спутниковых геодезических измерений (определений)	0.10	-
7330	355730.06	1183999.11	Метод спутниковых геодезических измерений (определений)	0.10	-
7331	355729.88	1183999.74	Метод спутниковых геодезических измерений (определений)	0.10	-
7332	355728.53	1183999.31	Метод спутниковых геодезических измерений (определений)	0.10	-
7333	355707.98	1184059.89	Метод спутниковых геодезических измерений (определений)	0.10	-
7334	355715.76	1184061.03	Метод спутниковых геодезических измерений (определений)	0.10	-
7335	355717.88	1184051.42	Метод спутниковых геодезических измерений (определений)	0.10	-

2. Сведения о характерных точках границ объекта					
Обозначение характерных точек границ	Координаты, м		Метод определения координат характерной точки	Средняя квадратическая погрешность положения характерной точки (Mt), м	Описание обозначения точки на местности (при наличии)
	X	Y			
1	2	3	4	5	6
7336	355727.68	1184052.80	Метод спутниковых геодезических измерений (определений)	0.10	-
7337	355725.70	1184062.46	Метод спутниковых геодезических измерений (определений)	0.10	-
7338	355763.22	1184067.68	Метод спутниковых геодезических измерений (определений)	0.10	-
7339	355766.43	1184047.52	Метод спутниковых геодезических измерений (определений)	0.10	-
7340	355776.07	1184049.73	Метод спутниковых геодезических измерений (определений)	0.10	-
7341	355773.11	1184069.17	Метод спутниковых геодезических измерений (определений)	0.10	-
7342	355793.72	1184072.51	Метод спутниковых геодезических измерений (определений)	0.10	-
7343	355800.75	1184073.25	Метод спутниковых геодезических измерений (определений)	0.10	-
7344	355802.35	1184063.58	Метод спутниковых геодезических измерений (определений)	0.10	-
7345	355801.38	1184052.25	Метод спутниковых геодезических измерений (определений)	0.10	-
7346	355801.78	1184050.95	Метод спутниковых геодезических измерений (определений)	0.10	-
7347	355802.16	1184051.12	Метод спутниковых геодезических измерений (определений)	0.10	-
7348	355802.27	1184050.92	Метод спутниковых геодезических измерений (определений)	0.10	-

2. Сведения о характерных точках границ объекта					
Обозначение характерных точек границ	Координаты, м		Метод определения координат характерной точки	Средняя квадратическая погрешность положения характерной точки (Mt), м	Описание обозначения точки на местности (при наличии)
	X	Y			
1	2	3	4	5	6
7349	355808.82	1184053.85	Метод спутниковых геодезических измерений (определений)	0.10	-
7350	355808.73	1184054.05	Метод спутниковых геодезических измерений (определений)	0.10	-
7351	355812.53	1184055.71	Метод спутниковых геодезических измерений (определений)	0.10	-
7352	355812.63	1184055.49	Метод спутниковых геодезических измерений (определений)	0.10	-
7353	355813.20	1184055.73	Метод спутниковых геодезических измерений (определений)	0.10	-
7354	355815.64	1184050.19	Метод спутниковых геодезических измерений (определений)	0.10	-
7355	355821.85	1184040.61	Метод спутниковых геодезических измерений (определений)	0.10	-
7356	355837.93	1184023.12	Метод спутниковых геодезических измерений (определений)	0.10	-
7357	355851.20	1184010.67	Метод спутниковых геодезических измерений (определений)	0.10	-
7358	355857.22	1184007.24	Метод спутниковых геодезических измерений (определений)	0.10	-
7359	355862.50	1183991.96	Метод спутниковых геодезических измерений (определений)	0.10	-
7360	355873.43	1183954.25	Метод спутниковых геодезических измерений (определений)	0.10	-
7361	355875.67	1183945.00	Метод спутниковых геодезических измерений (определений)	0.10	-

2. Сведения о характерных точках границ объекта					
Обозначение характерных точек границ	Координаты, м		Метод определения координат характерной точки	Средняя квадратическая погрешность положения характерной точки (Mt), м	Описание обозначения точки на местности (при наличии)
	X	Y			
1	2	3	4	5	6
7362	355852.48	1183940.12	Метод спутниковых геодезических измерений (определений)	0.10	-
7363	355852.73	1183938.68	Метод спутниковых геодезических измерений (определений)	0.10	-
7364	355845.27	1183936.80	Метод спутниковых геодезических измерений (определений)	0.10	-
7365	355845.07	1183937.67	Метод спутниковых геодезических измерений (определений)	0.10	-
7366	355837.08	1183935.62	Метод спутниковых геодезических измерений (определений)	0.10	-
7367	355837.01	1183935.91	Метод спутниковых геодезических измерений (определений)	0.10	-
7368	355800.52	1183925.58	Метод спутниковых геодезических измерений (определений)	0.10	-
7369	355798.78	1183932.30	Метод спутниковых геодезических измерений (определений)	0.10	-
7370	355797.58	1183933.88	Метод спутниковых геодезических измерений (определений)	0.10	-
7371	355795.86	1183934.87	Метод спутниковых геодезических измерений (определений)	0.10	-
7372	355793.90	1183935.12	Метод спутниковых геодезических измерений (определений)	0.10	-
7373	355789.59	1183933.99	Метод спутниковых геодезических измерений (определений)	0.10	-
7374	355790.65	1183930.16	Метод спутниковых геодезических измерений (определений)	0.10	-

2. Сведения о характерных точках границ объекта					
Обозначение характерных точек границ	Координаты, м		Метод определения координат характерной точки	Средняя квадратическая погрешность положения характерной точки (Mt), м	Описание обозначения точки на местности (при наличии)
	X	Y			
1	2	3	4	5	6
7375	355791.11	1183930.28	Метод спутниковых геодезических измерений (определений)	0.10	-
7376	355793.03	1183922.99	Метод спутниковых геодезических измерений (определений)	0.10	-
7377	355791.01	1183922.46	Метод спутниковых геодезических измерений (определений)	0.10	-
7378	355792.37	1183917.18	Метод спутниковых геодезических измерений (определений)	0.10	-
7379	355793.57	1183915.60	Метод спутниковых геодезических измерений (определений)	0.10	-
7380	355795.29	1183914.61	Метод спутниковых геодезических измерений (определений)	0.10	-
7381	355797.25	1183914.36	Метод спутниковых геодезических измерений (определений)	0.10	-
7382	355850.32	1183929.28	Метод спутниковых геодезических измерений (определений)	0.10	-
7383	355877.87	1183935.25	Метод спутниковых геодезических измерений (определений)	0.10	-
7384	355885.03	1183904.97	Метод спутниковых геодезических измерений (определений)	0.10	-
7385	355854.91	1183899.07	Метод спутниковых геодезических измерений (определений)	0.10	-
7386	355855.53	1183896.60	Метод спутниковых геодезических измерений (определений)	0.10	-
7387	355852.78	1183895.94	Метод спутниковых геодезических измерений (определений)	0.10	-



2. Сведения о характерных точках границ объекта					
Обозначение характерных точек границ	Координаты, м		Метод определения координат характерной точки	Средняя квадратическая погрешность положения характерной точки (Mt), м	Описание обозначения точки на местности (при наличии)
	X	Y			
1	2	3	4	5	6
7388	355852.18	1183898.54	Метод спутниковых геодезических измерений (определений)	0.10	-
7389	355848.34	1183897.79	Метод спутниковых геодезических измерений (определений)	0.10	-
7390	355843.68	1183896.61	Метод спутниковых геодезических измерений (определений)	0.10	-
7391	355837.68	1183895.09	Метод спутниковых геодезических измерений (определений)	0.10	-
7392	355839.62	1183889.46	Метод спутниковых геодезических измерений (определений)	0.10	-
7393	355840.90	1183887.94	Метод спутниковых геодезических измерений (определений)	0.10	-
7394	355842.66	1183887.03	Метод спутниковых геодезических измерений (определений)	0.10	-
7395	355844.64	1183886.88	Метод спутниковых геодезических измерений (определений)	0.10	-
7396	355887.47	1183895.25	Метод спутниковых геодезических измерений (определений)	0.10	-
7397	355897.14	1183857.00	Метод спутниковых геодезических измерений (определений)	0.10	-
7398	355912.71	1183792.77	Метод спутниковых геодезических измерений (определений)	0.10	-
7399	355913.83	1183791.13	Метод спутниковых геодезических измерений (определений)	0.10	-
7400	355915.49	1183790.05	Метод спутниковых геодезических измерений (определений)	0.10	-

2. Сведения о характерных точках границ объекта					
Обозначение характерных точек границ	Координаты, м		Метод определения координат характерной точки	Средняя квадратическая погрешность положения характерной точки (Mt), м	Описание обозначения точки на местности (при наличии)
	X	Y			
1	2	3	4	5	6
7401	355917.44	1183789.71	Метод спутниковых геодезических измерений (определений)	0.10	-
7402	355919.38	1183790.15	Метод спутниковых геодезических измерений (определений)	0.10	-
7403	355920.99	1183791.31	Метод спутниковых геодезических измерений (определений)	0.10	-
7404	355922.02	1183793.00	Метод спутниковых геодезических измерений (определений)	0.10	-
7405	355922.32	1183794.96	Метод спутниковых геодезических измерений (определений)	0.10	-
7406	355906.76	1183859.76	Метод спутниковых геодезических измерений (определений)	0.10	-
7407	355894.39	1183908.74	Метод спутниковых геодезических измерений (определений)	0.10	-
7408	355912.09	1183913.74	Метод спутниковых геодезических измерений (определений)	0.10	-
7409	355913.64	1183914.97	Метод спутниковых геодезических измерений (определений)	0.10	-
7410	355914.59	1183916.71	Метод спутниковых геодезических измерений (определений)	0.10	-
7411	355914.79	1183918.69	Метод спутниковых геодезических измерений (определений)	0.10	-
7412	355912.99	1183925.38	Метод спутниковых геодезических измерений (определений)	0.10	-
7413	355909.51	1183924.62	Метод спутниковых геодезических измерений (определений)	0.10	-

2. Сведения о характерных точках границ объекта					
Обозначение характерных точек границ	Координаты, м		Метод определения координат характерной точки	Средняя квадратическая погрешность положения характерной точки (Mt), м	Описание обозначения точки на местности (при наличии)
	X	Y			
1	2	3	4	5	6
7414	355908.17	1183924.34	Метод спутниковых геодезических измерений (определений)	0.10	-
7415	355906.60	1183923.90	Метод спутниковых геодезических измерений (определений)	0.10	-
7416	355907.38	1183920.85	Метод спутниковых геодезических измерений (определений)	0.10	-
7417	355899.89	1183918.95	Метод спутниковых геодезических измерений (определений)	0.10	-
7418	355899.49	1183920.52	Метод спутниковых геодезических измерений (определений)	0.10	-
7419	355892.05	1183918.47	Метод спутниковых геодезических измерений (определений)	0.10	-
7420	355882.98	1183957.24	Метод спутниковых геодезических измерений (определений)	0.10	-
7421	355871.90	1183995.38	Метод спутниковых геодезических измерений (определений)	0.10	-
7422	355865.71	1184013.11	Метод спутниковых геодезических измерений (определений)	0.10	-
7423	355864.43	1184014.63	Метод спутниковых геодезических измерений (определений)	0.10	-
7424	355856.98	1184018.86	Метод спутниковых геодезических измерений (определений)	0.10	-
7425	355844.79	1184030.39	Метод спутниковых геодезических измерений (определений)	0.10	-
7426	355829.44	1184047.13	Метод спутниковых геодезических измерений (определений)	0.10	-

2. Сведения о характерных точках границ объекта					
Обозначение характерных точек границ	Координаты, м		Метод определения координат характерной точки	Средняя квадратическая погрешность положения характерной точки (Mt), м	Описание обозначения точки на местности (при наличии)
	X	Y			
1	2	3	4	5	6
7427	355817.04	1184066.46	Метод спутниковых геодезических измерений (определений)	0.10	-
7428	355815.48	1184069.32	Метод спутниковых геодезических измерений (определений)	0.10	-
7429	355813.93	1184070.55	Метод спутниковых геодезических измерений (определений)	0.10	-
7430	355811.19	1184071.08	Метод спутниковых геодезических измерений (определений)	0.10	-
7431	355810.72	1184074.22	Метод спутниковых геодезических измерений (определений)	0.10	-
7432	355849.33	1184078.08	Метод спутниковых геодезических измерений (определений)	0.10	-
7433	355867.08	1184078.25	Метод спутниковых геодезических измерений (определений)	0.10	-
7434	355864.68	1184066.38	Метод спутниковых геодезических измерений (определений)	0.10	-
7435	355865.07	1184064.44	Метод спутниковых геодезических измерений (определений)	0.10	-
7436	355888.93	1184034.57	Метод спутниковых геодезических измерений (определений)	0.10	-
7437	355898.37	1184018.15	Метод спутниковых геодезических измерений (определений)	0.10	-
7438	355910.99	1184001.81	Метод спутниковых геодезических измерений (определений)	0.10	-
7439	355929.56	1183976.62	Метод спутниковых геодезических измерений (определений)	0.10	-

2. Сведения о характерных точках границ объекта					
Обозначение характерных точек границ	Координаты, м		Метод определения координат характерной точки	Средняя квадратическая погрешность положения характерной точки (Mt), м	Описание обозначения точки на местности (при наличии)
	X	Y			
1	2	3	4	5	6
7440	355943.81	1183959.47	Метод спутниковых геодезических измерений (определений)	0.10	-
7441	355940.29	1183956.39	Метод спутниковых геодезических измерений (определений)	0.10	-
7442	355942.33	1183955.76	Метод спутниковых геодезических измерений (определений)	0.10	-
7443	355944.29	1183956.01	Метод спутниковых геодезических измерений (определений)	0.10	-
7444	355946.01	1183957.00	Метод спутниковых геодезических измерений (определений)	0.10	-
7445	355950.51	1183961.70	Метод спутниковых геодезических измерений (определений)	0.10	-
7446	355951.28	1183963.53	Метод спутниковых геодезических измерений (определений)	0.10	-
7447	355951.28	1183965.51	Метод спутниковых геодезических измерений (определений)	0.10	-
7448	355950.51	1183967.34	Метод спутниковых геодезических измерений (определений)	0.10	-
7449	355937.15	1183983.13	Метод спутниковых геодезических измерений (определений)	0.10	-
7450	355918.73	1184008.15	Метод спутниковых геодезических измерений (определений)	0.10	-
7451	355906.36	1184024.16	Метод спутниковых геодезических измерений (определений)	0.10	-
7452	355896.84	1184040.69	Метод спутниковых геодезических измерений (определений)	0.10	-

2. Сведения о характерных точках границ объекта					
Обозначение характерных точек границ	Координаты, м		Метод определения координат характерной точки	Средняя квадратическая погрешность положения характерной точки (Mt), м	Описание обозначения точки на местности (при наличии)
	X	Y			
1	2	3	4	5	6
7453	355875.06	1184067.67	Метод спутниковых геодезических измерений (определений)	0.10	-
7454	355876.27	1184073.36	Метод спутниковых геодезических измерений (определений)	0.10	-
7455	355889.46	1184056.30	Метод спутниковых геодезических измерений (определений)	0.10	-
7456	355890.59	1184057.31	Метод спутниковых геодезических измерений (определений)	0.10	-
7457	355890.93	1184058.72	Метод спутниковых геодезических измерений (определений)	0.10	-
7458	355892.97	1184060.60	Метод спутниковых геодезических измерений (определений)	0.10	-
7459	355894.48	1184060.84	Метод спутниковых геодезических измерений (определений)	0.10	-
7460	355896.42	1184058.69	Метод спутниковых геодезических измерений (определений)	0.10	-
7461	355897.39	1184059.52	Метод спутниковых геодезических измерений (определений)	0.10	-
7462	355897.52	1184060.85	Метод спутниковых геодезических измерений (определений)	0.10	-
7463	355896.94	1184062.74	Метод спутниковых геодезических измерений (определений)	0.10	-
7464	355884.81	1184078.65	Метод спутниковых геодезических измерений (определений)	0.10	-
7465	355911.42	1184079.10	Метод спутниковых геодезических измерений (определений)	0.10	-

2. Сведения о характерных точках границ объекта					
Обозначение характерных точек границ	Координаты, м		Метод определения координат характерной точки	Средняя квадратическая погрешность положения характерной точки (Mt), м	Описание обозначения точки на местности (при наличии)
	X	Y			
1	2	3	4	5	6
7466	355933.56	1184053.86	Метод спутниковых геодезических измерений (определений)	0.10	-
7467	355936.26	1184046.98	Метод спутниковых геодезических измерений (определений)	0.10	-
7468	355930.09	1184040.66	Метод спутниковых геодезических измерений (определений)	0.10	-
7469	355929.32	1184038.83	Метод спутниковых геодезических измерений (определений)	0.10	-
7470	355929.32	1184036.85	Метод спутниковых геодезических измерений (определений)	0.10	-
7471	355930.09	1184035.02	Метод спутниковых геодезических измерений (определений)	0.10	-
7472	355933.22	1184031.69	Метод спутниковых геодезических измерений (определений)	0.10	-
7473	355935.03	1184030.87	Метод спутниковых геодезических измерений (определений)	0.10	-
7474	355936.75	1184030.92	Метод спутниковых геодезических измерений (определений)	0.10	-
7475	355933.94	1184033.90	Метод спутниковых геодезических измерений (определений)	0.10	-
7476	355939.01	1184038.67	Метод спутниковых геодезических измерений (определений)	0.10	-
7477	355940.58	1184037.01	Метод спутниковых геодезических измерений (определений)	0.10	-
7478	355946.24	1184042.95	Метод спутниковых геодезических измерений (определений)	0.10	-

2. Сведения о характерных точках границ объекта					
Обозначение характерных точек границ	Координаты, м		Метод определения координат характерной точки	Средняя квадратическая погрешность положения характерной точки (Mt), м	Описание обозначения точки на местности (при наличии)
	X	Y			
1	2	3	4	5	6
7479	355947.01	1184044.78	Метод спутниковых геодезических измерений (определений)	0.10	-
7480	355947.01	1184046.76	Метод спутниковых геодезических измерений (определений)	0.10	-
7481	355942.17	1184059.11	Метод спутниковых геодезических измерений (определений)	0.10	-
7482	355924.35	1184079.53	Метод спутниковых геодезических измерений (определений)	0.10	-
7483	355943.42	1184079.77	Метод спутниковых геодезических измерений (определений)	0.10	-
7484	355947.24	1184065.84	Метод спутниковых геодезических измерений (определений)	0.10	-
7485	355948.94	1184067.06	Метод спутниковых геодезических измерений (определений)	0.10	-
7486	355950.44	1184064.97	Метод спутниковых геодезических измерений (определений)	0.10	-
7487	355955.22	1184068.32	Метод спутниковых геодезических измерений (определений)	0.10	-
7488	355956.28	1184069.17	Метод спутниковых геодезических измерений (определений)	0.10	-
7489	355953.70	1184080.06	Метод спутниковых геодезических измерений (определений)	0.10	-
7490	356008.05	1184082.36	Метод спутниковых геодезических измерений (определений)	0.10	-
7491	356009.86	1184083.18	Метод спутниковых геодезических измерений (определений)	0.10	-



2. Сведения о характерных точках границ объекта					
Обозначение характерных точек границ	Координаты, м		Метод определения координат характерной точки	Средняя квадратическая погрешность положения характерной точки (Mt), м	Описание обозначения точки на местности (при наличии)
	X	Y			
1	2	3	4	5	6
7492	356011.21	1184084.63	Метод спутниковых геодезических измерений (определений)	0.10	-
7493	356011.89	1184086.49	Метод спутниковых геодезических измерений (определений)	0.10	-
7494	356011.79	1184088.48	Метод спутниковых геодезических измерений (определений)	0.10	-
7495	356010.93	1184090.26	Метод спутниковых геодезических измерений (определений)	0.10	-
7496	356009.44	1184091.57	Метод спутниковых геодезических измерений (определений)	0.10	-
7497	356007.56	1184092.21	Метод спутниковых геодезических измерений (определений)	0.10	-
7498	355947.03	1184089.80	Метод спутниковых геодезических измерений (определений)	0.10	-
7499	355934.24	1184089.72	Метод спутниковых геодезических измерений (определений)	0.10	-
7500	355934.24	1184096.07	Метод спутниковых геодезических измерений (определений)	0.10	-
7501	355929.16	1184095.94	Метод спутниковых геодезических измерений (определений)	0.10	-
7502	355929.07	1184099.19	Метод спутниковых геодезических измерений (определений)	0.10	-
7503	355928.48	1184099.17	Метод спутниковых геодезических измерений (определений)	0.10	-
7504	355928.44	1184100.72	Метод спутниковых геодезических измерений (определений)	0.10	-

2. Сведения о характерных точках границ объекта					
Обозначение характерных точек границ	Координаты, м		Метод определения координат характерной точки	Средняя квадратическая погрешность положения характерной точки (Mt), м	Описание обозначения точки на местности (при наличии)
	X	Y			
1	2	3	4	5	6
7505	355926.41	1184099.89	Метод спутниковых геодезических измерений (определений)	0.10	-
7506	355925.06	1184098.44	Метод спутниковых геодезических измерений (определений)	0.10	-
7507	355924.38	1184096.58	Метод спутниковых геодезических измерений (определений)	0.10	-
7508	355924.24	1184089.53	Метод спутниковых геодезических измерений (определений)	0.10	-
7509	355906.69	1184088.90	Метод спутниковых геодезических измерений (определений)	0.10	-
7510	355900.24	1184088.97	Метод спутниковых геодезических измерений (определений)	0.10	-
7511	355898.13	1184107.36	Метод спутниковых геодезических измерений (определений)	0.10	-
7512	355897.18	1184109.10	Метод спутниковых геодезических измерений (определений)	0.10	-
7513	355895.63	1184110.33	Метод спутниковых геодезических измерений (определений)	0.10	-
7514	355893.72	1184110.87	Метод спутниковых геодезических измерений (определений)	0.10	-
7515	355890.53	1184110.76	Метод спутниковых геодезических измерений (определений)	0.10	-
7516	355891.24	1184100.08	Метод спутниковых геодезических измерений (определений)	0.10	-
7517	355881.18	1184099.40	Метод спутниковых геодезических измерений (определений)	0.10	-

2. Сведения о характерных точках границ объекта					
Обозначение характерных точек границ	Координаты, м		Метод определения координат характерной точки	Средняя квадратическая погрешность положения характерной точки (Mt), м	Описание обозначения точки на местности (при наличии)
	X	Y			
1	2	3	4	5	6
7518	355881.05	1184101.95	Метод спутниковых геодезических измерений (определений)	0.10	-
7519	355875.81	1184101.88	Метод спутниковых геодезических измерений (определений)	0.10	-
7520	355874.42	1184125.01	Метод спутниковых геодезических измерений (определений)	0.10	-
7521	355897.80	1184126.61	Метод спутниковых геодезических измерений (определений)	0.10	-
7522	355923.60	1184129.66	Метод спутниковых геодезических измерений (определений)	0.10	-
7523	355946.16	1184142.01	Метод спутниковых геодезических измерений (определений)	0.10	-
7524	355947.49	1184140.59	Метод спутниковых геодезических измерений (определений)	0.10	-
7525	355949.30	1184139.77	Метод спутниковых геодезических измерений (определений)	0.10	-
7526	355951.28	1184139.72	Метод спутниковых геодезических измерений (определений)	0.10	-
7527	355953.05	1184140.40	Метод спутниковых геодезических измерений (определений)	0.10	-
7528	355958.10	1184143.30	Метод спутниковых геодезических измерений (определений)	0.10	-
7529	355976.41	1184155.19	Метод спутниковых геодезических измерений (определений)	0.10	-
7530	356006.44	1184171.21	Метод спутниковых геодезических измерений (определений)	0.10	-

2. Сведения о характерных точках границ объекта					
Обозначение характерных точек границ	Координаты, м		Метод определения координат характерной точки	Средняя квадратическая погрешность положения характерной точки (Mt), м	Описание обозначения точки на местности (при наличии)
	X	Y			
1	2	3	4	5	6
7531	356080.43	1184214.42	Метод спутниковых геодезических измерений (определений)	0.10	-
7532	356084.39	1184216.36	Метод спутниковых геодезических измерений (определений)	0.10	-
7533	356085.59	1184217.94	Метод спутниковых геодезических измерений (определений)	0.10	-
7534	356086.08	1184219.86	Метод спутниковых геодезических измерений (определений)	0.10	-
7535	356085.78	1184221.82	Метод спутниковых геодезических измерений (определений)	0.10	-
7536	356084.75	1184223.51	Метод спутниковых геодезических измерений (определений)	0.10	-
7537	356083.14	1184224.67	Метод спутниковых геодезических измерений (определений)	0.10	-
7538	356081.20	1184225.11	Метод спутниковых геодезических измерений (определений)	0.10	-
7539	356078.86	1184224.94	Метод спутниковых геодезических измерений (определений)	0.10	-
7540	356001.24	1184179.76	Метод спутниковых геодезических измерений (определений)	0.10	-
7541	355993.53	1184175.64	Метод спутниковых геодезических измерений (определений)	0.10	-
7542	355987.59	1184193.59	Метод спутниковых геодезических измерений (определений)	0.10	-
7543	355986.31	1184195.11	Метод спутниковых геодезических измерений (определений)	0.10	-

2. Сведения о характерных точках границ объекта					
Обозначение характерных точек границ	Координаты, м		Метод определения координат характерной точки	Средняя квадратическая погрешность положения характерной точки (Mt), м	Описание обозначения точки на местности (при наличии)
	X	Y			
1	2	3	4	5	6
7544	355984.88	1184195.85	Метод спутниковых геодезических измерений (определений)	0.10	-
7545	355985.15	1184195.13	Метод спутниковых геодезических измерений (определений)	0.10	-
7546	355983.46	1184194.47	Метод спутниковых геодезических измерений (определений)	0.10	-
7547	355984.53	1184191.72	Метод спутниковых геодезических измерений (определений)	0.10	-
7548	355980.88	1184190.29	Метод спутниковых геодезических измерений (определений)	0.10	-
7549	355979.80	1184193.04	Метод спутниковых геодезических измерений (определений)	0.10	-
7550	355978.36	1184192.48	Метод спутниковых геодезических измерений (определений)	0.10	-
7551	355978.24	1184190.45	Метод спутниковых геодезических измерений (определений)	0.10	-
7552	355984.56	1184170.87	Метод спутниковых геодезических измерений (определений)	0.10	-
7553	355970.97	1184163.58	Метод спутниковых геодезических измерений (определений)	0.10	-
7554	355952.55	1184151.63	Метод спутниковых геодезических измерений (определений)	0.10	-
7555	355951.53	1184152.75	Метод спутниковых геодезических измерений (определений)	0.10	-
7556	355942.58	1184172.73	Метод спутниковых геодезических измерений (определений)	0.10	-

2. Сведения о характерных точках границ объекта					
Обозначение характерных точек границ	Координаты, м		Метод определения координат характерной точки	Средняя квадратическая погрешность положения характерной точки (Mt), м	Описание обозначения точки на местности (при наличии)
	X	Y			
1	2	3	4	5	6
7557	355929.05	1184209.45	Метод спутниковых геодезических измерений (определений)	0.10	-
7558	355936.37	1184231.37	Метод спутниковых геодезических измерений (определений)	0.10	-
7559	355945.58	1184256.75	Метод спутниковых геодезических измерений (определений)	0.10	-
7560	355950.24	1184266.94	Метод спутниковых геодезических измерений (определений)	0.10	-
7561	355981.33	1184264.71	Метод спутниковых геодезических измерений (определений)	0.10	-
7562	356001.44	1184263.60	Метод спутниковых геодезических измерений (определений)	0.10	-
7563	356022.84	1184264.11	Метод спутниковых геодезических измерений (определений)	0.10	-
7564	356045.46	1184265.40	Метод спутниковых геодезических измерений (определений)	0.10	-
7565	356054.80	1184267.29	Метод спутниковых геодезических измерений (определений)	0.10	-
7566	356056.88	1184268.56	Метод спутниковых геодезических измерений (определений)	0.10	-
7567	356057.75	1184269.56	Метод спутниковых геодезических измерений (определений)	0.10	-
7568	356084.42	1184274.42	Метод спутниковых геодезических измерений (определений)	0.10	-
7569	356086.08	1184275.50	Метод спутниковых геодезических измерений (определений)	0.10	-

2. Сведения о характерных точках границ объекта					
Обозначение характерных точек границ	Координаты, м		Метод определения координат характерной точки	Средняя квадратическая погрешность положения характерной точки (Mt), м	Описание обозначения точки на местности (при наличии)
	X	Y			
1	2	3	4	5	6
7570	356087.20	1184277.14	Метод спутниковых геодезических измерений (определений)	0.10	-
7571	356087.60	1184279.08	Метод спутниковых геодезических измерений (определений)	0.10	-
7572	356086.22	1184286.72	Метод спутниковых геодезических измерений (определений)	0.10	-
7573	356085.19	1184288.41	Метод спутниковых геодезических измерений (определений)	0.10	-
7574	356083.58	1184289.57	Метод спутниковых геодезических измерений (определений)	0.10	-
7575	356081.64	1184290.01	Метод спутниковых геодезических измерений (определений)	0.10	-
7576	356080.89	1184289.88	Метод спутниковых геодезических измерений (определений)	0.10	-
7577	356081.77	1184285.06	Метод спутниковых геодезических измерений (определений)	0.10	-
7578	356076.63	1184284.16	Метод спутниковых геодезических измерений (определений)	0.10	-
7579	356076.78	1184283.12	Метод спутниковых геодезических измерений (определений)	0.10	-
7580	356056.53	1184279.50	Метод спутниковых геодезических измерений (определений)	0.10	-
7581	356056.19	1184280.82	Метод спутниковых геодезических измерений (определений)	0.10	-
7582	356055.59	1184280.72	Метод спутниковых геодезических измерений (определений)	0.10	-

2. Сведения о характерных точках границ объекта					
Обозначение характерных точек границ	Координаты, м		Метод определения координат характерной точки	Средняя квадратическая погрешность положения характерной точки (Mt), м	Описание обозначения точки на местности (при наличии)
	X	Y			
1	2	3	4	5	6
7583	356054.12	1184281.85	Метод спутниковых геодезических измерений (определений)	0.10	-
7584	356054.01	1184282.54	Метод спутниковых геодезических измерений (определений)	0.10	-
7585	356051.51	1184282.17	Метод спутниковых геодезических измерений (определений)	0.10	-
7586	356051.81	1184280.22	Метод спутниковых геодезических измерений (определений)	0.10	-
7587	356047.08	1184279.52	Метод спутниковых геодезических измерений (определений)	0.10	-
7588	356046.70	1184281.97	Метод спутниковых геодезических измерений (определений)	0.10	-
7589	356046.51	1184281.62	Метод спутниковых геодезических измерений (определений)	0.10	-
7590	356046.31	1184279.64	Метод спутниковых геодезических измерений (определений)	0.10	-
7591	356047.06	1184275.90	Метод спутниковых геодезических измерений (определений)	0.10	-
7592	356043.73	1184275.25	Метод спутниковых геодезических измерений (определений)	0.10	-
7593	356021.99	1184274.07	Метод спутниковых геодезических измерений (определений)	0.10	-
7594	356001.21	1184273.59	Метод спутниковых геодезических измерений (определений)	0.10	-
7595	355986.70	1184274.42	Метод спутниковых геодезических измерений (определений)	0.10	-



2. Сведения о характерных точках границ объекта					
Обозначение характерных точек границ	Координаты, м		Метод определения координат характерной точки	Средняя квадратическая погрешность положения характерной точки (Mt), м	Описание обозначения точки на местности (при наличии)
	X	Y			
1	2	3	4	5	6
7596	355987.27	1184284.68	Метод спутниковых геодезических измерений (определений)	0.10	-
7597	355977.43	1184285.32	Метод спутниковых геодезических измерений (определений)	0.10	-
7598	355976.72	1184275.07	Метод спутниковых геодезических измерений (определений)	0.10	-
7599	355948.05	1184277.13	Метод спутниковых геодезических измерений (определений)	0.10	-
7600	355924.37	1184284.32	Метод спутниковых геодезических измерений (определений)	0.10	-
7601	355926.81	1184289.92	Метод спутниковых геодезических измерений (определений)	0.10	-
7602	355926.91	1184291.91	Метод спутниковых геодезических измерений (определений)	0.10	-
7603	355926.19	1184292.40	Метод спутниковых геодезических измерений (определений)	0.10	-
7604	355919.66	1184294.46	Метод спутниковых геодезических измерений (определений)	0.10	-
7605	355917.35	1184294.94	Метод спутниковых геодезических измерений (определений)	0.10	-
7606	355916.21	1184292.81	Метод спутниковых геодезических измерений (определений)	0.10	-
7607	355916.18	1184290.49	Метод спутниковых геодезических измерений (определений)	0.10	-
7608	355915.39	1184288.73	Метод спутниковых геодезических измерений (определений)	0.10	-

2. Сведения о характерных точках границ объекта					
Обозначение характерных точек границ	Координаты, м		Метод определения координат характерной точки	Средняя квадратическая погрешность положения характерной точки (Mt), м	Описание обозначения точки на местности (при наличии)
	X	Y			
1	2	3	4	5	6
7609	355902.91	1184297.45	Метод спутниковых геодезических измерений (определений)	0.10	-
7610	355893.02	1184303.85	Метод спутниковых геодезических измерений (определений)	0.10	-
7611	355899.24	1184329.33	Метод спутниковых геодезических измерений (определений)	0.10	-
7612	355890.51	1184389.91	Метод спутниковых геодезических измерений (определений)	0.10	-
7613	355941.36	1184396.80	Метод спутниковых геодезических измерений (определений)	0.10	-
7614	355942.96	1184397.69	Метод спутниковых геодезических измерений (определений)	0.10	-
7615	355948.30	1184401.79	Метод спутниковых геодезических измерений (определений)	0.10	-
7616	355957.26	1184387.13	Метод спутниковых геодезических измерений (определений)	0.10	-
7617	355962.50	1184380.78	Метод спутниковых геодезических измерений (определений)	0.10	-
7618	355964.22	1184379.79	Метод спутниковых геодезических измерений (определений)	0.10	-
7619	355973.87	1184376.94	Метод спутниковых геодезических измерений (определений)	0.10	-
7620	355986.89	1184376.49	Метод спутниковых геодезических измерений (определений)	0.10	-
7621	356001.55	1184377.89	Метод спутниковых геодезических измерений (определений)	0.10	-

2. Сведения о характерных точках границ объекта					
Обозначение характерных точек границ	Координаты, м		Метод определения координат характерной точки	Средняя квадратическая погрешность положения характерной точки (Mt), м	Описание обозначения точки на местности (при наличии)
	X	Y			
1	2	3	4	5	6
7622	356033.43	1184386.01	Метод спутниковых геодезических измерений (определений)	0.10	-
7623	356062.16	1184383.75	Метод спутниковых геодезических измерений (определений)	0.10	-
7624	356091.17	1184385.48	Метод спутниковых геодезических измерений (определений)	0.10	-
7625	356094.07	1184385.14	Метод спутниковых геодезических измерений (определений)	0.10	-
7626	356093.57	1184382.34	Метод спутниковых геодезических измерений (определений)	0.10	-
7627	356091.71	1184378.92	Метод спутниковых геодезических измерений (определений)	0.10	-
7628	356091.50	1184377.14	Метод спутниковых геодезических измерений (определений)	0.10	-
7629	356092.66	1184377.20	Метод спутниковых геодезических измерений (определений)	0.10	-
7630	356093.17	1184371.04	Метод спутниковых геодезических измерений (определений)	0.10	-
7631	356093.43	1184366.09	Метод спутниковых геодезических измерений (определений)	0.10	-
7632	356087.35	1184365.78	Метод спутниковых геодезических измерений (определений)	0.10	-
7633	356087.41	1184364.62	Метод спутниковых геодезических измерений (определений)	0.10	-
7634	356063.85	1184363.39	Метод спутниковых геодезических измерений (определений)	0.10	-

2. Сведения о характерных точках границ объекта					
Обозначение характерных точек границ	Координаты, м		Метод определения координат характерной точки	Средняя квадратическая погрешность положения характерной точки (Mt), м	Описание обозначения точки на местности (при наличии)
	X	Y			
1	2	3	4	5	6
7635	356064.06	1184357.82	Метод спутниковых геодезических измерений (определений)	0.10	-
7636	356064.83	1184355.99	Метод спутниковых геодезических измерений (определений)	0.10	-
7637	356066.25	1184354.61	Метод спутниковых геодезических измерений (определений)	0.10	-
7638	356068.10	1184353.88	Метод спутниковых геодезических измерений (определений)	0.10	-
7639	356076.06	1184354.05	Метод спутниковых геодезических измерений (определений)	0.10	-
7640	356088.45	1184355.01	Метод спутниковых геодезических измерений (определений)	0.10	-
7641	356092.91	1184355.88	Метод спутниковых геодезических измерений (определений)	0.10	-
7642	356094.44	1184356.63	Метод спутниковых геодезических измерений (определений)	0.10	-
7643	356099.16	1184357.86	Метод спутниковых геодезических измерений (определений)	0.10	-
7644	356100.77	1184359.02	Метод спутниковых геодезических измерений (определений)	0.10	-
7645	356101.80	1184360.71	Метод спутниковых геодезических измерений (определений)	0.10	-
7646	356102.10	1184362.67	Метод спутниковых геодезических измерений (определений)	0.10	-
7647	356101.53	1184376.14	Метод спутниковых геодезических измерений (определений)	0.10	-

2. Сведения о характерных точках границ объекта					
Обозначение характерных точек границ	Координаты, м		Метод определения координат характерной точки	Средняя квадратическая погрешность положения характерной точки (Mt), м	Описание обозначения точки на местности (при наличии)
	X	Y			
1	2	3	4	5	6
7648	356103.12	1184379.10	Метод спутниковых геодезических измерений (определений)	0.10	-
7649	356104.41	1184386.58	Метод спутниковых геодезических измерений (определений)	0.10	-
7650	356104.05	1184389.53	Метод спутниковых геодезических измерений (определений)	0.10	-
7651	356102.93	1184392.24	Метод спутниковых геодезических измерений (определений)	0.10	-
7652	356103.26	1184402.70	Метод спутниковых геодезических измерений (определений)	0.10	-
7653	356102.52	1184415.80	Метод спутниковых геодезических измерений (определений)	0.10	-
7654	356100.78	1184422.73	Метод спутниковых геодезических измерений (определений)	0.10	-
7655	356099.79	1184457.43	Метод спутниковых геодезических измерений (определений)	0.10	-
7656	356100.95	1184458.74	Метод спутниковых геодезических измерений (определений)	0.10	-
7657	356101.63	1184460.60	Метод спутниковых геодезических измерений (определений)	0.10	-
7658	356100.35	1184507.03	Метод спутниковых геодезических измерений (определений)	0.10	-
7659	356099.82	1184509.34	Метод спутниковых геодезических измерений (определений)	0.10	-
7660	356098.60	1184511.71	Метод спутниковых геодезических измерений (определений)	0.10	-

2. Сведения о характерных точках границ объекта					
Обозначение характерных точек границ	Координаты, м		Метод определения координат характерной точки	Средняя квадратическая погрешность положения характерной точки (Mt), м	Описание обозначения точки на местности (при наличии)
	X	Y			
1	2	3	4	5	6
7661	356095.74	1184515.59	Метод спутниковых геодезических измерений (определений)	0.10	-
7662	356094.08	1184516.67	Метод спутниковых геодезических измерений (определений)	0.10	-
7663	356092.13	1184517.01	Метод спутниковых геодезических измерений (определений)	0.10	-
7664	356087.83	1184516.06	Метод спутниковых геодезических измерений (определений)	0.10	-
7665	356086.28	1184524.66	Метод спутниковых геодезических измерений (определений)	0.10	-
7666	356085.25	1184526.35	Метод спутниковых геодезических измерений (определений)	0.10	-
7667	356083.67	1184527.50	Метод спутниковых геодезических измерений (определений)	0.10	-
7668	356083.83	1184532.83	Метод спутниковых геодезических измерений (определений)	0.10	-
7669	356085.77	1184533.97	Метод спутниковых геодезических измерений (определений)	0.10	-
7670	356087.66	1184533.65	Метод спутниковых геодезических измерений (определений)	0.10	-
7671	356089.60	1184534.09	Метод спутниковых геодезических измерений (определений)	0.10	-
7672	356091.44	1184535.32	Метод спутниковых геодезических измерений (определений)	0.10	-
7673	356092.56	1184536.96	Метод спутниковых геодезических измерений (определений)	0.10	-

2. Сведения о характерных точках границ объекта					
Обозначение характерных точек границ	Координаты, м		Метод определения координат характерной точки	Средняя квадратическая погрешность положения характерной точки (Mt), м	Описание обозначения точки на местности (при наличии)
	X	Y			
1	2	3	4	5	6
7674	356092.97	1184538.18	Метод спутниковых геодезических измерений (определений)	0.10	-
7675	356094.46	1184539.49	Метод спутниковых геодезических измерений (определений)	0.10	-
7676	356095.32	1184541.27	Метод спутниковых геодезических измерений (определений)	0.10	-
7677	356095.42	1184543.26	Метод спутниковых геодезических измерений (определений)	0.10	-
7678	356094.74	1184545.12	Метод спутниковых геодезических измерений (определений)	0.10	-
7679	356093.39	1184546.57	Метод спутниковых геодезических измерений (определений)	0.10	-
7680	356091.58	1184547.39	Метод спутниковых геодезических измерений (определений)	0.10	-
7681	356089.60	1184547.44	Метод спутниковых геодезических измерений (определений)	0.10	-
7682	356087.76	1184546.72	Метод спутниковых геодезических измерений (определений)	0.10	-
7683	356077.03	1184540.44	Метод спутниковых геодезических измерений (определений)	0.10	-
7684	356057.77	1184535.83	Метод спутниковых геодезических измерений (определений)	0.10	-
7685	356057.79	1184535.25	Метод спутниковых геодезических измерений (определений)	0.10	-
7686	356047.72	1184534.94	Метод спутниковых геодезических измерений (определений)	0.10	-

2. Сведения о характерных точках границ объекта					
Обозначение характерных точек границ	Координаты, м		Метод определения координат характерной точки	Средняя квадратическая погрешность положения характерной точки (Mt), м	Описание обозначения точки на местности (при наличии)
	X	Y			
1	2	3	4	5	6
7687	356047.59	1184539.24	Метод спутниковых геодезических измерений (определений)	0.10	-
7688	356046.22	1184538.15	Метод спутниковых геодезических измерений (определений)	0.10	-
7689	356045.27	1184536.41	Метод спутниковых геодезических измерений (определений)	0.10	-
7690	356045.03	1184532.66	Метод спутниковых геодезических измерений (определений)	0.10	-
7691	356025.24	1184527.37	Метод спутниковых геодезических измерений (определений)	0.10	-
7692	355992.05	1184521.47	Метод спутниковых геодезических измерений (определений)	0.10	-
7693	355991.63	1184524.56	Метод спутниковых геодезических измерений (определений)	0.10	-
7694	355981.77	1184523.74	Метод спутниковых геодезических измерений (определений)	0.10	-
7695	355982.17	1184519.92	Метод спутниковых геодезических измерений (определений)	0.10	-
7696	355972.37	1184518.45	Метод спутниковых геодезических измерений (определений)	0.10	-
7697	355971.68	1184522.27	Метод спутниковых геодезических измерений (определений)	0.10	-
7698	355970.79	1184522.11	Метод спутниковых геодезических измерений (определений)	0.10	-
7699	355961.92	1184520.78	Метод спутниковых геодезических измерений (определений)	0.10	-



2. Сведения о характерных точках границ объекта					
Обозначение характерных точек границ	Координаты, м		Метод определения координат характерной точки	Средняя квадратическая погрешность положения характерной точки (Mt), м	Описание обозначения точки на местности (при наличии)
	X	Y			
1	2	3	4	5	6
7700	355962.48	1184517.00	Метод спутниковых геодезических измерений (определений)	0.10	-
7701	355950.57	1184515.28	Метод спутниковых геодезических измерений (определений)	0.10	-
7702	355949.55	1184521.32	Метод спутниковых геодезических измерений (определений)	0.10	-
7703	355948.52	1184523.01	Метод спутниковых геодезических измерений (определений)	0.10	-
7704	355946.91	1184524.17	Метод спутниковых геодезических измерений (определений)	0.10	-
7705	355944.60	1184524.55	Метод спутниковых геодезических измерений (определений)	0.10	-
7706	355945.22	1184519.65	Метод спутниковых геодезических измерений (определений)	0.10	-
7707	355943.59	1184519.47	Метод спутниковых геодезических измерений (определений)	0.10	-
7708	355943.97	1184516.45	Метод спутниковых геодезических измерений (определений)	0.10	-
7709	355940.36	1184516.02	Метод спутниковых геодезических измерений (определений)	0.10	-
7710	355940.70	1184513.68	Метод спутниковых геодезических измерений (определений)	0.10	-
7711	355911.39	1184508.89	Метод спутниковых геодезических измерений (определений)	0.10	-
7712	355874.00	1184503.38	Метод спутниковых геодезических измерений (определений)	0.10	-

2. Сведения о характерных точках границ объекта					
Обозначение характерных точек границ	Координаты, м		Метод определения координат характерной точки	Средняя квадратическая погрешность положения характерной точки (Mt), м	Описание обозначения точки на местности (при наличии)
	X	Y			
1	2	3	4	5	6
7713	355867.78	1184539.59	Метод спутниковых геодезических измерений (определений)	0.10	-
7714	355885.49	1184542.85	Метод спутниковых геодезических измерений (определений)	0.10	-
7715	355887.15	1184543.93	Метод спутниковых геодезических измерений (определений)	0.10	-
7716	355888.27	1184545.57	Метод спутниковых геодезических измерений (определений)	0.10	-
7717	355888.67	1184547.51	Метод спутниковых геодезических измерений (определений)	0.10	-
7718	355887.10	1184555.75	Метод спутниковых геодезических измерений (определений)	0.10	-
7719	355886.07	1184557.44	Метод спутниковых геодезических измерений (определений)	0.10	-
7720	355884.46	1184558.60	Метод спутниковых геодезических измерений (определений)	0.10	-
7721	355882.52	1184559.04	Метод спутниковых геодезических измерений (определений)	0.10	-
7722	355879.09	1184558.47	Метод спутниковых геодезических измерений (определений)	0.10	-
7723	355880.51	1184550.25	Метод спутниковых геодезических измерений (определений)	0.10	-
7724	355875.81	1184549.44	Метод спутниковых геодезических измерений (определений)	0.10	-
7725	355875.58	1184551.14	Метод спутниковых геодезических измерений (определений)	0.10	-

2. Сведения о характерных точках границ объекта					
Обозначение характерных точек границ	Координаты, м		Метод определения координат характерной точки	Средняя квадратическая погрешность положения характерной точки (Mt), м	Описание обозначения точки на местности (при наличии)
	X	Y			
1	2	3	4	5	6
7726	355866.06	1184549.44	Метод спутниковых геодезических измерений (определений)	0.10	-
7727	355859.45	1184587.31	Метод спутниковых геодезических измерений (определений)	0.10	-
7728	355864.79	1184588.32	Метод спутниковых геодезических измерений (определений)	0.10	-
7729	355866.45	1184589.40	Метод спутниковых геодезических измерений (определений)	0.10	-
7730	355867.57	1184591.04	Метод спутниковых геодезических измерений (определений)	0.10	-
7731	355867.97	1184592.98	Метод спутниковых геодезических измерений (определений)	0.10	-
7732	355865.78	1184609.79	Метод спутниковых геодезических измерений (определений)	0.10	-
7733	355907.51	1184615.49	Метод спутниковых геодезических измерений (определений)	0.10	-
7734	355908.32	1184608.64	Метод спутниковых геодезических измерений (определений)	0.10	-
7735	355916.17	1184608.88	Метод спутниковых геодезических измерений (определений)	0.10	-
7736	355916.26	1184604.94	Метод спутниковых геодезических измерений (определений)	0.10	-
7737	355917.66	1184606.64	Метод спутниковых геодезических измерений (определений)	0.10	-
7738	355918.15	1184608.56	Метод спутниковых геодезических измерений (определений)	0.10	-

2. Сведения о характерных точках границ объекта					
Обозначение характерных точек границ	Координаты, м		Метод определения координат характерной точки	Средняя квадратическая погрешность положения характерной точки (Mt), м	Описание обозначения точки на местности (при наличии)
	X	Y			
1	2	3	4	5	6
7739	355917.42	1184616.94	Метод спутниковых геодезических измерений (определений)	0.10	-
7740	355930.05	1184618.86	Метод спутниковых геодезических измерений (определений)	0.10	-
7741	355930.90	1184612.64	Метод спутниковых геодезических измерений (определений)	0.10	-
7742	355934.18	1184612.88	Метод спутниковых геодезических измерений (определений)	0.10	-
7743	355934.15	1184613.22	Метод спутниковых геодезических измерений (определений)	0.10	-
7744	355940.73	1184613.72	Метод спутниковых геодезических измерений (определений)	0.10	-
7745	355939.94	1184620.39	Метод спутниковых геодезических измерений (определений)	0.10	-
7746	355949.08	1184621.85	Метод спутниковых геодезических измерений (определений)	0.10	-
7747	355950.23	1184612.85	Метод спутниковых геодезических измерений (определений)	0.10	-
7748	355957.65	1184613.44	Метод спутниковых геодезических измерений (определений)	0.10	-
7749	355957.75	1184612.28	Метод спутниковых геодезических измерений (определений)	0.10	-
7750	355960.22	1184612.48	Метод спутниковых геодезических измерений (определений)	0.10	-
7751	355958.97	1184623.36	Метод спутниковых геодезических измерений (определений)	0.10	-

2. Сведения о характерных точках границ объекта					
Обозначение характерных точек границ	Координаты, м		Метод определения координат характерной точки	Средняя квадратическая погрешность положения характерной точки (Mt), м	Описание обозначения точки на местности (при наличии)
	X	Y			
1	2	3	4	5	6
7752	355974.50	1184625.42	Метод спутниковых геодезических измерений (определений)	0.10	-
7753	355996.68	1184628.99	Метод спутниковых геодезических измерений (определений)	0.10	-
7754	356013.61	1184632.22	Метод спутниковых геодезических измерений (определений)	0.10	-
7755	356025.38	1184633.34	Метод спутниковых геодезических измерений (определений)	0.10	-
7756	356032.16	1184633.01	Метод спутниковых геодезических измерений (определений)	0.10	-
7757	356033.39	1184622.30	Метод спутниковых геодезических измерений (определений)	0.10	-
7758	356043.18	1184623.61	Метод спутниковых геодезических измерений (определений)	0.10	-
7759	356042.36	1184631.66	Метод спутниковых геодезических измерений (определений)	0.10	-
7760	356049.77	1184630.35	Метод спутниковых геодезических измерений (определений)	0.10	-
7761	356049.71	1184628.34	Метод спутниковых геодезических измерений (определений)	0.10	-
7762	356052.23	1184621.12	Метод спутниковых геодезических измерений (определений)	0.10	-
7763	356053.65	1184621.33	Метод спутниковых геодезических измерений (определений)	0.10	-
7764	356058.58	1184621.99	Метод спутниковых геодезических измерений (определений)	0.10	-

2. Сведения о характерных точках границ объекта					
Обозначение характерных точек границ	Координаты, м		Метод определения координат характерной точки	Средняя квадратическая погрешность положения характерной точки (Mt), м	Описание обозначения точки на местности (при наличии)
	X	Y			
1	2	3	4	5	6
7765	356058.42	1184623.21	Метод спутниковых геодезических измерений (определений)	0.10	-
7766	356061.63	1184623.64	Метод спутниковых геодезических измерений (определений)	0.10	-
7767	356060.01	1184628.80	Метод спутниковых геодезических измерений (определений)	0.10	-
7768	356110.00	1184623.00	Метод спутниковых геодезических измерений (определений)	0.10	-
7769	356140.66	1184619.69	Метод спутниковых геодезических измерений (определений)	0.10	-
7770	356194.94	1184614.92	Метод спутниковых геодезических измерений (определений)	0.10	-
7771	356212.80	1184610.77	Метод спутниковых геодезических измерений (определений)	0.10	-
7772	356247.29	1184607.53	Метод спутниковых геодезических измерений (определений)	0.10	-
7773	356397.11	1184588.33	Метод спутниковых геодезических измерений (определений)	0.10	-
7774	356442.78	1184582.82	Метод спутниковых геодезических измерений (определений)	0.10	-
7775	356459.66	1184580.39	Метод спутниковых геодезических измерений (определений)	0.10	-
7776	356470.17	1184579.55	Метод спутниковых геодезических измерений (определений)	0.10	-
7777	356474.50	1184578.91	Метод спутниковых геодезических измерений (определений)	0.10	-

2. Сведения о характерных точках границ объекта					
Обозначение характерных точек границ	Координаты, м		Метод определения координат характерной точки	Средняя квадратическая погрешность положения характерной точки (Mt), м	Описание обозначения точки на местности (при наличии)
	X	Y			
1	2	3	4	5	6
7778	356477.39	1184578.12	Метод спутниковых геодезических измерений (определений)	0.10	-
7779	356494.67	1184571.19	Метод спутниковых геодезических измерений (определений)	0.10	-
7780	356504.33	1184565.12	Метод спутниковых геодезических измерений (определений)	0.10	-
7781	356606.49	1184479.92	Метод спутниковых геодезических измерений (определений)	0.10	-
7782	356661.16	1184435.40	Метод спутниковых геодезических измерений (определений)	0.10	-
7783	356745.30	1184369.13	Метод спутниковых геодезических измерений (определений)	0.10	-
7784	356751.13	1184365.66	Метод спутниковых геодезических измерений (определений)	0.10	-
7785	356753.08	1184365.32	Метод спутниковых геодезических измерений (определений)	0.10	-
7786	356755.02	1184365.76	Метод спутниковых геодезических измерений (определений)	0.10	-
7787	356768.91	1184377.63	Метод спутниковых геодезических измерений (определений)	0.10	-
7788	356799.23	1184398.40	Метод спутниковых геодезических измерений (определений)	0.10	-
7789	356805.65	1184403.56	Метод спутниковых геодезических измерений (определений)	0.10	-
7790	356824.02	1184416.49	Метод спутниковых геодезических измерений (определений)	0.10	-

2. Сведения о характерных точках границ объекта					
Обозначение характерных точек границ	Координаты, м		Метод определения координат характерной точки	Средняя квадратическая погрешность положения характерной точки (Mt), м	Описание обозначения точки на местности (при наличии)
	X	Y			
1	2	3	4	5	6
7791	356836.51	1184426.19	Метод спутниковых геодезических измерений (определений)	0.10	-
7792	356865.67	1184447.49	Метод спутниковых геодезических измерений (определений)	0.10	-
7793	357011.35	1184548.52	Метод спутниковых геодезических измерений (определений)	0.10	-
7794	357018.82	1184537.84	Метод спутниковых геодезических измерений (определений)	0.10	-
7795	357020.66	1184534.70	Метод спутниковых геодезических измерений (определений)	0.10	-
7796	357046.87	1184500.58	Метод спутниковых геодезических измерений (определений)	0.10	-
7797	357065.19	1184477.92	Метод спутниковых геодезических измерений (определений)	0.10	-
7798	357072.66	1184468.10	Метод спутниковых геодезических измерений (определений)	0.10	-
7799	357071.62	1184466.32	Метод спутниковых геодезических измерений (определений)	0.10	-
7800	357055.87	1184454.38	Метод спутниковых геодезических измерений (определений)	0.10	-
7801	357040.26	1184443.85	Метод спутниковых геодезических измерений (определений)	0.10	-
7802	356973.13	1184396.35	Метод спутниковых геодезических измерений (определений)	0.10	-
7803	356909.98	1184350.50	Метод спутниковых геодезических измерений (определений)	0.10	-



2. Сведения о характерных точках границ объекта					
Обозначение характерных точек границ	Координаты, м		Метод определения координат характерной точки	Средняя квадратическая погрешность положения характерной точки (Mt), м	Описание обозначения точки на местности (при наличии)
	X	Y			
1	2	3	4	5	6
7804	356873.56	1184323.57	Метод спутниковых геодезических измерений (определений)	0.10	-
7805	356868.19	1184317.58	Метод спутниковых геодезических измерений (определений)	0.10	-
7806	356866.49	1184314.61	Метод спутниковых геодезических измерений (определений)	0.10	-
7807	356866.06	1184310.13	Метод спутниковых геодезических измерений (определений)	0.10	-
7808	356867.55	1184296.11	Метод спутниковых геодезических измерений (определений)	0.10	-
7809	356868.37	1184293.64	Метод спутниковых геодезических измерений (определений)	0.10	-
7810	356870.57	1184293.41	Метод спутниковых геодезических измерений (определений)	0.10	-
7811	356868.70	1184292.04	Метод спутниковых геодезических измерений (определений)	0.10	-
7812	356862.48	1184287.52	Метод спутниковых геодезических измерений (определений)	0.10	-
7813	356862.93	1184286.91	Метод спутниковых геодезических измерений (определений)	0.10	-
7814	356860.61	1184285.28	Метод спутниковых геодезических измерений (определений)	0.10	-
7815	356863.34	1184283.85	Метод спутниковых геодезических измерений (определений)	0.10	-
7816	356875.99	1184283.43	Метод спутниковых геодезических измерений (определений)	0.10	-

2. Сведения о характерных точках границ объекта					
Обозначение характерных точек границ	Координаты, м		Метод определения координат характерной точки	Средняя квадратическая погрешность положения характерной точки (Mt), м	Описание обозначения точки на местности (при наличии)
	X	Y			
1	2	3	4	5	6
7817	356877.87	1184284.07	Метод спутниковых геодезических измерений (определений)	0.10	-
7818	356879.36	1184285.38	Метод спутниковых геодезических измерений (определений)	0.10	-
7819	356880.22	1184287.16	Метод спутниковых геодезических измерений (определений)	0.10	-
7820	356880.32	1184289.15	Метод спутниковых геодезических измерений (определений)	0.10	-
7821	356877.25	1184298.63	Метод спутниковых геодезических измерений (определений)	0.10	-
7822	356876.08	1184311.30	Метод спутниковых геодезических измерений (определений)	0.10	-
7823	356880.59	1184316.43	Метод спутниковых геодезических измерений (определений)	0.10	-
7824	356979.28	1184388.45	Метод спутниковых геодезических измерений (определений)	0.10	-
7825	357046.30	1184435.87	Метод спутниковых геодезических измерений (определений)	0.10	-
7826	357061.94	1184446.43	Метод спутниковых геодезических измерений (определений)	0.10	-
7827	357079.29	1184459.78	Метод спутниковых геодезических измерений (определений)	0.10	-
7828	357083.39	1184466.77	Метод спутниковых геодезических измерений (определений)	0.10	-
7829	357083.69	1184468.73	Метод спутниковых геодезических измерений (определений)	0.10	-

2. Сведения о характерных точках границ объекта					
Обозначение характерных точек границ	Координаты, м		Метод определения координат характерной точки	Средняя квадратическая погрешность положения характерной точки (Mt), м	Описание обозначения точки на местности (при наличии)
	X	Y			
1	2	3	4	5	6
7830	357083.20	1184470.65	Метод спутниковых геодезических измерений (определений)	0.10	-
7831	357080.68	1184474.09	Метод спутниковых геодезических измерений (определений)	0.10	-
7832	357082.01	1184475.54	Метод спутниковых геодезических измерений (определений)	0.10	-
7833	357082.69	1184477.40	Метод спутниковых геодезических измерений (определений)	0.10	-
7834	357082.59	1184479.39	Метод спутниковых геодезических измерений (определений)	0.10	-
7835	357081.73	1184481.17	Метод спутниковых геодезических измерений (определений)	0.10	-
7836	357080.24	1184482.48	Метод спутниковых геодезических измерений (определений)	0.10	-
7837	357078.36	1184483.12	Метод спутниковых геодезических измерений (определений)	0.10	-
7838	357076.38	1184482.97	Метод спутниковых геодезических измерений (определений)	0.10	-
7839	357074.62	1184482.06	Метод спутниковых геодезических измерений (определений)	0.10	-
7840	357057.58	1184503.24	Метод спутниковых геодезических измерений (определений)	0.10	-
7841	357058.75	1184504.80	Метод спутниковых геодезических измерений (определений)	0.10	-
7842	357059.24	1184506.72	Метод спутниковых геодезических измерений (определений)	0.10	-

2. Сведения о характерных точках границ объекта					
Обозначение характерных точек границ	Координаты, м		Метод определения координат характерной точки	Средняя квадратическая погрешность положения характерной точки (Mt), м	Описание обозначения точки на местности (при наличии)
	X	Y			
1	2	3	4	5	6
7843	357058.57	1184509.30	Метод спутниковых геодезических измерений (определений)	0.10	-
7844	357054.71	1184506.36	Метод спутниковых геодезических измерений (определений)	0.10	-
7845	357051.46	1184510.54	Метод спутниковых геодезических измерений (определений)	0.10	-
7846	357051.41	1184511.10	Метод спутниковых геодезических измерений (определений)	0.10	-
7847	357028.68	1184540.68	Метод спутниковых геодезических измерений (определений)	0.10	-
7848	357027.01	1184543.57	Метод спутниковых геодезических измерений (определений)	0.10	-
7849	357019.45	1184554.40	Метод спутниковых геодезических измерений (определений)	0.10	-
7850	357094.49	1184608.95	Метод спутниковых геодезических измерений (определений)	0.10	-
7851	357114.59	1184582.15	Метод спутниковых геодезических измерений (определений)	0.10	-
7852	357106.88	1184576.75	Метод спутниковых геодезических измерений (определений)	0.10	-
7853	357106.26	1184574.82	Метод спутниковых геодезических измерений (определений)	0.10	-
7854	357108.17	1184576.14	Метод спутниковых геодезических измерений (определений)	0.10	-
7855	357111.11	1184572.18	Метод спутниковых геодезических измерений (определений)	0.10	-

2. Сведения о характерных точках границ объекта					
Обозначение характерных точек границ	Координаты, м		Метод определения координат характерной точки	Средняя квадратическая погрешность положения характерной точки (Mt), м	Описание обозначения точки на местности (при наличии)
	X	Y			
1	2	3	4	5	6
7856	357109.47	1184571.06	Метод спутниковых геодезических измерений (определений)	0.10	-
7857	357111.52	1184568.14	Метод спутниковых геодезических измерений (определений)	0.10	-
7858	357120.64	1184574.18	Метод спутниковых геодезических измерений (определений)	0.10	-
7859	357137.99	1184551.79	Метод спутниковых геодезических измерений (определений)	0.10	-
7860	357152.96	1184536.58	Метод спутниковых геодезических измерений (определений)	0.10	-
7861	357144.98	1184524.60	Метод спутниковых геодезических измерений (определений)	0.10	-
7862	357147.95	1184520.89	Метод спутниковых геодезических измерений (определений)	0.10	-
7863	357146.06	1184519.43	Метод спутниковых геодезических измерений (определений)	0.10	-
7864	357149.40	1184515.03	Метод спутниковых геодезических измерений (определений)	0.10	-
7865	357152.44	1184517.77	Метод спутниковых геодезических измерений (определений)	0.10	-
7866	357159.37	1184528.17	Метод спутниковых геодезических измерений (определений)	0.10	-
7867	357162.62	1184523.28	Метод спутниковых геодезических измерений (определений)	0.10	-
7868	357165.56	1184526.47	Метод спутниковых геодезических измерений (определений)	0.10	-

2. Сведения о характерных точках границ объекта					
Обозначение характерных точек границ	Координаты, м		Метод определения координат характерной точки	Средняя квадратическая погрешность положения характерной точки (Mt), м	Описание обозначения точки на местности (при наличии)
	X	Y			
1	2	3	4	5	6
7869	357167.08	1184524.62	Метод спутниковых геодезических измерений (определений)	0.10	-
7870	357164.92	1184522.32	Метод спутниковых геодезических измерений (определений)	0.10	-
7871	357167.08	1184520.75	Метод спутниковых геодезических измерений (определений)	0.10	-
7872	357169.02	1184521.19	Метод спутниковых геодезических измерений (определений)	0.10	-
7873	357170.63	1184522.35	Метод спутниковых геодезических измерений (определений)	0.10	-
7874	357171.66	1184524.04	Метод спутниковых геодезических измерений (определений)	0.10	-
7875	357171.96	1184526.00	Метод спутниковых геодезических измерений (определений)	0.10	-
7876	357171.47	1184527.92	Метод спутниковых геодезических измерений (определений)	0.10	-
7877	357166.00	1184536.29	Метод спутниковых геодезических измерений (определений)	0.10	-
7878	357187.00	1184554.74	Метод спутниковых геодезических измерений (определений)	0.10	-
7879	357187.95	1184556.48	Метод спутниковых геодезических измерений (определений)	0.10	-
7880	357188.15	1184558.46	Метод спутниковых геодезических измерений (определений)	0.10	-
7881	357187.57	1184560.35	Метод спутниковых геодезических измерений (определений)	0.10	-

2. Сведения о характерных точках границ объекта					
Обозначение характерных точек границ	Координаты, м		Метод определения координат характерной точки	Средняя квадратическая погрешность положения характерной точки (Mt), м	Описание обозначения точки на местности (при наличии)
	X	Y			
1	2	3	4	5	6
7882	357186.19	1184562.32	Метод спутниковых геодезических измерений (определений)	0.10	-
7883	357184.53	1184563.40	Метод спутниковых геодезических измерений (определений)	0.10	-
7884	357182.58	1184563.74	Метод спутниковых геодезических измерений (определений)	0.10	-
7885	357180.64	1184563.30	Метод спутниковых геодезических измерений (определений)	0.10	-
7886	357179.96	1184562.81	Метод спутниковых геодезических измерений (определений)	0.10	-
7887	357183.01	1184559.00	Метод спутниковых геодезических измерений (определений)	0.10	-
7888	357175.82	1184553.12	Метод спутниковых геодезических измерений (определений)	0.10	-
7889	357173.40	1184556.09	Метод спутниковых геодезических измерений (определений)	0.10	-
7890	357159.66	1184544.03	Метод спутниковых геодезических измерений (определений)	0.10	-
7891	357149.00	1184554.86	Метод спутниковых геодезических измерений (определений)	0.10	-
7892	357161.50	1184564.33	Метод спутниковых геодезических измерений (определений)	0.10	-
7893	357162.53	1184566.02	Метод спутниковых геодезических измерений (определений)	0.10	-
7894	357162.83	1184567.98	Метод спутниковых геодезических измерений (определений)	0.10	-

2. Сведения о характерных точках границ объекта					
Обозначение характерных точек границ	Координаты, м		Метод определения координат характерной точки	Средняя квадратическая погрешность положения характерной точки (Mt), м	Описание обозначения точки на местности (при наличии)
	X	Y			
1	2	3	4	5	6
7895	357162.34	1184569.90	Метод спутниковых геодезических измерений (определений)	0.10	-
7896	357160.46	1184572.42	Метод спутниковых геодезических измерений (определений)	0.10	-
7897	357150.12	1184564.81	Метод спутниковых геодезических измерений (определений)	0.10	-
7898	357148.51	1184566.99	Метод спутниковых геодезических измерений (определений)	0.10	-
7899	357142.36	1184562.38	Метод спутниковых геодезических измерений (определений)	0.10	-
7900	357129.33	1184579.27	Метод спутниковых геодезических измерений (определений)	0.10	-
7901	357147.56	1184588.69	Метод спутниковых геодезических измерений (определений)	0.10	-
7902	357152.49	1184592.74	Метод спутниковых геодезических измерений (определений)	0.10	-
7903	357153.44	1184594.48	Метод спутниковых геодезических измерений (определений)	0.10	-
7904	357153.64	1184596.46	Метод спутниковых геодезических измерений (определений)	0.10	-
7905	357153.06	1184598.35	Метод спутниковых геодезических измерений (определений)	0.10	-
7906	357151.77	1184599.95	Метод спутниковых геодезических измерений (определений)	0.10	-
7907	357151.38	1184599.56	Метод спутниковых геодезических измерений (определений)	0.10	-



2. Сведения о характерных точках границ объекта					
Обозначение характерных точек границ	Координаты, м		Метод определения координат характерной точки	Средняя квадратическая погрешность положения характерной точки (Mt), м	Описание обозначения точки на местности (при наличии)
	X	Y			
1	2	3	4	5	6
7908	357143.34	1184592.86	Метод спутниковых геодезических измерений (определений)	0.10	-
7909	357140.49	1184596.24	Метод спутниковых геодезических измерений (определений)	0.10	-
7910	357123.19	1184587.36	Метод спутниковых геодезических измерений (определений)	0.10	-
7911	357118.59	1184593.44	Метод спутниковых геодезических измерений (определений)	0.10	-
7912	357126.72	1184599.14	Метод спутниковых геодезических измерений (определений)	0.10	-
7913	357128.44	1184598.88	Метод спутниковых геодезических измерений (определений)	0.10	-
7914	357130.38	1184599.32	Метод спутниковых геодезических измерений (определений)	0.10	-
7915	357131.99	1184600.48	Метод спутниковых геодезических измерений (определений)	0.10	-
7916	357133.02	1184602.17	Метод спутниковых геодезических измерений (определений)	0.10	-
7917	357133.32	1184604.13	Метод спутниковых геодезических измерений (определений)	0.10	-
7918	357132.83	1184606.05	Метод спутниковых геодезических измерений (определений)	0.10	-
7919	357130.60	1184609.10	Метод спутниковых геодезических измерений (определений)	0.10	-
7920	357128.94	1184610.18	Метод спутниковых геодезических измерений (определений)	0.10	-

2. Сведения о характерных точках границ объекта					
Обозначение характерных точек границ	Координаты, м		Метод определения координат характерной точки	Средняя квадратическая погрешность положения характерной точки (Mt), м	Описание обозначения точки на местности (при наличии)
	X	Y			
1	2	3	4	5	6
7921	357126.99	1184610.52	Метод спутниковых геодезических измерений (определений)	0.10	-
7922	357125.05	1184610.08	Метод спутниковых геодезических измерений (определений)	0.10	-
7923	357112.57	1184601.44	Метод спутниковых геодезических измерений (определений)	0.10	-
7924	357102.64	1184614.75	Метод спутниковых геодезических измерений (определений)	0.10	-
7925	357257.02	1184724.46	Метод спутниковых геодезических измерений (определений)	0.10	-
7926	357294.79	1184752.19	Метод спутниковых геодезических измерений (определений)	0.10	-
7927	357329.01	1184776.43	Метод спутниковых геодезических измерений (определений)	0.10	-
7928	357369.03	1184805.43	Метод спутниковых геодезических измерений (определений)	0.10	-
7929	357420.58	1184841.58	Метод спутниковых геодезических измерений (определений)	0.10	-
7930	357501.94	1184899.63	Метод спутниковых геодезических измерений (определений)	0.10	-
7931	357549.39	1184934.41	Метод спутниковых геодезических измерений (определений)	0.10	-
7932	357602.85	1184973.06	Метод спутниковых геодезических измерений (определений)	0.10	-
7933	357850.96	1185147.40	Метод спутниковых геодезических измерений (определений)	0.10	-

2. Сведения о характерных точках границ объекта					
Обозначение характерных точек границ	Координаты, м		Метод определения координат характерной точки	Средняя квадратическая погрешность положения характерной точки (Mt), м	Описание обозначения точки на местности (при наличии)
	X	Y			
1	2	3	4	5	6
7934	357852.08	1185149.04	Метод спутниковых геодезических измерений (определений)	0.10	-
7935	357852.48	1185150.98	Метод спутниковых геодезических измерений (определений)	0.10	-
7936	357852.08	1185152.92	Метод спутниковых геодезических измерений (определений)	0.10	-
7937	357850.96	1185154.56	Метод спутниковых геодезических измерений (определений)	0.10	-
7938	357849.30	1185155.64	Метод спутниковых геодезических измерений (определений)	0.10	-
7939	357847.35	1185155.98	Метод спутниковых геодезических измерений (определений)	0.10	-
7940	357845.41	1185155.54	Метод спутниковых геодезических измерений (определений)	0.10	-
7941	357596.72	1184980.97	Метод спутниковых геодезических измерений (определений)	0.10	-
7942	357543.16	1184942.24	Метод спутниковых геодезических измерений (определений)	0.10	-
7943	357495.76	1184907.50	Метод спутниковых геодезических измерений (определений)	0.10	-
7944	357474.87	1184892.70	Метод спутниковых геодезических измерений (определений)	0.10	-
7945	357473.02	1184891.97	Метод спутниковых геодезических измерений (определений)	0.10	-
7946	357471.34	1184890.16	Метод спутниковых геодезических измерений (определений)	0.10	-

2. Сведения о характерных точках границ объекта					
Обозначение характерных точек границ	Координаты, м		Метод определения координат характерной точки	Средняя квадратическая погрешность положения характерной точки (Mt), м	Описание обозначения точки на местности (при наличии)
	X	Y			
1	2	3	4	5	6
7947	357414.49	1184849.52	Метод спутниковых геодезических измерений (определений)	0.10	-
7948	357362.90	1184813.34	Метод спутниковых геодезических измерений (определений)	0.10	-
7949	357322.86	1184784.32	Метод спутниковых геодезических измерений (определений)	0.10	-
7950	357288.62	1184760.06	Метод спутниковых геодезических измерений (определений)	0.10	-
7951	357250.85	1184732.34	Метод спутниковых геодезических измерений (определений)	0.10	-
7952	357108.02	1184630.86	Метод спутниковых геодезических измерений (определений)	0.10	-
7953	357071.85	1184681.10	Метод спутниковых геодезических измерений (определений)	0.10	-
7954	357040.86	1184721.93	Метод спутниковых геодезических измерений (определений)	0.10	-
7955	357042.81	1184723.53	Метод спутниковых геодезических измерений (определений)	0.10	-
7956	357048.25	1184729.29	Метод спутниковых геодезических измерений (определений)	0.10	-
7957	357049.02	1184731.12	Метод спутниковых геодезических измерений (определений)	0.10	-
7958	357049.02	1184733.10	Метод спутниковых геодезических измерений (определений)	0.10	-
7959	357048.36	1184734.80	Метод спутниковых геодезических измерений (определений)	0.10	-

2. Сведения о характерных точках границ объекта					
Обозначение характерных точек границ	Координаты, м		Метод определения координат характерной точки	Средняя квадратическая погрешность положения характерной точки (Mt), м	Описание обозначения точки на местности (при наличии)
	X	Y			
1	2	3	4	5	6
7960	357044.27	1184731.61	Метод спутниковых геодезических измерений (определений)	0.10	-
7961	357041.03	1184735.95	Метод спутниковых геодезических измерений (определений)	0.10	-
7962	357034.81	1184729.89	Метод спутниковых геодезических измерений (определений)	0.10	-
7963	357001.15	1184773.42	Метод спутниковых геодезических измерений (определений)	0.10	-
7964	356954.61	1184836.70	Метод спутниковых геодезических измерений (определений)	0.10	-
7965	356959.58	1184837.72	Метод спутниковых геодезических измерений (определений)	0.10	-
7966	356961.06	1184838.63	Метод спутниковых геодезических измерений (определений)	0.10	-
7967	357008.75	1184877.16	Метод спутниковых геодезических измерений (определений)	0.10	-
7968	357009.70	1184878.90	Метод спутниковых геодезических измерений (определений)	0.10	-
7969	357009.90	1184880.88	Метод спутниковых геодезических измерений (определений)	0.10	-
7970	357009.32	1184882.77	Метод спутниковых геодезических измерений (определений)	0.10	-
7971	356999.36	1184895.67	Метод спутниковых геодезических измерений (определений)	0.10	-
7972	357005.77	1184900.52	Метод спутниковых геодезических измерений (определений)	0.10	-

2. Сведения о характерных точках границ объекта					
Обозначение характерных точек границ	Координаты, м		Метод определения координат характерной точки	Средняя квадратическая погрешность положения характерной точки (Mt), м	Описание обозначения точки на местности (при наличии)
	X	Y			
1	2	3	4	5	6
7973	357007.67	1184900.95	Метод спутниковых геодезических измерений (определений)	0.10	-
7974	357004.87	1184904.91	Метод спутниковых геодезических измерений (определений)	0.10	-
7975	357009.49	1184908.58	Метод спутниковых геодезических измерений (определений)	0.10	-
7976	357007.25	1184910.72	Метод спутниковых геодезических измерений (определений)	0.10	-
7977	357005.34	1184911.26	Метод спутниковых геодезических измерений (определений)	0.10	-
7978	357003.38	1184911.01	Метод спутниковых геодезических измерений (определений)	0.10	-
7979	357001.78	1184910.12	Метод спутниковых геодезических измерений (определений)	0.10	-
7980	356988.65	1184899.98	Метод спутниковых геодезических измерений (определений)	0.10	-
7981	356987.62	1184898.29	Метод спутниковых геодезических измерений (определений)	0.10	-
7982	356987.32	1184896.33	Метод спутниковых геодезических измерений (определений)	0.10	-
7983	356987.81	1184894.41	Метод спутниковых геодезических измерений (определений)	0.10	-
7984	356997.96	1184881.19	Метод спутниковых геодезических измерений (определений)	0.10	-
7985	356955.59	1184847.06	Метод спутниковых геодезических измерений (определений)	0.10	-

2. Сведения о характерных точках границ объекта					
Обозначение характерных точек границ	Координаты, м		Метод определения координат характерной точки	Средняя квадратическая погрешность положения характерной точки (Mt), м	Описание обозначения точки на местности (при наличии)
	X	Y			
1	2	3	4	5	6
7986	356950.88	1184846.09	Метод спутниковых геодезических измерений (определений)	0.10	-
7987	356948.51	1184845.25	Метод спутниковых геодезических измерений (определений)	0.10	-
7988	356933.06	1184867.87	Метод спутниковых геодезических измерений (определений)	0.10	-
7989	356906.92	1184900.73	Метод спутниковых геодезических измерений (определений)	0.10	-
7990	356898.27	1184911.18	Метод спутниковых геодезических измерений (определений)	0.10	-
7991	356912.93	1184918.63	Метод спутниковых геодезических измерений (определений)	0.10	-
7992	356914.28	1184920.08	Метод спутниковых геодезических измерений (определений)	0.10	-
7993	356914.44	1184921.99	Метод спутниковых геодезических измерений (определений)	0.10	-
7994	356911.97	1184920.11	Метод спутниковых геодезических измерений (определений)	0.10	-
7995	356910.00	1184922.71	Метод спутниковых геодезических измерений (определений)	0.10	-
7996	356911.23	1184923.65	Метод спутниковых геодезических измерений (определений)	0.10	-
7997	356909.41	1184926.05	Метод спутниковых геодезических измерений (определений)	0.10	-
7998	356910.80	1184927.18	Метод спутниковых геодезических измерений (определений)	0.10	-

2. Сведения о характерных точках границ объекта					
Обозначение характерных точек границ	Координаты, м		Метод определения координат характерной точки	Средняя квадратическая погрешность положения характерной точки (Mt), м	Описание обозначения точки на местности (при наличии)
	X	Y			
1	2	3	4	5	6
7999	356908.65	1184927.51	Метод спутниковых геодезических измерений (определений)	0.10	-
8000	356891.74	1184919.09	Метод спутниковых геодезических измерений (определений)	0.10	-
8001	356872.62	1184942.33	Метод спутниковых геодезических измерений (определений)	0.10	-
8002	356853.03	1184969.44	Метод спутниковых геодезических измерений (определений)	0.10	-
8003	356833.86	1184994.13	Метод спутниковых геодезических измерений (определений)	0.10	-
8004	356771.48	1185076.99	Метод спутниковых геодезических измерений (определений)	0.10	-
8005	356737.46	1185123.00	Метод спутниковых геодезических измерений (определений)	0.10	-
8006	356735.75	1185125.89	Метод спутниковых геодезических измерений (определений)	0.10	-
8007	356705.02	1185168.41	Метод спутниковых геодезических измерений (определений)	0.10	-
8008	356651.96	1185239.09	Метод спутниковых геодезических измерений (определений)	0.10	-
8009	356670.23	1185252.78	Метод спутниковых геодезических измерений (определений)	0.10	-
8010	356705.17	1185277.10	Метод спутниковых геодезических измерений (определений)	0.10	-
8011	356734.92	1185300.56	Метод спутниковых геодезических измерений (определений)	0.10	-



2. Сведения о характерных точках границ объекта					
Обозначение характерных точек границ	Координаты, м		Метод определения координат характерной точки	Средняя квадратическая погрешность положения характерной точки (Mt), м	Описание обозначения точки на местности (при наличии)
	X	Y			
1	2	3	4	5	6
8012	356735.95	1185302.25	Метод спутниковых геодезических измерений (определений)	0.10	-
8013	356736.25	1185304.21	Метод спутниковых геодезических измерений (определений)	0.10	-
8014	356735.76	1185306.13	Метод спутниковых геодезических измерений (определений)	0.10	-
8015	356731.15	1185313.40	Метод спутниковых геодезических измерений (определений)	0.10	-
8016	356729.31	1185315.32	Метод спутниковых геодезических измерений (определений)	0.10	-
8017	356726.16	1185317.08	Метод спутниковых геодезических измерений (определений)	0.10	-
8018	356725.23	1185317.17	Метод спутниковых геодезических измерений (определений)	0.10	-
8019	356720.96	1185313.69	Метод спутниковых геодезических измерений (определений)	0.10	-
8020	356722.60	1185311.67	Метод спутниковых геодезических измерений (определений)	0.10	-
8021	356718.94	1185308.69	Метод спутниковых геодезических измерений (определений)	0.10	-
8022	356719.86	1185308.14	Метод спутниковых геодезических измерений (определений)	0.10	-
8023	356722.81	1185307.57	Метод спутниковых геодезических измерений (определений)	0.10	-
8024	356724.64	1185305.12	Метод спутниковых геодезических измерений (определений)	0.10	-

2. Сведения о характерных точках границ объекта					
Обозначение характерных точек границ	Координаты, м		Метод определения координат характерной точки	Средняя квадратическая погрешность положения характерной точки (Mt), м	Описание обозначения точки на местности (при наличии)
	X	Y			
1	2	3	4	5	6
8025	356698.92	1185284.92	Метод спутниковых геодезических измерений (определений)	0.10	-
8026	356664.06	1185260.66	Метод спутниковых геодезических измерений (определений)	0.10	-
8027	356645.88	1185247.03	Метод спутниковых геодезических измерений (определений)	0.10	-
8028	356613.58	1185288.21	Метод спутниковых геодезических измерений (определений)	0.10	-
8029	356571.53	1185346.40	Метод спутниковых геодезических измерений (определений)	0.10	-
8030	356561.06	1185360.21	Метод спутниковых геодезических измерений (определений)	0.10	-
8031	356552.40	1185372.45	Метод спутниковых геодезических измерений (определений)	0.10	-
8032	356551.74	1185374.22	Метод спутниковых геодезических измерений (определений)	0.10	-
8033	356453.33	1185499.82	Метод спутниковых геодезических измерений (определений)	0.10	-
8034	356457.94	1185501.85	Метод спутниковых геодезических измерений (определений)	0.10	-
8035	356455.90	1185505.68	Метод спутниковых геодезических измерений (определений)	0.10	-
8036	356459.06	1185507.38	Метод спутниковых геодезических измерений (определений)	0.10	-
8037	356458.83	1185507.82	Метод спутниковых геодезических измерений (определений)	0.10	-

2. Сведения о характерных точках границ объекта					
Обозначение характерных точек границ	Координаты, м		Метод определения координат характерной точки	Средняя квадратическая погрешность положения характерной точки (Mt), м	Описание обозначения точки на местности (при наличии)
	X	Y			
1	2	3	4	5	6
8038	356463.45	1185510.15	Метод спутниковых геодезических измерений (определений)	0.10	-
8039	356468.12	1185513.12	Метод спутниковых геодезических измерений (определений)	0.10	-
8040	356469.32	1185514.70	Метод спутниковых геодезических измерений (определений)	0.10	-
8041	356469.81	1185516.62	Метод спутниковых геодезических измерений (определений)	0.10	-
8042	356469.51	1185518.58	Метод спутниковых геодезических измерений (определений)	0.10	-
8043	356467.64	1185521.86	Метод спутниковых геодезических измерений (определений)	0.10	-
8044	356466.09	1185523.09	Метод спутниковых геодезических измерений (определений)	0.10	-
8045	356464.18	1185523.63	Метод спутниковых геодезических измерений (определений)	0.10	-
8046	356462.03	1185523.28	Метод спутниковых геодезических измерений (определений)	0.10	-
8047	356464.60	1185518.69	Метод спутниковых геодезических измерений (определений)	0.10	-
8048	356454.61	1185513.08	Метод спутниковых геодезических измерений (определений)	0.10	-
8049	356452.97	1185516.00	Метод спутниковых геодезических измерений (определений)	0.10	-
8050	356444.53	1185511.30	Метод спутниковых геодезических измерений (определений)	0.10	-

2. Сведения о характерных точках границ объекта					
Обозначение характерных точек границ	Координаты, м		Метод определения координат характерной точки	Средняя квадратическая погрешность положения характерной точки (Mt), м	Описание обозначения точки на местности (при наличии)
	X	Y			
1	2	3	4	5	6
8051	356434.67	1185524.38	Метод спутниковых геодезических измерений (определений)	0.10	-
8052	356438.85	1185527.88	Метод спутниковых геодезических измерений (определений)	0.10	-
8053	356439.80	1185529.62	Метод спутниковых геодезических измерений (определений)	0.10	-
8054	356440.00	1185531.60	Метод спутниковых геодезических измерений (определений)	0.10	-
8055	356439.04	1185533.94	Метод спутниковых геодезических измерений (определений)	0.10	-
8056	356435.33	1185530.99	Метод спутниковых геодезических измерений (определений)	0.10	-
8057	356432.08	1185535.09	Метод спутниковых геодезических измерений (определений)	0.10	-
8058	356428.65	1185532.37	Метод спутниковых геодезических измерений (определений)	0.10	-
8059	356399.89	1185570.47	Метод спутниковых геодезических измерений (определений)	0.10	-
8060	356403.86	1185573.03	Метод спутниковых геодезических измерений (определений)	0.10	-
8061	356403.81	1185574.33	Метод спутниковых геодезических измерений (определений)	0.10	-
8062	356404.86	1185575.08	Метод спутниковых геодезических измерений (определений)	0.10	-
8063	356403.54	1185576.92	Метод спутниковых геодезических измерений (определений)	0.10	-

2. Сведения о характерных точках границ объекта					
Обозначение характерных точек границ	Координаты, м		Метод определения координат характерной точки	Средняя квадратическая погрешность положения характерной точки (Mt), м	Описание обозначения точки на местности (при наличии)
	X	Y			
1	2	3	4	5	6
8064	356408.97	1185580.86	Метод спутниковых геодезических измерений (определений)	0.10	-
8065	356407.41	1185582.88	Метод спутниковых геодезических измерений (определений)	0.10	-
8066	356405.69	1185583.87	Метод спутниковых геодезических измерений (определений)	0.10	-
8067	356403.73	1185584.12	Метод спутниковых геодезических измерений (определений)	0.10	-
8068	356401.82	1185583.58	Метод спутниковых геодезических измерений (определений)	0.10	-
8069	356393.82	1185578.46	Метод спутниковых геодезических измерений (определений)	0.10	-
8070	356370.66	1185609.02	Метод спутниковых геодезических измерений (определений)	0.10	-
8071	356370.17	1185610.94	Метод спутниковых геодезических измерений (определений)	0.10	-
8072	356368.97	1185612.52	Метод спутниковых геодезических измерений (определений)	0.10	-
8073	356367.31	1185613.50	Метод спутниковых геодезических измерений (определений)	0.10	-
8074	356365.37	1185615.91	Метод спутниковых геодезических измерений (определений)	0.10	-
8075	356363.65	1185616.90	Метод спутниковых геодезических измерений (определений)	0.10	-
8076	356361.69	1185617.15	Метод спутниковых геодезических измерений (определений)	0.10	-

2. Сведения о характерных точках границ объекта					
Обозначение характерных точек границ	Координаты, м		Метод определения координат характерной точки	Средняя квадратическая погрешность положения характерной точки (Mt), м	Описание обозначения точки на местности (при наличии)
	X	Y			
1	2	3	4	5	6
8077	356359.78	1185616.61	Метод спутниковых геодезических измерений (определений)	0.10	-
8078	356350.73	1185610.34	Метод спутниковых геодезических измерений (определений)	0.10	-
8079	356338.09	1185629.86	Метод спутниковых геодезических измерений (определений)	0.10	-
8080	356309.41	1185665.76	Метод спутниковых геодезических измерений (определений)	0.10	-
8081	356286.11	1185701.88	Метод спутниковых геодезических измерений (определений)	0.10	-
8082	356292.62	1185711.97	Метод спутниковых геодезических измерений (определений)	0.10	-
8083	356293.02	1185713.91	Метод спутниковых геодезических измерений (определений)	0.10	-
8084	356292.62	1185715.85	Метод спутниковых геодезических измерений (определений)	0.10	-
8085	356281.44	1185738.08	Метод спутниковых геодезических измерений (определений)	0.10	-
8086	356192.41	1185874.36	Метод спутниковых геодезических измерений (определений)	0.10	-
8087	356190.80	1185875.52	Метод спутниковых геодезических измерений (определений)	0.10	-
8088	356189.06	1185875.95	Метод спутниковых геодезических измерений (определений)	0.10	-
8089	356171.40	1185877.78	Метод спутниковых геодезических измерений (определений)	0.10	-

2. Сведения о характерных точках границ объекта					
Обозначение характерных точек границ	Координаты, м		Метод определения координат характерной точки	Средняя квадратическая погрешность положения характерной точки (Mt), м	Описание обозначения точки на местности (при наличии)
	X	Y			
1	2	3	4	5	6
8090	356152.91	1185880.36	Метод спутниковых геодезических измерений (определений)	0.10	-
8091	356081.52	1185879.41	Метод спутниковых геодезических измерений (определений)	0.10	-
8092	356036.72	1185880.15	Метод спутниковых геодезических измерений (определений)	0.10	-
8093	355947.65	1185879.48	Метод спутниковых геодезических измерений (определений)	0.10	-
8094	355782.10	1185881.40	Метод спутниковых геодезических измерений (определений)	0.10	-
8095	355739.34	1185880.05	Метод спутниковых геодезических измерений (определений)	0.10	-
8096	355714.36	1185880.13	Метод спутниковых геодезических измерений (определений)	0.10	-
8097	355716.54	1185890.30	Метод спутниковых геодезических измерений (определений)	0.10	-
8098	355726.65	1185931.50	Метод спутниковых геодезических измерений (определений)	0.10	-
8099	355727.76	1185940.04	Метод спутниковых геодезических измерений (определений)	0.10	-
8100	355736.79	1185995.20	Метод спутниковых геодезических измерений (определений)	0.10	-
8101	355736.82	1186013.54	Метод спутниковых геодезических измерений (определений)	0.10	-
8102	355737.40	1186015.43	Метод спутниковых геодезических измерений (определений)	0.10	-

2. Сведения о характерных точках границ объекта					
Обозначение характерных точек границ	Координаты, м		Метод определения координат характерной точки	Средняя квадратическая погрешность положения характерной точки (Mt), м	Описание обозначения точки на местности (при наличии)
	X	Y			
1	2	3	4	5	6
8103	355737.20	1186017.41	Метод спутниковых геодезических измерений (определений)	0.10	-
8104	355736.77	1186018.40	Метод спутниковых геодезических измерений (определений)	0.10	-
8105	355736.84	1186051.08	Метод спутниковых геодезических измерений (определений)	0.10	-
8106	355738.12	1186052.60	Метод спутниковых геодезических измерений (определений)	0.10	-
8107	355738.70	1186054.49	Метод спутниковых геодезических измерений (определений)	0.10	-
8108	355738.24	1186057.13	Метод спутниковых геодезических измерений (определений)	0.10	-
8109	355754.65	1186092.43	Метод спутниковых геодезических измерений (определений)	0.10	-
8110	355755.93	1186093.95	Метод спутниковых геодезических измерений (определений)	0.10	-
8111	355756.53	1186096.28	Метод спутниковых геодезических измерений (определений)	0.10	-
8112	355777.20	1186124.92	Метод спутниковых геодезических измерений (определений)	0.10	-
8113	355782.39	1186130.04	Метод спутниковых геодезических измерений (определений)	0.10	-
8114	355793.56	1186137.03	Метод спутниковых геодезических измерений (определений)	0.10	-
8115	355806.86	1186141.21	Метод спутниковых геодезических измерений (определений)	0.10	-



2. Сведения о характерных точках границ объекта					
Обозначение характерных точек границ	Координаты, м		Метод определения координат характерной точки	Средняя квадратическая погрешность положения характерной точки (Mt), м	Описание обозначения точки на местности (при наличии)
	X	Y			
1	2	3	4	5	6
8116	355830.84	1186142.17	Метод спутниковых геодезических измерений (определений)	0.10	-
8117	355832.65	1186142.99	Метод спутниковых геодезических измерений (определений)	0.10	-
8118	355834.00	1186144.44	Метод спутниковых геодезических измерений (определений)	0.10	-
8119	355834.68	1186146.30	Метод спутниковых геодезических измерений (определений)	0.10	-
8120	355834.58	1186148.29	Метод спутниковых геодезических измерений (определений)	0.10	-
8121	355833.72	1186150.07	Метод спутниковых геодезических измерений (определений)	0.10	-
8122	355832.87	1186150.98	Метод спутниковых геодезических измерений (определений)	0.10	-
8123	355832.10	1186152.81	Метод спутниковых геодезических измерений (определений)	0.10	-
5865	355830.68	1186154.19	Метод спутниковых геодезических измерений (определений)	0.10	-
1	355698.22	1183679.30	Метод спутниковых геодезических измерений (определений)	0.10	-
2	355488.21	1183409.14	Метод спутниковых геодезических измерений (определений)	0.10	-
3	355483.17	1183400.06	Метод спутниковых геодезических измерений (определений)	0.10	-
4	355468.33	1183366.14	Метод спутниковых геодезических измерений (определений)	0.10	-

2. Сведения о характерных точках границ объекта					
Обозначение характерных точек границ	Координаты, м		Метод определения координат характерной точки	Средняя квадратическая погрешность положения характерной точки (Mt), м	Описание обозначения точки на местности (при наличии)
	X	Y			
1	2	3	4	5	6
5	355440.55	1183298.47	Метод спутниковых геодезических измерений (определений)	0.10	-
6	355377.70	1183386.01	Метод спутниковых геодезических измерений (определений)	0.10	-
7	355324.57	1183468.54	Метод спутниковых геодезических измерений (определений)	0.10	-
8	355304.52	1183501.57	Метод спутниковых геодезических измерений (определений)	0.10	-
9	355285.94	1183584.17	Метод спутниковых геодезических измерений (определений)	0.10	-
10	355310.52	1183591.32	Метод спутниковых геодезических измерений (определений)	0.10	-
11	355526.50	1183642.91	Метод спутниковых геодезических измерений (определений)	0.10	-
12	355579.53	1183654.11	Метод спутниковых геодезических измерений (определений)	0.10	-
13	355643.77	1183667.18	Метод спутниковых геодезических измерений (определений)	0.10	-
1	355698.22	1183679.30	Метод спутниковых геодезических измерений (определений)	0.10	-
34	355889.59	1184094.36	Метод спутниковых геодезических измерений (определений)	0.10	-
35	355890.20	1184088.82	Метод спутниковых геодезических измерений (определений)	0.10	-
36	355877.51	1184088.44	Метод спутниковых геодезических измерений (определений)	0.10	-

2. Сведения о характерных точках границ объекта					
Обозначение характерных точек границ	Координаты, м		Метод определения координат характерной точки	Средняя квадратическая погрешность положения характерной точки (Mt), м	Описание обозначения точки на местности (при наличии)
	X	Y			
1	2	3	4	5	6
37	355876.90	1184091.92	Метод спутниковых геодезических измерений (определений)	0.10	-
38	355886.70	1184092.49	Метод спутниковых геодезических измерений (определений)	0.10	-
39	355888.51	1184093.31	Метод спутниковых геодезических измерений (определений)	0.10	-
34	355889.59	1184094.36	Метод спутниковых геодезических измерений (определений)	0.10	-
40	355017.73	1184301.26	Метод спутниковых геодезических измерений (определений)	0.10	-
41	355028.63	1184279.80	Метод спутниковых геодезических измерений (определений)	0.10	-
42	355019.34	1184274.52	Метод спутниковых геодезических измерений (определений)	0.10	-
43	355024.13	1184265.89	Метод спутниковых геодезических измерений (определений)	0.10	-
44	355032.62	1184270.52	Метод спутниковых геодезических измерений (определений)	0.10	-
45	355044.59	1184246.94	Метод спутниковых геодезических измерений (определений)	0.10	-
46	355061.24	1184220.71	Метод спутниковых геодезических измерений (определений)	0.10	-
47	355073.06	1184201.39	Метод спутниковых геодезических измерений (определений)	0.10	-
48	355085.80	1184183.39	Метод спутниковых геодезических измерений (определений)	0.10	-

2. Сведения о характерных точках границ объекта					
Обозначение характерных точек границ	Координаты, м		Метод определения координат характерной точки	Средняя квадратическая погрешность положения характерной точки (Mt), м	Описание обозначения точки на местности (при наличии)
	X	Y			
1	2	3	4	5	6
49	355094.73	1184172.39	Метод спутниковых геодезических измерений (определений)	0.10	-
50	355105.80	1184159.60	Метод спутниковых геодезических измерений (определений)	0.10	-
51	355101.10	1184156.21	Метод спутниковых геодезических измерений (определений)	0.10	-
52	355090.54	1184150.26	Метод спутниковых геодезических измерений (определений)	0.10	-
53	355057.95	1184127.53	Метод спутниковых геодезических измерений (определений)	0.10	-
54	355052.50	1184122.97	Метод спутниковых геодезических измерений (определений)	0.10	-
55	355038.57	1184096.58	Метод спутниковых геодезических измерений (определений)	0.10	-
56	354992.42	1184077.99	Метод спутниковых геодезических измерений (определений)	0.10	-
57	354976.51	1184078.56	Метод спутниковых геодезических измерений (определений)	0.10	-
58	354974.83	1184078.04	Метод спутниковых геодезических измерений (определений)	0.10	-
59	354944.55	1184064.15	Метод спутниковых геодезических измерений (определений)	0.10	-
60	354937.68	1184080.21	Метод спутниковых геодезических измерений (определений)	0.10	-
61	354946.87	1184084.17	Метод спутниковых геодезических измерений (определений)	0.10	-

2. Сведения о характерных точках границ объекта					
Обозначение характерных точек границ	Координаты, м		Метод определения координат характерной точки	Средняя квадратическая погрешность положения характерной точки (Mt), м	Описание обозначения точки на местности (при наличии)
	X	Y			
1	2	3	4	5	6
62	354949.04	1184085.34	Метод спутниковых геодезических измерений (определений)	0.10	-
63	354947.26	1184089.12	Метод спутниковых геодезических измерений (определений)	0.10	-
64	354947.54	1184089.25	Метод спутниковых геодезических измерений (определений)	0.10	-
65	354945.09	1184094.45	Метод спутниковых геодезических измерений (определений)	0.10	-
66	354933.67	1184089.37	Метод спутниковых геодезических измерений (определений)	0.10	-
67	354931.74	1184093.83	Метод спутниковых геодезических измерений (определений)	0.10	-
68	354927.01	1184103.13	Метод спутниковых геодезических измерений (определений)	0.10	-
69	354903.79	1184152.79	Метод спутниковых геодезических измерений (определений)	0.10	-
70	354914.67	1184157.75	Метод спутниковых геодезических измерений (определений)	0.10	-
71	354912.80	1184161.72	Метод спутниковых геодезических измерений (определений)	0.10	-
72	354913.07	1184161.85	Метод спутниковых геодезических измерений (определений)	0.10	-
73	354910.73	1184166.80	Метод спутниковых геодезических измерений (определений)	0.10	-
74	354899.57	1184161.85	Метод спутниковых геодезических измерений (определений)	0.10	-

2. Сведения о характерных точках границ объекта					
Обозначение характерных точек границ	Координаты, м		Метод определения координат характерной точки	Средняя квадратическая погрешность положения характерной точки (Mt), м	Описание обозначения точки на местности (при наличии)
	X	Y			
1	2	3	4	5	6
75	354896.13	1184169.00	Метод спутниковых геодезических измерений (определений)	0.10	-
76	354878.82	1184211.74	Метод спутниковых геодезических измерений (определений)	0.10	-
77	354879.29	1184213.61	Метод спутниковых геодезических измерений (определений)	0.10	-
78	354878.99	1184215.57	Метод спутниковых геодезических измерений (определений)	0.10	-
79	354877.96	1184217.26	Метод спутниковых геодезических измерений (определений)	0.10	-
80	354876.68	1184218.25	Метод спутниковых геодезических измерений (определений)	0.10	-
81	354873.20	1184230.92	Метод спутниковых геодезических измерений (определений)	0.10	-
82	354867.76	1184253.69	Метод спутниковых геодезических измерений (определений)	0.10	-
83	354860.52	1184268.01	Метод спутниковых геодезических измерений (определений)	0.10	-
84	354861.90	1184269.26	Метод спутниковых геодезических измерений (определений)	0.10	-
85	354862.76	1184271.04	Метод спутниковых геодезических измерений (определений)	0.10	-
86	354862.37	1184282.22	Метод спутниковых геодезических измерений (определений)	0.10	-
87	354913.89	1184285.93	Метод спутниковых геодезических измерений (определений)	0.10	-

2. Сведения о характерных точках границ объекта					
Обозначение характерных точек границ	Координаты, м		Метод определения координат характерной точки	Средняя квадратическая погрешность положения характерной точки (Mt), м	Описание обозначения точки на местности (при наличии)
	X	Y			
1	2	3	4	5	6
88	354912.56	1184284.61	Метод спутниковых геодезических измерений (определений)	0.10	-
89	354911.76	1184282.57	Метод спутниковых геодезических измерений (определений)	0.10	-
90	354909.92	1184282.04	Метод спутниковых геодезических измерений (определений)	0.10	-
91	354908.37	1184280.81	Метод спутниковых геодезических измерений (определений)	0.10	-
92	354907.42	1184279.07	Метод спутниковых геодезических измерений (определений)	0.10	-
93	354907.21	1184276.94	Метод спутниковых геодезических измерений (определений)	0.10	-
94	354907.96	1184267.96	Метод спутниковых геодезических измерений (определений)	0.10	-
95	354909.52	1184268.06	Метод спутниковых геодезических измерений (определений)	0.10	-
96	354909.44	1184269.19	Метод спутниковых геодезических измерений (определений)	0.10	-
97	354917.20	1184269.78	Метод спутниковых геодезических измерений (определений)	0.10	-
98	354917.47	1184273.02	Метод спутниковых геодезических измерений (определений)	0.10	-
99	354955.60	1184276.41	Метод спутниковых геодезических измерений (определений)	0.10	-
100	354957.36	1184277.32	Метод спутниковых геодезических измерений (определений)	0.10	-

2. Сведения о характерных точках границ объекта					
Обозначение характерных точек границ	Координаты, м		Метод определения координат характерной точки	Средняя квадратическая погрешность положения характерной точки (Mt), м	Описание обозначения точки на местности (при наличии)
	X	Y			
1	2	3	4	5	6
101	354958.64	1184278.84	Метод спутниковых геодезических измерений (определений)	0.10	-
102	354959.22	1184280.73	Метод спутниковых геодезических измерений (определений)	0.10	-
103	354958.97	1184289.50	Метод спутниковых геодезических измерений (определений)	0.10	-
104	354960.60	1184289.72	Метод спутниковых геодезических измерений (определений)	0.10	-
105	354967.86	1184248.00	Метод спутниковых геодезических измерений (определений)	0.10	-
106	354967.92	1184223.94	Метод спутниковых геодезических измерений (определений)	0.10	-
107	354966.76	1184221.29	Метод спутниковых геодезических измерений (определений)	0.10	-
108	354959.06	1184214.77	Метод спутниковых геодезических измерений (определений)	0.10	-
109	354950.40	1184206.32	Метод спутниковых геодезических измерений (определений)	0.10	-
110	354949.63	1184204.49	Метод спутниковых геодезических измерений (определений)	0.10	-
111	354949.63	1184202.51	Метод спутниковых геодезических измерений (определений)	0.10	-
112	354959.96	1184180.55	Метод спутниковых геодезических измерений (определений)	0.10	-
113	354957.51	1184179.49	Метод спутниковых геодезических измерений (определений)	0.10	-



2. Сведения о характерных точках границ объекта					
Обозначение характерных точек границ	Координаты, м		Метод определения координат характерной точки	Средняя квадратическая погрешность положения характерной точки (Mt), м	Описание обозначения точки на местности (при наличии)
	X	Y			
1	2	3	4	5	6
114	354962.04	1184169.75	Метод спутниковых геодезических измерений (определений)	0.10	-
115	354964.55	1184170.93	Метод спутниковых геодезических измерений (определений)	0.10	-
116	354972.22	1184154.88	Метод спутниковых геодезических измерений (определений)	0.10	-
117	354984.73	1184127.32	Метод спутниковых геодезических измерений (определений)	0.10	-
118	354986.15	1184125.94	Метод спутниковых геодезических измерений (определений)	0.10	-
119	354988.00	1184125.21	Метод спутниковых геодезических измерений (определений)	0.10	-
120	354989.98	1184125.26	Метод спутниковых геодезических измерений (определений)	0.10	-
121	355004.17	1184132.09	Метод спутниковых геодезических измерений (определений)	0.10	-
122	355006.02	1184131.36	Метод спутниковых геодезических измерений (определений)	0.10	-
123	355008.59	1184131.44	Метод спутниковых геодезических измерений (определений)	0.10	-
124	355006.38	1184136.02	Метод спутниковых геодезических измерений (определений)	0.10	-
125	355010.46	1184137.92	Метод спутниковых геодезических измерений (определений)	0.10	-
126	355010.90	1184139.13	Метод спутниковых геодезических измерений (определений)	0.10	-

2. Сведения о характерных точках границ объекта					
Обозначение характерных точек границ	Координаты, м		Метод определения координат характерной точки	Средняя квадратическая погрешность положения характерной точки (Mt), м	Описание обозначения точки на местности (при наличии)
	X	Y			
1	2	3	4	5	6
127	355010.02	1184141.31	Метод спутниковых геодезических измерений (определений)	0.10	-
128	355008.60	1184142.69	Метод спутниковых геодезических измерений (определений)	0.10	-
129	355006.75	1184143.42	Метод спутниковых геодезических измерений (определений)	0.10	-
130	355004.77	1184143.37	Метод спутниковых геодезических измерений (определений)	0.10	-
131	354991.29	1184136.93	Метод спутниковых геодезических измерений (определений)	0.10	-
132	354981.13	1184159.44	Метод спутниковых геодезических измерений (определений)	0.10	-
133	354960.61	1184202.39	Метод спутниковых геодезических измерений (определений)	0.10	-
134	354969.36	1184210.40	Метод спутниковых геодезических измерений (определений)	0.10	-
135	354977.02	1184196.11	Метод спутниковых геодезических измерений (определений)	0.10	-
136	354978.51	1184194.80	Метод спутниковых геодезических измерений (определений)	0.10	-
137	354980.39	1184194.16	Метод спутниковых геодезических измерений (определений)	0.10	-
138	354982.37	1184194.31	Метод спутниковых геодезических измерений (определений)	0.10	-
139	354992.89	1184199.59	Метод спутниковых геодезических измерений (определений)	0.10	-

2. Сведения о характерных точках границ объекта					
Обозначение характерных точек границ	Координаты, м		Метод определения координат характерной точки	Средняя квадратическая погрешность положения характерной точки (Mt), м	Описание обозначения точки на местности (при наличии)
	X	Y			
1	2	3	4	5	6
140	354994.24	1184201.04	Метод спутниковых геодезических измерений (определений)	0.10	-
141	354994.92	1184202.90	Метод спутниковых геодезических измерений (определений)	0.10	-
142	354994.82	1184204.89	Метод спутниковых геодезических измерений (определений)	0.10	-
143	354993.51	1184207.61	Метод спутниковых геодезических измерений (определений)	0.10	-
144	354985.66	1184203.79	Метод спутниковых геодезических измерений (определений)	0.10	-
145	354984.24	1184206.61	Метод спутниковых геодезических измерений (определений)	0.10	-
146	354984.13	1184206.30	Метод спутниковых геодезических измерений (определений)	0.10	-
147	354983.13	1184205.80	Метод спутниковых геодезических измерений (определений)	0.10	-
148	354976.42	1184218.43	Метод спутниковых геодезических измерений (определений)	0.10	-
149	354977.83	1184221.91	Метод спутниковых геодезических измерений (определений)	0.10	-
150	354977.81	1184249.19	Метод спутниковых геодезических измерений (определений)	0.10	-
151	354970.53	1184291.00	Метод спутниковых геодезических измерений (определений)	0.10	-
152	355000.95	1184295.05	Метод спутниковых геодезических измерений (определений)	0.10	-

2. Сведения о характерных точках границ объекта					
Обозначение характерных точек границ	Координаты, м		Метод определения координат характерной точки	Средняя квадратическая погрешность положения характерной точки (Mt), м	Описание обозначения точки на местности (при наличии)
	X	Y			
1	2	3	4	5	6
40	355017.73	1184301.26	Метод спутниковых геодезических измерений (определений)	0.10	-
153	355889.36	1184294.31	Метод спутниковых геодезических измерений (определений)	0.10	-
154	355897.67	1184288.92	Метод спутниковых геодезических измерений (определений)	0.10	-
155	355915.35	1184276.65	Метод спутниковых геодезических измерений (определений)	0.10	-
156	355940.21	1184269.06	Метод спутниковых геодезических измерений (определений)	0.10	-
157	355936.19	1184260.19	Метод спутниковых геодезических измерений (определений)	0.10	-
158	355926.79	1184234.25	Метод спутниковых геодезических измерений (определений)	0.10	-
159	355919.02	1184210.76	Метод спутниковых геодезических измерений (определений)	0.10	-
160	355919.50	1184206.40	Метод спутниковых геодезических измерений (определений)	0.10	-
161	355920.36	1184203.94	Метод спутниковых геодезических измерений (определений)	0.10	-
162	355917.57	1184202.96	Метод спутниковых геодезических измерений (определений)	0.10	-
163	355916.08	1184201.65	Метод спутниковых геодезических измерений (определений)	0.10	-
164	355915.22	1184199.87	Метод спутниковых геодезических измерений (определений)	0.10	-

2. Сведения о характерных точках границ объекта					
Обозначение характерных точек границ	Координаты, м		Метод определения координат характерной точки	Средняя квадратическая погрешность положения характерной точки (Mt), м	Описание обозначения точки на местности (при наличии)
	X	Y			
1	2	3	4	5	6
165	355915.13	1184197.86	Метод спутниковых геодезических измерений (определений)	0.10	-
166	355919.87	1184199.31	Метод спутниковых геодезических измерений (определений)	0.10	-
167	355921.57	1184193.85	Метод спутниковых геодезических измерений (определений)	0.10	-
168	355923.83	1184194.55	Метод спутниковых геодезических измерений (определений)	0.10	-
169	355933.49	1184168.56	Метод спутниковых геодезических измерений (определений)	0.10	-
170	355941.43	1184150.83	Метод спутниковых геодезических измерений (определений)	0.10	-
171	355920.71	1184139.34	Метод спутниковых геодезических измерений (определений)	0.10	-
172	355896.51	1184136.54	Метод спутниковых геодезических измерений (определений)	0.10	-
173	355872.32	1184134.89	Метод спутниковых геодезических измерений (определений)	0.10	-
174	355869.18	1184149.67	Метод спутниковых геодезических измерений (определений)	0.10	-
175	355867.63	1184155.54	Метод спутниковых геодезических измерений (определений)	0.10	-
176	355853.65	1184199.60	Метод спутниковых геодезических измерений (определений)	0.10	-
177	355856.81	1184219.91	Метод спутниковых геодезических измерений (определений)	0.10	-

2. Сведения о характерных точках границ объекта					
Обозначение характерных точек границ	Координаты, м		Метод определения координат характерной точки	Средняя квадратическая погрешность положения характерной точки (Mt), м	Описание обозначения точки на местности (при наличии)
	X	Y			
1	2	3	4	5	6
178	355865.54	1184247.78	Метод спутниковых геодезических измерений (определений)	0.10	-
179	355880.56	1184275.97	Метод спутниковых геодезических измерений (определений)	0.10	-
180	355885.18	1184274.48	Метод спутниковых геодезических измерений (определений)	0.10	-
181	355885.86	1184277.46	Метод спутниковых геодезических измерений (определений)	0.10	-
182	355896.31	1184274.42	Метод спутниковых геодезических измерений (определений)	0.10	-
183	355897.07	1184277.18	Метод спутниковых геодезических измерений (определений)	0.10	-
184	355896.87	1184279.16	Метод спутниковых геодезических измерений (определений)	0.10	-
185	355895.92	1184280.90	Метод спутниковых геодезических измерений (определений)	0.10	-
186	355894.37	1184282.13	Метод спутниковых геодезических измерений (определений)	0.10	-
187	355884.93	1184285.09	Метод спутниковых геодезических измерений (определений)	0.10	-
153	355889.36	1184294.31	Метод спутниковых геодезических измерений (определений)	0.10	-
188	354948.99	1184288.63	Метод спутниковых геодезических измерений (определений)	0.10	-
189	354949.09	1184285.80	Метод спутниковых геодезических измерений (определений)	0.10	-

2. Сведения о характерных точках границ объекта					
Обозначение характерных точек границ	Координаты, м		Метод определения координат характерной точки	Средняя квадратическая погрешность положения характерной точки (Mt), м	Описание обозначения точки на местности (при наличии)
	X	Y			
1	2	3	4	5	6
190	354921.40	1184283.50	Метод спутниковых геодезических измерений (определений)	0.10	-
191	354920.37	1184285.19	Метод спутниковых геодезических измерений (определений)	0.10	-
192	354918.84	1184286.31	Метод спутниковых геодезических измерений (определений)	0.10	-
188	354948.99	1184288.63	Метод спутниковых геодезических измерений (определений)	0.10	-
193	354946.96	1184472.49	Метод спутниковых геодезических измерений (определений)	0.10	-
194	354968.88	1184470.71	Метод спутниковых геодезических измерений (определений)	0.10	-
195	354968.63	1184456.06	Метод спутниковых геодезических измерений (определений)	0.10	-
196	354969.84	1184453.63	Метод спутниковых геодезических измерений (определений)	0.10	-
197	354974.41	1184456.44	Метод спутниковых геодезических измерений (определений)	0.10	-
198	354976.21	1184453.69	Метод спутниковых геодезических измерений (определений)	0.10	-
199	354976.63	1184453.94	Метод спутниковых геодезических измерений (определений)	0.10	-
200	354977.02	1184453.31	Метод спутниковых геодезических измерений (определений)	0.10	-
201	354978.49	1184455.82	Метод спутниковых геодезических измерений (определений)	0.10	-

2. Сведения о характерных точках границ объекта					
Обозначение характерных точек границ	Координаты, м		Метод определения координат характерной точки	Средняя квадратическая погрешность положения характерной точки (Mt), м	Описание обозначения точки на местности (при наличии)
	X	Y			
1	2	3	4	5	6
202	354978.86	1184469.65	Метод спутниковых геодезических измерений (определений)	0.10	-
203	354997.78	1184467.06	Метод спутниковых геодезических измерений (определений)	0.10	-
204	355014.26	1184463.68	Метод спутниковых геодезических измерений (определений)	0.10	-
205	355012.68	1184444.74	Метод спутниковых геодезических измерений (определений)	0.10	-
206	355022.54	1184447.80	Метод спутниковых геодезических измерений (определений)	0.10	-
207	355024.09	1184461.27	Метод спутниковых геодезических измерений (определений)	0.10	-
208	355041.56	1184457.07	Метод спутниковых геодезических измерений (определений)	0.10	-
209	355045.81	1184456.37	Метод спутниковых геодезических измерений (определений)	0.10	-
210	355046.60	1184437.63	Метод спутниковых геодезических измерений (определений)	0.10	-
211	355053.76	1184439.11	Метод спутниковых геодезических измерений (определений)	0.10	-
212	355054.57	1184435.18	Метод спутниковых геодезических измерений (определений)	0.10	-
213	355055.63	1184436.37	Метод спутниковых геодезических измерений (определений)	0.10	-
214	355056.31	1184438.23	Метод спутниковых геодезических измерений (определений)	0.10	-



2. Сведения о характерных точках границ объекта					
Обозначение характерных точек границ	Координаты, м		Метод определения координат характерной точки	Средняя квадратическая погрешность положения характерной точки (Mt), м	Описание обозначения точки на местности (при наличии)
	X	Y			
1	2	3	4	5	6
215	355055.85	1184455.22	Метод спутниковых геодезических измерений (определений)	0.10	-
216	355066.57	1184455.33	Метод спутниковых геодезических измерений (определений)	0.10	-
217	355068.78	1184439.67	Метод спутниковых геодезических измерений (определений)	0.10	-
218	355069.84	1184439.63	Метод спутниковых геодезических измерений (определений)	0.10	-
219	355078.30	1184442.90	Метод спутниковых геодезических измерений (определений)	0.10	-
220	355076.52	1184456.35	Метод спутниковых геодезических измерений (определений)	0.10	-
221	355092.70	1184459.43	Метод спутниковых геодезических измерений (определений)	0.10	-
222	355109.51	1184463.41	Метод спутниковых геодезических измерений (определений)	0.10	-
223	355116.63	1184445.74	Метод спутниковых геодезических измерений (определений)	0.10	-
224	355106.46	1184441.93	Метод спутниковых геодезических измерений (определений)	0.10	-
225	355108.53	1184436.73	Метод спутниковых геодезических измерений (определений)	0.10	-
226	355103.94	1184434.92	Метод спутниковых геодезических измерений (определений)	0.10	-
227	355105.36	1184433.28	Метод спутниковых геодезических измерений (определений)	0.10	-

2. Сведения о характерных точках границ объекта					
Обозначение характерных точек границ	Координаты, м		Метод определения координат характерной точки	Средняя квадратическая погрешность положения характерной точки (Mt), м	Описание обозначения точки на местности (при наличии)
	X	Y			
1	2	3	4	5	6
228	355107.17	1184432.46	Метод спутниковых геодезических измерений (определений)	0.10	-
229	355109.15	1184432.41	Метод спутниковых геодезических измерений (определений)	0.10	-
230	355120.36	1184436.46	Метод спутниковых геодезических измерений (определений)	0.10	-
231	355120.86	1184435.22	Метод спутниковых геодезических измерений (определений)	0.10	-
232	355107.78	1184430.07	Метод спутниковых геодезических измерений (определений)	0.10	-
233	355106.36	1184428.69	Метод спутниковых геодезических измерений (определений)	0.10	-
234	355105.59	1184426.86	Метод спутниковых геодезических измерений (определений)	0.10	-
235	355105.84	1184424.29	Метод спутниковых геодезических измерений (определений)	0.10	-
236	355110.55	1184426.17	Метод спутниковых геодезических измерений (определений)	0.10	-
237	355111.79	1184422.99	Метод спутниковых геодезических измерений (определений)	0.10	-
238	355112.94	1184422.55	Метод спутниковых геодезических измерений (определений)	0.10	-
239	355113.27	1184421.62	Метод спутниковых геодезических измерений (определений)	0.10	-
240	355124.59	1184425.94	Метод спутниковых геодезических измерений (определений)	0.10	-

2. Сведения о характерных точках границ объекта					
Обозначение характерных точек границ	Координаты, м		Метод определения координат характерной точки	Средняя квадратическая погрешность положения характерной точки (Mt), м	Описание обозначения точки на местности (при наличии)
	X	Y			
1	2	3	4	5	6
241	355129.85	1184412.80	Метод спутниковых геодезических измерений (определений)	0.10	-
242	355116.96	1184407.98	Метод спутниковых геодезических измерений (определений)	0.10	-
243	355115.80	1184406.88	Метод спутниковых геодезических измерений (определений)	0.10	-
244	355116.17	1184405.94	Метод спутниковых геодезических измерений (определений)	0.10	-
245	355118.26	1184406.77	Метод спутниковых геодезических измерений (определений)	0.10	-
246	355119.60	1184403.28	Метод спутниковых геодезических измерений (определений)	0.10	-
247	355117.38	1184402.40	Метод спутниковых геодезических измерений (определений)	0.10	-
248	355119.02	1184398.19	Метод спутниковых геодезических измерений (определений)	0.10	-
249	355133.58	1184403.52	Метод спутниковых геодезических измерений (определений)	0.10	-
250	355141.14	1184384.70	Метод спутниковых геодезических измерений (определений)	0.10	-
251	355131.27	1184380.65	Метод спутниковых геодезических измерений (определений)	0.10	-
252	355132.06	1184378.58	Метод спутниковых геодезических измерений (определений)	0.10	-
253	355131.70	1184378.44	Метод спутниковых геодезических измерений (определений)	0.10	-

2. Сведения о характерных точках границ объекта					
Обозначение характерных точек границ	Координаты, м		Метод определения координат характерной точки	Средняя квадратическая погрешность положения характерной точки (Mt), м	Описание обозначения точки на местности (при наличии)
	X	Y			
1	2	3	4	5	6
254	355132.78	1184375.07	Метод спутниковых геодезических измерений (определений)	0.10	-
255	355128.28	1184373.31	Метод спутниковых геодезических измерений (определений)	0.10	-
256	355129.81	1184371.65	Метод спутниковых геодезических измерений (определений)	0.10	-
257	355131.66	1184370.92	Метод спутниковых геодезических измерений (определений)	0.10	-
258	355133.64	1184370.97	Метод спутниковых геодезических измерений (определений)	0.10	-
259	355144.91	1184375.44	Метод спутниковых геодезических измерений (определений)	0.10	-
260	355147.21	1184369.91	Метод спутниковых геодезических измерений (определений)	0.10	-
261	355137.73	1184365.02	Метод спутниковых геодезических измерений (определений)	0.10	-
262	355136.45	1184363.50	Метод спутниковых геодезических измерений (определений)	0.10	-
263	355133.73	1184357.18	Метод спутниковых геодезических измерений (определений)	0.10	-
264	355120.84	1184356.97	Метод спутниковых геодезических измерений (определений)	0.10	-
265	355124.51	1184347.38	Метод спутниковых геодезических измерений (определений)	0.10	-
266	355129.70	1184347.17	Метод спутниковых геодезических измерений (определений)	0.10	-

2. Сведения о характерных точках границ объекта					
Обозначение характерных точек границ	Координаты, м		Метод определения координат характерной точки	Средняя квадратическая погрешность положения характерной точки (Mt), м	Описание обозначения точки на местности (при наличии)
	X	Y			
1	2	3	4	5	6
267	355114.92	1184309.38	Метод спутниковых геодезических измерений (определений)	0.10	-
268	355038.26	1184283.59	Метод спутниковых геодезических измерений (определений)	0.10	-
269	355030.95	1184299.08	Метод спутниковых геодезических измерений (определений)	0.10	-
270	355008.97	1184339.36	Метод спутниковых геодезических измерений (определений)	0.10	-
271	354988.12	1184371.66	Метод спутниковых геодезических измерений (определений)	0.10	-
272	354980.70	1184384.37	Метод спутниковых геодезических измерений (определений)	0.10	-
273	355019.58	1184406.86	Метод спутниковых геодезических измерений (определений)	0.10	-
274	355021.88	1184407.30	Метод спутниковых геодезических измерений (определений)	0.10	-
275	355020.90	1184412.52	Метод спутниковых геодезических измерений (определений)	0.10	-
276	355018.91	1184412.15	Метод спутниковых геодезических измерений (определений)	0.10	-
277	355018.28	1184415.50	Метод спутниковых геодезических измерений (определений)	0.10	-
278	355020.27	1184415.87	Метод спутниковых геодезических измерений (определений)	0.10	-
279	355020.06	1184417.01	Метод спутниковых геодезических измерений (определений)	0.10	-

2. Сведения о характерных точках границ объекта					
Обозначение характерных точек границ	Координаты, м		Метод определения координат характерной точки	Средняя квадратическая погрешность положения характерной точки (Mt), м	Описание обозначения точки на местности (при наличии)
	X	Y			
1	2	3	4	5	6
280	355016.29	1184416.39	Метод спутниковых геодезических измерений (определений)	0.10	-
281	354975.38	1184392.84	Метод спутниковых геодезических измерений (определений)	0.10	-
282	354974.22	1184394.48	Метод спутниковых геодезических измерений (определений)	0.10	-
283	354976.42	1184397.70	Метод спутниковых геодезических измерений (определений)	0.10	-
284	354972.13	1184405.45	Метод спутниковых геодезических измерений (определений)	0.10	-
285	354968.68	1184402.84	Метод спутниковых геодезических измерений (определений)	0.10	-
286	354945.63	1184439.76	Метод спутниковых геодезических измерений (определений)	0.10	-
287	354925.81	1184469.96	Метод спутниковых геодезических измерений (определений)	0.10	-
288	354937.30	1184471.78	Метод спутниковых геодезических измерений (определений)	0.10	-
193	354946.96	1184472.49	Метод спутниковых геодезических измерений (определений)	0.10	-
298	354758.98	1184389.32	Метод спутниковых геодезических измерений (определений)	0.10	-
299	354761.36	1184376.48	Метод спутниковых геодезических измерений (определений)	0.10	-
300	354760.94	1184373.60	Метод спутниковых геодезических измерений (определений)	0.10	-

2. Сведения о характерных точках границ объекта					
Обозначение характерных точек границ	Координаты, м		Метод определения координат характерной точки	Средняя квадратическая погрешность положения характерной точки (Mt), м	Описание обозначения точки на местности (при наличии)
	X	Y			
1	2	3	4	5	6
301	354757.37	1184388.59	Метод спутниковых геодезических измерений (определений)	0.10	-
298	354758.98	1184389.32	Метод спутниковых геодезических измерений (определений)	0.10	-
302	356073.72	1184529.36	Метод спутниковых геодезических измерений (определений)	0.10	-
303	356073.61	1184522.04	Метод спутниковых геодезических измерений (определений)	0.10	-
304	356074.09	1184520.20	Метод спутниковых геодезических измерений (определений)	0.10	-
305	356075.29	1184518.62	Метод спутниковых геодезических измерений (определений)	0.10	-
306	356077.44	1184517.50	Метод спутниковых геодезических измерений (определений)	0.10	-
307	356079.43	1184507.48	Метод спутниковых геодезических измерений (определений)	0.10	-
308	356079.63	1184503.76	Метод спутниковых геодезических измерений (определений)	0.10	-
309	356080.49	1184501.98	Метод спутниковых геодезических измерений (определений)	0.10	-
310	356082.27	1184501.30	Метод спутниковых геодезических измерений (определений)	0.10	-
311	356082.16	1184504.93	Метод спутниковых геодезических измерений (определений)	0.10	-
312	356089.17	1184505.14	Метод спутниковых геодезических измерений (определений)	0.10	-

2. Сведения о характерных точках границ объекта					
Обозначение характерных точек границ	Координаты, м		Метод определения координат характерной точки	Средняя квадратическая погрешность положения характерной точки (Mt), м	Описание обозначения точки на местности (при наличии)
	X	Y			
1	2	3	4	5	6
313	356089.46	1184506.16	Метод спутниковых геодезических измерений (определений)	0.10	-
314	356090.15	1184506.33	Метод спутниковых геодезических измерений (определений)	0.10	-
315	356090.46	1184505.50	Метод спутниковых геодезических измерений (определений)	0.10	-
316	356091.59	1184464.67	Метод спутниковых геодезических измерений (определений)	0.10	-
317	356090.32	1184463.16	Метод спутниковых геодезических измерений (определений)	0.10	-
318	356089.74	1184461.27	Метод спутниковых геодезических измерений (определений)	0.10	-
319	356089.96	1184449.39	Метод спутниковых геодезических измерений (определений)	0.10	-
320	356087.17	1184449.16	Метод спутниковых геодезических измерений (определений)	0.10	-
321	356087.70	1184439.28	Метод спутниковых геодезических измерений (определений)	0.10	-
322	356090.23	1184439.39	Метод спутниковых геодезических измерений (определений)	0.10	-
323	356090.89	1184420.92	Метод спутниковых геодезических измерений (определений)	0.10	-
324	356092.64	1184414.12	Метод спутниковых геодезических измерений (определений)	0.10	-
325	356093.33	1184401.93	Метод спутниковых геодезических измерений (определений)	0.10	-



2. Сведения о характерных точках границ объекта					
Обозначение характерных точек границ	Координаты, м		Метод определения координат характерной точки	Средняя квадратическая погрешность положения характерной точки (Mt), м	Описание обозначения точки на местности (при наличии)
	X	Y			
1	2	3	4	5	6
326	356067.49	1184400.43	Метод спутниковых геодезических измерений (определений)	0.10	-
327	356067.86	1184395.40	Метод спутниковых геодезических измерений (определений)	0.10	-
328	356068.26	1184394.15	Метод спутниковых геодезических измерений (определений)	0.10	-
329	356061.71	1184393.74	Метод спутниковых геодезических измерений (определений)	0.10	-
330	356038.01	1184395.67	Метод спутниковых геодезических измерений (определений)	0.10	-
331	356041.18	1184456.44	Метод спутниковых геодезических измерений (определений)	0.10	-
332	356045.36	1184512.26	Метод спутниковых геодезических измерений (определений)	0.10	-
333	356045.58	1184521.51	Метод спутниковых геодезических измерений (определений)	0.10	-
334	356047.59	1184522.99	Метод спутниковых геодезических измерений (определений)	0.10	-
302	356073.72	1184529.36	Метод спутниковых геодезических измерений (определений)	0.10	-
335	354915.33	1184467.71	Метод спутниковых геодезических измерений (определений)	0.10	-
336	354946.52	1184419.78	Метод спутниковых геодезических измерений (определений)	0.10	-
337	354963.42	1184392.40	Метод спутниковых геодезических измерений (определений)	0.10	-

2. Сведения о характерных точках границ объекта					
Обозначение характерных точек границ	Координаты, м		Метод определения координат характерной точки	Средняя квадратическая погрешность положения характерной точки (Mt), м	Описание обозначения точки на местности (при наличии)
	X	Y			
1	2	3	4	5	6
338	354969.70	1184383.57	Метод спутниковых геодезических измерений (определений)	0.10	-
339	354979.82	1184366.07	Метод спутниковых геодезических измерений (определений)	0.10	-
340	355000.57	1184333.92	Метод спутниковых геодезических измерений (определений)	0.10	-
341	355013.50	1184310.35	Метод спутниковых геодезических измерений (определений)	0.10	-
342	354998.16	1184304.68	Метод спутниковых геодезических измерений (определений)	0.10	-
343	354953.41	1184298.87	Метод спутниковых геодезических измерений (определений)	0.10	-
344	354937.88	1184297.81	Метод спутниковых геодезических измерений (определений)	0.10	-
345	354937.41	1184304.36	Метод спутниковых геодезических измерений (определений)	0.10	-
346	354935.35	1184304.20	Метод спутниковых геодезических измерений (определений)	0.10	-
347	354935.52	1184302.12	Метод спутниковых геодезических измерений (определений)	0.10	-
348	354927.73	1184301.51	Метод спутниковых геодезических измерений (определений)	0.10	-
349	354927.91	1184297.04	Метод спутниковых геодезических измерений (определений)	0.10	-
350	354885.11	1184293.75	Метод спутниковых геодезических измерений (определений)	0.10	-

2. Сведения о характерных точках границ объекта					
Обозначение характерных точек границ	Координаты, м		Метод определения координат характерной точки	Средняя квадратическая погрешность положения характерной точки (Mt), м	Описание обозначения точки на местности (при наличии)
	X	Y			
1	2	3	4	5	6
351	354883.83	1184303.14	Метод спутниковых геодезических измерений (определений)	0.10	-
352	354881.54	1184302.81	Метод спутниковых геодезических измерений (определений)	0.10	-
353	354880.63	1184301.74	Метод спутниковых геодезических измерений (определений)	0.10	-
354	354878.07	1184301.42	Метод спутниковых геодезических измерений (определений)	0.10	-
355	354877.13	1184302.41	Метод спутниковых геодезических измерений (определений)	0.10	-
356	354876.64	1184305.80	Метод спутниковых геодезических измерений (определений)	0.10	-
357	354875.74	1184305.27	Метод спутниковых геодезических измерений (определений)	0.10	-
358	354874.54	1184303.69	Метод спутниковых геодезических измерений (определений)	0.10	-
359	354874.05	1184301.77	Метод спутниковых геодезических измерений (определений)	0.10	-
360	354875.11	1184293.05	Метод спутниковых геодезических измерений (определений)	0.10	-
361	354856.00	1184291.77	Метод спутниковых геодезических измерений (определений)	0.10	-
362	354854.19	1184290.95	Метод спутниковых геодезических измерений (определений)	0.10	-
363	354852.84	1184289.50	Метод спутниковых геодезических измерений (определений)	0.10	-

2. Сведения о характерных точках границ объекта					
Обозначение характерных точек границ	Координаты, м		Метод определения координат характерной точки	Средняя квадратическая погрешность положения характерной точки (Mt), м	Описание обозначения точки на местности (при наличии)
	X	Y			
1	2	3	4	5	6
364	354852.16	1184287.64	Метод спутниковых геодезических измерений (определений)	0.10	-
365	354852.65	1184276.83	Метод спутниковых геодезических измерений (определений)	0.10	-
366	354811.38	1184273.24	Метод спутниковых геодезических измерений (определений)	0.10	-
367	354798.47	1184272.45	Метод спутниковых геодезических измерений (определений)	0.10	-
368	354793.07	1184298.89	Метод спутниковых геодезических измерений (определений)	0.10	-
369	354778.94	1184323.60	Метод спутниковых геодезических измерений (определений)	0.10	-
370	354769.35	1184362.00	Метод спутниковых геодезических измерений (определений)	0.10	-
371	354771.43	1184376.83	Метод спутниковых геодезических измерений (определений)	0.10	-
372	354768.95	1184390.43	Метод спутниковых геодезических измерений (определений)	0.10	-
373	354799.24	1184403.73	Метод спутниковых геодезических измерений (определений)	0.10	-
374	354803.43	1184353.61	Метод спутниковых геодезических измерений (определений)	0.10	-
375	354803.74	1184352.75	Метод спутниковых геодезических измерений (определений)	0.10	-
376	354796.70	1184352.39	Метод спутниковых геодезических измерений (определений)	0.10	-

2. Сведения о характерных точках границ объекта					
Обозначение характерных точек границ	Координаты, м		Метод определения координат характерной точки	Средняя квадратическая погрешность положения характерной точки (Mt), м	Описание обозначения точки на местности (при наличии)
	X	Y			
1	2	3	4	5	6
377	354797.25	1184348.56	Метод спутниковых геодезических измерений (определений)	0.10	-
378	354795.61	1184348.35	Метод спутниковых геодезических измерений (определений)	0.10	-
379	354795.86	1184345.96	Метод спутниковых геодезических измерений (определений)	0.10	-
380	354794.26	1184345.69	Метод спутниковых геодезических измерений (определений)	0.10	-
381	354794.66	1184342.41	Метод спутниковых геодезических измерений (определений)	0.10	-
382	354831.81	1184343.97	Метод спутниковых геодезических измерений (определений)	0.10	-
383	354831.06	1184349.38	Метод спутниковых геодезических измерений (определений)	0.10	-
384	354836.45	1184350.05	Метод спутниковых геодезических измерений (определений)	0.10	-
385	354836.26	1184351.57	Метод спутниковых геодезических измерений (определений)	0.10	-
386	354844.93	1184352.71	Метод спутниковых геодезических измерений (определений)	0.10	-
387	354844.25	1184358.09	Метод спутниковых геодезических измерений (определений)	0.10	-
388	354843.30	1184359.83	Метод спутниковых геодезических измерений (определений)	0.10	-
389	354841.75	1184361.06	Метод спутниковых геодезических измерений (определений)	0.10	-

2. Сведения о характерных точках границ объекта					
Обозначение характерных точек границ	Координаты, м		Метод определения координат характерной точки	Средняя квадратическая погрешность положения характерной точки (Mt), м	Описание обозначения точки на местности (при наличии)
	X	Y			
1	2	3	4	5	6
390	354839.84	1184361.60	Метод спутниковых геодезических измерений (определений)	0.10	-
391	354812.86	1184360.12	Метод спутниковых геодезических измерений (определений)	0.10	-
392	354809.65	1184399.15	Метод спутниковых геодезических измерений (определений)	0.10	-
393	354819.84	1184400.62	Метод спутниковых геодезических измерений (определений)	0.10	-
394	354817.39	1184414.99	Метод спутниковых геодезических измерений (определений)	0.10	-
395	354846.23	1184428.50	Метод спутниковых геодезических измерений (определений)	0.10	-
396	354888.50	1184453.20	Метод спутниковых геодезических измерений (определений)	0.10	-
397	354897.39	1184438.24	Метод спутниковых геодезических измерений (определений)	0.10	-
398	354906.07	1184442.93	Метод спутниковых геодезических измерений (определений)	0.10	-
399	354897.16	1184458.20	Метод спутниковых геодезических измерений (определений)	0.10	-
400	354909.89	1184465.87	Метод спутниковых геодезических измерений (определений)	0.10	-
335	354915.33	1184467.71	Метод спутниковых геодезических измерений (определений)	0.10	-
401	355765.69	1184491.53	Метод спутниковых геодезических измерений (определений)	0.10	-

2. Сведения о характерных точках границ объекта					
Обозначение характерных точек границ	Координаты, м		Метод определения координат характерной точки	Средняя квадратическая погрешность положения характерной точки (Mt), м	Описание обозначения точки на местности (при наличии)
	X	Y			
1	2	3	4	5	6
402	355801.64	1184490.70	Метод спутниковых геодезических измерений (определений)	0.10	-
403	355801.74	1184481.40	Метод спутниковых геодезических измерений (определений)	0.10	-
404	355807.64	1184481.35	Метод спутниковых геодезических измерений (определений)	0.10	-
405	355807.63	1184479.72	Метод спутниковых геодезических измерений (определений)	0.10	-
406	355811.59	1184479.66	Метод спутниковых геодезических измерений (определений)	0.10	-
407	355811.64	1184490.56	Метод спутниковых геодезических измерений (определений)	0.10	-
408	355816.98	1184490.46	Метод спутниковых геодезических измерений (определений)	0.10	-
409	355822.59	1184470.40	Метод спутниковых геодезических измерений (определений)	0.10	-
410	355828.71	1184427.55	Метод спутниковых геодезических измерений (определений)	0.10	-
411	355829.91	1184427.78	Метод спутниковых геодезических измерений (определений)	0.10	-
412	355830.83	1184421.82	Метод спутниковых геодезических измерений (определений)	0.10	-
413	355822.15	1184420.66	Метод спутниковых геодезических измерений (определений)	0.10	-
414	355823.33	1184417.95	Метод спутниковых геодезических измерений (определений)	0.10	-

2. Сведения о характерных точках границ объекта					
Обозначение характерных точек границ	Координаты, м		Метод определения координат характерной точки	Средняя квадратическая погрешность положения характерной точки (Mt), м	Описание обозначения точки на местности (при наличии)
	X	Y			
1	2	3	4	5	6
415	355824.94	1184416.79	Метод спутниковых геодезических измерений (определений)	0.10	-
416	355826.88	1184416.35	Метод спутниковых геодезических измерений (определений)	0.10	-
417	355840.15	1184418.09	Метод спутниковых геодезических измерений (определений)	0.10	-
418	355839.95	1184419.38	Метод спутниковых геодезических измерений (определений)	0.10	-
419	355843.74	1184419.86	Метод спутниковых геодезических измерений (определений)	0.10	-
420	355842.50	1184428.35	Метод спутниковых геодезических измерений (определений)	0.10	-
421	355838.76	1184427.92	Метод спутниковых геодезических измерений (определений)	0.10	-
422	355833.07	1184467.71	Метод спутниковых геодезических измерений (определений)	0.10	-
423	355844.87	1184470.82	Метод спутниковых геодезических измерений (определений)	0.10	-
424	355846.48	1184471.98	Метод спутниковых геодезических измерений (определений)	0.10	-
425	355847.24	1184472.90	Метод спутниковых геодезических измерений (определений)	0.10	-
426	355846.98	1184474.79	Метод спутниковых геодезических измерений (определений)	0.10	-
427	355842.94	1184474.20	Метод спутниковых геодезических измерений (определений)	0.10	-



2. Сведения о характерных точках границ объекта					
Обозначение характерных точек границ	Координаты, м		Метод определения координат характерной точки	Средняя квадратическая погрешность положения характерной точки (Mt), м	Описание обозначения точки на местности (при наличии)
	X	Y			
1	2	3	4	5	6
428	355842.11	1184480.28	Метод спутниковых геодезических измерений (определений)	0.10	-
429	355830.99	1184477.50	Метод спутниковых геодезических измерений (определений)	0.10	-
430	355827.41	1184490.29	Метод спутниковых геодезических измерений (определений)	0.10	-
431	355852.86	1184490.06	Метод спутниковых геодезических измерений (определений)	0.10	-
432	355855.49	1184491.35	Метод спутниковых геодезических измерений (определений)	0.10	-
433	355860.33	1184457.55	Метод спутниковых геодезических измерений (определений)	0.10	-
434	355860.04	1184455.60	Метод спутниковых геодезических измерений (определений)	0.10	-
435	355860.53	1184453.68	Метод спутниковых геодезических измерений (определений)	0.10	-
436	355862.13	1184451.22	Метод спутниковых геодезических измерений (определений)	0.10	-
437	355863.74	1184450.06	Метод спутниковых геодезических измерений (определений)	0.10	-
438	355865.68	1184449.62	Метод спутниковых геодезических измерений (определений)	0.10	-
439	355867.63	1184449.96	Метод спутниковых геодезических измерений (определений)	0.10	-
440	355869.29	1184451.04	Метод спутниковых геодезических измерений (определений)	0.10	-

2. Сведения о характерных точках границ объекта					
Обозначение характерных точек границ	Координаты, м		Метод определения координат характерной точки	Средняя квадратическая погрешность положения характерной точки (Mt), м	Описание обозначения точки на местности (при наличии)
	X	Y			
1	2	3	4	5	6
441	355870.41	1184452.68	Метод спутниковых геодезических измерений (определений)	0.10	-
442	355870.81	1184454.62	Метод спутниковых геодезических измерений (определений)	0.10	-
443	355889.15	1184329.83	Метод спутниковых геодезических измерений (определений)	0.10	-
444	355882.57	1184303.29	Метод спутниковых геодезических измерений (определений)	0.10	-
445	355871.33	1184279.85	Метод спутниковых геодезических измерений (определений)	0.10	-
446	355856.12	1184251.17	Метод спутниковых геодезических измерений (определений)	0.10	-
447	355846.97	1184221.76	Метод спутниковых геодезических измерений (определений)	0.10	-
448	355843.53	1184198.96	Метод спутниковых геодезических измерений (определений)	0.10	-
449	355846.77	1184188.23	Метод спутниковых геодезических измерений (определений)	0.10	-
450	355814.94	1184184.72	Метод спутниковых геодезических измерений (определений)	0.10	-
451	355813.18	1184183.81	Метод спутниковых геодезических измерений (определений)	0.10	-
452	355811.90	1184182.29	Метод спутниковых геодезических измерений (определений)	0.10	-
453	355811.32	1184180.40	Метод спутниковых геодезических измерений (определений)	0.10	-

2. Сведения о характерных точках границ объекта					
Обозначение характерных точек границ	Координаты, м		Метод определения координат характерной точки	Средняя квадратическая погрешность положения характерной точки (Mt), м	Описание обозначения точки на местности (при наличии)
	X	Y			
1	2	3	4	5	6
454	355811.59	1184177.62	Метод спутниковых геодезических измерений (определений)	0.10	-
455	355813.92	1184178.09	Метод спутниковых геодезических измерений (определений)	0.10	-
456	355820.58	1184178.60	Метод спутниковых геодезических измерений (определений)	0.10	-
457	355820.88	1184175.37	Метод спутниковых геодезических измерений (определений)	0.10	-
458	355849.85	1184178.50	Метод спутниковых геодезических измерений (определений)	0.10	-
459	355857.96	1184152.94	Метод спутниковых геодезических измерений (определений)	0.10	-
460	355816.09	1184151.19	Метод спутниковых геодезических измерений (определений)	0.10	-
461	355816.65	1184143.28	Метод спутниковых геодезических измерений (определений)	0.10	-
462	355812.78	1184142.99	Метод спутниковых геодезических измерений (определений)	0.10	-
463	355813.96	1184141.95	Метод спутниковых геодезических измерений (определений)	0.10	-
464	355815.84	1184141.31	Метод спутниковых геодезических измерений (определений)	0.10	-
465	355860.38	1184143.03	Метод спутниковых геодезических измерений (определений)	0.10	-
466	355863.64	1184127.64	Метод спутниковых геодезических измерений (определений)	0.10	-

2. Сведения о характерных точках границ объекта					
Обозначение характерных точек границ	Координаты, м		Метод определения координат характерной точки	Средняя квадратическая погрешность положения характерной точки (Mt), м	Описание обозначения точки на местности (при наличии)
	X	Y			
1	2	3	4	5	6
467	355837.58	1184124.27	Метод спутниковых геодезических измерений (определений)	0.10	-
468	355835.84	1184125.04	Метод спутниковых геодезических измерений (определений)	0.10	-
469	355833.86	1184125.09	Метод спутниковых геодезических измерений (определений)	0.10	-
470	355832.01	1184124.36	Метод спутниковых геодезических измерений (определений)	0.10	-
471	355830.59	1184122.98	Метод спутниковых геодезических измерений (определений)	0.10	-
472	355829.82	1184121.15	Метод спутниковых геодезических измерений (определений)	0.10	-
473	355829.82	1184119.17	Метод спутниковых геодезических измерений (определений)	0.10	-
474	355830.59	1184117.34	Метод спутниковых геодезических измерений (определений)	0.10	-
475	355834.06	1184114.48	Метод спутниковых геодезических измерений (определений)	0.10	-
476	355836.00	1184114.04	Метод спутниковых геодезических измерений (определений)	0.10	-
477	355864.85	1184117.71	Метод спутниковых геодезических измерений (определений)	0.10	-
478	355865.51	1184106.75	Метод спутниковых геодезических измерений (определений)	0.10	-
479	355844.15	1184105.26	Метод спутниковых геодезических измерений (определений)	0.10	-

2. Сведения о характерных точках границ объекта					
Обозначение характерных точек границ	Координаты, м		Метод определения координат характерной точки	Средняя квадратическая погрешность положения характерной точки (Mt), м	Описание обозначения точки на местности (при наличии)
	X	Y			
1	2	3	4	5	6
480	355842.34	1184104.44	Метод спутниковых геодезических измерений (определений)	0.10	-
481	355841.38	1184103.32	Метод спутниковых геодезических измерений (определений)	0.10	-
482	355847.25	1184104.04	Метод спутниковых геодезических измерений (определений)	0.10	-
483	355848.01	1184097.88	Метод спутниковых геодезических измерений (определений)	0.10	-
484	355848.90	1184097.99	Метод спутниковых геодезических измерений (определений)	0.10	-
485	355849.19	1184095.65	Метод спутниковых геодезических измерений (определений)	0.10	-
486	355865.98	1184096.76	Метод спутниковых геодезических измерений (определений)	0.10	-
487	355867.19	1184088.92	Метод спутниковых геодезических измерений (определений)	0.10	-
488	355866.36	1184088.25	Метод спутниковых геодезических измерений (определений)	0.10	-
489	355848.37	1184088.04	Метод спутниковых геодезических измерений (определений)	0.10	-
490	355830.22	1184086.22	Метод спутниковых геодезических измерений (определений)	0.10	-
491	355829.80	1184090.19	Метод спутниковых геодезических измерений (определений)	0.10	-
492	355828.85	1184091.93	Метод спутниковых геодезических измерений (определений)	0.10	-

2. Сведения о характерных точках границ объекта					
Обозначение характерных точек границ	Координаты, м		Метод определения координат характерной точки	Средняя квадратическая погрешность положения характерной точки (Mt), м	Описание обозначения точки на местности (при наличии)
	X	Y			
1	2	3	4	5	6
493	355826.25	1184093.46	Метод спутниковых геодезических измерений (определений)	0.10	-
494	355826.68	1184089.05	Метод спутниковых геодезических измерений (определений)	0.10	-
495	355822.84	1184088.50	Метод спутниковых геодезических измерений (определений)	0.10	-
496	355821.87	1184087.73	Метод спутниковых геодезических измерений (определений)	0.10	-
497	355820.11	1184087.57	Метод спутниковых геодезических измерений (определений)	0.10	-
498	355820.27	1184085.22	Метод спутниковых геодезических измерений (определений)	0.10	-
499	355797.38	1184082.95	Метод спутниковых геодезических измерений (определений)	0.10	-
500	355794.39	1184101.98	Метод спутниковых геодезических измерений (определений)	0.10	-
501	355790.40	1184101.42	Метод спутниковых геодезических измерений (определений)	0.10	-
502	355790.13	1184103.37	Метод спутниковых геодезических измерений (определений)	0.10	-
503	355784.83	1184102.62	Метод спутниковых геодезических измерений (определений)	0.10	-
504	355787.47	1184081.63	Метод спутниковых геодезических измерений (определений)	0.10	-
505	355766.51	1184078.23	Метод спутниковых геодезических измерений (определений)	0.10	-

2. Сведения о характерных точках границ объекта					
Обозначение характерных точек границ	Координаты, м		Метод определения координат характерной точки	Средняя квадратическая погрешность положения характерной точки (Mt), м	Описание обозначения точки на местности (при наличии)
	X	Y			
1	2	3	4	5	6
506	355705.62	1184069.66	Метод спутниковых геодезических измерений (определений)	0.10	-
507	355688.16	1184067.60	Метод спутниковых геодезических измерений (определений)	0.10	-
508	355684.94	1184099.29	Метод спутниковых геодезических измерений (определений)	0.10	-
509	355680.53	1184135.60	Метод спутниковых геодезических измерений (определений)	0.10	-
510	355704.79	1184138.51	Метод спутниковых геодезических измерений (определений)	0.10	-
511	355759.82	1184146.08	Метод спутниковых геодезических измерений (определений)	0.10	-
512	355761.54	1184147.07	Метод спутниковых геодезических измерений (определений)	0.10	-
513	355762.74	1184148.65	Метод спутниковых геодезических измерений (определений)	0.10	-
514	355763.28	1184150.70	Метод спутниковых геодезических измерений (определений)	0.10	-
515	355763.08	1184152.68	Метод спутниковых геодезических измерений (определений)	0.10	-
516	355762.13	1184154.42	Метод спутниковых геодезических измерений (определений)	0.10	-
517	355760.58	1184155.65	Метод спутниковых геодезических измерений (определений)	0.10	-
518	355758.67	1184156.19	Метод спутниковых геодезических измерений (определений)	0.10	-

2. Сведения о характерных точках границ объекта					
Обозначение характерных точек границ	Координаты, м		Метод определения координат характерной точки	Средняя квадратическая погрешность положения характерной точки (Mt), м	Описание обозначения точки на местности (при наличии)
	X	Y			
1	2	3	4	5	6
519	355755.89	1184155.59	Метод спутниковых геодезических измерений (определений)	0.10	-
520	355703.12	1184148.38	Метод спутниковых геодезических измерений (определений)	0.10	-
521	355673.60	1184144.79	Метод спутниковых геодезических измерений (определений)	0.10	-
522	355671.84	1184143.88	Метод спутниковых геодезических измерений (определений)	0.10	-
523	355670.56	1184142.36	Метод спутниковых геодезических измерений (определений)	0.10	-
524	355669.98	1184140.47	Метод спутниковых геодезических измерений (определений)	0.10	-
525	355675.05	1184097.78	Метод спутниковых геодезических измерений (определений)	0.10	-
526	355678.24	1184066.23	Метод спутниковых геодезических измерений (определений)	0.10	-
527	355609.74	1184055.71	Метод спутниковых геодезических измерений (определений)	0.10	-
528	355518.13	1184043.38	Метод спутниковых геодезических измерений (определений)	0.10	-
529	355516.56	1184044.50	Метод спутниковых геодезических измерений (определений)	0.10	-
530	355492.75	1184052.86	Метод спутниковых геодезических измерений (определений)	0.10	-
531	355447.27	1184069.56	Метод спутниковых геодезических измерений (определений)	0.10	-



2. Сведения о характерных точках границ объекта					
Обозначение характерных точек границ	Координаты, м		Метод определения координат характерной точки	Средняя квадратическая погрешность положения характерной точки (Mt), м	Описание обозначения точки на местности (при наличии)
	X	Y			
1	2	3	4	5	6
532	355421.34	1184081.51	Метод спутниковых геодезических измерений (определений)	0.10	-
533	355403.24	1184093.84	Метод спутниковых геодезических измерений (определений)	0.10	-
534	355380.69	1184110.27	Метод спутниковых геодезических измерений (определений)	0.10	-
535	355358.55	1184125.76	Метод спутниковых геодезических измерений (определений)	0.10	-
536	355349.69	1184131.24	Метод спутниковых геодезических измерений (определений)	0.10	-
537	355340.35	1184135.74	Метод спутниковых геодезических измерений (определений)	0.10	-
538	355325.44	1184141.18	Метод спутниковых геодезических измерений (определений)	0.10	-
539	355316.09	1184142.94	Метод спутниковых геодезических измерений (определений)	0.10	-
540	355297.25	1184139.61	Метод спутниковых геодезических измерений (определений)	0.10	-
541	355267.25	1184132.73	Метод спутниковых геодезических измерений (определений)	0.10	-
542	355251.62	1184128.57	Метод спутниковых геодезических измерений (определений)	0.10	-
543	355222.87	1184122.07	Метод спутниковых геодезических измерений (определений)	0.10	-
544	355198.94	1184119.94	Метод спутниковых геодезических измерений (определений)	0.10	-

2. Сведения о характерных точках границ объекта					
Обозначение характерных точек границ	Координаты, м		Метод определения координат характерной точки	Средняя квадратическая погрешность положения характерной точки (Mt), м	Описание обозначения точки на местности (при наличии)
	X	Y			
1	2	3	4	5	6
545	355177.08	1184121.26	Метод спутниковых геодезических измерений (определений)	0.10	-
546	355158.97	1184124.31	Метод спутниковых геодезических измерений (определений)	0.10	-
547	355155.44	1184125.22	Метод спутниковых геодезических измерений (определений)	0.10	-
548	355146.10	1184131.07	Метод спутниковых геодезических измерений (определений)	0.10	-
549	355133.40	1184144.18	Метод спутниковых геодезических измерений (определений)	0.10	-
550	355115.69	1184163.45	Метод спутниковых геодезических измерений (определений)	0.10	-
551	355096.82	1184185.68	Метод спутниковых геодезических измерений (определений)	0.10	-
552	355100.49	1184188.24	Метод спутниковых геодезических измерений (определений)	0.10	-
553	355136.17	1184209.93	Метод спутниковых геодезических измерений (определений)	0.10	-
554	355161.11	1184155.32	Метод спутниковых геодезических измерений (определений)	0.10	-
555	355162.53	1184153.94	Метод спутниковых геодезических измерений (определений)	0.10	-
556	355165.33	1184153.23	Метод спутниковых геодезических измерений (определений)	0.10	-
557	355163.62	1184157.67	Метод спутниковых геодезических измерений (определений)	0.10	-

2. Сведения о характерных точках границ объекта					
Обозначение характерных точек границ	Координаты, м		Метод определения координат характерной точки	Средняя квадратическая погрешность положения характерной точки (Mt), м	Описание обозначения точки на местности (при наличии)
	X	Y			
1	2	3	4	5	6
558	355169.82	1184159.99	Метод спутниковых геодезических измерений (определений)	0.10	-
559	355142.96	1184219.17	Метод спутниковых геодезических измерений (определений)	0.10	-
560	355139.45	1184227.75	Метод спутниковых геодезических измерений (определений)	0.10	-
561	355136.84	1184227.07	Метод спутниковых геодезических измерений (определений)	0.10	-
562	355136.63	1184227.85	Метод спутниковых геодезических измерений (определений)	0.10	-
563	355134.40	1184227.24	Метод спутниковых геодезических измерений (определений)	0.10	-
564	355135.68	1184222.66	Метод спутниковых геодезических измерений (определений)	0.10	-
565	355131.29	1184221.45	Метод спутниковых геодезических измерений (определений)	0.10	-
566	355132.17	1184219.20	Метод спутниковых геодезических измерений (определений)	0.10	-
567	355094.70	1184196.40	Метод спутниковых геодезических измерений (определений)	0.10	-
568	355091.80	1184194.37	Метод спутниковых геодезических измерений (определений)	0.10	-
569	355091.80	1184196.32	Метод спутниковых геодезических измерений (определений)	0.10	-
570	355091.03	1184198.15	Метод спутниковых геодезических измерений (определений)	0.10	-

2. Сведения о характерных точках границ объекта					
Обозначение характерных точек границ	Координаты, м		Метод определения координат характерной точки	Средняя квадратическая погрешность положения характерной точки (Mt), м	Описание обозначения точки на местности (при наличии)
	X	Y			
1	2	3	4	5	6
571	355089.61	1184199.53	Метод спутниковых геодезических измерений (определений)	0.10	-
572	355087.76	1184200.26	Метод спутниковых геодезических измерений (определений)	0.10	-
573	355085.98	1184200.25	Метод спутниковых геодезических измерений (определений)	0.10	-
574	355081.19	1184207.23	Метод спутниковых геодезических измерений (определений)	0.10	-
575	355072.37	1184221.54	Метод спутниковых геодезических измерений (определений)	0.10	-
576	355089.30	1184231.11	Метод спутниковых геодезических измерений (определений)	0.10	-
577	355092.32	1184226.18	Метод спутниковых геодезических измерений (определений)	0.10	-
578	355093.17	1184226.67	Метод спутниковых геодезических измерений (определений)	0.10	-
579	355092.45	1184227.93	Метод спутниковых геодезических измерений (определений)	0.10	-
580	355095.14	1184229.51	Метод спутниковых геодезических измерений (определений)	0.10	-
581	355096.06	1184227.87	Метод спутниковых геодезических измерений (определений)	0.10	-
582	355101.10	1184230.72	Метод спутниковых геодезических измерений (определений)	0.10	-
583	355095.23	1184240.60	Метод спутниковых геодезических измерений (определений)	0.10	-

2. Сведения о характерных точках границ объекта					
Обозначение характерных точек границ	Координаты, м		Метод определения координат характерной точки	Средняя квадратическая погрешность положения характерной точки (Mt), м	Описание обозначения точки на местности (при наличии)
	X	Y			
1	2	3	4	5	6
584	355093.68	1184241.83	Метод спутниковых геодезических измерений (определений)	0.10	-
585	355091.42	1184242.49	Метод спутниковых геодезических измерений (определений)	0.10	-
586	355089.44	1184242.44	Метод спутниковых геодезических измерений (определений)	0.10	-
587	355067.10	1184230.06	Метод спутниковых геодезических измерений (определений)	0.10	-
588	355053.06	1184252.25	Метод спутниковых геодезических измерений (определений)	0.10	-
589	355041.93	1184274.28	Метод спутниковых геодезических измерений (определений)	0.10	-
590	355050.82	1184277.26	Метод спутниковых геодезических измерений (определений)	0.10	-
591	355053.66	1184271.22	Метод спутниковых геодезических измерений (определений)	0.10	-
592	355055.57	1184272.12	Метод спутниковых геодезических измерений (определений)	0.10	-
593	355054.86	1184273.62	Метод спутниковых геодезических измерений (определений)	0.10	-
594	355061.04	1184276.70	Метод спутниковых геодезических измерений (определений)	0.10	-
595	355060.71	1184277.47	Метод спутниковых геодезических измерений (определений)	0.10	-
596	355061.58	1184277.87	Метод спутниковых геодезических измерений (определений)	0.10	-

2. Сведения о характерных точках границ объекта					
Обозначение характерных точек границ	Координаты, м		Метод определения координат характерной точки	Средняя квадратическая погрешность положения характерной точки (Mt), м	Описание обозначения точки на местности (при наличии)
	X	Y			
1	2	3	4	5	6
597	355060.37	1184280.47	Метод спутниковых геодезических измерений (определений)	0.10	-
598	355121.23	1184301.05	Метод спутниковых геодезических измерений (определений)	0.10	-
599	355122.72	1184302.36	Метод спутниковых геодезических измерений (определений)	0.10	-
600	355144.73	1184357.46	Метод спутниковых геодезических измерений (определений)	0.10	-
601	355163.56	1184366.95	Метод спутниковых геодезических измерений (определений)	0.10	-
602	355169.31	1184356.86	Метод спутниковых геодезических измерений (определений)	0.10	-
603	355171.61	1184355.41	Метод спутниковых геодезических измерений (определений)	0.10	-
604	355170.52	1184359.20	Метод спутниковых геодезических измерений (определений)	0.10	-
605	355177.90	1184361.43	Метод спутниковых геодезических измерений (определений)	0.10	-
606	355172.54	1184371.38	Метод спутниковых геодезических измерений (определений)	0.10	-
607	355186.06	1184376.14	Метод спутниковых геодезических измерений (определений)	0.10	-
608	355190.01	1184366.37	Метод спутниковых геодезических измерений (определений)	0.10	-
609	355199.19	1184369.99	Метод спутниковых геодезических измерений (определений)	0.10	-

2. Сведения о характерных точках границ объекта					
Обозначение характерных точек границ	Координаты, м		Метод определения координат характерной точки	Средняя квадратическая погрешность положения характерной точки (Mt), м	Описание обозначения точки на местности (при наличии)
	X	Y			
1	2	3	4	5	6
610	355196.53	1184376.82	Метод спутниковых геодезических измерений (определений)	0.10	-
611	355199.84	1184381.45	Метод спутниковых геодезических измерений (определений)	0.10	-
612	355209.81	1184384.73	Метод спутниковых геодезических измерений (определений)	0.10	-
613	355211.44	1184383.82	Метод спутниковых геодезических измерений (определений)	0.10	-
614	355213.40	1184383.57	Метод спутниковых геодезических измерений (определений)	0.10	-
615	355215.31	1184384.11	Метод спутниковых геодезических измерений (определений)	0.10	-
616	355216.86	1184385.34	Метод спутниковых геодезических измерений (определений)	0.10	-
617	355217.76	1184386.94	Метод спутниковых геодезических измерений (определений)	0.10	-
618	355218.78	1184387.15	Метод спутниковых геодезических измерений (определений)	0.10	-
619	355218.21	1184368.23	Метод спутниковых геодезических измерений (определений)	0.10	-
620	355227.47	1184370.09	Метод спутниковых геодезических измерений (определений)	0.10	-
621	355228.26	1184373.84	Метод спутниковых геодезических измерений (определений)	0.10	-
622	355236.43	1184334.78	Метод спутниковых геодезических измерений (определений)	0.10	-

2. Сведения о характерных точках границ объекта					
Обозначение характерных точек границ	Координаты, м		Метод определения координат характерной точки	Средняя квадратическая погрешность положения характерной точки (Mt), м	Описание обозначения точки на местности (при наличии)
	X	Y			
1	2	3	4	5	6
623	355237.93	1184333.84	Метод спутниковых геодезических измерений (определений)	0.10	-
624	355237.36	1184336.09	Метод спутниковых геодезических измерений (определений)	0.10	-
625	355245.78	1184338.24	Метод спутниковых геодезических измерений (определений)	0.10	-
626	355234.89	1184390.64	Метод спутниковых геодезических измерений (определений)	0.10	-
627	355239.58	1184391.66	Метод спутниковых геодезических измерений (определений)	0.10	-
628	355242.09	1184380.96	Метод спутниковых геодезических измерений (определений)	0.10	-
629	355248.52	1184382.49	Метод спутниковых геодезических измерений (определений)	0.10	-
630	355249.53	1184378.05	Метод спутниковых геодезических измерений (определений)	0.10	-
631	355251.57	1184380.47	Метод спутниковых геодезических измерений (определений)	0.10	-
632	355251.87	1184382.43	Метод спутниковых геодезических измерений (определений)	0.10	-
633	355249.37	1184393.74	Метод спутниковых геодезических измерений (определений)	0.10	-
634	355285.18	1184401.75	Метод спутниковых геодезических измерений (определений)	0.10	-
635	355335.05	1184411.53	Метод спутниковых геодезических измерений (определений)	0.10	-



2. Сведения о характерных точках границ объекта					
Обозначение характерных точек границ	Координаты, м		Метод определения координат характерной точки	Средняя квадратическая погрешность положения характерной точки (Mt), м	Описание обозначения точки на местности (при наличии)
	X	Y			
1	2	3	4	5	6
636	355389.65	1184423.95	Метод спутниковых геодезических измерений (определений)	0.10	-
637	355389.65	1184419.01	Метод спутниковых геодезических измерений (определений)	0.10	-
638	355391.31	1184398.54	Метод спутниковых геодезических измерений (определений)	0.10	-
639	355393.41	1184386.11	Метод спутниковых геодезических измерений (определений)	0.10	-
640	355400.94	1184373.06	Метод спутниковых геодезических измерений (определений)	0.10	-
641	355409.50	1184365.95	Метод спутниковых геодезических измерений (определений)	0.10	-
642	355411.38	1184365.31	Метод спутниковых геодезических измерений (определений)	0.10	-
643	355422.06	1184367.05	Метод спутниковых геодезических измерений (определений)	0.10	-
644	355426.03	1184362.98	Метод спутниковых геодезических измерений (определений)	0.10	-
645	355427.84	1184362.16	Метод спутниковых геодезических измерений (определений)	0.10	-
646	355436.42	1184361.91	Метод спутниковых геодезических измерений (определений)	0.10	-
647	355445.68	1184363.97	Метод спутниковых геодезических измерений (определений)	0.10	-
648	355447.34	1184365.05	Метод спутниковых геодезических измерений (определений)	0.10	-

2. Сведения о характерных точках границ объекта					
Обозначение характерных точек границ	Координаты, м		Метод определения координат характерной точки	Средняя квадратическая погрешность положения характерной точки (Mt), м	Описание обозначения точки на местности (при наличии)
	X	Y			
1	2	3	4	5	6
649	355448.46	1184366.69	Метод спутниковых геодезических измерений (определений)	0.10	-
650	355448.86	1184368.63	Метод спутниковых геодезических измерений (определений)	0.10	-
651	355448.21	1184377.65	Метод спутниковых геодезических измерений (определений)	0.10	-
652	355447.35	1184379.43	Метод спутниковых геодезических измерений (определений)	0.10	-
653	355445.86	1184380.74	Метод спутниковых геодезических измерений (определений)	0.10	-
654	355443.19	1184381.25	Метод спутниковых геодезических измерений (определений)	0.10	-
655	355444.36	1184376.70	Метод спутниковых геодезических измерений (определений)	0.10	-
656	355428.28	1184372.62	Метод спутниковых геодезических измерений (определений)	0.10	-
657	355425.95	1184381.65	Метод спутниковых геодезических измерений (определений)	0.10	-
658	355416.01	1184379.12	Метод спутниковых геодезических измерений (определений)	0.10	-
659	355410.45	1184377.70	Метод спутниковых геодезических измерений (определений)	0.10	-
660	355409.25	1184382.39	Метод спутниковых геодезических измерений (определений)	0.10	-
661	355407.61	1184381.36	Метод спутниковых геодезических измерений (определений)	0.10	-

2. Сведения о характерных точках границ объекта					
Обозначение характерных точек границ	Координаты, м		Метод определения координат характерной точки	Средняя квадратическая погрешность положения характерной точки (Mt), м	Описание обозначения точки на местности (при наличии)
	X	Y			
1	2	3	4	5	6
662	355403.56	1184388.49	Метод спутниковых геодезических измерений (определений)	0.10	-
663	355402.64	1184391.14	Метод спутниковых геодезических измерений (определений)	0.10	-
664	355401.18	1184400.15	Метод спутниковых геодезических измерений (определений)	0.10	-
665	355399.62	1184419.77	Метод спутниковых геодезических измерений (определений)	0.10	-
666	355399.67	1184426.25	Метод спутниковых геодезических измерений (определений)	0.10	-
667	355404.68	1184427.42	Метод спутниковых геодезических измерений (определений)	0.10	-
668	355406.17	1184417.40	Метод спутниковых геодезических измерений (определений)	0.10	-
669	355415.87	1184419.27	Метод спутниковых геодезических измерений (определений)	0.10	-
670	355414.46	1184429.72	Метод спутниковых геодезических измерений (определений)	0.10	-
671	355427.74	1184432.84	Метод спутниковых геодезических измерений (определений)	0.10	-
672	355428.46	1184429.94	Метод спутниковых геодезических измерений (определений)	0.10	-
673	355426.47	1184429.26	Метод спутниковых геодезических измерений (определений)	0.10	-
674	355424.98	1184427.95	Метод спутниковых геодезических измерений (определений)	0.10	-

2. Сведения о характерных точках границ объекта					
Обозначение характерных точек границ	Координаты, м		Метод определения координат характерной точки	Средняя квадратическая погрешность положения характерной точки (Mt), м	Описание обозначения точки на местности (при наличии)
	X	Y			
1	2	3	4	5	6
675	355424.12	1184426.17	Метод спутниковых геодезических измерений (определений)	0.10	-
676	355424.02	1184424.18	Метод спутниковых геодезических измерений (определений)	0.10	-
677	355426.34	1184415.49	Метод спутниковых геодезических измерений (определений)	0.10	-
678	355427.54	1184413.91	Метод спутниковых геодезических измерений (определений)	0.10	-
679	355429.26	1184412.92	Метод спутниковых геодезических измерений (определений)	0.10	-
680	355431.43	1184412.73	Метод спутниковых геодезических измерений (определений)	0.10	-
681	355430.24	1184417.74	Метод спутниковых геодезических измерений (определений)	0.10	-
682	355431.69	1184418.06	Метод спутниковых геодезических измерений (определений)	0.10	-
683	355430.73	1184422.45	Метод спутниковых геодезических измерений (определений)	0.10	-
684	355431.34	1184422.59	Метод спутниковых геодезических измерений (определений)	0.10	-
685	355431.98	1184424.03	Метод спутниковых геодезических измерений (определений)	0.10	-
686	355434.06	1184424.49	Метод спутниковых геодезических измерений (определений)	0.10	-
687	355435.31	1184423.47	Метод спутниковых геодезических измерений (определений)	0.10	-

2. Сведения о характерных точках границ объекта					
Обозначение характерных точек границ	Координаты, м		Метод определения координат характерной точки	Средняя квадратическая погрешность положения характерной точки (Mt), м	Описание обозначения точки на местности (при наличии)
	X	Y			
1	2	3	4	5	6
688	355439.02	1184424.23	Метод спутниковых геодезических измерений (определений)	0.10	-
689	355439.48	1184426.96	Метод спутниковых геодезических измерений (определений)	0.10	-
690	355437.50	1184435.03	Метод спутниковых геодезических измерений (определений)	0.10	-
691	355449.41	1184437.59	Метод спутниковых геодезических измерений (определений)	0.10	-
692	355451.64	1184428.65	Метод спутниковых геодезических измерений (определений)	0.10	-
693	355452.87	1184428.93	Метод спутниковых геодезических измерений (определений)	0.10	-
694	355453.19	1184427.49	Метод спутниковых геодезических измерений (определений)	0.10	-
695	355461.66	1184429.34	Метод спутниковых геодезических измерений (определений)	0.10	-
696	355469.61	1184391.89	Метод спутниковых геодезических измерений (определений)	0.10	-
697	355468.23	1184391.57	Метод спутниковых геодезических измерений (определений)	0.10	-
698	355469.47	1184384.80	Метод спутниковых геодезических измерений (определений)	0.10	-
699	355465.27	1184384.02	Метод спутниковых геодезических измерений (определений)	0.10	-
700	355467.74	1184382.04	Метод спутниковых геодезических измерений (определений)	0.10	-

2. Сведения о характерных точках границ объекта					
Обозначение характерных точек границ	Координаты, м		Метод определения координат характерной точки	Средняя квадратическая погрешность положения характерной точки (Mt), м	Описание обозначения точки на местности (при наличии)
	X	Y			
1	2	3	4	5	6
701	355469.70	1184381.79	Метод спутниковых геодезических измерений (определений)	0.10	-
702	355475.44	1184382.70	Метод спутниковых геодезических измерений (определений)	0.10	-
703	355482.49	1184381.15	Метод спутниковых геодезических измерений (определений)	0.10	-
704	355484.44	1184381.49	Метод спутниковых геодезических измерений (определений)	0.10	-
705	355486.10	1184382.57	Метод спутниковых геодезических измерений (определений)	0.10	-
706	355487.43	1184385.26	Метод спутниковых геодезических измерений (определений)	0.10	-
707	355483.15	1184384.26	Метод спутниковых геодезических измерений (определений)	0.10	-
708	355481.50	1184391.53	Метод спутниковых геодезических измерений (определений)	0.10	-
709	355479.84	1184391.94	Метод спутниковых геодезических измерений (определений)	0.10	-
710	355471.91	1184428.51	Метод спутниковых геодезических измерений (определений)	0.10	-
711	355476.86	1184428.82	Метод спутниковых геодезических измерений (определений)	0.10	-
712	355476.06	1184432.49	Метод спутниковых геодезических измерений (определений)	0.10	-
713	355479.15	1184433.17	Метод спутниковых геодезических измерений (определений)	0.10	-

2. Сведения о характерных точках границ объекта					
Обозначение характерных точек границ	Координаты, м		Метод определения координат характерной точки	Средняя квадратическая погрешность положения характерной точки (Mt), м	Описание обозначения точки на местности (при наличии)
	X	Y			
1	2	3	4	5	6
714	355478.91	1184434.26	Метод спутниковых геодезических измерений (определений)	0.10	-
715	355483.07	1184435.17	Метод спутниковых геодезических измерений (определений)	0.10	-
716	355482.79	1184436.92	Метод спутниковых геодезических измерений (определений)	0.10	-
717	355481.30	1184438.23	Метод спутниковых геодезических измерений (определений)	0.10	-
718	355479.42	1184438.87	Метод спутниковых геодезических измерений (определений)	0.10	-
719	355474.50	1184438.67	Метод спутниковых геодезических измерений (определений)	0.10	-
720	355472.26	1184442.33	Метод спутниковых геодезических измерений (определений)	0.10	-
721	355503.77	1184448.44	Метод спутниковых геодезических измерений (определений)	0.10	-
722	355517.88	1184452.43	Метод спутниковых геодезических измерений (определений)	0.10	-
723	355525.86	1184454.34	Метод спутниковых геодезических измерений (определений)	0.10	-
724	355527.23	1184448.70	Метод спутниковых геодезических измерений (определений)	0.10	-
725	355528.35	1184447.06	Метод спутниковых геодезических измерений (определений)	0.10	-
726	355530.01	1184445.98	Метод спутниковых геодезических измерений (определений)	0.10	-

2. Сведения о характерных точках границ объекта					
Обозначение характерных точек границ	Координаты, м		Метод определения координат характерной точки	Средняя квадратическая погрешность положения характерной точки (Mt), м	Описание обозначения точки на местности (при наличии)
	X	Y			
1	2	3	4	5	6
727	355531.75	1184445.67	Метод спутниковых геодезических измерений (определений)	0.10	-
728	355532.25	1184446.45	Метод спутниковых геодезических измерений (определений)	0.10	-
729	355534.05	1184446.84	Метод спутниковых геодезических измерений (определений)	0.10	-
730	355534.60	1184446.35	Метод спутниковых геодезических измерений (определений)	0.10	-
731	355541.49	1184447.86	Метод спутниковых геодезических измерений (определений)	0.10	-
732	355542.02	1184445.00	Метод спутниковых геодезических измерений (определений)	0.10	-
733	355543.18	1184446.64	Метод спутниковых геодезических измерений (определений)	0.10	-
734	355541.83	1184453.75	Метод спутниковых геодезических измерений (определений)	0.10	-
735	355540.71	1184455.39	Метод спутниковых геодезических измерений (определений)	0.10	-
736	355539.05	1184456.47	Метод спутниковых геодезических измерений (определений)	0.10	-
737	355537.67	1184456.79	Метод спутниковых геодезических измерений (определений)	0.10	-
738	355558.47	1184460.66	Метод спутниковых геодезических измерений (определений)	0.10	-
739	355559.95	1184454.27	Метод спутниковых геодезических измерений (определений)	0.10	-



2. Сведения о характерных точках границ объекта					
Обозначение характерных точек границ	Координаты, м		Метод определения координат характерной точки	Средняя квадратическая погрешность положения характерной точки (Mt), м	Описание обозначения точки на местности (при наличии)
	X	Y			
1	2	3	4	5	6
740	355561.07	1184452.63	Метод спутниковых геодезических измерений (определений)	0.10	-
741	355562.73	1184451.55	Метод спутниковых геодезических измерений (определений)	0.10	-
742	355565.52	1184451.33	Метод спутниковых геодезических измерений (определений)	0.10	-
743	355565.16	1184453.00	Метод спутниковых геодезических измерений (определений)	0.10	-
744	355576.01	1184455.34	Метод спутниковых геодезических измерений (определений)	0.10	-
745	355575.04	1184459.40	Метод спутниковых геодезических измерений (определений)	0.10	-
746	355573.92	1184461.04	Метод спутниковых геодезических измерений (определений)	0.10	-
747	355572.26	1184462.12	Метод спутниковых геодезических измерений (определений)	0.10	-
748	355570.31	1184462.46	Метод спутниковых геодезических измерений (определений)	0.10	-
749	355568.38	1184462.14	Метод спутниковых геодезических измерений (определений)	0.10	-
750	355568.31	1184462.48	Метод спутниковых геодезических измерений (определений)	0.10	-
751	355595.04	1184467.27	Метод спутниковых геодезических измерений (определений)	0.10	-
752	355594.91	1184455.60	Метод спутниковых геодезических измерений (определений)	0.10	-

2. Сведения о характерных точках границ объекта					
Обозначение характерных точек границ	Координаты, м		Метод определения координат характерной точки	Средняя квадратическая погрешность положения характерной точки (Mt), м	Описание обозначения точки на местности (при наличии)
	X	Y			
1	2	3	4	5	6
753	355601.23	1184456.57	Метод спутниковых геодезических измерений (определений)	0.10	-
754	355600.66	1184459.50	Метод спутниковых геодезических измерений (определений)	0.10	-
755	355604.41	1184460.03	Метод спутниковых геодезических измерений (определений)	0.10	-
756	355604.89	1184457.05	Метод спутниковых геодезических измерений (определений)	0.10	-
757	355605.07	1184468.96	Метод спутниковых геодезических измерений (определений)	0.10	-
758	355634.15	1184473.87	Метод спутниковых геодезических измерений (определений)	0.10	-
759	355704.04	1184483.95	Метод спутниковых геодезических измерений (определений)	0.10	-
760	355704.27	1184482.22	Метод спутниковых геодезических измерений (определений)	0.10	-
761	355700.91	1184473.60	Метод спутниковых геодезических измерений (определений)	0.10	-
762	355700.91	1184472.66	Метод спутниковых геодезических измерений (определений)	0.10	-
763	355701.88	1184472.80	Метод спутниковых геодезических измерений (определений)	0.10	-
764	355702.81	1184472.16	Метод спутниковых геодезических измерений (определений)	0.10	-
765	355703.69	1184472.29	Метод спутниковых геодезических измерений (определений)	0.10	-

2. Сведения о характерных точках границ объекта					
Обозначение характерных точек границ	Координаты, м		Метод определения координат характерной точки	Средняя квадратическая погрешность положения характерной точки (Mt), м	Описание обозначения точки на местности (при наличии)
	X	Y			
1	2	3	4	5	6
766	355703.53	1184473.70	Метод спутниковых геодезических измерений (определений)	0.10	-
767	355705.61	1184473.98	Метод спутниковых геодезических измерений (определений)	0.10	-
768	355705.79	1184472.60	Метод спутниковых геодезических измерений (определений)	0.10	-
769	355706.91	1184472.76	Метод спутниковых геодезических измерений (определений)	0.10	-
770	355707.63	1184468.05	Метод спутниковых геодезических измерений (определений)	0.10	-
771	355708.74	1184468.55	Метод спутниковых геодезических измерений (определений)	0.10	-
772	355710.09	1184470.00	Метод спутниковых геодезических измерений (определений)	0.10	-
773	355714.31	1184480.60	Метод спутниковых геодезических измерений (определений)	0.10	-
774	355713.93	1184485.40	Метод спутниковых геодезических измерений (определений)	0.10	-
775	355725.71	1184487.25	Метод спутниковых геодезических измерений (определений)	0.10	-
776	355726.57	1184479.57	Метод спутниковых геодезических измерений (определений)	0.10	-
777	355732.63	1184480.36	Метод спутниковых геодезических измерений (определений)	0.10	-
778	355733.25	1184475.59	Метод спутниковых геодезических измерений (определений)	0.10	-

2. Сведения о характерных точках границ объекта					
Обозначение характерных точек границ	Координаты, м		Метод определения координат характерной точки	Средняя квадратическая погрешность положения характерной точки (Mt), м	Описание обозначения точки на местности (при наличии)
	X	Y			
1	2	3	4	5	6
779	355734.75	1184476.46	Метод спутниковых геодезических измерений (определений)	0.10	-
780	355735.95	1184478.04	Метод спутниковых геодезических измерений (определений)	0.10	-
781	355736.44	1184479.96	Метод спутниковых геодезических измерений (определений)	0.10	-
782	355735.93	1184484.78	Метод спутниковых геодезических измерений (определений)	0.10	-
783	355740.83	1184489.56	Метод спутниковых геодезических измерений (определений)	0.10	-
784	355755.61	1184491.15	Метод спутниковых геодезических измерений (определений)	0.10	-
785	355757.33	1184481.39	Метод спутниковых геодезических измерений (определений)	0.10	-
786	355767.29	1184481.70	Метод спутниковых геодезических измерений (определений)	0.10	-
401	355765.69	1184491.53	Метод спутниковых геодезических измерений (определений)	0.10	-
787	354933.86	1184487.33	Метод спутниковых геодезических измерений (определений)	0.10	-
788	354935.14	1184485.99	Метод спутниковых геодезических измерений (определений)	0.10	-
789	354936.95	1184485.17	Метод спутниковых геодезических измерений (определений)	0.10	-
790	354938.93	1184485.12	Метод спутниковых геодезических измерений (определений)	0.10	-

2. Сведения о характерных точках границ объекта					
Обозначение характерных точек границ	Координаты, м		Метод определения координат характерной точки	Средняя квадратическая погрешность положения характерной точки (Mt), м	Описание обозначения точки на местности (при наличии)
	X	Y			
1	2	3	4	5	6
791	354948.15	1184486.57	Метод спутниковых геодезических измерений (определений)	0.10	-
792	354948.93	1184482.35	Метод спутниковых геодезических измерений (определений)	0.10	-
793	354946.46	1184482.48	Метод спутниковых геодезических измерений (определений)	0.10	-
794	354935.75	1184481.66	Метод спутниковых геодезических измерений (определений)	0.10	-
795	354920.64	1184479.27	Метод спутниковых геодезических измерений (определений)	0.10	-
796	354932.34	1184485.29	Метод спутниковых геодезических измерений (определений)	0.10	-
787	354933.86	1184487.33	Метод спутниковых геодезических измерений (определений)	0.10	-
797	356035.51	1184518.77	Метод спутниковых геодезических измерений (определений)	0.10	-
798	356035.36	1184512.37	Метод спутниковых геодезических измерений (определений)	0.10	-
799	356031.28	1184458.09	Метод спутниковых геодезических измерений (определений)	0.10	-
800	356029.51	1184457.38	Метод спутниковых геодезических измерений (определений)	0.10	-
801	356021.02	1184449.51	Метод спутниковых геодезических измерений (определений)	0.10	-
802	356021.85	1184449.62	Метод спутниковых геодезических измерений (определений)	0.10	-

2. Сведения о характерных точках границ объекта					
Обозначение характерных точек границ	Координаты, м		Метод определения координат характерной точки	Средняя квадратическая погрешность положения характерной точки (Mt), м	Описание обозначения точки на местности (при наличии)
	X	Y			
1	2	3	4	5	6
803	356023.13	1184441.65	Метод спутниковых геодезических измерений (определений)	0.10	-
804	356024.74	1184441.03	Метод спутниковых геодезических измерений (определений)	0.10	-
805	356030.56	1184444.81	Метод спутниковых геодезических измерений (определений)	0.10	-
806	356027.96	1184394.94	Метод спутниковых геодезических измерений (определений)	0.10	-
807	355999.29	1184387.63	Метод спутниковых геодезических измерений (определений)	0.10	-
808	355986.11	1184386.46	Метод спутниковых геодезических измерений (определений)	0.10	-
809	355979.49	1184386.72	Метод спутниковых геодезических измерений (определений)	0.10	-
810	355979.41	1184397.04	Метод спутниковых геодезических измерений (определений)	0.10	-
811	355975.42	1184396.98	Метод спутниковых геодезических измерений (определений)	0.10	-
812	355975.41	1184397.56	Метод спутниковых геодезических измерений (определений)	0.10	-
813	355971.44	1184397.48	Метод спутниковых геодезических измерений (определений)	0.10	-
814	355971.50	1184393.94	Метод спутниковых геодезических измерений (определений)	0.10	-
815	355969.52	1184393.87	Метод спутниковых геодезических измерений (определений)	0.10	-

2. Сведения о характерных точках границ объекта					
Обозначение характерных точек границ	Координаты, м		Метод определения координат характерной точки	Средняя квадратическая погрешность положения характерной точки (Mt), м	Описание обозначения точки на местности (при наличии)
	X	Y			
1	2	3	4	5	6
816	355969.49	1184388.64	Метод спутниковых геодезических измерений (определений)	0.10	-
817	355968.72	1184388.87	Метод спутниковых геодезических измерений (определений)	0.10	-
818	355965.12	1184393.31	Метод спутниковых геодезических измерений (определений)	0.10	-
819	355953.77	1184412.08	Метод спутниковых геодезических измерений (определений)	0.10	-
820	355948.99	1184430.89	Метод спутниковых геодезических измерений (определений)	0.10	-
821	355946.74	1184444.67	Метод спутниковых геодезических измерений (определений)	0.10	-
822	355945.71	1184446.36	Метод спутниковых геодезических измерений (определений)	0.10	-
823	355944.10	1184447.52	Метод спутниковых геодезических измерений (определений)	0.10	-
824	355940.23	1184448.66	Метод спутниковых геодезических измерений (определений)	0.10	-
825	355940.68	1184445.50	Метод спутниковых геодезических измерений (определений)	0.10	-
826	355915.76	1184442.02	Метод спутниковых геодезических измерений (определений)	0.10	-
827	355913.86	1184441.70	Метод спутниковых геодезических измерений (определений)	0.10	-
828	355914.61	1184439.25	Метод спутниковых геодезических измерений (определений)	0.10	-

2. Сведения о характерных точках границ объекта					
Обозначение характерных точек границ	Координаты, м		Метод определения координат характерной точки	Средняя квадратическая погрешность положения характерной точки (Mt), м	Описание обозначения точки на местности (при наличии)
	X	Y			
1	2	3	4	5	6
829	355915.89	1184437.73	Метод спутниковых геодезических измерений (определений)	0.10	-
830	355917.65	1184436.82	Метод спутниковых геодезических измерений (определений)	0.10	-
831	355919.63	1184436.67	Метод спутниковых геодезических измерений (определений)	0.10	-
832	355936.59	1184439.18	Метод спутниковых геодезических измерений (определений)	0.10	-
833	355937.61	1184438.92	Метод спутниковых геодезических измерений (определений)	0.10	-
834	355939.29	1184428.47	Метод спутниковых геодезических измерений (определений)	0.10	-
835	355943.75	1184410.90	Метод спутниковых геодезических измерений (определений)	0.10	-
836	355937.78	1184406.32	Метод спутниковых геодезических измерений (определений)	0.10	-
837	355889.07	1184399.80	Метод спутниковых геодезических измерений (определений)	0.10	-
838	355875.62	1184492.61	Метод спутниковых геодезических измерений (определений)	0.10	-
839	355957.69	1184505.39	Метод спутниковых геодезических измерений (определений)	0.10	-
840	355983.04	1184508.96	Метод спутниковых геодезических измерений (определений)	0.10	-
841	355983.40	1184501.62	Метод спутниковых геодезических измерений (определений)	0.10	-



2. Сведения о характерных точках границ объекта					
Обозначение характерных точек границ	Координаты, м		Метод определения координат характерной точки	Средняя квадратическая погрешность положения характерной точки (Mt), м	Описание обозначения точки на местности (при наличии)
	X	Y			
1	2	3	4	5	6
842	355987.60	1184501.82	Метод спутниковых геодезических измерений (определений)	0.10	-
843	355987.71	1184499.25	Метод спутниковых геодезических измерений (определений)	0.10	-
844	355988.01	1184499.26	Метод спутниковых геодезических измерений (определений)	0.10	-
845	355988.31	1184491.89	Метод спутниковых геодезических измерений (определений)	0.10	-
846	355989.75	1184491.95	Метод спутниковых геодезических измерений (определений)	0.10	-
847	355991.56	1184492.77	Метод спутниковых геодезических измерений (определений)	0.10	-
848	355992.91	1184494.22	Метод спутниковых геодезических измерений (определений)	0.10	-
849	355993.59	1184496.08	Метод спутниковых геодезических измерений (определений)	0.10	-
850	355992.97	1184510.58	Метод спутниковых геодезических измерений (определений)	0.10	-
851	356028.30	1184516.82	Метод спутниковых геодезических измерений (определений)	0.10	-
797	356035.51	1184518.77	Метод спутниковых геодезических измерений (определений)	0.10	-
852	354829.15	1184586.17	Метод спутниковых геодезических измерений (определений)	0.10	-
853	354837.21	1184574.43	Метод спутниковых геодезических измерений (определений)	0.10	-

2. Сведения о характерных точках границ объекта					
Обозначение характерных точек границ	Координаты, м		Метод определения координат характерной точки	Средняя квадратическая погрешность положения характерной точки (Mt), м	Описание обозначения точки на местности (при наличии)
	X	Y			
1	2	3	4	5	6
854	354824.32	1184565.65	Метод спутниковых геодезических измерений (определений)	0.10	-
855	354825.12	1184564.79	Метод спутниковых геодезических измерений (определений)	0.10	-
856	354827.48	1184561.08	Метод спутниковых геодезических измерений (определений)	0.10	-
857	354828.67	1184561.85	Метод спутниковых геодезических измерений (определений)	0.10	-
858	354830.47	1184559.07	Метод спутниковых геодезических измерений (определений)	0.10	-
859	354829.35	1184558.27	Метод спутниковых геодезических измерений (определений)	0.10	-
860	354829.72	1184557.62	Метод спутниковых геодезических измерений (определений)	0.10	-
861	354842.82	1184566.15	Метод спутниковых геодезических измерений (определений)	0.10	-
862	354857.18	1184545.36	Метод спутниковых геодезических измерений (определений)	0.10	-
863	354880.43	1184512.42	Метод спутниковых геодезических измерений (определений)	0.10	-
864	354867.25	1184504.03	Метод спутниковых геодезических измерений (определений)	0.10	-
865	354872.59	1184495.74	Метод спутниковых геодезических измерений (определений)	0.10	-
866	354886.22	1184504.25	Метод спутниковых геодезических измерений (определений)	0.10	-

2. Сведения о характерных точках границ объекта					
Обозначение характерных точек границ	Координаты, м		Метод определения координат характерной точки	Средняя квадратическая погрешность положения характерной точки (Mt), м	Описание обозначения точки на местности (при наличии)
	X	Y			
1	2	3	4	5	6
867	354903.25	1184480.34	Метод спутниковых геодезических измерений (определений)	0.10	-
868	354899.77	1184476.08	Метод спутниковых геодезических измерений (определений)	0.10	-
869	354900.74	1184474.43	Метод спутниковых геодезических измерений (определений)	0.10	-
870	354893.57	1184470.17	Метод спутниковых геодезических измерений (определений)	0.10	-
871	354893.70	1184469.94	Метод спутниковых геодезических измерений (определений)	0.10	-
872	354874.84	1184459.03	Метод спутниковых геодезических измерений (определений)	0.10	-
873	354842.04	1184441.43	Метод спутниковых геодезических измерений (определений)	0.10	-
874	354841.24	1184440.27	Метод спутниковых геодезических измерений (определений)	0.10	-
875	354832.80	1184437.74	Метод спутниковых геодезических измерений (определений)	0.10	-
876	354803.86	1184426.00	Метод спутниковых геодезических измерений (определений)	0.10	-
877	354802.44	1184424.62	Метод спутниковых геодезических измерений (определений)	0.10	-
878	354801.67	1184422.79	Метод спутниковых геодезических измерений (определений)	0.10	-
879	354801.67	1184420.81	Метод спутниковых геодезических измерений (определений)	0.10	-

2. Сведения о характерных точках границ объекта					
Обозначение характерных точек границ	Координаты, м		Метод определения координат характерной точки	Средняя квадратическая погрешность положения характерной точки (Mt), м	Описание обозначения точки на местности (при наличии)
	X	Y			
1	2	3	4	5	6
880	354802.24	1184419.29	Метод спутниковых геодезических измерений (определений)	0.10	-
881	354770.05	1184405.18	Метод спутниковых геодезических измерений (определений)	0.10	-
882	354769.19	1184406.91	Метод спутниковых геодезических измерений (определений)	0.10	-
883	354767.70	1184408.22	Метод спутниковых геодезических измерений (определений)	0.10	-
884	354766.01	1184408.83	Метод спутниковых геодезических измерений (определений)	0.10	-
885	354753.45	1184498.51	Метод спутниковых геодезических измерений (определений)	0.10	-
886	354750.92	1184510.87	Метод спутниковых геодезических измерений (определений)	0.10	-
887	354747.94	1184535.27	Метод спутниковых геодезических измерений (определений)	0.10	-
888	354757.16	1184538.99	Метод спутниковых геодезических измерений (определений)	0.10	-
889	354757.75	1184536.80	Метод спутниковых геодезических измерений (определений)	0.10	-
890	354763.96	1184537.53	Метод спутниковых геодезических измерений (определений)	0.10	-
891	354764.48	1184533.64	Метод спутниковых геодезических измерений (определений)	0.10	-
892	354766.14	1184533.84	Метод спутниковых геодезических измерений (определений)	0.10	-

2. Сведения о характерных точках границ объекта					
Обозначение характерных точек границ	Координаты, м		Метод определения координат характерной точки	Средняя квадратическая погрешность положения характерной точки (Mt), м	Описание обозначения точки на местности (при наличии)
	X	Y			
1	2	3	4	5	6
893	354766.52	1184534.15	Метод спутниковых геодезических измерений (определений)	0.10	-
894	354767.47	1184535.89	Метод спутниковых геодезических измерений (определений)	0.10	-
895	354767.67	1184537.87	Метод спутниковых геодезических измерений (определений)	0.10	-
896	354766.37	1184543.47	Метод спутниковых геодезических измерений (определений)	0.10	-
897	354809.00	1184570.66	Метод спутниковых геодезических измерений (определений)	0.10	-
852	354829.15	1184586.17	Метод спутниковых геодезических измерений (определений)	0.10	-
898	355351.19	1184608.21	Метод спутниковых геодезических измерений (определений)	0.10	-
899	355357.53	1184562.15	Метод спутниковых геодезических измерений (определений)	0.10	-
900	355305.91	1184555.42	Метод спутниковых геодезических измерений (определений)	0.10	-
901	355296.46	1184553.91	Метод спутниковых геодезических измерений (определений)	0.10	-
902	355289.38	1184600.66	Метод спутниковых геодезических измерений (определений)	0.10	-
903	355299.19	1184600.83	Метод спутниковых геодезических измерений (определений)	0.10	-
898	355351.19	1184608.21	Метод спутниковых геодезических измерений (определений)	0.10	-

2. Сведения о характерных точках границ объекта					
Обозначение характерных точек границ	Координаты, м		Метод определения координат характерной точки	Средняя квадратическая погрешность положения характерной точки (Mt), м	Описание обозначения точки на местности (при наличии)
	X	Y			
1	2	3	4	5	6
904	355586.45	1184581.59	Метод спутниковых геодезических измерений (определений)	0.10	-
905	355587.31	1184581.38	Метод спутниковых геодезических измерений (определений)	0.10	-
906	355589.90	1184568.84	Метод спутниковых геодезических измерений (определений)	0.10	-
907	355589.10	1184568.52	Метод спутниковых геодезических измерений (определений)	0.10	-
908	355589.39	1184565.90	Метод спутниковых геодезических измерений (определений)	0.10	-
909	355590.67	1184565.07	Метод спутниковых геодезических измерений (определений)	0.10	-
910	355590.92	1184562.93	Метод спутниковых геодезических измерений (определений)	0.10	-
911	355589.88	1184561.98	Метод спутниковых геодезических измерений (определений)	0.10	-
912	355591.12	1184561.31	Метод спутниковых геодезических измерений (определений)	0.10	-
913	355591.40	1184559.18	Метод спутниковых геодезических измерений (определений)	0.10	-
914	355591.28	1184559.01	Метод спутниковых геодезических измерений (определений)	0.10	-
915	355591.94	1184559.01	Метод спутниковых геодезических измерений (определений)	0.10	-
916	355596.37	1184537.53	Метод спутниковых геодезических измерений (определений)	0.10	-

2. Сведения о характерных точках границ объекта					
Обозначение характерных точек границ	Координаты, м		Метод определения координат характерной точки	Средняя квадратическая погрешность положения характерной точки (Mt), м	Описание обозначения точки на местности (при наличии)
	X	Y			
1	2	3	4	5	6
917	355606.09	1184479.24	Метод спутниковых геодезических измерений (определений)	0.10	-
918	355568.78	1184472.73	Метод спутниковых геодезических измерений (определений)	0.10	-
919	355570.11	1184479.43	Метод спутниковых геодезических измерений (определений)	0.10	-
920	355569.60	1184482.08	Метод спутниковых геодезических измерений (определений)	0.10	-
921	355568.57	1184483.77	Метод спутниковых геодезических измерений (определений)	0.10	-
922	355566.96	1184484.93	Метод спутниковых геодезических измерений (определений)	0.10	-
923	355564.90	1184485.35	Метод спутниковых геодезических измерений (определений)	0.10	-
924	355565.85	1184480.58	Метод спутниковых геодезических измерений (определений)	0.10	-
925	355559.96	1184479.29	Метод спутниковых геодезических измерений (определений)	0.10	-
926	355558.13	1184470.77	Метод спутниковых геодезических измерений (определений)	0.10	-
927	355535.97	1184466.65	Метод спутниковых геодезических измерений (определений)	0.10	-
928	355537.44	1184474.45	Метод спутниковых геодезических измерений (определений)	0.10	-
929	355536.93	1184476.93	Метод спутниковых геодезических измерений (определений)	0.10	-

2. Сведения о характерных точках границ объекта					
Обозначение характерных точек границ	Координаты, м		Метод определения координат характерной точки	Средняя квадратическая погрешность положения характерной точки (Mt), м	Описание обозначения точки на местности (при наличии)
	X	Y			
1	2	3	4	5	6
930	355535.81	1184478.57	Метод спутниковых геодезических измерений (определений)	0.10	-
931	355534.15	1184479.65	Метод спутниковых геодезических измерений (определений)	0.10	-
932	355532.79	1184479.89	Метод спутниковых геодезических измерений (определений)	0.10	-
933	355533.76	1184475.31	Метод спутниковых геодезических измерений (определений)	0.10	-
934	355532.04	1184474.92	Метод спутниковых геодезических измерений (определений)	0.10	-
935	355532.12	1184474.54	Метод спутниковых геодезических измерений (определений)	0.10	-
936	355527.01	1184473.45	Метод спутниковых геодезических измерений (определений)	0.10	-
937	355525.34	1184464.50	Метод спутниковых геодезических измерений (определений)	0.10	-
938	355510.12	1184460.69	Метод спутниковых геодезических измерений (определений)	0.10	-
939	355510.52	1184462.63	Метод спутниковых геодезических измерений (определений)	0.10	-
940	355505.13	1184486.50	Метод спутниковых геодезических измерений (определений)	0.10	-
941	355495.27	1184484.50	Метод спутниковых геодезических измерений (определений)	0.10	-
942	355500.30	1184463.00	Метод спутниковых геодезических измерений (определений)	0.10	-



2. Сведения о характерных точках границ объекта					
Обозначение характерных точек границ	Координаты, м		Метод определения координат характерной точки	Средняя квадратическая погрешность положения характерной точки (Mt), м	Описание обозначения точки на местности (при наличии)
	X	Y			
1	2	3	4	5	6
943	355498.21	1184457.52	Метод спутниковых геодезических измерений (определений)	0.10	-
944	355471.54	1184452.38	Метод спутниковых геодезических измерений (определений)	0.10	-
945	355473.44	1184458.71	Метод спутниковых геодезических измерений (определений)	0.10	-
946	355473.24	1184460.69	Метод спутниковых геодезических измерений (определений)	0.10	-
947	355472.29	1184462.43	Метод спутниковых геодезических измерений (определений)	0.10	-
948	355470.14	1184463.83	Метод спутниковых геодезических измерений (определений)	0.10	-
949	355471.12	1184459.84	Метод спутниковых геодезических измерений (определений)	0.10	-
950	355463.24	1184457.96	Метод спутниковых геодезических измерений (определений)	0.10	-
951	355463.05	1184458.58	Метод спутниковых геодезических измерений (определений)	0.10	-
952	355460.34	1184450.16	Метод спутниковых геодезических измерений (определений)	0.10	-
953	355436.66	1184445.07	Метод спутниковых геодезических измерений (определений)	0.10	-
954	355437.15	1184459.57	Метод спутниковых геодезических измерений (определений)	0.10	-
955	355436.47	1184461.43	Метод спутниковых геодезических измерений (определений)	0.10	-

2. Сведения о характерных точках границ объекта					
Обозначение характерных точек границ	Координаты, м		Метод определения координат характерной точки	Средняя квадратическая погрешность положения характерной точки (Mt), м	Описание обозначения точки на местности (при наличии)
	X	Y			
1	2	3	4	5	6
956	355435.12	1184462.88	Метод спутниковых геодезических измерений (определений)	0.10	-
957	355433.10	1184463.19	Метод спутниковых геодезических измерений (определений)	0.10	-
958	355431.57	1184462.82	Метод спутниковых геодезических измерений (определений)	0.10	-
959	355432.49	1184458.87	Метод спутниковых геодезических измерений (определений)	0.10	-
960	355431.67	1184458.63	Метод спутниковых геодезических измерений (определений)	0.10	-
961	355431.42	1184457.12	Метод спутниковых геодезических измерений (определений)	0.10	-
962	355430.85	1184456.47	Метод спутниковых геодезических измерений (определений)	0.10	-
963	355429.51	1184456.15	Метод спутниковых геодезических измерений (определений)	0.10	-
964	355428.32	1184456.86	Метод спутниковых геодезических измерений (определений)	0.10	-
965	355427.73	1184457.73	Метод спутниковых геодезических измерений (определений)	0.10	-
966	355427.20	1184457.60	Метод спутниковых геодезических измерений (определений)	0.10	-
967	355426.56	1184442.83	Метод спутниковых геодезических измерений (определений)	0.10	-
968	355423.90	1184442.21	Метод спутниковых геодезических измерений (определений)	0.10	-

2. Сведения о характерных точках границ объекта					
Обозначение характерных точек границ	Координаты, м		Метод определения координат характерной точки	Средняя квадратическая погрешность положения характерной точки (Mt), м	Описание обозначения точки на местности (при наличии)
	X	Y			
1	2	3	4	5	6
969	355421.75	1184451.37	Метод спутниковых геодезических измерений (определений)	0.10	-
970	355420.63	1184453.01	Метод спутниковых геодезических измерений (определений)	0.10	-
971	355418.97	1184454.09	Метод спутниковых геодезических измерений (определений)	0.10	-
972	355416.42	1184454.30	Метод спутниковых геодезических измерений (определений)	0.10	-
973	355417.63	1184449.27	Метод спутниковых геодезических измерений (определений)	0.10	-
974	355412.40	1184448.01	Метод спутниковых геодезических измерений (определений)	0.10	-
975	355414.16	1184439.92	Метод спутниковых геодезических измерений (определений)	0.10	-
976	355407.94	1184438.46	Метод спутниковых геодезических измерений (определений)	0.10	-
977	355395.89	1184486.97	Метод спутниковых геодезических измерений (определений)	0.10	-
978	355395.15	1184488.68	Метод спутниковых геодезических измерений (определений)	0.10	-
979	355394.15	1184493.03	Метод спутниковых геодезических измерений (определений)	0.10	-
980	355393.03	1184494.67	Метод спутниковых геодезических измерений (определений)	0.10	-
981	355391.37	1184495.75	Метод спутниковых геодезических измерений (определений)	0.10	-

2. Сведения о характерных точках границ объекта					
Обозначение характерных точек границ	Координаты, м		Метод определения координат характерной точки	Средняя квадратическая погрешность положения характерной точки (Mt), м	Описание обозначения точки на местности (при наличии)
	X	Y			
1	2	3	4	5	6
982	355389.42	1184496.09	Метод спутниковых геодезических измерений (определений)	0.10	-
983	355387.48	1184495.65	Метод спутниковых геодезических измерений (определений)	0.10	-
984	355385.87	1184494.49	Метод спутниковых геодезических измерений (определений)	0.10	-
985	355384.84	1184492.80	Метод спутниковых геодезических измерений (определений)	0.10	-
986	355384.54	1184490.89	Метод спутниковых геодезических измерений (определений)	0.10	-
987	355366.85	1184486.57	Метод спутниковых геодезических измерений (определений)	0.10	-
988	355365.87	1184490.58	Метод спутниковых геодезических измерений (определений)	0.10	-
989	355355.76	1184488.43	Метод спутниковых геодезических измерений (определений)	0.10	-
990	355356.62	1184484.21	Метод спутниковых геодезических измерений (определений)	0.10	-
991	355354.39	1184483.73	Метод спутниковых геодезических измерений (определений)	0.10	-
992	355353.28	1184487.90	Метод спутниковых геодезических измерений (определений)	0.10	-
993	355336.96	1184484.43	Метод спутниковых геодезических измерений (определений)	0.10	-
994	355337.77	1184480.14	Метод спутниковых геодезических измерений (определений)	0.10	-

2. Сведения о характерных точках границ объекта					
Обозначение характерных точек границ	Координаты, м		Метод определения координат характерной точки	Средняя квадратическая погрешность положения характерной точки (Mt), м	Описание обозначения точки на местности (при наличии)
	X	Y			
1	2	3	4	5	6
995	355335.97	1184479.75	Метод спутниковых геодезических измерений (определений)	0.10	-
996	355335.64	1184484.15	Метод спутниковых геодезических измерений (определений)	0.10	-
997	355326.76	1184482.27	Метод спутниковых геодезических измерений (определений)	0.10	-
998	355326.51	1184483.43	Метод спутниковых геодезических измерений (определений)	0.10	-
999	355324.45	1184482.99	Метод спутниковых геодезических измерений (определений)	0.10	-
1000	355324.85	1184481.15	Метод спутниковых геодезических измерений (определений)	0.10	-
1001	355326.00	1184481.39	Метод спутниковых геодезических измерений (определений)	0.10	-
1002	355328.17	1184471.39	Метод спутниковых геодезических измерений (определений)	0.10	-
1003	355330.32	1184469.62	Метод спутниковых геодезических измерений (определений)	0.10	-
1004	355332.20	1184468.98	Метод спутниковых геодезических измерений (определений)	0.10	-
1005	355334.06	1184469.10	Метод спутниковых геодезических измерений (определений)	0.10	-
1006	355364.50	1184475.70	Метод спутниковых геодезических измерений (определений)	0.10	-
1007	355387.07	1184481.21	Метод спутниковых геодезических измерений (определений)	0.10	-

2. Сведения о характерных точках границ объекта					
Обозначение характерных точек границ	Координаты, м		Метод определения координат характерной точки	Средняя квадратическая погрешность положения характерной точки (Mt), м	Описание обозначения точки на местности (при наличии)
	X	Y			
1	2	3	4	5	6
1008	355398.20	1184436.17	Метод спутниковых геодезических измерений (определений)	0.10	-
1009	355381.56	1184432.37	Метод спутниковых геодезических измерений (определений)	0.10	-
1010	355380.07	1184438.08	Метод спутниковых геодезических измерений (определений)	0.10	-
1011	355371.17	1184436.00	Метод спутниковых геодезических измерений (определений)	0.10	-
1012	355371.80	1184430.17	Метод спутниковых геодезических измерений (определений)	0.10	-
1013	355368.53	1184429.44	Метод спутниковых геодезических измерений (определений)	0.10	-
1014	355360.51	1184438.31	Метод спутниковых геодезических измерений (определений)	0.10	-
1015	355350.78	1184436.17	Метод спутниковых геодезических измерений (определений)	0.10	-
1016	355357.81	1184427.00	Метод спутниковых геодезических измерений (определений)	0.10	-
1017	355338.38	1184422.55	Метод спутниковых геодезических измерений (определений)	0.10	-
1018	355337.60	1184435.27	Метод спутниковых геодезических измерений (определений)	0.10	-
1019	355335.56	1184434.81	Метод спутниковых геодезических измерений (определений)	0.10	-
1020	355335.73	1184434.07	Метод спутниковых геодезических измерений (определений)	0.10	-

2. Сведения о характерных точках границ объекта					
Обозначение характерных точек границ	Координаты, м		Метод определения координат характерной точки	Средняя квадратическая погрешность положения характерной точки (Mt), м	Описание обозначения точки на местности (при наличии)
	X	Y			
1	2	3	4	5	6
1021	355332.26	1184433.26	Метод спутниковых геодезических измерений (определений)	0.10	-
1022	355332.09	1184434.00	Метод спутниковых геодезических измерений (определений)	0.10	-
1023	355329.48	1184433.39	Метод спутниковых геодезических измерений (определений)	0.10	-
1024	355329.09	1184435.05	Метод спутниковых геодезических измерений (определений)	0.10	-
1025	355327.76	1184433.87	Метод спутниковых геодезических измерений (определений)	0.10	-
1026	355328.49	1184420.46	Метод спутниковых геодезических измерений (определений)	0.10	-
1027	355315.22	1184417.95	Метод спутниковых геодезических измерений (определений)	0.10	-
1028	355313.60	1184425.35	Метод спутниковых геодезических измерений (определений)	0.10	-
1029	355308.21	1184424.15	Метод спутниковых геодезических измерений (определений)	0.10	-
1030	355307.08	1184429.18	Метод спутниковых геодезических измерений (определений)	0.10	-
1031	355305.07	1184427.93	Метод спутниковых геодезических измерений (определений)	0.10	-
1032	355304.04	1184426.24	Метод спутниковых геодезических измерений (определений)	0.10	-
1033	355303.74	1184424.28	Метод спутниковых геодезических измерений (определений)	0.10	-

2. Сведения о характерных точках границ объекта					
Обозначение характерных точек границ	Координаты, м		Метод определения координат характерной точки	Средняя квадратическая погрешность положения характерной точки (Mt), м	Описание обозначения точки на местности (при наличии)
	X	Y			
1	2	3	4	5	6
1034	355305.41	1184416.03	Метод спутниковых геодезических измерений (определений)	0.10	-
1035	355282.70	1184411.44	Метод спутниковых геодезических измерений (определений)	0.10	-
1036	355255.61	1184405.28	Метод спутниковых геодезических измерений (определений)	0.10	-
1037	355211.24	1184395.74	Метод спутниковых геодезических измерений (определений)	0.10	-
1038	355194.72	1184390.27	Метод спутниковых геодезических измерений (определений)	0.10	-
1039	355185.01	1184386.47	Метод спутниковых геодезических измерений (определений)	0.10	-
1040	355178.22	1184402.41	Метод спутниковых геодезических измерений (определений)	0.10	-
1041	355176.80	1184403.79	Метод спутниковых геодезических измерений (определений)	0.10	-
1042	355174.95	1184404.52	Метод спутниковых геодезических измерений (определений)	0.10	-
1043	355172.97	1184404.47	Метод спутниковых геодезических измерений (определений)	0.10	-
1044	355167.39	1184402.18	Метод спутниковых геодезических измерений (определений)	0.10	-
1045	355170.37	1184394.30	Метод спутниковых геодезических измерений (определений)	0.10	-
1046	355170.17	1184393.43	Метод спутниковых геодезических измерений (определений)	0.10	-



2. Сведения о характерных точках границ объекта					
Обозначение характерных точек границ	Координаты, м		Метод определения координат характерной точки	Средняя квадратическая погрешность положения характерной точки (Mt), м	Описание обозначения точки на местности (при наличии)
	X	Y			
1	2	3	4	5	6
1047	355170.41	1184392.76	Метод спутниковых геодезических измерений (определений)	0.10	-
1048	355171.39	1184393.09	Метод спутниковых геодезических измерений (определений)	0.10	-
1049	355175.61	1184383.02	Метод спутниковых геодезических измерений (определений)	0.10	-
1050	355167.55	1184380.16	Метод спутниковых геодезических измерений (определений)	0.10	-
1051	355156.16	1184374.42	Метод спутниковых геодезических измерений (определений)	0.10	-
1052	355121.92	1184459.37	Метод спутниковых геодезических измерений (определений)	0.10	-
1053	355123.11	1184460.94	Метод спутниковых геодезических измерений (определений)	0.10	-
1054	355123.60	1184462.86	Метод спутниковых геодезических измерений (определений)	0.10	-
1055	355123.30	1184464.82	Метод спутниковых геодезических измерений (определений)	0.10	-
1056	355122.27	1184466.51	Метод спутниковых геодезических измерений (определений)	0.10	-
1057	355120.95	1184467.58	Метод спутниковых геодезических измерений (определений)	0.10	-
1058	355149.78	1184480.15	Метод спутниковых геодезических измерений (определений)	0.10	-
1059	355157.93	1184460.62	Метод спутниковых геодезических измерений (определений)	0.10	-

2. Сведения о характерных точках границ объекта					
Обозначение характерных точек границ	Координаты, м		Метод определения координат характерной точки	Средняя квадратическая погрешность положения характерной точки (Mt), м	Описание обозначения точки на местности (при наличии)
	X	Y			
1	2	3	4	5	6
1060	355156.18	1184459.57	Метод спутниковых геодезических измерений (определений)	0.10	-
1061	355158.24	1184454.72	Метод спутниковых геодезических измерений (определений)	0.10	-
1062	355154.40	1184453.16	Метод спутниковых геодезических измерений (определений)	0.10	-
1063	355155.55	1184450.91	Метод спутниковых геодезических измерений (определений)	0.10	-
1064	355157.43	1184450.27	Метод спутниковых геодезических измерений (определений)	0.10	-
1065	355159.41	1184450.42	Метод спутниковых геодезических измерений (определений)	0.10	-
1066	355172.24	1184455.75	Метод спутниковых геодезических измерений (определений)	0.10	-
1067	355170.40	1184460.01	Метод спутниковых геодезических измерений (определений)	0.10	-
1068	355169.18	1184459.48	Метод спутниковых геодезических измерений (определений)	0.10	-
1069	355158.88	1184484.31	Метод спутниковых геодезических измерений (определений)	0.10	-
1070	355180.99	1184493.98	Метод спутниковых геодезических измерений (определений)	0.10	-
1071	355187.45	1184480.08	Метод спутниковых геодезических измерений (определений)	0.10	-
1072	355188.87	1184478.70	Метод спутниковых геодезических измерений (определений)	0.10	-

2. Сведения о характерных точках границ объекта					
Обозначение характерных точек границ	Координаты, м		Метод определения координат характерной точки	Средняя квадратическая погрешность положения характерной точки (Mt), м	Описание обозначения точки на местности (при наличии)
	X	Y			
1	2	3	4	5	6
1073	355190.72	1184477.97	Метод спутниковых геодезических измерений (определений)	0.10	-
1074	355193.82	1184478.53	Метод спутниковых геодезических измерений (определений)	0.10	-
1075	355191.14	1184484.57	Метод спутниковых геодезических измерений (определений)	0.10	-
1076	355195.59	1184486.54	Метод спутниковых геодезических измерений (определений)	0.10	-
1077	355190.07	1184498.17	Метод спутниковых геодезических измерений (определений)	0.10	-
1078	355218.82	1184511.36	Метод спутниковых геодезических измерений (определений)	0.10	-
1079	355224.34	1184498.91	Метод спутниковых геодезических измерений (определений)	0.10	-
1080	355226.72	1184499.92	Метод спутниковых геодезических измерений (определений)	0.10	-
1081	355227.29	1184498.50	Метод спутниковых геодезических измерений (определений)	0.10	-
1082	355231.33	1184500.25	Метод спутниковых геодезических измерений (определений)	0.10	-
1083	355233.06	1184496.09	Метод спутниковых геодезических измерений (определений)	0.10	-
1084	355234.43	1184498.70	Метод спутниковых геодезических измерений (определений)	0.10	-
1085	355234.33	1184500.69	Метод спутниковых геодезических измерений (определений)	0.10	-

2. Сведения о характерных точках границ объекта					
Обозначение характерных точек границ	Координаты, м		Метод определения координат характерной точки	Средняя квадратическая погрешность положения характерной точки (Mt), м	Описание обозначения точки на местности (при наличии)
	X	Y			
1	2	3	4	5	6
1086	355227.92	1184515.52	Метод спутниковых геодезических измерений (определений)	0.10	-
1087	355233.53	1184518.07	Метод спутниковых геодезических измерений (определений)	0.10	-
1088	355240.37	1184503.11	Метод спутниковых геодезических измерений (определений)	0.10	-
1089	355241.79	1184501.73	Метод спутниковых геодезических измерений (определений)	0.10	-
1090	355243.64	1184501.00	Метод спутниковых геодезических измерений (определений)	0.10	-
1091	355245.95	1184501.20	Метод спутниковых геодезических измерений (определений)	0.10	-
1092	355243.96	1184505.70	Метод спутниковых геодезических измерений (определений)	0.10	-
1093	355249.04	1184507.87	Метод спутниковых геодезических измерений (определений)	0.10	-
1094	355242.74	1184521.98	Метод спутниковых геодезических измерений (определений)	0.10	-
1095	355250.35	1184525.21	Метод спутниковых геодезических измерений (определений)	0.10	-
1096	355257.27	1184510.34	Метод спутниковых геодезических измерений (определений)	0.10	-
1097	355258.69	1184508.96	Метод спутниковых геодезических измерений (определений)	0.10	-
1098	355260.54	1184508.23	Метод спутниковых геодезических измерений (определений)	0.10	-

2. Сведения о характерных точках границ объекта					
Обозначение характерных точек границ	Координаты, м		Метод определения координат характерной точки	Средняя квадратическая погрешность положения характерной точки (Mt), м	Описание обозначения точки на местности (при наличии)
	X	Y			
1	2	3	4	5	6
1099	355262.92	1184508.46	Метод спутниковых геодезических измерений (определений)	0.10	-
1100	355261.01	1184512.99	Метод спутниковых геодезических измерений (определений)	0.10	-
1101	355265.94	1184515.11	Метод спутниковых геодезических измерений (определений)	0.10	-
1102	355259.51	1184529.23	Метод спутниковых геодезических измерений (определений)	0.10	-
1103	355270.32	1184534.12	Метод спутниковых геодезических измерений (определений)	0.10	-
1104	355283.97	1184539.64	Метод спутниковых геодезических измерений (определений)	0.10	-
1105	355287.83	1184526.74	Метод спутниковых геодезических измерений (определений)	0.10	-
1106	355293.04	1184527.84	Метод спутниковых геодезических измерений (определений)	0.10	-
1107	355294.06	1184523.06	Метод спутниковых геодезических измерений (определений)	0.10	-
1108	355296.51	1184524.55	Метод спутниковых геодезических измерений (определений)	0.10	-
1109	355297.46	1184526.29	Метод спутниковых геодезических измерений (определений)	0.10	-
1110	355297.66	1184528.27	Метод спутниковых геодезических измерений (определений)	0.10	-
1111	355293.45	1184542.88	Метод спутниковых геодезических измерений (определений)	0.10	-

2. Сведения о характерных точках границ объекта					
Обозначение характерных точек границ	Координаты, м		Метод определения координат характерной точки	Средняя квадратическая погрешность положения характерной точки (Mt), м	Описание обозначения точки на местности (при наличии)
	X	Y			
1	2	3	4	5	6
1112	355299.02	1184544.24	Метод спутниковых геодезических измерений (определений)	0.10	-
1113	355305.96	1184545.31	Метод спутниковых геодезических измерений (определений)	0.10	-
1114	355307.77	1184533.31	Метод спутниковых геодезических измерений (определений)	0.10	-
1115	355317.36	1184534.89	Метод спутниковых геодезических измерений (определений)	0.10	-
1116	355315.87	1184546.67	Метод спутниковых геодезических измерений (определений)	0.10	-
1117	355356.48	1184551.95	Метод спутниковых геодезических измерений (определений)	0.10	-
1118	355358.10	1184539.94	Метод спутниковых геодезических измерений (определений)	0.10	-
1119	355363.60	1184540.72	Метод спутниковых геодезических измерений (определений)	0.10	-
1120	355364.08	1184537.27	Метод спутниковых геодезических измерений (определений)	0.10	-
1121	355366.31	1184537.55	Метод спутниковых геодезических измерений (определений)	0.10	-
1122	355367.50	1184538.46	Метод спутниковых геодезических измерений (определений)	0.10	-
1123	355367.99	1184540.38	Метод спутниковых геодезических измерений (определений)	0.10	-
1124	355366.42	1184553.03	Метод спутниковых геодезических измерений (определений)	0.10	-

2. Сведения о характерных точках границ объекта					
Обозначение характерных точек границ	Координаты, м		Метод определения координат характерной точки	Средняя квадратическая погрешность положения характерной точки (Mt), м	Описание обозначения точки на местности (при наличии)
	X	Y			
1	2	3	4	5	6
1125	355368.32	1184552.71	Метод спутниковых геодезических измерений (определений)	0.10	-
1126	355371.15	1184553.10	Метод спутниковых геодезических измерений (определений)	0.10	-
1127	355372.65	1184553.90	Метод спутниковых геодезических измерений (определений)	0.10	-
1128	355374.24	1184554.10	Метод спутниковых геодезических измерений (определений)	0.10	-
1129	355375.95	1184542.00	Метод спутниковых геодезических измерений (определений)	0.10	-
1130	355379.69	1184542.40	Метод спутниковых геодезических измерений (определений)	0.10	-
1131	355379.64	1184542.81	Метод спутниковых геодезических измерений (определений)	0.10	-
1132	355385.68	1184543.60	Метод спутниковых геодезических измерений (определений)	0.10	-
1133	355384.17	1184555.35	Метод спутниковых геодезических измерений (определений)	0.10	-
1134	355401.71	1184557.55	Метод спутниковых геодезических измерений (определений)	0.10	-
1135	355403.00	1184546.01	Метод спутниковых геодезических измерений (определений)	0.10	-
1136	355408.70	1184546.77	Метод спутниковых геодезических измерений (определений)	0.10	-
1137	355409.46	1184541.92	Метод спутниковых геодезических измерений (определений)	0.10	-

2. Сведения о характерных точках границ объекта					
Обозначение характерных точек границ	Координаты, м		Метод определения координат характерной точки	Средняя квадратическая погрешность положения характерной точки (Mt), м	Описание обозначения точки на местности (при наличии)
	X	Y			
1	2	3	4	5	6
1138	355411.18	1184542.91	Метод спутниковых геодезических измерений (определений)	0.10	-
1139	355412.38	1184544.49	Метод спутниковых геодезических измерений (определений)	0.10	-
1140	355412.87	1184546.41	Метод спутниковых геодезических измерений (определений)	0.10	-
1141	355411.64	1184558.82	Метод спутниковых геодезических измерений (определений)	0.10	-
1142	355417.74	1184559.61	Метод спутниковых геодезических измерений (определений)	0.10	-
1143	355421.91	1184550.59	Метод спутниковых геодезических измерений (определений)	0.10	-
1144	355425.50	1184551.07	Метод спутниковых геодезических измерений (определений)	0.10	-
1145	355425.80	1184548.78	Метод спутниковых геодезических измерений (определений)	0.10	-
1146	355428.55	1184549.14	Метод спутниковых геодезических измерений (определений)	0.10	-
1147	355429.19	1184544.20	Метод спутниковых геодезических измерений (определений)	0.10	-
1148	355430.97	1184545.01	Метод спутниковых геодезических измерений (определений)	0.10	-
1149	355432.32	1184546.46	Метод спутниковых геодезических измерений (определений)	0.10	-
1150	355433.00	1184548.32	Метод спутниковых геодезических измерений (определений)	0.10	-



2. Сведения о характерных точках границ объекта					
Обозначение характерных точек границ	Координаты, м		Метод определения координат характерной точки	Средняя квадратическая погрешность положения характерной точки (Mt), м	Описание обозначения точки на местности (при наличии)
	X	Y			
1	2	3	4	5	6
1151	355432.90	1184550.31	Метод спутниковых геодезических измерений (определений)	0.10	-
1152	355428.10	1184561.00	Метод спутниковых геодезических измерений (определений)	0.10	-
1153	355438.48	1184562.40	Метод спутниковых геодезических измерений (определений)	0.10	-
1154	355441.53	1184553.27	Метод спутниковых геодезических измерений (определений)	0.10	-
1155	355447.36	1184554.07	Метод спутниковых геодезических измерений (определений)	0.10	-
1156	355448.01	1184549.28	Метод спутниковых геодезических измерений (определений)	0.10	-
1157	355449.00	1184549.62	Метод спутниковых геодезических измерений (определений)	0.10	-
1158	355450.49	1184550.93	Метод спутниковых геодезических измерений (определений)	0.10	-
1159	355451.35	1184552.71	Метод спутниковых геодезических измерений (определений)	0.10	-
1160	355451.45	1184554.70	Метод спутниковых геодезических измерений (определений)	0.10	-
1161	355448.56	1184563.76	Метод спутниковых геодезических измерений (определений)	0.10	-
1162	355459.14	1184565.18	Метод спутниковых геодезических измерений (определений)	0.10	-
1163	355460.39	1184555.63	Метод спутниковых геодезических измерений (определений)	0.10	-

2. Сведения о характерных точках границ объекта					
Обозначение характерных точек границ	Координаты, м		Метод определения координат характерной точки	Средняя квадратическая погрешность положения характерной точки (Mt), м	Описание обозначения точки на местности (при наличии)
	X	Y			
1	2	3	4	5	6
1164	355466.32	1184556.41	Метод спутниковых геодезических измерений (определений)	0.10	-
1165	355466.91	1184551.56	Метод спутниковых геодезических измерений (определений)	0.10	-
1166	355468.59	1184552.53	Метод спутниковых геодезических измерений (определений)	0.10	-
1167	355469.79	1184554.11	Метод спутниковых геодезических измерений (определений)	0.10	-
1168	355470.28	1184556.03	Метод спутниковых геодезических измерений (определений)	0.10	-
1169	355469.07	1184566.42	Метод спутниковых геодезических измерений (определений)	0.10	-
1170	355486.31	1184568.64	Метод спутниковых геодезических измерений (определений)	0.10	-
1171	355487.26	1184559.91	Метод спутниковых геодезических измерений (определений)	0.10	-
1172	355489.72	1184560.26	Метод спутниковых геодезических измерений (определений)	0.10	-
1173	355489.83	1184559.49	Метод спутниковых геодезических измерений (определений)	0.10	-
1174	355492.65	1184559.87	Метод спутниковых геодезических измерений (определений)	0.10	-
1175	355493.28	1184555.00	Метод спутниковых геодезических измерений (определений)	0.10	-
1176	355495.52	1184556.06	Метод спутниковых геодезических измерений (определений)	0.10	-

2. Сведения о характерных точках границ объекта					
Обозначение характерных точек границ	Координаты, м		Метод определения координат характерной точки	Средняя квадратическая погрешность положения характерной точки (Mt), м	Описание обозначения точки на местности (при наличии)
	X	Y			
1	2	3	4	5	6
1177	355496.72	1184557.64	Метод спутниковых геодезических измерений (определений)	0.10	-
1178	355497.21	1184559.56	Метод спутниковых геодезических измерений (определений)	0.10	-
1179	355496.23	1184569.94	Метод спутниковых геодезических измерений (определений)	0.10	-
1180	355508.76	1184571.57	Метод спутниковых геодезических измерений (определений)	0.10	-
1181	355511.53	1184562.38	Метод спутниковых геодезических измерений (определений)	0.10	-
1182	355515.81	1184562.94	Метод спутниковых геодезических измерений (определений)	0.10	-
1183	355516.15	1184560.24	Метод спутниковых геодезических измерений (определений)	0.10	-
1184	355517.88	1184560.46	Метод спутниковых геодезических измерений (определений)	0.10	-
1185	355518.49	1184555.63	Метод спутниковых геодезических измерений (определений)	0.10	-
1186	355521.13	1184557.17	Метод спутниковых геодезических измерений (определений)	0.10	-
1187	355522.08	1184558.91	Метод спутниковых геодезических измерений (определений)	0.10	-
1188	355522.28	1184560.89	Метод спутниковых геодезических измерений (определений)	0.10	-
1189	355518.80	1184572.88	Метод спутниковых геодезических измерений (определений)	0.10	-

2. Сведения о характерных точках границ объекта					
Обозначение характерных точек границ	Координаты, м		Метод определения координат характерной точки	Средняя квадратическая погрешность положения характерной точки (Mt), м	Описание обозначения точки на местности (при наличии)
	X	Y			
1	2	3	4	5	6
1190	355542.82	1184576.03	Метод спутниковых геодезических измерений (определений)	0.10	-
1191	355544.10	1184565.43	Метод спутниковых геодезических измерений (определений)	0.10	-
1192	355545.03	1184565.62	Метод спутниковых геодезических измерений (определений)	0.10	-
1193	355549.62	1184566.29	Метод спутниковых геодезических измерений (определений)	0.10	-
1194	355550.47	1184560.46	Метод спутниковых геодезических измерений (определений)	0.10	-
1195	355552.40	1184561.48	Метод спутниковых геодезических измерений (определений)	0.10	-
1196	355553.60	1184563.06	Метод спутниковых геодезических измерений (определений)	0.10	-
1197	355554.09	1184564.98	Метод спутниковых геодезических измерений (определений)	0.10	-
1198	355552.74	1184577.30	Метод спутниковых геодезических измерений (определений)	0.10	-
1199	355560.90	1184578.34	Метод спутниковых геодезических измерений (определений)	0.10	-
1200	355562.48	1184567.01	Метод спутниковых геодезических измерений (определений)	0.10	-
1201	355569.04	1184567.94	Метод спутниковых геодезических измерений (определений)	0.10	-
1202	355569.40	1184564.61	Метод спутниковых геодезических измерений (определений)	0.10	-

2. Сведения о характерных точках границ объекта					
Обозначение характерных точек границ	Координаты, м		Метод определения координат характерной точки	Средняя квадратическая погрешность положения характерной точки (Mt), м	Описание обозначения точки на местности (при наличии)
	X	Y			
1	2	3	4	5	6
1203	355571.88	1184565.53	Метод спутниковых геодезических измерений (определений)	0.10	-
1204	355572.37	1184567.45	Метод спутниковых геодезических измерений (определений)	0.10	-
1205	355570.82	1184579.60	Метод спутниковых геодезических измерений (определений)	0.10	-
904	355586.45	1184581.59	Метод спутниковых геодезических измерений (определений)	0.10	-
1206	355836.13	1184599.53	Метод спутниковых геодезических измерений (определений)	0.10	-
1207	355836.76	1184596.16	Метод спутниковых геодезических измерений (определений)	0.10	-
1208	355829.48	1184594.85	Метод спутниковых геодезических измерений (определений)	0.10	-
1209	355830.66	1184588.50	Метод спутниковых геодезических измерений (определений)	0.10	-
1210	355832.16	1184588.74	Метод спутниковых геодезических измерений (определений)	0.10	-
1211	355832.69	1184585.54	Метод спутниковых геодезических измерений (определений)	0.10	-
1212	355835.65	1184585.92	Метод спутниковых геодезических измерений (определений)	0.10	-
1213	355850.22	1184503.36	Метод спутниковых геодезических измерений (определений)	0.10	-
1214	355838.59	1184503.17	Метод спутниковых геодезических измерений (определений)	0.10	-

2. Сведения о характерных точках границ объекта					
Обозначение характерных точек границ	Координаты, м		Метод определения координат характерной точки	Средняя квадратическая погрешность положения характерной точки (Mt), м	Описание обозначения точки на местности (при наличии)
	X	Y			
1	2	3	4	5	6
1215	355786.29	1184504.00	Метод спутниковых геодезических измерений (определений)	0.10	-
1216	355786.20	1184509.17	Метод спутниковых геодезических измерений (определений)	0.10	-
1217	355783.47	1184509.21	Метод спутниковых геодезических измерений (определений)	0.10	-
1218	355783.48	1184509.80	Метод спутниковых геодезических измерений (определений)	0.10	-
1219	355778.73	1184509.87	Метод спутниковых геодезических измерений (определений)	0.10	-
1220	355778.72	1184509.28	Метод спутниковых геодезических измерений (определений)	0.10	-
1221	355776.31	1184509.31	Метод спутниковых геодезических измерений (определений)	0.10	-
1222	355776.29	1184504.08	Метод спутниковых геодезических измерений (определений)	0.10	-
1223	355768.71	1184504.07	Метод спутниковых геодезических измерений (определений)	0.10	-
1224	355763.16	1184503.44	Метод спутниковых геодезических измерений (определений)	0.10	-
1225	355760.53	1184509.58	Метод спутниковых геодезических измерений (определений)	0.10	-
1226	355758.40	1184509.62	Метод спутниковых геодезических измерений (определений)	0.10	-
1227	355758.41	1184510.26	Метод спутниковых геодезических измерений (определений)	0.10	-

2. Сведения о характерных точках границ объекта					
Обозначение характерных точек границ	Координаты, м		Метод определения координат характерной точки	Средняя квадратическая погрешность положения характерной точки (Mt), м	Описание обозначения точки на местности (при наличии)
	X	Y			
1	2	3	4	5	6
1228	355753.75	1184510.40	Метод спутниковых геодезических измерений (определений)	0.10	-
1229	355753.74	1184509.75	Метод спутниковых геодезических измерений (определений)	0.10	-
1230	355749.98	1184509.77	Метод спутниковых геодезических измерений (определений)	0.10	-
1231	355749.98	1184509.15	Метод спутниковых геодезических измерений (определений)	0.10	-
1232	355752.81	1184502.27	Метод спутниковых геодезических измерений (определений)	0.10	-
1233	355739.59	1184500.74	Метод спутниковых геодезических измерений (определений)	0.10	-
1234	355735.39	1184506.75	Метод спутниковых геодезических измерений (определений)	0.10	-
1235	355732.79	1184506.34	Метод спутниковых геодезических измерений (определений)	0.10	-
1236	355732.67	1184506.90	Метод спутниковых геодезических измерений (определений)	0.10	-
1237	355728.17	1184506.28	Метод спутниковых геодезических измерений (определений)	0.10	-
1238	355728.27	1184505.68	Метод спутниковых геодезических измерений (определений)	0.10	-
1239	355724.51	1184505.05	Метод спутниковых геодезических измерений (определений)	0.10	-
1240	355728.47	1184499.26	Метод спутниковых геодезических измерений (определений)	0.10	-

2. Сведения о характерных точках границ объекта					
Обозначение характерных точек границ	Координаты, м		Метод определения координат характерной точки	Средняя квадратическая погрешность положения характерной точки (Mt), м	Описание обозначения точки на местности (при наличии)
	X	Y			
1	2	3	4	5	6
1241	355715.34	1184497.51	Метод спутниковых геодезических измерений (определений)	0.10	-
1242	355714.37	1184504.14	Метод спутниковых геодезических измерений (определений)	0.10	-
1243	355704.56	1184502.66	Метод спутниковых геодезических измерений (определений)	0.10	-
1244	355705.42	1184496.19	Метод спутниковых геодезических измерений (определений)	0.10	-
1245	355666.19	1184490.89	Метод спутниковых геодезических измерений (определений)	0.10	-
1246	355620.63	1184483.86	Метод спутниковых геодезических измерений (определений)	0.10	-
1247	355618.91	1184482.87	Метод спутниковых геодезических измерений (определений)	0.10	-
1248	355617.62	1184481.10	Метод спутниковых геодезических измерений (определений)	0.10	-
1249	355615.96	1184480.81	Метод спутниковых геодезических измерений (определений)	0.10	-
1250	355606.12	1184539.79	Метод спутниковых геодезических измерений (определений)	0.10	-
1251	355602.67	1184556.51	Метод спутниковых геодезических измерений (определений)	0.10	-
1252	355616.91	1184559.27	Метод спутниковых геодезических измерений (определений)	0.10	-
1253	355618.64	1184561.54	Метод спутниковых геодезических измерений (определений)	0.10	-



2. Сведения о характерных точках границ объекта					
Обозначение характерных точек границ	Координаты, м		Метод определения координат характерной точки	Средняя квадратическая погрешность положения характерной точки (Mt), м	Описание обозначения точки на местности (при наличии)
	X	Y			
1	2	3	4	5	6
1254	355615.64	1184560.99	Метод спутниковых геодезических измерений (определений)	0.10	-
1255	355614.22	1184568.80	Метод спутниковых геодезических измерений (определений)	0.10	-
1256	355600.64	1184566.30	Метод спутниковых геодезических измерений (определений)	0.10	-
1257	355597.18	1184583.04	Метод спутниковых геодезических измерений (определений)	0.10	-
1258	355609.46	1184584.57	Метод спутниковых геодезических измерений (определений)	0.10	-
1259	355619.05	1184579.25	Метод спутниковых геодезических измерений (определений)	0.10	-
1260	355621.38	1184578.46	Метод спутниковых геодезических измерений (определений)	0.10	-
1261	355633.05	1184579.61	Метод спутниковых геодезических измерений (определений)	0.10	-
1262	355633.37	1184577.77	Метод спутниковых геодезических измерений (определений)	0.10	-
1263	355637.03	1184578.65	Метод спутниковых геодезических измерений (определений)	0.10	-
1264	355643.13	1184579.42	Метод спутниковых геодезических измерений (определений)	0.10	-
1265	355642.99	1184580.76	Метод спутниковых геодезических измерений (определений)	0.10	-
1266	355652.46	1184581.95	Метод спутниковых геодезических измерений (определений)	0.10	-

2. Сведения о характерных точках границ объекта					
Обозначение характерных точек границ	Координаты, м		Метод определения координат характерной точки	Средняя квадратическая погрешность положения характерной точки (Mt), м	Описание обозначения точки на местности (при наличии)
	X	Y			
1	2	3	4	5	6
1267	355730.93	1184586.86	Метод спутниковых геодезических измерений (определений)	0.10	-
1268	355731.28	1184583.78	Метод спутниковых геодезических измерений (определений)	0.10	-
1269	355732.23	1184582.04	Метод спутниковых геодезических измерений (определений)	0.10	-
1270	355734.54	1184580.59	Метод спутниковых геодезических измерений (определений)	0.10	-
1271	355734.21	1184585.08	Метод спутниковых геодезических измерений (определений)	0.10	-
1272	355741.02	1184585.73	Метод спутниковых геодезических измерений (определений)	0.10	-
1273	355740.91	1184587.45	Метод спутниковых геодезических измерений (определений)	0.10	-
1274	355766.51	1184588.89	Метод спутниковых геодезических измерений (определений)	0.10	-
1275	355770.07	1184551.56	Метод спутниковых геодезических измерений (определений)	0.10	-
1276	355770.93	1184549.78	Метод спутниковых геодезических измерений (определений)	0.10	-
1277	355772.42	1184548.47	Метод спутниковых геодезических измерений (определений)	0.10	-
1278	355774.30	1184547.83	Метод спутниковых геодезических измерений (определений)	0.10	-
1279	355778.96	1184548.13	Метод спутниковых геодезических измерений (определений)	0.10	-

2. Сведения о характерных точках границ объекта					
Обозначение характерных точек границ	Координаты, м		Метод определения координат характерной точки	Средняя квадратическая погрешность положения характерной точки (Mt), м	Описание обозначения точки на местности (при наличии)
	X	Y			
1	2	3	4	5	6
1280	355778.44	1184553.97	Метод спутниковых геодезических измерений (определений)	0.10	-
1281	355782.39	1184554.32	Метод спутниковых геодезических измерений (определений)	0.10	-
1282	355782.35	1184555.10	Метод спутниковых геодезических измерений (определений)	0.10	-
1283	355782.96	1184555.14	Метод спутниковых геодезических измерений (определений)	0.10	-
1284	355782.51	1184556.07	Метод спутниковых геодезических измерений (определений)	0.10	-
1285	355781.02	1184557.38	Метод спутниковых геодезических измерений (определений)	0.10	-
1286	355779.46	1184557.97	Метод спутниковых геодезических измерений (определений)	0.10	-
1287	355776.49	1184589.63	Метод спутниковых геодезических измерений (определений)	0.10	-
1288	355794.36	1184590.96	Метод спутниковых геодезических измерений (определений)	0.10	-
1289	355807.37	1184593.21	Метод спутниковых геодезических измерений (определений)	0.10	-
1290	355807.77	1184589.76	Метод спутниковых геодезических измерений (определений)	0.10	-
1291	355810.51	1184590.01	Метод спутниковых геодезических измерений (определений)	0.10	-
1292	355811.82	1184580.43	Метод спутниковых геодезических измерений (определений)	0.10	-

2. Сведения о характерных точках границ объекта					
Обозначение характерных точек границ	Координаты, м		Метод определения координат характерной точки	Средняя квадратическая погрешность положения характерной точки (Mt), м	Описание обозначения точки на местности (при наличии)
	X	Y			
1	2	3	4	5	6
1293	355814.37	1184580.82	Метод спутниковых геодезических измерений (определений)	0.10	-
1294	355816.18	1184581.64	Метод спутниковых геодезических измерений (определений)	0.10	-
1295	355817.53	1184583.09	Метод спутниковых геодезических измерений (определений)	0.10	-
1296	355818.21	1184584.95	Метод спутниковых геодезических измерений (определений)	0.10	-
1297	355817.20	1184595.31	Метод спутниковых геодезических измерений (определений)	0.10	-
1298	355832.44	1184598.93	Метод спутниковых геодезических измерений (определений)	0.10	-
1206	355836.13	1184599.53	Метод спутниковых геодезических измерений (определений)	0.10	-
1299	355711.78	1184762.05	Метод спутниковых геодезических измерений (определений)	0.10	-
1300	355717.35	1184747.80	Метод спутниковых геодезических измерений (определений)	0.10	-
1301	355727.52	1184715.05	Метод спутниковых геодезических измерений (определений)	0.10	-
1302	355726.66	1184713.27	Метод спутниковых геодезических измерений (определений)	0.10	-
1303	355726.56	1184711.28	Метод спутниковых геодезических измерений (определений)	0.10	-
1304	355727.26	1184707.83	Метод спутниковых геодезических измерений (определений)	0.10	-

2. Сведения о характерных точках границ объекта					
Обозначение характерных точек границ	Координаты, м		Метод определения координат характерной точки	Средняя квадратическая погрешность положения характерной точки (Mt), м	Описание обозначения точки на местности (при наличии)
	X	Y			
1	2	3	4	5	6
1305	355730.44	1184707.83	Метод спутниковых геодезических измерений (определений)	0.10	-
1306	355730.46	1184706.80	Метод спутниковых геодезических измерений (определений)	0.10	-
1307	355731.79	1184706.84	Метод спутниковых геодезических измерений (определений)	0.10	-
1308	355731.93	1184701.85	Метод спутниковых геодезических измерений (определений)	0.10	-
1309	355732.67	1184701.86	Метод спутниковых геодезических измерений (определений)	0.10	-
1310	355732.75	1184696.97	Метод спутниковых геодезических измерений (определений)	0.10	-
1311	355730.08	1184696.93	Метод спутниковых геодезических измерений (определений)	0.10	-
1312	355732.08	1184695.05	Метод спутниковых геодезических измерений (определений)	0.10	-
1313	355733.25	1184695.05	Метод спутниковых геодезических измерений (определений)	0.10	-
1314	355745.54	1184650.49	Метод спутниковых геодезических измерений (определений)	0.10	-
1315	355746.74	1184648.91	Метод спутниковых геодезических измерений (определений)	0.10	-
1316	355748.46	1184647.92	Метод спутниковых геодезических измерений (определений)	0.10	-
1317	355750.17	1184647.66	Метод спутниковых геодезических измерений (определений)	0.10	-

2. Сведения о характерных точках границ объекта					
Обозначение характерных точек границ	Координаты, м		Метод определения координат характерной точки	Средняя квадратическая погрешность положения характерной точки (Mt), м	Описание обозначения точки на местности (при наличии)
	X	Y			
1	2	3	4	5	6
1318	355757.26	1184648.17	Метод спутниковых геодезических измерений (определений)	0.10	-
1319	355758.13	1184642.40	Метод спутниковых геодезических измерений (определений)	0.10	-
1320	355761.78	1184642.99	Метод спутниковых геодезических измерений (определений)	0.10	-
1321	355761.40	1184645.36	Метод спутниковых геодезических измерений (определений)	0.10	-
1322	355767.77	1184646.36	Метод спутниковых геодезических измерений (определений)	0.10	-
1323	355767.25	1184649.03	Метод спутниковых геодезических измерений (определений)	0.10	-
1324	355775.11	1184649.65	Метод спутниковых геодезических измерений (определений)	0.10	-
1325	355826.74	1184657.11	Метод спутниковых геодезических измерений (определений)	0.10	-
1326	355833.29	1184620.97	Метод спутниковых геодезических измерений (определений)	0.10	-
1327	355835.66	1184609.57	Метод спутниковых геодезических измерений (определений)	0.10	-
1328	355830.18	1184608.67	Метод спутниковых геодезических измерений (определений)	0.10	-
1329	355810.60	1184603.99	Метод спутниковых геодезических измерений (определений)	0.10	-
1330	355792.89	1184600.85	Метод спутниковых геодезических измерений (определений)	0.10	-

2. Сведения о характерных точках границ объекта					
Обозначение характерных точек границ	Координаты, м		Метод определения координат характерной точки	Средняя квадратическая погрешность положения характерной точки (Mt), м	Описание обозначения точки на местности (при наличии)
	X	Y			
1	2	3	4	5	6
1331	355758.39	1184598.45	Метод спутниковых геодезических измерений (определений)	0.10	-
1332	355757.01	1184613.73	Метод спутниковых геодезических измерений (определений)	0.10	-
1333	355756.15	1184615.51	Метод спутниковых геодезических измерений (определений)	0.10	-
1334	355754.66	1184616.82	Метод спутниковых геодезических измерений (определений)	0.10	-
1335	355751.78	1184617.40	Метод спутниковых геодезических измерений (определений)	0.10	-
1336	355750.79	1184616.87	Метод спутниковых геодезических измерений (определений)	0.10	-
1337	355749.76	1184614.88	Метод спутниковых геодезических измерений (определений)	0.10	-
1338	355750.58	1184613.94	Метод спутниковых геодезических измерений (определений)	0.10	-
1339	355751.44	1184614.07	Метод спутниковых геодезических измерений (определений)	0.10	-
1340	355751.95	1184610.49	Метод спутниковых геодезических измерений (определений)	0.10	-
1341	355750.99	1184608.47	Метод спутниковых геодезических измерений (определений)	0.10	-
1342	355747.53	1184607.97	Метод спутниковых геодезических измерений (определений)	0.10	-
1343	355748.40	1184597.89	Метод спутниковых геодезических измерений (определений)	0.10	-

2. Сведения о характерных точках границ объекта					
Обозначение характерных точек границ	Координаты, м		Метод определения координат характерной точки	Средняя квадратическая погрешность положения характерной точки (Mt), м	Описание обозначения точки на местности (при наличии)
	X	Y			
1	2	3	4	5	6
1344	355700.35	1184595.03	Метод спутниковых геодезических измерений (определений)	0.10	-
1345	355698.74	1184615.66	Метод спутниковых геодезических измерений (определений)	0.10	-
1346	355695.10	1184638.22	Метод спутниковых геодезических измерений (определений)	0.10	-
1347	355689.18	1184666.31	Метод спутниковых геодезических измерений (определений)	0.10	-
1348	355681.88	1184696.68	Метод спутниковых геодезических измерений (определений)	0.10	-
1349	355674.68	1184719.44	Метод спутниковых геодезических измерений (определений)	0.10	-
1350	355667.37	1184734.51	Метод спутниковых геодезических измерений (определений)	0.10	-
1351	355672.22	1184735.15	Метод спутниковых геодезических измерений (определений)	0.10	-
1352	355671.43	1184739.95	Метод спутниковых геодезических измерений (определений)	0.10	-
1353	355671.21	1184741.31	Метод спутниковых геодезических измерений (определений)	0.10	-
1354	355669.97	1184742.71	Метод спутниковых геодезических измерений (определений)	0.10	-
1355	355669.67	1184744.42	Метод спутниковых геодезических измерений (определений)	0.10	-
1356	355669.82	1184744.81	Метод спутниковых геодезических измерений (определений)	0.10	-



2. Сведения о характерных точках границ объекта					
Обозначение характерных точек границ	Координаты, м		Метод определения координат характерной точки	Средняя квадратическая погрешность положения характерной точки (Mt), м	Описание обозначения точки на местности (при наличии)
	X	Y			
1	2	3	4	5	6
1357	355667.88	1184744.61	Метод спутниковых геодезических измерений (определений)	0.10	-
1358	355665.30	1184752.83	Метод спутниковых геодезических измерений (определений)	0.10	-
1359	355664.02	1184754.35	Метод спутниковых геодезических измерений (определений)	0.10	-
1360	355662.26	1184755.26	Метод спутниковых геодезических измерений (определений)	0.10	-
1361	355659.25	1184755.36	Метод спутниковых геодезических измерений (определений)	0.10	-
1362	355658.58	1184757.42	Метод спутниковых геодезических измерений (определений)	0.10	-
1299	355711.78	1184762.05	Метод спутниковых геодезических измерений (определений)	0.10	-
1363	355799.58	1184875.96	Метод спутниковых геодезических измерений (определений)	0.10	-
1364	355799.87	1184875.64	Метод спутниковых геодезических измерений (определений)	0.10	-
1365	355815.84	1184767.72	Метод спутниковых геодезических измерений (определений)	0.10	-
1366	355828.08	1184709.97	Метод спутниковых геодезических измерений (определений)	0.10	-
1367	355839.32	1184664.54	Метод спутниковых геодезических измерений (определений)	0.10	-
1368	355848.91	1184620.35	Метод спутниковых геодезических измерений (определений)	0.10	-

2. Сведения о характерных точках границ объекта					
Обозначение характерных точек границ	Координаты, м		Метод определения координат характерной точки	Средняя квадратическая погрешность положения характерной точки (Mt), м	Описание обозначения точки на местности (при наличии)
	X	Y			
1	2	3	4	5	6
1369	355850.51	1184611.65	Метод спутниковых геодезических измерений (определений)	0.10	-
1370	355845.59	1184610.93	Метод спутниковых геодезических измерений (определений)	0.10	-
1371	355843.03	1184623.29	Метод спутниковых геодезических измерений (определений)	0.10	-
1372	355835.64	1184664.06	Метод спутниковых геодезических измерений (определений)	0.10	-
1373	355806.52	1184795.02	Метод спутниковых геодезических измерений (определений)	0.10	-
1374	355797.56	1184874.99	Метод спутниковых геодезических измерений (определений)	0.10	-
1363	355799.58	1184875.96	Метод спутниковых геодезических измерений (определений)	0.10	-
1375	355495.68	1184754.60	Метод спутниковых геодезических измерений (определений)	0.10	-
1376	355497.58	1184749.78	Метод спутниковых геодезических измерений (определений)	0.10	-
1377	355514.21	1184723.45	Метод спутниковых геодезических измерений (определений)	0.10	-
1378	355552.57	1184666.30	Метод спутниковых геодезических измерений (определений)	0.10	-
1379	355575.07	1184614.05	Метод спутниковых геодезических измерений (определений)	0.10	-
1380	355584.17	1184591.38	Метод спутниковых геодезических измерений (определений)	0.10	-

2. Сведения о характерных точках границ объекта					
Обозначение характерных точек границ	Координаты, м		Метод определения координат характерной точки	Средняя квадратическая погрешность положения характерной точки (Mt), м	Описание обозначения точки на местности (при наличии)
	X	Y			
1	2	3	4	5	6
1381	355550.14	1184587.05	Метод спутниковых геодезических измерений (определений)	0.10	-
1382	355550.01	1184588.02	Метод спутниковых геодезических измерений (определений)	0.10	-
1383	355550.55	1184588.67	Метод спутниковых геодезических измерений (определений)	0.10	-
1384	355548.26	1184588.34	Метод спутниковых геодезических измерений (определений)	0.10	-
1385	355547.06	1184596.94	Метод спутниковых геодезических измерений (определений)	0.10	-
1386	355547.06	1184597.42	Метод спутниковых геодезических измерений (определений)	0.10	-
1387	355542.84	1184596.79	Метод спутниковых геодезических измерений (определений)	0.10	-
1388	355541.12	1184595.80	Метод спутниковых геодезических измерений (определений)	0.10	-
1389	355539.92	1184594.22	Метод спутниковых геодезических измерений (определений)	0.10	-
1390	355539.43	1184592.30	Метод спутниковых геодезических измерений (определений)	0.10	-
1391	355539.84	1184588.68	Метод спутниковых геодезических измерений (определений)	0.10	-
1392	355538.63	1184590.08	Метод спутниковых геодезических измерений (определений)	0.10	-
1393	355536.87	1184590.99	Метод спутниковых геодезических измерений (определений)	0.10	-

2. Сведения о характерных точках границ объекта					
Обозначение характерных точек границ	Координаты, м		Метод определения координат характерной точки	Средняя квадратическая погрешность положения характерной точки (Mt), м	Описание обозначения точки на местности (при наличии)
	X	Y			
1	2	3	4	5	6
1394	355535.14	1184591.16	Метод спутниковых геодезических измерений (определений)	0.10	-
1395	355532.45	1184590.81	Метод спутниковых геодезических измерений (определений)	0.10	-
1396	355533.25	1184584.19	Метод спутниковых геодезических измерений (определений)	0.10	-
1397	355524.92	1184583.18	Метод спутниковых геодезических измерений (определений)	0.10	-
1398	355524.85	1184583.78	Метод спутниковых геодезических измерений (определений)	0.10	-
1399	355499.53	1184580.45	Метод спутниковых геодезических измерений (определений)	0.10	-
1400	355498.87	1184584.78	Метод спутниковых геодезических измерений (определений)	0.10	-
1401	355497.84	1184586.47	Метод спутниковых геодезических измерений (определений)	0.10	-
1402	355496.30	1184587.58	Метод спутниковых геодезических измерений (определений)	0.10	-
1403	355496.80	1184583.40	Метод спутниковых геодезических измерений (определений)	0.10	-
1404	355489.24	1184582.45	Метод спутниковых геодезических измерений (определений)	0.10	-
1405	355489.61	1184579.16	Метод спутниковых геодезических измерений (определений)	0.10	-
1406	355478.16	1184577.66	Метод спутниковых геодезических измерений (определений)	0.10	-

2. Сведения о характерных точках границ объекта					
Обозначение характерных точек границ	Координаты, м		Метод определения координат характерной точки	Средняя квадратическая погрешность положения характерной точки (Mt), м	Описание обозначения точки на местности (при наличии)
	X	Y			
1	2	3	4	5	6
1407	355477.33	1184582.61	Метод спутниковых геодезических измерений (определений)	0.10	-
1408	355476.30	1184584.30	Метод спутниковых геодезических измерений (определений)	0.10	-
1409	355475.16	1184584.97	Метод спутниковых геодезических измерений (определений)	0.10	-
1410	355472.39	1184584.65	Метод спутниковых геодезических измерений (определений)	0.10	-
1411	355472.88	1184580.94	Метод спутниковых геодезических измерений (определений)	0.10	-
1412	355468.32	1184580.33	Метод спутниковых геодезических измерений (определений)	0.10	-
1413	355468.53	1184578.74	Метод спутниковых геодезических измерений (определений)	0.10	-
1414	355467.93	1184578.62	Метод спутниковых геодезических измерений (определений)	0.10	-
1415	355468.23	1184576.39	Метод спутниковых геодезических измерений (определений)	0.10	-
1416	355464.42	1184575.92	Метод спутниковых геодезических измерений (определений)	0.10	-
1417	355459.61	1184622.13	Метод спутниковых геодезических измерений (определений)	0.10	-
1418	355460.35	1184622.20	Метод спутниковых геодезических измерений (определений)	0.10	-
1419	355459.93	1184625.32	Метод спутниковых геодезических измерений (определений)	0.10	-

2. Сведения о характерных точках границ объекта					
Обозначение характерных точек границ	Координаты, м		Метод определения координат характерной точки	Средняя квадратическая погрешность положения характерной точки (Mt), м	Описание обозначения точки на местности (при наличии)
	X	Y			
1	2	3	4	5	6
1420	355468.21	1184626.34	Метод спутниковых геодезических измерений (определений)	0.10	-
1421	355468.74	1184621.93	Метод спутниковых геодезических измерений (определений)	0.10	-
1422	355470.58	1184622.77	Метод спутниковых геодезических измерений (определений)	0.10	-
1423	355471.61	1184624.46	Метод спутниковых геодезических измерений (определений)	0.10	-
1424	355471.91	1184626.42	Метод спутниковых геодезических измерений (определений)	0.10	-
1425	355471.67	1184627.92	Метод спутниковых геодезических измерений (определений)	0.10	-
1426	355472.75	1184628.11	Метод спутниковых геодезических измерений (определений)	0.10	-
1427	355475.02	1184626.15	Метод спутниковых геодезических измерений (определений)	0.10	-
1428	355476.86	1184625.44	Метод спутниковых геодезических измерений (определений)	0.10	-
1429	355477.87	1184617.84	Метод спутниковых геодезических измерений (определений)	0.10	-
1430	355478.82	1184616.10	Метод спутниковых геодезических измерений (определений)	0.10	-
1431	355480.37	1184614.87	Метод спутниковых геодезических измерений (определений)	0.10	-
1432	355482.28	1184614.33	Метод спутниковых геодезических измерений (определений)	0.10	-

2. Сведения о характерных точках границ объекта					
Обозначение характерных точек границ	Координаты, м		Метод определения координат характерной точки	Средняя квадратическая погрешность положения характерной точки (Mt), м	Описание обозначения точки на местности (при наличии)
	X	Y			
1	2	3	4	5	6
1433	355493.09	1184615.67	Метод спутниковых геодезических измерений (определений)	0.10	-
1434	355494.85	1184616.58	Метод спутниковых геодезических измерений (определений)	0.10	-
1435	355496.13	1184618.10	Метод спутниковых геодезических измерений (определений)	0.10	-
1436	355496.71	1184619.99	Метод спутниковых геодезических измерений (определений)	0.10	-
1437	355494.66	1184636.96	Метод спутниковых геодезических измерений (определений)	0.10	-
1438	355493.71	1184638.70	Метод спутниковых геодезических измерений (определений)	0.10	-
1439	355492.16	1184639.93	Метод спутниковых геодезических измерений (определений)	0.10	-
1440	355490.25	1184640.47	Метод спутниковых геодезических измерений (определений)	0.10	-
1441	355479.43	1184639.18	Метод спутниковых геодезических измерений (определений)	0.10	-
1442	355476.91	1184637.68	Метод спутниковых геодезических измерений (определений)	0.10	-
1443	355474.66	1184638.39	Метод спутниковых геодезических измерений (определений)	0.10	-
1444	355460.12	1184636.07	Метод спутниковых геодезических измерений (определений)	0.10	-
1445	355460.22	1184637.40	Метод спутниковых геодезических измерений (определений)	0.10	-

2. Сведения о характерных точках границ объекта					
Обозначение характерных точек границ	Координаты, м		Метод определения координат характерной точки	Средняя квадратическая погрешность положения характерной точки (Mt), м	Описание обозначения точки на местности (при наличии)
	X	Y			
1	2	3	4	5	6
1446	355455.38	1184636.82	Метод спутниковых геодезических измерений (определений)	0.10	-
1447	355454.68	1184642.40	Метод спутниковых геодезических измерений (определений)	0.10	-
1448	355450.78	1184641.16	Метод спутниковых геодезических измерений (определений)	0.10	-
1449	355449.23	1184639.93	Метод спутниковых геодезических измерений (определений)	0.10	-
1450	355448.28	1184638.19	Метод спутниковых геодезических измерений (определений)	0.10	-
1451	355448.08	1184636.21	Метод спутниковых геодезических измерений (определений)	0.10	-
1452	355448.60	1184626.08	Метод спутниковых геодезических измерений (определений)	0.10	-
1453	355452.93	1184581.81	Метод спутниковых геодезических измерений (определений)	0.10	-
1454	355453.34	1184581.77	Метод спутниковых геодезических измерений (определений)	0.10	-
1455	355453.96	1184577.00	Метод спутниковых геодезических измерений (определений)	0.10	-
1456	355447.61	1184576.22	Метод спутниковых геодезических измерений (определений)	0.10	-
1457	355447.74	1184573.74	Метод спутниковых геодезических измерений (определений)	0.10	-
1458	355437.60	1184572.37	Метод спутниковых геодезических измерений (определений)	0.10	-



2. Сведения о характерных точках границ объекта					
Обозначение характерных точек границ	Координаты, м		Метод определения координат характерной точки	Средняя квадратическая погрешность положения характерной точки (Mt), м	Описание обозначения точки на местности (при наличии)
	X	Y			
1	2	3	4	5	6
1459	355437.93	1184574.56	Метод спутниковых геодезических измерений (определений)	0.10	-
1460	355437.44	1184576.48	Метод спутниковых геодезических измерений (определений)	0.10	-
1461	355436.24	1184578.06	Метод спутниковых геодезических измерений (определений)	0.10	-
1462	355434.96	1184578.80	Метод спутниковых геодезических измерений (определений)	0.10	-
1463	355435.37	1184574.55	Метод спутниковых геодезических измерений (определений)	0.10	-
1464	355428.38	1184573.87	Метод спутниковых геодезических измерений (определений)	0.10	-
1465	355428.46	1184573.08	Метод спутниковых геодезических измерений (определений)	0.10	-
1466	355427.44	1184572.97	Метод спутниковых геодезических измерений (определений)	0.10	-
1467	355426.92	1184570.93	Метод спутниковых геодезических измерений (определений)	0.10	-
1468	355413.45	1184569.14	Метод спутниковых геодезических измерений (определений)	0.10	-
1469	355413.01	1184572.44	Метод спутниковых геодезических измерений (определений)	0.10	-
1470	355412.06	1184574.18	Метод спутниковых геодезических измерений (определений)	0.10	-
1471	355411.41	1184574.70	Метод спутниковых геодезических измерений (определений)	0.10	-

2. Сведения о характерных точках границ объекта					
Обозначение характерных точек границ	Координаты, м		Метод определения координат характерной точки	Средняя квадратическая погрешность положения характерной точки (Mt), м	Описание обозначения точки на местности (при наличии)
	X	Y			
1	2	3	4	5	6
1472	355411.78	1184571.45	Метод спутниковых геодезических измерений (определений)	0.10	-
1473	355403.31	1184570.28	Метод спутниковых геодезических измерений (определений)	0.10	-
1474	355403.53	1184567.86	Метод спутниковых геодезических измерений (определений)	0.10	-
1475	355383.99	1184565.41	Метод спутниковых геодезических измерений (определений)	0.10	-
1476	355383.40	1184568.83	Метод спутниковых геодезических измерений (определений)	0.10	-
1477	355382.52	1184571.04	Метод спутниковых геодезических измерений (определений)	0.10	-
1478	355381.13	1184570.89	Метод спутниковых геодезических измерений (определений)	0.10	-
1479	355381.57	1184567.51	Метод спутниковых геодезических измерений (определений)	0.10	-
1480	355374.71	1184566.58	Метод спутниковых геодезических измерений (определений)	0.10	-
1481	355374.39	1184566.15	Метод спутниковых геодезических измерений (определений)	0.10	-
1482	355373.83	1184566.07	Метод спутниковых геодезических измерений (определений)	0.10	-
1483	355374.07	1184564.16	Метод спутниковых геодезических измерений (определений)	0.10	-
1484	355367.46	1184563.33	Метод спутниковых геодезических измерений (определений)	0.10	-

2. Сведения о характерных точках границ объекта					
Обозначение характерных точек границ	Координаты, м		Метод определения координат характерной точки	Средняя квадратическая погрешность положения характерной точки (Mt), м	Описание обозначения точки на местности (при наличии)
	X	Y			
1	2	3	4	5	6
1485	355361.58	1184606.08	Метод спутниковых геодезических измерений (определений)	0.10	-
1486	355367.32	1184606.91	Метод спутниковых геодезических измерений (определений)	0.10	-
1487	355366.14	1184615.51	Метод спутниковых геодезических измерений (определений)	0.10	-
1488	355369.26	1184615.96	Метод спутниковых геодезических измерений (определений)	0.10	-
1489	355366.22	1184616.78	Метод спутниковых геодезических измерений (определений)	0.10	-
1490	355371.87	1184622.52	Метод спутниковых геодезических измерений (определений)	0.10	-
1491	355380.64	1184641.94	Метод спутниковых геодезических измерений (определений)	0.10	-
1492	355389.28	1184645.31	Метод спутниковых геодезических измерений (определений)	0.10	-
1493	355405.42	1184647.76	Метод спутниковых геодезических измерений (определений)	0.10	-
1494	355407.14	1184648.75	Метод спутниковых геодезических измерений (определений)	0.10	-
1495	355408.34	1184650.33	Метод спутниковых геодезических измерений (определений)	0.10	-
1496	355408.83	1184652.25	Метод спутниковых геодезических измерений (определений)	0.10	-
1497	355408.53	1184654.21	Метод спутниковых геодезических измерений (определений)	0.10	-

2. Сведения о характерных точках границ объекта					
Обозначение характерных точек границ	Координаты, м		Метод определения координат характерной точки	Средняя квадратическая погрешность положения характерной точки (Mt), м	Описание обозначения точки на местности (при наличии)
	X	Y			
1	2	3	4	5	6
1498	355407.50	1184655.90	Метод спутниковых геодезических измерений (определений)	0.10	-
1499	355405.89	1184657.06	Метод спутниковых геодезических измерений (определений)	0.10	-
1500	355403.95	1184657.50	Метод спутниковых геодезических измерений (определений)	0.10	-
1501	355386.40	1184654.91	Метод спутниковых геодезических измерений (определений)	0.10	-
1502	355374.19	1184650.06	Метод спутниковых геодезических измерений (определений)	0.10	-
1503	355372.77	1184648.68	Метод спутниковых геодезических измерений (определений)	0.10	-
1504	355363.54	1184628.23	Метод спутниковых геодезических измерений (определений)	0.10	-
1505	355361.62	1184626.31	Метод спутниковых геодезических измерений (определений)	0.10	-
1506	355361.26	1184629.08	Метод спутниковых геодезических измерений (определений)	0.10	-
1507	355353.78	1184628.16	Метод спутниковых геодезических измерений (определений)	0.10	-
1508	355353.37	1184631.34	Метод спутниковых геодезических измерений (определений)	0.10	-
1509	355352.28	1184631.20	Метод спутниковых геодезических измерений (определений)	0.10	-
1510	355351.86	1184630.65	Метод спутниковых геодезических измерений (определений)	0.10	-

2. Сведения о характерных точках границ объекта					
Обозначение характерных точек границ	Координаты, м		Метод определения координат характерной точки	Средняя квадратическая погрешность положения характерной точки (Mt), м	Описание обозначения точки на местности (при наличии)
	X	Y			
1	2	3	4	5	6
1511	355351.37	1184628.73	Метод спутниковых геодезических измерений (определений)	0.10	-
1512	355352.37	1184618.44	Метод спутниковых геодезических измерений (определений)	0.10	-
1513	355331.09	1184615.56	Метод спутниковых геодезических измерений (определений)	0.10	-
1514	355328.62	1184633.74	Метод спутниковых геодезических измерений (определений)	0.10	-
1515	355327.67	1184635.48	Метод спутниковых геодезических измерений (определений)	0.10	-
1516	355326.47	1184636.44	Метод спутниковых геодезических измерений (определений)	0.10	-
1517	355326.94	1184632.71	Метод спутниковых геодезических измерений (определений)	0.10	-
1518	355318.96	1184631.54	Метод спутниковых геодезических измерений (определений)	0.10	-
1519	355321.18	1184614.18	Метод спутниковых геодезических измерений (определений)	0.10	-
1520	355297.77	1184610.73	Метод спутниковых геодезических измерений (определений)	0.10	-
1521	355290.12	1184610.74	Метод спутниковых геодезических измерений (определений)	0.10	-
1522	355288.27	1184611.47	Метод спутниковых геодезических измерений (определений)	0.10	-
1523	355286.64	1184611.49	Метод спутниковых геодезических измерений (определений)	0.10	-

2. Сведения о характерных точках границ объекта					
Обозначение характерных точек границ	Координаты, м		Метод определения координат характерной точки	Средняя квадратическая погрешность положения характерной точки (Mt), м	Описание обозначения точки на местности (при наличии)
	X	Y			
1	2	3	4	5	6
1524	355287.09	1184614.72	Метод спутниковых геодезических измерений (определений)	0.10	-
1525	355286.83	1184615.73	Метод спутниковых геодезических измерений (определений)	0.10	-
1526	355278.45	1184617.00	Метод спутниковых геодезических измерений (определений)	0.10	-
1527	355277.31	1184615.95	Метод спутниковых геодезических измерений (определений)	0.10	-
1528	355276.70	1184612.72	Метод спутниковых геодезических измерений (определений)	0.10	-
1529	355261.03	1184617.36	Метод спутниковых геодезических измерений (определений)	0.10	-
1530	355262.32	1184621.10	Метод спутниковых геодезических измерений (определений)	0.10	-
1531	355262.27	1184622.04	Метод спутниковых геодезических измерений (определений)	0.10	-
1532	355253.93	1184625.38	Метод спутниковых геодезических измерений (определений)	0.10	-
1533	355252.97	1184624.24	Метод спутниковых геодезических измерений (определений)	0.10	-
1534	355251.56	1184620.58	Метод спутниковых геодезических измерений (определений)	0.10	-
1535	355241.36	1184624.42	Метод спутниковых геодезических измерений (определений)	0.10	-
1536	355245.30	1184633.61	Метод спутниковых геодезических измерений (определений)	0.10	-

2. Сведения о характерных точках границ объекта					
Обозначение характерных точек границ	Координаты, м		Метод определения координат характерной точки	Средняя квадратическая погрешность положения характерной точки (Mt), м	Описание обозначения точки на местности (при наличии)
	X	Y			
1	2	3	4	5	6
1537	355236.35	1184637.76	Метод спутниковых геодезических измерений (определений)	0.10	-
1538	355232.28	1184628.60	Метод спутниковых геодезических измерений (определений)	0.10	-
1539	355218.36	1184636.19	Метод спутниковых геодезических измерений (определений)	0.10	-
1540	355222.10	1184643.50	Метод спутниковых геодезических измерений (определений)	0.10	-
1541	355222.25	1184644.96	Метод спутниковых геодезических измерений (определений)	0.10	-
1542	355214.90	1184649.34	Метод спутниковых геодезических измерений (определений)	0.10	-
1543	355213.33	1184648.00	Метод спутниковых геодезических измерений (определений)	0.10	-
1544	355209.87	1184641.54	Метод спутниковых геодезических измерений (определений)	0.10	-
1545	355196.96	1184650.71	Метод спутниковых геодезических измерений (определений)	0.10	-
1546	355193.83	1184653.37	Метод спутниковых геодезических измерений (определений)	0.10	-
1547	355202.96	1184663.07	Метод спутниковых геодезических измерений (определений)	0.10	-
1548	355203.73	1184664.90	Метод спутниковых геодезических измерений (определений)	0.10	-
1549	355203.73	1184666.88	Метод спутниковых геодезических измерений (определений)	0.10	-

2. Сведения о характерных точках границ объекта					
Обозначение характерных точек границ	Координаты, м		Метод определения координат характерной точки	Средняя квадратическая погрешность положения характерной точки (Mt), м	Описание обозначения точки на местности (при наличии)
	X	Y			
1	2	3	4	5	6
1550	355202.96	1184668.71	Метод спутниковых геодезических измерений (определений)	0.10	-
1551	355201.46	1184670.24	Метод спутниковых геодезических измерений (определений)	0.10	-
1552	355194.15	1184662.51	Метод спутниковых геодезических измерений (определений)	0.10	-
1553	355191.28	1184665.21	Метод спутниковых геодезических измерений (определений)	0.10	-
1554	355186.20	1184659.86	Метод спутниковых геодезических измерений (определений)	0.10	-
1555	355179.90	1184667.36	Метод спутниковых геодезических измерений (определений)	0.10	-
1556	355184.21	1184671.86	Метод спутниковых геодезических измерений (определений)	0.10	-
1557	355182.27	1184673.69	Метод спутниковых геодезических измерений (определений)	0.10	-
1558	355187.70	1184679.46	Метод спутниковых геодезических измерений (определений)	0.10	-
1559	355190.25	1184681.30	Метод спутниковых геодезических измерений (определений)	0.10	-
1560	355187.53	1184683.91	Метод спутниковых геодезических измерений (определений)	0.10	-
1561	355185.68	1184684.64	Метод спутниковых геодезических измерений (определений)	0.10	-
1562	355183.70	1184684.59	Метод спутниковых геодезических измерений (определений)	0.10	-



2. Сведения о характерных точках границ объекта					
Обозначение характерных точек границ	Координаты, м		Метод определения координат характерной точки	Средняя квадратическая погрешность положения характерной точки (Mt), м	Описание обозначения точки на местности (при наличии)
	X	Y			
1	2	3	4	5	6
1563	355181.89	1184683.77	Метод спутниковых геодезических измерений (определений)	0.10	-
1564	355173.43	1184675.06	Метод спутниковых геодезических измерений (определений)	0.10	-
1565	355159.44	1184691.60	Метод спутниковых геодезических измерений (определений)	0.10	-
1566	355179.55	1184692.95	Метод спутниковых геодезических измерений (определений)	0.10	-
1567	355181.31	1184693.86	Метод спутниковых геодезических измерений (определений)	0.10	-
1568	355182.59	1184695.38	Метод спутниковых геодезических измерений (определений)	0.10	-
1569	355183.17	1184697.27	Метод спутниковых геодезических измерений (определений)	0.10	-
1570	355182.97	1184701.01	Метод спутниковых геодезических измерений (определений)	0.10	-
1571	355182.11	1184702.79	Метод спутниковых геодезических измерений (определений)	0.10	-
1572	355180.03	1184704.30	Метод спутниковых геодезических измерений (определений)	0.10	-
1573	355180.12	1184699.83	Метод спутниковых геодезических измерений (определений)	0.10	-
1574	355163.74	1184699.31	Метод спутниковых геодезических измерений (определений)	0.10	-
1575	355163.60	1184703.79	Метод спутниковых геодезических измерений (определений)	0.10	-

2. Сведения о характерных точках границ объекта					
Обозначение характерных точек границ	Координаты, м		Метод определения координат характерной точки	Средняя квадратическая погрешность положения характерной точки (Mt), м	Описание обозначения точки на местности (при наличии)
	X	Y			
1	2	3	4	5	6
1576	355161.31	1184701.69	Метод спутниковых геодезических измерений (определений)	0.10	-
1577	355152.83	1184701.34	Метод спутниковых геодезических измерений (определений)	0.10	-
1578	355145.03	1184715.59	Метод спутниковых геодезических измерений (определений)	0.10	-
1579	355172.41	1184716.72	Метод спутниковых геодезических измерений (определений)	0.10	-
1580	355279.48	1184719.48	Метод спутниковых геодезических измерений (определений)	0.10	-
1581	355278.15	1184718.04	Метод спутниковых геодезических измерений (определений)	0.10	-
1582	355277.47	1184716.18	Метод спутниковых геодезических измерений (определений)	0.10	-
1583	355277.03	1184694.55	Метод спутниковых геодезических измерений (определений)	0.10	-
1584	355277.71	1184692.69	Метод спутниковых геодезических измерений (определений)	0.10	-
1585	355278.78	1184691.51	Метод спутниковых геодезических измерений (определений)	0.10	-
1586	355280.51	1184691.58	Метод спутниковых геодезических измерений (определений)	0.10	-
1587	355280.38	1184695.37	Метод спутниковых геодезических измерений (определений)	0.10	-
1588	355284.91	1184695.51	Метод спутниковых геодезических измерений (определений)	0.10	-

2. Сведения о характерных точках границ объекта					
Обозначение характерных точек границ	Координаты, м		Метод определения координат характерной точки	Средняя квадратическая погрешность положения характерной точки (Mt), м	Описание обозначения точки на местности (при наличии)
	X	Y			
1	2	3	4	5	6
1589	355285.15	1184691.53	Метод спутниковых геодезических измерений (определений)	0.10	-
1590	355286.12	1184692.48	Метод спутниковых геодезических измерений (определений)	0.10	-
1591	355286.89	1184694.31	Метод спутниковых геодезических измерений (определений)	0.10	-
1592	355287.32	1184710.63	Метод спутниковых геодезических измерений (определений)	0.10	-
1593	355289.74	1184710.86	Метод спутниковых геодезических измерений (определений)	0.10	-
1594	355291.43	1184711.56	Метод спутниковых геодезических измерений (определений)	0.10	-
1595	355294.04	1184711.96	Метод спутниковых геодезических измерений (определений)	0.10	-
1596	355303.58	1184712.18	Метод спутниковых геодезических измерений (определений)	0.10	-
1597	355303.33	1184717.72	Метод спутниковых геодезических измерений (определений)	0.10	-
1598	355302.26	1184719.94	Метод спутниковых геодезических измерений (определений)	0.10	-
1599	355312.95	1184720.23	Метод спутниковых геодезических измерений (определений)	0.10	-
1600	355312.86	1184712.56	Метод спутниковых геодезических измерений (определений)	0.10	-
1601	355322.53	1184712.82	Метод спутниковых геодезических измерений (определений)	0.10	-

2. Сведения о характерных точках границ объекта					
Обозначение характерных точек границ	Координаты, м		Метод определения координат характерной точки	Средняя квадратическая погрешность положения характерной точки (Mt), м	Описание обозначения точки на местности (при наличии)
	X	Y			
1	2	3	4	5	6
1602	355322.95	1184720.49	Метод спутниковых геодезических измерений (определений)	0.10	-
1603	355335.53	1184720.48	Метод спутниковых геодезических измерений (определений)	0.10	-
1604	355344.74	1184721.15	Метод спутниковых геодезических измерений (определений)	0.10	-
1605	355378.41	1184721.66	Метод спутниковых геодезических измерений (определений)	0.10	-
1606	355378.94	1184711.23	Метод спутниковых геодезических измерений (определений)	0.10	-
1607	355387.34	1184711.53	Метод спутниковых геодезических измерений (определений)	0.10	-
1608	355387.43	1184708.04	Метод спутниковых геодезических измерений (определений)	0.10	-
1609	355388.83	1184710.90	Метод спутниковых геодезических измерений (определений)	0.10	-
1610	355388.41	1184721.93	Метод спутниковых геодезических измерений (определений)	0.10	-
1611	355419.16	1184723.54	Метод спутниковых геодезических измерений (определений)	0.10	-
1612	355426.06	1184726.30	Метод спутниковых геодезических измерений (определений)	0.10	-
1613	355428.01	1184710.79	Метод спутниковых геодезических измерений (определений)	0.10	-
1614	355432.40	1184711.23	Метод спутниковых геодезических измерений (определений)	0.10	-

2. Сведения о характерных точках границ объекта					
Обозначение характерных точек границ	Координаты, м		Метод определения координат характерной точки	Средняя квадратическая погрешность положения характерной точки (Mt), м	Описание обозначения точки на местности (при наличии)
	X	Y			
1	2	3	4	5	6
1615	355432.24	1184712.87	Метод спутниковых геодезических измерений (определений)	0.10	-
1616	355434.23	1184713.07	Метод спутниковых геодезических измерений (определений)	0.10	-
1617	355434.41	1184711.42	Метод спутниковых геодезических измерений (определений)	0.10	-
1618	355435.68	1184711.53	Метод спутниковых геодезических измерений (определений)	0.10	-
1619	355435.91	1184709.09	Метод спутниковых геодезических измерений (определений)	0.10	-
1620	355437.24	1184710.75	Метод спутниковых геодезических измерений (определений)	0.10	-
1621	355437.73	1184712.67	Метод спутниковых геодезических измерений (определений)	0.10	-
1622	355435.65	1184730.27	Метод спутниковых геодезических измерений (определений)	0.10	-
1623	355451.54	1184736.90	Метод спутниковых геодезических измерений (определений)	0.10	-
1624	355454.66	1184728.64	Метод спутниковых геодезических измерений (определений)	0.10	-
1625	355456.71	1184727.47	Метод спутниковых геодезических измерений (определений)	0.10	-
1626	355455.76	1184729.94	Метод спутниковых геодезических измерений (определений)	0.10	-
1627	355462.70	1184732.81	Метод спутниковых геодезических измерений (определений)	0.10	-

2. Сведения о характерных точках границ объекта					
Обозначение характерных точек границ	Координаты, м		Метод определения координат характерной точки	Средняя квадратическая погрешность положения характерной точки (Mt), м	Описание обозначения точки на местности (при наличии)
	X	Y			
1	2	3	4	5	6
1628	355463.62	1184730.40	Метод спутниковых геодезических измерений (определений)	0.10	-
1629	355463.84	1184732.24	Метод спутниковых геодезических измерений (определений)	0.10	-
1630	355460.78	1184740.75	Метод спутниковых геодезических измерений (определений)	0.10	-
1631	355472.40	1184745.45	Метод спутниковых геодезических измерений (определений)	0.10	-
1632	355474.75	1184740.01	Метод спутниковых геодезических измерений (определений)	0.10	-
1633	355481.18	1184742.58	Метод спутниковых геодезических измерений (определений)	0.10	-
1634	355482.81	1184738.60	Метод спутниковых геодезических измерений (определений)	0.10	-
1635	355484.20	1184741.23	Метод спутниковых геодезических измерений (определений)	0.10	-
1636	355484.10	1184743.22	Метод спутниковых геодезических измерений (определений)	0.10	-
1637	355481.72	1184749.08	Метод спутниковых геодезических измерений (определений)	0.10	-
1375	355495.68	1184754.60	Метод спутниковых геодезических измерений (определений)	0.10	-
1638	355788.38	1184867.11	Метод спутниковых геодезических измерений (определений)	0.10	-
1639	355796.34	1184795.82	Метод спутниковых геодезических измерений (определений)	0.10	-

2. Сведения о характерных точках границ объекта					
Обозначение характерных точек границ	Координаты, м		Метод определения координат характерной точки	Средняя квадратическая погрешность положения характерной точки (Mt), м	Описание обозначения точки на местности (при наличии)
	X	Y			
1	2	3	4	5	6
1640	355796.04	1184793.86	Метод спутниковых геодезических измерений (определений)	0.10	-
1641	355796.53	1184791.94	Метод спутниковых геодезических измерений (определений)	0.10	-
1642	355797.19	1184790.91	Метод спутниковых геодезических измерений (определений)	0.10	-
1643	355824.76	1184666.92	Метод спутниковых геодезических измерений (определений)	0.10	-
1644	355773.70	1184659.55	Метод спутниковых геодезических измерений (определений)	0.10	-
1645	355753.82	1184657.88	Метод спутниковых геодезических измерений (определений)	0.10	-
1646	355751.09	1184667.99	Метод спутниковых геодезических измерений (определений)	0.10	-
1647	355758.49	1184669.84	Метод спутниковых геодезических измерений (определений)	0.10	-
1648	355760.30	1184669.25	Метод спутниковых геодезических измерений (определений)	0.10	-
1649	355762.28	1184669.40	Метод спутниковых геодезических измерений (определений)	0.10	-
1650	355764.04	1184670.31	Метод спутниковых геодезических измерений (определений)	0.10	-
1651	355765.32	1184671.83	Метод спутниковых геодезических измерений (определений)	0.10	-
1652	355765.90	1184673.72	Метод спутниковых геодезических измерений (определений)	0.10	-

2. Сведения о характерных точках границ объекта					
Обозначение характерных точек границ	Координаты, м		Метод определения координат характерной точки	Средняя квадратическая погрешность положения характерной точки (Mt), м	Описание обозначения точки на местности (при наличии)
	X	Y			
1	2	3	4	5	6
1653	355765.58	1184676.27	Метод спутниковых геодезических измерений (определений)	0.10	-
1654	355785.99	1184683.54	Метод спутниковых геодезических измерений (определений)	0.10	-
1655	355787.48	1184684.85	Метод спутниковых геодезических измерений (определений)	0.10	-
1656	355788.30	1184686.56	Метод спутниковых геодезических измерений (определений)	0.10	-
1657	355783.84	1184685.79	Метод спутниковых геодезических измерений (определений)	0.10	-
1658	355782.50	1184692.76	Метод спутниковых геодезических измерений (определений)	0.10	-
1659	355747.55	1184680.87	Метод спутниковых геодезических измерений (определений)	0.10	-
1660	355738.29	1184714.29	Метод спутниковых геодезических измерений (определений)	0.10	-
1661	355726.67	1184751.44	Метод спутниковых геодезических измерений (определений)	0.10	-
1662	355719.35	1184769.97	Метод спутниковых геодезических измерений (определений)	0.10	-
1663	355718.00	1184771.42	Метод спутниковых геодезических измерений (определений)	0.10	-
1664	355716.19	1184772.24	Метод спутниковых геодезических измерений (определений)	0.10	-
1665	355714.43	1184772.32	Метод спутниковых геодезических измерений (определений)	0.10	-



2. Сведения о характерных точках границ объекта					
Обозначение характерных точек границ	Координаты, м		Метод определения координат характерной точки	Средняя квадратическая погрешность положения характерной точки (Mt), м	Описание обозначения точки на местности (при наличии)
	X	Y			
1	2	3	4	5	6
1666	355650.52	1184766.67	Метод спутниковых геодезических измерений (определений)	0.10	-
1667	355648.76	1184765.76	Метод спутниковых геодезических измерений (определений)	0.10	-
1668	355647.48	1184764.24	Метод спутниковых геодезических измерений (определений)	0.10	-
1669	355646.90	1184762.35	Метод спутниковых геодезических измерений (определений)	0.10	-
1670	355647.10	1184760.37	Метод спутниковых геодезических измерений (определений)	0.10	-
1671	355654.29	1184738.55	Метод спутниковых геодезических измерений (определений)	0.10	-
1672	355665.61	1184715.22	Метод спутниковых геодезических измерений (определений)	0.10	-
1673	355672.35	1184693.63	Метод спутниковых геодезических измерений (определений)	0.10	-
1674	355679.51	1184663.72	Метод спутниковых геодезических измерений (определений)	0.10	-
1675	355685.36	1184635.94	Метод спутниковых геодезических измерений (определений)	0.10	-
1676	355688.84	1184614.22	Метод спутниковых геодезических измерений (определений)	0.10	-
1677	355690.37	1184594.44	Метод спутниковых геодезических измерений (определений)	0.10	-
1678	355666.20	1184592.98	Метод спутниковых геодезических измерений (определений)	0.10	-

2. Сведения о характерных точках границ объекта					
Обозначение характерных точек границ	Координаты, м		Метод определения координат характерной точки	Средняя квадратическая погрешность положения характерной точки (Mt), м	Описание обозначения точки на местности (при наличии)
	X	Y			
1	2	3	4	5	6
1679	355664.11	1184601.70	Метод спутниковых геодезических измерений (определений)	0.10	-
1680	355662.88	1184601.49	Метод спутниковых геодезических измерений (определений)	0.10	-
1681	355662.66	1184602.80	Метод спутниковых геодезических измерений (определений)	0.10	-
1682	355657.66	1184601.98	Метод спутниковых геодезических измерений (определений)	0.10	-
1683	355656.82	1184606.73	Метод спутниковых геодезических измерений (определений)	0.10	-
1684	355655.24	1184605.59	Метод спутниковых геодезических измерений (определений)	0.10	-
1685	355654.21	1184603.90	Метод спутниковых геодезических измерений (определений)	0.10	-
1686	355653.91	1184601.94	Метод спутниковых геодезических измерений (определений)	0.10	-
1687	355656.11	1184592.22	Метод спутниковых геодезических измерений (определений)	0.10	-
1688	355622.87	1184588.53	Метод спутниковых геодезических измерений (определений)	0.10	-
1689	355613.63	1184593.80	Метод спутниковых геодезических измерений (определений)	0.10	-
1690	355613.69	1184596.51	Метод спутниковых геодезических измерений (определений)	0.10	-
1691	355613.09	1184598.78	Метод спутниковых геодезических измерений (определений)	0.10	-

2. Сведения о характерных точках границ объекта					
Обозначение характерных точек границ	Координаты, м		Метод определения координат характерной точки	Средняя квадратическая погрешность положения характерной точки (Mt), м	Описание обозначения точки на местности (при наличии)
	X	Y			
1	2	3	4	5	6
1692	355609.76	1184597.38	Метод спутниковых геодезических измерений (определений)	0.10	-
1693	355608.91	1184599.30	Метод спутниковых геодезических измерений (определений)	0.10	-
1694	355603.32	1184596.98	Метод спутниковых геодезических измерений (определений)	0.10	-
1695	355603.63	1184595.62	Метод спутниковых геодезических измерений (определений)	0.10	-
1696	355602.88	1184593.89	Метод спутниковых геодезических измерений (определений)	0.10	-
1697	355594.39	1184592.76	Метод спутниковых геодезических измерений (определений)	0.10	-
1698	355589.70	1184604.45	Метод спутниковых геодезических измерений (определений)	0.10	-
1699	355615.18	1184614.74	Метод спутниковых геодезических измерений (определений)	0.10	-
1700	355612.27	1184621.81	Метод спутниковых геодезических измерений (определений)	0.10	-
1701	355616.03	1184623.49	Метод спутниковых геодезических измерений (определений)	0.10	-
1702	355614.18	1184624.22	Метод спутниковых геодезических измерений (определений)	0.10	-
1703	355612.20	1184624.17	Метод спутниковых геодезических измерений (определений)	0.10	-
1704	355585.98	1184613.73	Метод спутниковых геодезических измерений (определений)	0.10	-

2. Сведения о характерных точках границ объекта					
Обозначение характерных точек границ	Координаты, м		Метод определения координат характерной точки	Средняя квадратическая погрешность положения характерной точки (Mt), м	Описание обозначения точки на местности (при наличии)
	X	Y			
1	2	3	4	5	6
1705	355563.51	1184666.57	Метод спутниковых геодезических измерений (определений)	0.10	-
1706	355560.96	1184671.74	Метод спутниковых геодезических измерений (определений)	0.10	-
1707	355542.75	1184698.76	Метод спутниковых геодезических измерений (определений)	0.10	-
1708	355584.90	1184728.62	Метод спутниковых геодезических измерений (определений)	0.10	-
1709	355586.02	1184730.26	Метод спутниковых геодезических измерений (определений)	0.10	-
1710	355586.42	1184732.20	Метод спутниковых геодезических измерений (определений)	0.10	-
1711	355586.06	1184734.05	Метод спутниковых геодезических измерений (определений)	0.10	-
1712	355585.19	1184735.81	Метод спутниковых геодезических измерений (определений)	0.10	-
1713	355583.70	1184737.12	Метод спутниковых геодезических измерений (определений)	0.10	-
1714	355581.59	1184737.74	Метод спутниковых геодезических измерений (определений)	0.10	-
1715	355583.10	1184735.45	Метод спутниковых геодезических измерений (определений)	0.10	-
1716	355582.77	1184735.24	Метод спутниковых геодезических измерений (определений)	0.10	-
1717	355583.42	1184734.21	Метод спутниковых геодезических измерений (определений)	0.10	-

2. Сведения о характерных точках границ объекта					
Обозначение характерных точек границ	Координаты, м		Метод определения координат характерной точки	Средняя квадратическая погрешность положения характерной точки (Mt), м	Описание обозначения точки на местности (при наличии)
	X	Y			
1	2	3	4	5	6
1718	355578.88	1184731.32	Метод спутниковых геодезических измерений (определений)	0.10	-
1719	355578.21	1184732.35	Метод спутниковых геодезических измерений (определений)	0.10	-
1720	355571.46	1184727.96	Метод спутниковых геодезических измерений (определений)	0.10	-
1721	355569.94	1184730.31	Метод спутниковых геодезических измерений (определений)	0.10	-
1722	355537.17	1184707.07	Метод спутниковых геодезических измерений (определений)	0.10	-
1723	355522.40	1184729.21	Метод спутниковых геодезических измерений (определений)	0.10	-
1724	355506.34	1184754.65	Метод спутниковых геодезических измерений (определений)	0.10	-
1725	355500.91	1184769.05	Метод спутниковых геодезических измерений (определений)	0.10	-
1726	355523.28	1184777.42	Метод спутниковых геодезических измерений (определений)	0.10	-
1727	355524.77	1184778.73	Метод спутниковых геодезических измерений (определений)	0.10	-
1728	355525.63	1184780.51	Метод спутниковых геодезических измерений (определений)	0.10	-
1729	355525.73	1184782.50	Метод спутниковых геодезических измерений (определений)	0.10	-
1730	355525.04	1184784.65	Метод спутниковых геодезических измерений (определений)	0.10	-

2. Сведения о характерных точках границ объекта					
Обозначение характерных точек границ	Координаты, м		Метод определения координат характерной точки	Средняя квадратическая погрешность положения характерной точки (Mt), м	Описание обозначения точки на местности (при наличии)
	X	Y			
1	2	3	4	5	6
1731	355523.76	1184786.17	Метод спутниковых геодезических измерений (определений)	0.10	-
1732	355521.95	1184786.99	Метод спутниковых геодезических измерений (определений)	0.10	-
1733	355523.31	1184783.22	Метод спутниковых геодезических измерений (определений)	0.10	-
1734	355517.38	1184781.08	Метод спутниковых геодезических измерений (определений)	0.10	-
1735	355516.02	1184784.85	Метод спутниковых геодезических измерений (определений)	0.10	-
1736	355497.34	1184778.40	Метод спутниковых геодезических измерений (определений)	0.10	-
1737	355491.08	1184794.73	Метод спутниковых геодезических измерений (определений)	0.10	-
1738	355478.78	1184835.51	Метод спутниковых геодезических измерений (определений)	0.10	-
1739	355538.70	1184837.34	Метод спутниковых геодезических измерений (определений)	0.10	-
1740	355540.22	1184826.16	Метод спутниковых геодезических измерений (определений)	0.10	-
1741	355545.69	1184826.34	Метод спутниковых геодезических измерений (определений)	0.10	-
1742	355545.86	1184821.49	Метод спутниковых геодезических измерений (определений)	0.10	-
1743	355548.49	1184822.60	Метод спутниковых геодезических измерений (определений)	0.10	-

2. Сведения о характерных точках границ объекта					
Обозначение характерных точек границ	Координаты, м		Метод определения координат характерной точки	Средняя квадратическая погрешность положения характерной точки (Mt), м	Описание обозначения точки на местности (при наличии)
	X	Y			
1	2	3	4	5	6
1744	355549.69	1184824.18	Метод спутниковых геодезических измерений (определений)	0.10	-
1745	355550.18	1184826.10	Метод спутниковых геодезических измерений (определений)	0.10	-
1746	355548.76	1184837.54	Метод спутниковых геодезических измерений (определений)	0.10	-
1747	355614.60	1184839.23	Метод спутниковых геодезических измерений (определений)	0.10	-
1748	355633.61	1184805.30	Метод спутниковых геодезических измерений (определений)	0.10	-
1749	355635.94	1184806.87	Метод спутниковых геодезических измерений (определений)	0.10	-
1750	355636.21	1184806.50	Метод спутниковых геодезических измерений (определений)	0.10	-
1751	355639.08	1184808.39	Метод спутниковых геодезических измерений (определений)	0.10	-
1752	355642.66	1184802.79	Метод спутниковых геодезических измерений (определений)	0.10	-
1753	355643.40	1184803.77	Метод спутниковых геодезических измерений (определений)	0.10	-
1754	355643.89	1184805.69	Метод спутниковых геодезических измерений (определений)	0.10	-
1755	355643.59	1184807.65	Метод спутниковых геодезических измерений (определений)	0.10	-
1756	355625.90	1184839.50	Метод спутниковых геодезических измерений (определений)	0.10	-

2. Сведения о характерных точках границ объекта					
Обозначение характерных точек границ	Координаты, м		Метод определения координат характерной точки	Средняя квадратическая погрешность положения характерной точки (Mt), м	Описание обозначения точки на местности (при наличии)
	X	Y			
1	2	3	4	5	6
1757	355666.04	1184840.30	Метод спутниковых геодезических измерений (определений)	0.10	-
1758	355667.56	1184839.10	Метод спутниковых геодезических измерений (определений)	0.10	-
1759	355669.47	1184838.56	Метод спутниковых геодезических измерений (определений)	0.10	-
1760	355671.43	1184838.81	Метод спутниковых геодезических измерений (определений)	0.10	-
1761	355673.59	1184840.24	Метод спутниковых геодезических измерений (определений)	0.10	-
1762	355683.47	1184839.99	Метод спутниковых геодезических измерений (определений)	0.10	-
1763	355695.95	1184841.44	Метод спутниковых геодезических измерений (определений)	0.10	-
1764	355705.52	1184842.96	Метод спутниковых геодезических измерений (определений)	0.10	-
1765	355742.56	1184849.95	Метод спутниковых геодезических измерений (определений)	0.10	-
1766	355745.48	1184850.91	Метод спутниковых геодезических измерений (определений)	0.10	-
1767	355744.73	1184849.62	Метод спутниковых геодезических измерений (определений)	0.10	-
1768	355739.65	1184848.58	Метод спутниковых геодезических измерений (определений)	0.10	-
1769	355741.39	1184838.85	Метод спутниковых геодезических измерений (определений)	0.10	-



2. Сведения о характерных точках границ объекта					
Обозначение характерных точек границ	Координаты, м		Метод определения координат характерной точки	Средняя квадратическая погрешность положения характерной точки (Mt), м	Описание обозначения точки на местности (при наличии)
	X	Y			
1	2	3	4	5	6
1770	355743.64	1184839.23	Метод спутниковых геодезических измерений (определений)	0.10	-
1771	355749.74	1184793.61	Метод спутниковых геодезических измерений (определений)	0.10	-
1772	355752.45	1184776.28	Метод спутниковых геодезических измерений (определений)	0.10	-
1773	355752.10	1184776.17	Метод спутниковых геодезических измерений (определений)	0.10	-
1774	355753.82	1184766.36	Метод спутниковых геодезических измерений (определений)	0.10	-
1775	355773.24	1184769.15	Метод спутниковых геодезических измерений (определений)	0.10	-
1776	355771.61	1184778.89	Метод спутниковых геодезических измерений (определений)	0.10	-
1777	355762.35	1184777.73	Метод спутниковых геодезических измерений (определений)	0.10	-
1778	355758.75	1184801.63	Метод спутниковых геодезических измерений (определений)	0.10	-
1779	355767.57	1184803.26	Метод спутниковых геодезических измерений (определений)	0.10	-
1780	355765.88	1184812.98	Метод спутниковых геодезических измерений (определений)	0.10	-
1781	355757.43	1184811.55	Метод спутниковых геодезических измерений (определений)	0.10	-
1782	355753.51	1184840.93	Метод спутниковых геодезических измерений (определений)	0.10	-

2. Сведения о характерных точках границ объекта					
Обозначение характерных точек границ	Координаты, м		Метод определения координат характерной точки	Средняя квадратическая погрешность положения характерной точки (Mt), м	Описание обозначения точки на местности (при наличии)
	X	Y			
1	2	3	4	5	6
1783	355760.86	1184842.11	Метод спутниковых геодезических измерений (определений)	0.10	-
1784	355759.13	1184851.85	Метод спутниковых геодезических измерений (определений)	0.10	-
1785	355757.49	1184851.65	Метод спутниковых геодезических измерений (определений)	0.10	-
1786	355757.87	1184852.30	Метод спутниковых геодезических измерений (определений)	0.10	-
1638	355788.38	1184867.11	Метод спутниковых геодезических измерений (определений)	0.10	-
1787	354813.86	1184831.49	Метод спутниковых геодезических измерений (определений)	0.10	-
1788	354815.07	1184830.09	Метод спутниковых геодезических измерений (определений)	0.10	-
1789	354816.83	1184829.18	Метод спутниковых геодезических измерений (определений)	0.10	-
1790	354819.28	1184828.99	Метод спутниковых геодезических измерений (определений)	0.10	-
1791	354821.23	1184829.33	Метод спутниковых геодезических измерений (определений)	0.10	-
1792	354822.53	1184829.98	Метод спутниковых геодезических измерений (определений)	0.10	-
1793	354823.39	1184828.20	Метод спутниковых геодезических измерений (определений)	0.10	-
1794	354824.88	1184826.89	Метод спутниковых геодезических измерений (определений)	0.10	-

2. Сведения о характерных точках границ объекта					
Обозначение характерных точек границ	Координаты, м		Метод определения координат характерной точки	Средняя квадратическая погрешность положения характерной точки (Mt), м	Описание обозначения точки на местности (при наличии)
	X	Y			
1	2	3	4	5	6
1795	354826.76	1184826.25	Метод спутниковых геодезических измерений (определений)	0.10	-
1796	354863.24	1184827.62	Метод спутниковых геодезических измерений (определений)	0.10	-
1797	354880.83	1184827.96	Метод спутниковых геодезических измерений (определений)	0.10	-
1798	354908.95	1184829.14	Метод спутниковых геодезических измерений (определений)	0.10	-
1799	354941.63	1184829.77	Метод спутниковых геодезических измерений (определений)	0.10	-
1800	354957.66	1184830.39	Метод спутниковых геодезических измерений (определений)	0.10	-
1801	354971.92	1184794.54	Метод спутниковых геодезических измерений (определений)	0.10	-
1802	354979.72	1184775.89	Метод спутниковых геодезических измерений (определений)	0.10	-
1803	354971.06	1184772.20	Метод спутниковых геодезических измерений (определений)	0.10	-
1804	354973.49	1184766.40	Метод спутниковых геодезических измерений (определений)	0.10	-
1805	354969.09	1184764.58	Метод спутниковых геодезических измерений (определений)	0.10	-
1806	354970.25	1184763.45	Метод спутниковых геодезических измерений (определений)	0.10	-
1807	354972.10	1184762.72	Метод спутниковых геодезических измерений (определений)	0.10	-

2. Сведения о характерных точках границ объекта					
Обозначение характерных точек границ	Координаты, м		Метод определения координат характерной точки	Средняя квадратическая погрешность положения характерной точки (Mt), м	Описание обозначения точки на местности (при наличии)
	X	Y			
1	2	3	4	5	6
1808	354974.08	1184762.77	Метод спутниковых геодезических измерений (определений)	0.10	-
1809	354983.57	1184766.66	Метод спутниковых геодезических измерений (определений)	0.10	-
1810	355019.78	1184679.61	Метод спутниковых геодезических измерений (определений)	0.10	-
1811	355008.73	1184676.67	Метод спутниковых геодезических измерений (определений)	0.10	-
1812	355011.14	1184670.94	Метод спутниковых геодезических измерений (определений)	0.10	-
1813	355004.25	1184668.04	Метод спутниковых геодезических измерений (определений)	0.10	-
1814	355006.32	1184666.60	Метод спутниковых геодезических измерений (определений)	0.10	-
1815	355008.28	1184666.35	Метод спутниковых геодезических измерений (определений)	0.10	-
1816	355023.61	1184670.29	Метод спутниковых геодезических измерений (определений)	0.10	-
1817	355034.69	1184643.59	Метод спутниковых геодезических измерений (определений)	0.10	-
1818	355024.91	1184639.26	Метод спутниковых геодезических измерений (определений)	0.10	-
1819	355023.49	1184637.88	Метод спутниковых геодезических измерений (определений)	0.10	-
1820	355022.97	1184636.63	Метод спутниковых геодезических измерений (определений)	0.10	-

2. Сведения о характерных точках границ объекта					
Обозначение характерных точек границ	Координаты, м		Метод определения координат характерной точки	Средняя квадратическая погрешность положения характерной точки (Mt), м	Описание обозначения точки на местности (при наличии)
	X	Y			
1	2	3	4	5	6
1821	355026.51	1184638.09	Метод спутниковых геодезических измерений (определений)	0.10	-
1822	355029.55	1184630.52	Метод спутниковых геодезических измерений (определений)	0.10	-
1823	355038.53	1184634.35	Метод спутниковых геодезических измерений (определений)	0.10	-
1824	355042.40	1184624.83	Метод спутниковых геодезических измерений (определений)	0.10	-
1825	355042.70	1184622.87	Метод спутниковых геодезических измерений (определений)	0.10	-
1826	355044.01	1184620.90	Метод спутниковых геодезических измерений (определений)	0.10	-
1827	355033.84	1184616.83	Метод спутниковых геодезических измерений (определений)	0.10	-
1828	355034.73	1184614.74	Метод спутниковых геодезических измерений (определений)	0.10	-
1829	355035.90	1184615.20	Метод спутниковых геодезических измерений (определений)	0.10	-
1830	355037.42	1184611.50	Метод спутниковых геодезических измерений (определений)	0.10	-
1831	355036.23	1184611.01	Метод спутниковых геодезических измерений (определений)	0.10	-
1832	355037.44	1184608.04	Метод спутниковых геодезических измерений (определений)	0.10	-
1833	355037.90	1184607.76	Метод спутниковых геодезических измерений (определений)	0.10	-

2. Сведения о характерных точках границ объекта					
Обозначение характерных точек границ	Координаты, м		Метод определения координат характерной точки	Средняя квадратическая погрешность положения характерной точки (Mt), м	Описание обозначения точки на местности (при наличии)
	X	Y			
1	2	3	4	5	6
1834	355047.94	1184611.71	Метод спутниковых геодезических измерений (определений)	0.10	-
1835	355052.77	1184599.47	Метод спутниковых геодезических измерений (определений)	0.10	-
1836	355041.60	1184594.41	Метод спутниковых геодезических измерений (определений)	0.10	-
1837	355043.26	1184590.33	Метод спутниковых геодезических измерений (определений)	0.10	-
1838	355042.03	1184589.76	Метод спутниковых геодезических измерений (определений)	0.10	-
1839	355042.95	1184587.57	Метод спутниковых геодезических измерений (определений)	0.10	-
1840	355038.79	1184585.79	Метод спутниковых геодезических измерений (определений)	0.10	-
1841	355039.72	1184584.98	Метод спутниковых геодезических измерений (определений)	0.10	-
1842	355041.60	1184584.34	Метод спутниковых геодезических измерений (определений)	0.10	-
1843	355043.58	1184584.49	Метод спутниковых геодезических измерений (определений)	0.10	-
1844	355056.63	1184590.24	Метод спутниковых геодезических измерений (определений)	0.10	-
1845	355083.48	1184526.65	Метод спутниковых геодезических измерений (определений)	0.10	-
1846	355071.39	1184521.88	Метод спутниковых геодезических измерений (определений)	0.10	-

2. Сведения о характерных точках границ объекта					
Обозначение характерных точек границ	Координаты, м		Метод определения координат характерной точки	Средняя квадратическая погрешность положения характерной точки (Mt), м	Описание обозначения точки на местности (при наличии)
	X	Y			
1	2	3	4	5	6
1847	355073.71	1184516.38	Метод спутниковых геодезических измерений (определений)	0.10	-
1848	355069.20	1184514.51	Метод спутниковых геодезических измерений (определений)	0.10	-
1849	355070.58	1184513.16	Метод спутниковых геодезических измерений (определений)	0.10	-
1850	355072.43	1184512.43	Метод спутниковых геодезических измерений (определений)	0.10	-
1851	355074.41	1184512.48	Метод спутниковых геодезических измерений (определений)	0.10	-
1852	355087.32	1184517.41	Метод спутниковых геодезических измерений (определений)	0.10	-
1853	355105.63	1184472.68	Метод спутниковых геодезических измерений (определений)	0.10	-
1854	355090.25	1184469.14	Метод спутниковых геодезических измерений (определений)	0.10	-
1855	355072.38	1184465.89	Метод спутниковых геодезических измерений (определений)	0.10	-
1856	355070.39	1184473.54	Метод спутниковых геодезических измерений (определений)	0.10	-
1857	355061.20	1184469.66	Метод спутниковых геодезических измерений (определений)	0.10	-
1858	355062.15	1184465.19	Метод спутниковых геодезических измерений (определений)	0.10	-
1859	355056.68	1184465.19	Метод спутниковых геодезических измерений (определений)	0.10	-

2. Сведения о характерных точках границ объекта					
Обозначение характерных точек границ	Координаты, м		Метод определения координат характерной точки	Средняя квадратическая погрешность положения характерной точки (Mt), м	Описание обозначения точки на местности (при наличии)
	X	Y			
1	2	3	4	5	6
1860	355049.74	1184465.87	Метод спутниковых геодезических измерений (определений)	0.10	-
1861	355038.86	1184467.87	Метод спутниковых геодезических измерений (определений)	0.10	-
1862	355039.69	1184487.47	Метод спутниковых геодезических измерений (определений)	0.10	-
1863	355039.01	1184489.33	Метод спутниковых геодезических измерений (определений)	0.10	-
1864	355037.66	1184490.78	Метод спутниковых геодезических измерений (определений)	0.10	-
1865	355034.83	1184491.62	Метод спутниковых геодезических измерений (определений)	0.10	-
1866	355035.69	1184486.89	Метод спутниковых геодезических измерений (определений)	0.10	-
1867	355029.74	1184485.79	Метод спутниковых геодезических измерений (определений)	0.10	-
1868	355028.96	1184470.33	Метод спутниковых геодезических измерений (определений)	0.10	-
1869	355020.46	1184472.64	Метод спутниковых геодезических измерений (определений)	0.10	-
1870	354999.11	1184476.97	Метод спутниковых геодезических измерений (определений)	0.10	-
1871	354974.10	1184480.37	Метод спутниковых геодезических измерений (определений)	0.10	-
1872	354959.27	1184481.39	Метод спутниковых геодезических измерений (определений)	0.10	-



2. Сведения о характерных точках границ объекта					
Обозначение характерных точек границ	Координаты, м		Метод определения координат характерной точки	Средняя квадратическая погрешность положения характерной точки (Mt), м	Описание обозначения точки на местности (при наличии)
	X	Y			
1	2	3	4	5	6
1873	354956.89	1184493.97	Метод спутниковых геодезических измерений (определений)	0.10	-
1874	354955.86	1184495.66	Метод спутниковых геодезических измерений (определений)	0.10	-
1875	354954.25	1184496.82	Метод спутниковых геодезических измерений (определений)	0.10	-
1876	354952.31	1184497.26	Метод спутниковых геодезических измерений (определений)	0.10	-
1877	354943.85	1184496.04	Метод спутниковых геодезических измерений (определений)	0.10	-
1878	354943.93	1184495.57	Метод спутниковых геодезических измерений (определений)	0.10	-
1879	354938.25	1184494.58	Метод спутниковых геодезических измерений (определений)	0.10	-
1880	354938.84	1184491.22	Метод спутниковых геодезических измерений (определений)	0.10	-
1881	354932.65	1184490.14	Метод спутниковых геодезических измерений (определений)	0.10	-
1882	354932.13	1184489.61	Метод спутниковых геодезических измерений (определений)	0.10	-
1883	354930.67	1184489.36	Метод спутниковых геодезических измерений (определений)	0.10	-
1884	354929.85	1184489.64	Метод спутниковых геодезических измерений (определений)	0.10	-
1885	354928.86	1184489.47	Метод спутниковых геодезических измерений (определений)	0.10	-

2. Сведения о характерных точках границ объекта					
Обозначение характерных точек границ	Координаты, м		Метод определения координат характерной точки	Средняя квадратическая погрешность положения характерной точки (Mt), м	Описание обозначения точки на местности (при наличии)
	X	Y			
1	2	3	4	5	6
1886	354928.35	1184492.07	Метод спутниковых геодезических измерений (определений)	0.10	-
1887	354926.83	1184491.80	Метод спутниковых геодезических измерений (определений)	0.10	-
1888	354925.48	1184492.81	Метод спутниковых геодезических измерений (определений)	0.10	-
1889	354911.57	1184485.90	Метод спутниковых геодезических измерений (определений)	0.10	-
1890	354893.04	1184511.91	Метод спутниковых геодезических измерений (определений)	0.10	-
1891	354900.09	1184534.63	Метод спутниковых геодезических измерений (определений)	0.10	-
1892	354927.42	1184540.65	Метод спутниковых геодезических измерений (определений)	0.10	-
1893	354941.83	1184528.99	Метод спутниковых геодезических измерений (определений)	0.10	-
1894	354943.71	1184528.35	Метод спутниковых геодезических измерений (определений)	0.10	-
1895	354946.27	1184528.55	Метод спутниковых геодезических измерений (определений)	0.10	-
1896	354950.94	1184525.28	Метод спутниковых геодезических измерений (определений)	0.10	-
1897	354955.31	1184523.01	Метод спутниковых геодезических измерений (определений)	0.10	-
1898	354959.84	1184519.65	Метод спутниковых геодезических измерений (определений)	0.10	-

2. Сведения о характерных точках границ объекта					
Обозначение характерных точек границ	Координаты, м		Метод определения координат характерной точки	Средняя квадратическая погрешность положения характерной точки (Mt), м	Описание обозначения точки на местности (при наличии)
	X	Y			
1	2	3	4	5	6
1899	354959.62	1184520.91	Метод спутниковых геодезических измерений (определений)	0.10	-
1900	354960.99	1184521.17	Метод спутниковых геодезических измерений (определений)	0.10	-
1901	354960.90	1184521.46	Метод спутниковых геодезических измерений (определений)	0.10	-
1902	354968.95	1184524.11	Метод спутниковых геодезических измерений (определений)	0.10	-
1903	354968.92	1184524.26	Метод спутниковых геодезических измерений (определений)	0.10	-
1904	354967.89	1184525.95	Метод спутниковых геодезических измерений (определений)	0.10	-
1905	354960.05	1184531.82	Метод спутниковых геодезических измерений (определений)	0.10	-
1906	354959.64	1184531.10	Метод спутниковых геодезических измерений (определений)	0.10	-
1907	354956.83	1184530.58	Метод спутниковых геодезических измерений (определений)	0.10	-
1908	354955.59	1184531.74	Метод спутниковых геодезических измерений (определений)	0.10	-
1909	354955.22	1184533.50	Метод спутниковых геодезических измерений (определений)	0.10	-
1910	354952.54	1184532.96	Метод спутниковых геодезических измерений (определений)	0.10	-
1911	354951.28	1184539.38	Метод спутниковых геодезических измерений (определений)	0.10	-

2. Сведения о характерных точках границ объекта					
Обозначение характерных точек границ	Координаты, м		Метод определения координат характерной точки	Средняя квадратическая погрешность положения характерной точки (Mt), м	Описание обозначения точки на местности (при наличии)
	X	Y			
1	2	3	4	5	6
1912	354945.79	1184538.58	Метод спутниковых геодезических измерений (определений)	0.10	-
1913	354939.03	1184544.09	Метод спутниковых геодезических измерений (определений)	0.10	-
1914	354963.09	1184551.85	Метод спутниковых геодезических измерений (определений)	0.10	-
1915	354964.64	1184553.08	Метод спутниковых геодезических измерений (определений)	0.10	-
1916	354965.59	1184554.82	Метод спутниковых геодезических измерений (определений)	0.10	-
1917	354965.79	1184556.80	Метод спутниковых геодезических измерений (определений)	0.10	-
1918	354959.56	1184590.18	Метод спутниковых геодезических измерений (определений)	0.10	-
1919	354958.53	1184591.87	Метод спутниковых геодезических измерений (определений)	0.10	-
1920	354956.92	1184593.03	Метод спутниковых геодезических измерений (определений)	0.10	-
1921	354954.98	1184593.47	Метод спутниковых геодезических измерений (определений)	0.10	-
1922	354953.03	1184593.13	Метод спутниковых геодезических измерений (определений)	0.10	-
1923	354951.37	1184592.05	Метод спутниковых геодезических измерений (определений)	0.10	-
1924	354950.25	1184590.41	Метод спутниковых геодезических измерений (определений)	0.10	-

2. Сведения о характерных точках границ объекта					
Обозначение характерных точек границ	Координаты, м		Метод определения координат характерной точки	Средняя квадратическая погрешность положения характерной точки (Mt), м	Описание обозначения точки на местности (при наличии)
	X	Y			
1	2	3	4	5	6
1925	354949.86	1184588.47	Метод спутниковых геодезических измерений (определений)	0.10	-
1926	354953.27	1184569.59	Метод спутниковых геодезических измерений (определений)	0.10	-
1927	354950.79	1184569.40	Метод спутниковых геодезических измерений (определений)	0.10	-
1928	354950.92	1184568.72	Метод спутниковых геодезических измерений (определений)	0.10	-
1929	354938.14	1184566.28	Метод спутниковых геодезических измерений (определений)	0.10	-
1930	354939.16	1184561.91	Метод спутниковых геодезических измерений (определений)	0.10	-
1931	354940.28	1184560.27	Метод спутниковых геодезических измерений (определений)	0.10	-
1932	354941.94	1184559.19	Метод спутниковых геодезических измерений (определений)	0.10	-
1933	354943.89	1184558.85	Метод спутниковых геодезических измерений (определений)	0.10	-
1934	354955.03	1184559.70	Метод спутниковых геодезических измерений (определений)	0.10	-
1935	354932.54	1184552.52	Метод спутниковых геодезических измерений (определений)	0.10	-
1936	354926.88	1184591.32	Метод спутниковых геодезических измерений (определений)	0.10	-
1937	354928.73	1184591.66	Метод спутниковых геодезических измерений (определений)	0.10	-

2. Сведения о характерных точках границ объекта					
Обозначение характерных точек границ	Координаты, м		Метод определения координат характерной точки	Средняя квадратическая погрешность положения характерной точки (Mt), м	Описание обозначения точки на местности (при наличии)
	X	Y			
1	2	3	4	5	6
1938	354930.82	1184593.03	Метод спутниковых геодезических измерений (определений)	0.10	-
1939	354929.83	1184593.46	Метод спутниковых геодезических измерений (определений)	0.10	-
1940	354930.12	1184594.25	Метод спутниковых геодезических измерений (определений)	0.10	-
1941	354927.13	1184595.57	Метод спутниковых геодезических измерений (определений)	0.10	-
1942	354926.80	1184594.71	Метод спутниковых геодезических измерений (определений)	0.10	-
1943	354926.28	1184594.97	Метод спутниковых геодезических измерений (определений)	0.10	-
1944	354928.96	1184600.80	Метод спутниковых геодезических измерений (определений)	0.10	-
1945	354925.96	1184602.16	Метод спутниковых геодезических измерений (определений)	0.10	-
1946	354923.98	1184602.21	Метод спутниковых геодезических измерений (определений)	0.10	-
1947	354919.21	1184601.24	Метод спутниковых геодезических измерений (определений)	0.10	-
1948	354917.55	1184600.16	Метод спутниковых геодезических измерений (определений)	0.10	-
1949	354916.43	1184598.52	Метод спутниковых геодезических измерений (определений)	0.10	-
1950	354916.04	1184596.58	Метод спутниковых геодезических измерений (определений)	0.10	-

2. Сведения о характерных точках границ объекта					
Обозначение характерных точек границ	Координаты, м		Метод определения координат характерной точки	Средняя квадратическая погрешность положения характерной точки (Mt), м	Описание обозначения точки на местности (при наличии)
	X	Y			
1	2	3	4	5	6
1951	354916.73	1184591.56	Метод спутниковых геодезических измерений (определений)	0.10	-
1952	354910.81	1184590.51	Метод спутниковых геодезических измерений (определений)	0.10	-
1953	354910.90	1184589.97	Метод спутниковых геодезических измерений (определений)	0.10	-
1954	354912.86	1184589.37	Метод спутниковых геодезических измерений (определений)	0.10	-
1955	354913.39	1184587.98	Метод спутниковых геодезических измерений (определений)	0.10	-
1956	354912.34	1184586.70	Метод спутниковых геодезических измерений (определений)	0.10	-
1957	354911.37	1184586.45	Метод спутниковых геодезических измерений (определений)	0.10	-
1958	354912.24	1184582.17	Метод спутниковых геодезических измерений (определений)	0.10	-
1959	354908.73	1184581.63	Метод спутниковых геодезических измерений (определений)	0.10	-
1960	354909.70	1184581.00	Метод спутниковых геодезических измерений (определений)	0.10	-
1961	354911.65	1184580.66	Метод спутниковых геодезических измерений (определений)	0.10	-
1962	354918.17	1184581.66	Метод спутниковых геодезических измерений (определений)	0.10	-
1963	354922.86	1184549.88	Метод спутниковых геодезических измерений (определений)	0.10	-

2. Сведения о характерных точках границ объекта					
Обозначение характерных точек границ	Координаты, м		Метод определения координат характерной точки	Средняя квадратическая погрешность положения характерной точки (Mt), м	Описание обозначения точки на местности (при наличии)
	X	Y			
1	2	3	4	5	6
1964	354894.35	1184543.55	Метод спутниковых геодезических измерений (определений)	0.10	-
1965	354892.69	1184542.47	Метод спутниковых геодезических измерений (определений)	0.10	-
1966	354891.57	1184540.83	Метод спутниковых геодезических измерений (определений)	0.10	-
1967	354885.76	1184522.20	Метод спутниковых геодезических измерений (определений)	0.10	-
1968	354868.48	1184546.78	Метод спутниковых геодезических измерений (определений)	0.10	-
1969	354866.91	1184546.52	Метод спутниковых геодезических измерений (определений)	0.10	-
1970	354866.27	1184550.05	Метод спутниковых геодезических измерений (определений)	0.10	-
1971	354865.98	1184550.00	Метод спутниковых геодезических измерений (определений)	0.10	-
1972	354865.05	1184555.43	Метод спутниковых геодезических измерений (определений)	0.10	-
1973	354863.03	1184554.63	Метод спутниковых геодезических измерений (определений)	0.10	-
1974	354861.85	1184555.84	Метод спутниковых геодезических измерений (определений)	0.10	-
1975	354845.33	1184580.28	Метод спутниковых геодезических измерений (определений)	0.10	-
1976	354848.25	1184581.79	Метод спутниковых геодезических измерений (определений)	0.10	-



2. Сведения о характерных точках границ объекта					
Обозначение характерных точек границ	Координаты, м		Метод определения координат характерной точки	Средняя квадратическая погрешность положения характерной точки (Mt), м	Описание обозначения точки на местности (при наличии)
	X	Y			
1	2	3	4	5	6
1977	354847.95	1184586.46	Метод спутниковых геодезических измерений (определений)	0.10	-
1978	354846.45	1184586.37	Метод спутниковых геодезических измерений (определений)	0.10	-
1979	354846.12	1184590.93	Метод спутниковых геодезических измерений (определений)	0.10	-
1980	354839.47	1184588.85	Метод спутниковых геодезических измерений (определений)	0.10	-
1981	354825.34	1184609.18	Метод спутниковых геодезических измерений (определений)	0.10	-
1982	354830.96	1184612.99	Метод спутниковых геодезических измерений (определений)	0.10	-
1983	354844.85	1184614.60	Метод спутниковых геодезических измерений (определений)	0.10	-
1984	354844.70	1184617.31	Метод спутниковых геодезических измерений (определений)	0.10	-
1985	354848.46	1184617.53	Метод спутниковых геодезических измерений (определений)	0.10	-
1986	354848.33	1184619.71	Метод спутниковых геодезических измерений (определений)	0.10	-
1987	354854.06	1184620.05	Метод спутниковых геодезических измерений (определений)	0.10	-
1988	354853.45	1184622.56	Метод спутниковых геодезических измерений (определений)	0.10	-
1989	354852.17	1184624.08	Метод спутниковых геодезических измерений (определений)	0.10	-

2. Сведения о характерных точках границ объекта					
Обозначение характерных точек границ	Координаты, м		Метод определения координат характерной точки	Средняя квадратическая погрешность положения характерной точки (Mt), м	Описание обозначения точки на местности (при наличии)
	X	Y			
1	2	3	4	5	6
1990	354850.41	1184624.99	Метод спутниковых геодезических измерений (определений)	0.10	-
1991	354848.77	1184625.17	Метод спутниковых геодезических измерений (определений)	0.10	-
1992	354852.37	1184627.92	Метод спутниковых геодезических измерений (определений)	0.10	-
1993	354854.44	1184630.20	Метод спутниковых геодезических измерений (определений)	0.10	-
1994	354861.13	1184639.32	Метод спутниковых геодезических измерений (определений)	0.10	-
1995	354861.53	1184641.81	Метод спутниковых геодезических измерений (определений)	0.10	-
1996	354855.12	1184641.33	Метод спутниковых геодезических измерений (определений)	0.10	-
1997	354854.71	1184646.09	Метод спутниковых геодезических измерений (определений)	0.10	-
1998	354853.13	1184645.07	Метод спутниковых геодезических измерений (определений)	0.10	-
1999	354845.30	1184635.00	Метод спутниковых геодезических измерений (определений)	0.10	-
2000	354819.63	1184617.40	Метод спутниковых геодезических измерений (определений)	0.10	-
2001	354813.11	1184626.79	Метод спутниковых геодезических измерений (определений)	0.10	-
2002	354828.83	1184628.77	Метод спутниковых геодезических измерений (определений)	0.10	-

2. Сведения о характерных точках границ объекта					
Обозначение характерных точек границ	Координаты, м		Метод определения координат характерной точки	Средняя квадратическая погрешность положения характерной точки (Mt), м	Описание обозначения точки на местности (при наличии)
	X	Y			
1	2	3	4	5	6
2003	354830.55	1184629.76	Метод спутниковых геодезических измерений (определений)	0.10	-
2004	354831.48	1184630.93	Метод спутниковых геодезических измерений (определений)	0.10	-
2005	354827.48	1184630.84	Метод спутниковых геодезических измерений (определений)	0.10	-
2006	354827.25	1184638.50	Метод спутниковых геодезических измерений (определений)	0.10	-
2007	354810.01	1184636.49	Метод спутниковых геодезических измерений (определений)	0.10	-
2008	354836.10	1184650.60	Метод спутниковых геодезических измерений (определений)	0.10	-
2009	354837.38	1184652.12	Метод спутниковых геодезических измерений (определений)	0.10	-
2010	354837.96	1184654.01	Метод спутниковых геодезических измерений (определений)	0.10	-
2011	354838.82	1184663.12	Метод спутниковых геодезических измерений (определений)	0.10	-
2012	354836.44	1184684.19	Метод спутниковых геодезических измерений (определений)	0.10	-
2013	354834.18	1184700.08	Метод спутниковых геодезических измерений (определений)	0.10	-
2014	354832.11	1184717.95	Метод спутниковых геодезических измерений (определений)	0.10	-
2015	354828.58	1184742.11	Метод спутниковых геодезических измерений (определений)	0.10	-

2. Сведения о характерных точках границ объекта					
Обозначение характерных точек границ	Координаты, м		Метод определения координат характерной точки	Средняя квадратическая погрешность положения характерной точки (Mt), м	Описание обозначения точки на местности (при наличии)
	X	Y			
1	2	3	4	5	6
2016	354827.63	1184743.85	Метод спутниковых геодезических измерений (определений)	0.10	-
2017	354826.08	1184745.08	Метод спутниковых геодезических измерений (определений)	0.10	-
2018	354824.17	1184745.62	Метод спутниковых геодезических измерений (определений)	0.10	-
2019	354822.21	1184745.37	Метод спутниковых геодезических измерений (определений)	0.10	-
2020	354820.49	1184744.38	Метод спутниковых геодезических измерений (определений)	0.10	-
2021	354819.29	1184742.80	Метод спутниковых геодезических измерений (определений)	0.10	-
2022	354818.79	1184740.85	Метод спутниковых геодезических измерений (определений)	0.10	-
2023	354820.07	1184729.93	Метод спутниковых геодезических измерений (определений)	0.10	-
2024	354822.23	1184716.36	Метод спутниковых геодезических измерений (определений)	0.10	-
2025	354824.44	1184697.43	Метод спутниковых геодезических измерений (определений)	0.10	-
2026	354826.57	1184682.52	Метод спутниковых геодезических измерений (определений)	0.10	-
2027	354828.81	1184662.60	Метод спутниковых геодезических измерений (определений)	0.10	-
2028	354828.29	1184657.66	Метод спутниковых геодезических измерений (определений)	0.10	-

2. Сведения о характерных точках границ объекта					
Обозначение характерных точек границ	Координаты, м		Метод определения координат характерной точки	Средняя квадратическая погрешность положения характерной точки (Mt), м	Описание обозначения точки на местности (при наличии)
	X	Y			
1	2	3	4	5	6
2029	354802.72	1184643.93	Метод спутниковых геодезических измерений (определений)	0.10	-
2030	354777.35	1184681.70	Метод спутниковых геодезических измерений (определений)	0.10	-
2031	354782.16	1184684.61	Метод спутниковых геодезических измерений (определений)	0.10	-
2032	354777.19	1184693.15	Метод спутниковых геодезических измерений (определений)	0.10	-
2033	354771.55	1184689.88	Метод спутниковых геодезических измерений (определений)	0.10	-
2034	354762.33	1184702.13	Метод спутниковых геодезических измерений (определений)	0.10	-
2035	354769.71	1184706.96	Метод спутниковых геодезических измерений (определений)	0.10	-
2036	354764.73	1184715.29	Метод спутниковых геодезических измерений (определений)	0.10	-
2037	354756.57	1184710.32	Метод спутниковых геодезических измерений (определений)	0.10	-
2038	354734.16	1184744.80	Метод спутниковых геодезических измерений (определений)	0.10	-
2039	354736.99	1184745.50	Метод спутниковых геодезических измерений (определений)	0.10	-
2040	354738.60	1184746.66	Метод спутниковых геодезических измерений (определений)	0.10	-
2041	354739.63	1184748.35	Метод спутниковых геодезических измерений (определений)	0.10	-

2. Сведения о характерных точках границ объекта					
Обозначение характерных точек границ	Координаты, м		Метод определения координат характерной точки	Средняя квадратическая погрешность положения характерной точки (Mt), м	Описание обозначения точки на местности (при наличии)
	X	Y			
1	2	3	4	5	6
2042	354739.93	1184750.32	Метод спутниковых геодезических измерений (определений)	0.10	-
2043	354736.35	1184747.94	Метод спутниковых геодезических измерений (определений)	0.10	-
2044	354731.94	1184754.54	Метод спутниковых геодезических измерений (определений)	0.10	-
2045	354728.93	1184753.95	Метод спутниковых геодезических измерений (определений)	0.10	-
2046	354723.14	1184767.21	Метод спутниковых геодезических измерений (определений)	0.10	-
2047	354719.18	1184778.35	Метод спутниковых геодезических измерений (определений)	0.10	-
2048	354720.82	1184778.79	Метод спутниковых геодезических измерений (определений)	0.10	-
2049	354731.33	1184779.92	Метод спутниковых геодезических измерений (определений)	0.10	-
2050	354733.09	1184780.83	Метод спутниковых геодезических измерений (определений)	0.10	-
2051	354734.37	1184782.35	Метод спутниковых геодезических измерений (определений)	0.10	-
2052	354734.95	1184784.24	Метод спутниковых геодезических измерений (определений)	0.10	-
2053	354734.58	1184789.36	Метод спутниковых геодезических измерений (определений)	0.10	-
2054	354733.72	1184791.14	Метод спутниковых геодезических измерений (определений)	0.10	-

2. Сведения о характерных точках границ объекта					
Обозначение характерных точек границ	Координаты, м		Метод определения координат характерной точки	Средняя квадратическая погрешность положения характерной точки (Mt), м	Описание обозначения точки на местности (при наличии)
	X	Y			
1	2	3	4	5	6
2055	354731.52	1184792.69	Метод спутниковых геодезических измерений (определений)	0.10	-
2056	354732.00	1184788.37	Метод спутниковых геодезических измерений (определений)	0.10	-
2057	354725.68	1184787.68	Метод спутниковых геодезических измерений (определений)	0.10	-
2058	354725.53	1184789.05	Метод спутниковых геодезических измерений (определений)	0.10	-
2059	354718.49	1184788.54	Метод спутниковых геодезических измерений (определений)	0.10	-
2060	354715.79	1184787.87	Метод спутниковых геодезических измерений (определений)	0.10	-
2061	354705.33	1184817.32	Метод спутниковых геодезических измерений (определений)	0.10	-
2062	354706.21	1184827.55	Метод спутниковых геодезических измерений (определений)	0.10	-
2063	354713.21	1184828.11	Метод спутниковых геодезических измерений (определений)	0.10	-
2064	354714.96	1184827.94	Метод спутниковых геодезических измерений (определений)	0.10	-
2065	354762.74	1184829.68	Метод спутниковых геодезических измерений (определений)	0.10	-
2066	354763.17	1184809.56	Метод спутниковых геодезических измерений (определений)	0.10	-
2067	354768.81	1184809.72	Метод спутниковых геодезических измерений (определений)	0.10	-

2. Сведения о характерных точках границ объекта					
Обозначение характерных точек границ	Координаты, м		Метод определения координат характерной точки	Средняя квадратическая погрешность положения характерной точки (Mt), м	Описание обозначения точки на местности (при наличии)
	X	Y			
1	2	3	4	5	6
2068	354768.98	1184804.81	Метод спутниковых геодезических измерений (определений)	0.10	-
2069	354771.01	1184805.64	Метод спутниковых геодезических измерений (определений)	0.10	-
2070	354772.36	1184807.09	Метод спутниковых геодезических измерений (определений)	0.10	-
2071	354773.04	1184808.95	Метод спутниковых геодезических измерений (определений)	0.10	-
2072	354772.74	1184829.85	Метод спутниковых геодезических измерений (определений)	0.10	-
2073	354798.02	1184830.09	Метод спутниковых геодезических измерений (определений)	0.10	-
1787	354813.86	1184831.49	Метод спутниковых геодезических измерений (определений)	0.10	-
2074	355063.73	1184825.17	Метод спутниковых геодезических измерений (определений)	0.10	-
2075	355063.82	1184822.05	Метод спутниковых геодезических измерений (определений)	0.10	-
2076	355065.23	1184823.34	Метод спутниковых геодезических измерений (определений)	0.10	-
2077	355092.61	1184824.09	Метод спутниковых геодезических измерений (определений)	0.10	-
2078	355092.51	1184822.97	Метод спутниковых геодезических измерений (определений)	0.10	-
2079	355097.28	1184823.69	Метод спутниковых геодезических измерений (определений)	0.10	-



2. Сведения о характерных точках границ объекта					
Обозначение характерных точек границ	Координаты, м		Метод определения координат характерной точки	Средняя квадратическая погрешность положения характерной точки (Mt), м	Описание обозначения точки на местности (при наличии)
	X	Y			
1	2	3	4	5	6
2080	355099.73	1184807.56	Метод спутниковых геодезических измерений (определений)	0.10	-
2081	355096.60	1184807.09	Метод спутниковых геодезических измерений (определений)	0.10	-
2082	355096.72	1184805.34	Метод спутниковых геодезических измерений (определений)	0.10	-
2083	355098.57	1184804.61	Метод спутниковых геодезических измерений (определений)	0.10	-
2084	355100.31	1184804.61	Метод спутниковых геодезических измерений (определений)	0.10	-
2085	355102.80	1184805.23	Метод спутниковых геодезических измерений (определений)	0.10	-
2086	355104.41	1184806.39	Метод спутниковых геодезических измерений (определений)	0.10	-
2087	355105.44	1184808.08	Метод спутниковых геодезических измерений (определений)	0.10	-
2088	355105.74	1184810.04	Метод спутниковых геодезических измерений (определений)	0.10	-
2089	355103.52	1184824.33	Метод спутниковых геодезических измерений (определений)	0.10	-
2090	355111.23	1184824.67	Метод спутниковых геодезических измерений (определений)	0.10	-
2091	355110.86	1184811.18	Метод спутниковых геодезических измерений (определений)	0.10	-
2092	355111.56	1184804.29	Метод спутниковых геодезических измерений (определений)	0.10	-

2. Сведения о характерных точках границ объекта					
Обозначение характерных точек границ	Координаты, м		Метод определения координат характерной точки	Средняя квадратическая погрешность положения характерной точки (Mt), м	Описание обозначения точки на местности (при наличии)
	X	Y			
1	2	3	4	5	6
2093	355116.10	1184783.90	Метод спутниковых геодезических измерений (определений)	0.10	-
2094	355103.54	1184781.97	Метод спутниковых геодезических измерений (определений)	0.10	-
2095	355103.69	1184781.00	Метод спутниковых геодезических измерений (определений)	0.10	-
2096	355105.60	1184781.28	Метод спутниковых геодезических измерений (определений)	0.10	-
2097	355106.08	1184778.26	Метод спутниковых геодезических измерений (определений)	0.10	-
2098	355104.14	1184777.95	Метод спутниковых геодезических измерений (определений)	0.10	-
2099	355104.57	1184775.35	Метод спутниковых геодезических измерений (определений)	0.10	-
2100	355100.06	1184774.60	Метод спутниковых геодезических измерений (определений)	0.10	-
2101	355100.62	1184773.69	Метод спутниковых геодезических измерений (определений)	0.10	-
2102	355102.23	1184772.53	Метод спутниковых геодезических измерений (определений)	0.10	-
2103	355104.17	1184772.09	Метод спутниковых геодезических измерений (определений)	0.10	-
2104	355117.71	1184774.03	Метод спутниковых геодезических измерений (определений)	0.10	-
2105	355120.73	1184756.29	Метод спутниковых геодезических измерений (определений)	0.10	-

2. Сведения о характерных точках границ объекта					
Обозначение характерных точек границ	Координаты, м		Метод определения координат характерной точки	Средняя квадратическая погрешность положения характерной точки (Mt), м	Описание обозначения точки на местности (при наличии)
	X	Y			
1	2	3	4	5	6
2106	355131.29	1184720.08	Метод спутниковых геодезических измерений (определений)	0.10	-
2107	355145.26	1184694.33	Метод спутниковых геодезических измерений (определений)	0.10	-
2108	355138.48	1184689.83	Метод спутниковых геодезических измерений (определений)	0.10	-
2109	355143.93	1184681.57	Метод спутниковых геодезических измерений (определений)	0.10	-
2110	355150.97	1184686.11	Метод спутниковых геодезических измерений (определений)	0.10	-
2111	355161.87	1184673.24	Метод спутниковых геодезических измерений (определений)	0.10	-
2112	355152.22	1184666.60	Метод спутниковых геодезических измерений (определений)	0.10	-
2113	355150.96	1184665.10	Метод спутниковых геодезических измерений (определений)	0.10	-
2114	355153.12	1184661.75	Метод спутниковых геодезических измерений (определений)	0.10	-
2115	355155.56	1184663.24	Метод спутниковых геодезических измерений (определений)	0.10	-
2116	355158.48	1184658.93	Метод спутниковых геодезических измерений (определений)	0.10	-
2117	355168.36	1184665.55	Метод спутниковых геодезических измерений (определений)	0.10	-
2118	355179.41	1184652.48	Метод спутниковых геодезических измерений (определений)	0.10	-

2. Сведения о характерных точках границ объекта					
Обозначение характерных точек границ	Координаты, м		Метод определения координат характерной точки	Средняя квадратическая погрешность положения характерной точки (Mt), м	Описание обозначения точки на местности (при наличии)
	X	Y			
1	2	3	4	5	6
2119	355189.94	1184643.56	Метод спутниковых геодезических измерений (определений)	0.10	-
2120	355184.18	1184636.55	Метод спутниковых геодезических измерений (определений)	0.10	-
2121	355191.15	1184631.01	Метод спутниковых геодезических измерений (определений)	0.10	-
2122	355191.83	1184630.32	Метод спутниковых геодезических измерений (определений)	0.10	-
2123	355198.04	1184637.66	Метод спутниковых геодезических измерений (определений)	0.10	-
2124	355207.41	1184631.02	Метод спутниковых геодезических измерений (определений)	0.10	-
2125	355199.20	1184617.22	Метод спутниковых геодезических измерений (определений)	0.10	-
2126	355198.90	1184615.26	Метод спутниковых геодезических измерений (определений)	0.10	-
2127	355199.39	1184613.34	Метод спутниковых геодезических измерений (определений)	0.10	-
2128	355202.62	1184610.44	Метод спутниковых геодезических измерений (определений)	0.10	-
2129	355207.46	1184617.05	Метод спутниковых геодезических измерений (определений)	0.10	-
2130	355210.38	1184614.91	Метод спутниковых геодезических измерений (определений)	0.10	-
2131	355210.14	1184616.17	Метод спутниковых геодезических измерений (определений)	0.10	-

2. Сведения о характерных точках границ объекта					
Обозначение характерных точек границ	Координаты, м		Метод определения координат характерной точки	Средняя квадратическая погрешность положения характерной точки (Mt), м	Описание обозначения точки на местности (при наличии)
	X	Y			
1	2	3	4	5	6
2132	355216.08	1184626.04	Метод спутниковых геодезических измерений (определений)	0.10	-
2133	355228.36	1184619.35	Метод спутниковых геодезических измерений (определений)	0.10	-
2134	355227.91	1184616.97	Метод спутниковых геодезических измерений (определений)	0.10	-
2135	355228.30	1184615.03	Метод спутниковых геодезических измерений (определений)	0.10	-
2136	355229.42	1184613.39	Метод спутниковых геодезических измерений (определений)	0.10	-
2137	355231.08	1184612.31	Метод спутниковых геодезических измерений (определений)	0.10	-
2138	355233.03	1184611.97	Метод спутниковых геодезических измерений (определений)	0.10	-
2139	355234.97	1184612.41	Метод спутниковых геодезических измерений (определений)	0.10	-
2140	355236.58	1184613.57	Метод спутниковых геодезических измерений (определений)	0.10	-
2141	355237.57	1184615.16	Метод спутниковых геодезических измерений (определений)	0.10	-
2142	355253.90	1184609.04	Метод спутниковых геодезических измерений (определений)	0.10	-
2143	355279.20	1184601.54	Метод спутниковых геодезических измерений (определений)	0.10	-
2144	355279.65	1184597.87	Метод спутниковых геодезических измерений (определений)	0.10	-

2. Сведения о характерных точках границ объекта					
Обозначение характерных точек границ	Координаты, м		Метод определения координат характерной точки	Средняя квадратическая погрешность положения характерной точки (Mt), м	Описание обозначения точки на местности (при наличии)
	X	Y			
1	2	3	4	5	6
2145	355267.26	1184596.04	Метод спутниковых геодезических измерений (определений)	0.10	-
2146	355267.98	1184590.89	Метод спутниковых геодезических измерений (определений)	0.10	-
2147	355265.82	1184590.61	Метод спутниковых геодезических измерений (определений)	0.10	-
2148	355266.17	1184587.94	Метод спутниковых геодезических измерений (определений)	0.10	-
2149	355264.34	1184587.70	Метод спутниковых геодезических измерений (определений)	0.10	-
2150	355265.89	1184586.58	Метод спутниковых геодезических измерений (определений)	0.10	-
2151	355267.83	1184586.14	Метод спутниковых геодезических измерений (определений)	0.10	-
2152	355281.04	1184587.97	Метод спутниковых геодезических измерений (определений)	0.10	-
2153	355286.62	1184551.58	Метод спутниковых геодезических измерений (определений)	0.10	-
2154	355266.00	1184543.15	Метод спутниковых геодезических измерений (определений)	0.10	-
2155	355251.03	1184536.37	Метод спутниковых геодезических измерений (определений)	0.10	-
2156	355246.87	1184544.64	Метод спутниковых геодезических измерений (определений)	0.10	-
2157	355244.36	1184543.39	Метод спутниковых геодезических измерений (определений)	0.10	-

2. Сведения о характерных точках границ объекта					
Обозначение характерных точек границ	Координаты, м		Метод определения координат характерной точки	Средняя квадратическая погрешность положения характерной точки (Mt), м	Описание обозначения точки на местности (при наличии)
	X	Y			
1	2	3	4	5	6
2158	355243.58	1184544.85	Метод спутниковых геодезических измерений (определений)	0.10	-
2159	355237.35	1184541.61	Метод спутниковых геодезических измерений (определений)	0.10	-
2160	355241.82	1184532.45	Метод спутниковых геодезических измерений (определений)	0.10	-
2161	355228.68	1184526.87	Метод спутниковых геодезических измерений (определений)	0.10	-
2162	355227.55	1184529.31	Метод спутниковых геодезических измерений (определений)	0.10	-
2163	355227.09	1184528.24	Метод спутниковых геодезических измерений (определений)	0.10	-
2164	355225.06	1184527.34	Метод спутниковых геодезических измерений (определений)	0.10	-
2165	355223.57	1184527.85	Метод спутниковых геодезических измерений (определений)	0.10	-
2166	355218.48	1184525.58	Метод спутниковых геодезических измерений (определений)	0.10	-
2167	355219.59	1184522.71	Метод спутниковых геодезических измерений (определений)	0.10	-
2168	355201.48	1184514.42	Метод спутниковых геодезических измерений (определений)	0.10	-
2169	355200.24	1184517.30	Метод спутниковых геодезических измерений (определений)	0.10	-
2170	355199.50	1184516.95	Метод спутниковых геодезических измерений (определений)	0.10	-

2. Сведения о характерных точках границ объекта					
Обозначение характерных точек границ	Координаты, м		Метод определения координат характерной точки	Средняя квадратическая погрешность положения характерной точки (Mt), м	Описание обозначения точки на местности (при наличии)
	X	Y			
1	2	3	4	5	6
2171	355191.20	1184513.26	Метод спутниковых геодезических измерений (определений)	0.10	-
2172	355192.38	1184510.24	Метод спутниковых геодезических измерений (определений)	0.10	-
2173	355179.03	1184504.09	Метод спутниковых геодезических измерений (определений)	0.10	-
2174	355175.58	1184512.02	Метод спутниковых геодезических измерений (определений)	0.10	-
2175	355172.41	1184510.68	Метод спутниковых геодезических измерений (определений)	0.10	-
2176	355172.77	1184509.85	Метод спутниковых геодезических измерений (определений)	0.10	-
2177	355166.92	1184507.19	Метод спутниковых геодезических измерений (определений)	0.10	-
2178	355169.90	1184500.00	Метод спутниковых геодезических измерений (определений)	0.10	-
2179	355158.58	1184495.09	Метод спутниковых геодезических измерений (определений)	0.10	-
2180	355147.15	1184521.51	Метод спутниковых геодезических измерений (определений)	0.10	-
2181	355147.45	1184523.47	Метод спутниковых геодезических измерений (определений)	0.10	-
2182	355146.96	1184525.39	Метод спутниковых геодезических измерений (определений)	0.10	-
2183	355145.76	1184526.97	Метод спутниковых геодезических измерений (определений)	0.10	-



2. Сведения о характерных точках границ объекта					
Обозначение характерных точек границ	Координаты, м		Метод определения координат характерной точки	Средняя квадратическая погрешность положения характерной точки (Mt), м	Описание обозначения точки на местности (при наличии)
	X	Y			
1	2	3	4	5	6
2184	355144.44	1184527.81	Метод спутниковых геодезических измерений (определений)	0.10	-
2185	355143.22	1184530.73	Метод спутниковых геодезических измерений (определений)	0.10	-
2186	355174.73	1184544.37	Метод спутниковых геодезических измерений (определений)	0.10	-
2187	355184.50	1184548.90	Метод спутниковых геодезических измерений (определений)	0.10	-
2188	355185.85	1184550.35	Метод спутниковых геодезических измерений (определений)	0.10	-
2189	355186.53	1184552.21	Метод спутниковых геодезических измерений (определений)	0.10	-
2190	355186.43	1184554.20	Метод спутниковых геодезических измерений (определений)	0.10	-
2191	355183.06	1184560.76	Метод спутниковых геодезических измерений (определений)	0.10	-
2192	355184.28	1184561.56	Метод спутниковых геодезических измерений (определений)	0.10	-
2193	355182.46	1184565.58	Метод спутниковых геодезических измерений (определений)	0.10	-
2194	355181.27	1184565.06	Метод спутниковых геодезических измерений (определений)	0.10	-
2195	355179.07	1184569.93	Метод спутниковых геодезических измерений (определений)	0.10	-
2196	355173.18	1184567.21	Метод спутниковых геодезических измерений (определений)	0.10	-

2. Сведения о характерных точках границ объекта					
Обозначение характерных точек границ	Координаты, м		Метод определения координат характерной точки	Средняя квадратическая погрешность положения характерной точки (Mt), м	Описание обозначения точки на местности (при наличии)
	X	Y			
1	2	3	4	5	6
2197	355171.83	1184565.76	Метод спутниковых геодезических измерений (определений)	0.10	-
2198	355171.10	1184563.35	Метод спутниковых геодезических измерений (определений)	0.10	-
2199	355164.54	1184577.14	Метод спутниковых геодезических измерений (определений)	0.10	-
2200	355148.32	1184614.02	Метод спутниковых геодезических измерений (определений)	0.10	-
2201	355146.90	1184615.40	Метод спутниковых геодезических измерений (определений)	0.10	-
2202	355145.05	1184616.13	Метод спутниковых геодезических измерений (определений)	0.10	-
2203	355142.78	1184616.07	Метод спутниковых геодезических измерений (определений)	0.10	-
2204	355132.92	1184611.74	Метод спутниковых геодезических измерений (определений)	0.10	-
2205	355135.58	1184606.27	Метод спутниковых геодезических измерений (определений)	0.10	-
2206	355137.07	1184604.96	Метод спутниковых геодезических измерений (определений)	0.10	-
2207	355138.95	1184604.32	Метод спутниковых геодезических измерений (определений)	0.10	-
2208	355141.57	1184604.70	Метод спутниковых геодезических измерений (определений)	0.10	-
2209	355153.51	1184577.39	Метод спутниковых геодезических измерений (определений)	0.10	-

2. Сведения о характерных точках границ объекта					
Обозначение характерных точек границ	Координаты, м		Метод определения координат характерной точки	Средняя квадратическая погрешность положения характерной точки (Mt), м	Описание обозначения точки на местности (при наличии)
	X	Y			
1	2	3	4	5	6
2210	355153.94	1184577.65	Метод спутниковых геодезических измерений (определений)	0.10	-
2211	355154.95	1184575.34	Метод спутниковых геодезических измерений (определений)	0.10	-
2212	355155.49	1184575.57	Метод спутниковых геодезических измерений (определений)	0.10	-
2213	355156.88	1184572.35	Метод спутниковых геодезических измерений (определений)	0.10	-
2214	355156.36	1184572.11	Метод спутниковых геодезических измерений (определений)	0.10	-
2215	355157.95	1184568.53	Метод спутниковых геодезических измерений (определений)	0.10	-
2216	355159.85	1184563.72	Метод спутниковых геодезических измерений (определений)	0.10	-
2217	355165.73	1184551.37	Метод спутниковых геодезических измерений (определений)	0.10	-
2218	355133.97	1184537.56	Метод спутниковых геодезических измерений (определений)	0.10	-
2219	355132.55	1184536.18	Метод спутниковых геодезических измерений (определений)	0.10	-
2220	355131.78	1184534.35	Метод спутниковых геодезических измерений (определений)	0.10	-
2221	355131.78	1184532.37	Метод спутниковых геодезических измерений (определений)	0.10	-
2222	355149.48	1184490.95	Метод спутниковых геодезических измерений (определений)	0.10	-

2. Сведения о характерных точках границ объекта					
Обозначение характерных точек границ	Координаты, м		Метод определения координат характерной точки	Средняя квадратическая погрешность положения характерной точки (Mt), м	Описание обозначения точки на местности (при наличии)
	X	Y			
1	2	3	4	5	6
2223	355130.50	1184482.62	Метод спутниковых геодезических измерений (определений)	0.10	-
2224	355130.05	1184483.51	Метод спутниковых геодезических измерений (определений)	0.10	-
2225	355122.91	1184480.34	Метод спутниковых геодезических измерений (определений)	0.10	-
2226	355121.30	1184483.91	Метод спутниковых геодезических измерений (определений)	0.10	-
2227	355120.56	1184482.01	Метод спутниковых геодезических измерений (определений)	0.10	-
2228	355120.76	1184480.03	Метод спутниковых геодезических измерений (определений)	0.10	-
2229	355121.32	1184478.64	Метод спутниковых геодезических измерений (определений)	0.10	-
2230	355115.08	1184476.03	Метод спутниковых геодезических измерений (определений)	0.10	-
2231	355086.90	1184544.26	Метод спутниковых геодезических измерений (определений)	0.10	-
2232	355095.53	1184547.74	Метод спутниковых геодезических измерений (определений)	0.10	-
2233	355096.95	1184549.12	Метод спутниковых геодезических измерений (определений)	0.10	-
2234	355097.72	1184550.95	Метод спутниковых геодезических измерений (определений)	0.10	-
2235	355097.59	1184553.23	Метод спутниковых геодезических измерений (определений)	0.10	-

2. Сведения о характерных точках границ объекта					
Обозначение характерных точек границ	Координаты, м		Метод определения координат характерной точки	Средняя квадратическая погрешность положения характерной точки (Mt), м	Описание обозначения точки на местности (при наличии)
	X	Y			
1	2	3	4	5	6
2236	355093.07	1184551.33	Метод спутниковых геодезических измерений (определений)	0.10	-
2237	355090.89	1184556.51	Метод спутниковых геодезических измерений (определений)	0.10	-
2238	355082.99	1184553.46	Метод спутниковых геодезических измерений (определений)	0.10	-
2239	355079.58	1184561.40	Метод спутниковых геодезических измерений (определений)	0.10	-
2240	355084.78	1184563.56	Метод спутниковых геодезических измерений (определений)	0.10	-
2241	355086.20	1184564.94	Метод спутниковых геодезических измерений (определений)	0.10	-
2242	355086.97	1184566.77	Метод спутниковых геодезических измерений (определений)	0.10	-
2243	355086.97	1184567.97	Метод спутниковых геодезических измерений (определений)	0.10	-
2244	355082.66	1184566.30	Метод спутниковых геодезических измерений (определений)	0.10	-
2245	355080.18	1184572.35	Метод спутниковых геодезических измерений (определений)	0.10	-
2246	355075.67	1184570.61	Метод спутниковых геодезических измерений (определений)	0.10	-
2247	355067.42	1184590.35	Метод спутниковых геодезических измерений (определений)	0.10	-
2248	355072.61	1184592.60	Метод спутниковых геодезических измерений (определений)	0.10	-

2. Сведения о характерных точках границ объекта					
Обозначение характерных точек границ	Координаты, м		Метод определения координат характерной точки	Средняя квадратическая погрешность положения характерной точки (Mt), м	Описание обозначения точки на местности (при наличии)
	X	Y			
1	2	3	4	5	6
2249	355071.41	1184595.45	Метод спутниковых геодезических измерений (определений)	0.10	-
2250	355074.06	1184596.59	Метод спутниковых геодезических измерений (определений)	0.10	-
2251	355073.21	1184598.62	Метод спутниковых геодезических измерений (определений)	0.10	-
2252	355077.72	1184600.58	Метод спутниковых геодезических измерений (определений)	0.10	-
2253	355076.08	1184602.50	Метод спутниковых геодезических измерений (определений)	0.10	-
2254	355074.23	1184603.23	Метод спутниковых геодезических измерений (определений)	0.10	-
2255	355072.25	1184603.18	Метод спутниковых геодезических измерений (определений)	0.10	-
2256	355063.55	1184599.57	Метод спутниковых геодезических измерений (определений)	0.10	-
2257	355053.06	1184625.42	Метод спутниковых геодезических измерений (определений)	0.10	-
2258	355058.44	1184626.71	Метод спутниковых геодезических измерений (определений)	0.10	-
2259	355056.34	1184631.61	Метод спутниковых геодезических измерений (определений)	0.10	-
2260	355060.95	1184633.51	Метод спутниковых геодезических измерений (определений)	0.10	-
2261	355059.78	1184635.04	Метод спутниковых геодезических измерений (определений)	0.10	-

2. Сведения о характерных точках границ объекта					
Обозначение характерных точек границ	Координаты, м		Метод определения координат характерной точки	Средняя квадратическая погрешность положения характерной точки (Mt), м	Описание обозначения точки на местности (при наличии)
	X	Y			
1	2	3	4	5	6
2262	355058.06	1184636.03	Метод спутниковых геодезических измерений (определений)	0.10	-
2263	355056.10	1184636.28	Метод спутниковых геодезических измерений (определений)	0.10	-
2264	355049.17	1184634.80	Метод спутниковых геодезических измерений (определений)	0.10	-
2265	355025.02	1184693.30	Метод спутниковых геодезических измерений (определений)	0.10	-
2266	355035.56	1184697.95	Метод спутниковых геодезических измерений (определений)	0.10	-
2267	355034.08	1184700.71	Метод спутниковых геодезических измерений (определений)	0.10	-
2268	355031.54	1184706.96	Метод спутниковых геодезических измерений (определений)	0.10	-
2269	355021.26	1184702.57	Метод спутниковых геодезических измерений (определений)	0.10	-
2270	355018.64	1184708.91	Метод спутниковых геодезических измерений (определений)	0.10	-
2271	355029.37	1184713.66	Метод спутниковых геодезических измерений (определений)	0.10	-
2272	355030.79	1184715.04	Метод спутниковых геодезических измерений (определений)	0.10	-
2273	355031.56	1184716.87	Метод спутниковых геодезических измерений (определений)	0.10	-
2274	355031.49	1184719.00	Метод спутниковых геодезических измерений (определений)	0.10	-

2. Сведения о характерных точках границ объекта					
Обозначение характерных точек границ	Координаты, м		Метод определения координат характерной точки	Средняя квадратическая погрешность положения характерной точки (Mt), м	Описание обозначения точки на местности (при наличии)
	X	Y			
1	2	3	4	5	6
2275	355029.78	1184718.26	Метод спутниковых геодезических измерений (определений)	0.10	-
2276	355028.72	1184717.25	Метод спутниковых геодезических измерений (определений)	0.10	-
2277	355027.28	1184717.21	Метод спутниковых геодезических измерений (определений)	0.10	-
2278	355026.28	1184718.24	Метод спутниковых геодезических измерений (определений)	0.10	-
2279	355026.23	1184719.67	Метод спутниковых геодезических измерений (определений)	0.10	-
2280	355025.07	1184722.54	Метод спутниковых геодезических измерений (определений)	0.10	-
2281	355014.75	1184718.12	Метод спутниковых геодезических измерений (определений)	0.10	-
2282	354981.00	1184798.74	Метод спутниковых геодезических измерений (определений)	0.10	-
2283	354971.65	1184822.12	Метод спутниковых геодезических измерений (определений)	0.10	-
2284	355027.93	1184823.04	Метод спутниковых геодезических измерений (определений)	0.10	-
2285	355028.15	1184820.89	Метод спутниковых геодезических измерений (определений)	0.10	-
2286	355029.10	1184819.15	Метод спутниковых геодезических измерений (определений)	0.10	-
2287	355031.09	1184817.79	Метод спутниковых геодезических измерений (определений)	0.10	-



2. Сведения о характерных точках границ объекта					
Обозначение характерных точек границ	Координаты, м		Метод определения координат характерной точки	Средняя квадратическая погрешность положения характерной точки (Mt), м	Описание обозначения точки на местности (при наличии)
	X	Y			
1	2	3	4	5	6
2288	355030.95	1184822.31	Метод спутниковых геодезических измерений (определений)	0.10	-
2289	355037.83	1184822.53	Метод спутниковых геодезических измерений (определений)	0.10	-
2290	355037.93	1184823.10	Метод спутниковых геодезических измерений (определений)	0.10	-
2291	355054.88	1184823.17	Метод спутниковых геодезических измерений (определений)	0.10	-
2292	355054.83	1184825.03	Метод спутниковых геодезических измерений (определений)	0.10	-
2074	355063.73	1184825.17	Метод спутниковых геодезических измерений (определений)	0.10	-
2293	355468.96	1184833.43	Метод спутниковых геодезических измерений (определений)	0.10	-
2294	355480.13	1184796.32	Метод спутниковых геодезических измерений (определений)	0.10	-
2295	355475.89	1184794.86	Метод спутниковых геодезических измерений (определений)	0.10	-
2296	355478.65	1184786.90	Метод спутниковых геодезических измерений (определений)	0.10	-
2297	355475.94	1184785.98	Метод спутниковых геодезических измерений (определений)	0.10	-
2298	355478.37	1184785.29	Метод спутниковых геодезических измерений (определений)	0.10	-
2299	355483.39	1184786.86	Метод спутниковых геодезических измерений (определений)	0.10	-

2. Сведения о характерных точках границ объекта					
Обозначение характерных точек границ	Координаты, м		Метод определения координат характерной точки	Средняя квадратическая погрешность положения характерной точки (Mt), м	Описание обозначения точки на местности (при наличии)
	X	Y			
1	2	3	4	5	6
2300	355483.79	1184785.80	Метод спутниковых геодезических измерений (определений)	0.10	-
2301	355470.80	1184782.21	Метод спутниковых геодезических измерений (определений)	0.10	-
2302	355452.07	1184777.91	Метод спутниковых геодезических измерений (определений)	0.10	-
2303	355451.64	1184779.21	Метод спутниковых геодезических измерений (определений)	0.10	-
2304	355442.89	1184776.74	Метод спутниковых геодезических измерений (определений)	0.10	-
2305	355442.54	1184778.05	Метод спутниковых геодезических измерений (определений)	0.10	-
2306	355441.94	1184777.12	Метод спутниковых геодезических измерений (определений)	0.10	-
2307	355444.02	1184769.80	Метод спутниковых геодезических измерений (определений)	0.10	-
2308	355445.22	1184768.22	Метод спутниковых геодезических измерений (определений)	0.10	-
2309	355446.94	1184767.23	Метод спутниковых геодезических измерений (определений)	0.10	-
2310	355448.90	1184766.98	Метод спутниковых геодезических измерений (определений)	0.10	-
2311	355473.64	1184772.61	Метод спутниковых геодезических измерений (определений)	0.10	-
2312	355487.39	1184776.42	Метод спутниковых геодезических измерений (определений)	0.10	-

2. Сведения о характерных точках границ объекта					
Обозначение характерных точек границ	Координаты, м		Метод определения координат характерной точки	Средняя квадратическая погрешность положения характерной точки (Mt), м	Описание обозначения точки на местности (при наличии)
	X	Y			
1	2	3	4	5	6
2313	355492.15	1184763.95	Метод спутниковых геодезических измерений (определений)	0.10	-
2314	355474.86	1184757.12	Метод спутниковых геодезических измерений (определений)	0.10	-
2315	355474.29	1184758.30	Метод спутниковых геодезических измерений (определений)	0.10	-
2316	355465.17	1184754.42	Метод спутниковых геодезических измерений (определений)	0.10	-
2317	355465.53	1184753.53	Метод спутниковых геодезических измерений (определений)	0.10	-
2318	355462.48	1184752.30	Метод спутниковых геодезических измерений (определений)	0.10	-
2319	355462.05	1184753.15	Метод спутниковых геодезических измерений (определений)	0.10	-
2320	355452.72	1184749.42	Метод спутниковых геодезических измерений (определений)	0.10	-
2321	355453.25	1184748.45	Метод спутниковых геодезических измерений (определений)	0.10	-
2322	355416.95	1184733.37	Метод спутниковых геодезических измерений (определений)	0.10	-
2323	355389.50	1184732.00	Метод спутниковых геодезических измерений (определений)	0.10	-
2324	355389.34	1184737.34	Метод спутниковых геодезических измерений (определений)	0.10	-
2325	355388.20	1184739.53	Метод спутниковых геодезических измерений (определений)	0.10	-

2. Сведения о характерных точках границ объекта					
Обозначение характерных точек границ	Координаты, м		Метод определения координат характерной точки	Средняя квадратическая погрешность положения характерной точки (Mt), м	Описание обозначения точки на местности (при наличии)
	X	Y			
1	2	3	4	5	6
2326	355388.28	1184736.46	Метод спутниковых геодезических измерений (определений)	0.10	-
2327	355379.48	1184736.21	Метод спутниковых геодезических измерений (определений)	0.10	-
2328	355379.50	1184731.68	Метод спутниковых геодезических измерений (определений)	0.10	-
2329	355349.44	1184731.22	Метод спутниковых геодезических измерений (определений)	0.10	-
2330	355349.26	1184744.45	Метод спутниковых геодезических измерений (определений)	0.10	-
2331	355348.51	1184746.23	Метод спутниковых геодезических измерений (определений)	0.10	-
2332	355340.14	1184745.78	Метод спутниковых геодезических измерений (определений)	0.10	-
2333	355339.40	1184744.21	Метод спутниковых геодезических измерений (определений)	0.10	-
2334	355339.44	1184730.79	Метод спутниковых геодезических измерений (определений)	0.10	-
2335	355334.80	1184730.45	Метод спутниковых геодезических измерений (определений)	0.10	-
2336	355323.45	1184730.50	Метод спутниковых геодезических измерений (определений)	0.10	-
2337	355281.83	1184729.51	Метод спутниковых геодезических измерений (определений)	0.10	-
2338	355281.54	1184732.59	Метод спутниковых геодезических измерений (определений)	0.10	-

2. Сведения о характерных точках границ объекта					
Обозначение характерных точек границ	Координаты, м		Метод определения координат характерной точки	Средняя квадратическая погрешность положения характерной точки (Mt), м	Описание обозначения точки на местности (при наличии)
	X	Y			
1	2	3	4	5	6
2339	355271.89	1184732.44	Метод спутниковых геодезических измерений (определений)	0.10	-
2340	355271.82	1184729.33	Метод спутниковых геодезических измерений (определений)	0.10	-
2341	355249.72	1184728.83	Метод спутниковых геодезических измерений (определений)	0.10	-
2342	355249.61	1184732.79	Метод спутниковых геодезических измерений (определений)	0.10	-
2343	355240.20	1184732.52	Метод спутниковых геодезических измерений (определений)	0.10	-
2344	355240.22	1184732.06	Метод спутниковых геодезических измерений (определений)	0.10	-
2345	355239.73	1184732.04	Метод спутниковых геодезических измерений (определений)	0.10	-
2346	355239.72	1184728.59	Метод спутниковых геодезических измерений (определений)	0.10	-
2347	355171.66	1184726.70	Метод спутниковых геодезических измерений (определений)	0.10	-
2348	355140.18	1184725.24	Метод спутниковых геодезических измерений (определений)	0.10	-
2349	355138.15	1184731.93	Метод спутниковых геодезических измерений (определений)	0.10	-
2350	355140.80	1184733.13	Метод спутниковых геодезических измерений (определений)	0.10	-
2351	355137.69	1184742.30	Метод спутниковых геодезических измерений (определений)	0.10	-

2. Сведения о характерных точках границ объекта					
Обозначение характерных точек границ	Координаты, м		Метод определения координат характерной точки	Средняя квадратическая погрешность положения характерной точки (Mt), м	Описание обозначения точки на местности (при наличии)
	X	Y			
1	2	3	4	5	6
2352	355135.29	1184741.52	Метод спутниковых геодезических измерений (определений)	0.10	-
2353	355133.29	1184748.42	Метод спутниковых геодезических измерений (определений)	0.10	-
2354	355142.64	1184750.77	Метод спутниковых геодезических измерений (определений)	0.10	-
2355	355144.25	1184751.93	Метод спутниковых геодезических измерений (определений)	0.10	-
2356	355145.28	1184753.62	Метод спутниковых геодезических измерений (определений)	0.10	-
2357	355145.58	1184755.58	Метод спутниковых геодезических измерений (определений)	0.10	-
2358	355144.61	1184760.10	Метод спутниковых геодезических измерений (определений)	0.10	-
2359	355142.82	1184762.18	Метод спутниковых геодезических измерений (определений)	0.10	-
2360	355140.88	1184761.68	Метод спутниковых геодезических измерений (определений)	0.10	-
2361	355141.66	1184758.67	Метод спутниковых геодезических измерений (определений)	0.10	-
2362	355133.89	1184756.74	Метод спутниковых геодезических измерений (определений)	0.10	-
2363	355133.39	1184758.73	Метод спутниковых геодезических измерений (определений)	0.10	-
2364	355130.61	1184758.06	Метод спутниковых геодезических измерений (определений)	0.10	-

2. Сведения о характерных точках границ объекта					
Обозначение характерных точек границ	Координаты, м		Метод определения координат характерной точки	Средняя квадратическая погрешность положения характерной точки (Mt), м	Описание обозначения точки на местности (при наличии)
	X	Y			
1	2	3	4	5	6
2365	355125.39	1184789.00	Метод спутниковых геодезических измерений (определений)	0.10	-
2366	355122.53	1184801.30	Метод спутниковых геодезических измерений (определений)	0.10	-
2367	355126.31	1184801.86	Метод спутниковых геодезических измерений (определений)	0.10	-
2368	355128.75	1184803.79	Метод спутниковых геодезических измерений (определений)	0.10	-
2369	355129.19	1184805.08	Метод спутниковых геодезических измерений (определений)	0.10	-
2370	355124.74	1184805.02	Метод спутниковых геодезических измерений (определений)	0.10	-
2371	355124.65	1184811.58	Метод спутниковых геодезических измерений (определений)	0.10	-
2372	355120.90	1184811.18	Метод спутниковых геодезических измерений (определений)	0.10	-
2373	355121.25	1184825.17	Метод спутниковых геодезических измерений (определений)	0.10	-
2374	355145.74	1184825.19	Метод спутниковых геодезических измерений (определений)	0.10	-
2375	355222.33	1184826.97	Метод спутниковых геодезических измерений (определений)	0.10	-
2376	355222.34	1184822.04	Метод спутниковых геодезических измерений (определений)	0.10	-
2377	355225.05	1184822.13	Метод спутниковых геодезических измерений (определений)	0.10	-

2. Сведения о характерных точках границ объекта					
Обозначение характерных точек границ	Координаты, м		Метод определения координат характерной точки	Средняя квадратическая погрешность положения характерной точки (Mt), м	Описание обозначения точки на местности (при наличии)
	X	Y			
1	2	3	4	5	6
2378	355225.11	1184820.24	Метод спутниковых геодезических измерений (определений)	0.10	-
2379	355228.68	1184820.36	Метод спутниковых геодезических измерений (определений)	0.10	-
2380	355228.99	1184811.46	Метод спутниковых геодезических измерений (определений)	0.10	-
2381	355230.18	1184812.02	Метод спутниковых геодезических измерений (определений)	0.10	-
2382	355231.53	1184813.47	Метод спутниковых геодезических измерений (определений)	0.10	-
2383	355232.21	1184815.33	Метод спутниковых геодезических измерений (определений)	0.10	-
2384	355232.33	1184827.19	Метод спутниковых геодезических измерений (определений)	0.10	-
2385	355245.71	1184827.61	Метод спутниковых геодезических измерений (определений)	0.10	-
2386	355246.10	1184816.38	Метод спутниковых геодезических измерений (определений)	0.10	-
2387	355247.16	1184816.40	Метод спутниковых геодезических измерений (определений)	0.10	-
2388	355247.30	1184813.06	Метод спутниковых геодезических измерений (определений)	0.10	-
2389	355249.10	1184813.10	Метод спутниковых геодезических измерений (определений)	0.10	-
2390	355249.12	1184810.23	Метод спутниковых геодезических измерений (определений)	0.10	-



2. Сведения о характерных точках границ объекта					
Обозначение характерных точек границ	Координаты, м		Метод определения координат характерной точки	Средняя квадратическая погрешность положения характерной точки (Mt), м	Описание обозначения точки на местности (при наличии)
	X	Y			
1	2	3	4	5	6
2391	355247.47	1184810.19	Метод спутниковых геодезических измерений (определений)	0.10	-
2392	355247.44	1184805.80	Метод спутниковых геодезических измерений (определений)	0.10	-
2393	355248.53	1184804.84	Метод спутниковых геодезических измерений (определений)	0.10	-
2394	355252.20	1184804.88	Метод спутниковых геодезических измерений (определений)	0.10	-
2395	355254.05	1184805.61	Метод спутниковых геодезических измерений (определений)	0.10	-
2396	355255.31	1184806.84	Метод спутниковых геодезических измерений (определений)	0.10	-
2397	355255.08	1184816.89	Метод спутниковых геодезических измерений (определений)	0.10	-
2398	355257.43	1184816.95	Метод спутниковых геодезических измерений (определений)	0.10	-
2399	355257.38	1184818.97	Метод спутниковых геодезических измерений (определений)	0.10	-
2400	355260.06	1184819.04	Метод спутниковых геодезических измерений (определений)	0.10	-
2401	355259.47	1184828.28	Метод спутниковых геодезических измерений (определений)	0.10	-
2402	355279.82	1184828.52	Метод спутниковых геодезических измерений (определений)	0.10	-
2403	355280.35	1184819.47	Метод спутниковых геодезических измерений (определений)	0.10	-

2. Сведения о характерных точках границ объекта					
Обозначение характерных точек границ	Координаты, м		Метод определения координат характерной точки	Средняя квадратическая погрешность положения характерной точки (Mt), м	Описание обозначения точки на местности (при наличии)
	X	Y			
1	2	3	4	5	6
2404	355288.75	1184819.66	Метод спутниковых геодезических измерений (определений)	0.10	-
2405	355288.86	1184816.23	Метод спутниковых геодезических измерений (определений)	0.10	-
2406	355289.67	1184817.19	Метод спутниковых геодезических измерений (определений)	0.10	-
2407	355290.25	1184819.08	Метод спутниковых геодезических измерений (определений)	0.10	-
2408	355289.82	1184828.71	Метод спутниковых геодезических измерений (определений)	0.10	-
2409	355307.90	1184829.27	Метод спутниковых геодезических измерений (определений)	0.10	-
2410	355307.98	1184828.81	Метод спутниковых геодезических измерений (определений)	0.10	-
2411	355313.59	1184829.04	Метод спутниковых геодезических измерений (определений)	0.10	-
2412	355313.63	1184826.50	Метод спутниковых геодезических измерений (определений)	0.10	-
2413	355317.70	1184826.62	Метод спутниковых геодезических измерений (определений)	0.10	-
2414	355319.46	1184782.56	Метод спутниковых геодезических измерений (определений)	0.10	-
2415	355319.88	1184782.58	Метод спутниковых геодезических измерений (определений)	0.10	-
2416	355319.88	1184783.21	Метод спутниковых геодезических измерений (определений)	0.10	-

2. Сведения о характерных точках границ объекта					
Обозначение характерных точек границ	Координаты, м		Метод определения координат характерной точки	Средняя квадратическая погрешность положения характерной точки (Mt), м	Описание обозначения точки на местности (при наличии)
	X	Y			
1	2	3	4	5	6
2417	355326.21	1184783.43	Метод спутниковых геодезических измерений (определений)	0.10	-
2418	355326.25	1184782.85	Метод спутниковых геодезических измерений (определений)	0.10	-
2419	355326.96	1184782.86	Метод спутниковых геодезических измерений (определений)	0.10	-
2420	355327.03	1184781.67	Метод спутниковых геодезических измерений (определений)	0.10	-
2421	355329.00	1184781.76	Метод спутниковых геодезических измерений (определений)	0.10	-
2422	355329.32	1184782.62	Метод спутниковых геодезических измерений (определений)	0.10	-
2423	355327.59	1184829.65	Метод спутниковых геодезических измерений (определений)	0.10	-
2424	355340.44	1184830.09	Метод спутниковых геодезических измерений (определений)	0.10	-
2425	355340.68	1184826.15	Метод спутниковых геодезических измерений (определений)	0.10	-
2426	355341.54	1184824.37	Метод спутниковых геодезических измерений (определений)	0.10	-
2427	355343.03	1184823.06	Метод спутниковых геодезических измерений (определений)	0.10	-
2428	355344.07	1184822.71	Метод спутниковых геодезических измерений (определений)	0.10	-
2429	355343.91	1184827.34	Метод спутниковых геодезических измерений (определений)	0.10	-

2. Сведения о характерных точках границ объекта					
Обозначение характерных точек границ	Координаты, м		Метод определения координат характерной точки	Средняя квадратическая погрешность положения характерной точки (Mt), м	Описание обозначения точки на местности (при наличии)
	X	Y			
1	2	3	4	5	6
2430	355350.50	1184827.52	Метод спутниковых геодезических измерений (определений)	0.10	-
2431	355350.44	1184830.23	Метод спутниковых геодезических измерений (определений)	0.10	-
2432	355352.29	1184829.83	Метод спутниковых геодезических измерений (определений)	0.10	-
2433	355354.97	1184830.53	Метод спутниковых геодезических измерений (определений)	0.10	-
2434	355375.59	1184831.20	Метод спутниковых геодезических измерений (определений)	0.10	-
2435	355375.82	1184818.37	Метод спутниковых геодезических измерений (определений)	0.10	-
2436	355374.27	1184817.14	Метод спутниковых геодезических измерений (определений)	0.10	-
2437	355373.58	1184815.87	Метод спутниковых геодезических измерений (определений)	0.10	-
2438	355378.04	1184815.98	Метод спутниковых геодезических измерений (определений)	0.10	-
2439	355378.19	1184809.11	Метод спутниковых геодезических измерений (определений)	0.10	-
2440	355382.10	1184809.14	Метод спутниковых геодезических измерений (определений)	0.10	-
2441	355383.91	1184809.96	Метод спутниковых геодезических измерений (определений)	0.10	-
2442	355385.26	1184811.41	Метод спутниковых геодезических измерений (определений)	0.10	-

2. Сведения о характерных точках границ объекта					
Обозначение характерных точек границ	Координаты, м		Метод определения координат характерной точки	Средняя квадратическая погрешность положения характерной точки (Mt), м	Описание обозначения точки на местности (при наличии)
	X	Y			
1	2	3	4	5	6
2443	355385.94	1184813.27	Метод спутниковых геодезических измерений (определений)	0.10	-
2444	355385.95	1184815.66	Метод спутниковых геодезических измерений (определений)	0.10	-
2445	355392.07	1184815.85	Метод спутниковых геодезических измерений (определений)	0.10	-
2446	355391.94	1184818.95	Метод спутниковых геодезических измерений (определений)	0.10	-
2447	355394.37	1184819.03	Метод спутниковых геодезических измерений (определений)	0.10	-
2448	355394.26	1184822.06	Метод спутниковых геодезических измерений (определений)	0.10	-
2449	355399.07	1184822.29	Метод спутниковых геодезических измерений (определений)	0.10	-
2450	355398.31	1184823.86	Метод спутниковых геодезических измерений (определений)	0.10	-
2451	355396.82	1184825.17	Метод спутниковых геодезических измерений (определений)	0.10	-
2452	355394.94	1184825.81	Метод спутниковых геодезических измерений (определений)	0.10	-
2453	355389.02	1184825.73	Метод спутниковых геодезических измерений (определений)	0.10	-
2454	355388.89	1184831.61	Метод спутниковых геодезических измерений (определений)	0.10	-
2455	355412.17	1184832.08	Метод спутниковых геодезических измерений (определений)	0.10	-

2. Сведения о характерных точках границ объекта					
Обозначение характерных точек границ	Координаты, м		Метод определения координат характерной точки	Средняя квадратическая погрешность положения характерной точки (Mt), м	Описание обозначения точки на местности (при наличии)
	X	Y			
1	2	3	4	5	6
2456	355411.56	1184808.03	Метод спутниковых геодезических измерений (определений)	0.10	-
2457	355412.24	1184806.17	Метод спутниковых геодезических измерений (определений)	0.10	-
2458	355413.59	1184804.72	Метод спутниковых геодезических измерений (определений)	0.10	-
2459	355414.83	1184804.16	Метод спутниковых геодезических измерений (определений)	0.10	-
2460	355414.60	1184808.65	Метод спутниковых геодезических измерений (определений)	0.10	-
2461	355418.05	1184808.88	Метод спутниковых геодезических измерений (определений)	0.10	-
2462	355417.80	1184812.48	Метод спутниковых геодезических измерений (определений)	0.10	-
2463	355419.28	1184812.68	Метод спутниковых геодезических измерений (определений)	0.10	-
2464	355420.45	1184813.58	Метод спутниковых геодезических измерений (определений)	0.10	-
2465	355421.59	1184813.60	Метод спутниковых геодезических измерений (определений)	0.10	-
2466	355422.08	1184829.33	Метод спутниковых геодезических измерений (определений)	0.10	-
2467	355424.04	1184829.58	Метод спутниковых геодезических измерений (определений)	0.10	-
2468	355425.76	1184830.57	Метод спутниковых геодезических измерений (определений)	0.10	-

2. Сведения о характерных точках границ объекта					
Обозначение характерных точек границ	Координаты, м		Метод определения координат характерной точки	Средняя квадратическая погрешность положения характерной точки (Mt), м	Описание обозначения точки на местности (при наличии)
	X	Y			
1	2	3	4	5	6
2469	355427.10	1184832.46	Метод спутниковых геодезических измерений (определений)	0.10	-
2470	355434.98	1184832.72	Метод спутниковых геодезических измерений (определений)	0.10	-
2471	355435.16	1184826.42	Метод спутниковых геодезических измерений (определений)	0.10	-
2472	355436.08	1184825.20	Метод спутниковых геодезических измерений (определений)	0.10	-
2473	355436.03	1184827.28	Метод спутниковых геодезических измерений (определений)	0.10	-
2474	355445.01	1184827.44	Метод спутниковых геодезических измерений (определений)	0.10	-
2475	355444.98	1184833.13	Метод спутниковых геодезических измерений (определений)	0.10	-
2476	355450.52	1184833.25	Метод спутниковых геодезических измерений (определений)	0.10	-
2477	355450.59	1184827.51	Метод спутниковых геодезических измерений (определений)	0.10	-
2478	355451.33	1184827.51	Метод спутниковых геодезических измерений (определений)	0.10	-
2479	355451.36	1184828.18	Метод спутниковых геодезических измерений (определений)	0.10	-
2480	355452.40	1184829.02	Метод спутниковых геодезических измерений (определений)	0.10	-
2481	355454.22	1184829.02	Метод спутниковых геодезических измерений (определений)	0.10	-

2. Сведения о характерных точках границ объекта					
Обозначение характерных точек границ	Координаты, м		Метод определения координат характерной точки	Средняя квадратическая погрешность положения характерной точки (Mt), м	Описание обозначения точки на местности (при наличии)
	X	Y			
1	2	3	4	5	6
2482	355455.15	1184828.25	Метод спутниковых геодезических измерений (определений)	0.10	-
2483	355455.23	1184827.62	Метод спутниковых геодезических измерений (определений)	0.10	-
2484	355460.47	1184827.72	Метод спутниковых геодезических измерений (определений)	0.10	-
2485	355460.52	1184833.35	Метод спутниковых геодезических измерений (определений)	0.10	-
2293	355468.96	1184833.43	Метод спутниковых геодезических измерений (определений)	0.10	-
2486	355767.09	1185032.16	Метод спутниковых геодезических измерений (определений)	0.10	-
2487	355770.62	1184970.92	Метод спутниковых геодезических измерений (определений)	0.10	-
2488	355772.02	1184951.55	Метод спутниковых геодезических измерений (определений)	0.10	-
2489	355770.85	1184949.99	Метод спутниковых геодезических измерений (определений)	0.10	-
2490	355770.36	1184948.07	Метод спутниковых геодезических измерений (определений)	0.10	-
2491	355770.66	1184946.11	Метод спутниковых геодезических измерений (определений)	0.10	-
2492	355771.69	1184944.42	Метод спутниковых геодезических измерений (определений)	0.10	-
2493	355772.60	1184943.65	Метод спутниковых геодезических измерений (определений)	0.10	-



2. Сведения о характерных точках границ объекта					
Обозначение характерных точек границ	Координаты, м		Метод определения координат характерной точки	Средняя квадратическая погрешность положения характерной точки (Mt), м	Описание обозначения точки на местности (при наличии)
	X	Y			
1	2	3	4	5	6
2494	355772.97	1184938.44	Метод спутниковых геодезических измерений (определений)	0.10	-
2495	355763.55	1184937.35	Метод спутниковых геодезических измерений (определений)	0.10	-
2496	355764.48	1184927.52	Метод спутниковых геодезических измерений (определений)	0.10	-
2497	355773.70	1184928.46	Метод спутниковых геодезических измерений (определений)	0.10	-
2498	355775.18	1184908.12	Метод спутниковых геодезических измерений (определений)	0.10	-
2499	355766.44	1184907.00	Метод спутниковых геодезических измерений (определений)	0.10	-
2500	355767.37	1184897.17	Метод спутниковых геодезических измерений (определений)	0.10	-
2501	355776.05	1184898.15	Метод спутниковых геодезических измерений (определений)	0.10	-
2502	355776.97	1184896.49	Метод спутниковых геодезических измерений (определений)	0.10	-
2503	355786.04	1184888.02	Метод спутниковых геодезических измерений (определений)	0.10	-
2504	355786.83	1184880.91	Метод спутниковых геодезических измерений (определений)	0.10	-
2505	355748.84	1184862.57	Метод спутниковых геодезических измерений (определений)	0.10	-
2506	355743.71	1184860.86	Метод спутниковых геодезических измерений (определений)	0.10	-

2. Сведения о характерных точках границ объекта					
Обозначение характерных точек границ	Координаты, м		Метод определения координат характерной точки	Средняя квадратическая погрешность положения характерной точки (Mt), м	Описание обозначения точки на местности (при наличии)
	X	Y			
1	2	3	4	5	6
2507	355734.68	1184902.06	Метод спутниковых геодезических измерений (определений)	0.10	-
2508	355734.25	1184916.80	Метод спутниковых геодезических измерений (определений)	0.10	-
2509	355732.35	1184937.20	Метод спутниковых геодезических измерений (определений)	0.10	-
2510	355732.58	1184948.12	Метод спутниковых геодезических измерений (определений)	0.10	-
2511	355733.26	1184949.98	Метод спутниковых геодезических измерений (определений)	0.10	-
2512	355733.16	1184951.97	Метод спутниковых геодезических измерений (определений)	0.10	-
2513	355732.53	1184953.41	Метод спутниковых геодезических измерений (определений)	0.10	-
2514	355732.63	1184961.17	Метод спутниковых геодезических измерений (определений)	0.10	-
2515	355735.67	1185023.15	Метод спутниковых геодезических измерений (определений)	0.10	-
2486	355767.09	1185032.16	Метод спутниковых геодезических измерений (определений)	0.10	-
2516	355780.58	1185047.38	Метод спутниковых геодезических измерений (определений)	0.10	-
2517	355795.42	1184895.49	Метод спутниковых геодезических измерений (определений)	0.10	-
2518	355797.93	1184886.27	Метод спутниковых геодезических измерений (определений)	0.10	-

2. Сведения о характерных точках границ объекта					
Обозначение характерных точек границ	Координаты, м		Метод определения координат характерной точки	Средняя квадратическая погрешность положения характерной точки (Mt), м	Описание обозначения точки на местности (при наличии)
	X	Y			
1	2	3	4	5	6
2519	355796.38	1184885.52	Метод спутниковых геодезических измерений (определений)	0.10	-
2520	355795.58	1184891.90	Метод спутниковых геодезических измерений (определений)	0.10	-
2521	355794.63	1184893.64	Метод спутниковых геодезических измерений (определений)	0.10	-
2522	355785.64	1184902.03	Метод спутниковых геодезических измерений (определений)	0.10	-
2523	355780.57	1184971.99	Метод спутниковых геодезических измерений (определений)	0.10	-
2524	355776.22	1185046.28	Метод спутниковых геодезических измерений (определений)	0.10	-
2516	355780.58	1185047.38	Метод спутниковых геодезических измерений (определений)	0.10	-
2525	354640.91	1184926.98	Метод спутниковых геодезических измерений (определений)	0.10	-
2526	354642.22	1184923.29	Метод спутниковых геодезических измерений (определений)	0.10	-
2527	354627.82	1184918.30	Метод спутниковых геодезических измерений (определений)	0.10	-
2528	354626.54	1184922.00	Метод спутниковых геодезических измерений (определений)	0.10	-
2525	354640.91	1184926.98	Метод спутниковых геодезических измерений (определений)	0.10	-
2529	355184.16	1184942.26	Метод спутниковых геодезических измерений (определений)	0.10	-

2. Сведения о характерных точках границ объекта					
Обозначение характерных точек границ	Координаты, м		Метод определения координат характерной точки	Средняя квадратическая погрешность положения характерной точки (Mt), м	Описание обозначения точки на местности (при наличии)
	X	Y			
1	2	3	4	5	6
2530	355184.53	1184895.87	Метод спутниковых геодезических измерений (определений)	0.10	-
2531	355190.53	1184896.02	Метод спутниковых геодезических измерений (определений)	0.10	-
2532	355193.02	1184896.08	Метод спутниковых геодезических измерений (определений)	0.10	-
2533	355194.39	1184896.12	Метод спутниковых геодезических измерений (определений)	0.10	-
2534	355194.51	1184901.04	Метод спутниковых геодезических измерений (определений)	0.10	-
2535	355194.91	1184902.98	Метод спутниковых геодезических измерений (определений)	0.10	-
2536	355194.37	1184905.23	Метод спутниковых геодезических измерений (определений)	0.10	-
2537	355194.21	1184932.20	Метод спутниковых геодезических измерений (определений)	0.10	-
2538	355193.14	1184932.17	Метод спутниковых геодезических измерений (определений)	0.10	-
2539	355193.08	1184936.62	Метод спутниковых геодезических измерений (определений)	0.10	-
2540	355201.44	1184936.73	Метод спутниковых геодезических измерений (определений)	0.10	-
2541	355201.45	1184940.76	Метод спутниковых геодезических измерений (определений)	0.10	-
2542	355206.94	1184940.27	Метод спутниковых геодезических измерений (определений)	0.10	-

2. Сведения о характерных точках границ объекта					
Обозначение характерных точек границ	Координаты, м		Метод определения координат характерной точки	Средняя квадратическая погрешность положения характерной точки (Mt), м	Описание обозначения точки на местности (при наличии)
	X	Y			
1	2	3	4	5	6
2543	355220.63	1184938.08	Метод спутниковых геодезических измерений (определений)	0.10	-
2544	355220.63	1184936.10	Метод спутниковых геодезических измерений (определений)	0.10	-
2545	355221.40	1184934.27	Метод спутниковых геодезических измерений (определений)	0.10	-
2546	355224.09	1184932.39	Метод спутниковых геодезических измерений (определений)	0.10	-
2547	355224.03	1184937.07	Метод спутниковых геодезических измерений (определений)	0.10	-
2548	355230.69	1184937.14	Метод спутниковых геодезических измерений (определений)	0.10	-
2549	355230.92	1184937.85	Метод спутниковых геодезических измерений (определений)	0.10	-
2550	355235.67	1184937.88	Метод спутниковых геодезических измерений (определений)	0.10	-
2551	355257.94	1184936.26	Метод спутниковых геодезических измерений (определений)	0.10	-
2552	355264.18	1184929.43	Метод спутниковых геодезических измерений (определений)	0.10	-
2553	355264.29	1184912.50	Метод спутниковых геодезических измерений (определений)	0.10	-
2554	355265.06	1184910.67	Метод спутниковых геодезических измерений (определений)	0.10	-
2555	355266.50	1184909.28	Метод спутниковых геодезических измерений (определений)	0.10	-

2. Сведения о характерных точках границ объекта					
Обозначение характерных точек границ	Координаты, м		Метод определения координат характерной точки	Средняя квадратическая погрешность положения характерной точки (Mt), м	Описание обозначения точки на местности (при наличии)
	X	Y			
1	2	3	4	5	6
2556	355266.36	1184913.44	Метод спутниковых геодезических измерений (определений)	0.10	-
2557	355274.15	1184913.64	Метод спутниковых геодезических измерений (определений)	0.10	-
2558	355274.19	1184927.53	Метод спутниковых геодезических измерений (определений)	0.10	-
2559	355276.80	1184926.30	Метод спутниковых геодезических измерений (определений)	0.10	-
2560	355278.76	1184926.05	Метод спутниковых геодезических измерений (определений)	0.10	-
2561	355280.63	1184926.56	Метод спутниковых геодезических измерений (определений)	0.10	-
2562	355289.49	1184925.24	Метод спутниковых геодезических измерений (определений)	0.10	-
2563	355290.53	1184906.47	Метод спутниковых геодезических измерений (определений)	0.10	-
2564	355300.35	1184907.47	Метод спутниковых геодезических измерений (определений)	0.10	-
2565	355299.57	1184924.06	Метод спутниковых геодезических измерений (определений)	0.10	-
2566	355344.20	1184920.44	Метод спутниковых геодезических измерений (определений)	0.10	-
2567	355344.61	1184915.02	Метод спутниковых геодезических измерений (определений)	0.10	-
2568	355350.80	1184915.20	Метод спутниковых геодезических измерений (определений)	0.10	-

2. Сведения о характерных точках границ объекта					
Обозначение характерных точек границ	Координаты, м		Метод определения координат характерной точки	Средняя квадратическая погрешность положения характерной точки (Mt), м	Описание обозначения точки на местности (при наличии)
	X	Y			
1	2	3	4	5	6
2569	355350.75	1184916.38	Метод спутниковых геодезических измерений (определений)	0.10	-
2570	355354.42	1184916.55	Метод спутниковых геодезических измерений (определений)	0.10	-
2571	355354.21	1184920.57	Метод спутниковых геодезических измерений (определений)	0.10	-
2572	355369.49	1184920.83	Метод спутниковых геодезических измерений (определений)	0.10	-
2573	355427.08	1184931.36	Метод спутниковых геодезических измерений (определений)	0.10	-
2574	355428.96	1184917.67	Метод спутниковых геодезических измерений (определений)	0.10	-
2575	355432.83	1184917.76	Метод спутниковых геодезических измерений (определений)	0.10	-
2576	355432.80	1184919.06	Метод спутниковых геодезических измерений (определений)	0.10	-
2577	355438.70	1184919.19	Метод спутниковых геодезических измерений (определений)	0.10	-
2578	355437.41	1184929.99	Метод спутниковых геодезических измерений (определений)	0.10	-
2579	355439.36	1184929.65	Метод спутниковых геодезических измерений (определений)	0.10	-
2580	355442.68	1184930.08	Метод спутниковых геодезических измерений (определений)	0.10	-
2581	355453.65	1184893.18	Метод спутниковых геодезических измерений (определений)	0.10	-

2. Сведения о характерных точках границ объекта					
Обозначение характерных точек границ	Координаты, м		Метод определения координат характерной точки	Средняя квадратическая погрешность положения характерной точки (Mt), м	Описание обозначения точки на местности (при наличии)
	X	Y			
1	2	3	4	5	6
2582	355463.68	1184843.38	Метод спутниковых геодезических измерений (определений)	0.10	-
2583	355457.76	1184843.32	Метод спутниковых геодезических измерений (определений)	0.10	-
2584	355457.66	1184860.85	Метод спутниковых геодезических измерений (определений)	0.10	-
2585	355456.84	1184860.63	Метод спутниковых геодезических измерений (определений)	0.10	-
2586	355448.87	1184860.39	Метод спутниковых геодезических измерений (определений)	0.10	-
2587	355447.95	1184860.29	Метод спутниковых геодезических измерений (определений)	0.10	-
2588	355447.76	1184843.22	Метод спутниковых геодезических измерений (определений)	0.10	-
2589	355442.62	1184843.04	Метод спутниковых геодезических измерений (определений)	0.10	-
2590	355442.24	1184861.19	Метод спутниковых геодезических измерений (определений)	0.10	-
2591	355441.32	1184862.52	Метод спутниковых геодезических измерений (определений)	0.10	-
2592	355439.90	1184862.52	Метод спутниковых геодезических измерений (определений)	0.10	-
2593	355439.96	1184860.25	Метод спутниковых геодезических измерений (определений)	0.10	-
2594	355432.39	1184860.03	Метод спутниковых геодезических измерений (определений)	0.10	-



2. Сведения о характерных точках границ объекта					
Обозначение характерных точек границ	Координаты, м		Метод определения координат характерной точки	Средняя квадратическая погрешность положения характерной точки (Mt), м	Описание обозначения точки на местности (при наличии)
	X	Y			
1	2	3	4	5	6
2595	355432.63	1184842.63	Метод спутниковых геодезических измерений (определений)	0.10	-
2596	355421.56	1184842.31	Метод спутниковых геодезических измерений (определений)	0.10	-
2597	355421.62	1184860.53	Метод спутниковых геодезических измерений (определений)	0.10	-
2598	355420.26	1184861.98	Метод спутниковых геодезических измерений (определений)	0.10	-
2599	355420.32	1184859.87	Метод спутниковых геодезических измерений (определений)	0.10	-
2600	355411.75	1184859.65	Метод спутниковых геодезических измерений (определений)	0.10	-
2601	355411.56	1184842.07	Метод спутниковых геодезических измерений (определений)	0.10	-
2602	355354.26	1184840.51	Метод спутниковых геодезических измерений (определений)	0.10	-
2603	355352.80	1184863.99	Метод спутниковых геодезических измерений (определений)	0.10	-
2604	355351.60	1184866.07	Метод спутниковых геодезических измерений (определений)	0.10	-
2605	355351.72	1184862.82	Метод спутниковых геодезических измерений (определений)	0.10	-
2606	355343.01	1184862.58	Метод спутниковых геодезических измерений (определений)	0.10	-
2607	355344.26	1184840.24	Метод спутниковых геодезических измерений (определений)	0.10	-

2. Сведения о характерных точках границ объекта					
Обозначение характерных точек границ	Координаты, м		Метод определения координат характерной точки	Средняя квадратическая погрешность положения характерной точки (Mt), м	Описание обозначения точки на местности (при наличии)
	X	Y			
1	2	3	4	5	6
2608	355322.94	1184839.55	Метод спутниковых геодезических измерений (определений)	0.10	-
2609	355322.36	1184858.37	Метод спутниковых геодезических измерений (определений)	0.10	-
2610	355321.59	1184860.20	Метод спутниковых геодезических измерений (определений)	0.10	-
2611	355320.43	1184861.33	Метод спутниковых геодезических измерений (определений)	0.10	-
2612	355320.48	1184857.87	Метод спутниковых геодезических измерений (определений)	0.10	-
2613	355318.73	1184857.85	Метод спутниковых геодезических измерений (определений)	0.10	-
2614	355318.73	1184857.40	Метод спутниковых геодезических измерений (определений)	0.10	-
2615	355312.52	1184857.28	Метод спутниковых геодезических измерений (определений)	0.10	-
2616	355312.93	1184839.47	Метод спутниковых геодезических измерений (определений)	0.10	-
2617	355288.10	1184838.66	Метод спутниковых геодезических измерений (определений)	0.10	-
2618	355288.09	1184859.40	Метод спутниковых геодезических измерений (определений)	0.10	-
2619	355287.32	1184861.23	Метод спутниковых геодезических измерений (определений)	0.10	-
2620	355285.90	1184862.61	Метод спутниковых геодезических измерений (определений)	0.10	-

2. Сведения о характерных точках границ объекта					
Обозначение характерных точек границ	Координаты, м		Метод определения координат характерной точки	Средняя квадратическая погрешность положения характерной точки (Mt), м	Описание обозначения точки на местности (при наличии)
	X	Y			
1	2	3	4	5	6
2621	355284.56	1184863.14	Метод спутниковых геодезических измерений (определений)	0.10	-
2622	355284.81	1184860.14	Метод спутниковых геодезических измерений (определений)	0.10	-
2623	355278.30	1184860.06	Метод спутниковых геодезических измерений (определений)	0.10	-
2624	355278.10	1184838.51	Метод спутниковых геодезических измерений (определений)	0.10	-
2625	355262.69	1184838.44	Метод спутниковых геодезических измерений (определений)	0.10	-
2626	355250.83	1184838.01	Метод спутниковых геодезических измерений (определений)	0.10	-
2627	355250.17	1184857.22	Метод спутниковых геодезических измерений (определений)	0.10	-
2628	355244.85	1184857.10	Метод спутниковых геодезических измерений (определений)	0.10	-
2629	355244.80	1184859.45	Метод спутниковых геодезических измерений (определений)	0.10	-
2630	355240.68	1184859.42	Метод спутниковых геодезических измерений (определений)	0.10	-
2631	355240.29	1184857.75	Метод спутниковых геодезических измерений (определений)	0.10	-
2632	355240.85	1184837.37	Метод спутниковых геодезических измерений (определений)	0.10	-
2633	355231.61	1184837.17	Метод спутниковых геодезических измерений (определений)	0.10	-

2. Сведения о характерных точках границ объекта					
Обозначение характерных точек границ	Координаты, м		Метод определения координат характерной точки	Средняя квадратическая погрешность положения характерной точки (Mt), м	Описание обозначения точки на местности (при наличии)
	X	Y			
1	2	3	4	5	6
2634	355231.42	1184853.42	Метод спутниковых геодезических измерений (определений)	0.10	-
2635	355230.65	1184855.25	Метод спутниковых геодезических измерений (определений)	0.10	-
2636	355229.23	1184856.63	Метод спутниковых геодезических измерений (определений)	0.10	-
2637	355227.69	1184857.24	Метод спутниковых геодезических измерений (определений)	0.10	-
2638	355227.79	1184852.48	Метод спутниковых геодезических измерений (определений)	0.10	-
2639	355221.56	1184852.23	Метод спутниковых геодезических измерений (определений)	0.10	-
2640	355221.61	1184836.96	Метод спутниковых геодезических измерений (определений)	0.10	-
2641	355203.76	1184836.58	Метод спутниковых геодезических измерений (определений)	0.10	-
2642	355203.16	1184851.65	Метод спутниковых геодезических измерений (определений)	0.10	-
2643	355193.69	1184851.42	Метод спутниковых геодезических измерений (определений)	0.10	-
2644	355193.76	1184836.34	Метод спутниковых геодезических измерений (определений)	0.10	-
2645	355182.31	1184836.01	Метод спутниковых геодезических измерений (определений)	0.10	-
2646	355181.77	1184851.94	Метод спутниковых геодезических измерений (определений)	0.10	-

2. Сведения о характерных точках границ объекта					
Обозначение характерных точек границ	Координаты, м		Метод определения координат характерной точки	Средняя квадратическая погрешность положения характерной точки (Mt), м	Описание обозначения точки на местности (при наличии)
	X	Y			
1	2	3	4	5	6
2647	355180.32	1184853.20	Метод спутниковых геодезических измерений (определений)	0.10	-
2648	355180.49	1184851.28	Метод спутниковых геодезических измерений (определений)	0.10	-
2649	355177.18	1184851.25	Метод спутниковых геодезических измерений (определений)	0.10	-
2650	355177.19	1184850.96	Метод спутниковых геодезических измерений (определений)	0.10	-
2651	355171.93	1184850.85	Метод спутниковых геодезических измерений (определений)	0.10	-
2652	355172.31	1184835.78	Метод спутниковых геодезических измерений (определений)	0.10	-
2653	355145.26	1184835.18	Метод спутниковых геодезических измерений (определений)	0.10	-
2654	355115.54	1184835.05	Метод спутниковых геодезических измерений (определений)	0.10	-
2655	355107.85	1184834.43	Метод спутниковых геодезических измерений (определений)	0.10	-
2656	355091.09	1184834.06	Метод спутниковых геодезических измерений (определений)	0.10	-
2657	355090.67	1184852.52	Метод спутниковых геодезических измерений (определений)	0.10	-
2658	355089.55	1184854.68	Метод спутниковых геодезических измерений (определений)	0.10	-
2659	355089.62	1184851.60	Метод спутниковых геодезических измерений (определений)	0.10	-

2. Сведения о характерных точках границ объекта					
Обозначение характерных точек границ	Координаты, м		Метод определения координат характерной точки	Средняя квадратическая погрешность положения характерной точки (Mt), м	Описание обозначения точки на местности (при наличии)
	X	Y			
1	2	3	4	5	6
2660	355072.89	1184851.26	Метод спутниковых геодезических измерений (определений)	0.10	-
2661	355073.16	1184833.58	Метод спутниковых геодезических измерений (определений)	0.10	-
2662	355051.42	1184833.18	Метод спутниковых геодезических измерений (определений)	0.10	-
2663	355048.82	1184845.83	Метод спутниковых геодезических измерений (определений)	0.10	-
2664	355048.27	1184853.54	Метод спутниковых геодезических измерений (определений)	0.10	-
2665	355046.76	1184853.56	Метод спутниковых геодезических измерений (определений)	0.10	-
2666	355046.73	1184852.38	Метод спутниковых геодезических измерений (определений)	0.10	-
2667	355040.11	1184852.29	Метод спутниковых геодезических измерений (определений)	0.10	-
2668	355040.05	1184854.16	Метод спутниковых геодезических измерений (определений)	0.10	-
2669	355038.07	1184854.19	Метод спутниковых геодезических измерений (определений)	0.10	-
2670	355038.94	1184844.29	Метод спутниковых геодезических измерений (определений)	0.10	-
2671	355041.19	1184833.13	Метод спутниковых геодезических измерений (определений)	0.10	-
2672	355024.84	1184833.02	Метод спутниковых геодезических измерений (определений)	0.10	-

2. Сведения о характерных точках границ объекта					
Обозначение характерных точек границ	Координаты, м		Метод определения координат характерной точки	Средняя квадратическая погрешность положения характерной точки (Mt), м	Описание обозначения точки на местности (при наличии)
	X	Y			
1	2	3	4	5	6
2673	355024.29	1184849.54	Метод спутниковых геодезических измерений (определений)	0.10	-
2674	355023.52	1184851.37	Метод спутниковых геодезических измерений (определений)	0.10	-
2675	355022.10	1184852.75	Метод спутниковых геодезических измерений (определений)	0.10	-
2676	355020.64	1184853.21	Метод спутниковых геодезических измерений (определений)	0.10	-
2677	355020.78	1184848.52	Метод спутниковых геодезических измерений (определений)	0.10	-
2678	355014.43	1184848.33	Метод спутниковых геодезических измерений (определений)	0.10	-
2679	355014.84	1184832.96	Метод спутниковых геодезических измерений (определений)	0.10	-
2680	354996.53	1184832.62	Метод спутниковых геодезических измерений (определений)	0.10	-
2681	354996.22	1184848.86	Метод спутниковых геодезических измерений (определений)	0.10	-
2682	354995.45	1184850.69	Метод спутниковых геодезических измерений (определений)	0.10	-
2683	354994.03	1184852.07	Метод спутниковых геодезических измерений (определений)	0.10	-
2684	354993.53	1184852.27	Метод спутниковых геодезических измерений (определений)	0.10	-
2685	354993.59	1184847.89	Метод спутниковых геодезических измерений (определений)	0.10	-

2. Сведения о характерных точках границ объекта					
Обозначение характерных точек границ	Координаты, м		Метод определения координат характерной точки	Средняя квадратическая погрешность положения характерной точки (Mt), м	Описание обозначения точки на местности (при наличии)
	X	Y			
1	2	3	4	5	6
2686	354986.37	1184847.76	Метод спутниковых геодезических измерений (определений)	0.10	-
2687	354986.53	1184832.42	Метод спутниковых геодезических измерений (определений)	0.10	-
2688	354967.76	1184832.05	Метод спутниковых геодезических измерений (определений)	0.10	-
2689	354965.29	1184838.09	Метод спутниковых геодезических измерений (определений)	0.10	-
2690	354963.94	1184839.54	Метод спутниковых геодезических измерений (определений)	0.10	-
2691	354962.13	1184840.36	Метод спутниковых геодезических измерений (определений)	0.10	-
2692	354959.91	1184840.47	Метод спутниковых геодезических измерений (определений)	0.10	-
2693	354959.73	1184850.62	Метод спутниковых геодезических измерений (определений)	0.10	-
2694	354958.96	1184852.45	Метод спутниковых геодезических измерений (определений)	0.10	-
2695	354957.54	1184853.83	Метод спутниковых геодезических измерений (определений)	0.10	-
2696	354955.69	1184854.56	Метод спутниковых геодезических измерений (определений)	0.10	-
2697	354953.37	1184854.57	Метод спутниковых геодезических измерений (определений)	0.10	-
2698	354953.33	1184848.88	Метод спутниковых геодезических измерений (определений)	0.10	-



2. Сведения о характерных точках границ объекта					
Обозначение характерных точек границ	Координаты, м		Метод определения координат характерной точки	Средняя квадратическая погрешность положения характерной точки (Mt), м	Описание обозначения точки на местности (при наличии)
	X	Y			
1	2	3	4	5	6
2699	354948.89	1184848.83	Метод спутниковых геодезических измерений (определений)	0.10	-
2700	354948.18	1184847.94	Метод спутниковых геодезических измерений (определений)	0.10	-
2701	354949.86	1184845.69	Метод спутниковых геодезических измерений (определений)	0.10	-
2702	354949.91	1184840.10	Метод спутниковых геодезических измерений (определений)	0.10	-
2703	354905.42	1184838.98	Метод спутниковых геодезических измерений (определений)	0.10	-
2704	354909.76	1184903.69	Метод спутниковых геодезических измерений (определений)	0.10	-
2705	354924.70	1184912.63	Метод спутниковых геодезических измерений (определений)	0.10	-
2706	354925.90	1184914.21	Метод спутниковых геодезических измерений (определений)	0.10	-
2707	354929.63	1184934.50	Метод спутниковых геодезических измерений (определений)	0.10	-
2708	354932.16	1184934.51	Метод спутниковых геодезических измерений (определений)	0.10	-
2709	354932.56	1184933.09	Метод спутниковых геодезических измерений (определений)	0.10	-
2710	354942.15	1184933.22	Метод спутниковых геодезических измерений (определений)	0.10	-
2711	354942.15	1184934.62	Метод спутниковых геодезических измерений (определений)	0.10	-

2. Сведения о характерных точках границ объекта					
Обозначение характерных точек границ	Координаты, м		Метод определения координат характерной точки	Средняя квадратическая погрешность положения характерной точки (Mt), м	Описание обозначения точки на местности (при наличии)
	X	Y			
1	2	3	4	5	6
2712	354958.37	1184934.97	Метод спутниковых геодезических измерений (определений)	0.10	-
2713	354960.54	1184930.48	Метод спутниковых геодезических измерений (определений)	0.10	-
2714	354963.14	1184928.79	Метод спутниковых геодезических измерений (определений)	0.10	-
2715	354963.13	1184933.51	Метод спутниковых геодезических измерений (определений)	0.10	-
2716	354969.44	1184933.59	Метод спутниковых геодезических измерений (определений)	0.10	-
2717	354969.25	1184935.17	Метод спутниковых геодезических измерений (определений)	0.10	-
2718	354990.41	1184935.50	Метод спутниковых геодезических измерений (определений)	0.10	-
2719	354990.58	1184932.49	Метод спутниковых геодезических измерений (определений)	0.10	-
2720	354991.44	1184930.71	Метод спутниковых геодезических измерений (определений)	0.10	-
2721	354993.91	1184929.06	Метод спутниковых геодезических измерений (определений)	0.10	-
2722	354993.84	1184933.89	Метод спутниковых геодезических измерений (определений)	0.10	-
2723	355000.41	1184933.91	Метод спутниковых геодезических измерений (определений)	0.10	-
2724	355000.41	1184935.66	Метод спутниковых геодезических измерений (определений)	0.10	-

2. Сведения о характерных точках границ объекта					
Обозначение характерных точек границ	Координаты, м		Метод определения координат характерной точки	Средняя квадратическая погрешность положения характерной точки (Mt), м	Описание обозначения точки на местности (при наличии)
	X	Y			
1	2	3	4	5	6
2725	355023.58	1184935.89	Метод спутниковых геодезических измерений (определений)	0.10	-
2726	355024.34	1184934.35	Метод спутниковых геодезических измерений (определений)	0.10	-
2727	355033.71	1184934.49	Метод спутниковых геодезических измерений (определений)	0.10	-
2728	355034.42	1184936.09	Метод спутниковых геодезических измерений (определений)	0.10	-
2729	355050.78	1184936.41	Метод спутниковых геодезических измерений (определений)	0.10	-
2730	355050.86	1184933.72	Метод спутниковых геодезических измерений (определений)	0.10	-
2731	355051.63	1184931.89	Метод спутниковых геодезических измерений (определений)	0.10	-
2732	355053.05	1184930.51	Метод спутниковых геодезических измерений (определений)	0.10	-
2733	355055.14	1184929.79	Метод спутниковых геодезических измерений (определений)	0.10	-
2734	355055.10	1184934.69	Метод спутниковых геодезических измерений (определений)	0.10	-
2735	355060.74	1184934.82	Метод спутниковых геодезических измерений (определений)	0.10	-
2736	355060.78	1184936.63	Метод спутниковых геодезических измерений (определений)	0.10	-
2737	355081.92	1184937.13	Метод спутниковых геодезических измерений (определений)	0.10	-

2. Сведения о характерных точках границ объекта					
Обозначение характерных точек границ	Координаты, м		Метод определения координат характерной точки	Средняя квадратическая погрешность положения характерной точки (Mt), м	Описание обозначения точки на местности (при наличии)
	X	Y			
1	2	3	4	5	6
2738	355081.58	1184935.30	Метод спутниковых геодезических измерений (определений)	0.10	-
2739	355081.97	1184933.36	Метод спутниковых геодезических измерений (определений)	0.10	-
2740	355083.09	1184931.72	Метод спутниковых геодезических измерений (определений)	0.10	-
2741	355085.54	1184930.50	Метод спутниковых геодезических измерений (определений)	0.10	-
2742	355085.48	1184935.31	Метод спутниковых геодезических измерений (определений)	0.10	-
2743	355094.34	1184935.43	Метод спутниковых геодезических измерений (определений)	0.10	-
2744	355096.73	1184937.41	Метод спутниковых геодезических измерений (определений)	0.10	-
2745	355113.63	1184937.81	Метод спутниковых геодезических измерений (определений)	0.10	-
2746	355114.68	1184937.05	Метод спутниковых геодезических измерений (определений)	0.10	-
2747	355114.79	1184932.27	Метод спутниковых геодезических измерений (определений)	0.10	-
2748	355116.14	1184929.88	Метод спутниковых геодезических измерений (определений)	0.10	-
2749	355116.13	1184933.34	Метод спутниковых геодезических измерений (определений)	0.10	-
2750	355123.67	1184933.32	Метод спутниковых геодезических измерений (определений)	0.10	-

2. Сведения о характерных точках границ объекта					
Обозначение характерных точек границ	Координаты, м		Метод определения координат характерной точки	Средняя квадратическая погрешность положения характерной точки (Mt), м	Описание обозначения точки на местности (при наличии)
	X	Y			
1	2	3	4	5	6
2751	355123.67	1184930.33	Метод спутниковых геодезических измерений (определений)	0.10	-
2752	355124.65	1184932.51	Метод спутниковых геодезических измерений (определений)	0.10	-
2753	355124.68	1184938.27	Метод спутниковых геодезических измерений (определений)	0.10	-
2754	355149.15	1184941.36	Метод спутниковых геодезических измерений (определений)	0.10	-
2755	355161.48	1184941.40	Метод спутниковых геодезических измерений (определений)	0.10	-
2756	355160.79	1184936.02	Метод спутниковых геодезических измерений (определений)	0.10	-
2757	355161.28	1184934.10	Метод спутниковых геодезических измерений (определений)	0.10	-
2758	355162.13	1184932.98	Метод спутниковых геодезических измерений (определений)	0.10	-
2759	355162.08	1184936.34	Метод спутниковых геодезических измерений (определений)	0.10	-
2760	355170.84	1184936.46	Метод спутниковых геодезических измерений (определений)	0.10	-
2761	355171.64	1184941.53	Метод спутниковых геодезических измерений (определений)	0.10	-
2529	355184.16	1184942.26	Метод спутниковых геодезических измерений (определений)	0.10	-
2762	355489.43	1184942.41	Метод спутниковых геодезических измерений (определений)	0.10	-

2. Сведения о характерных точках границ объекта					
Обозначение характерных точек границ	Координаты, м		Метод определения координат характерной точки	Средняя квадратическая погрешность положения характерной точки (Mt), м	Описание обозначения точки на местности (при наличии)
	X	Y			
1	2	3	4	5	6
2763	355456.90	1184934.51	Метод спутниковых геодезических измерений (определений)	0.10	-
2764	355455.88	1184937.95	Метод спутниковых геодезических измерений (определений)	0.10	-
2762	355489.43	1184942.41	Метод спутниковых геодезических измерений (определений)	0.10	-
2765	355725.51	1185020.01	Метод спутниковых геодезических измерений (определений)	0.10	-
2766	355724.96	1185008.84	Метод спутниковых геодезических измерений (определений)	0.10	-
2767	355715.48	1185008.69	Метод спутниковых геодезических измерений (определений)	0.10	-
2768	355715.50	1185007.68	Метод спутниковых геодезических измерений (определений)	0.10	-
2769	355716.79	1185007.72	Метод спутниковых геодезических измерений (определений)	0.10	-
2770	355716.97	1185000.25	Метод спутниковых геодезических измерений (определений)	0.10	-
2771	355713.65	1185000.16	Метод спутниковых геодезических измерений (определений)	0.10	-
2772	355716.01	1184998.94	Метод спутниковых геодезических измерений (определений)	0.10	-
2773	355724.47	1184998.84	Метод спутниковых геодезических измерений (определений)	0.10	-
2774	355722.63	1184961.09	Метод спутниковых геодезических измерений (определений)	0.10	-

2. Сведения о характерных точках границ объекта					
Обозначение характерных точек границ	Координаты, м		Метод определения координат характерной точки	Средняя квадратическая погрешность положения характерной точки (Mt), м	Описание обозначения точки на местности (при наличии)
	X	Y			
1	2	3	4	5	6
2775	355722.52	1184945.63	Метод спутниковых геодезических измерений (определений)	0.10	-
2776	355719.01	1184945.44	Метод спутниковых геодезических измерений (определений)	0.10	-
2777	355719.03	1184942.99	Метод спутниковых геодезических измерений (определений)	0.10	-
2778	355720.26	1184943.00	Метод спутниковых геодезических измерений (определений)	0.10	-
2779	355720.28	1184939.87	Метод спутниковых геодезических измерений (определений)	0.10	-
2780	355719.55	1184939.86	Метод спутниковых геодезических измерений (определений)	0.10	-
2781	355719.65	1184935.66	Метод спутниковых геодезических измерений (определений)	0.10	-
2782	355722.46	1184935.63	Метод спутниковых геодезических измерений (определений)	0.10	-
2783	355724.30	1184915.82	Метод спутниковых геодезических измерений (определений)	0.10	-
2784	355724.57	1184905.92	Метод спутниковых геодезических измерений (определений)	0.10	-
2785	355722.12	1184905.49	Метод спутниковых геодезических измерений (определений)	0.10	-
2786	355722.32	1184902.29	Метод спутниковых геодезических измерений (определений)	0.10	-
2787	355723.11	1184902.35	Метод спутниковых геодезических измерений (определений)	0.10	-

2. Сведения о характерных точках границ объекта					
Обозначение характерных точек границ	Координаты, м		Метод определения координат характерной точки	Средняя квадратическая погрешность положения характерной точки (Mt), м	Описание обозначения точки на местности (при наличии)
	X	Y			
1	2	3	4	5	6
2788	355723.85	1184901.59	Метод спутниковых геодезических измерений (определений)	0.10	-
2789	355723.93	1184900.15	Метод спутниковых геодезических измерений (определений)	0.10	-
2790	355723.37	1184899.38	Метод спутниковых геодезических измерений (определений)	0.10	-
2791	355722.54	1184899.31	Метод спутниковых геодезических измерений (определений)	0.10	-
2792	355722.76	1184895.66	Метод спутниковых геодезических измерений (определений)	0.10	-
2793	355725.79	1184896.00	Метод спутниковых геодезических измерений (определений)	0.10	-
2794	355734.00	1184858.45	Метод спутниковых геодезических измерений (определений)	0.10	-
2795	355725.19	1184856.85	Метод спутниковых геодезических измерений (определений)	0.10	-
2796	355723.50	1184866.55	Метод спутниковых геодезических измерений (определений)	0.10	-
2797	355723.25	1184873.33	Метод спутниковых геодезических измерений (определений)	0.10	-
2798	355719.80	1184872.84	Метод спутниковых геодезических измерений (определений)	0.10	-
2799	355719.27	1184876.04	Метод спутниковых геодезических измерений (определений)	0.10	-
2800	355715.46	1184875.41	Метод спутниковых геодезических измерений (определений)	0.10	-



2. Сведения о характерных точках границ объекта					
Обозначение характерных точек границ	Координаты, м		Метод определения координат характерной точки	Средняя квадратическая погрешность положения характерной точки (Mt), м	Описание обозначения точки на местности (при наличии)
	X	Y			
1	2	3	4	5	6
2801	355715.10	1184877.62	Метод спутниковых геодезических измерений (определений)	0.10	-
2802	355713.82	1184875.30	Метод спутниковых геодезических измерений (определений)	0.10	-
2803	355713.54	1184865.44	Метод спутниковых геодезических измерений (определений)	0.10	-
2804	355715.37	1184854.96	Метод спутниковых геодезических измерений (определений)	0.10	-
2805	355694.22	1184851.30	Метод спутниковых геодезических измерений (определений)	0.10	-
2806	355689.71	1184850.78	Метод спутниковых геодезических измерений (определений)	0.10	-
2807	355688.18	1184868.24	Метод спутниковых геодезических измерений (определений)	0.10	-
2808	355687.32	1184870.02	Метод спутниковых геодезических измерений (определений)	0.10	-
2809	355685.83	1184871.33	Метод спутниковых геодезических измерений (определений)	0.10	-
2810	355683.50	1184872.11	Метод спутниковых геодезических измерений (определений)	0.10	-
2811	355683.92	1184866.98	Метод спутниковых геодезических измерений (определений)	0.10	-
2812	355681.18	1184866.80	Метод спутниковых геодезических измерений (определений)	0.10	-
2813	355681.25	1184865.69	Метод спутниковых геодезических измерений (определений)	0.10	-

2. Сведения о характерных точках границ объекта					
Обозначение характерных точек границ	Координаты, м		Метод определения координат характерной точки	Средняя квадратическая погрешность положения характерной точки (Mt), м	Описание обозначения точки на местности (при наличии)
	X	Y			
1	2	3	4	5	6
2814	355678.51	1184865.51	Метод спутниковых геодезических измерений (определений)	0.10	-
2815	355679.73	1184850.04	Метод спутниковых геодезических измерений (определений)	0.10	-
2816	355669.35	1184850.37	Метод спутниковых геодезических измерений (определений)	0.10	-
2817	355618.66	1184849.36	Метод спутниковых геодезических измерений (определений)	0.10	-
2818	355618.20	1184862.96	Метод спутниковых геодезических измерений (определений)	0.10	-
2819	355617.43	1184864.79	Метод спутниковых геодезических измерений (определений)	0.10	-
2820	355616.01	1184866.17	Метод спутниковых геодезических измерений (определений)	0.10	-
2821	355613.63	1184866.89	Метод спутниковых геодезических измерений (определений)	0.10	-
2822	355613.76	1184862.07	Метод спутниковых геодезических измерений (определений)	0.10	-
2823	355608.36	1184861.93	Метод спутниковых геодезических измерений (определений)	0.10	-
2824	355608.66	1184849.05	Метод спутниковых геодезических измерений (определений)	0.10	-
2825	355596.57	1184848.67	Метод спутниковых геодезических измерений (определений)	0.10	-
2826	355596.21	1184865.45	Метод спутниковых геодезических измерений (определений)	0.10	-

2. Сведения о характерных точках границ объекта					
Обозначение характерных точек границ	Координаты, м		Метод определения координат характерной точки	Средняя квадратическая погрешность положения характерной точки (Mt), м	Описание обозначения точки на местности (при наличии)
	X	Y			
1	2	3	4	5	6
2827	355595.44	1184867.28	Метод спутниковых геодезических измерений (определений)	0.10	-
2828	355594.02	1184868.66	Метод спутниковых геодезических измерений (определений)	0.10	-
2829	355591.74	1184869.38	Метод спутниковых геодезических измерений (определений)	0.10	-
2830	355591.90	1184864.45	Метод спутниковых геодезических измерений (определений)	0.10	-
2831	355589.63	1184864.35	Метод спутниковых геодезических измерений (определений)	0.10	-
2832	355589.72	1184861.89	Метод спутниковых геодезических измерений (определений)	0.10	-
2833	355586.40	1184861.77	Метод спутниковых геодезических измерений (определений)	0.10	-
2834	355586.58	1184848.37	Метод спутниковых геодезических измерений (определений)	0.10	-
2835	355517.15	1184846.82	Метод спутниковых геодезических измерений (определений)	0.10	-
2836	355515.69	1184863.41	Метод спутниковых геодезических измерений (определений)	0.10	-
2837	355513.92	1184864.92	Метод спутниковых геодезических измерений (определений)	0.10	-
2838	355513.86	1184862.14	Метод спутниковых геодезических измерений (определений)	0.10	-
2839	355510.06	1184862.06	Метод спутниковых геодезических измерений (определений)	0.10	-

2. Сведения о характерных точках границ объекта					
Обозначение характерных точек границ	Координаты, м		Метод определения координат характерной точки	Средняя квадратическая погрешность положения характерной точки (Mt), м	Описание обозначения точки на местности (при наличии)
	X	Y			
1	2	3	4	5	6
2840	355510.16	1184859.10	Метод спутниковых геодезических измерений (определений)	0.10	-
2841	355506.15	1184858.98	Метод спутниковых геодезических измерений (определений)	0.10	-
2842	355507.14	1184846.50	Метод спутниковых геодезических измерений (определений)	0.10	-
2843	355473.52	1184845.17	Метод спутниковых геодезических измерений (определений)	0.10	-
2844	355464.39	1184890.50	Метод спутниковых геодезических измерений (определений)	0.10	-
2845	355467.34	1184891.10	Метод спутниковых геодезических измерений (определений)	0.10	-
2846	355473.32	1184862.30	Метод спутниковых геодезических измерений (определений)	0.10	-
2847	355474.35	1184860.61	Метод спутниковых геодезических измерений (определений)	0.10	-
2848	355475.96	1184859.45	Метод спутниковых геодезических измерений (определений)	0.10	-
2849	355477.90	1184859.01	Метод спутниковых геодезических измерений (определений)	0.10	-
2850	355483.83	1184860.02	Метод спутниковых геодезических измерений (определений)	0.10	-
2851	355475.39	1184902.95	Метод спутниковых геодезических измерений (определений)	0.10	-
2852	355461.96	1184900.21	Метод спутниковых геодезических измерений (определений)	0.10	-

2. Сведения о характерных точках границ объекта					
Обозначение характерных точек границ	Координаты, м		Метод определения координат характерной точки	Средняя квадратическая погрешность положения характерной точки (Mt), м	Описание обозначения точки на местности (при наличии)
	X	Y			
1	2	3	4	5	6
2853	355454.88	1184923.68	Метод спутниковых геодезических измерений (определений)	0.10	-
2854	355464.30	1184926.02	Метод спутниковых геодезических измерений (определений)	0.10	-
2855	355466.26	1184925.77	Метод спутниковых геодезических измерений (определений)	0.10	-
2856	355468.17	1184926.31	Метод спутниковых геодезических измерений (определений)	0.10	-
2857	355469.58	1184927.38	Метод спутниковых геодезических измерений (определений)	0.10	-
2858	355499.10	1184934.46	Метод спутниковых геодезических измерений (определений)	0.10	-
2859	355504.46	1184936.03	Метод спутниковых геодезических измерений (определений)	0.10	-
2860	355529.38	1184946.06	Метод спутниковых геодезических измерений (определений)	0.10	-
2861	355531.25	1184919.38	Метод спутниковых геодезических измерений (определений)	0.10	-
2862	355531.80	1184902.51	Метод спутниковых геодезических измерений (определений)	0.10	-
2863	355532.57	1184900.68	Метод спутниковых геодезических измерений (определений)	0.10	-
2864	355533.99	1184899.30	Метод спутниковых геодезических измерений (определений)	0.10	-
2865	355535.84	1184898.57	Метод спутниковых геодезических измерений (определений)	0.10	-

2. Сведения о характерных точках границ объекта					
Обозначение характерных точек границ	Координаты, м		Метод определения координат характерной точки	Средняя квадратическая погрешность положения характерной точки (Mt), м	Описание обозначения точки на местности (при наличии)
	X	Y			
1	2	3	4	5	6
2866	355537.82	1184898.62	Метод спутниковых геодезических измерений (определений)	0.10	-
2867	355539.63	1184899.44	Метод спутниковых геодезических измерений (определений)	0.10	-
2868	355540.98	1184900.89	Метод спутниковых геодезических измерений (определений)	0.10	-
2869	355541.66	1184902.75	Метод спутниковых геодезических измерений (определений)	0.10	-
2870	355541.21	1184920.26	Метод спутниковых геодезических измерений (определений)	0.10	-
2871	355539.39	1184946.33	Метод спутниковых геодезических измерений (определений)	0.10	-
2872	355542.19	1184950.36	Метод спутниковых геодезических измерений (определений)	0.10	-
2873	355595.62	1184971.09	Метод спутниковых геодезических измерений (определений)	0.10	-
2874	355599.32	1184925.51	Метод спутниковых геодезических измерений (определений)	0.10	-
2875	355598.71	1184920.08	Метод спутниковых геодезических измерений (определений)	0.10	-
2876	355599.20	1184918.16	Метод спутниковых геодезических измерений (определений)	0.10	-
2877	355600.40	1184916.58	Метод спутниковых геодезических измерений (определений)	0.10	-
2878	355602.12	1184915.59	Метод спутниковых геодезических измерений (определений)	0.10	-

2. Сведения о характерных точках границ объекта					
Обозначение характерных точек границ	Координаты, м		Метод определения координат характерной точки	Средняя квадратическая погрешность положения характерной точки (Mt), м	Описание обозначения точки на местности (при наличии)
	X	Y			
1	2	3	4	5	6
2879	355604.08	1184915.34	Метод спутниковых геодезических измерений (определений)	0.10	-
2880	355605.99	1184915.88	Метод спутниковых геодезических измерений (определений)	0.10	-
2881	355607.54	1184917.11	Метод спутниковых геодезических измерений (определений)	0.10	-
2882	355608.49	1184918.85	Метод спутниковых геодезических измерений (определений)	0.10	-
2883	355609.35	1184925.65	Метод спутниковых геодезических измерений (определений)	0.10	-
2884	355605.35	1184974.80	Метод спутниковых геодезических измерений (определений)	0.10	-
2885	355611.94	1184977.32	Метод спутниковых геодезических измерений (определений)	0.10	-
2886	355640.67	1184990.05	Метод спутниковых геодезических измерений (определений)	0.10	-
2887	355658.22	1184997.38	Метод спутниковых геодезических измерений (определений)	0.10	-
2888	355657.70	1184961.59	Метод спутниковых геодезических измерений (определений)	0.10	-
2889	355660.04	1184918.03	Метод спутниковых геодезических измерений (определений)	0.10	-
2890	355655.75	1184913.74	Метод спутниковых геодезических измерений (определений)	0.10	-
2891	355654.98	1184911.91	Метод спутниковых геодезических измерений (определений)	0.10	-

2. Сведения о характерных точках границ объекта					
Обозначение характерных точек границ	Координаты, м		Метод определения координат характерной точки	Средняя квадратическая погрешность положения характерной точки (Mt), м	Описание обозначения точки на местности (при наличии)
	X	Y			
1	2	3	4	5	6
2892	355654.98	1184887.34	Метод спутниковых геодезических измерений (определений)	0.10	-
2893	355655.75	1184885.51	Метод спутниковых геодезических измерений (определений)	0.10	-
2894	355657.17	1184884.13	Метод спутниковых геодезических измерений (определений)	0.10	-
2895	355659.02	1184883.40	Метод спутниковых геодезических измерений (определений)	0.10	-
2896	355661.00	1184883.45	Метод спутниковых геодезических измерений (определений)	0.10	-
2897	355662.81	1184884.27	Метод спутниковых геодезических измерений (определений)	0.10	-
2898	355664.16	1184885.72	Метод спутниковых геодезических измерений (определений)	0.10	-
2899	355664.84	1184887.58	Метод спутниковых геодезических измерений (определений)	0.10	-
2900	355664.89	1184908.80	Метод спутниковых геодезических измерений (определений)	0.10	-
2901	355669.29	1184913.20	Метод спутниковых геодезических измерений (определений)	0.10	-
2902	355670.06	1184915.03	Метод спутниковых геодезических измерений (определений)	0.10	-
2903	355667.68	1184962.18	Метод спутниковых геодезических измерений (определений)	0.10	-
2904	355668.25	1184997.91	Метод спутниковых геодезических измерений (определений)	0.10	-



2. Сведения о характерных точках границ объекта					
Обозначение характерных точек границ	Координаты, м		Метод определения координат характерной точки	Средняя квадратическая погрешность положения характерной точки (Mt), м	Описание обозначения точки на местности (при наличии)
	X	Y			
1	2	3	4	5	6
2905	355669.53	1184997.17	Метод спутниковых геодезических измерений (определений)	0.10	-
2906	355669.15	1185001.44	Метод спутниковых геодезических измерений (определений)	0.10	-
2907	355676.34	1185002.09	Метод спутниковых геодезических измерений (определений)	0.10	-
2908	355676.35	1185004.56	Метод спутниковых геодезических измерений (определений)	0.10	-
2765	355725.51	1185020.01	Метод спутниковых геодезических измерений (определений)	0.10	-
2909	355774.12	1185113.71	Метод спутниковых геодезических измерений (определений)	0.10	-
2910	355779.60	1185057.45	Метод спутниковых геодезических измерений (определений)	0.10	-
2911	355777.00	1185056.79	Метод спутниковых геодезических измерений (определений)	0.10	-
2912	355775.02	1185058.05	Метод спутниковых геодезических измерений (определений)	0.10	-
2913	355769.23	1185113.28	Метод спутниковых геодезических измерений (определений)	0.10	-
2909	355774.12	1185113.71	Метод спутниковых геодезических измерений (определений)	0.10	-
2914	354920.24	1185242.98	Метод спутниковых геодезических измерений (определений)	0.10	-
2915	354922.58	1185218.30	Метод спутниковых геодезических измерений (определений)	0.10	-

2. Сведения о характерных точках границ объекта					
Обозначение характерных точек границ	Координаты, м		Метод определения координат характерной точки	Средняя квадратическая погрешность положения характерной точки (Mt), м	Описание обозначения точки на местности (при наличии)
	X	Y			
1	2	3	4	5	6
2916	354928.37	1185147.64	Метод спутниковых геодезических измерений (определений)	0.10	-
2917	354930.94	1185129.11	Метод спутниковых геодезических измерений (определений)	0.10	-
2918	354934.44	1185083.05	Метод спутниковых геодезических измерений (определений)	0.10	-
2919	354928.65	1185082.72	Метод спутниковых геодезических измерений (определений)	0.10	-
2920	354926.20	1185118.23	Метод спутниковых геодезических измерений (определений)	0.10	-
2921	354925.13	1185126.34	Метод спутниковых геодезических измерений (определений)	0.10	-
2922	354921.28	1185199.58	Метод спутниковых геодезических измерений (определений)	0.10	-
2923	354918.80	1185240.65	Метод спутниковых геодезических измерений (определений)	0.10	-
2914	354920.24	1185242.98	Метод спутниковых геодезических измерений (определений)	0.10	-
2924	355590.43	1185257.30	Метод спутниковых геодезических измерений (определений)	0.10	-
2925	355605.79	1185257.29	Метод спутниковых геодезических измерений (определений)	0.10	-
2926	355607.41	1185234.12	Метод спутниковых геодезических измерений (определений)	0.10	-
2927	355593.21	1185232.81	Метод спутниковых геодезических измерений (определений)	0.10	-

2. Сведения о характерных точках границ объекта					
Обозначение характерных точек границ	Координаты, м		Метод определения координат характерной точки	Средняя квадратическая погрешность положения характерной точки (Mt), м	Описание обозначения точки на местности (при наличии)
	X	Y			
1	2	3	4	5	6
2928	355593.47	1185229.27	Метод спутниковых геодезических измерений (определений)	0.10	-
2929	355594.67	1185229.37	Метод спутниковых геодезических измерений (определений)	0.10	-
2930	355595.07	1185224.68	Метод спутниковых геодезических измерений (определений)	0.10	-
2931	355593.86	1185224.58	Метод спутниковых геодезических измерений (определений)	0.10	-
2932	355593.99	1185222.92	Метод спутниковых геодезических измерений (определений)	0.10	-
2933	355608.06	1185224.14	Метод спутниковых геодезических измерений (определений)	0.10	-
2934	355611.16	1185173.41	Метод спутниковых геодезических измерений (определений)	0.10	-
2935	355574.44	1185171.47	Метод спутниковых геодезических измерений (определений)	0.10	-
2936	355574.75	1185163.68	Метод спутниковых геодезических измерений (определений)	0.10	-
2937	355571.83	1185163.64	Метод спутниковых геодезических измерений (определений)	0.10	-
2938	355571.92	1185162.17	Метод спутниковых геодезических измерений (определений)	0.10	-
2939	355574.07	1185161.58	Метод спутниковых геодезических измерений (определений)	0.10	-
2940	355612.00	1185163.35	Метод спутниковых геодезических измерений (определений)	0.10	-

2. Сведения о характерных точках границ объекта					
Обозначение характерных точек границ	Координаты, м		Метод определения координат характерной точки	Средняя квадратическая погрешность положения характерной точки (Mt), м	Описание обозначения точки на местности (при наличии)
	X	Y			
1	2	3	4	5	6
2941	355612.86	1185153.43	Метод спутниковых геодезических измерений (определений)	0.10	-
2942	355606.21	1185152.83	Метод спутниковых геодезических измерений (определений)	0.10	-
2943	355606.43	1185149.40	Метод спутниковых геодезических измерений (определений)	0.10	-
2944	355603.75	1185149.27	Метод спутниковых геодезических измерений (определений)	0.10	-
2945	355603.94	1185146.10	Метод спутниковых геодезических измерений (определений)	0.10	-
2946	355603.53	1185145.72	Метод спутниковых геодезических измерений (определений)	0.10	-
2947	355603.67	1185142.90	Метод спутниковых геодезических измерений (определений)	0.10	-
2948	355605.51	1185142.96	Метод спутниковых геодезических измерений (определений)	0.10	-
2949	355613.47	1185143.45	Метод спутниковых геодезических измерений (определений)	0.10	-
2950	355615.86	1185101.41	Метод спутниковых геодезических измерений (определений)	0.10	-
2951	355604.50	1185100.14	Метод спутниковых геодезических измерений (определений)	0.10	-
2952	355602.74	1185099.23	Метод спутниковых геодезических измерений (определений)	0.10	-
2953	355601.36	1185097.50	Метод спутниковых геодезических измерений (определений)	0.10	-

2. Сведения о характерных точках границ объекта					
Обозначение характерных точек границ	Координаты, м		Метод определения координат характерной точки	Средняя квадратическая погрешность положения характерной точки (Mt), м	Описание обозначения точки на местности (при наличии)
	X	Y			
1	2	3	4	5	6
2954	355593.05	1185106.54	Метод спутниковых геодезических измерений (определений)	0.10	-
2955	355592.52	1185106.51	Метод спутниковых геодезических измерений (определений)	0.10	-
2956	355592.48	1185107.16	Метод спутниковых геодезических измерений (определений)	0.10	-
2957	355589.19	1185110.73	Метод спутниковых геодезических измерений (определений)	0.10	-
2958	355587.52	1185123.51	Метод спутниковых геодезических измерений (определений)	0.10	-
2959	355586.57	1185125.25	Метод спутниковых геодезических измерений (определений)	0.10	-
2960	355585.02	1185126.48	Метод спутниковых геодезических измерений (определений)	0.10	-
2961	355583.11	1185127.02	Метод спутниковых геодезических измерений (определений)	0.10	-
2962	355576.78	1185126.30	Метод спутниковых геодезических измерений (определений)	0.10	-
2963	355577.14	1185118.83	Метод спутниковых геодезических измерений (определений)	0.10	-
2964	355573.90	1185118.71	Метод спутниковых геодезических измерений (определений)	0.10	-
2965	355573.97	1185117.51	Метод спутниковых геодезических измерений (определений)	0.10	-
2966	355574.74	1185116.91	Метод спутниковых геодезических измерений (определений)	0.10	-

2. Сведения о характерных точках границ объекта					
Обозначение характерных точек границ	Координаты, м		Метод определения координат характерной точки	Средняя квадратическая погрешность положения характерной точки (Mt), м	Описание обозначения точки на местности (при наличии)
	X	Y			
1	2	3	4	5	6
2967	355576.65	1185116.37	Метод спутниковых геодезических измерений (определений)	0.10	-
2968	355578.39	1185116.49	Метод спутниковых геодезических измерений (определений)	0.10	-
2969	355579.65	1185107.04	Метод спутниковых геодезических измерений (определений)	0.10	-
2970	355580.60	1185105.30	Метод спутниковых геодезических измерений (определений)	0.10	-
2971	355597.07	1185087.54	Метод спутниковых геодезических измерений (определений)	0.10	-
2972	355598.88	1185086.72	Метод спутниковых геодезических измерений (определений)	0.10	-
2973	355601.74	1185086.77	Метод спутниковых геодезических измерений (определений)	0.10	-
2974	355602.35	1185080.89	Метод спутниковых геодезических измерений (определений)	0.10	-
2975	355600.59	1185079.98	Метод спутниковых геодезических измерений (определений)	0.10	-
2976	355599.31	1185078.46	Метод спутниковых геодезических измерений (определений)	0.10	-
2977	355598.92	1185077.19	Метод спутниковых геодезических измерений (определений)	0.10	-
2978	355603.63	1185077.41	Метод спутниковых геодезических измерений (определений)	0.10	-
2979	355603.98	1185071.29	Метод спутниковых геодезических измерений (определений)	0.10	-

2. Сведения о характерных точках границ объекта					
Обозначение характерных точек границ	Координаты, м		Метод определения координат характерной точки	Средняя квадратическая погрешность положения характерной точки (Mt), м	Описание обозначения точки на местности (при наличии)
	X	Y			
1	2	3	4	5	6
2980	355608.55	1185059.26	Метод спутниковых геодезических измерений (определений)	0.10	-
2981	355600.37	1185057.10	Метод спутниковых геодезических измерений (определений)	0.10	-
2982	355598.76	1185055.94	Метод спутниковых геодезических измерений (определений)	0.10	-
2983	355597.73	1185054.25	Метод спутниковых геодезических измерений (определений)	0.10	-
2984	355597.51	1185051.99	Метод спутниковых геодезических измерений (определений)	0.10	-
2985	355602.11	1185053.34	Метод спутниковых геодезических измерений (определений)	0.10	-
2986	355603.39	1185049.25	Метод спутниковых геодезических измерений (определений)	0.10	-
2987	355604.08	1185049.48	Метод спутниковых геодезических измерений (определений)	0.10	-
2988	355605.43	1185048.75	Метод спутниковых геодезических измерений (определений)	0.10	-
2989	355605.58	1185048.24	Метод спутниковых геодезических измерений (определений)	0.10	-
2990	355612.07	1185049.84	Метод спутниковых геодезических измерений (определений)	0.10	-
2991	355629.42	1185006.35	Метод спутниковых геодезических измерений (определений)	0.10	-
2992	355629.17	1185005.56	Метод спутниковых геодезических измерений (определений)	0.10	-

2. Сведения о характерных точках границ объекта					
Обозначение характерных точек границ	Координаты, м		Метод определения координат характерной точки	Средняя квадратическая погрешность положения характерной точки (Mt), м	Описание обозначения точки на местности (при наличии)
	X	Y			
1	2	3	4	5	6
2993	355606.02	1184995.44	Метод спутниковых геодезических измерений (определений)	0.10	-
2994	355555.96	1184975.69	Метод спутниковых геодезических измерений (определений)	0.10	-
2995	355554.52	1184983.93	Метод спутниковых геодезических измерений (определений)	0.10	-
2996	355551.78	1184988.67	Метод спутниковых геодезических измерений (определений)	0.10	-
2997	355542.53	1184986.19	Метод спутниковых геодезических измерений (определений)	0.10	-
2998	355545.00	1184980.69	Метод спутниковых геодезических измерений (определений)	0.10	-
2999	355546.44	1184971.97	Метод спутниковых геодезических измерений (определений)	0.10	-
3000	355528.76	1184965.17	Метод спутниковых геодезических измерений (определений)	0.10	-
3001	355508.70	1184958.19	Метод спутниковых геодезических измерений (определений)	0.10	-
3002	355507.41	1184964.26	Метод спутниковых геодезических измерений (определений)	0.10	-
3003	355505.85	1184968.31	Метод спутниковых геодезических измерений (определений)	0.10	-
3004	355504.50	1184969.76	Метод спутниковых геодезических измерений (определений)	0.10	-
3005	355502.82	1184970.52	Метод спутниковых геодезических измерений (определений)	0.10	-



2. Сведения о характерных точках границ объекта					
Обозначение характерных точек границ	Координаты, м		Метод определения координат характерной точки	Средняя квадратическая погрешность положения характерной точки (Mt), м	Описание обозначения точки на местности (при наличии)
	X	Y			
1	2	3	4	5	6
3006	355503.46	1184968.24	Метод спутниковых геодезических измерений (определений)	0.10	-
3007	355500.29	1184967.36	Метод спутниковых геодезических измерений (определений)	0.10	-
3008	355501.04	1184964.85	Метод спутниковых геодезических измерений (определений)	0.10	-
3009	355496.21	1184963.39	Метод спутниковых геодезических измерений (определений)	0.10	-
3010	355497.79	1184961.32	Метод спутниковых геодезических измерений (определений)	0.10	-
3011	355499.17	1184954.87	Метод спутниковых геодезических измерений (определений)	0.10	-
3012	355493.89	1184953.04	Метод спутниковых геодезических измерений (определений)	0.10	-
3013	355480.86	1184951.43	Метод спутниковых геодезических измерений (определений)	0.10	-
3014	355480.10	1184957.75	Метод спутниковых геодезических измерений (определений)	0.10	-
3015	355473.59	1184957.08	Метод спутниковых геодезических измерений (определений)	0.10	-
3016	355474.20	1184950.36	Метод спутниковых геодезических измерений (определений)	0.10	-
3017	355470.17	1184950.03	Метод спутниковых геодезических измерений (определений)	0.10	-
3018	355448.67	1184947.04	Метод спутниковых геодезических измерений (определений)	0.10	-

2. Сведения о характерных точках границ объекта					
Обозначение характерных точек границ	Координаты, м		Метод определения координат характерной точки	Средняя квадратическая погрешность положения характерной точки (Mt), м	Описание обозначения точки на местности (при наличии)
	X	Y			
1	2	3	4	5	6
3019	355442.17	1184976.08	Метод спутниковых геодезических измерений (определений)	0.10	-
3020	355438.59	1184990.54	Метод спутниковых геодезических измерений (определений)	0.10	-
3021	355435.80	1184997.33	Метод спутниковых геодезических измерений (определений)	0.10	-
3022	355458.41	1185012.34	Метод спутниковых геодезических измерений (определений)	0.10	-
3023	355456.35	1185022.17	Метод спутниковых геодезических измерений (определений)	0.10	-
3024	355455.29	1185021.73	Метод спутниковых геодезических измерений (определений)	0.10	-
3025	355434.70	1185008.52	Метод спутниковых геодезических измерений (определений)	0.10	-
3026	355430.85	1185030.34	Метод спутниковых геодезических измерений (определений)	0.10	-
3027	355428.03	1185048.50	Метод спутниковых геодезических измерений (определений)	0.10	-
3028	355424.04	1185078.73	Метод спутниковых геодезических измерений (определений)	0.10	-
3029	355436.39	1185075.10	Метод спутниковых геодезических измерений (определений)	0.10	-
3030	355439.82	1185075.56	Метод спутниковых геодезических измерений (определений)	0.10	-
3031	355438.69	1185085.34	Метод спутниковых геодезических измерений (определений)	0.10	-

2. Сведения о характерных точках границ объекта					
Обозначение характерных точек границ	Координаты, м		Метод определения координат характерной точки	Средняя квадратическая погрешность положения характерной точки (Mt), м	Описание обозначения точки на местности (при наличии)
	X	Y			
1	2	3	4	5	6
3032	355437.39	1185085.17	Метод спутниковых геодезических измерений (определений)	0.10	-
3033	355422.85	1185089.52	Метод спутниковых геодезических измерений (определений)	0.10	-
3034	355421.36	1185113.56	Метод спутниковых геодезических измерений (определений)	0.10	-
3035	355450.77	1185116.50	Метод спутниковых геодезических измерений (определений)	0.10	-
3036	355453.62	1185115.04	Метод спутниковых геодезических измерений (определений)	0.10	-
3037	355455.86	1185112.39	Метод спутниковых геодезических измерений (определений)	0.10	-
3038	355456.28	1185110.94	Метод спутниковых геодезических измерений (определений)	0.10	-
3039	355457.98	1185097.36	Метод спутниковых геодезических измерений (определений)	0.10	-
3040	355458.66	1185095.35	Метод спутниковых геодезических измерений (определений)	0.10	-
3041	355459.77	1185093.60	Метод спутниковых геодезических измерений (определений)	0.10	-
3042	355462.01	1185091.95	Метод спутниковых геодезических измерений (определений)	0.10	-
3043	355465.61	1185091.28	Метод спутниковых геодезических измерений (определений)	0.10	-
3044	355501.77	1185094.30	Метод спутниковых геодезических измерений (определений)	0.10	-

2. Сведения о характерных точках границ объекта					
Обозначение характерных точек границ	Координаты, м		Метод определения координат характерной точки	Средняя квадратическая погрешность положения характерной точки (Mt), м	Описание обозначения точки на местности (при наличии)
	X	Y			
1	2	3	4	5	6
3045	355506.58	1185089.86	Метод спутниковых геодезических измерений (определений)	0.10	-
3046	355508.43	1185089.13	Метод спутниковых геодезических измерений (определений)	0.10	-
3047	355518.89	1185089.71	Метод спутниковых геодезических измерений (определений)	0.10	-
3048	355521.94	1185058.28	Метод спутниковых геодезических измерений (определений)	0.10	-
3049	355520.63	1185058.13	Метод спутниковых геодезических измерений (определений)	0.10	-
3050	355520.90	1185052.53	Метод спутниковых геодезических измерений (определений)	0.10	-
3051	355516.07	1185052.29	Метод спутниковых геодезических измерений (определений)	0.10	-
3052	355517.20	1185049.80	Метод спутниковых геодезических измерений (определений)	0.10	-
3053	355518.81	1185048.64	Метод спутниковых геодезических измерений (определений)	0.10	-
3054	355520.75	1185048.20	Метод спутниковых геодезических измерений (определений)	0.10	-
3055	355528.11	1185048.75	Метод спутниковых геодезических измерений (определений)	0.10	-
3056	355529.93	1185049.51	Метод спутниковых геодезических измерений (определений)	0.10	-
3057	355531.35	1185050.89	Метод спутниковых геодезических измерений (определений)	0.10	-

2. Сведения о характерных точках границ объекта					
Обозначение характерных точек границ	Координаты, м		Метод определения координат характерной точки	Средняя квадратическая погрешность положения характерной точки (Mt), м	Описание обозначения точки на местности (при наличии)
	X	Y			
1	2	3	4	5	6
3058	355532.12	1185052.72	Метод спутниковых геодезических измерений (определений)	0.10	-
3059	355532.32	1185054.86	Метод спутниковых геодезических измерений (определений)	0.10	-
3060	355528.18	1185096.51	Метод спутниковых геодезических измерений (определений)	0.10	-
3061	355527.23	1185098.25	Метод спутниковых геодезических измерений (определений)	0.10	-
3062	355525.68	1185099.48	Метод спутниковых геодезических измерений (определений)	0.10	-
3063	355523.77	1185100.02	Метод спутниковых геодезических измерений (определений)	0.10	-
3064	355511.14	1185099.20	Метод спутниковых геодезических измерений (определений)	0.10	-
3065	355506.29	1185103.68	Метод спутниковых геодезических измерений (определений)	0.10	-
3066	355504.44	1185104.41	Метод спутниковых геодезических измерений (определений)	0.10	-
3067	355479.09	1185102.27	Метод спутниковых геодезических измерений (определений)	0.10	-
3068	355477.96	1185108.74	Метод спутниковых геодезических измерений (определений)	0.10	-
3069	355477.42	1185108.70	Метод спутниковых геодезических измерений (определений)	0.10	-
3070	355477.40	1185107.38	Метод спутниковых геодезических измерений (определений)	0.10	-

2. Сведения о характерных точках границ объекта					
Обозначение характерных точек границ	Координаты, м		Метод определения координат характерной точки	Средняя квадратическая погрешность положения характерной точки (Mt), м	Описание обозначения точки на местности (при наличии)
	X	Y			
1	2	3	4	5	6
3071	355471.36	1185106.69	Метод спутниковых геодезических измерений (определений)	0.10	-
3072	355471.19	1185108.11	Метод спутниковых геодезических измерений (определений)	0.10	-
3073	355468.51	1185107.80	Метод спутниковых геодезических измерений (определений)	0.10	-
3074	355468.60	1185106.90	Метод спутниковых геодезических измерений (определений)	0.10	-
3075	355466.86	1185106.72	Метод спутниковых геодезических измерений (определений)	0.10	-
3076	355466.03	1185113.22	Метод спутниковых геодезических измерений (определений)	0.10	-
3077	355464.89	1185116.69	Метод спутниковых геодезических измерений (определений)	0.10	-
3078	355463.43	1185119.28	Метод спутниковых геодезических измерений (определений)	0.10	-
3079	355459.55	1185123.18	Метод спутниковых геодезических измерений (определений)	0.10	-
3080	355453.09	1185126.44	Метод спутниковых геодезических измерений (определений)	0.10	-
3081	355451.11	1185126.59	Метод спутниковых геодезических измерений (определений)	0.10	-
3082	355420.71	1185123.55	Метод спутниковых геодезических измерений (определений)	0.10	-
3083	355419.62	1185141.40	Метод спутниковых геодезических измерений (определений)	0.10	-

2. Сведения о характерных точках границ объекта					
Обозначение характерных точек границ	Координаты, м		Метод определения координат характерной точки	Средняя квадратическая погрешность положения характерной точки (Mt), м	Описание обозначения точки на местности (при наличии)
	X	Y			
1	2	3	4	5	6
3084	355411.27	1185244.94	Метод спутниковых геодезических измерений (определений)	0.10	-
3085	355467.28	1185246.64	Метод спутниковых геодезических измерений (определений)	0.10	-
3086	355484.81	1185249.81	Метод спутниковых геодезических измерений (определений)	0.10	-
2924	355590.43	1185257.30	Метод спутниковых геодезических измерений (определений)	0.10	-
3087	355120.13	1185129.17	Метод спутниковых геодезических измерений (определений)	0.10	-
3088	355121.81	1185127.84	Метод спутниковых геодезических измерений (определений)	0.10	-
3089	355121.93	1185111.02	Метод спутниковых геодезических измерений (определений)	0.10	-
3090	355119.85	1185111.02	Метод спутниковых геодезических измерений (определений)	0.10	-
3091	355118.08	1185111.81	Метод спутниковых геодезических измерений (определений)	0.10	-
3092	355116.10	1185111.86	Метод спутниковых геодезических измерений (определений)	0.10	-
3093	355114.08	1185111.02	Метод спутниковых геодезических измерений (определений)	0.10	-
3094	355108.02	1185110.96	Метод спутниковых геодезических измерений (определений)	0.10	-
3095	355108.06	1185107.94	Метод спутниковых геодезических измерений (определений)	0.10	-

2. Сведения о характерных точках границ объекта					
Обозначение характерных точек границ	Координаты, м		Метод определения координат характерной точки	Средняя квадратическая погрешность положения характерной точки (Mt), м	Описание обозначения точки на местности (при наличии)
	X	Y			
1	2	3	4	5	6
3096	355106.79	1185107.94	Метод спутниковых геодезических измерений (определений)	0.10	-
3097	355106.81	1185103.17	Метод спутниковых геодезических измерений (определений)	0.10	-
3098	355108.03	1185103.17	Метод спутниковых геодезических измерений (определений)	0.10	-
3099	355108.04	1185101.07	Метод спутниковых геодезических измерений (определений)	0.10	-
3100	355121.95	1185101.02	Метод спутниковых геодезических измерений (определений)	0.10	-
3101	355122.01	1185089.11	Метод спутниковых геодезических измерений (определений)	0.10	-
3102	355122.78	1185087.28	Метод спутниковых геодезических измерений (определений)	0.10	-
3103	355124.20	1185085.90	Метод спутниковых геодезических измерений (определений)	0.10	-
3104	355126.05	1185085.17	Метод спутниковых геодезических измерений (определений)	0.10	-
3105	355135.05	1185085.12	Метод спутниковых геодезических измерений (определений)	0.10	-
3106	355132.91	1185028.76	Метод спутниковых геодезических измерений (определений)	0.10	-
3107	355133.06	1184954.03	Метод спутниковых геодезических измерений (определений)	0.10	-
3108	355134.07	1184949.67	Метод спутниковых геодезических измерений (определений)	0.10	-



2. Сведения о характерных точках границ объекта					
Обозначение характерных точек границ	Координаты, м		Метод определения координат характерной точки	Средняя квадратическая погрешность положения характерной точки (Mt), м	Описание обозначения точки на местности (при наличии)
	X	Y			
1	2	3	4	5	6
3109	355122.37	1184948.05	Метод спутниковых геодезических измерений (определений)	0.10	-
3110	355111.63	1184947.76	Метод спутниковых геодезических измерений (определений)	0.10	-
3111	355111.57	1184953.45	Метод спутниковых геодезических измерений (определений)	0.10	-
3112	355101.70	1184953.25	Метод спутниковых геодезических измерений (определений)	0.10	-
3113	355101.63	1184947.49	Метод спутниковых геодезических измерений (определений)	0.10	-
3114	355096.76	1184947.41	Метод спутниковых геодезических измерений (определений)	0.10	-
3115	355089.29	1184957.02	Метод спутниковых геодезических измерений (определений)	0.10	-
3116	355086.89	1184958.10	Метод спутниковых геодезических измерений (определений)	0.10	-
3117	355086.96	1184953.27	Метод спутниковых геодезических измерений (определений)	0.10	-
3118	355081.04	1184953.21	Метод спутниковых геодезических измерений (определений)	0.10	-
3119	355081.58	1184950.88	Метод спутниковых геодезических измерений (определений)	0.10	-
3120	355084.29	1184947.19	Метод спутниковых геодезических измерений (определений)	0.10	-
3121	355057.85	1184946.56	Метод спутниковых геодезических измерений (определений)	0.10	-

2. Сведения о характерных точках границ объекта					
Обозначение характерных точек границ	Координаты, м		Метод определения координат характерной точки	Средняя квадратическая погрешность положения характерной точки (Mt), м	Описание обозначения точки на местности (при наличии)
	X	Y			
1	2	3	4	5	6
3122	355057.71	1184953.80	Метод спутниковых геодезических измерений (определений)	0.10	-
3123	355056.94	1184955.63	Метод спутниковых геодезических измерений (определений)	0.10	-
3124	355055.52	1184957.01	Метод спутниковых геодезических измерений (определений)	0.10	-
3125	355053.65	1184957.74	Метод спутниковых геодезических измерений (определений)	0.10	-
3126	355053.77	1184952.83	Метод спутниковых геодезических измерений (определений)	0.10	-
3127	355047.85	1184952.77	Метод спутниковых геодезических измерений (определений)	0.10	-
3128	355047.85	1184946.35	Метод спутниковых геодезических измерений (определений)	0.10	-
3129	355035.20	1184946.10	Метод спутниковых геодезических измерений (определений)	0.10	-
3130	355035.05	1184948.67	Метод спутниковых геодезических измерений (определений)	0.10	-
3131	355034.19	1184950.45	Метод спутниковых геодезических измерений (определений)	0.10	-
3132	355032.70	1184951.76	Метод спутниковых геодезических измерений (определений)	0.10	-
3133	355031.75	1184952.19	Метод спутниковых геодезических измерений (определений)	0.10	-
3134	355032.81	1184973.34	Метод спутниковых геодезических измерений (определений)	0.10	-

2. Сведения о характерных точках границ объекта					
Обозначение характерных точек границ	Координаты, м		Метод определения координат характерной точки	Средняя квадратическая погрешность положения характерной точки (Mt), м	Описание обозначения точки на местности (при наличии)
	X	Y			
1	2	3	4	5	6
3135	355030.47	1184985.44	Метод спутниковых геодезических измерений (определений)	0.10	-
3136	355034.19	1185012.59	Метод спутниковых геодезических измерений (определений)	0.10	-
3137	355038.26	1185016.64	Метод спутниковых геодезических измерений (определений)	0.10	-
3138	355038.21	1185021.42	Метод спутниковых геодезических измерений (определений)	0.10	-
3139	355039.48	1185021.43	Метод спутниковых геодезических измерений (определений)	0.10	-
3140	355039.47	1185023.58	Метод спутниковых геодезических измерений (определений)	0.10	-
3141	355035.29	1185027.39	Метод спутниковых геодезических измерений (определений)	0.10	-
3142	355025.33	1185017.78	Метод спутниковых геодезических измерений (определений)	0.10	-
3143	355024.56	1185015.95	Метод спутниковых геодезических измерений (определений)	0.10	-
3144	355020.40	1184985.05	Метод спутниковых геодезических измерений (определений)	0.10	-
3145	355022.83	1184972.25	Метод спутниковых геодезических измерений (определений)	0.10	-
3146	355021.96	1184956.30	Метод спутниковых геодезических измерений (определений)	0.10	-
3147	355020.46	1184957.05	Метод спутниковых геодезических измерений (определений)	0.10	-

2. Сведения о характерных точках границ объекта					
Обозначение характерных точек границ	Координаты, м		Метод определения координат характерной точки	Средняя квадратическая погрешность положения характерной точки (Mt), м	Описание обозначения точки на местности (при наличии)
	X	Y			
1	2	3	4	5	6
3148	355020.53	1184952.23	Метод спутниковых геодезических измерений (определений)	0.10	-
3149	355014.10	1184952.13	Метод спутниковых геодезических измерений (определений)	0.10	-
3150	355014.17	1184945.84	Метод спутниковых геодезических измерений (определений)	0.10	-
3151	354988.68	1184945.48	Метод спутниковых геодезических измерений (определений)	0.10	-
3152	354990.32	1184950.93	Метод спутниковых геодезических измерений (определений)	0.10	-
3153	354990.22	1184952.92	Метод спутниковых геодезических измерений (определений)	0.10	-
3154	354989.36	1184954.70	Метод спутниковых геодезических измерений (определений)	0.10	-
3155	354987.23	1184956.23	Метод спутниковых геодезических измерений (определений)	0.10	-
3156	354987.22	1184951.70	Метод спутниковых геодезических измерений (определений)	0.10	-
3157	354980.11	1184951.60	Метод спутниковых геодезических измерений (определений)	0.10	-
3158	354978.73	1184947.62	Метод спутниковых геодезических измерений (определений)	0.10	-
3159	354978.68	1184945.32	Метод спутниковых геодезических измерений (определений)	0.10	-
3160	354964.95	1184945.17	Метод спутниковых геодезических измерений (определений)	0.10	-

2. Сведения о характерных точках границ объекта					
Обозначение характерных точек границ	Координаты, м		Метод определения координат характерной точки	Средняя квадратическая погрешность положения характерной точки (Mt), м	Описание обозначения точки на местности (при наличии)
	X	Y			
1	2	3	4	5	6
3161	354963.41	1184945.92	Метод спутниковых геодезических измерений (определений)	0.10	-
3162	354957.06	1184954.76	Метод спутниковых геодезических измерений (определений)	0.10	-
3163	354955.40	1184955.84	Метод спутниковых геодезических измерений (определений)	0.10	-
3164	354954.19	1184956.05	Метод спутниковых геодезических измерений (определений)	0.10	-
3165	354954.35	1184951.18	Метод спутниковых геодезических измерений (определений)	0.10	-
3166	354948.60	1184951.12	Метод спутниковых геодезических измерений (определений)	0.10	-
3167	354949.06	1184949.01	Метод спутниковых геодезических измерений (определений)	0.10	-
3168	354951.93	1184944.83	Метод спутниковых геодезических измерений (определений)	0.10	-
3169	354942.02	1184944.62	Метод спутниковых геодезических измерений (определений)	0.10	-
3170	354941.81	1184951.04	Метод спутниковых геодезических измерений (определений)	0.10	-
3171	354935.15	1184950.97	Метод спутниковых геодезических измерений (определений)	0.10	-
3172	354935.06	1184955.57	Метод спутниковых геодезических измерений (определений)	0.10	-
3173	354932.60	1184953.62	Метод спутниковых геодезических измерений (определений)	0.10	-

2. Сведения о характерных точках границ объекта					
Обозначение характерных точек границ	Координаты, м		Метод определения координат характерной точки	Средняя квадратическая погрешность положения характерной точки (Mt), м	Описание обозначения точки на местности (при наличии)
	X	Y			
1	2	3	4	5	6
3174	354931.92	1184951.76	Метод спутниковых геодезических измерений (определений)	0.10	-
3175	354932.02	1184944.51	Метод спутниковых геодезических измерений (определений)	0.10	-
3176	354930.94	1184944.50	Метод спутниковых геодезических измерений (определений)	0.10	-
3177	354936.33	1185018.65	Метод спутниковых геодезических измерений (определений)	0.10	-
3178	354943.35	1185019.29	Метод спутниковых геодезических измерений (определений)	0.10	-
3179	354943.28	1185025.06	Метод спутниковых геодезических измерений (определений)	0.10	-
3180	354948.16	1185025.13	Метод спутниковых геодезических измерений (определений)	0.10	-
3181	354947.15	1185027.45	Метод спутниковых геодезических измерений (определений)	0.10	-
3182	354945.60	1185028.68	Метод спутниковых геодезических измерений (определений)	0.10	-
3183	354943.69	1185029.22	Метод спутниковых геодезических измерений (определений)	0.10	-
3184	354937.49	1185028.78	Метод спутниковых геодезических измерений (определений)	0.10	-
3185	354937.13	1185029.24	Метод спутниковых геодезических измерений (определений)	0.10	-
3186	354938.84	1185050.79	Метод спутниковых геодезических измерений (определений)	0.10	-

2. Сведения о характерных точках границ объекта					
Обозначение характерных точек границ	Координаты, м		Метод определения координат характерной точки	Средняя квадратическая погрешность положения характерной точки (Mt), м	Описание обозначения точки на местности (при наличии)
	X	Y			
1	2	3	4	5	6
3187	354940.74	1185050.47	Метод спутниковых геодезических измерений (определений)	0.10	-
3188	354983.09	1185050.72	Метод спутниковых геодезических измерений (определений)	0.10	-
3189	354984.94	1185051.45	Метод спутниковых геодезических измерений (определений)	0.10	-
3190	354986.36	1185052.83	Метод спутниковых геодезических измерений (определений)	0.10	-
3191	354987.13	1185054.66	Метод спутниковых геодезических измерений (определений)	0.10	-
3192	354987.11	1185057.22	Метод спутниковых геодезических измерений (определений)	0.10	-
3193	354972.35	1185057.16	Метод спутниковых геодезических измерений (определений)	0.10	-
3194	354972.34	1185060.61	Метод спутниковых геодезических измерений (определений)	0.10	-
3195	354952.76	1185060.53	Метод спутниковых геодезических измерений (определений)	0.10	-
3196	354952.80	1185057.47	Метод спутниковых геодезических измерений (определений)	0.10	-
3197	354945.36	1185057.47	Метод спутниковых геодезических измерений (определений)	0.10	-
3198	354945.42	1185061.16	Метод спутниковых геодезических измерений (определений)	0.10	-
3199	354944.21	1185087.65	Метод спутниковых геодезических измерений (определений)	0.10	-

2. Сведения о характерных точках границ объекта					
Обозначение характерных точек границ	Координаты, м		Метод определения координат характерной точки	Средняя квадратическая погрешность положения характерной точки (Mt), м	Описание обозначения точки на местности (при наличии)
	X	Y			
1	2	3	4	5	6
3200	354941.72	1185119.83	Метод спутниковых геодезических измерений (определений)	0.10	-
3201	354942.81	1185119.34	Метод спутниковых геодезических измерений (определений)	0.10	-
3202	354942.80	1185122.44	Метод спутниковых геодезических измерений (определений)	0.10	-
3203	354949.50	1185122.44	Метод спутниковых геодезических измерений (определений)	0.10	-
3204	354949.56	1185125.10	Метод спутниковых геодезических измерений (определений)	0.10	-
3205	354951.81	1185125.08	Метод спутниковых геодезических измерений (определений)	0.10	-
3206	354953.69	1185124.44	Метод спутниковых геодезических измерений (определений)	0.10	-
3207	354955.67	1185124.59	Метод спутниковых геодезических измерений (определений)	0.10	-
3208	354957.17	1185125.30	Метод спутниковых геодезических измерений (определений)	0.10	-
3209	355020.72	1185126.97	Метод спутниковых геодезических измерений (определений)	0.10	-
3210	355020.96	1185113.72	Метод спутниковых геодезических измерений (определений)	0.10	-
3211	355021.31	1185113.74	Метод спутниковых геодезических измерений (определений)	0.10	-
3212	355021.51	1185107.50	Метод спутниковых геодезических измерений (определений)	0.10	-



2. Сведения о характерных точках границ объекта					
Обозначение характерных точек границ	Координаты, м		Метод определения координат характерной точки	Средняя квадратическая погрешность положения характерной точки (Mt), м	Описание обозначения точки на местности (при наличии)
	X	Y			
1	2	3	4	5	6
3213	355022.02	1185107.46	Метод спутниковых геодезических измерений (определений)	0.10	-
3214	355022.09	1185103.92	Метод спутниковых геодезических измерений (определений)	0.10	-
3215	355027.16	1185103.90	Метод спутниковых геодезических измерений (определений)	0.10	-
3216	355028.97	1185104.72	Метод спутниковых геодезических измерений (определений)	0.10	-
3217	355030.32	1185106.17	Метод спутниковых геодезических измерений (определений)	0.10	-
3218	355031.00	1185108.03	Метод спутниковых геодезических измерений (определений)	0.10	-
3219	355030.72	1185127.22	Метод спутниковых геодезических измерений (определений)	0.10	-
3220	355079.17	1185128.24	Метод спутниковых геодезических измерений (определений)	0.10	-
3221	355080.89	1185127.25	Метод спутниковых геодезических измерений (определений)	0.10	-
3222	355082.85	1185127.00	Метод спутниковых геодезических измерений (определений)	0.10	-
3223	355084.09	1185127.25	Метод спутниковых геодезических измерений (определений)	0.10	-
3224	355079.54	1185110.12	Метод спутниковых геодезических измерений (определений)	0.10	-
3225	355069.11	1185109.93	Метод спутниковых геодезических измерений (определений)	0.10	-

2. Сведения о характерных точках границ объекта					
Обозначение характерных точек границ	Координаты, м		Метод определения координат характерной точки	Средняя квадратическая погрешность положения характерной точки (Mt), м	Описание обозначения точки на местности (при наличии)
	X	Y			
1	2	3	4	5	6
3226	355068.99	1185103.40	Метод спутниковых геодезических измерений (определений)	0.10	-
3227	355064.28	1185103.34	Метод спутниковых геодезических измерений (определений)	0.10	-
3228	355066.27	1185100.82	Метод спутниковых геодезических измерений (определений)	0.10	-
3229	355068.12	1185100.09	Метод спутниковых геодезических измерений (определений)	0.10	-
3230	355084.27	1185100.23	Метод спутниковых геодезических измерений (определений)	0.10	-
3231	355086.12	1185100.96	Метод спутниковых геодезических измерений (определений)	0.10	-
3232	355087.54	1185102.34	Метод спутниковых геодезических измерений (определений)	0.10	-
3233	355088.28	1185104.06	Метод спутниковых геодезических измерений (определений)	0.10	-
3234	355094.80	1185128.62	Метод спутниковых геодезических измерений (определений)	0.10	-
3087	355120.13	1185129.17	Метод спутниковых геодезических измерений (определений)	0.10	-
3245	355758.12	1185283.24	Метод спутниковых геодезических измерений (определений)	0.10	-
3246	355773.18	1185123.67	Метод спутниковых геодезических измерений (определений)	0.10	-
3247	355768.40	1185123.24	Метод спутниковых геодезических измерений (определений)	0.10	-

2. Сведения о характерных точках границ объекта					
Обозначение характерных точек границ	Координаты, м		Метод определения координат характерной точки	Средняя квадратическая погрешность положения характерной точки (Mt), м	Описание обозначения точки на местности (при наличии)
	X	Y			
1	2	3	4	5	6
3248	355766.31	1185153.91	Метод спутниковых геодезических измерений (определений)	0.10	-
3249	355767.51	1185155.37	Метод спутниковых геодезических измерений (определений)	0.10	-
3250	355768.09	1185157.26	Метод спутниковых геодезических измерений (определений)	0.10	-
3251	355767.89	1185159.24	Метод спутниковых геодезических измерений (определений)	0.10	-
3252	355766.94	1185160.98	Метод спутниковых геодезических измерений (определений)	0.10	-
3253	355765.75	1185162.10	Метод спутниковых геодезических измерений (определений)	0.10	-
3254	355755.77	1185283.06	Метод спутниковых геодезических измерений (определений)	0.10	-
3245	355758.12	1185283.24	Метод спутниковых геодезических измерений (определений)	0.10	-
3255	354940.90	1185162.92	Метод спутниковых геодезических измерений (определений)	0.10	-
3256	354979.96	1185162.30	Метод спутниковых геодезических измерений (определений)	0.10	-
3257	354980.51	1185146.13	Метод спутниковых геодезических измерений (определений)	0.10	-
3258	354974.19	1185146.15	Метод спутниковых геодезических измерений (определений)	0.10	-
3259	354972.53	1185147.23	Метод спутниковых геодезических измерений (определений)	0.10	-

2. Сведения о характерных точках границ объекта					
Обозначение характерных точек границ	Координаты, м		Метод определения координат характерной точки	Средняя квадратическая погрешность положения характерной точки (Mt), м	Описание обозначения точки на местности (при наличии)
	X	Y			
1	2	3	4	5	6
3260	354970.58	1185147.57	Метод спутниковых геодезических измерений (определений)	0.10	-
3261	354968.64	1185147.13	Метод спутниковых геодезических измерений (определений)	0.10	-
3262	354967.03	1185145.97	Метод спутниковых геодезических измерений (определений)	0.10	-
3263	354966.00	1185144.28	Метод спутниковых геодезических измерений (определений)	0.10	-
3264	354965.70	1185142.32	Метод спутниковых геодезических измерений (определений)	0.10	-
3265	354965.99	1185139.53	Метод спутниковых геодезических измерений (определений)	0.10	-
3266	354966.94	1185137.79	Метод спутниковых геодезических измерений (определений)	0.10	-
3267	354968.49	1185136.56	Метод спутниковых геодезических измерений (определений)	0.10	-
3268	354970.40	1185136.02	Метод спутниковых геодезических измерений (определений)	0.10	-
3269	354940.24	1185134.83	Метод спутниковых геодезических измерений (определений)	0.10	-
3270	354938.90	1185144.89	Метод спутниковых геодезических измерений (определений)	0.10	-
3271	354940.10	1185146.47	Метод спутниковых геодезических измерений (определений)	0.10	-
3272	354940.59	1185148.39	Метод спутниковых геодезических измерений (определений)	0.10	-

2. Сведения о характерных точках границ объекта					
Обозначение характерных точек границ	Координаты, м		Метод определения координат характерной точки	Средняя квадратическая погрешность положения характерной точки (Mt), м	Описание обозначения точки на местности (при наличии)
	X	Y			
1	2	3	4	5	6
3273	354940.29	1185150.35	Метод спутниковых геодезических измерений (определений)	0.10	-
3274	354939.26	1185152.04	Метод спутниковых геодезических измерений (определений)	0.10	-
3275	354937.93	1185153.06	Метод спутниковых геодезических измерений (определений)	0.10	-
3276	354937.13	1185162.39	Метод спутниковых геодезических измерений (определений)	0.10	-
3255	354940.90	1185162.92	Метод спутниковых геодезических измерений (определений)	0.10	-
3277	354930.25	1185243.35	Метод спутниковых геодезических измерений (определений)	0.10	-
3278	355033.64	1185241.58	Метод спутниковых геодезических измерений (определений)	0.10	-
3279	355083.88	1185241.62	Метод спутниковых геодезических измерений (определений)	0.10	-
3280	355101.08	1185242.01	Метод спутниковых геодезических измерений (определений)	0.10	-
3281	355116.22	1185241.87	Метод спутниковых геодезических измерений (определений)	0.10	-
3282	355116.42	1185207.85	Метод спутниковых геодезических измерений (определений)	0.10	-
3283	355121.36	1185195.94	Метод спутниковых геодезических измерений (определений)	0.10	-
3284	355121.41	1185188.71	Метод спутниковых геодезических измерений (определений)	0.10	-

2. Сведения о характерных точках границ объекта					
Обозначение характерных точек границ	Координаты, м		Метод определения координат характерной точки	Средняя квадратическая погрешность положения характерной точки (Mt), м	Описание обозначения точки на местности (при наличии)
	X	Y			
1	2	3	4	5	6
3285	355112.24	1185188.65	Метод спутниковых геодезических измерений (определений)	0.10	-
3286	355112.30	1185186.95	Метод спутниковых геодезических измерений (определений)	0.10	-
3287	355111.20	1185186.93	Метод спутниковых геодезических измерений (определений)	0.10	-
3288	355111.24	1185184.49	Метод спутниковых геодезических измерений (определений)	0.10	-
3289	355112.97	1185184.50	Метод спутниковых геодезических измерений (определений)	0.10	-
3290	355113.00	1185179.64	Метод спутниковых геодезических измерений (определений)	0.10	-
3291	355111.44	1185179.63	Метод спутниковых геодезических измерений (определений)	0.10	-
3292	355111.45	1185178.70	Метод спутниковых геодезических измерений (определений)	0.10	-
3293	355121.47	1185178.71	Метод спутниковых геодезических измерений (определений)	0.10	-
3294	355121.73	1185139.20	Метод спутниковых геодезических измерений (определений)	0.10	-
3295	355078.25	1185138.27	Метод спутниковых геодезических измерений (определений)	0.10	-
3296	355078.14	1185146.42	Метод спутниковых геодезических измерений (определений)	0.10	-
3297	355077.37	1185148.25	Метод спутниковых геодезических измерений (определений)	0.10	-

2. Сведения о характерных точках границ объекта					
Обозначение характерных точек границ	Координаты, м		Метод определения координат характерной точки	Средняя квадратическая погрешность положения характерной точки (Mt), м	Описание обозначения точки на местности (при наличии)
	X	Y			
1	2	3	4	5	6
3298	355076.51	1185149.18	Метод спутниковых геодезических измерений (определений)	0.10	-
3299	355075.30	1185149.96	Метод спутниковых геодезических измерений (определений)	0.10	-
3300	355075.30	1185148.92	Метод спутниковых геодезических измерений (определений)	0.10	-
3301	355071.01	1185148.94	Метод спутниковых геодезических измерений (определений)	0.10	-
3302	355071.01	1185148.78	Метод спутниковых геодезических измерений (определений)	0.10	-
3303	355068.98	1185148.77	Метод спутниковых геодезических измерений (определений)	0.10	-
3304	355068.28	1185146.18	Метод спутниковых геодезических измерений (определений)	0.10	-
3305	355068.25	1185138.05	Метод спутниковых геодезических измерений (определений)	0.10	-
3306	355044.61	1185137.55	Метод спутниковых геодезических измерений (определений)	0.10	-
3307	355044.48	1185145.56	Метод спутниковых геодезических измерений (определений)	0.10	-
3308	355043.46	1185147.72	Метод спутниковых геодезических измерений (определений)	0.10	-
3309	355038.97	1185147.71	Метод спутниковых геодезических измерений (определений)	0.10	-
3310	355038.97	1185148.71	Метод спутниковых геодезических измерений (определений)	0.10	-

2. Сведения о характерных точках границ объекта					
Обозначение характерных точек границ	Координаты, м		Метод определения координат характерной точки	Средняя квадратическая погрешность положения характерной точки (Mt), м	Описание обозначения точки на местности (при наличии)
	X	Y			
1	2	3	4	5	6
3311	355036.87	1185148.73	Метод спутниковых геодезических измерений (определений)	0.10	-
3312	355035.30	1185147.18	Метод спутниковых геодезических измерений (определений)	0.10	-
3313	355034.62	1185145.32	Метод спутниковых геодезических измерений (определений)	0.10	-
3314	355034.61	1185137.32	Метод спутниковых геодезических измерений (определений)	0.10	-
3315	354995.07	1185136.29	Метод спутниковых геодезических измерений (определений)	0.10	-
3316	354995.01	1185143.30	Метод спутниковых геодезических измерений (определений)	0.10	-
3317	354991.54	1185143.19	Метод спутниковых геодезических измерений (определений)	0.10	-
3318	354991.51	1185144.65	Метод спутниковых геодезических измерений (определений)	0.10	-
3319	354988.35	1185144.58	Метод спутниковых геодезических измерений (определений)	0.10	-
3320	354988.24	1185149.67	Метод спутниковых геодезических измерений (определений)	0.10	-
3321	354990.40	1185149.62	Метод спутниковых геодезических измерений (определений)	0.10	-
3322	354989.70	1185168.21	Метод спутниковых геодезических измерений (определений)	0.10	-
3323	354988.93	1185170.04	Метод спутниковых геодезических измерений (определений)	0.10	-



2. Сведения о характерных точках границ объекта					
Обозначение характерных точек границ	Координаты, м		Метод определения координат характерной точки	Средняя квадратическая погрешность положения характерной точки (Mt), м	Описание обозначения точки на местности (при наличии)
	X	Y			
1	2	3	4	5	6
3324	354987.51	1185171.42	Метод спутниковых геодезических измерений (определений)	0.10	-
3325	354985.66	1185172.15	Метод спутниковых геодезических измерений (определений)	0.10	-
3326	354939.68	1185172.85	Метод спутниковых геодезических измерений (определений)	0.10	-
3327	354936.29	1185172.37	Метод спутниковых геодезических измерений (определений)	0.10	-
3328	354935.88	1185178.71	Метод спутниковых геодезических измерений (определений)	0.10	-
3329	354937.30	1185180.09	Метод спутниковых геодезических измерений (определений)	0.10	-
3330	354938.07	1185181.92	Метод спутниковых геодезических измерений (определений)	0.10	-
3331	354938.07	1185183.90	Метод спутниковых геодезических измерений (определений)	0.10	-
3332	354937.30	1185185.73	Метод спутниковых геодезических измерений (определений)	0.10	-
3333	354935.07	1185187.54	Метод спутниковых геодезических измерений (определений)	0.10	-
3334	354932.89	1185214.86	Метод спутниковых геодезических измерений (определений)	0.10	-
3335	354934.29	1185216.23	Метод спутниковых геодезических измерений (определений)	0.10	-
3336	354935.06	1185218.06	Метод спутниковых геодезических измерений (определений)	0.10	-

2. Сведения о характерных точках границ объекта					
Обозначение характерных точек границ	Координаты, м		Метод определения координат характерной точки	Средняя квадратическая погрешность положения характерной точки (Mt), м	Описание обозначения точки на местности (при наличии)
	X	Y			
1	2	3	4	5	6
3337	354935.06	1185220.04	Метод спутниковых геодезических измерений (определений)	0.10	-
3338	354933.69	1185222.58	Метод спутниковых геодезических измерений (определений)	0.10	-
3339	354964.11	1185221.77	Метод спутниковых геодезических измерений (определений)	0.10	-
3340	354965.60	1185220.46	Метод спутниковых геодезических измерений (определений)	0.10	-
3341	354967.48	1185219.82	Метод спутниковых геодезических измерений (определений)	0.10	-
3342	354969.46	1185219.97	Метод спутниковых геодезических измерений (определений)	0.10	-
3343	354971.22	1185220.88	Метод спутниковых геодезических измерений (определений)	0.10	-
3344	354972.02	1185221.68	Метод спутниковых геодезических измерений (определений)	0.10	-
3345	354998.06	1185221.18	Метод спутниковых геодезических измерений (определений)	0.10	-
3346	354999.31	1185219.71	Метод спутниковых геодезических измерений (определений)	0.10	-
3347	355001.07	1185218.80	Метод спутниковых геодезических измерений (определений)	0.10	-
3348	355003.05	1185218.65	Метод спутниковых геодезических измерений (определений)	0.10	-
3349	355004.93	1185219.29	Метод спутниковых геодезических измерений (определений)	0.10	-

2. Сведения о характерных точках границ объекта					
Обозначение характерных точек границ	Координаты, м		Метод определения координат характерной точки	Средняя квадратическая погрешность положения характерной точки (Mt), м	Описание обозначения точки на местности (при наличии)
	X	Y			
1	2	3	4	5	6
3350	355006.67	1185220.97	Метод спутниковых геодезических измерений (определений)	0.10	-
3351	355030.92	1185220.27	Метод спутниковых геодезических измерений (определений)	0.10	-
3352	355032.13	1185218.86	Метод спутниковых геодезических измерений (определений)	0.10	-
3353	355033.89	1185217.95	Метод спутниковых геодезических измерений (определений)	0.10	-
3354	355036.25	1185218.07	Метод спутниковых геодезических измерений (определений)	0.10	-
3355	355037.75	1185218.44	Метод спутниковых геодезических измерений (определений)	0.10	-
3356	355039.45	1185220.05	Метод спутниковых геодезических измерений (определений)	0.10	-
3357	355067.44	1185219.42	Метод спутниковых геодезических измерений (определений)	0.10	-
3358	355068.99	1185218.33	Метод спутниковых геодезических измерений (определений)	0.10	-
3359	355071.04	1185218.07	Метод спутниковых геодезических измерений (определений)	0.10	-
3360	355072.88	1185218.23	Метод спутниковых геодезических измерений (определений)	0.10	-
3361	355074.18	1185218.99	Метод спутниковых геодезических измерений (определений)	0.10	-
3362	355074.44	1185185.84	Метод спутниковых геодезических измерений (определений)	0.10	-

2. Сведения о характерных точках границ объекта					
Обозначение характерных точек границ	Координаты, м		Метод определения координат характерной точки	Средняя квадратическая погрешность положения характерной точки (Mt), м	Описание обозначения точки на местности (при наличии)
	X	Y			
1	2	3	4	5	6
3363	355073.41	1185184.15	Метод спутниковых геодезических измерений (определений)	0.10	-
3364	355073.11	1185182.19	Метод спутниковых геодезических измерений (определений)	0.10	-
3365	355073.60	1185180.27	Метод спутниковых геодезических измерений (определений)	0.10	-
3366	355074.80	1185178.69	Метод спутниковых геодезических измерений (определений)	0.10	-
3367	355076.52	1185177.70	Метод спутниковых геодезических измерений (определений)	0.10	-
3368	355078.48	1185177.45	Метод спутниковых геодезических измерений (определений)	0.10	-
3369	355081.16	1185177.82	Метод спутниковых геодезических измерений (определений)	0.10	-
3370	355082.88	1185178.81	Метод спутниковых геодезических измерений (определений)	0.10	-
3371	355084.08	1185180.39	Метод спутниковых геодезических измерений (определений)	0.10	-
3372	355084.57	1185182.31	Метод спутниковых геодезических измерений (определений)	0.10	-
3373	355084.04	1185225.16	Метод спутниковых геодезических измерений (определений)	0.10	-
3374	355083.27	1185226.99	Метод спутниковых геодезических измерений (определений)	0.10	-
3375	355081.85	1185228.37	Метод спутниковых геодезических измерений (определений)	0.10	-

2. Сведения о характерных точках границ объекта					
Обозначение характерных точек границ	Координаты, м		Метод определения координат характерной точки	Средняя квадратическая погрешность положения характерной точки (Mt), м	Описание обозначения точки на местности (при наличии)
	X	Y			
1	2	3	4	5	6
3376	355080.00	1185229.10	Метод спутниковых геодезических измерений (определений)	0.10	-
3377	354931.25	1185232.65	Метод спутниковых геодезических измерений (определений)	0.10	-
3277	354930.25	1185243.35	Метод спутниковых геодезических измерений (определений)	0.10	-
3378	354806.18	1185246.63	Метод спутниковых геодезических измерений (определений)	0.10	-
3379	354873.55	1185240.99	Метод спутниковых геодезических измерений (определений)	0.10	-
3380	354872.94	1185223.73	Метод спутниковых геодезических измерений (определений)	0.10	-
3381	354877.67	1185223.43	Метод спутниковых геодезических измерений (определений)	0.10	-
3382	354877.54	1185221.38	Метод спутниковых геодезических измерений (определений)	0.10	-
3383	354882.71	1185221.05	Метод спутниковых геодезических измерений (определений)	0.10	-
3384	354883.54	1185240.35	Метод спутниковых геодезических измерений (определений)	0.10	-
3385	354890.10	1185240.04	Метод спутниковых геодезических измерений (определений)	0.10	-
3386	354890.54	1185222.14	Метод спутниковых геодезических измерений (определений)	0.10	-
3387	354885.76	1185220.86	Метод спутниковых геодезических измерений (определений)	0.10	-

2. Сведения о характерных точках границ объекта					
Обозначение характерных точек границ	Координаты, м		Метод определения координат характерной точки	Средняя квадратическая погрешность положения характерной точки (Mt), м	Описание обозначения точки на местности (при наличии)
	X	Y			
1	2	3	4	5	6
3388	354887.84	1185220.73	Метод спутниковых геодезических измерений (определений)	0.10	-
3389	354887.23	1185211.85	Метод спутниковых геодезических измерений (определений)	0.10	-
3390	354890.72	1185212.10	Метод спутниковых геодезических измерений (определений)	0.10	-
3391	354890.88	1185207.70	Метод спутниковых геодезических измерений (определений)	0.10	-
3392	354891.65	1185205.87	Метод спутниковых геодезических измерений (определений)	0.10	-
3393	354893.07	1185204.49	Метод спутниковых геодезических измерений (определений)	0.10	-
3394	354894.92	1185203.76	Метод спутниковых геодезических измерений (определений)	0.10	-
3395	354897.70	1185203.81	Метод спутниковых геодезических измерений (определений)	0.10	-
3396	354897.18	1185212.96	Метод спутниковых геодезических измерений (определений)	0.10	-
3397	354900.70	1185213.15	Метод спутниковых геодезических измерений (определений)	0.10	-
3398	354900.11	1185239.69	Метод спутниковых геодезических измерений (определений)	0.10	-
3399	354908.85	1185239.49	Метод спутниковых геодезических измерений (определений)	0.10	-
3400	354911.31	1185198.67	Метод спутниковых геодезических измерений (определений)	0.10	-

2. Сведения о характерных точках границ объекта					
Обозначение характерных точек границ	Координаты, м		Метод определения координат характерной точки	Средняя квадратическая погрешность положения характерной точки (Mt), м	Описание обозначения точки на местности (при наличии)
	X	Y			
1	2	3	4	5	6
3401	354915.22	1185125.05	Метод спутниковых геодезических измерений (определений)	0.10	-
3402	354916.29	1185116.94	Метод спутниковых геодезических измерений (определений)	0.10	-
3403	354917.66	1185096.20	Метод спутниковых геодезических измерений (определений)	0.10	-
3404	354878.57	1185092.63	Метод спутниковых геодезических измерений (определений)	0.10	-
3405	354878.36	1185096.69	Метод спутниковых геодезических измерений (определений)	0.10	-
3406	354868.50	1185096.13	Метод спутниковых геодезических измерений (определений)	0.10	-
3407	354868.60	1185091.50	Метод спутниковых геодезических измерений (определений)	0.10	-
3408	354853.65	1185089.29	Метод спутниковых геодезических измерений (определений)	0.10	-
3409	354802.45	1185082.66	Метод спутниковых геодезических измерений (определений)	0.10	-
3410	354800.95	1185081.85	Метод спутниковых геодезических измерений (определений)	0.10	-
3411	354761.12	1185052.96	Метод спутниковых геодезических измерений (определений)	0.10	-
3412	354754.60	1185044.41	Метод спутниковых геодезических измерений (определений)	0.10	-
3413	354753.97	1185042.10	Метод спутниковых геодезических измерений (определений)	0.10	-

2. Сведения о характерных точках границ объекта					
Обозначение характерных точек границ	Координаты, м		Метод определения координат характерной точки	Средняя квадратическая погрешность положения характерной точки (Mt), м	Описание обозначения точки на местности (при наличии)
	X	Y			
1	2	3	4	5	6
3414	354761.43	1185042.14	Метод спутниковых геодезических измерений (определений)	0.10	-
3415	354765.29	1185042.13	Метод спутниковых геодезических измерений (определений)	0.10	-
3416	354767.98	1185045.61	Метод спутниковых геодезических измерений (определений)	0.10	-
3417	354805.94	1185073.12	Метод спутниковых геодезических измерений (определений)	0.10	-
3418	354855.42	1185079.44	Метод спутниковых геодезических измерений (определений)	0.10	-
3419	354874.26	1185082.23	Метод спутниковых геодезических измерений (определений)	0.10	-
3420	354916.56	1185086.04	Метод спутниковых геодезических измерений (определений)	0.10	-
3421	354915.77	1185084.35	Метод спутниковых геодезических измерений (определений)	0.10	-
3422	354915.67	1185082.36	Метод спутниковых геодезических измерений (определений)	0.10	-
3423	354916.35	1185080.50	Метод спутниковых геодезических измерений (определений)	0.10	-
3424	354917.70	1185079.05	Метод спутниковых геодезических измерений (определений)	0.10	-
3425	354918.94	1185078.40	Метод спутниковых геодезических измерений (определений)	0.10	-
3426	354919.24	1185075.98	Метод спутниковых геодезических измерений (определений)	0.10	-



2. Сведения о характерных точках границ объекта					
Обозначение характерных точек границ	Координаты, м		Метод определения координат характерной точки	Средняя квадратическая погрешность положения характерной точки (Mt), м	Описание обозначения точки на местности (при наличии)
	X	Y			
1	2	3	4	5	6
3427	354920.19	1185074.24	Метод спутниковых геодезических измерений (определений)	0.10	-
3428	354921.74	1185073.01	Метод спутниковых геодезических измерений (определений)	0.10	-
3429	354923.65	1185072.47	Метод спутниковых геодезических измерений (определений)	0.10	-
3430	354928.32	1185072.69	Метод спутниковых геодезических измерений (определений)	0.10	-
3431	354928.82	1185051.78	Метод спутниковых геодезических измерений (определений)	0.10	-
3432	354914.29	1185048.90	Метод спутниковых геодезических измерений (определений)	0.10	-
3433	354913.82	1185050.63	Метод спутниковых геодезических измерений (определений)	0.10	-
3434	354912.62	1185052.21	Метод спутниковых геодезических измерений (определений)	0.10	-
3435	354910.07	1185053.31	Метод спутниковых геодезических измерений (определений)	0.10	-
3436	354910.34	1185048.40	Метод спутниковых геодезических измерений (определений)	0.10	-
3437	354904.34	1185048.08	Метод спутниковых геодезических измерений (определений)	0.10	-
3438	354904.75	1185041.63	Метод спутниковых геодезических измерений (определений)	0.10	-
3439	354905.61	1185039.85	Метод спутниковых геодезических измерений (определений)	0.10	-

2. Сведения о характерных точках границ объекта					
Обозначение характерных точек границ	Координаты, м		Метод определения координат характерной точки	Средняя квадратическая погрешность положения характерной точки (Mt), м	Описание обозначения точки на местности (при наличии)
	X	Y			
1	2	3	4	5	6
3440	354907.10	1185038.54	Метод спутниковых геодезических измерений (определений)	0.10	-
3441	354908.98	1185037.90	Метод спутниковых геодезических измерений (определений)	0.10	-
3442	354910.77	1185038.00	Метод спутниковых геодезических измерений (определений)	0.10	-
3443	354928.17	1185041.46	Метод спутниковых геодезических измерений (определений)	0.10	-
3444	354927.54	1185034.37	Метод спутниковых геодезических измерений (определений)	0.10	-
3445	354833.82	1185033.71	Метод спутниковых геодезических измерений (определений)	0.10	-
3446	354832.07	1185033.04	Метод спутниковых геодезических измерений (определений)	0.10	-
3447	354816.19	1185023.99	Метод спутниковых геодезических измерений (определений)	0.10	-
3448	354814.92	1185022.48	Метод спутниковых геодезических измерений (определений)	0.10	-
3449	354804.37	1185004.87	Метод спутниковых геодезических измерений (определений)	0.10	-
3450	354804.07	1185002.93	Метод спутниковых геодезических измерений (определений)	0.10	-
3451	354804.18	1184968.10	Метод спутниковых геодезических измерений (определений)	0.10	-
3452	354799.16	1184967.93	Метод спутниковых геодезических измерений (определений)	0.10	-

2. Сведения о характерных точках границ объекта					
Обозначение характерных точек границ	Координаты, м		Метод определения координат характерной точки	Средняя квадратическая погрешность положения характерной точки (Mt), м	Описание обозначения точки на местности (при наличии)
	X	Y			
1	2	3	4	5	6
3453	354799.32	1184958.07	Метод спутниковых геодезических измерений (определений)	0.10	-
3454	354810.06	1184958.25	Метод спутниковых геодезических измерений (определений)	0.10	-
3455	354811.91	1184958.98	Метод спутниковых геодезических измерений (определений)	0.10	-
3456	354813.33	1184960.36	Метод спутниковых геодезических измерений (определений)	0.10	-
3457	354814.10	1184962.19	Метод спутниковых геодезических измерений (определений)	0.10	-
3458	354814.07	1185001.77	Метод спутниковых геодезических измерений (определений)	0.10	-
3459	354821.88	1185014.67	Метод спутниковых геодезических измерений (определений)	0.10	-
3460	354823.78	1185015.21	Метод спутниковых геодезических измерений (определений)	0.10	-
3461	354825.33	1185016.44	Метод спутниковых геодезических измерений (определений)	0.10	-
3462	354826.28	1185018.18	Метод спутниковых геодезических измерений (определений)	0.10	-
3463	354836.02	1185023.79	Метод спутниковых геодезических измерений (определений)	0.10	-
3464	354926.73	1185024.36	Метод спутниковых геодезических измерений (определений)	0.10	-
3465	354920.49	1184939.42	Метод спутниковых геодезических измерений (определений)	0.10	-

2. Сведения о характерных точках границ объекта					
Обозначение характерных точек границ	Координаты, м		Метод определения координат характерной точки	Средняя квадратическая погрешность положения характерной точки (Mt), м	Описание обозначения точки на местности (при наличии)
	X	Y			
1	2	3	4	5	6
3466	354917.15	1184921.26	Метод спутниковых геодезических измерений (определений)	0.10	-
3467	354915.36	1184921.74	Метод спутниковых геодезических измерений (определений)	0.10	-
3468	354913.40	1184921.49	Метод спутниковых геодезических измерений (определений)	0.10	-
3469	354911.68	1184920.50	Метод спутниковых геодезических измерений (определений)	0.10	-
3470	354910.48	1184918.92	Метод спутниковых геодезических измерений (определений)	0.10	-
3471	354909.99	1184917.00	Метод спутниковых геодезических измерений (определений)	0.10	-
3472	354910.14	1184915.53	Метод спутниковых геодезических измерений (определений)	0.10	-
3473	354901.64	1184910.40	Метод спутниковых геодезических измерений (определений)	0.10	-
3474	354900.44	1184908.82	Метод спутниковых геодезических измерений (определений)	0.10	-
3475	354899.95	1184906.90	Метод спутниковых геодезических измерений (определений)	0.10	-
3476	354895.68	1184843.30	Метод спутниковых геодезических измерений (определений)	0.10	-
3477	354869.83	1184843.15	Метод спутниковых геодезических измерений (определений)	0.10	-
3478	354868.53	1184864.18	Метод спутниковых геодезических измерений (определений)	0.10	-

2. Сведения о характерных точках границ объекта					
Обозначение характерных точек границ	Координаты, м		Метод определения координат характерной точки	Средняя квадратическая погрешность положения характерной точки (Mt), м	Описание обозначения точки на местности (при наличии)
	X	Y			
1	2	3	4	5	6
3479	354867.67	1184865.96	Метод спутниковых геодезических измерений (определений)	0.10	-
3480	354866.18	1184867.27	Метод спутниковых геодезических измерений (определений)	0.10	-
3481	354864.30	1184867.91	Метод спутниковых геодезических измерений (определений)	0.10	-
3482	354858.27	1184867.62	Метод спутниковых геодезических измерений (определений)	0.10	-
3483	354858.25	1184867.03	Метод спутниковых геодезических измерений (определений)	0.10	-
3484	354858.79	1184860.66	Метод спутниковых геодезических измерений (определений)	0.10	-
3485	354854.41	1184860.30	Метод спутниковых геодезических измерений (определений)	0.10	-
3486	354856.20	1184858.38	Метод спутниковых геодезических измерений (определений)	0.10	-
3487	354858.97	1184857.71	Метод спутниковых геодезических измерений (определений)	0.10	-
3488	354859.83	1184843.01	Метод спутниковых геодезических измерений (определений)	0.10	-
3489	354825.93	1184842.54	Метод спутниковых геодезических измерений (определений)	0.10	-
3490	354824.39	1184843.62	Метод спутниковых геодезических измерений (определений)	0.10	-
3491	354822.45	1184844.06	Метод спутниковых геодезических измерений (определений)	0.10	-

2. Сведения о характерных точках границ объекта					
Обозначение характерных точек границ	Координаты, м		Метод определения координат характерной точки	Средняя квадратическая погрешность положения характерной точки (Mt), м	Описание обозначения точки на местности (при наличии)
	X	Y			
1	2	3	4	5	6
3492	354820.50	1184843.72	Метод спутниковых геодезических измерений (определений)	0.10	-
3493	354818.26	1184841.96	Метод спутниковых геодезических измерений (определений)	0.10	-
3494	354797.34	1184840.07	Метод спутниковых геодезических измерений (определений)	0.10	-
3495	354769.37	1184839.81	Метод спутниковых геодезических измерений (определений)	0.10	-
3496	354769.29	1184840.50	Метод спутниковых геодезических измерений (определений)	0.10	-
3497	354759.46	1184840.15	Метод спутниковых геодезических измерений (определений)	0.10	-
3498	354759.37	1184839.58	Метод спутниковых геодезических измерений (определений)	0.10	-
3499	354716.85	1184838.02	Метод спутниковых геодезических измерений (определений)	0.10	-
3500	354715.00	1184838.64	Метод спутниковых геодезических измерений (определений)	0.10	-
3501	354711.94	1184838.58	Метод спутниковых геодезических измерений (определений)	0.10	-
3502	354712.10	1184883.63	Метод спутниковых геодезических измерений (определений)	0.10	-
3503	354732.82	1184883.70	Метод спутниковых геодезических измерений (определений)	0.10	-
3504	354732.94	1184893.56	Метод спутниковых геодезических измерений (определений)	0.10	-

2. Сведения о характерных точках границ объекта					
Обозначение характерных точек границ	Координаты, м		Метод определения координат характерной точки	Средняя квадратическая погрешность положения характерной точки (Mt), м	Описание обозначения точки на местности (при наличии)
	X	Y			
1	2	3	4	5	6
3505	354706.25	1184893.56	Метод спутниковых геодезических измерений (определений)	0.10	-
3506	354704.40	1184892.83	Метод спутниковых геодезических измерений (определений)	0.10	-
3507	354702.98	1184891.45	Метод спутниковых геодезических измерений (определений)	0.10	-
3508	354702.21	1184889.62	Метод спутниковых геодезических измерений (определений)	0.10	-
3509	354701.84	1184837.43	Метод спутниковых геодезических измерений (определений)	0.10	-
3510	354683.59	1184836.80	Метод спутниковых геодезических измерений (определений)	0.10	-
3511	354669.32	1184878.05	Метод спутниковых геодезических измерений (определений)	0.10	-
3512	354668.61	1184877.76	Метод спутниковых геодезических измерений (определений)	0.10	-
3513	354666.68	1184883.55	Метод спутниковых геодезических измерений (определений)	0.10	-
3514	354671.28	1184885.07	Метод спутниковых геодезических измерений (определений)	0.10	-
3515	354669.70	1184886.87	Метод спутниковых геодезических измерений (определений)	0.10	-
3516	354667.85	1184887.60	Метод спутниковых геодезических измерений (определений)	0.10	-
3517	354665.96	1184887.57	Метод спутниковых геодезических измерений (определений)	0.10	-

2. Сведения о характерных точках границ объекта					
Обозначение характерных точек границ	Координаты, м		Метод определения координат характерной точки	Средняя квадратическая погрешность положения характерной точки (Mt), м	Описание обозначения точки на местности (при наличии)
	X	Y			
1	2	3	4	5	6
3518	354659.87	1184904.42	Метод спутниковых геодезических измерений (определений)	0.10	-
3519	354666.43	1184906.69	Метод спутниковых геодезических измерений (определений)	0.10	-
3520	354664.38	1184912.77	Метод спутниковых геодезических измерений (определений)	0.10	-
3521	354663.27	1184912.40	Метод спутниковых геодезических измерений (определений)	0.10	-
3522	354662.16	1184915.68	Метод спутниковых геодезических измерений (определений)	0.10	-
3523	354656.41	1184913.80	Метод спутниковых геодезических измерений (определений)	0.10	-
3524	354651.17	1184927.99	Метод спутниковых геодезических измерений (определений)	0.10	-
3525	354666.41	1184930.88	Метод спутниковых геодезических измерений (определений)	0.10	-
3526	354668.07	1184931.96	Метод спутниковых геодезических измерений (определений)	0.10	-
3527	354669.19	1184933.60	Метод спутниковых геодезических измерений (определений)	0.10	-
3528	354669.59	1184935.54	Метод спутниковых геодезических измерений (определений)	0.10	-
3529	354669.48	1184941.11	Метод спутниковых геодезических измерений (определений)	0.10	-
3530	354666.75	1184940.46	Метод спутниковых геодезических измерений (определений)	0.10	-



2. Сведения о характерных точках границ объекта					
Обозначение характерных точек границ	Координаты, м		Метод определения координат характерной точки	Средняя квадратическая погрешность положения характерной точки (Mt), м	Описание обозначения точки на местности (при наличии)
	X	Y			
1	2	3	4	5	6
3531	354666.66	1184940.82	Метод спутниковых геодезических измерений (определений)	0.10	-
3532	354664.37	1184940.27	Метод спутниковых геодезических измерений (определений)	0.10	-
3533	354664.46	1184939.90	Метод спутниковых геодезических измерений (определений)	0.10	-
3534	354659.71	1184938.76	Метод спутниковых геодезических измерений (определений)	0.10	-
3535	354659.58	1184939.70	Метод спутниковых геодезических измерений (определений)	0.10	-
3536	354647.89	1184937.56	Метод спутниковых геодезических измерений (определений)	0.10	-
3537	354643.77	1184952.58	Метод спутниковых геодезических измерений (определений)	0.10	-
3538	354636.65	1184976.26	Метод спутниковых геодезических измерений (определений)	0.10	-
3539	354665.41	1184980.81	Метод спутниковых геодезических измерений (определений)	0.10	-
3540	354664.83	1184984.36	Метод спутниковых геодезических измерений (определений)	0.10	-
3541	354665.27	1184984.43	Метод спутниковых геодезических измерений (определений)	0.10	-
3542	354664.50	1184989.14	Метод спутниковых геодезических измерений (определений)	0.10	-
3543	354667.32	1184989.59	Метод спутниковых геодезических измерений (определений)	0.10	-

2. Сведения о характерных точках границ объекта					
Обозначение характерных точек границ	Координаты, м		Метод определения координат характерной точки	Средняя квадратическая погрешность положения характерной точки (Mt), м	Описание обозначения точки на местности (при наличии)
	X	Y			
1	2	3	4	5	6
3544	354665.18	1184990.75	Метод спутниковых геодезических измерений (определений)	0.10	-
3545	354633.95	1184985.96	Метод спутниковых геодезических измерений (определений)	0.10	-
3546	354627.89	1185011.93	Метод спутниковых геодезических измерений (определений)	0.10	-
3547	354616.40	1185057.18	Метод спутниковых геодезических измерений (определений)	0.10	-
3548	354650.91	1185070.38	Метод спутниковых геодезических измерений (определений)	0.10	-
3549	354648.01	1185079.83	Метод спутниковых геодезических измерений (определений)	0.10	-
3550	354613.56	1185066.80	Метод спутниковых геодезических измерений (определений)	0.10	-
3551	354607.08	1185086.65	Метод спутниковых геодезических измерений (определений)	0.10	-
3552	354600.28	1185109.77	Метод спутниковых геодезических измерений (определений)	0.10	-
3553	354597.77	1185116.80	Метод спутниковых геодезических измерений (определений)	0.10	-
3554	354610.58	1185120.11	Метод спутниковых геодезических измерений (определений)	0.10	-
3555	354612.68	1185121.35	Метод спутниковых геодезических измерений (определений)	0.10	-
3556	354612.37	1185122.77	Метод спутниковых геодезических измерений (определений)	0.10	-

2. Сведения о характерных точках границ объекта					
Обозначение характерных точек границ	Координаты, м		Метод определения координат характерной точки	Средняя квадратическая погрешность положения характерной точки (Mt), м	Описание обозначения точки на местности (при наличии)
	X	Y			
1	2	3	4	5	6
3557	354609.10	1185122.04	Метод спутниковых геодезических измерений (определений)	0.10	-
3558	354607.44	1185129.49	Метод спутниковых геодезических измерений (определений)	0.10	-
3559	354594.63	1185126.32	Метод спутниковых геодезических измерений (определений)	0.10	-
3560	354582.36	1185167.46	Метод спутниковых геодезических измерений (определений)	0.10	-
3561	354576.02	1185191.75	Метод спутниковых геодезических измерений (определений)	0.10	-
3562	354593.54	1185197.23	Метод спутниковых геодезических измерений (определений)	0.10	-
3563	354594.64	1185193.18	Метод спутниковых геодезических измерений (определений)	0.10	-
3564	354598.14	1185194.06	Метод спутниковых геодезических измерений (определений)	0.10	-
3565	354600.19	1185186.17	Метод спутниковых геодезических измерений (определений)	0.10	-
3566	354602.65	1185186.70	Метод спутниковых геодезических измерений (определений)	0.10	-
3567	354604.20	1185187.93	Метод спутниковых геодезических измерений (определений)	0.10	-
3568	354605.15	1185189.67	Метод спутниковых геодезических измерений (определений)	0.10	-
3569	354605.35	1185191.65	Метод спутниковых геодезических измерений (определений)	0.10	-

2. Сведения о характерных точках границ объекта					
Обозначение характерных точек границ	Координаты, м		Метод определения координат характерной точки	Средняя квадратическая погрешность положения характерной точки (Mt), м	Описание обозначения точки на местности (при наличии)
	X	Y			
1	2	3	4	5	6
3570	354601.52	1185205.72	Метод спутниковых геодезических измерений (определений)	0.10	-
3571	354600.32	1185207.30	Метод спутниковых геодезических измерений (определений)	0.10	-
3572	354598.60	1185208.29	Метод спутниковых геодезических измерений (определений)	0.10	-
3573	354596.64	1185208.54	Метод спутниковых геодезических измерений (определений)	0.10	-
3574	354573.75	1185201.52	Метод спутниковых геодезических измерений (определений)	0.10	-
3575	354572.76	1185206.13	Метод спутниковых геодезических измерений (определений)	0.10	-
3576	354565.91	1185231.03	Метод спутниковых геодезических измерений (определений)	0.10	-
3577	354617.58	1185242.08	Метод спутниковых геодезических измерений (определений)	0.10	-
3578	354644.67	1185244.83	Метод спутниковых геодезических измерений (определений)	0.10	-
3579	354702.17	1185246.36	Метод спутниковых геодезических измерений (определений)	0.10	-
3580	354702.09	1185243.17	Метод спутниковых геодезических измерений (определений)	0.10	-
3581	354647.75	1185241.10	Метод спутниковых геодезических измерений (определений)	0.10	-
3582	354645.94	1185240.28	Метод спутниковых геодезических измерений (определений)	0.10	-

2. Сведения о характерных точках границ объекта					
Обозначение характерных точек границ	Координаты, м		Метод определения координат характерной точки	Средняя квадратическая погрешность положения характерной точки (Mt), м	Описание обозначения точки на местности (при наличии)
	X	Y			
1	2	3	4	5	6
3583	354644.59	1185238.83	Метод спутниковых геодезических измерений (определений)	0.10	-
3584	354643.86	1185236.00	Метод спутниковых геодезических измерений (определений)	0.10	-
3585	354634.03	1185232.60	Метод спутниковых геодезических измерений (определений)	0.10	-
3586	354632.54	1185231.29	Метод спутниковых геодезических измерений (определений)	0.10	-
3587	354631.68	1185229.51	Метод спутниковых геодезических измерений (определений)	0.10	-
3588	354631.58	1185227.52	Метод спутниковых геодезических измерений (определений)	0.10	-
3589	354633.17	1185221.70	Метод спутниковых геодезических измерений (определений)	0.10	-
3590	354642.68	1185224.06	Метод спутниковых геодезических измерений (определений)	0.10	-
3591	354642.56	1185225.02	Метод спутниковых геодезических измерений (определений)	0.10	-
3592	354644.49	1185225.66	Метод спутниковых геодезических измерений (определений)	0.10	-
3593	354645.91	1185194.16	Метод спутниковых геодезических измерений (определений)	0.10	-
3594	354655.77	1185194.18	Метод спутниковых геодезических измерений (определений)	0.10	-
3595	354654.50	1185225.76	Метод спутниковых геодезических измерений (определений)	0.10	-

2. Сведения о характерных точках границ объекта					
Обозначение характерных точек границ	Координаты, м		Метод определения координат характерной точки	Средняя квадратическая погрешность положения характерной точки (Mt), м	Описание обозначения точки на местности (при наличии)
	X	Y			
1	2	3	4	5	6
3596	354670.51	1185221.58	Метод спутниковых геодезических измерений (определений)	0.10	-
3597	354670.43	1185229.29	Метод спутниковых геодезических измерений (определений)	0.10	-
3598	354674.73	1185229.37	Метод спутниковых геодезических измерений (определений)	0.10	-
3599	354672.42	1185231.92	Метод спутниковых геодезических измерений (определений)	0.10	-
3600	354701.81	1185233.15	Метод спутниковых геодезических измерений (определений)	0.10	-
3601	354700.71	1185189.48	Метод спутниковых геодезических измерений (определений)	0.10	-
3602	354706.30	1185189.65	Метод спутниковых геодезических измерений (определений)	0.10	-
3603	354706.51	1185184.70	Метод спутниковых геодезических измерений (определений)	0.10	-
3604	354708.36	1185185.43	Метод спутниковых геодезических измерений (определений)	0.10	-
3605	354709.78	1185186.81	Метод спутниковых геодезических измерений (определений)	0.10	-
3606	354710.55	1185188.64	Метод спутниковых геодезических измерений (определений)	0.10	-
3607	354710.83	1185196.78	Метод спутниковых геодезических измерений (определений)	0.10	-
3608	354712.60	1185197.01	Метод спутниковых геодезических измерений (определений)	0.10	-

2. Сведения о характерных точках границ объекта					
Обозначение характерных точек границ	Координаты, м		Метод определения координат характерной точки	Средняя квадратическая погрешность положения характерной точки (Mt), м	Описание обозначения точки на местности (при наличии)
	X	Y			
1	2	3	4	5	6
3609	354715.71	1185071.15	Метод спутниковых геодезических измерений (определений)	0.10	-
3610	354716.48	1185069.32	Метод спутниковых геодезических измерений (определений)	0.10	-
3611	354717.90	1185067.94	Метод спутниковых геодезических измерений (определений)	0.10	-
3612	354719.75	1185067.21	Метод спутниковых геодезических измерений (определений)	0.10	-
3613	354730.54	1185067.27	Метод спутниковых геодезических измерений (определений)	0.10	-
3614	354730.47	1185077.16	Метод спутниковых геодезических измерений (определений)	0.10	-
3615	354725.50	1185077.17	Метод спутниковых геодезических измерений (определений)	0.10	-
3616	354722.57	1185198.32	Метод спутниковых геодезических измерений (определений)	0.10	-
3617	354760.60	1185203.39	Метод спутниковых геодезических измерений (определений)	0.10	-
3618	354762.32	1185204.38	Метод спутниковых геодезических измерений (определений)	0.10	-
3619	354763.52	1185205.96	Метод спутниковых геодезических измерений (определений)	0.10	-
3620	354764.01	1185207.88	Метод спутниковых геодезических измерений (определений)	0.10	-
3621	354763.92	1185218.46	Метод спутниковых геодезических измерений (определений)	0.10	-

2. Сведения о характерных точках границ объекта					
Обозначение характерных точек границ	Координаты, м		Метод определения координат характерной точки	Средняя квадратическая погрешность положения характерной точки (Mt), м	Описание обозначения точки на местности (при наличии)
	X	Y			
1	2	3	4	5	6
3622	354754.05	1185218.31	Метод спутниковых геодезических измерений (определений)	0.10	-
3623	354754.01	1185212.52	Метод спутниковых геодезических измерений (определений)	0.10	-
3624	354713.80	1185207.25	Метод спутниковых геодезических измерений (определений)	0.10	-
3625	354714.90	1185233.65	Метод спутниковых геодезических измерений (определений)	0.10	-
3626	354753.91	1185235.31	Метод спутниковых геодезических измерений (определений)	0.10	-
3627	354795.23	1185236.38	Метод спутниковых геодезических измерений (определений)	0.10	-
3628	354795.23	1185204.11	Метод спутниковых геодезических измерений (определений)	0.10	-
3629	354794.27	1185203.06	Метод спутниковых геодезических измерений (определений)	0.10	-
3630	354798.18	1185203.14	Метод спутниковых геодезических измерений (определений)	0.10	-
3631	354798.31	1185195.17	Метод спутниковых геодезических измерений (определений)	0.10	-
3632	354801.34	1185195.26	Метод спутниковых геодезических измерений (определений)	0.10	-
3633	354803.15	1185196.08	Метод спутниковых геодезических измерений (определений)	0.10	-
3634	354804.50	1185197.53	Метод спутниковых геодезических измерений (определений)	0.10	-



2. Сведения о характерных точках границ объекта					
Обозначение характерных точек границ	Координаты, м		Метод определения координат характерной точки	Средняя квадратическая погрешность положения характерной точки (Mt), м	Описание обозначения точки на местности (при наличии)
	X	Y			
1	2	3	4	5	6
3635	354805.18	1185199.39	Метод спутниковых геодезических измерений (определений)	0.10	-
3636	354805.29	1185238.67	Метод спутниковых геодезических измерений (определений)	0.10	-
3637	354806.06	1185240.50	Метод спутниковых геодезических измерений (определений)	0.10	-
3378	354806.18	1185246.63	Метод спутниковых геодезических измерений (определений)	0.10	-
3638	355263.27	1185246.01	Метод спутниковых геодезических измерений (определений)	0.10	-
3639	355263.92	1185234.70	Метод спутниковых геодезических измерений (определений)	0.10	-
3640	355188.59	1185231.68	Метод спутниковых геодезических измерений (определений)	0.10	-
3641	355186.78	1185230.86	Метод спутниковых геодезических измерений (определений)	0.10	-
3642	355185.43	1185229.41	Метод спутниковых геодезических измерений (определений)	0.10	-
3643	355184.75	1185227.55	Метод спутниковых геодезических измерений (определений)	0.10	-
3644	355184.85	1185225.56	Метод спутниковых геодезических измерений (определений)	0.10	-
3645	355185.71	1185223.78	Метод спутниковых геодезических измерений (определений)	0.10	-
3646	355187.20	1185222.47	Метод спутниковых геодезических измерений (определений)	0.10	-

2. Сведения о характерных точках границ объекта					
Обозначение характерных точек границ	Координаты, м		Метод определения координат характерной точки	Средняя квадратическая погрешность положения характерной точки (Mt), м	Описание обозначения точки на местности (при наличии)
	X	Y			
1	2	3	4	5	6
3647	355189.08	1185221.83	Метод спутниковых геодезических измерений (определений)	0.10	-
3648	355264.35	1185224.71	Метод спутниковых геодезических измерений (определений)	0.10	-
3649	355265.23	1185193.61	Метод спутниковых геодезических измерений (определений)	0.10	-
3650	355261.47	1185193.57	Метод спутниковых геодезических измерений (определений)	0.10	-
3651	355259.62	1185192.84	Метод спутниковых геодезических измерений (определений)	0.10	-
3652	355258.20	1185191.46	Метод спутниковых геодезических измерений (определений)	0.10	-
3653	355257.43	1185189.63	Метод спутниковых геодезических измерений (определений)	0.10	-
3654	355257.43	1185187.65	Метод спутниковых геодезических измерений (определений)	0.10	-
3655	355258.20	1185185.82	Метод спутниковых геодезических измерений (определений)	0.10	-
3656	355259.62	1185184.44	Метод спутниковых геодезических измерений (определений)	0.10	-
3657	355261.47	1185183.71	Метод спутниковых геодезических измерений (определений)	0.10	-
3658	355271.25	1185183.63	Метод спутниковых геодезических измерений (определений)	0.10	-
3659	355273.10	1185184.36	Метод спутниковых геодезических измерений (определений)	0.10	-

2. Сведения о характерных точках границ объекта					
Обозначение характерных точек границ	Координаты, м		Метод определения координат характерной точки	Средняя квадратическая погрешность положения характерной точки (Mt), м	Описание обозначения точки на местности (при наличии)
	X	Y			
1	2	3	4	5	6
3660	355274.52	1185185.74	Метод спутниковых геодезических измерений (определений)	0.10	-
3661	355275.29	1185187.57	Метод спутниковых геодезических измерений (определений)	0.10	-
3662	355274.34	1185225.16	Метод спутниковых геодезических измерений (определений)	0.10	-
3663	355296.10	1185226.52	Метод спутниковых геодезических измерений (определений)	0.10	-
3664	355298.05	1185215.76	Метод спутниковых геодезических измерений (определений)	0.10	-
3665	355299.99	1185146.36	Метод спутниковых геодезических измерений (определений)	0.10	-
3666	355292.55	1185145.94	Метод спутниковых геодезических измерений (определений)	0.10	-
3667	355292.66	1185142.45	Метод спутниковых геодезических измерений (определений)	0.10	-
3668	355293.19	1185142.45	Метод спутниковых геодезических измерений (определений)	0.10	-
3669	355293.29	1185138.70	Метод спутниковых геодезических измерений (определений)	0.10	-
3670	355294.40	1185138.74	Метод спутниковых геодезических измерений (определений)	0.10	-
3671	355294.51	1185136.13	Метод спутниковых геодезических измерений (определений)	0.10	-
3672	355297.28	1185136.22	Метод спутниковых геодезических измерений (определений)	0.10	-

2. Сведения о характерных точках границ объекта					
Обозначение характерных точек границ	Координаты, м		Метод определения координат характерной точки	Средняя квадратическая погрешность положения характерной точки (Mt), м	Описание обозначения точки на местности (при наличии)
	X	Y			
1	2	3	4	5	6
3673	355282.12	1185101.93	Метод спутниковых геодезических измерений (определений)	0.10	-
3674	355247.10	1185100.78	Метод спутниковых геодезических измерений (определений)	0.10	-
3675	355247.01	1185110.21	Метод спутниковых геодезических измерений (определений)	0.10	-
3676	355244.76	1185110.09	Метод спутниковых геодезических измерений (определений)	0.10	-
3677	355244.71	1185111.83	Метод спутниковых геодезических измерений (определений)	0.10	-
3678	355237.13	1185111.66	Метод спутниковых геодезических измерений (определений)	0.10	-
3679	355237.10	1185100.59	Метод спутниковых геодезических измерений (определений)	0.10	-
3680	355208.65	1185100.48	Метод спутниковых геодезических измерений (определений)	0.10	-
3681	355207.79	1185139.37	Метод спутниковых геодезических измерений (определений)	0.10	-
3682	355210.64	1185139.53	Метод спутниковых геодезических измерений (определений)	0.10	-
3683	355212.45	1185140.35	Метод спутниковых геодезических измерений (определений)	0.10	-
3684	355213.80	1185141.80	Метод спутниковых геодезических измерений (определений)	0.10	-
3685	355214.48	1185143.66	Метод спутниковых геодезических измерений (определений)	0.10	-

2. Сведения о характерных точках границ объекта					
Обозначение характерных точек границ	Координаты, м		Метод определения координат характерной точки	Средняя квадратическая погрешность положения характерной точки (Mt), м	Описание обозначения точки на местности (при наличии)
	X	Y			
1	2	3	4	5	6
3686	355214.38	1185145.65	Метод спутниковых геодезических измерений (определений)	0.10	-
3687	355213.52	1185147.43	Метод спутниковых геодезических измерений (определений)	0.10	-
3688	355212.03	1185148.74	Метод спутниковых геодезических измерений (определений)	0.10	-
3689	355210.15	1185149.38	Метод спутниковых геодезических измерений (определений)	0.10	-
3690	355201.57	1185149.14	Метод спутниковых геодезических измерений (определений)	0.10	-
3691	355199.76	1185148.32	Метод спутниковых геодезических измерений (определений)	0.10	-
3692	355198.41	1185146.87	Метод спутниковых геодезических измерений (определений)	0.10	-
3693	355197.73	1185145.01	Метод спутниковых геодезических измерений (определений)	0.10	-
3694	355198.66	1185099.73	Метод спутниковых геодезических измерений (определений)	0.10	-
3695	355159.34	1185095.61	Метод спутниковых геодезических измерений (определений)	0.10	-
3696	355152.51	1185095.15	Метод спутниковых геодезических измерений (определений)	0.10	-
3697	355131.93	1185095.11	Метод спутниковых геодезических измерений (определений)	0.10	-
3698	355131.39	1185191.43	Метод спутниковых геодезических измерений (определений)	0.10	-

2. Сведения о характерных точках границ объекта					
Обозначение характерных точек границ	Координаты, м		Метод определения координат характерной точки	Средняя квадратическая погрешность положения характерной точки (Mt), м	Описание обозначения точки на местности (при наличии)
	X	Y			
1	2	3	4	5	6
3699	355141.28	1185191.42	Метод спутниковых геодезических измерений (определений)	0.10	-
3700	355141.63	1185186.55	Метод спутниковых геодезических измерений (определений)	0.10	-
3701	355142.49	1185184.77	Метод спутниковых геодезических измерений (определений)	0.10	-
3702	355144.15	1185183.40	Метод спутниковых геодезических измерений (определений)	0.10	-
3703	355143.93	1185187.71	Метод спутниковых геодезических измерений (определений)	0.10	-
3704	355152.11	1185188.07	Метод спутниковых геодезических измерений (определений)	0.10	-
3705	355151.60	1185198.18	Метод спутниковых геодезических измерений (определений)	0.10	-
3706	355150.74	1185199.96	Метод спутниковых геодезических измерений (определений)	0.10	-
3707	355149.25	1185201.27	Метод спутниковых геодезических измерений (определений)	0.10	-
3708	355147.37	1185201.91	Метод спутниковых геодезических измерений (определений)	0.10	-
3709	355129.68	1185201.94	Метод спутниковых геодезических измерений (определений)	0.10	-
3710	355126.33	1185209.86	Метод спутниковых геодезических измерений (определений)	0.10	-
3711	355126.22	1185241.66	Метод спутниковых геодезических измерений (определений)	0.10	-

2. Сведения о характерных точках границ объекта					
Обозначение характерных точек границ	Координаты, м		Метод определения координат характерной точки	Средняя квадратическая погрешность положения характерной точки (Mt), м	Описание обозначения точки на местности (при наличии)
	X	Y			
1	2	3	4	5	6
3712	355138.19	1185241.39	Метод спутниковых геодезических измерений (определений)	0.10	-
3713	355138.53	1185235.11	Метод спутниковых геодезических измерений (определений)	0.10	-
3714	355139.39	1185233.33	Метод спутниковых геодезических измерений (определений)	0.10	-
3715	355140.88	1185232.02	Метод спутниковых геодезических измерений (определений)	0.10	-
3716	355142.76	1185231.38	Метод спутниковых геодезических измерений (определений)	0.10	-
3717	355144.74	1185231.53	Метод спутниковых геодезических измерений (определений)	0.10	-
3718	355146.50	1185232.44	Метод спутниковых геодезических измерений (определений)	0.10	-
3719	355147.78	1185233.96	Метод спутниковых геодезических измерений (определений)	0.10	-
3720	355148.36	1185235.85	Метод спутниковых геодезических измерений (определений)	0.10	-
3721	355148.20	1185241.41	Метод спутниковых геодезических измерений (определений)	0.10	-
3638	355263.27	1185246.01	Метод спутниковых геодезических измерений (определений)	0.10	-
3722	355402.04	1185234.04	Метод спутниковых геодезических измерений (определений)	0.10	-
3723	355409.26	1185145.22	Метод спутниковых геодезических измерений (определений)	0.10	-

2. Сведения о характерных точках границ объекта					
Обозначение характерных точек границ	Координаты, м		Метод определения координат характерной точки	Средняя квадратическая погрешность положения характерной точки (Mt), м	Описание обозначения точки на местности (при наличии)
	X	Y			
1	2	3	4	5	6
3724	355402.07	1185144.28	Метод спутниковых геодезических измерений (определений)	0.10	-
3725	355400.35	1185143.29	Метод спутниковых геодезических измерений (определений)	0.10	-
3726	355399.15	1185141.71	Метод спутниковых геодезических измерений (определений)	0.10	-
3727	355398.66	1185139.79	Метод спутниковых геодезических измерений (определений)	0.10	-
3728	355399.18	1185135.15	Метод спутниковых геодезических измерений (определений)	0.10	-
3729	355361.25	1185128.92	Метод спутниковых геодезических измерений (определений)	0.10	-
3730	355343.33	1185128.14	Метод спутниковых геодезических измерений (определений)	0.10	-
3731	355341.52	1185127.32	Метод спутниковых геодезических измерений (определений)	0.10	-
3732	355340.17	1185125.87	Метод спутниковых геодезических измерений (определений)	0.10	-
3733	355339.49	1185124.01	Метод спутниковых геодезических измерений (определений)	0.10	-
3734	355340.34	1185117.84	Метод спутниковых геодезических измерений (определений)	0.10	-
3735	355349.01	1185118.80	Метод спутниковых геодезических измерений (определений)	0.10	-
3736	355349.17	1185117.45	Метод спутниковых геодезических измерений (определений)	0.10	-



2. Сведения о характерных точках границ объекта					
Обозначение характерных точек границ	Координаты, м		Метод определения координат характерной точки	Средняя квадратическая погрешность положения характерной точки (Mt), м	Описание обозначения точки на местности (при наличии)
	X	Y			
1	2	3	4	5	6
3737	355350.04	1185117.55	Метод спутниковых геодезических измерений (определений)	0.10	-
3738	355350.21	1185118.48	Метод спутниковых геодезических измерений (определений)	0.10	-
3739	355362.75	1185119.04	Метод спутниковых геодезических измерений (определений)	0.10	-
3740	355406.34	1185126.26	Метод спутниковых геодезических измерений (определений)	0.10	-
3741	355408.06	1185127.25	Метод спутниковых геодезических измерений (определений)	0.10	-
3742	355409.26	1185128.83	Метод спутниковых геодезических измерений (определений)	0.10	-
3743	355409.75	1185130.75	Метод спутниковых геодезических измерений (определений)	0.10	-
3744	355409.26	1185135.15	Метод спутниковых геодезических измерений (определений)	0.10	-
3745	355409.97	1185135.23	Метод спутниковых геодезических измерений (определений)	0.10	-
3746	355412.58	1185090.27	Метод спутниковых геодезических измерений (определений)	0.10	-
3747	355411.28	1185091.50	Метод спутниковых геодезических измерений (определений)	0.10	-
3748	355409.26	1185092.22	Метод спутниковых геодезических измерений (определений)	0.10	-
3749	355409.86	1185087.47	Метод спутниковых геодезических измерений (определений)	0.10	-

2. Сведения о характерных точках границ объекта					
Обозначение характерных точек границ	Координаты, м		Метод определения координат характерной точки	Средняя квадратическая погрешность положения характерной точки (Mt), м	Описание обозначения точки на местности (при наличии)
	X	Y			
1	2	3	4	5	6
3750	355403.75	1185086.78	Метод спутниковых геодезических измерений (определений)	0.10	-
3751	355404.13	1185083.22	Метод спутниковых геодезических измерений (определений)	0.10	-
3752	355405.16	1185081.53	Метод спутниковых геодезических измерений (определений)	0.10	-
3753	355406.77	1185080.37	Метод спутниковых геодезических измерений (определений)	0.10	-
3754	355408.71	1185079.93	Метод спутниковых геодезических измерений (определений)	0.10	-
3755	355413.74	1185080.34	Метод спутниковых геодезических измерений (определений)	0.10	-
3756	355417.01	1185055.60	Метод спутниковых геодезических измерений (определений)	0.10	-
3757	355413.26	1185057.76	Метод спутниковых геодезических измерений (определений)	0.10	-
3758	355406.91	1185060.73	Метод спутниковых геодезических измерений (определений)	0.10	-
3759	355404.93	1185060.88	Метод спутниковых геодезических измерений (определений)	0.10	-
3760	355374.82	1185056.50	Метод спутниковых геодезических измерений (определений)	0.10	-
3761	355373.10	1185055.51	Метод спутниковых геодезических измерений (определений)	0.10	-
3762	355371.90	1185053.93	Метод спутниковых геодезических измерений (определений)	0.10	-

2. Сведения о характерных точках границ объекта					
Обозначение характерных точек границ	Координаты, м		Метод определения координат характерной точки	Средняя квадратическая погрешность положения характерной точки (Mt), м	Описание обозначения точки на местности (при наличии)
	X	Y			
1	2	3	4	5	6
3763	355371.41	1185052.01	Метод спутниковых геодезических измерений (определений)	0.10	-
3764	355372.96	1185042.12	Метод спутниковых геодезических измерений (определений)	0.10	-
3765	355373.28	1185042.20	Метод спутниковых геодезических измерений (определений)	0.10	-
3766	355373.24	1185042.40	Метод спутниковых геодезических измерений (определений)	0.10	-
3767	355373.78	1185042.50	Метод спутниковых геодезических измерений (определений)	0.10	-
3768	355373.82	1185042.30	Метод спутниковых геодезических измерений (определений)	0.10	-
3769	355380.03	1185043.60	Метод спутниковых геодезических измерений (определений)	0.10	-
3770	355379.90	1185044.20	Метод спутниковых геодезических измерений (определений)	0.10	-
3771	355382.59	1185044.80	Метод спутниковых геодезических измерений (определений)	0.10	-
3772	355382.17	1185047.53	Метод спутниковых геодезических измерений (определений)	0.10	-
3773	355404.76	1185050.75	Метод спутниковых геодезических измерений (определений)	0.10	-
3774	355408.92	1185048.75	Метод спутниковых геодезических измерений (определений)	0.10	-
3775	355418.77	1185042.97	Метод спутниковых геодезических измерений (определений)	0.10	-

2. Сведения о характерных точках границ объекта					
Обозначение характерных точек границ	Координаты, м		Метод определения координат характерной точки	Средняя квадратическая погрешность положения характерной точки (Mt), м	Описание обозначения точки на местности (при наличии)
	X	Y			
1	2	3	4	5	6
3776	355425.20	1185004.85	Метод спутниковых геодезических измерений (определений)	0.10	-
3777	355425.29	1184999.83	Метод спутниковых геодезических измерений (определений)	0.10	-
3778	355394.69	1184991.74	Метод спутниковых геодезических измерений (определений)	0.10	-
3779	355391.98	1184991.71	Метод спутниковых геодезических измерений (определений)	0.10	-
3780	355392.17	1184987.24	Метод спутниковых геодезических измерений (определений)	0.10	-
3781	355389.46	1184987.13	Метод спутниковых геодезических измерений (определений)	0.10	-
3782	355389.69	1184981.81	Метод спутниковых геодезических измерений (определений)	0.10	-
3783	355396.22	1184981.81	Метод спутниковых геодезических измерений (определений)	0.10	-
3784	355427.93	1184990.18	Метод спутниковых геодезических измерений (определений)	0.10	-
3785	355429.27	1184986.92	Метод спутниковых геодезических измерений (определений)	0.10	-
3786	355438.76	1184945.52	Метод спутниковых геодезических измерений (определений)	0.10	-
3787	355369.92	1184934.69	Метод спутниковых геодезических измерений (определений)	0.10	-
3788	355365.96	1184934.37	Метод спутниковых геодезических измерений (определений)	0.10	-

2. Сведения о характерных точках границ объекта					
Обозначение характерных точек границ	Координаты, м		Метод определения координат характерной точки	Средняя квадратическая погрешность положения характерной точки (Mt), м	Описание обозначения точки на местности (при наличии)
	X	Y			
1	2	3	4	5	6
3789	355366.10	1184931.79	Метод спутниковых геодезических измерений (определений)	0.10	-
3790	355356.42	1184931.56	Метод спутниковых геодезических измерений (определений)	0.10	-
3791	355356.32	1184935.57	Метод спутниковых геодезических измерений (определений)	0.10	-
3792	355355.57	1184935.03	Метод спутниковых геодезических измерений (определений)	0.10	-
3793	355354.46	1184933.11	Метод спутниковых геодезических измерений (определений)	0.10	-
3794	355348.23	1184932.96	Метод спутниковых геодезических измерений (определений)	0.10	-
3795	355337.61	1184934.10	Метод спутниковых геодезических измерений (определений)	0.10	-
3796	355337.21	1184936.04	Метод спутниковых геодезических измерений (определений)	0.10	-
3797	355334.85	1184940.79	Метод спутниковых геодезических измерений (определений)	0.10	-
3798	355334.62	1184947.05	Метод спутниковых геодезических измерений (определений)	0.10	-
3799	355336.66	1184950.85	Метод спутниковых геодезических измерений (определений)	0.10	-
3800	355336.87	1184952.65	Метод спутниковых геодезических измерений (определений)	0.10	-
3801	355336.18	1184980.48	Метод спутниковых геодезических измерений (определений)	0.10	-

2. Сведения о характерных точках границ объекта					
Обозначение характерных точек границ	Координаты, м		Метод определения координат характерной точки	Средняя квадратическая погрешность положения характерной точки (Mt), м	Описание обозначения точки на местности (при наличии)
	X	Y			
1	2	3	4	5	6
3802	355337.45	1184980.60	Метод спутниковых геодезических измерений (определений)	0.10	-
3803	355336.88	1184988.10	Метод спутниковых геодезических измерений (определений)	0.10	-
3804	355341.10	1184988.35	Метод спутниковых геодезических измерений (определений)	0.10	-
3805	355339.35	1184989.94	Метод спутниковых геодезических измерений (определений)	0.10	-
3806	355337.44	1184990.48	Метод спутниковых геодезических измерений (определений)	0.10	-
3807	355330.18	1184990.38	Метод спутниковых геодезических измерений (определений)	0.10	-
3808	355328.33	1184989.65	Метод спутниковых геодезических измерений (определений)	0.10	-
3809	355327.02	1184988.42	Метод спутниковых геодезических измерений (определений)	0.10	-
3810	355323.99	1184987.12	Метод спутниковых геодезических измерений (определений)	0.10	-
3811	355322.18	1184984.80	Метод спутниковых геодезических измерений (определений)	0.10	-
3812	355323.90	1184984.84	Метод спутниковых геодезических измерений (определений)	0.10	-
3813	355323.91	1184982.91	Метод спутниковых геодезических измерений (определений)	0.10	-
3814	355326.77	1184982.91	Метод спутниковых геодезических измерений (определений)	0.10	-

2. Сведения о характерных точках границ объекта					
Обозначение характерных точек границ	Координаты, м		Метод определения координат характерной точки	Средняя квадратическая погрешность положения характерной точки (Mt), м	Описание обозначения точки на местности (при наличии)
	X	Y			
1	2	3	4	5	6
3815	355326.78	1184975.15	Метод спутниковых геодезических измерений (определений)	0.10	-
3816	355326.31	1184975.14	Метод спутниковых геодезических измерений (определений)	0.10	-
3817	355326.85	1184953.60	Метод спутниковых геодезических измерений (определений)	0.10	-
3818	355324.79	1184949.78	Метод спутниковых геодезических измерений (определений)	0.10	-
3819	355324.58	1184947.93	Метод спутниковых геодезических измерений (определений)	0.10	-
3820	355324.98	1184938.53	Метод спутниковых геодезических измерений (определений)	0.10	-
3821	355326.05	1184936.03	Метод спутниковых геодезических измерений (определений)	0.10	-
3822	355286.01	1184943.97	Метод спутниковых геодезических измерений (определений)	0.10	-
3823	355293.54	1184973.35	Метод спутниковых геодезических измерений (определений)	0.10	-
3824	355296.75	1184973.56	Метод спутниковых геодезических измерений (определений)	0.10	-
3825	355296.53	1184977.30	Метод спутниковых геодезических измерений (определений)	0.10	-
3826	355300.23	1184977.52	Метод спутниковых геодезических измерений (определений)	0.10	-
3827	355300.12	1184980.02	Метод спутниковых геодезических измерений (определений)	0.10	-

2. Сведения о характерных точках границ объекта					
Обозначение характерных точек границ	Координаты, м		Метод определения координат характерной точки	Средняя квадратическая погрешность положения характерной точки (Mt), м	Описание обозначения точки на местности (при наличии)
	X	Y			
1	2	3	4	5	6
3828	355303.34	1184980.20	Метод спутниковых геодезических измерений (определений)	0.10	-
3829	355303.13	1184983.11	Метод спутниковых геодезических измерений (определений)	0.10	-
3830	355300.80	1184983.72	Метод спутниковых геодезических измерений (определений)	0.10	-
3831	355288.49	1184983.00	Метод спутниковых геодезических измерений (определений)	0.10	-
3832	355286.68	1184982.18	Метод спутниковых геодезических измерений (определений)	0.10	-
3833	355285.33	1184980.73	Метод спутниковых геодезических измерений (определений)	0.10	-
3834	355284.71	1184979.17	Метод спутниковых геодезических измерений (определений)	0.10	-
3835	355275.95	1184944.99	Метод спутниковых геодезических измерений (определений)	0.10	-
3836	355262.77	1184945.93	Метод спутниковых геодезических измерений (определений)	0.10	-
3837	355259.51	1184949.68	Метод спутниковых геодезических измерений (определений)	0.10	-
3838	355259.43	1184955.34	Метод спутниковых геодезических измерений (определений)	0.10	-
3839	355249.54	1184955.26	Метод спутниковых геодезических измерений (определений)	0.10	-
3840	355249.51	1184953.86	Метод спутниковых геодезических измерений (определений)	0.10	-



2. Сведения о характерных точках границ объекта					
Обозначение характерных точек границ	Координаты, м		Метод определения координат характерной точки	Средняя квадратическая погрешность положения характерной точки (Mt), м	Описание обозначения точки на местности (при наличии)
	X	Y			
1	2	3	4	5	6
3841	355236.57	1184953.64	Метод спутниковых геодезических измерений (определений)	0.10	-
3842	355236.42	1184956.32	Метод спутниковых геодезических измерений (определений)	0.10	-
3843	355235.56	1184958.10	Метод спутниковых геодезических измерений (определений)	0.10	-
3844	355233.61	1184959.57	Метод спутниковых геодезических измерений (определений)	0.10	-
3845	355233.69	1184955.09	Метод спутниковых геодезических измерений (определений)	0.10	-
3846	355226.58	1184955.03	Метод спутниковых геодезических измерений (определений)	0.10	-
3847	355226.57	1184953.46	Метод спутниковых геодезических измерений (определений)	0.10	-
3848	355203.29	1184953.06	Метод спутниковых геодезических измерений (определений)	0.10	-
3849	355203.09	1184955.98	Метод спутниковых геодезических измерений (определений)	0.10	-
3850	355202.23	1184957.76	Метод спутниковых геодезических измерений (определений)	0.10	-
3851	355200.13	1184959.28	Метод спутниковых геодезических измерений (определений)	0.10	-
3852	355200.20	1184954.76	Метод спутниковых геодезических измерений (определений)	0.10	-
3853	355193.27	1184954.69	Метод спутниковых геодезических измерений (определений)	0.10	-

2. Сведения о характерных точках границ объекта					
Обозначение характерных точек границ	Координаты, м		Метод определения координат характерной точки	Средняя квадратическая погрешность положения характерной точки (Mt), м	Описание обозначения точки на местности (при наличии)
	X	Y			
1	2	3	4	5	6
3854	355193.30	1184952.86	Метод спутниковых геодезических измерений (определений)	0.10	-
3855	355183.33	1184952.40	Метод спутниковых геодезических измерений (определений)	0.10	-
3856	355172.32	1184953.33	Метод спутниковых геодезических измерений (определений)	0.10	-
3857	355162.75	1184953.14	Метод спутниковых геодезических измерений (определений)	0.10	-
3858	355162.69	1184954.05	Метод спутниковых геодезических измерений (определений)	0.10	-
3859	355152.77	1184953.98	Метод спутниковых геодезических измерений (определений)	0.10	-
3860	355152.75	1184953.08	Метод спутниковых геодезических измерений (определений)	0.10	-
3861	355149.14	1184952.96	Метод спутниковых геодезических измерений (определений)	0.10	-
3862	355147.33	1184952.14	Метод спутниковых геодезических измерений (определений)	0.10	-
3863	355146.27	1184951.12	Метод спутниковых геодезических измерений (определений)	0.10	-
3864	355144.06	1184950.89	Метод спутниковых геодезических измерений (определений)	0.10	-
3865	355143.04	1184955.13	Метод спутниковых геодезических измерений (определений)	0.10	-
3866	355142.88	1185001.93	Метод спутниковых геодезических измерений (определений)	0.10	-

2. Сведения о характерных точках границ объекта					
Обозначение характерных точек границ	Координаты, м		Метод определения координат характерной точки	Средняя квадратическая погрешность положения характерной точки (Mt), м	Описание обозначения точки на местности (при наличии)
	X	Y			
1	2	3	4	5	6
3867	355150.71	1185001.00	Метод спутниковых геодезических измерений (определений)	0.10	-
3868	355153.26	1185001.29	Метод спутниковых геодезических измерений (определений)	0.10	-
3869	355155.02	1185002.20	Метод спутниковых геодезических измерений (определений)	0.10	-
3870	355160.73	1185009.06	Метод спутниковых геодезических измерений (определений)	0.10	-
3871	355161.33	1185010.92	Метод спутниковых геодезических измерений (определений)	0.10	-
3872	355157.04	1185010.73	Метод спутниковых геодезических измерений (определений)	0.10	-
3873	355154.76	1185013.06	Метод спутниковых геодезических измерений (определений)	0.10	-
3874	355153.44	1185011.77	Метод спутниковых геодезических измерений (определений)	0.10	-
3875	355151.70	1185013.55	Метод спутниковых геодезических измерений (определений)	0.10	-
3876	355149.67	1185011.14	Метод спутниковых геодезических измерений (определений)	0.10	-
3877	355142.87	1185012.01	Метод спутниковых геодезических измерений (определений)	0.10	-
3878	355142.91	1185028.96	Метод спутниковых геодезических измерений (определений)	0.10	-
3879	355145.08	1185085.06	Метод спутниковых геодезических измерений (определений)	0.10	-

2. Сведения о характерных точках границ объекта					
Обозначение характерных точек границ	Координаты, м		Метод определения координат характерной точки	Средняя квадратическая погрешность положения характерной точки (Mt), м	Описание обозначения точки на местности (при наличии)
	X	Y			
1	2	3	4	5	6
3880	355153.23	1185085.17	Метод спутниковых геодезических измерений (определений)	0.10	-
3881	355160.57	1185085.68	Метод спутниковых геодезических измерений (определений)	0.10	-
3882	355199.51	1185089.77	Метод спутниковых геодезических измерений (определений)	0.10	-
3883	355200.33	1185088.12	Метод спутниковых геодезических измерений (определений)	0.10	-
3884	355201.82	1185086.81	Метод спутниковых геодезических измерений (определений)	0.10	-
3885	355203.70	1185086.17	Метод спутниковых геодезических измерений (определений)	0.10	-
3886	355205.68	1185086.32	Метод спутниковых геодезических измерений (определений)	0.10	-
3887	355207.44	1185087.23	Метод спутниковых геодезических измерений (определений)	0.10	-
3888	355208.72	1185088.75	Метод спутниковых геодезических измерений (определений)	0.10	-
3889	355209.28	1185090.50	Метод спутниковых геодезических измерений (определений)	0.10	-
3890	355217.93	1185090.57	Метод спутниковых геодезических измерений (определений)	0.10	-
3891	355217.96	1185089.46	Метод спутниковых геодезических измерений (определений)	0.10	-
3892	355220.51	1185089.46	Метод спутниковых геодезических измерений (определений)	0.10	-

2. Сведения о характерных точках границ объекта					
Обозначение характерных точек границ	Координаты, м		Метод определения координат характерной точки	Средняя квадратическая погрешность положения характерной точки (Mt), м	Описание обозначения точки на местности (при наличии)
	X	Y			
1	2	3	4	5	6
3893	355220.54	1185086.45	Метод спутниковых геодезических измерений (определений)	0.10	-
3894	355224.83	1185086.40	Метод спутниковых геодезических измерений (определений)	0.10	-
3895	355224.76	1185085.70	Метод спутниковых геодезических измерений (определений)	0.10	-
3896	355227.91	1185085.78	Метод спутниковых геодезических измерений (определений)	0.10	-
3897	355227.93	1185090.59	Метод спутниковых геодезических измерений (определений)	0.10	-
3898	355242.50	1185090.61	Метод спутниковых геодезических измерений (определений)	0.10	-
3899	355264.17	1185091.36	Метод спутниковых геодезических измерений (определений)	0.10	-
3900	355262.59	1185089.17	Метод спутниковых геодезических измерений (определений)	0.10	-
3901	355262.10	1185087.25	Метод спутниковых геодезических измерений (определений)	0.10	-
3902	355264.12	1185030.34	Метод спутниковых геодезических измерений (определений)	0.10	-
3903	355264.77	1185025.21	Метод спутниковых геодезических измерений (определений)	0.10	-
3904	355265.72	1185023.47	Метод спутниковых геодезических измерений (определений)	0.10	-
3905	355267.52	1185021.80	Метод спутниковых геодезических измерений (определений)	0.10	-

2. Сведения о характерных точках границ объекта					
Обозначение характерных точек границ	Координаты, м		Метод определения координат характерной точки	Средняя квадратическая погрешность положения характерной точки (Mt), м	Описание обозначения точки на местности (при наличии)
	X	Y			
1	2	3	4	5	6
3906	355276.15	1185017.26	Метод спутниковых геодезических измерений (определений)	0.10	-
3907	355282.49	1185011.29	Метод спутниковых геодезических измерений (определений)	0.10	-
3908	355294.39	1185011.46	Метод спутниковых геодезических измерений (определений)	0.10	-
3909	355294.33	1185012.71	Метод спутниковых геодезических измерений (определений)	0.10	-
3910	355293.47	1185014.49	Метод спутниковых геодезических измерений (определений)	0.10	-
3911	355281.81	1185025.56	Метод спутниковых геодезических измерений (определений)	0.10	-
3912	355277.73	1185027.72	Метод спутниковых геодезических измерений (определений)	0.10	-
3913	355279.13	1185030.25	Метод спутниковых геодезических измерений (определений)	0.10	-
3914	355274.21	1185030.06	Метод спутниковых геодезических измерений (определений)	0.10	-
3915	355272.16	1185085.35	Метод спутниковых геодезических измерений (определений)	0.10	-
3916	355277.24	1185091.80	Метод спутниковых геодезических измерений (определений)	0.10	-
3917	355290.93	1185091.97	Метод спутниковых геодезических измерений (определений)	0.10	-
3918	355292.78	1185092.70	Метод спутниковых геодезических измерений (определений)	0.10	-

2. Сведения о характерных точках границ объекта					
Обозначение характерных точек границ	Координаты, м		Метод определения координат характерной точки	Средняя квадратическая погрешность положения характерной точки (Mt), м	Описание обозначения точки на местности (при наличии)
	X	Y			
1	2	3	4	5	6
3919	355294.20	1185094.08	Метод спутниковых геодезических измерений (определений)	0.10	-
3920	355294.97	1185095.91	Метод спутниковых геодезических измерений (определений)	0.10	-
3921	355294.97	1185097.89	Метод спутниковых геодезических измерений (определений)	0.10	-
3922	355294.20	1185099.72	Метод спутниковых геодезических измерений (определений)	0.10	-
3923	355292.78	1185101.10	Метод спутниковых геодезических измерений (определений)	0.10	-
3924	355309.97	1185140.35	Метод спутниковых геодезических измерений (определений)	0.10	-
3925	355308.62	1185195.60	Метод спутниковых геодезических измерений (определений)	0.10	-
3926	355326.94	1185191.27	Метод спутниковых геодезических измерений (определений)	0.10	-
3927	355352.31	1185192.92	Метод спутниковых геодезических измерений (определений)	0.10	-
3928	355353.73	1185175.18	Метод спутниковых геодезических измерений (определений)	0.10	-
3929	355352.61	1185175.02	Метод спутниковых геодезических измерений (определений)	0.10	-
3930	355353.33	1185165.10	Метод спутниковых геодезических измерений (определений)	0.10	-
3931	355359.78	1185165.82	Метод спутниковых геодезических измерений (определений)	0.10	-

2. Сведения о характерных точках границ объекта					
Обозначение характерных точек границ	Координаты, м		Метод определения координат характерной точки	Средняя квадратическая погрешность положения характерной точки (Mt), м	Описание обозначения точки на местности (при наличии)
	X	Y			
1	2	3	4	5	6
3932	355361.54	1185166.73	Метод спутниковых геодезических измерений (определений)	0.10	-
3933	355362.82	1185168.25	Метод спутниковых геодезических измерений (определений)	0.10	-
3934	355363.77	1185170.48	Метод спутниковых геодезических измерений (определений)	0.10	-
3935	355364.00	1185172.25	Метод спутниковых геодезических измерений (определений)	0.10	-
3936	355361.88	1185197.88	Метод спутниковых геодезических измерений (определений)	0.10	-
3937	355360.88	1185200.25	Метод спутниковых геодезических измерений (определений)	0.10	-
3938	355359.46	1185201.63	Метод спутниковых геодезических измерений (определений)	0.10	-
3939	355357.05	1185202.86	Метод спутниковых геодезических измерений (определений)	0.10	-
3940	355354.35	1185203.08	Метод спутниковых геодезических измерений (определений)	0.10	-
3941	355327.74	1185201.30	Метод спутниковых геодезических измерений (определений)	0.10	-
3942	355310.08	1185205.53	Метод спутниковых геодезических измерений (определений)	0.10	-
3943	355308.03	1185216.80	Метод спутниковых геодезических измерений (определений)	0.10	-
3944	355307.73	1185227.53	Метод спутниковых геодезических измерений (определений)	0.10	-



2. Сведения о характерных точках границ объекта					
Обозначение характерных точек границ	Координаты, м		Метод определения координат характерной точки	Средняя квадратическая погрешность положения характерной точки (Mt), м	Описание обозначения точки на местности (при наличии)
	X	Y			
1	2	3	4	5	6
3945	355318.39	1185228.45	Метод спутниковых геодезических измерений (определений)	0.10	-
3946	355319.95	1185227.34	Метод спутниковых геодезических измерений (определений)	0.10	-
3947	355321.89	1185226.90	Метод спутниковых геодезических измерений (определений)	0.10	-
3948	355323.84	1185227.24	Метод спутниковых геодезических измерений (определений)	0.10	-
3949	355326.12	1185229.04	Метод спутниковых геодезических измерений (определений)	0.10	-
3950	355380.13	1185232.60	Метод спутниковых геодезических измерений (определений)	0.10	-
3951	355385.80	1185149.40	Метод спутниковых геодезических измерений (определений)	0.10	-
3952	355386.66	1185147.62	Метод спутниковых геодезических измерений (определений)	0.10	-
3953	355388.15	1185146.31	Метод спутниковых геодезических измерений (определений)	0.10	-
3954	355390.03	1185145.67	Метод спутниковых геодезических измерений (определений)	0.10	-
3955	355401.49	1185146.81	Метод спутниковых геодезических измерений (определений)	0.10	-
3956	355403.25	1185147.72	Метод спутниковых геодезических измерений (определений)	0.10	-
3957	355404.78	1185149.37	Метод спутниковых геодезических измерений (определений)	0.10	-

2. Сведения о характерных точках границ объекта					
Обозначение характерных точек границ	Координаты, м		Метод определения координат характерной точки	Средняя квадратическая погрешность положения характерной точки (Mt), м	Описание обозначения точки на местности (при наличии)
	X	Y			
1	2	3	4	5	6
3958	355405.46	1185151.23	Метод спутниковых геодезических измерений (определений)	0.10	-
3959	355405.34	1185154.16	Метод спутниковых геодезических измерений (определений)	0.10	-
3960	355404.57	1185155.99	Метод спутниковых геодезических измерений (определений)	0.10	-
3961	355403.15	1185157.37	Метод спутниковых геодезических измерений (определений)	0.10	-
3962	355401.30	1185158.10	Метод спутниковых геодезических измерений (определений)	0.10	-
3963	355399.32	1185158.05	Метод спутниковых геодезических измерений (определений)	0.10	-
3964	355397.51	1185157.23	Метод спутниковых геодезических измерений (определений)	0.10	-
3965	355396.51	1185156.28	Метод спутниковых геодезических измерений (определений)	0.10	-
3966	355395.29	1185156.15	Метод спутниковых геодезических измерений (определений)	0.10	-
3967	355394.28	1185171.11	Метод спутниковых геодезических измерений (определений)	0.10	-
3968	355399.69	1185171.90	Метод спутниковых геодезических измерений (определений)	0.10	-
3969	355401.41	1185172.89	Метод спутниковых геодезических измерений (определений)	0.10	-
3970	355402.97	1185174.76	Метод спутниковых геодезических измерений (определений)	0.10	-

2. Сведения о характерных точках границ объекта					
Обозначение характерных точек границ	Координаты, м		Метод определения координат характерной точки	Средняя квадратическая погрешность положения характерной точки (Mt), м	Описание обозначения точки на местности (при наличии)
	X	Y			
1	2	3	4	5	6
3971	355403.55	1185176.65	Метод спутниковых геодезических измерений (определений)	0.10	-
3972	355403.36	1185179.52	Метод спутниковых геодезических измерений (определений)	0.10	-
3973	355402.50	1185181.30	Метод спутниковых геодезических измерений (определений)	0.10	-
3974	355401.01	1185182.61	Метод спутниковых геодезических измерений (определений)	0.10	-
3975	355399.13	1185183.25	Метод спутниковых геодезических измерений (определений)	0.10	-
3976	355397.15	1185183.10	Метод спутниковых геодезических измерений (определений)	0.10	-
3977	355395.39	1185182.19	Метод спутниковых геодезических измерений (определений)	0.10	-
3978	355394.46	1185181.22	Метод спутниковых геодезических измерений (определений)	0.10	-
3979	355393.62	1185181.11	Метод спутниковых геодезических измерений (определений)	0.10	-
3980	355392.59	1185197.10	Метод спутниковых геодезических измерений (определений)	0.10	-
3981	355399.34	1185197.50	Метод спутниковых геодезических измерений (определений)	0.10	-
3982	355401.15	1185198.32	Метод спутниковых геодезических измерений (определений)	0.10	-
3983	355402.50	1185199.77	Метод спутниковых геодезических измерений (определений)	0.10	-

2. Сведения о характерных точках границ объекта					
Обозначение характерных точек границ	Координаты, м		Метод определения координат характерной точки	Средняя квадратическая погрешность положения характерной точки (Mt), м	Описание обозначения точки на местности (при наличии)
	X	Y			
1	2	3	4	5	6
3984	355403.18	1185201.63	Метод спутниковых геодезических измерений (определений)	0.10	-
3985	355403.09	1185205.03	Метод спутниковых геодезических измерений (определений)	0.10	-
3986	355402.32	1185206.86	Метод спутниковых геодезических измерений (определений)	0.10	-
3987	355400.90	1185208.24	Метод спутниковых геодезических измерений (определений)	0.10	-
3988	355399.05	1185208.97	Метод спутниковых геодезических измерений (определений)	0.10	-
3989	355397.07	1185208.92	Метод спутниковых геодезических измерений (определений)	0.10	-
3990	355395.26	1185208.10	Метод спутниковых геодезических измерений (определений)	0.10	-
3991	355394.29	1185207.19	Метод спутниковых геодезических измерений (определений)	0.10	-
3992	355391.92	1185207.08	Метод спутниковых геодезических измерений (определений)	0.10	-
3993	355390.11	1185233.26	Метод спутниковых геодезических измерений (определений)	0.10	-
3994	355391.52	1185233.34	Метод спутниковых геодезических измерений (определений)	0.10	-
3995	355393.24	1185232.35	Метод спутниковых геодезических измерений (определений)	0.10	-
3996	355395.20	1185232.10	Метод спутниковых геодезических измерений (определений)	0.10	-

2. Сведения о характерных точках границ объекта					
Обозначение характерных точек границ	Координаты, м		Метод определения координат характерной точки	Средняя квадратическая погрешность положения характерной точки (Mt), м	Описание обозначения точки на местности (при наличии)
	X	Y			
1	2	3	4	5	6
3997	355397.11	1185232.64	Метод спутниковых геодезических измерений (определений)	0.10	-
3998	355398.61	1185233.82	Метод спутниковых геодезических измерений (определений)	0.10	-
3722	355402.04	1185234.04	Метод спутниковых геодезических измерений (определений)	0.10	-
3999	355297.17	1185247.44	Метод спутниковых геодезических измерений (определений)	0.10	-
4000	355297.21	1185246.16	Метод спутниковых геодезических измерений (определений)	0.10	-
4001	355283.65	1185245.36	Метод спутниковых геодезических измерений (определений)	0.10	-
4002	355283.54	1185246.86	Метод спутниковых геодезических измерений (определений)	0.10	-
3999	355297.17	1185247.44	Метод спутниковых геодезических измерений (определений)	0.10	-
4003	354786.33	1185248.00	Метод спутниковых геодезических измерений (определений)	0.10	-
4004	354796.19	1185247.38	Метод спутниковых геодезических измерений (определений)	0.10	-
4005	354796.18	1185246.41	Метод спутниковых геодезических измерений (определений)	0.10	-
4006	354753.16	1185245.29	Метод спутниковых геодезических измерений (определений)	0.10	-
4007	354712.10	1185243.54	Метод спутниковых геодезических измерений (определений)	0.10	-

2. Сведения о характерных точках границ объекта					
Обозначение характерных точек границ	Координаты, м		Метод определения координат характерной точки	Средняя квадратическая погрешность положения характерной точки (Mt), м	Описание обозначения точки на местности (при наличии)
	X	Y			
1	2	3	4	5	6
4008	354712.18	1185246.52	Метод спутниковых геодезических измерений (определений)	0.10	-
4009	354735.18	1185246.24	Метод спутниковых геодезических измерений (определений)	0.10	-
4003	354786.33	1185248.00	Метод спутниковых геодезических измерений (определений)	0.10	-
4010	355460.83	1185258.81	Метод спутниковых геодезических измерений (определений)	0.10	-
4011	355460.82	1185256.38	Метод спутниковых геодезических измерений (определений)	0.10	-
4012	355414.04	1185255.03	Метод спутниковых геодезических измерений (определений)	0.10	-
4010	355460.83	1185258.81	Метод спутниковых геодезических измерений (определений)	0.10	-
4013	354632.04	1185421.93	Метод спутниковых геодезических измерений (определений)	0.10	-
4014	354640.50	1185413.13	Метод спутниковых геодезических измерений (определений)	0.10	-
4015	354641.21	1185377.00	Метод спутниковых геодезических измерений (определений)	0.10	-
4016	354641.98	1185375.17	Метод спутниковых геодезических измерений (определений)	0.10	-
4017	354643.40	1185373.79	Метод спутниковых геодезических измерений (определений)	0.10	-
4018	354645.25	1185373.06	Метод спутниковых геодезических измерений (определений)	0.10	-

2. Сведения о характерных точках границ объекта					
Обозначение характерных точек границ	Координаты, м		Метод определения координат характерной точки	Средняя квадратическая погрешность положения характерной точки (Mt), м	Описание обозначения точки на местности (при наличии)
	X	Y			
1	2	3	4	5	6
4019	354663.56	1185372.83	Метод спутниковых геодезических измерений (определений)	0.10	-
4020	354667.59	1185372.46	Метод спутниковых геодезических измерений (определений)	0.10	-
4021	354669.44	1185371.19	Метод спутниковых геодезических измерений (определений)	0.10	-
4022	354675.06	1185369.22	Метод спутниковых геодезических измерений (определений)	0.10	-
4023	354680.71	1185369.27	Метод спутниковых геодезических измерений (определений)	0.10	-
4024	354728.61	1185361.81	Метод спутниковых геодезических измерений (определений)	0.10	-
4025	354730.31	1185330.30	Метод спутниковых геодезических измерений (определений)	0.10	-
4026	354729.82	1185256.30	Метод спутниковых геодезических измерений (определений)	0.10	-
4027	354714.50	1185256.49	Метод спутниковых геодезических измерений (определений)	0.10	-
4028	354714.36	1185260.52	Метод спутниковых геодезических измерений (определений)	0.10	-
4029	354704.48	1185260.27	Метод спутниковых геодезических измерений (определений)	0.10	-
4030	354704.50	1185256.43	Метод спутниковых геодезических измерений (определений)	0.10	-
4031	354649.07	1185254.95	Метод спутниковых геодезических измерений (определений)	0.10	-

2. Сведения о характерных точках границ объекта					
Обозначение характерных точек границ	Координаты, м		Метод определения координат характерной точки	Средняя квадратическая погрешность положения характерной точки (Mt), м	Описание обозначения точки на местности (при наличии)
	X	Y			
1	2	3	4	5	6
4032	354648.80	1185258.75	Метод спутниковых геодезических измерений (определений)	0.10	-
4033	354638.92	1185258.45	Метод спутниковых геодезических измерений (определений)	0.10	-
4034	354639.09	1185254.31	Метод спутниковых геодезических измерений (определений)	0.10	-
4035	354615.57	1185251.88	Метод спутниковых геодезических измерений (определений)	0.10	-
4036	354570.03	1185242.14	Метод спутниковых геодезических измерений (определений)	0.10	-
4037	354570.20	1185244.74	Метод спутниковых геодезических измерений (определений)	0.10	-
4038	354565.48	1185243.35	Метод спутниковых геодезических измерений (определений)	0.10	-
4039	354564.30	1185246.92	Метод спутниковых геодезических измерений (определений)	0.10	-
4040	354560.76	1185245.90	Метод спутниковых геодезических измерений (определений)	0.10	-
4041	354559.84	1185245.66	Метод спутниковых геодезических измерений (определений)	0.10	-
4042	354559.18	1185248.27	Метод спутниковых геодезических измерений (определений)	0.10	-
4043	354555.42	1185282.05	Метод спутниковых геодезических измерений (определений)	0.10	-
4044	354552.51	1185332.81	Метод спутниковых геодезических измерений (определений)	0.10	-



2. Сведения о характерных точках границ объекта					
Обозначение характерных точек границ	Координаты, м		Метод определения координат характерной точки	Средняя квадратическая погрешность положения характерной точки (Mt), м	Описание обозначения точки на местности (при наличии)
	X	Y			
1	2	3	4	5	6
4045	354560.72	1185375.65	Метод спутниковых геодезических измерений (определений)	0.10	-
4046	354562.98	1185376.34	Метод спутниковых геодезических измерений (определений)	0.10	-
4047	354569.84	1185382.51	Метод спутниковых геодезических измерений (определений)	0.10	-
4048	354582.31	1185382.58	Метод спутниковых геодезических измерений (определений)	0.10	-
4049	354584.16	1185383.31	Метод спутниковых геодезических измерений (определений)	0.10	-
4050	354627.15	1185421.02	Метод спутниковых геодезических измерений (определений)	0.10	-
4013	354632.04	1185421.93	Метод спутниковых геодезических измерений (определений)	0.10	-
4051	355584.67	1185267.50	Метод спутниковых геодезических измерений (определений)	0.10	-
4052	355584.73	1185266.84	Метод спутниковых геодезических измерений (определений)	0.10	-
4053	355483.11	1185259.66	Метод спутниковых геодезических измерений (определений)	0.10	-
4054	355470.82	1185257.45	Метод спутниковых геодезических измерений (определений)	0.10	-
4055	355470.83	1185259.32	Метод спутниковых геодезических измерений (определений)	0.10	-
4056	355505.76	1185262.27	Метод спутниковых геодезических измерений (определений)	0.10	-

2. Сведения о характерных точках границ объекта					
Обозначение характерных точек границ	Координаты, м		Метод определения координат характерной точки	Средняя квадратическая погрешность положения характерной точки (Mt), м	Описание обозначения точки на местности (при наличии)
	X	Y			
1	2	3	4	5	6
4051	355584.67	1185267.50	Метод спутниковых геодезических измерений (определений)	0.10	-
4057	354923.97	1185335.41	Метод спутниковых геодезических измерений (определений)	0.10	-
4058	354960.76	1185334.75	Метод спутниковых геодезических измерений (определений)	0.10	-
4059	354960.54	1185325.20	Метод спутниковых геодезических измерений (определений)	0.10	-
4060	354965.94	1185325.03	Метод спутниковых геодезических измерений (определений)	0.10	-
4061	354965.76	1185320.14	Метод спутниковых геодезических измерений (определений)	0.10	-
4062	354968.19	1185320.85	Метод спутниковых геодезических измерений (определений)	0.10	-
4063	354969.61	1185322.23	Метод спутниковых геодезических измерений (определений)	0.10	-
4064	354970.38	1185324.06	Метод спутниковых геодезических измерений (определений)	0.10	-
4065	354970.75	1185334.33	Метод спутниковых геодезических измерений (определений)	0.10	-
4066	354985.67	1185333.71	Метод спутниковых геодезических измерений (определений)	0.10	-
4067	355078.18	1185332.54	Метод спутниковых геодезических измерений (определений)	0.10	-
4068	355077.84	1185298.77	Метод спутниковых геодезических измерений (определений)	0.10	-

2. Сведения о характерных точках границ объекта					
Обозначение характерных точек границ	Координаты, м		Метод определения координат характерной точки	Средняя квадратическая погрешность положения характерной точки (Mt), м	Описание обозначения точки на местности (при наличии)
	X	Y			
1	2	3	4	5	6
4069	355078.96	1185298.76	Метод спутниковых геодезических измерений (определений)	0.10	-
4070	355078.93	1185296.46	Метод спутниковых геодезических измерений (определений)	0.10	-
4071	355083.26	1185296.46	Метод спутниковых геодезических измерений (определений)	0.10	-
4072	355083.27	1185292.96	Метод спутниковых геодезических измерений (определений)	0.10	-
4073	355087.10	1185292.92	Метод спутниковых геодезических измерений (определений)	0.10	-
4074	355087.67	1185295.47	Метод спутниковых геодезических измерений (определений)	0.10	-
4075	355088.18	1185332.54	Метод спутниковых геодезических измерений (определений)	0.10	-
4076	355111.01	1185332.79	Метод спутниковых геодезических измерений (определений)	0.10	-
4077	355111.16	1185321.47	Метод спутниковых геодезических измерений (определений)	0.10	-
4078	355109.11	1185321.39	Метод спутниковых геодезических измерений (определений)	0.10	-
4079	355109.25	1185314.57	Метод спутниковых геодезических измерений (определений)	0.10	-
4080	355109.01	1185311.50	Метод спутниковых геодезических измерений (определений)	0.10	-
4081	355111.33	1185311.47	Метод спутниковых геодезических измерений (определений)	0.10	-

2. Сведения о характерных точках границ объекта					
Обозначение характерных точек границ	Координаты, м		Метод определения координат характерной точки	Средняя квадратическая погрешность положения характерной точки (Mt), м	Описание обозначения точки на местности (при наличии)
	X	Y			
1	2	3	4	5	6
4082	355112.32	1185259.47	Метод спутниковых геодезических измерений (определений)	0.10	-
4083	355110.10	1185260.01	Метод спутниковых геодезических измерений (определений)	0.10	-
4084	355110.18	1185253.68	Метод спутниковых геодезических измерений (определений)	0.10	-
4085	355105.29	1185253.62	Метод спутниковых геодезических измерений (определений)	0.10	-
4086	355105.45	1185256.65	Метод спутниковых геодезических измерений (определений)	0.10	-
4087	355089.53	1185256.57	Метод спутниковых геодезических измерений (определений)	0.10	-
4088	355089.45	1185259.55	Метод спутниковых геодезических измерений (определений)	0.10	-
4089	355088.68	1185261.38	Метод спутниковых геодезических измерений (определений)	0.10	-
4090	355087.16	1185262.80	Метод спутниковых геодезических измерений (определений)	0.10	-
4091	355087.14	1185258.57	Метод спутниковых геодезических измерений (определений)	0.10	-
4092	355079.57	1185258.55	Метод спутниковых геодезических измерений (определений)	0.10	-
4093	355079.53	1185256.60	Метод спутниковых геодезических измерений (определений)	0.10	-
4094	355026.34	1185257.41	Метод спутниковых геодезических измерений (определений)	0.10	-

2. Сведения о характерных точках границ объекта					
Обозначение характерных точек границ	Координаты, м		Метод определения координат характерной точки	Средняя квадратическая погрешность положения характерной точки (Mt), м	Описание обозначения точки на местности (при наличии)
	X	Y			
1	2	3	4	5	6
4095	355026.29	1185257.72	Метод спутниковых геодезических измерений (определений)	0.10	-
4096	355023.67	1185257.64	Метод спутниковых геодезических измерений (определений)	0.10	-
4097	355017.09	1185257.58	Метод спутниковых геодезических измерений (определений)	0.10	-
4098	354968.25	1185259.18	Метод спутниковых геодезических измерений (определений)	0.10	-
4099	354966.37	1185258.54	Метод спутниковых геодезических измерений (определений)	0.10	-
4100	354965.38	1185257.85	Метод спутниковых геодезических измерений (определений)	0.10	-
4101	354928.25	1185257.79	Метод спутниковых геодезических измерений (определений)	0.10	-
4102	354925.04	1185319.31	Метод спутниковых геодезических измерений (определений)	0.10	-
4103	354925.62	1185321.20	Метод спутниковых геодезических измерений (определений)	0.10	-
4104	354925.54	1185323.98	Метод спутниковых геодезических измерений (определений)	0.10	-
4105	354924.55	1185326.10	Метод спутниковых геодезических измерений (определений)	0.10	-
4057	354923.97	1185335.41	Метод спутниковых геодезических измерений (определений)	0.10	-
4106	355399.78	1185349.16	Метод спутниковых геодезических измерений (определений)	0.10	-

2. Сведения о характерных точках границ объекта					
Обозначение характерных точек границ	Координаты, м		Метод определения координат характерной точки	Средняя квадратическая погрешность положения характерной точки (Mt), м	Описание обозначения точки на местности (при наличии)
	X	Y			
1	2	3	4	5	6
4107	355400.89	1185264.88	Метод спутниковых геодезических измерений (определений)	0.10	-
4108	355355.47	1185261.63	Метод спутниковых геодезических измерений (определений)	0.10	-
4109	355364.99	1185268.79	Метод спутниковых геодезических измерений (определений)	0.10	-
4110	355366.71	1185269.78	Метод спутниковых геодезических измерений (определений)	0.10	-
4111	355367.44	1185270.73	Метод спутниковых геодезических измерений (определений)	0.10	-
4112	355363.38	1185270.78	Метод спутниковых геодезических измерений (определений)	0.10	-
4113	355363.43	1185276.33	Метод спутниковых геодезических измерений (определений)	0.10	-
4114	355364.08	1185276.33	Метод спутниковых геодезических измерений (определений)	0.10	-
4115	355364.07	1185278.41	Метод спутниковых геодезических измерений (определений)	0.10	-
4116	355361.54	1185278.36	Метод спутниковых геодезических измерений (определений)	0.10	-
4117	355359.78	1185277.45	Метод спутниковых геодезических измерений (определений)	0.10	-
4118	355349.68	1185269.80	Метод спутниковых геодезических измерений (определений)	0.10	-
4119	355346.37	1185323.45	Метод спутниковых геодезических измерений (определений)	0.10	-

2. Сведения о характерных точках границ объекта					
Обозначение характерных точек границ	Координаты, м		Метод определения координат характерной точки	Средняя квадратическая погрешность положения характерной точки (Mt), м	Описание обозначения точки на местности (при наличии)
	X	Y			
1	2	3	4	5	6
4120	355336.54	1185322.66	Метод спутниковых геодезических измерений (определений)	0.10	-
4121	355340.01	1185264.06	Метод спутниковых геодезических измерений (определений)	0.10	-
4122	355284.87	1185261.52	Метод спутниковых геодезических измерений (определений)	0.10	-
4123	355285.58	1185269.12	Метод спутниковых геодезических измерений (определений)	0.10	-
4124	355285.37	1185273.00	Метод спутниковых геодезических измерений (определений)	0.10	-
4125	355286.83	1185273.07	Метод спутниковых геодезических измерений (определений)	0.10	-
4126	355286.65	1185276.46	Метод спутниковых геодезических измерений (определений)	0.10	-
4127	355291.13	1185276.68	Метод спутниковых геодезических измерений (определений)	0.10	-
4128	355289.05	1185278.51	Метод спутниковых геодезических измерений (определений)	0.10	-
4129	355287.14	1185279.05	Метод спутниковых геодезических измерений (определений)	0.10	-
4130	355284.91	1185278.97	Метод спутниковых геодезических измерений (определений)	0.10	-
4131	355280.84	1185304.42	Метод спутниковых геодезических измерений (определений)	0.10	-
4132	355279.51	1185317.26	Метод спутниковых геодезических измерений (определений)	0.10	-

2. Сведения о характерных точках границ объекта					
Обозначение характерных точек границ	Координаты, м		Метод определения координат характерной точки	Средняя квадратическая погрешность положения характерной точки (Mt), м	Описание обозначения точки на местности (при наличии)
	X	Y			
1	2	3	4	5	6
4133	355279.06	1185317.24	Метод спутниковых геодезических измерений (определений)	0.10	-
4134	355279.03	1185316.16	Метод спутниковых геодезических измерений (определений)	0.10	-
4135	355278.15	1185316.09	Метод спутниковых геодезических измерений (определений)	0.10	-
4136	355278.19	1185315.41	Метод спутниковых геодезических измерений (определений)	0.10	-
4137	355275.73	1185315.31	Метод спутниковых геодезических измерений (определений)	0.10	-
4138	355275.21	1185316.00	Метод спутниковых геодезических измерений (определений)	0.10	-
4139	355274.49	1185315.95	Метод спутниковых геодезических измерений (определений)	0.10	-
4140	355274.06	1185315.30	Метод спутниковых геодезических измерений (определений)	0.10	-
4141	355273.53	1185315.04	Метод спутниковых геодезических измерений (определений)	0.10	-
4142	355271.86	1185315.03	Метод спутниковых геодезических измерений (определений)	0.10	-
4143	355271.16	1185315.70	Метод спутниковых геодезических измерений (определений)	0.10	-
4144	355271.09	1185316.42	Метод спутниковых геодезических измерений (определений)	0.10	-
4145	355269.65	1185316.38	Метод спутниковых геодезических измерений (определений)	0.10	-



2. Сведения о характерных точках границ объекта					
Обозначение характерных точек границ	Координаты, м		Метод определения координат характерной точки	Средняя квадратическая погрешность положения характерной точки (Mt), м	Описание обозначения точки на местности (при наличии)
	X	Y			
1	2	3	4	5	6
4146	355270.98	1185302.75	Метод спутниковых геодезических измерений (определений)	0.10	-
4147	355275.65	1185273.52	Метод спутниковых геодезических измерений (определений)	0.10	-
4148	355274.82	1185261.06	Метод спутниковых геодезических измерений (определений)	0.10	-
4149	355205.27	1185259.28	Метод спутниковых геодезических измерений (определений)	0.10	-
4150	355205.35	1185258.29	Метод спутниковых геодезических измерений (определений)	0.10	-
4151	355198.90	1185258.20	Метод спутниковых геодезических измерений (определений)	0.10	-
4152	355198.88	1185259.73	Метод спутниковых геодезических измерений (определений)	0.10	-
4153	355195.72	1185259.67	Метод спутниковых геодезических измерений (определений)	0.10	-
4154	355195.46	1185258.97	Метод спутниковых геодезических измерений (определений)	0.10	-
4155	355162.41	1185257.56	Метод спутниковых геодезических измерений (определений)	0.10	-
4156	355162.30	1185260.51	Метод спутниковых геодезических измерений (определений)	0.10	-
4157	355152.71	1185260.18	Метод спутниковых геодезических измерений (определений)	0.10	-
4158	355152.75	1185258.95	Метод спутниковых геодезических измерений (определений)	0.10	-

2. Сведения о характерных точках границ объекта					
Обозначение характерных точек границ	Координаты, м		Метод определения координат характерной точки	Средняя квадратическая погрешность положения характерной точки (Mt), м	Описание обозначения точки на местности (при наличии)
	X	Y			
1	2	3	4	5	6
4159	355152.41	1185258.94	Метод спутниковых геодезических измерений (определений)	0.10	-
4160	355152.41	1185257.32	Метод спутниковых геодезических измерений (определений)	0.10	-
4161	355136.58	1185257.34	Метод спутниковых геодезических измерений (определений)	0.10	-
4162	355133.83	1185258.37	Метод спутниковых геодезических измерений (определений)	0.10	-
4163	355122.37	1185258.52	Метод спутниковых геодезических измерений (определений)	0.10	-
4164	355121.01	1185332.97	Метод спутниковых геодезических измерений (определений)	0.10	-
4165	355167.41	1185334.16	Метод спутниковых геодезических измерений (определений)	0.10	-
4166	355248.16	1185337.69	Метод спутниковых геодезических измерений (определений)	0.10	-
4167	355332.44	1185343.16	Метод спутниковых геодезических измерений (определений)	0.10	-
4106	355399.78	1185349.16	Метод спутниковых геодезических измерений (определений)	0.10	-
4168	355747.21	1185267.18	Метод спутниковых геодезических измерений (определений)	0.10	-
4169	355755.31	1185167.17	Метод спутниковых геодезических измерений (определений)	0.10	-
4170	355753.42	1185167.01	Метод спутниковых геодезических измерений (определений)	0.10	-

2. Сведения о характерных точках границ объекта					
Обозначение характерных точек границ	Координаты, м		Метод определения координат характерной точки	Средняя квадратическая погрешность положения характерной точки (Mt), м	Описание обозначения точки на местности (при наличии)
	X	Y			
1	2	3	4	5	6
4171	355751.29	1185165.78	Метод спутниковых геодезических измерений (определений)	0.10	-
4172	355741.31	1185164.46	Метод спутниковых геодезических измерений (определений)	0.10	-
4173	355741.81	1185154.57	Метод спутниковых геодезических измерений (определений)	0.10	-
4174	355756.13	1185156.30	Метод спутниковых геодезических измерений (определений)	0.10	-
4175	355758.44	1185122.35	Метод спутниковых геодезических измерений (определений)	0.10	-
4176	355752.96	1185121.95	Метод спутниковых геодезических измерений (определений)	0.10	-
4177	355751.23	1185123.60	Метод спутниковых геодезических измерений (определений)	0.10	-
4178	355749.38	1185124.33	Метод спутниковых геодезических измерений (определений)	0.10	-
4179	355747.07	1185124.55	Метод спутниковых геодезических измерений (определений)	0.10	-
4180	355702.46	1185122.55	Метод спутниковых геодезических измерений (определений)	0.10	-
4181	355694.81	1185127.32	Метод спутниковых геодезических измерений (определений)	0.10	-
4182	355692.86	1185127.66	Метод спутниковых геодезических измерений (определений)	0.10	-
4183	355690.92	1185127.22	Метод спутниковых геодезических измерений (определений)	0.10	-

2. Сведения о характерных точках границ объекта					
Обозначение характерных точек границ	Координаты, м		Метод определения координат характерной точки	Средняя квадратическая погрешность положения характерной точки (Mt), м	Описание обозначения точки на местности (при наличии)
	X	Y			
1	2	3	4	5	6
4184	355688.95	1185125.48	Метод спутниковых геодезических измерений (определений)	0.10	-
4185	355692.67	1185125.88	Метод спутниковых геодезических измерений (определений)	0.10	-
4186	355693.57	1185116.43	Метод спутниковых геодезических измерений (определений)	0.10	-
4187	355699.27	1185112.82	Метод спутниковых геодезических измерений (определений)	0.10	-
4188	355701.22	1185112.48	Метод спутниковых геодезических измерений (определений)	0.10	-
4189	355745.37	1185114.40	Метод спутниковых геодезических измерений (определений)	0.10	-
4190	355746.57	1185112.82	Метод спутниковых геодезических измерений (определений)	0.10	-
4191	355748.29	1185111.83	Метод спутниковых геодезических измерений (определений)	0.10	-
4192	355750.25	1185111.58	Метод спутниковых геодезических измерений (определений)	0.10	-
4193	355759.27	1185112.39	Метод спутниковых геодезических измерений (определений)	0.10	-
4194	355765.29	1185055.16	Метод спутниковых геодезических измерений (определений)	0.10	-
4195	355763.91	1185053.00	Метод спутниковых геодезических измерений (определений)	0.10	-
4196	355733.94	1185043.60	Метод спутниковых геодезических измерений (определений)	0.10	-

2. Сведения о характерных точках границ объекта					
Обозначение характерных точек границ	Координаты, м		Метод определения координат характерной точки	Средняя квадратическая погрешность положения характерной точки (Mt), м	Описание обозначения точки на местности (при наличии)
	X	Y			
1	2	3	4	5	6
4197	355694.20	1185030.46	Метод спутниковых геодезических измерений (определений)	0.10	-
4198	355667.46	1185020.89	Метод спутниковых геодезических измерений (определений)	0.10	-
4199	355666.13	1185022.16	Метод спутниковых геодезических измерений (определений)	0.10	-
4200	355665.00	1185022.61	Метод спутниковых геодезических измерений (определений)	0.10	-
4201	355665.77	1185018.36	Метод спутниковых геодезических измерений (определений)	0.10	-
4202	355660.89	1185017.29	Метод спутниковых геодезических измерений (определений)	0.10	-
4203	355660.11	1185021.62	Метод спутниковых геодезических измерений (определений)	0.10	-
4204	355659.14	1185020.57	Метод спутниковых геодезических измерений (определений)	0.10	-
4205	355658.46	1185018.71	Метод спутниковых геодезических измерений (определений)	0.10	-
4206	355658.43	1185017.48	Метод спутниковых геодезических измерений (определений)	0.10	-
4207	355638.88	1185009.63	Метод спутниковых геодезических измерений (определений)	0.10	-
4208	355619.73	1185057.61	Метод спутниковых геодезических измерений (определений)	0.10	-
4209	355614.27	1185073.34	Метод спутниковых геодезических измерений (определений)	0.10	-

2. Сведения о характерных точках границ объекта					
Обозначение характерных точек границ	Координаты, м		Метод определения координат характерной точки	Средняя квадратическая погрешность положения характерной точки (Mt), м	Описание обозначения точки на местности (при наличии)
	X	Y			
1	2	3	4	5	6
4210	355615.39	1185074.98	Метод спутниковых геодезических измерений (определений)	0.10	-
4211	355615.74	1185077.62	Метод спутниковых геодезических измерений (определений)	0.10	-
4212	355617.84	1185078.13	Метод спутниковых геодезических измерений (определений)	0.10	-
4213	355617.71	1185082.02	Метод спутниковых геодезических измерений (определений)	0.10	-
4214	355617.60	1185082.03	Метод спутниковых геодезических измерений (определений)	0.10	-
4215	355616.59	1185082.89	Метод спутниковых геодезических измерений (определений)	0.10	-
4216	355616.51	1185084.44	Метод спутниковых геодезических измерений (определений)	0.10	-
4217	355617.32	1185085.50	Метод спутниковых геодезических измерений (определений)	0.10	-
4218	355617.59	1185085.50	Метод спутниковых геодезических измерений (определений)	0.10	-
4219	355617.52	1185087.72	Метод спутниковых геодезических измерений (определений)	0.10	-
4220	355616.22	1185087.88	Метод спутниковых геодезических измерений (определений)	0.10	-
4221	355611.77	1185087.02	Метод спутниковых геодезических измерений (определений)	0.10	-
4222	355611.36	1185090.88	Метод спутниковых геодезических измерений (определений)	0.10	-

2. Сведения о характерных точках границ объекта					
Обозначение характерных точек границ	Координаты, м		Метод определения координат характерной точки	Средняя квадратическая погрешность положения характерной точки (Mt), м	Описание обозначения точки на местности (при наличии)
	X	Y			
1	2	3	4	5	6
4223	355622.48	1185092.12	Метод спутниковых геодезических измерений (определений)	0.10	-
4224	355624.24	1185093.03	Метод спутниковых геодезических измерений (определений)	0.10	-
4225	355625.52	1185094.55	Метод спутниковых геодезических измерений (определений)	0.10	-
4226	355626.10	1185096.44	Метод спутниковых геодезических измерений (определений)	0.10	-
4227	355622.92	1185153.78	Метод спутниковых геодезических измерений (определений)	0.10	-
4228	355624.88	1185154.03	Метод спутниковых геодезических измерений (определений)	0.10	-
4229	355626.60	1185155.02	Метод спутниковых геодезических измерений (определений)	0.10	-
4230	355627.80	1185156.60	Метод спутниковых геодезических измерений (определений)	0.10	-
4231	355628.11	1185157.82	Метод спутниковых геодезических измерений (определений)	0.10	-
4232	355623.35	1185157.65	Метод спутниковых геодезических измерений (определений)	0.10	-
4233	355622.87	1185166.58	Метод спутниковых геодезических измерений (определений)	0.10	-
4234	355621.55	1185168.10	Метод спутниковых геодезических измерений (определений)	0.10	-
4235	355615.76	1185258.00	Метод спутниковых геодезических измерений (определений)	0.10	-

2. Сведения о характерных точках границ объекта					
Обозначение характерных точек границ	Координаты, м		Метод определения координат характерной точки	Средняя квадратическая погрешность положения характерной точки (Mt), м	Описание обозначения точки на местности (при наличии)
	X	Y			
1	2	3	4	5	6
4236	355649.96	1185262.03	Метод спутниковых геодезических измерений (определений)	0.10	-
4237	355698.24	1185263.69	Метод спутниковых геодезических измерений (определений)	0.10	-
4238	355737.16	1185266.46	Метод спутниковых геодезических измерений (определений)	0.10	-
4239	355738.01	1185264.70	Метод спутниковых геодезических измерений (определений)	0.10	-
4240	355739.50	1185263.39	Метод спутниковых геодезических измерений (определений)	0.10	-
4241	355741.38	1185262.75	Метод спутниковых геодезических измерений (определений)	0.10	-
4242	355743.36	1185262.90	Метод спутниковых геодезических измерений (определений)	0.10	-
4243	355745.12	1185263.81	Метод спутниковых геодезических измерений (определений)	0.10	-
4244	355746.40	1185265.33	Метод спутниковых геодезических измерений (определений)	0.10	-
4245	355746.97	1185267.16	Метод спутниковых геодезических измерений (определений)	0.10	-
4168	355747.21	1185267.18	Метод спутниковых геодезических измерений (определений)	0.10	-
4246	355601.58	1185268.62	Метод спутниковых геодезических измерений (определений)	0.10	-
4247	355601.70	1185267.29	Метод спутниковых геодезических измерений (определений)	0.10	-



2. Сведения о характерных точках границ объекта					
Обозначение характерных точек границ	Координаты, м		Метод определения координат характерной точки	Средняя квадратическая погрешность положения характерной точки (Mt), м	Описание обозначения точки на местности (при наличии)
	X	Y			
1	2	3	4	5	6
4248	355594.74	1185267.30	Метод спутниковых геодезических измерений (определений)	0.10	-
4249	355594.65	1185268.16	Метод спутниковых геодезических измерений (определений)	0.10	-
4246	355601.58	1185268.62	Метод спутниковых геодезических измерений (определений)	0.10	-
4250	355745.80	1185282.32	Метод спутниковых геодезических измерений (определений)	0.10	-
4251	355746.31	1185277.14	Метод спутниковых геодезических измерений (определений)	0.10	-
4252	355697.30	1185273.65	Метод спутниковых геодезических измерений (определений)	0.10	-
4253	355652.53	1185272.35	Метод спутниковых геодезических измерений (определений)	0.10	-
4254	355682.24	1185277.58	Метод спутниковых геодезических измерений (определений)	0.10	-
4250	355745.80	1185282.32	Метод спутниковых геодезических измерений (определений)	0.10	-
4255	355754.66	1185323.34	Метод спутниковых геодезических измерений (определений)	0.10	-
4256	355757.22	1185293.20	Метод спутниковых геодезических измерений (определений)	0.10	-
4257	355754.79	1185293.02	Метод спутниковых геодезических измерений (определений)	0.10	-
4258	355754.32	1185297.85	Метод спутниковых геодезических измерений (определений)	0.10	-

2. Сведения о характерных точках границ объекта					
Обозначение характерных точек границ	Координаты, м		Метод определения координат характерной точки	Средняя квадратическая погрешность положения характерной точки (Mt), м	Описание обозначения точки на местности (при наличии)
	X	Y			
1	2	3	4	5	6
4259	355755.44	1185299.49	Метод спутниковых геодезических измерений (определений)	0.10	-
4260	355755.44	1185303.37	Метод спутниковых геодезических измерений (определений)	0.10	-
4261	355754.32	1185305.01	Метод спутниковых геодезических измерений (определений)	0.10	-
4262	355753.53	1185305.64	Метод спутниковых геодезических измерений (определений)	0.10	-
4263	355751.80	1185323.08	Метод спутниковых геодезических измерений (определений)	0.10	-
4255	355754.66	1185323.34	Метод спутниковых геодезических измерений (определений)	0.10	-
4264	355752.10	1185353.08	Метод спутниковых геодезических измерений (определений)	0.10	-
4265	355753.82	1185333.31	Метод спутниковых геодезических измерений (определений)	0.10	-
4266	355750.85	1185333.03	Метод спутниковых геодезических измерений (определений)	0.10	-
4267	355748.94	1185352.80	Метод спутниковых геодезических измерений (определений)	0.10	-
4264	355752.10	1185353.08	Метод спутниковых геодезических измерений (определений)	0.10	-
4268	354918.14	1185428.96	Метод спутниковых геодезических измерений (определений)	0.10	-
4269	355047.93	1185425.66	Метод спутниковых геодезических измерений (определений)	0.10	-

2. Сведения о характерных точках границ объекта					
Обозначение характерных точек границ	Координаты, м		Метод определения координат характерной точки	Средняя квадратическая погрешность положения характерной точки (Mt), м	Описание обозначения точки на местности (при наличии)
	X	Y			
1	2	3	4	5	6
4270	355073.01	1185425.55	Метод спутниковых геодезических измерений (определений)	0.10	-
4271	355094.56	1185424.80	Метод спутниковых геодезических измерений (определений)	0.10	-
4272	355109.84	1185424.69	Метод спутниковых геодезических измерений (определений)	0.10	-
4273	355109.99	1185408.90	Метод спутниковых геодезических измерений (определений)	0.10	-
4274	355107.99	1185408.80	Метод спутниковых геодезических измерений (определений)	0.10	-
4275	355108.18	1185394.26	Метод спутниковых геодезических измерений (определений)	0.10	-
4276	355110.15	1185394.26	Метод спутниковых геодезических измерений (определений)	0.10	-
4277	355110.46	1185370.40	Метод спутниковых геодезических измерений (определений)	0.10	-
4278	355108.50	1185370.28	Метод спутниковых геодезических измерений (определений)	0.10	-
4279	355108.75	1185360.39	Метод спутниковых геодезических измерений (определений)	0.10	-
4280	355110.59	1185360.40	Метод спутниковых геодезических измерений (определений)	0.10	-
4281	355110.87	1185342.79	Метод спутниковых геодезических измерений (определений)	0.10	-
4282	355083.08	1185342.49	Метод спутниковых геодезических измерений (определений)	0.10	-

2. Сведения о характерных точках границ объекта					
Обозначение характерных точек границ	Координаты, м		Метод определения координат характерной точки	Средняя квадратическая погрешность положения характерной точки (Mt), м	Описание обозначения точки на местности (при наличии)
	X	Y			
1	2	3	4	5	6
4283	354984.34	1185343.76	Метод спутниковых геодезических измерений (определений)	0.10	-
4284	354960.76	1185344.75	Метод спутниковых геодезических измерений (определений)	0.10	-
4285	354944.14	1185344.88	Метод спутниковых геодезических измерений (определений)	0.10	-
4286	354944.11	1185343.89	Метод спутниковых геодезических измерений (определений)	0.10	-
4287	354939.90	1185344.05	Метод спутниковых геодезических измерений (определений)	0.10	-
4288	354939.99	1185346.31	Метод спутниковых геодезических измерений (определений)	0.10	-
4289	354935.28	1185346.49	Метод спутниковых геодезических измерений (определений)	0.10	-
4290	354935.35	1185348.76	Метод спутниковых геодезических измерений (определений)	0.10	-
4291	354933.83	1185347.10	Метод спутниковых геодезических измерений (определений)	0.10	-
4292	354933.72	1185345.15	Метод спутниковых геодезических измерений (определений)	0.10	-
4293	354923.34	1185345.43	Метод спутниковых геодезических измерений (определений)	0.10	-
4294	354921.47	1185374.96	Метод спутниковых геодезических измерений (определений)	0.10	-
4295	354919.18	1185400.41	Метод спутниковых геодезических измерений (определений)	0.10	-

2. Сведения о характерных точках границ объекта					
Обозначение характерных точек границ	Координаты, м		Метод определения координат характерной точки	Средняя квадратическая погрешность положения характерной точки (Mt), м	Описание обозначения точки на местности (при наличии)
	X	Y			
1	2	3	4	5	6
4268	354918.14	1185428.96	Метод спутниковых геодезических измерений (определений)	0.10	-
4296	355707.17	1185567.53	Метод спутниковых геодезических измерений (определений)	0.10	-
4297	355730.44	1185490.26	Метод спутниковых геодезических измерений (определений)	0.10	-
4298	355739.92	1185453.11	Метод спутниковых геодезических измерений (определений)	0.10	-
4299	355745.28	1185421.94	Метод спутниковых геодезических измерений (определений)	0.10	-
4300	355744.76	1185420.17	Метод спутниковых геодезических измерений (определений)	0.10	-
4301	355744.89	1185418.43	Метод спутниковых геодезических измерений (определений)	0.10	-
4302	355745.89	1185415.78	Метод спутниковых геодезических измерений (определений)	0.10	-
4303	355751.12	1185363.03	Метод спутниковых геодезических измерений (определений)	0.10	-
4304	355747.98	1185362.76	Метод спутниковых геодезических измерений (определений)	0.10	-
4305	355741.96	1185424.94	Метод спутниковых геодезических измерений (определений)	0.10	-
4306	355737.85	1185451.60	Метод спутниковых геодезических измерений (определений)	0.10	-
4307	355718.44	1185521.06	Метод спутниковых геодезических измерений (определений)	0.10	-

2. Сведения о характерных точках границ объекта					
Обозначение характерных точек границ	Координаты, м		Метод определения координат характерной точки	Средняя квадратическая погрешность положения характерной точки (Mt), м	Описание обозначения точки на местности (при наличии)
	X	Y			
1	2	3	4	5	6
4308	355704.78	1185566.89	Метод спутниковых геодезических измерений (определений)	0.10	-
4296	355707.17	1185567.53	Метод спутниковых геодезических измерений (определений)	0.10	-
4309	355398.38	1185437.06	Метод спутниковых геодезических измерений (определений)	0.10	-
4310	355398.27	1185430.75	Метод спутниковых геодезических измерений (определений)	0.10	-
4311	355399.02	1185411.87	Метод спутниковых геодезических измерений (определений)	0.10	-
4312	355399.67	1185359.18	Метод спутниковых геодезических измерений (определений)	0.10	-
4313	355331.29	1185353.11	Метод спутниковых геодезических измерений (определений)	0.10	-
4314	355247.23	1185347.65	Метод спутниковых геодезических измерений (определений)	0.10	-
4315	355166.68	1185344.14	Метод спутниковых геодезических измерений (определений)	0.10	-
4316	355120.86	1185342.97	Метод спутниковых геодезических измерений (определений)	0.10	-
4317	355120.64	1185357.40	Метод спутниковых геодезических измерений (определений)	0.10	-
4318	355136.23	1185357.47	Метод спутниковых геодезических измерений (определений)	0.10	-
4319	355161.01	1185366.42	Метод спутниковых геодезических измерений (определений)	0.10	-

2. Сведения о характерных точках границ объекта					
Обозначение характерных точек границ	Координаты, м		Метод определения координат характерной точки	Средняя квадратическая погрешность положения характерной точки (Mt), м	Описание обозначения точки на местности (при наличии)
	X	Y			
1	2	3	4	5	6
4320	355159.26	1185366.35	Метод спутниковых геодезических измерений (определений)	0.10	-
4321	355158.70	1185374.36	Метод спутниковых геодезических измерений (определений)	0.10	-
4322	355161.52	1185374.46	Метод спутниковых геодезических измерений (определений)	0.10	-
4323	355159.80	1185375.47	Метод спутниковых геодезических измерений (определений)	0.10	-
4324	355157.82	1185375.52	Метод спутниковых геодезических измерений (определений)	0.10	-
4325	355134.51	1185367.40	Метод спутниковых геодезических измерений (определений)	0.10	-
4326	355120.50	1185367.40	Метод спутниковых геодезических измерений (определений)	0.10	-
4327	355120.21	1185389.65	Метод спутниковых геодезических измерений (определений)	0.10	-
4328	355135.14	1185388.48	Метод спутниковых геодезических измерений (определений)	0.10	-
4329	355157.99	1185388.61	Метод спутниковых геодезических измерений (определений)	0.10	-
4330	355157.76	1185394.38	Метод спутниковых геодезических измерений (определений)	0.10	-
4331	355161.69	1185394.57	Метод спутниковых геодезических измерений (определений)	0.10	-
4332	355161.58	1185396.91	Метод спутниковых геодезических измерений (определений)	0.10	-

2. Сведения о характерных точках границ объекта					
Обозначение характерных точек границ	Координаты, м		Метод определения координат характерной точки	Средняя квадратическая погрешность положения характерной точки (Mt), м	Описание обозначения точки на местности (при наличии)
	X	Y			
1	2	3	4	5	6
4333	355160.73	1185397.74	Метод спутниковых геодезических измерений (определений)	0.10	-
4334	355158.88	1185398.47	Метод спутниковых геодезических измерений (определений)	0.10	-
4335	355135.13	1185398.48	Метод спутниковых геодезических измерений (определений)	0.10	-
4336	355120.07	1185399.69	Метод спутниковых геодезических измерений (определений)	0.10	-
4337	355119.84	1185424.89	Метод спутниковых геодезических измерений (определений)	0.10	-
4338	355160.45	1185426.44	Метод спутниковых геодезических измерений (определений)	0.10	-
4339	355173.68	1185427.27	Метод спутниковых геодезических измерений (определений)	0.10	-
4340	355173.92	1185419.39	Метод спутниковых геодезических измерений (определений)	0.10	-
4341	355178.15	1185419.55	Метод спутниковых геодезических измерений (определений)	0.10	-
4342	355178.23	1185418.34	Метод спутниковых геодезических измерений (определений)	0.10	-
4343	355179.55	1185418.39	Метод спутниковых геодезических измерений (определений)	0.10	-
4344	355179.48	1185419.66	Метод спутниковых геодезических измерений (определений)	0.10	-
4345	355183.80	1185419.87	Метод спутниковых геодезических измерений (определений)	0.10	-



2. Сведения о характерных точках границ объекта					
Обозначение характерных точек границ	Координаты, м		Метод определения координат характерной точки	Средняя квадратическая погрешность положения характерной точки (Mt), м	Описание обозначения точки на местности (при наличии)
	X	Y			
1	2	3	4	5	6
4346	355183.67	1185427.73	Метод спутниковых геодезических измерений (определений)	0.10	-
4347	355195.96	1185428.20	Метод спутниковых геодезических измерений (определений)	0.10	-
4348	355196.45	1185419.21	Метод спутниковых геодезических измерений (определений)	0.10	-
4349	355204.53	1185419.57	Метод спутниковых геодезических измерений (определений)	0.10	-
4350	355204.73	1185415.82	Метод спутниковых геодезических измерений (определений)	0.10	-
4351	355205.75	1185417.04	Метод спутниковых геодезических измерений (определений)	0.10	-
4352	355206.33	1185418.93	Метод спутниковых геодезических измерений (определений)	0.10	-
4353	355205.95	1185428.61	Метод спутниковых геодезических измерений (определений)	0.10	-
4354	355223.88	1185429.36	Метод спутниковых геодезических измерений (определений)	0.10	-
4355	355224.21	1185420.32	Метод спутниковых геодезических измерений (определений)	0.10	-
4356	355229.73	1185420.61	Метод спутниковых геодезических измерений (определений)	0.10	-
4357	355229.96	1185415.68	Метод спутниковых геодезических измерений (определений)	0.10	-
4358	355232.06	1185416.51	Метод спутниковых геодезических измерений (определений)	0.10	-

2. Сведения о характерных точках границ объекта					
Обозначение характерных точек границ	Координаты, м		Метод определения координат характерной точки	Средняя квадратическая погрешность положения характерной точки (Mt), м	Описание обозначения точки на местности (при наличии)
	X	Y			
1	2	3	4	5	6
4359	355233.41	1185417.96	Метод спутниковых геодезических измерений (определений)	0.10	-
4360	355234.09	1185419.82	Метод спутниковых геодезических измерений (определений)	0.10	-
4361	355233.87	1185429.83	Метод спутниковых геодезических измерений (определений)	0.10	-
4362	355246.53	1185430.27	Метод спутниковых геодезических измерений (определений)	0.10	-
4363	355246.94	1185418.98	Метод спутниковых геодезических измерений (определений)	0.10	-
4364	355252.77	1185419.27	Метод спутниковых геодезических измерений (определений)	0.10	-
4365	355253.03	1185414.20	Метод спутниковых геодезических измерений (определений)	0.10	-
4366	355254.80	1185415.00	Метод спутниковых геодезических измерений (определений)	0.10	-
4367	355256.15	1185416.45	Метод спутниковых геодезических измерений (определений)	0.10	-
4368	355256.83	1185418.31	Метод спутниковых геодезических измерений (определений)	0.10	-
4369	355256.52	1185430.59	Метод спутниковых геодезических измерений (определений)	0.10	-
4370	355260.01	1185430.66	Метод спутниковых геодезических измерений (определений)	0.10	-
4371	355261.95	1185430.22	Метод спутниковых геодезических измерений (определений)	0.10	-

2. Сведения о характерных точках границ объекта					
Обозначение характерных точек границ	Координаты, м		Метод определения координат характерной точки	Средняя квадратическая погрешность положения характерной точки (Mt), м	Описание обозначения точки на местности (при наличии)
	X	Y			
1	2	3	4	5	6
4372	355265.58	1185430.84	Метод спутниковых геодезических измерений (определений)	0.10	-
4373	355310.52	1185433.39	Метод спутниковых геодезических измерений (определений)	0.10	-
4374	355349.94	1185435.00	Метод спутниковых геодезических измерений (определений)	0.10	-
4375	355356.19	1185435.00	Метод спутниковых геодезических измерений (определений)	0.10	-
4376	355364.22	1185435.50	Метод спутниковых геодезических измерений (определений)	0.10	-
4377	355364.58	1185425.87	Метод спутниковых геодезических измерений (определений)	0.10	-
4378	355365.35	1185424.04	Метод спутниковых геодезических измерений (определений)	0.10	-
4379	355366.55	1185422.87	Метод спутниковых геодезических измерений (определений)	0.10	-
4380	355366.42	1185426.86	Метод спутниковых геодезических измерений (определений)	0.10	-
4381	355374.41	1185427.23	Метод спутниковых геодезических измерений (определений)	0.10	-
4382	355374.20	1185436.18	Метод спутниковых геодезических измерений (определений)	0.10	-
4309	355398.38	1185437.06	Метод спутниковых геодезических измерений (определений)	0.10	-
4383	354940.58	1185549.52	Метод спутниковых геодезических измерений (определений)	0.10	-

2. Сведения о характерных точках границ объекта					
Обозначение характерных точек границ	Координаты, м		Метод определения координат характерной точки	Средняя квадратическая погрешность положения характерной точки (Mt), м	Описание обозначения точки на местности (при наличии)
	X	Y			
1	2	3	4	5	6
4384	354967.90	1185534.08	Метод спутниковых геодезических измерений (определений)	0.10	-
4385	354973.46	1185532.96	Метод спутниковых геодезических измерений (определений)	0.10	-
4386	354987.77	1185532.59	Метод спутниковых геодезических измерений (определений)	0.10	-
4387	355015.36	1185532.97	Метод спутниковых геодезических измерений (определений)	0.10	-
4388	355015.62	1185525.48	Метод спутниковых геодезических измерений (определений)	0.10	-
4389	355016.41	1185523.76	Метод спутниковых геодезических измерений (определений)	0.10	-
4390	355020.07	1185523.80	Метод спутниковых геодезических измерений (определений)	0.10	-
4391	355020.03	1185526.47	Метод спутниковых геодезических измерений (определений)	0.10	-
4392	355023.57	1185526.50	Метод спутниковых геодезических измерений (определений)	0.10	-
4393	355023.62	1185524.33	Метод спутниковых геодезических измерений (определений)	0.10	-
4394	355025.49	1185524.35	Метод спутниковых геодезических измерений (определений)	0.10	-
4395	355025.36	1185533.16	Метод спутниковых геодезических измерений (определений)	0.10	-
4396	355042.64	1185533.54	Метод спутниковых геодезических измерений (определений)	0.10	-

2. Сведения о характерных точках границ объекта					
Обозначение характерных точек границ	Координаты, м		Метод определения координат характерной точки	Средняя квадратическая погрешность положения характерной точки (Mt), м	Описание обозначения точки на местности (при наличии)
	X	Y			
1	2	3	4	5	6
4397	355042.96	1185524.60	Метод спутниковых геодезических измерений (определений)	0.10	-
4398	355050.01	1185524.71	Метод спутниковых геодезических измерений (определений)	0.10	-
4399	355050.08	1185520.27	Метод спутниковых геодезических измерений (определений)	0.10	-
4400	355052.17	1185522.06	Метод спутниковых геодезических измерений (определений)	0.10	-
4401	355052.85	1185523.92	Метод спутниковых геодезических измерений (определений)	0.10	-
4402	355052.64	1185533.69	Метод спутниковых геодезических измерений (определений)	0.10	-
4403	355067.18	1185533.92	Метод спутниковых геодезических измерений (определений)	0.10	-
4404	355072.18	1185533.72	Метод спутниковых геодезических измерений (определений)	0.10	-
4405	355107.87	1185534.28	Метод спутниковых геодезических измерений (определений)	0.10	-
4406	355108.65	1185485.44	Метод спутниковых геодезических измерений (определений)	0.10	-
4407	355104.27	1185485.22	Метод спутниковых геодезических измерений (определений)	0.10	-
4408	355104.40	1185481.80	Метод спутниковых геодезических измерений (определений)	0.10	-
4409	355104.80	1185481.81	Метод спутниковых геодезических измерений (определений)	0.10	-

2. Сведения о характерных точках границ объекта					
Обозначение характерных точек границ	Координаты, м		Метод определения координат характерной точки	Средняя квадратическая погрешность положения характерной точки (Mt), м	Описание обозначения точки на местности (при наличии)
	X	Y			
1	2	3	4	5	6
4410	355105.00	1185475.37	Метод спутниковых геодезических измерений (определений)	0.10	-
4411	355108.83	1185475.44	Метод спутниковых геодезических измерений (определений)	0.10	-
4412	355109.62	1185434.69	Метод спутниковых геодезических измерений (определений)	0.10	-
4413	355094.40	1185434.80	Метод спутниковых геодезических измерений (определений)	0.10	-
4414	355072.82	1185435.55	Метод спутниковых геодезических измерений (определений)	0.10	-
4415	355047.82	1185435.66	Метод спутниковых геодезических измерений (определений)	0.10	-
4416	354917.47	1185438.99	Метод спутниковых геодезических измерений (определений)	0.10	-
4417	354915.94	1185459.65	Метод спутниковых геодезических измерений (определений)	0.10	-
4418	354917.12	1185480.34	Метод спутниковых геодезических измерений (определений)	0.10	-
4419	354917.04	1185490.65	Метод спутниковых геодезических измерений (определений)	0.10	-
4420	354919.76	1185501.16	Метод спутниковых геодезических измерений (определений)	0.10	-
4421	354930.79	1185496.71	Метод спутниковых геодезических измерений (определений)	0.10	-
4422	354941.64	1185497.37	Метод спутниковых геодезических измерений (определений)	0.10	-

2. Сведения о характерных точках границ объекта					
Обозначение характерных точек границ	Координаты, м		Метод определения координат характерной точки	Средняя квадратическая погрешность положения характерной точки (Mt), м	Описание обозначения точки на местности (при наличии)
	X	Y			
1	2	3	4	5	6
4423	354943.40	1185498.28	Метод спутниковых геодезических измерений (определений)	0.10	-
4424	354944.68	1185499.80	Метод спутниковых геодезических измерений (определений)	0.10	-
4425	354946.45	1185505.35	Метод спутниковых геодезических измерений (определений)	0.10	-
4426	354949.07	1185504.90	Метод спутниковых геодезических измерений (определений)	0.10	-
4427	354959.60	1185507.98	Метод спутниковых геодезических измерений (определений)	0.10	-
4428	354962.01	1185507.22	Метод спутниковых геодезических измерений (определений)	0.10	-
4429	354973.20	1185505.21	Метод спутниковых геодезических измерений (определений)	0.10	-
4430	354998.25	1185504.75	Метод спутниковых геодезических измерений (определений)	0.10	-
4431	355000.10	1185505.48	Метод спутниковых геодезических измерений (определений)	0.10	-
4432	355001.52	1185506.86	Метод спутниковых геодезических измерений (определений)	0.10	-
4433	355002.29	1185508.69	Метод спутниковых геодезических измерений (определений)	0.10	-
4434	355002.42	1185515.02	Метод спутниковых геодезических измерений (определений)	0.10	-
4435	355001.74	1185516.88	Метод спутниковых геодезических измерений (определений)	0.10	-

2. Сведения о характерных точках границ объекта					
Обозначение характерных точек границ	Координаты, м		Метод определения координат характерной точки	Средняя квадратическая погрешность положения характерной точки (Mt), м	Описание обозначения точки на местности (при наличии)
	X	Y			
1	2	3	4	5	6
4436	355000.08	1185518.61	Метод спутниковых геодезических измерений (определений)	0.10	-
4437	355000.08	1185514.27	Метод спутниковых геодезических измерений (определений)	0.10	-
4438	354992.46	1185514.27	Метод спутниковых геодезических измерений (определений)	0.10	-
4439	354992.49	1185514.79	Метод спутниковых геодезических измерений (определений)	0.10	-
4440	354973.62	1185515.20	Метод спутниковых геодезических измерений (определений)	0.10	-
4441	354964.69	1185516.97	Метод спутниковых геодезических измерений (определений)	0.10	-
4442	354963.67	1185513.70	Метод спутниковых геодезических измерений (определений)	0.10	-
4443	354954.93	1185517.00	Метод спутниковых геодезических измерений (определений)	0.10	-
4444	354948.77	1185515.08	Метод спутниковых геодезических измерений (определений)	0.10	-
4445	354943.14	1185516.31	Метод спутниковых геодезических измерений (определений)	0.10	-
4446	354941.19	1185515.97	Метод спутниковых геодезических измерений (определений)	0.10	-
4447	354939.53	1185514.89	Метод спутниковых геодезических измерений (определений)	0.10	-
4448	354938.41	1185513.25	Метод спутниковых геодезических измерений (определений)	0.10	-



2. Сведения о характерных точках границ объекта					
Обозначение характерных точек границ	Координаты, м		Метод определения координат характерной точки	Средняя квадратическая погрешность положения характерной точки (Mt), м	Описание обозначения точки на местности (при наличии)
	X	Y			
1	2	3	4	5	6
4449	354936.48	1185506.93	Метод спутниковых геодезических измерений (определений)	0.10	-
4450	354932.71	1185506.66	Метод спутниковых геодезических измерений (определений)	0.10	-
4451	354922.28	1185510.93	Метод спутниковых геодезических измерений (определений)	0.10	-
4452	354924.84	1185519.88	Метод спутниковых геодезических измерений (определений)	0.10	-
4453	354926.39	1185523.67	Метод спутниковых геодезических измерений (определений)	0.10	-
4454	354934.06	1185539.51	Метод спутниковых геодезических измерений (определений)	0.10	-
4383	354940.58	1185549.52	Метод спутниковых геодезических измерений (определений)	0.10	-
4455	355396.99	1185537.76	Метод спутниковых геодезических измерений (определений)	0.10	-
4456	355396.97	1185504.21	Метод спутниковых геодезических измерений (определений)	0.10	-
4457	355398.38	1185451.28	Метод спутниковых геодезических измерений (определений)	0.10	-
4458	355395.31	1185454.42	Метод спутниковых геодезических измерений (определений)	0.10	-
4459	355394.19	1185455.00	Метод спутниковых геодезических измерений (определений)	0.10	-
4460	355394.24	1185452.31	Метод спутниковых геодезических измерений (определений)	0.10	-

2. Сведения о характерных точках границ объекта					
Обозначение характерных точек границ	Координаты, м		Метод определения координат характерной точки	Средняя квадратическая погрешность положения характерной точки (Mt), м	Описание обозначения точки на местности (при наличии)
	X	Y			
1	2	3	4	5	6
4461	355389.84	1185447.68	Метод спутниковых геодезических измерений (определений)	0.10	-
4462	355386.62	1185447.63	Метод спутниковых геодезических измерений (определений)	0.10	-
4463	355386.99	1185446.61	Метод спутниковых геодезических измерений (определений)	0.10	-
4464	355368.35	1185445.97	Метод спутниковых геодезических измерений (определений)	0.10	-
4465	355355.55	1185444.98	Метод спутниковых геодезических измерений (определений)	0.10	-
4466	355349.34	1185444.99	Метод спутниковых геодезических измерений (определений)	0.10	-
4467	355298.97	1185442.71	Метод спутниковых геодезических измерений (определений)	0.10	-
4468	355298.25	1185449.45	Метод спутниковых геодезических измерений (определений)	0.10	-
4469	355296.65	1185451.71	Метод спутниковых геодезических измерений (определений)	0.10	-
4470	355296.81	1185448.11	Метод спутниковых геодезических измерений (определений)	0.10	-
4471	355288.51	1185447.75	Метод спутниковых геодезических измерений (определений)	0.10	-
4472	355288.98	1185442.13	Метод спутниковых геодезических измерений (определений)	0.10	-
4473	355263.45	1185440.77	Метод спутниковых геодезических измерений (определений)	0.10	-

2. Сведения о характерных точках границ объекта					
Обозначение характерных точек границ	Координаты, м		Метод определения координат характерной точки	Средняя квадратическая погрешность положения характерной точки (Mt), м	Описание обозначения точки на местности (при наличии)
	X	Y			
1	2	3	4	5	6
4474	355178.10	1185437.52	Метод спутниковых геодезических измерений (определений)	0.10	-
4475	355159.42	1185436.39	Метод спутниковых геодезических измерений (определений)	0.10	-
4476	355119.62	1185434.88	Метод спутниковых геодезических измерений (определений)	0.10	-
4477	355119.08	1185461.67	Метод спутниковых геодезических измерений (определений)	0.10	-
4478	355139.14	1185461.62	Метод спутниковых геодезических измерений (определений)	0.10	-
4479	355138.58	1185471.49	Метод спутниковых геодезических измерений (определений)	0.10	-
4480	355118.90	1185471.67	Метод спутниковых геодезических измерений (определений)	0.10	-
4481	355117.87	1185534.36	Метод спутниковых геодезических измерений (определений)	0.10	-
4482	355138.03	1185534.50	Метод спутниковых геодезических измерений (определений)	0.10	-
4483	355138.18	1185525.76	Метод спутниковых геодезических измерений (определений)	0.10	-
4484	355147.07	1185526.00	Метод спутниковых геодезических измерений (определений)	0.10	-
4485	355147.11	1185524.41	Метод спутниковых геодезических измерений (определений)	0.10	-
4486	355148.05	1185525.15	Метод спутниковых геодезических измерений (определений)	0.10	-

2. Сведения о характерных точках границ объекта					
Обозначение характерных точек границ	Координаты, м		Метод определения координат характерной точки	Средняя квадратическая погрешность положения характерной точки (Mt), м	Описание обозначения точки на местности (при наличии)
	X	Y			
1	2	3	4	5	6
4487	355148.03	1185534.65	Метод спутниковых геодезических измерений (определений)	0.10	-
4488	355187.78	1185535.20	Метод спутниковых геодезических измерений (определений)	0.10	-
4489	355187.93	1185524.30	Метод спутниковых геодезических измерений (определений)	0.10	-
4490	355191.93	1185524.60	Метод спутниковых геодезических измерений (определений)	0.10	-
4491	355192.00	1185519.77	Метод спутниковых геодезических измерений (определений)	0.10	-
4492	355178.91	1185519.60	Метод спутниковых геодезических измерений (определений)	0.10	-
4493	355178.97	1185515.43	Метод спутниковых геодезических измерений (определений)	0.10	-
4494	355173.57	1185515.36	Метод спутниковых геодезических измерений (определений)	0.10	-
4495	355175.94	1185513.83	Метод спутниковых геодезических измерений (определений)	0.10	-
4496	355177.78	1185513.57	Метод спутниковых геодезических измерений (определений)	0.10	-
4497	355193.88	1185513.85	Метод спутниковых геодезических измерений (определений)	0.10	-
4498	355195.73	1185514.58	Метод спутниковых геодезических измерений (определений)	0.10	-
4499	355197.15	1185515.96	Метод спутниковых геодезических измерений (определений)	0.10	-

2. Сведения о характерных точках границ объекта					
Обозначение характерных точек границ	Координаты, м		Метод определения координат характерной точки	Средняя квадратическая погрешность положения характерной точки (Mt), м	Описание обозначения точки на местности (при наличии)
	X	Y			
1	2	3	4	5	6
4500	355197.92	1185517.79	Метод спутниковых геодезических измерений (определений)	0.10	-
4501	355197.78	1185535.37	Метод спутниковых геодезических измерений (определений)	0.10	-
4502	355223.26	1185536.03	Метод спутниковых геодезических измерений (определений)	0.10	-
4503	355223.29	1185523.11	Метод спутниковых геодезических измерений (определений)	0.10	-
4504	355228.95	1185523.06	Метод спутниковых геодезических измерений (определений)	0.10	-
4505	355229.05	1185517.91	Метод спутниковых геодезических измерений (определений)	0.10	-
4506	355231.12	1185518.74	Метод спутниковых геодезических измерений (определений)	0.10	-
4507	355232.47	1185520.19	Метод спутниковых геодезических измерений (определений)	0.10	-
4508	355233.15	1185522.05	Метод спутниковых геодезических измерений (определений)	0.10	-
4509	355233.26	1185536.14	Метод спутниковых геодезических измерений (определений)	0.10	-
4510	355244.66	1185535.96	Метод спутниковых геодезических измерений (определений)	0.10	-
4511	355244.65	1185522.85	Метод спутниковых геодезических измерений (определений)	0.10	-
4512	355249.97	1185522.93	Метод спутниковых геодезических измерений (определений)	0.10	-

2. Сведения о характерных точках границ объекта					
Обозначение характерных точек границ	Координаты, м		Метод определения координат характерной точки	Средняя квадратическая погрешность положения характерной точки (Mt), м	Описание обозначения точки на местности (при наличии)
	X	Y			
1	2	3	4	5	6
4513	355249.92	1185518.09	Метод спутниковых геодезических измерений (определений)	0.10	-
4514	355252.48	1185518.82	Метод спутниковых геодезических измерений (определений)	0.10	-
4515	355253.83	1185520.27	Метод спутниковых геодезических измерений (определений)	0.10	-
4516	355254.51	1185522.13	Метод спутниковых геодезических измерений (определений)	0.10	-
4517	355254.66	1185535.94	Метод спутниковых геодезических измерений (определений)	0.10	-
4518	355273.24	1185536.37	Метод спутниковых геодезических измерений (определений)	0.10	-
4519	355273.11	1185519.54	Метод спутниковых геодезических измерений (определений)	0.10	-
4520	355273.79	1185517.68	Метод спутниковых геодезических измерений (определений)	0.10	-
4521	355275.14	1185516.23	Метод спутниковых геодезических измерений (определений)	0.10	-
4522	355276.95	1185515.41	Метод спутниковых геодезических измерений (определений)	0.10	-
4523	355292.62	1185515.42	Метод спутниковых геодезических измерений (определений)	0.10	-
4524	355294.47	1185516.15	Метод спутниковых геодезических измерений (определений)	0.10	-
4525	355295.89	1185517.53	Метод спутниковых геодезических измерений (определений)	0.10	-

2. Сведения о характерных точках границ объекта					
Обозначение характерных точек границ	Координаты, м		Метод определения координат характерной точки	Средняя квадратическая погрешность положения характерной точки (Mt), м	Описание обозначения точки на местности (при наличии)
	X	Y			
1	2	3	4	5	6
4526	355296.66	1185519.36	Метод спутниковых геодезических измерений (определений)	0.10	-
4527	355296.67	1185521.69	Метод спутниковых геодезических измерений (определений)	0.10	-
4528	355296.09	1185523.58	Метод спутниковых геодезических измерений (определений)	0.10	-
4529	355294.96	1185524.92	Метод спутниковых геодезических измерений (определений)	0.10	-
4530	355295.05	1185521.25	Метод спутниковых геодезических измерений (определений)	0.10	-
4531	355279.03	1185521.05	Метод спутниковых геодезических измерений (определений)	0.10	-
4532	355278.84	1185529.05	Метод спутниковых геодезических измерений (определений)	0.10	-
4533	355283.16	1185529.14	Метод спутниковых геодезических измерений (определений)	0.10	-
4534	355283.25	1185536.62	Метод спутниковых геодезических измерений (определений)	0.10	-
4535	355300.36	1185537.06	Метод спутниковых геодезических измерений (определений)	0.10	-
4536	355293.39	1185496.47	Метод спутниковых геодезических измерений (определений)	0.10	-
4537	355302.35	1185496.74	Метод спутниковых геодезических измерений (определений)	0.10	-
4538	355302.33	1185493.51	Метод спутниковых геодезических измерений (определений)	0.10	-

2. Сведения о характерных точках границ объекта					
Обозначение характерных точек границ	Координаты, м		Метод определения координат характерной точки	Средняя квадратическая погрешность положения характерной точки (Mt), м	Описание обозначения точки на местности (при наличии)
	X	Y			
1	2	3	4	5	6
4539	355303.17	1185494.90	Метод спутниковых геодезических измерений (определений)	0.10	-
4540	355310.53	1185537.19	Метод спутниковых геодезических измерений (определений)	0.10	-
4541	355312.91	1185537.22	Метод спутниковых геодезических измерений (определений)	0.10	-
4542	355311.68	1185530.09	Метод спутниковых геодезических измерений (определений)	0.10	-
4543	355316.84	1185530.12	Метод спутниковых геодезических измерений (определений)	0.10	-
4544	355316.83	1185530.84	Метод спутниковых геодезических измерений (определений)	0.10	-
4545	355318.41	1185530.84	Метод спутниковых геодезических измерений (определений)	0.10	-
4546	355318.43	1185527.96	Метод спутниковых геодезических измерений (определений)	0.10	-
4547	355317.77	1185527.96	Метод спутниковых геодезических измерений (определений)	0.10	-
4548	355317.85	1185525.36	Метод спутниковых геодезических измерений (определений)	0.10	-
4549	355318.74	1185525.56	Метод спутниковых геодезических измерений (определений)	0.10	-
4550	355320.35	1185526.72	Метод спутниковых геодезических измерений (определений)	0.10	-
4551	355321.38	1185528.41	Метод спутниковых геодезических измерений (определений)	0.10	-



2. Сведения о характерных точках границ объекта					
Обозначение характерных точек границ	Координаты, м		Метод определения координат характерной точки	Средняя квадратическая погрешность положения характерной точки (Mt), м	Описание обозначения точки на местности (при наличии)
	X	Y			
1	2	3	4	5	6
4552	355323.11	1185537.35	Метод спутниковых геодезических измерений (определений)	0.10	-
4553	355355.42	1185537.63	Метод спутниковых геодезических измерений (определений)	0.10	-
4554	355355.56	1185528.89	Метод спутниковых геодезических измерений (определений)	0.10	-
4555	355360.94	1185528.93	Метод спутниковых геодезических измерений (определений)	0.10	-
4556	355360.93	1185523.78	Метод спутниковых геодезических измерений (определений)	0.10	-
4557	355363.41	1185524.62	Метод спутниковых геодезических измерений (определений)	0.10	-
4558	355364.76	1185526.07	Метод спутниковых геодезических измерений (определений)	0.10	-
4559	355365.44	1185527.93	Метод спутниковых геодезических измерений (определений)	0.10	-
4560	355365.42	1185537.59	Метод спутниковых геодезических измерений (определений)	0.10	-
4561	355371.53	1185537.54	Метод спутниковых геодезических измерений (определений)	0.10	-
4562	355371.59	1185529.03	Метод спутниковых геодезических измерений (определений)	0.10	-
4563	355379.92	1185529.14	Метод спутниковых геодезических измерений (определений)	0.10	-
4564	355379.93	1185525.14	Метод спутниковых геодезических измерений (определений)	0.10	-

2. Сведения о характерных точках границ объекта					
Обозначение характерных точек границ	Координаты, м		Метод определения координат характерной точки	Средняя квадратическая погрешность положения характерной точки (Mt), м	Описание обозначения точки на местности (при наличии)
	X	Y			
1	2	3	4	5	6
4565	355381.45	1185527.90	Метод спутниковых геодезических измерений (определений)	0.10	-
4566	355381.53	1185537.56	Метод спутниковых геодезических измерений (определений)	0.10	-
4455	355396.99	1185537.76	Метод спутниковых геодезических измерений (определений)	0.10	-
4567	355125.68	1185633.45	Метод спутниковых геодезических измерений (определений)	0.10	-
4568	355135.35	1185633.36	Метод спутниковых геодезических измерений (определений)	0.10	-
4569	355136.85	1185632.19	Метод спутниковых геодезических измерений (определений)	0.10	-
4570	355138.76	1185631.65	Метод спутниковых геодезических измерений (определений)	0.10	-
4571	355164.62	1185631.95	Метод спутниковых геодезических измерений (определений)	0.10	-
4572	355266.71	1185631.95	Метод спутниковых геодезических измерений (определений)	0.10	-
4573	355266.84	1185620.71	Метод спутниковых геодезических измерений (определений)	0.10	-
4574	355275.22	1185620.64	Метод спутниковых геодезических измерений (определений)	0.10	-
4575	355275.22	1185617.46	Метод спутниковых геодезических измерений (определений)	0.10	-
4576	355276.03	1185618.34	Метод спутниковых геодезических измерений (определений)	0.10	-

2. Сведения о характерных точках границ объекта					
Обозначение характерных точек границ	Координаты, м		Метод определения координат характерной точки	Средняя квадратическая погрешность положения характерной точки (Mt), м	Описание обозначения точки на местности (при наличии)
	X	Y			
1	2	3	4	5	6
4577	355276.71	1185620.20	Метод спутниковых геодезических измерений (определений)	0.10	-
4578	355276.71	1185631.92	Метод спутниковых геодезических измерений (определений)	0.10	-
4579	355395.92	1185631.43	Метод спутниковых геодезических измерений (определений)	0.10	-
4580	355396.17	1185583.95	Метод спутниковых геодезических измерений (определений)	0.10	-
4581	355396.94	1185547.76	Метод спутниковых геодезических измерений (определений)	0.10	-
4582	355376.39	1185547.50	Метод спутниковых геодезических измерений (определений)	0.10	-
4583	355356.23	1185547.66	Метод спутниковых геодезических измерений (определений)	0.10	-
4584	355356.14	1185549.07	Метод спутниковых геодезических измерений (определений)	0.10	-
4585	355346.24	1185548.81	Метод спутниковых геодезических измерений (определений)	0.10	-
4586	355346.23	1185547.47	Метод спутниковых геодезических измерений (определений)	0.10	-
4587	355326.41	1185547.39	Метод спутниковых геодезических измерений (определений)	0.10	-
4588	355326.45	1185548.81	Метод спутниковых геодезических измерений (определений)	0.10	-
4589	355323.00	1185548.77	Метод спутниковых геодезических измерений (определений)	0.10	-

2. Сведения о характерных точках границ объекта					
Обозначение характерных точек границ	Координаты, м		Метод определения координат характерной точки	Средняя квадратическая погрешность положения характерной точки (Mt), м	Описание обозначения точки на местности (при наличии)
	X	Y			
1	2	3	4	5	6
4590	355323.03	1185557.39	Метод спутниковых геодезических измерений (определений)	0.10	-
4591	355324.83	1185557.41	Метод спутниковых геодезических измерений (определений)	0.10	-
4592	355324.85	1185559.05	Метод спутниковых геодезических измерений (определений)	0.10	-
4593	355323.14	1185559.39	Метод спутниковых геодезических измерений (определений)	0.10	-
4594	355320.31	1185559.28	Метод спутниковых геодезических измерений (определений)	0.10	-
4595	355318.50	1185558.46	Метод спутниковых геодезических измерений (определений)	0.10	-
4596	355317.15	1185557.01	Метод спутниковых геодезических измерений (определений)	0.10	-
4597	355316.47	1185555.15	Метод спутниковых геодезических измерений (определений)	0.10	-
4598	355316.41	1185547.27	Метод спутниковых геодезических измерений (определений)	0.10	-
4599	355315.14	1185547.25	Метод спутниковых геодезических измерений (определений)	0.10	-
4600	355314.88	1185548.76	Метод спутниковых геодезических измерений (определений)	0.10	-
4601	355305.25	1185548.57	Метод спутниковых геодезических измерений (определений)	0.10	-
4602	355305.13	1185548.00	Метод спутниковых геодезических измерений (определений)	0.10	-

2. Сведения о характерных точках границ объекта					
Обозначение характерных точек границ	Координаты, м		Метод определения координат характерной точки	Средняя квадратическая погрешность положения характерной точки (Mt), м	Описание обозначения точки на местности (при наличии)
	X	Y			
1	2	3	4	5	6
4603	355303.39	1185547.11	Метод спутниковых геодезических измерений (определений)	0.10	-
4604	355262.08	1185546.10	Метод спутниковых геодезических измерений (определений)	0.10	-
4605	355261.91	1185549.14	Метод спутниковых геодезических измерений (определений)	0.10	-
4606	355261.05	1185550.92	Метод спутниковых геодезических измерений (определений)	0.10	-
4607	355259.56	1185552.23	Метод спутниковых геодезических измерений (определений)	0.10	-
4608	355257.37	1185552.84	Метод спутниковых геодезических измерений (определений)	0.10	-
4609	355257.44	1185547.90	Метод спутниковых геодезических измерений (определений)	0.10	-
4610	355252.08	1185547.84	Метод спутниковых геодезических измерений (определений)	0.10	-
4611	355252.08	1185545.91	Метод спутниковых геодезических измерений (определений)	0.10	-
4612	355227.88	1185546.21	Метод спутниковых геодезических измерений (определений)	0.10	-
4613	355219.54	1185545.90	Метод спутниковых геодезических измерений (определений)	0.10	-
4614	355219.38	1185548.55	Метод спутниковых геодезических измерений (определений)	0.10	-
4615	355218.52	1185550.33	Метод спутниковых геодезических измерений (определений)	0.10	-

2. Сведения о характерных точках границ объекта					
Обозначение характерных точек границ	Координаты, м		Метод определения координат характерной точки	Средняя квадратическая погрешность положения характерной точки (Mt), м	Описание обозначения точки на местности (при наличии)
	X	Y			
1	2	3	4	5	6
4616	355217.03	1185551.64	Метод спутниковых геодезических измерений (определений)	0.10	-
4617	355214.79	1185552.25	Метод спутниковых геодезических измерений (определений)	0.10	-
4618	355214.89	1185547.32	Метод спутниковых геодезических измерений (определений)	0.10	-
4619	355209.84	1185547.24	Метод спутниковых геодезических измерений (определений)	0.10	-
4620	355209.55	1185547.01	Метод спутниковых геодезических измерений (определений)	0.10	-
4621	355209.54	1185545.61	Метод спутниковых геодезических измерений (определений)	0.10	-
4622	355196.35	1185545.34	Метод спутниковых геодезических измерений (определений)	0.10	-
4623	355196.16	1185548.18	Метод спутниковых геодезических измерений (определений)	0.10	-
4624	355195.15	1185550.12	Метод спутниковых геодезических измерений (определений)	0.10	-
4625	355193.27	1185550.08	Метод спутниковых геодезических измерений (определений)	0.10	-
4626	355193.34	1185546.97	Метод спутниковых геодезических измерений (определений)	0.10	-
4627	355186.33	1185546.89	Метод спутниковых геодезических измерений (определений)	0.10	-
4628	355186.35	1185545.19	Метод спутниковых геодезических измерений (определений)	0.10	-

2. Сведения о характерных точках границ объекта					
Обозначение характерных точек границ	Координаты, м		Метод определения координат характерной точки	Средняя квадратическая погрешность положения характерной точки (Mt), м	Описание обозначения точки на местности (при наличии)
	X	Y			
1	2	3	4	5	6
4629	355149.50	1185544.68	Метод спутниковых геодезических измерений (определений)	0.10	-
4630	355149.33	1185548.23	Метод спутниковых геодезических измерений (определений)	0.10	-
4631	355148.43	1185548.21	Метод спутниковых геодезических измерений (определений)	0.10	-
4632	355148.48	1185546.55	Метод спутниковых геодезических измерений (определений)	0.10	-
4633	355139.50	1185546.30	Метод спутниковых геодезических измерений (определений)	0.10	-
4634	355139.50	1185544.52	Метод спутниковых геодезических измерений (определений)	0.10	-
4635	355117.73	1185544.36	Метод спутниковых геодезических измерений (определений)	0.10	-
4636	355117.29	1185578.16	Метод спутниковых геодезических измерений (определений)	0.10	-
4637	355138.16	1185578.20	Метод спутниковых геодезических измерений (определений)	0.10	-
4638	355141.12	1185579.11	Метод спутниковых геодезических измерений (определений)	0.10	-
4639	355141.11	1185580.61	Метод спутниковых геодезических измерений (определений)	0.10	-
4640	355137.52	1185580.58	Метод спутниковых геодезических измерений (определений)	0.10	-
4641	355137.45	1185585.04	Метод спутниковых геодезических измерений (определений)	0.10	-

2. Сведения о характерных точках границ объекта					
Обозначение характерных точек границ	Координаты, м		Метод определения координат характерной точки	Средняя квадратическая погрешность положения характерной точки (Mt), м	Описание обозначения точки на местности (при наличии)
	X	Y			
1	2	3	4	5	6
4642	355135.17	1185585.00	Метод спутниковых геодезических измерений (определений)	0.10	-
4643	355135.12	1185588.07	Метод спутниковых геодезических измерений (определений)	0.10	-
4644	355117.15	1185588.16	Метод спутниковых геодезических измерений (определений)	0.10	-
4645	355116.94	1185600.83	Метод спутниковых геодезических измерений (определений)	0.10	-
4646	355135.97	1185601.15	Метод спутниковых геодезических измерений (определений)	0.10	-
4647	355137.17	1185601.62	Метод спутниковых геодезических измерений (определений)	0.10	-
4648	355137.15	1185603.25	Метод спутниковых геодезических измерений (определений)	0.10	-
4649	355135.14	1185603.21	Метод спутниковых геодезических измерений (определений)	0.10	-
4650	355135.08	1185607.81	Метод спутниковых геодезических измерений (определений)	0.10	-
4651	355137.13	1185607.97	Метод спутниковых геодезических измерений (определений)	0.10	-
4652	355139.61	1185608.00	Метод спутниковых геодезических измерений (определений)	0.10	-
4653	355137.82	1185610.28	Метод спутниковых геодезических измерений (определений)	0.10	-
4654	355135.97	1185611.01	Метод спутниковых геодезических измерений (определений)	0.10	-



2. Сведения о характерных точках границ объекта					
Обозначение характерных точек границ	Координаты, м		Метод определения координат характерной точки	Средняя квадратическая погрешность положения характерной точки (Mt), м	Описание обозначения точки на местности (при наличии)
	X	Y			
1	2	3	4	5	6
4655	355116.75	1185610.83	Метод спутниковых геодезических измерений (определений)	0.10	-
4656	355116.45	1185626.16	Метод спутниковых геодезических измерений (определений)	0.10	-
4657	355118.90	1185626.27	Метод спутниковых геодезических измерений (определений)	0.10	-
4658	355120.71	1185627.09	Метод спутниковых геодезических измерений (определений)	0.10	-
4567	355125.68	1185633.45	Метод спутниковых геодезических измерений (определений)	0.10	-
4659	355593.28	1185571.99	Метод спутниковых геодезических измерений (определений)	0.10	-
4660	355595.66	1185554.92	Метод спутниковых геодезических измерений (определений)	0.10	-
4661	355593.62	1185554.73	Метод спутниковых геодезических измерений (определений)	0.10	-
4662	355593.60	1185551.55	Метод спутниковых геодезических измерений (определений)	0.10	-
4663	355593.36	1185551.55	Метод спутниковых геодезических измерений (определений)	0.10	-
4664	355593.34	1185547.90	Метод спутниковых геодезических измерений (определений)	0.10	-
4665	355588.78	1185547.90	Метод спутниковых геодезических измерений (определений)	0.10	-
4666	355589.52	1185546.54	Метод спутниковых геодезических измерений (определений)	0.10	-

2. Сведения о характерных точках границ объекта					
Обозначение характерных точек границ	Координаты, м		Метод определения координат характерной точки	Средняя квадратическая погрешность положения характерной точки (Mt), м	Описание обозначения точки на местности (при наличии)
	X	Y			
1	2	3	4	5	6
4667	355591.07	1185545.31	Метод спутниковых геодезических измерений (определений)	0.10	-
4668	355592.98	1185544.77	Метод спутниковых геодезических измерений (определений)	0.10	-
4669	355594.79	1185544.84	Метод спутниковых геодезических измерений (определений)	0.10	-
4670	355583.35	1185542.34	Метод спутниковых геодезических измерений (определений)	0.10	-
4671	355581.62	1185541.16	Метод спутниковых геодезических измерений (определений)	0.10	-
4672	355585.11	1185541.27	Метод спутниковых геодезических измерений (определений)	0.10	-
4673	355585.30	1185532.68	Метод спутниковых геодезических измерений (определений)	0.10	-
4674	355600.52	1185535.84	Метод спутниковых геодезических измерений (определений)	0.10	-
4675	355604.84	1185520.31	Метод спутниковых геодезических измерений (определений)	0.10	-
4676	355602.59	1185519.95	Метод спутниковых геодезических измерений (определений)	0.10	-
4677	355602.66	1185512.36	Метод спутниковых геодезических измерений (определений)	0.10	-
4678	355598.78	1185512.32	Метод спутниковых геодезических измерений (определений)	0.10	-
4679	355600.83	1185510.44	Метод спутниковых геодезических измерений (определений)	0.10	-

2. Сведения о характерных точках границ объекта					
Обозначение характерных точек границ	Координаты, м		Метод определения координат характерной точки	Средняя квадратическая погрешность положения характерной точки (Mt), м	Описание обозначения точки на местности (при наличии)
	X	Y			
1	2	3	4	5	6
4680	355602.77	1185510.00	Метод спутниковых геодезических измерений (определений)	0.10	-
4681	355607.55	1185510.58	Метод спутниковых геодезических измерений (определений)	0.10	-
4682	355611.00	1185498.20	Метод спутниковых геодезических измерений (определений)	0.10	-
4683	355607.98	1185496.88	Метод спутниковых геодезических измерений (определений)	0.10	-
4684	355609.66	1185490.69	Метод спутниковых геодезических измерений (определений)	0.10	-
4685	355605.07	1185489.44	Метод спутниковых геодезических измерений (определений)	0.10	-
4686	355606.57	1185487.86	Метод спутниковых геодезических измерений (определений)	0.10	-
4687	355608.42	1185487.13	Метод спутниковых геодезических измерений (определений)	0.10	-
4688	355610.40	1185487.18	Метод спутниковых геодезических измерений (определений)	0.10	-
4689	355613.58	1185488.44	Метод спутниковых геодезических измерений (определений)	0.10	-
4690	355621.28	1185457.48	Метод спутниковых геодезических измерений (определений)	0.10	-
4691	355618.05	1185456.61	Метод спутниковых геодезических измерений (определений)	0.10	-
4692	355620.28	1185446.97	Метод спутниковых геодезических измерений (определений)	0.10	-

2. Сведения о характерных точках границ объекта					
Обозначение характерных точек границ	Координаты, м		Метод определения координат характерной точки	Средняя квадратическая погрешность положения характерной точки (Mt), м	Описание обозначения точки на местности (при наличии)
	X	Y			
1	2	3	4	5	6
4693	355623.47	1185447.72	Метод спутниковых геодезических измерений (определений)	0.10	-
4694	355626.33	1185436.54	Метод спутниковых геодезических измерений (определений)	0.10	-
4695	355627.33	1185430.82	Метод спутниковых геодезических измерений (определений)	0.10	-
4696	355625.54	1185430.18	Метод спутниковых геодезических измерений (определений)	0.10	-
4697	355624.45	1185429.23	Метод спутниковых геодезических измерений (определений)	0.10	-
4698	355624.59	1185428.67	Метод спутниковых геодезических измерений (определений)	0.10	-
4699	355627.25	1185429.28	Метод спутниковых геодезических измерений (определений)	0.10	-
4700	355629.41	1185419.74	Метод спутниковых геодезических измерений (определений)	0.10	-
4701	355634.63	1185389.59	Метод спутниковых геодезических измерений (определений)	0.10	-
4702	355638.60	1185362.32	Метод спутниковых геодезических измерений (определений)	0.10	-
4703	355640.02	1185349.99	Метод спутниковых геодезических измерений (определений)	0.10	-
4704	355638.59	1185349.73	Метод спутниковых геодезических измерений (определений)	0.10	-
4705	355639.46	1185342.11	Метод спутниковых геодезических измерений (определений)	0.10	-

2. Сведения о характерных точках границ объекта					
Обозначение характерных точек границ	Координаты, м		Метод определения координат характерной точки	Средняя квадратическая погрешность положения характерной точки (Mt), м	Описание обозначения точки на местности (при наличии)
	X	Y			
1	2	3	4	5	6
4706	355635.39	1185341.65	Метод спутниковых геодезических измерений (определений)	0.10	-
4707	355637.32	1185340.18	Метод спутниковых геодезических измерений (определений)	0.10	-
4708	355639.27	1185339.84	Метод спутниковых геодезических измерений (определений)	0.10	-
4709	355641.19	1185340.06	Метод спутниковых геодезических измерений (определений)	0.10	-
4710	355641.67	1185336.19	Метод спутниковых геодезических измерений (определений)	0.10	-
4711	355638.88	1185335.83	Метод спутниковых геодезических измерений (определений)	0.10	-
4712	355636.29	1185333.70	Метод спутниковых геодезических измерений (определений)	0.10	-
4713	355640.18	1185334.11	Метод спутниковых геодезических измерений (определений)	0.10	-
4714	355640.95	1185326.13	Метод спутниковых геодезических измерений (определений)	0.10	-
4715	355642.73	1185326.24	Метод спутниковых геодезических измерений (определений)	0.10	-
4716	355644.10	1185308.29	Метод спутниковых геодезических измерений (определений)	0.10	-
4717	355642.74	1185308.05	Метод спутниковых геодезических измерений (определений)	0.10	-
4718	355643.66	1185298.17	Метод спутниковых геодезических измерений (определений)	0.10	-

2. Сведения о характерных точках границ объекта					
Обозначение характерных точек границ	Координаты, м		Метод определения координат характерной точки	Средняя квадратическая погрешность положения характерной точки (Mt), м	Описание обозначения точки на местности (при наличии)
	X	Y			
1	2	3	4	5	6
4719	355644.84	1185298.31	Метод спутниковых геодезических измерений (определений)	0.10	-
4720	355646.09	1185281.85	Метод спутниковых геодезических измерений (определений)	0.10	-
4721	355610.70	1185279.25	Метод спутниковых геодезических измерений (определений)	0.10	-
4722	355604.02	1185355.59	Метод спутниковых геодезических измерений (определений)	0.10	-
4723	355595.11	1185372.07	Метод спутниковых геодезических измерений (определений)	0.10	-
4724	355589.01	1185379.94	Метод спутниковых геодезических измерений (определений)	0.10	-
4725	355587.49	1185380.86	Метод спутниковых геодезических измерений (определений)	0.10	-
4726	355583.76	1185382.33	Метод спутниковых геодезических измерений (определений)	0.10	-
4727	355560.93	1185381.20	Метод спутниковых геодезических измерений (определений)	0.10	-
4728	355547.37	1185378.92	Метод спутниковых геодезических измерений (определений)	0.10	-
4729	355535.46	1185373.28	Метод спутниковых геодезических измерений (определений)	0.10	-
4730	355530.56	1185368.38	Метод спутниковых геодезических измерений (определений)	0.10	-
4731	355526.90	1185361.57	Метод спутниковых геодезических измерений (определений)	0.10	-

2. Сведения о характерных точках границ объекта					
Обозначение характерных точек границ	Координаты, м		Метод определения координат характерной точки	Средняя квадратическая погрешность положения характерной точки (Mt), м	Описание обозначения точки на местности (при наличии)
	X	Y			
1	2	3	4	5	6
4732	355526.71	1185359.56	Метод спутниковых геодезических измерений (определений)	0.10	-
4733	355532.70	1185360.05	Метод спутниковых геодезических измерений (определений)	0.10	-
4734	355533.12	1185355.40	Метод спутниковых геодезических измерений (определений)	0.10	-
4735	355535.67	1185357.07	Метод спутниковых геодезических измерений (определений)	0.10	-
4736	355538.73	1185362.52	Метод спутниковых геодезических измерений (определений)	0.10	-
4737	355541.29	1185365.06	Метод спутниковых геодезических измерений (определений)	0.10	-
4738	355550.45	1185369.36	Метод спутниковых геодезических измерений (определений)	0.10	-
4739	355562.46	1185371.31	Метод спутниковых геодезических измерений (определений)	0.10	-
4740	355581.99	1185372.35	Метод спутниковых геодезических измерений (определений)	0.10	-
4741	355582.51	1185372.12	Метод спутниковых геодезических измерений (определений)	0.10	-
4742	355587.04	1185366.16	Метод спутниковых геодезических измерений (определений)	0.10	-
4743	355590.79	1185359.26	Метод спутниковых геодезических измерений (определений)	0.10	-
4744	355582.12	1185359.12	Метод спутниковых геодезических измерений (определений)	0.10	-

2. Сведения о характерных точках границ объекта					
Обозначение характерных точек границ	Координаты, м		Метод определения координат характерной точки	Средняя квадратическая погрешность положения характерной точки (Mt), м	Описание обозначения точки на местности (при наличии)
	X	Y			
1	2	3	4	5	6
4745	355582.70	1185352.68	Метод спутниковых геодезических измерений (определений)	0.10	-
4746	355578.01	1185352.35	Метод спутниковых геодезических измерений (определений)	0.10	-
4747	355579.84	1185349.98	Метод спутниковых геодезических измерений (определений)	0.10	-
4748	355581.69	1185349.25	Метод спутниковых геодезических измерений (определений)	0.10	-
4749	355594.59	1185349.30	Метод спутниковых геодезических измерений (определений)	0.10	-
4750	355600.72	1185278.59	Метод спутниковых геодезических измерений (определений)	0.10	-
4751	355593.64	1185278.12	Метод спутниковых геодезических измерений (определений)	0.10	-
4752	355592.71	1185285.68	Метод спутниковых геодезических измерений (определений)	0.10	-
4753	355589.31	1185285.35	Метод спутниковых геодезических измерений (определений)	0.10	-
4754	355589.42	1185284.16	Метод спутниковых геодезических измерений (определений)	0.10	-
4755	355583.09	1185283.58	Метод спутниковых геодезических измерений (определений)	0.10	-
4756	355583.66	1185277.46	Метод спутниковых геодезических измерений (определений)	0.10	-
4757	355509.95	1185272.57	Метод спутниковых геодезических измерений (определений)	0.10	-



2. Сведения о характерных точках границ объекта					
Обозначение характерных точек границ	Координаты, м		Метод определения координат характерной точки	Средняя квадратическая погрешность положения характерной точки (Mt), м	Описание обозначения точки на местности (при наличии)
	X	Y			
1	2	3	4	5	6
4758	355508.73	1185292.27	Метод спутниковых геодезических измерений (определений)	0.10	-
4759	355498.89	1185291.56	Метод спутниковых геодезических измерений (определений)	0.10	-
4760	355499.97	1185271.80	Метод спутниковых геодезических измерений (определений)	0.10	-
4761	355470.87	1185269.33	Метод спутниковых геодезических измерений (определений)	0.10	-
4762	355471.25	1185354.43	Метод спутниковых геодезических измерений (определений)	0.10	-
4763	355486.03	1185389.19	Метод спутниковых геодезических измерений (определений)	0.10	-
4764	355502.03	1185389.91	Метод спутниковых геодезических измерений (определений)	0.10	-
4765	355503.84	1185390.73	Метод спутниковых геодезических измерений (определений)	0.10	-
4766	355505.53	1185393.10	Метод спутниковых геодезических измерений (определений)	0.10	-
4767	355500.93	1185393.08	Метод спутниковых геодезических измерений (определений)	0.10	-
4768	355500.90	1185399.75	Метод спутниковых геодезических измерений (определений)	0.10	-
4769	355495.99	1185399.72	Метод спутниковых геодезических измерений (определений)	0.10	-
4770	355494.38	1185481.50	Метод спутниковых геодезических измерений (определений)	0.10	-

2. Сведения о характерных точках границ объекта					
Обозначение характерных точек границ	Координаты, м		Метод определения координат характерной точки	Средняя квадратическая погрешность положения характерной точки (Mt), м	Описание обозначения точки на местности (при наличии)
	X	Y			
1	2	3	4	5	6
4771	355493.61	1185483.33	Метод спутниковых геодезических измерений (определений)	0.10	-
4772	355476.55	1185506.43	Метод спутниковых геодезических измерений (определений)	0.10	-
4773	355476.49	1185532.21	Метод спутниковых геодезических измерений (определений)	0.10	-
4774	355560.77	1185535.53	Метод спутниковых геодезических измерений (определений)	0.10	-
4775	355561.62	1185534.81	Метод спутниковых геодезических измерений (определений)	0.10	-
4776	355561.93	1185520.16	Метод спутниковых геодезических измерений (определений)	0.10	-
4777	355560.47	1185520.01	Метод спутниковых геодезических измерений (определений)	0.10	-
4778	355560.51	1185510.08	Метод спутниковых геодезических измерений (определений)	0.10	-
4779	355562.14	1185510.15	Метод спутниковых геодезических измерений (определений)	0.10	-
4780	355562.45	1185498.33	Метод спутниковых геодезических измерений (определений)	0.10	-
4781	355563.22	1185496.50	Метод спутниковых геодезических измерений (определений)	0.10	-
4782	355564.64	1185495.12	Метод спутниковых геодезических измерений (определений)	0.10	-
4783	355566.49	1185494.39	Метод спутниковых геодезических измерений (определений)	0.10	-

2. Сведения о характерных точках границ объекта					
Обозначение характерных точек границ	Координаты, м		Метод определения координат характерной точки	Средняя квадратическая погрешность положения характерной точки (Mt), м	Описание обозначения точки на местности (при наличии)
	X	Y			
1	2	3	4	5	6
4784	355571.84	1185494.42	Метод спутниковых геодезических измерений (определений)	0.10	-
4785	355571.71	1185502.44	Метод спутниковых геодезических измерений (определений)	0.10	-
4786	355572.32	1185502.47	Метод спутниковых геодезических измерений (определений)	0.10	-
4787	355571.48	1185538.14	Метод спутниковых геодезических измерений (определений)	0.10	-
4788	355570.71	1185539.97	Метод спутниковых геодезических измерений (определений)	0.10	-
4789	355566.70	1185543.63	Метод спутниковых геодезических измерений (определений)	0.10	-
4790	355564.97	1185568.90	Метод спутниковых геодезических измерений (определений)	0.10	-
4659	355593.28	1185571.99	Метод спутниковых геодезических измерений (определений)	0.10	-
4791	355105.79	1185626.29	Метод спутниковых геодезических измерений (определений)	0.10	-
4792	355106.51	1185624.43	Метод спутниковых геодезических измерений (определений)	0.10	-
4793	355107.02	1185596.26	Метод спутниковых геодезических измерений (определений)	0.10	-
4794	355101.99	1185596.20	Метод спутниковых геодезических измерений (определений)	0.10	-
4795	355100.14	1185595.47	Метод спутниковых геодезических измерений (определений)	0.10	-

2. Сведения о характерных точках границ объекта					
Обозначение характерных точек границ	Координаты, м		Метод определения координат характерной точки	Средняя квадратическая погрешность положения характерной точки (Mt), м	Описание обозначения точки на местности (при наличии)
	X	Y			
1	2	3	4	5	6
4796	355098.72	1185594.09	Метод спутниковых геодезических измерений (определений)	0.10	-
4797	355098.16	1185592.75	Метод спутниковых геодезических измерений (определений)	0.10	-
4798	355106.07	1185592.73	Метод спутниковых геодезических измерений (определений)	0.10	-
4799	355106.07	1185589.35	Метод спутниковых геодезических измерений (определений)	0.10	-
4800	355106.45	1185589.35	Метод спутниковых геодезических измерений (определений)	0.10	-
4801	355106.46	1185586.27	Метод спутниковых геодезических измерений (определений)	0.10	-
4802	355107.18	1185586.25	Метод спутниковых геодезических измерений (определений)	0.10	-
4803	355107.33	1185574.42	Метод спутниковых геодезических измерений (определений)	0.10	-
4804	355103.30	1185574.25	Метод спутниковых геодезических измерений (определений)	0.10	-
4805	355101.49	1185573.43	Метод спутниковых геодезических измерений (определений)	0.10	-
4806	355099.94	1185571.44	Метод спутниковых геодезических измерений (определений)	0.10	-
4807	355110.52	1185571.35	Метод спутниковых геодезических измерений (определений)	0.10	-
4808	355110.49	1185569.06	Метод спутниковых геодезических измерений (определений)	0.10	-

2. Сведения о характерных точках границ объекта					
Обозначение характерных точек границ	Координаты, м		Метод определения координат характерной точки	Средняя квадратическая погрешность положения характерной точки (Mt), м	Описание обозначения точки на местности (при наличии)
	X	Y			
1	2	3	4	5	6
4809	355111.23	1185568.37	Метод спутниковых геодезических измерений (определений)	0.10	-
4810	355111.26	1185565.39	Метод спутниковых геодезических измерений (определений)	0.10	-
4811	355110.41	1185564.66	Метод спутниковых геодезических измерений (определений)	0.10	-
4812	355110.39	1185562.39	Метод спутниковых геодезических измерений (определений)	0.10	-
4813	355107.63	1185562.39	Метод спутниковых геодезических измерений (определений)	0.10	-
4814	355107.63	1185559.02	Метод спутниковых геодезических измерений (определений)	0.10	-
4815	355107.73	1185544.28	Метод спутниковых геодезических измерений (определений)	0.10	-
4816	355072.20	1185543.73	Метод спутниковых геодезических измерений (определений)	0.10	-
4817	355072.01	1185545.64	Метод спутниковых геодезических измерений (определений)	0.10	-
4818	355062.21	1185545.37	Метод спутниковых геодезических измерений (определений)	0.10	-
4819	355062.20	1185543.84	Метод спутниковых геодезических измерений (определений)	0.10	-
4820	355048.50	1185543.63	Метод спутниковых геодезических измерений (определений)	0.10	-
4821	355048.28	1185545.59	Метод спутниковых геодезических измерений (определений)	0.10	-

2. Сведения о характерных точках границ объекта					
Обозначение характерных точек границ	Координаты, м		Метод определения координат характерной точки	Средняя квадратическая погрешность положения характерной точки (Mt), м	Описание обозначения точки на местности (при наличии)
	X	Y			
1	2	3	4	5	6
4822	355046.55	1185547.33	Метод спутниковых геодезических измерений (определений)	0.10	-
4823	355046.56	1185545.14	Метод спутниковых геодезических измерений (определений)	0.10	-
4824	355043.82	1185545.11	Метод спутниковых геодезических измерений (определений)	0.10	-
4825	355043.83	1185544.11	Метод спутниковых геодезических измерений (определений)	0.10	-
4826	355040.67	1185544.08	Метод спутниковых геодезических измерений (определений)	0.10	-
4827	355040.66	1185545.07	Метод спутниковых геодезических измерений (определений)	0.10	-
4828	355038.78	1185545.05	Метод спутниковых геодезических измерений (определений)	0.10	-
4829	355038.50	1185543.46	Метод спутниковых геодезических измерений (определений)	0.10	-
4830	355024.10	1185543.13	Метод спутниковых геодезических измерений (определений)	0.10	-
4831	355023.93	1185545.90	Метод спутниковых геодезических измерений (определений)	0.10	-
4832	355023.07	1185547.68	Метод спутниковых геодезических измерений (определений)	0.10	-
4833	355021.56	1185549.00	Метод спутниковых геодезических измерений (определений)	0.10	-
4834	355021.59	1185544.69	Метод спутниковых геодезических измерений (определений)	0.10	-

2. Сведения о характерных точках границ объекта					
Обозначение характерных точек границ	Координаты, м		Метод определения координат характерной точки	Средняя квадратическая погрешность положения характерной точки (Mt), м	Описание обозначения точки на местности (при наличии)
	X	Y			
1	2	3	4	5	6
4835	355014.10	1185544.60	Метод спутниковых геодезических измерений (определений)	0.10	-
4836	355014.10	1185542.95	Метод спутниковых геодезических измерений (определений)	0.10	-
4837	354980.29	1185542.62	Метод спутниковых геодезических измерений (определений)	0.10	-
4838	354974.18	1185542.93	Метод спутниковых геодезических измерений (определений)	0.10	-
4839	354971.29	1185543.55	Метод спутниковых геодезических измерений (определений)	0.10	-
4840	354945.82	1185558.05	Метод спутниковых геодезических измерений (определений)	0.10	-
4841	354947.43	1185560.65	Метод спутниковых геодезических измерений (определений)	0.10	-
4842	354948.77	1185559.68	Метод спутниковых геодезических измерений (определений)	0.10	-
4843	354953.41	1185565.93	Метод спутниковых геодезических измерений (определений)	0.10	-
4844	354956.71	1185563.52	Метод спутниковых геодезических измерений (определений)	0.10	-
4845	354956.35	1185565.61	Метод спутниковых геодезических измерений (определений)	0.10	-
4846	354955.23	1185567.25	Метод спутниковых геодезических измерений (определений)	0.10	-
4847	354953.74	1185568.42	Метод спутниковых геодезических измерений (определений)	0.10	-

2. Сведения о характерных точках границ объекта					
Обозначение характерных точек границ	Координаты, м		Метод определения координат характерной точки	Средняя квадратическая погрешность положения характерной точки (Mt), м	Описание обозначения точки на местности (при наличии)
	X	Y			
1	2	3	4	5	6
4848	354962.82	1185579.77	Метод спутниковых геодезических измерений (определений)	0.10	-
4849	354975.77	1185591.22	Метод спутниковых геодезических измерений (определений)	0.10	-
4850	354992.88	1185602.49	Метод спутниковых геодезических измерений (определений)	0.10	-
4851	355002.08	1185607.78	Метод спутниковых геодезических измерений (определений)	0.10	-
4852	355018.46	1185614.92	Метод спутниковых геодезических измерений (определений)	0.10	-
4853	355037.42	1185621.35	Метод спутниковых геодезических измерений (определений)	0.10	-
4854	355037.93	1185619.45	Метод спутниковых геодезических измерений (определений)	0.10	-
4855	355046.45	1185621.45	Метод спутниковых геодезических измерений (определений)	0.10	-
4856	355046.94	1185619.27	Метод спутниковых геодезических измерений (определений)	0.10	-
4857	355047.70	1185621.07	Метод спутниковых геодезических измерений (определений)	0.10	-
4858	355047.16	1185623.62	Метод спутниковых геодезических измерений (определений)	0.10	-
4859	355050.70	1185624.45	Метод спутниковых геодезических измерений (определений)	0.10	-
4860	355060.13	1185625.48	Метод спутниковых геодезических измерений (определений)	0.10	-



2. Сведения о характерных точках границ объекта					
Обозначение характерных точек границ	Координаты, м		Метод определения координат характерной точки	Средняя квадратическая погрешность положения характерной точки (Mt), м	Описание обозначения точки на местности (при наличии)
	X	Y			
1	2	3	4	5	6
4861	355066.68	1185625.63	Метод спутниковых геодезических измерений (определений)	0.10	-
4862	355066.75	1185624.65	Метод спутниковых геодезических измерений (определений)	0.10	-
4863	355074.33	1185625.01	Метод спутниковых геодезических измерений (определений)	0.10	-
4864	355074.43	1185622.12	Метод спутниковых геодезических измерений (определений)	0.10	-
4865	355076.00	1185622.18	Метод спутниковых геодезических измерений (определений)	0.10	-
4866	355076.66	1185624.27	Метод спутниковых геодезических измерений (определений)	0.10	-
4867	355076.68	1185625.45	Метод спутниковых геодезических измерений (определений)	0.10	-
4868	355079.75	1185625.93	Метод спутниковых геодезических измерений (определений)	0.10	-
4791	355105.79	1185626.29	Метод спутниковых геодезических измерений (определений)	0.10	-
4869	355688.64	1185634.92	Метод спутниковых геодезических измерений (определений)	0.10	-
4870	355689.04	1185629.40	Метод спутниковых геодезических измерений (определений)	0.10	-
4871	355695.21	1185607.35	Метод спутниковых геодезических измерений (определений)	0.10	-
4872	355704.29	1185577.11	Метод спутниковых геодезических измерений (определений)	0.10	-

2. Сведения о характерных точках границ объекта					
Обозначение характерных точек границ	Координаты, м		Метод определения координат характерной точки	Средняя квадратическая погрешность положения характерной точки (Mt), м	Описание обозначения точки на местности (при наличии)
	X	Y			
1	2	3	4	5	6
4873	355701.89	1185576.46	Метод спутниковых геодезических измерений (определений)	0.10	-
4874	355698.50	1185586.98	Метод спутниковых геодезических измерений (определений)	0.10	-
4875	355697.22	1185588.50	Метод спутниковых геодезических измерений (определений)	0.10	-
4876	355695.46	1185589.41	Метод спутниковых геодезических измерений (определений)	0.10	-
4877	355693.69	1185589.58	Метод спутниковых геодезических измерений (определений)	0.10	-
4878	355678.83	1185588.91	Метод спутниковых геодезических измерений (определений)	0.10	-
4879	355678.83	1185587.63	Метод спутниковых геодезических измерений (определений)	0.10	-
4880	355679.45	1185587.62	Метод спутниковых геодезических измерений (определений)	0.10	-
4881	355679.43	1185584.75	Метод спутниковых геодезических измерений (определений)	0.10	-
4882	355678.93	1185584.74	Метод спутниковых геодезических измерений (определений)	0.10	-
4883	355678.94	1185582.67	Метод спутниковых геодезических измерений (определений)	0.10	-
4884	355677.28	1185582.67	Метод спутниковых геодезических измерений (определений)	0.10	-
4885	355677.32	1185579.00	Метод спутниковых геодезических измерений (определений)	0.10	-

2. Сведения о характерных точках границ объекта					
Обозначение характерных точек границ	Координаты, м		Метод определения координат характерной точки	Средняя квадратическая погрешность положения характерной точки (Mt), м	Описание обозначения точки на местности (при наличии)
	X	Y			
1	2	3	4	5	6
4886	355690.47	1185579.44	Метод спутниковых геодезических измерений (определений)	0.10	-
4887	355695.07	1185564.47	Метод спутниковых геодезических измерений (определений)	0.10	-
4888	355680.37	1185564.40	Метод спутниковых геодезических измерений (определений)	0.10	-
4889	355678.62	1185562.90	Метод спутниковых геодезических измерений (определений)	0.10	-
4890	355681.31	1185562.97	Метод спутниковых геодезических измерений (определений)	0.10	-
4891	355681.40	1185554.54	Метод спутниковых геодезических измерений (определений)	0.10	-
4892	355698.01	1185554.47	Метод спутниковых геодезических измерений (определений)	0.10	-
4893	355708.94	1185517.92	Метод спутниковых геодезических измерений (определений)	0.10	-
4894	355728.19	1185449.02	Метод спутниковых геодезических измерений (определений)	0.10	-
4895	355731.42	1185427.76	Метод спутниковых геодезических измерений (определений)	0.10	-
4896	355706.73	1185421.75	Метод спутниковых геодезических измерений (определений)	0.10	-
4897	355706.41	1185422.64	Метод спутниковых геодезических измерений (определений)	0.10	-
4898	355702.58	1185421.73	Метод спутниковых геодезических измерений (определений)	0.10	-

2. Сведения о характерных точках границ объекта					
Обозначение характерных точек границ	Координаты, м		Метод определения координат характерной точки	Средняя квадратическая погрешность положения характерной точки (Mt), м	Описание обозначения точки на местности (при наличии)
	X	Y			
1	2	3	4	5	6
4899	355702.66	1185421.25	Метод спутниковых геодезических измерений (определений)	0.10	-
4900	355698.20	1185420.24	Метод спутниковых геодезических измерений (определений)	0.10	-
4901	355698.05	1185420.67	Метод спутниковых геодезических измерений (определений)	0.10	-
4902	355696.69	1185420.35	Метод спутниковых геодезических измерений (определений)	0.10	-
4903	355697.98	1185415.53	Метод спутниковых геодезических измерений (определений)	0.10	-
4904	355694.83	1185396.94	Метод спутниковых геодезических измерений (определений)	0.10	-
4905	355702.40	1185397.87	Метод спутниковых геодезических измерений (определений)	0.10	-
4906	355702.84	1185394.31	Метод спутниковых геодезических измерений (определений)	0.10	-
4907	355704.36	1185394.49	Метод спутниковых геодезических измерений (определений)	0.10	-
4908	355707.45	1185411.64	Метод спутниковых геодезических измерений (определений)	0.10	-
4909	355732.63	1185417.76	Метод спутниковых геодезических измерений (определений)	0.10	-
4910	355736.96	1185372.84	Метод спутниковых геодезических измерений (определений)	0.10	-
4911	355735.62	1185374.27	Метод спутниковых геодезических измерений (определений)	0.10	-

2. Сведения о характерных точках границ объекта					
Обозначение характерных точек границ	Координаты, м		Метод определения координат характерной точки	Средняя квадратическая погрешность положения характерной точки (Mt), м	Описание обозначения точки на местности (при наличии)
	X	Y			
1	2	3	4	5	6
4912	355733.81	1185375.09	Метод спутниковых геодезических измерений (определений)	0.10	-
4913	355732.00	1185375.16	Метод спутниковых геодезических измерений (определений)	0.10	-
4914	355721.39	1185374.01	Метод спутниковых геодезических измерений (определений)	0.10	-
4915	355719.63	1185373.10	Метод спутниковых геодезических измерений (определений)	0.10	-
4916	355718.30	1185371.41	Метод спутниковых геодезических измерений (определений)	0.10	-
4917	355722.48	1185371.77	Метод спутниковых геодезических измерений (определений)	0.10	-
4918	355723.22	1185364.27	Метод спутниковых геодезических измерений (определений)	0.10	-
4919	355728.25	1185364.73	Метод спутниковых геодезических измерений (определений)	0.10	-
4920	355728.64	1185360.94	Метод спутниковых геодезических измерений (определений)	0.10	-
4921	355723.60	1185360.38	Метод спутниковых геодезических измерений (определений)	0.10	-
4922	355724.34	1185352.86	Метод спутниковых геодезических измерений (определений)	0.10	-
4923	355720.15	1185352.46	Метод спутниковых геодезических измерений (определений)	0.10	-
4924	355721.82	1185351.02	Метод спутниковых геодезических измерений (определений)	0.10	-

2. Сведения о характерных точках границ объекта					
Обозначение характерных точек границ	Координаты, м		Метод определения координат характерной точки	Средняя квадратическая погрешность положения характерной точки (Mt), м	Описание обозначения точки на местности (при наличии)
	X	Y			
1	2	3	4	5	6
4925	355723.73	1185350.48	Метод спутниковых геодезических измерений (определений)	0.10	-
4926	355738.98	1185351.90	Метод спутниковых геодезических измерений (определений)	0.10	-
4927	355740.89	1185332.07	Метод спутниковых геодезических измерений (определений)	0.10	-
4928	355726.46	1185330.58	Метод спутниковых геодезических измерений (определений)	0.10	-
4929	355727.43	1185320.74	Метод спутниковых геодезических измерений (определений)	0.10	-
4930	355741.85	1185322.11	Метод спутниковых геодезических измерений (определений)	0.10	-
4931	355744.81	1185292.27	Метод спутниковых геодезических измерений (определений)	0.10	-
4932	355680.56	1185287.44	Метод спутниковых геодезических измерений (определений)	0.10	-
4933	355656.03	1185283.12	Метод спутниковых геодезических измерений (определений)	0.10	-
4934	355653.41	1185318.26	Метод спутниковых геодезических измерений (определений)	0.10	-
4935	355662.33	1185319.65	Метод спутниковых геодезических измерений (определений)	0.10	-
4936	355661.50	1185329.51	Метод спутниковых геодезических измерений (определений)	0.10	-
4937	355652.59	1185328.25	Метод спутниковых геодезических измерений (определений)	0.10	-

2. Сведения о характерных точках границ объекта					
Обозначение характерных точек границ	Координаты, м		Метод определения координат характерной точки	Средняя квадратическая погрешность положения характерной точки (Mt), м	Описание обозначения точки на местности (при наличии)
	X	Y			
1	2	3	4	5	6
4938	355648.22	1185366.15	Метод спутниковых геодезических измерений (определений)	0.10	-
4939	355644.47	1185391.41	Метод спутниковых геодезических измерений (определений)	0.10	-
4940	355640.60	1185414.23	Метод спутниковых геодезических измерений (определений)	0.10	-
4941	355652.00	1185416.35	Метод спутниковых геодезических измерений (определений)	0.10	-
4942	355651.47	1185419.22	Метод спутниковых геодезических измерений (определений)	0.10	-
4943	355653.96	1185419.69	Метод спутниковых геодезических измерений (определений)	0.10	-
4944	355652.67	1185426.51	Метод спутниковых геодезических измерений (определений)	0.10	-
4945	355638.78	1185424.06	Метод спутниковых геодезических измерений (определений)	0.10	-
4946	355636.18	1185438.59	Метод спутниковых геодезических измерений (определений)	0.10	-
4947	355638.12	1185438.97	Метод спутниковых геодезических измерений (определений)	0.10	-
4948	355639.88	1185438.06	Метод спутниковых геодезических измерений (определений)	0.10	-
4949	355641.86	1185437.91	Метод спутниковых геодезических измерений (определений)	0.10	-
4950	355643.74	1185438.55	Метод спутниковых геодезических измерений (определений)	0.10	-

2. Сведения о характерных точках границ объекта					
Обозначение характерных точек границ	Координаты, м		Метод определения координат характерной точки	Средняя квадратическая погрешность положения характерной точки (Mt), м	Описание обозначения точки на местности (при наличии)
	X	Y			
1	2	3	4	5	6
4951	355645.23	1185439.86	Метод спутниковых геодезических измерений (определений)	0.10	-
4952	355646.09	1185441.64	Метод спутниковых геодезических измерений (определений)	0.10	-
4953	355646.19	1185443.63	Метод спутниковых геодезических измерений (определений)	0.10	-
4954	355645.49	1185446.72	Метод спутниковых геодезических измерений (определений)	0.10	-
4955	355644.37	1185448.36	Метод спутниковых геодезических измерений (определений)	0.10	-
4956	355642.71	1185449.44	Метод спутниковых геодезических измерений (определений)	0.10	-
4957	355640.76	1185449.78	Метод спутниковых геодезических измерений (определений)	0.10	-
4958	355638.86	1185449.45	Метод спутниковых геодезических измерений (определений)	0.10	-
4959	355630.81	1185485.46	Метод спутниковых геодезических измерений (определений)	0.10	-
4960	355638.37	1185487.50	Метод спутниковых геодезических измерений (определений)	0.10	-
4961	355638.19	1185488.21	Метод спутниковых геодезических измерений (определений)	0.10	-
4962	355639.29	1185488.53	Метод спутниковых геодезических измерений (определений)	0.10	-
4963	355636.92	1185497.33	Метод спутниковых геодезических измерений (определений)	0.10	-



2. Сведения о характерных точках границ объекта					
Обозначение характерных точек границ	Координаты, м		Метод определения координат характерной точки	Средняя квадратическая погрешность положения характерной точки (Mt), м	Описание обозначения точки на местности (при наличии)
	X	Y			
1	2	3	4	5	6
4964	355628.34	1185495.15	Метод спутниковых геодезических измерений (определений)	0.10	-
4965	355613.55	1185546.83	Метод спутниковых геодезических измерений (определений)	0.10	-
4966	355608.13	1185568.80	Метод спутниковых геодезических измерений (определений)	0.10	-
4967	355607.01	1185570.44	Метод спутниковых геодезических измерений (определений)	0.10	-
4968	355604.24	1185572.18	Метод спутниковых геодезических измерений (определений)	0.10	-
4969	355602.12	1185583.41	Метод спутниковых геодезических измерений (определений)	0.10	-
4970	355600.01	1185601.18	Метод спутниковых геодезических измерений (определений)	0.10	-
4971	355597.62	1185632.93	Метод спутниковых геодезических измерений (определений)	0.10	-
4972	355602.75	1185632.86	Метод спутниковых геодезических измерений (определений)	0.10	-
4973	355604.51	1185631.95	Метод спутниковых геодезических измерений (определений)	0.10	-
4974	355606.70	1185631.77	Метод спутниковых геодезических измерений (определений)	0.10	-
4975	355606.45	1185624.10	Метод спутниковых геодезических измерений (определений)	0.10	-
4976	355615.92	1185624.04	Метод спутниковых геодезических измерений (определений)	0.10	-

2. Сведения о характерных точках границ объекта					
Обозначение характерных точек границ	Координаты, м		Метод определения координат характерной точки	Средняя квадратическая погрешность положения характерной точки (Mt), м	Описание обозначения точки на местности (при наличии)
	X	Y			
1	2	3	4	5	6
4977	355616.71	1185631.82	Метод спутниковых геодезических измерений (определений)	0.10	-
4978	355620.99	1185631.95	Метод спутниковых геодезических измерений (определений)	0.10	-
4979	355622.80	1185632.77	Метод спутниковых геодезических измерений (определений)	0.10	-
4980	355630.29	1185632.81	Метод спутниковых геодезических измерений (определений)	0.10	-
4981	355630.38	1185624.12	Метод спутниковых геодезических измерений (определений)	0.10	-
4982	355640.25	1185624.17	Метод спутниковых геодезических измерений (определений)	0.10	-
4983	355640.29	1185632.81	Метод спутниковых геодезических измерений (определений)	0.10	-
4984	355675.50	1185633.11	Метод спутниковых геодезических измерений (определений)	0.10	-
4869	355688.64	1185634.92	Метод спутниковых геодезических измерений (определений)	0.10	-
4985	355511.17	1185633.15	Метод спутниковых геодезических измерений (определений)	0.10	-
4986	355565.07	1185632.78	Метод спутниковых геодезических измерений (определений)	0.10	-
4987	355585.98	1185632.92	Метод спутниковых геодезических измерений (определений)	0.10	-
4988	355586.70	1185624.56	Метод спутниковых геодезических измерений (определений)	0.10	-

2. Сведения о характерных точках границ объекта					
Обозначение характерных точек границ	Координаты, м		Метод определения координат характерной точки	Средняя квадратическая погрешность положения характерной точки (Mt), м	Описание обозначения точки на местности (при наличии)
	X	Y			
1	2	3	4	5	6
4989	355584.78	1185624.06	Метод спутниковых геодезических измерений (определений)	0.10	-
4990	355584.79	1185614.59	Метод спутниковых геодезических измерений (определений)	0.10	-
4991	355587.69	1185614.56	Метод спутниковых геодезических измерений (определений)	0.10	-
4992	355589.37	1185597.71	Метод спутниковых геодезических измерений (определений)	0.10	-
4993	355591.49	1185581.85	Метод спутниковых геодезических измерений (определений)	0.10	-
4994	355558.29	1185578.17	Метод спутниковых геодезических измерений (определений)	0.10	-
4995	355556.53	1185577.26	Метод спутниковых геодезических измерений (определений)	0.10	-
4996	355555.25	1185575.74	Метод спутниковых геодезических измерений (определений)	0.10	-
4997	355554.67	1185573.85	Метод спутниковых геодезических измерений (определений)	0.10	-
4998	355556.56	1185545.38	Метод спутниковых геодезических измерений (определений)	0.10	-
4999	355473.05	1185542.00	Метод спутниковых геодезических измерений (определений)	0.10	-
5000	355471.24	1185541.18	Метод спутниковых геодезических измерений (определений)	0.10	-
5001	355467.50	1185537.15	Метод спутниковых геодезических измерений (определений)	0.10	-

2. Сведения о характерных точках границ объекта					
Обозначение характерных точек границ	Координаты, м		Метод определения координат характерной точки	Средняя квадратическая погрешность положения характерной точки (Mt), м	Описание обозначения точки на местности (при наличии)
	X	Y			
1	2	3	4	5	6
5002	355466.55	1185535.41	Метод спутниковых геодезических измерений (определений)	0.10	-
5003	355466.33	1185533.67	Метод спутниковых геодезических измерений (определений)	0.10	-
5004	355466.65	1185503.78	Метод спутниковых геодезических измерений (определений)	0.10	-
5005	355467.42	1185501.95	Метод спутниковых геодезических измерений (определений)	0.10	-
5006	355484.50	1185478.82	Метод спутниковых геодезических измерений (определений)	0.10	-
5007	355485.99	1185399.20	Метод спутниковых геодезических измерений (определений)	0.10	-
5008	355481.55	1185398.93	Метод спутниковых геодезических измерений (определений)	0.10	-
5009	355479.74	1185398.11	Метод спутниковых геодезических измерений (определений)	0.10	-
5010	355478.39	1185396.66	Метод спутниковых геодезических измерений (определений)	0.10	-
5011	355461.40	1185356.70	Метод спутниковых геодезических измерений (определений)	0.10	-
5012	355460.87	1185268.83	Метод спутниковых геодезических измерений (определений)	0.10	-
5013	355413.47	1185265.75	Метод спутниковых геодезических измерений (определений)	0.10	-
5014	355410.35	1185437.98	Метод спутниковых геодезических измерений (определений)	0.10	-

2. Сведения о характерных точках границ объекта					
Обозначение характерных точек границ	Координаты, м		Метод определения координат характерной точки	Средняя квадратическая погрешность положения характерной точки (Mt), м	Описание обозначения точки на местности (при наличии)
	X	Y			
1	2	3	4	5	6
5015	355410.09	1185469.68	Метод спутниковых геодезических измерений (определений)	0.10	-
5016	355406.91	1185632.46	Метод спутниковых геодезических измерений (определений)	0.10	-
5017	355415.83	1185632.52	Метод спутниковых геодезических измерений (определений)	0.10	-
5018	355415.94	1185626.57	Метод спутниковых геодезических измерений (определений)	0.10	-
5019	355416.95	1185624.53	Метод спутниковых геодезических измерений (определений)	0.10	-
5020	355425.03	1185624.59	Метод спутниковых геодезических измерений (определений)	0.10	-
5021	355425.04	1185624.06	Метод спутниковых геодезических измерений (определений)	0.10	-
5022	355427.25	1185624.06	Метод спутниковых геодезических измерений (определений)	0.10	-
5023	355427.24	1185624.63	Метод спутниковых геодезических измерений (определений)	0.10	-
5024	355431.98	1185624.61	Метод спутниковых геодезических измерений (определений)	0.10	-
5025	355431.77	1185628.04	Метод спутниковых геодезических измерений (определений)	0.10	-
5026	355430.91	1185629.82	Метод спутниковых геодезических измерений (определений)	0.10	-
5027	355429.42	1185631.13	Метод спутниковых геодезических измерений (определений)	0.10	-

2. Сведения о характерных точках границ объекта					
Обозначение характерных точек границ	Координаты, м		Метод определения координат характерной точки	Средняя квадратическая погрешность положения характерной точки (Mt), м	Описание обозначения точки на местности (при наличии)
	X	Y			
1	2	3	4	5	6
5028	355425.83	1185631.98	Метод спутниковых геодезических измерений (определений)	0.10	-
5029	355425.83	1185632.59	Метод спутниковых геодезических измерений (определений)	0.10	-
4985	355511.17	1185633.15	Метод спутниковых геодезических измерений (определений)	0.10	-
5030	355309.48	1185875.12	Метод спутниковых геодезических измерений (определений)	0.10	-
5031	355312.29	1185872.93	Метод спутниковых геодезических измерений (определений)	0.10	-
5032	355314.20	1185872.39	Метод спутниковых геодезических измерений (определений)	0.10	-
5033	355319.85	1185872.67	Метод спутниковых геодезических измерений (определений)	0.10	-
5034	355310.37	1185867.61	Метод спутниковых геодезических измерений (определений)	0.10	-
5035	355299.68	1185860.46	Метод спутниковых геодезических измерений (определений)	0.10	-
5036	355216.29	1185751.71	Метод спутниковых геодезических измерений (определений)	0.10	-
5037	355140.87	1185652.40	Метод спутниковых геодезических измерений (определений)	0.10	-
5038	355138.64	1185654.31	Метод спутниковых геодезических измерений (определений)	0.10	-
5039	355181.17	1185709.39	Метод спутниковых геодезических измерений (определений)	0.10	-

2. Сведения о характерных точках границ объекта					
Обозначение характерных точек границ	Координаты, м		Метод определения координат характерной точки	Средняя квадратическая погрешность положения характерной точки (Mt), м	Описание обозначения точки на местности (при наличии)
	X	Y			
1	2	3	4	5	6
5040	355217.01	1185756.72	Метод спутниковых геодезических измерений (определений)	0.10	-
5041	355233.58	1185777.28	Метод спутниковых геодезических измерений (определений)	0.10	-
5042	355277.35	1185834.29	Метод спутниковых геодезических измерений (определений)	0.10	-
5030	355309.48	1185875.12	Метод спутниковых геодезических измерений (определений)	0.10	-
5043	355705.47	1185771.15	Метод спутниковых геодезических измерений (определений)	0.10	-
5044	355706.05	1185732.11	Метод спутниковых геодезических измерений (определений)	0.10	-
5045	355698.33	1185704.92	Метод спутниковых геодезических измерений (определений)	0.10	-
5043	355705.47	1185771.15	Метод спутниковых геодезических измерений (определений)	0.10	-
5046	355270.38	1185805.94	Метод спутниковых геодезических измерений (определений)	0.10	-
5047	355281.29	1185798.60	Метод спутниковых геодезических измерений (определений)	0.10	-
5048	355265.09	1185777.40	Метод спутниковых геодезических измерений (определений)	0.10	-
5049	355261.37	1185780.28	Метод спутниковых геодезических измерений (определений)	0.10	-
5050	355260.97	1185777.92	Метод спутниковых геодезических измерений (определений)	0.10	-

2. Сведения о характерных точках границ объекта					
Обозначение характерных точек границ	Координаты, м		Метод определения координат характерной точки	Средняя квадратическая погрешность положения характерной точки (Mt), м	Описание обозначения точки на местности (при наличии)
	X	Y			
1	2	3	4	5	6
5051	355261.55	1185776.03	Метод спутниковых геодезических измерений (определений)	0.10	-
5052	355262.83	1185774.51	Метод спутниковых геодезических измерений (определений)	0.10	-
5053	355265.84	1185772.47	Метод спутниковых геодезических измерений (определений)	0.10	-
5054	355267.78	1185772.03	Метод спутниковых геодезических измерений (определений)	0.10	-
5055	355269.73	1185772.37	Метод спутниковых геодезических измерений (определений)	0.10	-
5056	355271.39	1185773.45	Метод спутниковых геодезических измерений (определений)	0.10	-
5057	355290.18	1185799.04	Метод спутниковых геодезических измерений (определений)	0.10	-
5058	355290.67	1185800.96	Метод спутниковых геодезических измерений (определений)	0.10	-
5059	355290.37	1185802.92	Метод спутниковых геодезических измерений (определений)	0.10	-
5060	355320.83	1185779.55	Метод спутниковых геодезических измерений (определений)	0.10	-
5061	355321.41	1185721.50	Метод спутниковых геодезических измерений (определений)	0.10	-
5062	355314.63	1185717.67	Метод спутниковых геодезических измерений (определений)	0.10	-
5063	355253.64	1185719.47	Метод спутниковых геодезических измерений (определений)	0.10	-



2. Сведения о характерных точках границ объекта					
Обозначение характерных точек границ	Координаты, м		Метод определения координат характерной точки	Средняя квадратическая погрешность положения характерной точки (Mt), м	Описание обозначения точки на местности (при наличии)
	X	Y			
1	2	3	4	5	6
5064	355238.01	1185730.68	Метод спутниковых геодезических измерений (определений)	0.10	-
5065	355258.99	1185758.40	Метод спутниковых геодезических измерений (определений)	0.10	-
5066	355259.48	1185760.32	Метод спутниковых геодезических измерений (определений)	0.10	-
5067	355259.18	1185762.28	Метод спутниковых геодезических измерений (определений)	0.10	-
5068	355258.15	1185763.97	Метод спутниковых геодезических измерений (определений)	0.10	-
5069	355255.28	1185766.11	Метод спутниковых геодезических измерений (определений)	0.10	-
5070	355253.37	1185766.65	Метод спутниковых геодезических измерений (определений)	0.10	-
5071	355251.41	1185766.40	Метод спутниковых геодезических измерений (определений)	0.10	-
5072	355250.38	1185765.81	Метод спутниковых геодезических измерений (определений)	0.10	-
5073	355254.10	1185762.95	Метод спутниковых геодезических измерений (определений)	0.10	-
5074	355237.79	1185741.70	Метод спутниковых геодезических измерений (определений)	0.10	-
5075	355233.88	1185744.66	Метод спутниковых геодезических измерений (определений)	0.10	-
5076	355233.74	1185741.55	Метод спутниковых геодезических измерений (определений)	0.10	-

2. Сведения о характерных точках границ объекта					
Обозначение характерных точек границ	Координаты, м		Метод определения координат характерной точки	Средняя квадратическая погрешность положения характерной точки (Mt), м	Описание обозначения точки на местности (при наличии)
	X	Y			
1	2	3	4	5	6
5077	355229.88	1185736.52	Метод спутниковых геодезических измерений (определений)	0.10	-
5078	355224.34	1185740.61	Метод спутниковых геодезических измерений (определений)	0.10	-
5079	355226.32	1185740.76	Метод спутниковых геодезических измерений (определений)	0.10	-
5080	355228.08	1185741.67	Метод спутниковых геодезических измерений (определений)	0.10	-
5081	355229.36	1185743.19	Метод спутниковых геодезических измерений (определений)	0.10	-
5082	355229.94	1185745.08	Метод спутниковых геодезических измерений (определений)	0.10	-
5083	355229.74	1185747.06	Метод спутниковых геодезических измерений (определений)	0.10	-
5084	355228.79	1185748.80	Метод спутниковых геодезических измерений (определений)	0.10	-
5085	355227.48	1185749.92	Метод спутниковых геодезических измерений (определений)	0.10	-
5046	355270.38	1185805.94	Метод спутниковых геодезических измерений (определений)	0.10	-
5086	355678.45	1185768.42	Метод спутниковых геодезических измерений (определений)	0.10	-
5087	355695.15	1185768.21	Метод спутниковых геодезических измерений (определений)	0.10	-
5088	355694.49	1185761.21	Метод спутниковых геодезических измерений (определений)	0.10	-

2. Сведения о характерных точках границ объекта					
Обозначение характерных точек границ	Координаты, м		Метод определения координат характерной точки	Средняя квадратическая погрешность положения характерной точки (Mt), м	Описание обозначения точки на местности (при наличии)
	X	Y			
1	2	3	4	5	6
5089	355678.40	1185761.17	Метод спутниковых геодезических измерений (определений)	0.10	-
5086	355678.45	1185768.42	Метод спутниковых геодезических измерений (определений)	0.10	-
5090	355509.39	1185872.86	Метод спутниковых геодезических измерений (определений)	0.10	-
5091	355513.27	1185870.42	Метод спутниковых геодезических измерений (определений)	0.10	-
5092	355514.98	1185870.08	Метод спутниковых геодезических измерений (определений)	0.10	-
5093	355523.26	1185869.94	Метод спутниковых геодезических измерений (определений)	0.10	-
5094	355523.77	1185862.33	Метод спутниковых геодезических измерений (определений)	0.10	-
5095	355532.08	1185862.19	Метод спутниковых геодезических измерений (определений)	0.10	-
5096	355532.04	1185860.00	Метод спутниковых геодезических измерений (определений)	0.10	-
5097	355533.11	1185859.85	Метод спутниковых геодезических измерений (определений)	0.10	-
5098	355533.69	1185861.74	Метод спутниковых геодезических измерений (определений)	0.10	-
5099	355533.29	1185869.77	Метод спутниковых геодезических измерений (определений)	0.10	-
5100	355552.31	1185869.71	Метод спутниковых геодезических измерений (определений)	0.10	-

2. Сведения о характерных точках границ объекта					
Обозначение характерных точек границ	Координаты, м		Метод определения координат характерной точки	Средняя квадратическая погрешность положения характерной точки (Mt), м	Описание обозначения точки на местности (при наличии)
	X	Y			
1	2	3	4	5	6
5101	355552.36	1185862.28	Метод спутниковых геодезических измерений (определений)	0.10	-
5102	355562.23	1185862.22	Метод спутниковых геодезических измерений (определений)	0.10	-
5103	355562.31	1185869.71	Метод спутниковых геодезических измерений (определений)	0.10	-
5104	355585.89	1185869.60	Метод спутниковых геодезических измерений (определений)	0.10	-
5105	355585.64	1185808.98	Метод спутниковых геодезических измерений (определений)	0.10	-
5106	355585.89	1185791.27	Метод спутниковых геодезических измерений (определений)	0.10	-
5107	355585.10	1185705.33	Метод спутниковых геодезических измерений (определений)	0.10	-
5108	355585.63	1185653.52	Метод спутниковых геодезических измерений (определений)	0.10	-
5109	355585.51	1185648.07	Метод спутниковых геодезических измерений (определений)	0.10	-
5110	355583.47	1185647.89	Метод спутниковых геодезических измерений (определений)	0.10	-
5111	355581.50	1185646.81	Метод спутниковых геодезических измерений (определений)	0.10	-
5112	355550.53	1185647.56	Метод спутниковых геодезических измерений (определений)	0.10	-
5113	355549.11	1185648.78	Метод спутниковых геодезических измерений (определений)	0.10	-

2. Сведения о характерных точках границ объекта					
Обозначение характерных точек границ	Координаты, м		Метод определения координат характерной точки	Средняя квадратическая погрешность положения характерной точки (Mt), м	Описание обозначения точки на местности (при наличии)
	X	Y			
1	2	3	4	5	6
5114	355547.23	1185649.42	Метод спутниковых геодезических измерений (определений)	0.10	-
5115	355515.37	1185649.73	Метод спутниковых геодезических измерений (определений)	0.10	-
5116	355505.60	1185649.47	Метод спутниковых геодезических измерений (определений)	0.10	-
5117	355506.79	1185725.77	Метод спутниковых геодезических измерений (определений)	0.10	-
5118	355527.00	1185726.11	Метод спутниковых геодезических измерений (определений)	0.10	-
5119	355527.11	1185735.68	Метод спутниковых геодезических измерений (определений)	0.10	-
5120	355506.97	1185735.77	Метод спутниковых геодезических измерений (определений)	0.10	-
5121	355507.22	1185748.98	Метод спутниковых геодезических измерений (определений)	0.10	-
5122	355529.07	1185749.66	Метод спутниковых геодезических измерений (определений)	0.10	-
5123	355530.88	1185750.48	Метод спутниковых геодезических измерений (определений)	0.10	-
5124	355532.23	1185751.93	Метод спутниковых геодезических измерений (определений)	0.10	-
5125	355532.91	1185753.79	Метод спутниковых геодезических измерений (определений)	0.10	-
5126	355533.00	1185756.14	Метод спутниковых геодезических измерений (определений)	0.10	-

2. Сведения о характерных точках границ объекта					
Обозначение характерных точек границ	Координаты, м		Метод определения координат характерной точки	Средняя квадратическая погрешность положения характерной точки (Mt), м	Описание обозначения точки на местности (при наличии)
	X	Y			
1	2	3	4	5	6
5127	355527.45	1185756.23	Метод спутниковых геодезических измерений (определений)	0.10	-
5128	355527.54	1185761.14	Метод спутниковых геодезических измерений (определений)	0.10	-
5129	355525.36	1185760.42	Метод спутниковых геодезических измерений (определений)	0.10	-
5130	355524.25	1185759.45	Метод спутниковых геодезических измерений (определений)	0.10	-
5131	355507.34	1185758.98	Метод спутниковых геодезических измерений (определений)	0.10	-
5132	355507.45	1185782.42	Метод спутниковых геодезических измерений (определений)	0.10	-
5133	355513.90	1185781.85	Метод спутниковых геодезических измерений (определений)	0.10	-
5134	355526.22	1185783.84	Метод спутниковых геодезических измерений (определений)	0.10	-
5135	355526.27	1185784.65	Метод спутниковых геодезических измерений (определений)	0.10	-
5136	355527.90	1185784.65	Метод спутниковых геодезических измерений (определений)	0.10	-
5137	355528.14	1185794.13	Метод спутниковых геодезических измерений (определений)	0.10	-
5138	355513.38	1185791.88	Метод спутниковых геодезических измерений (определений)	0.10	-
5139	355507.32	1185792.48	Метод спутниковых геодезических измерений (определений)	0.10	-

2. Сведения о характерных точках границ объекта					
Обозначение характерных точек границ	Координаты, м		Метод определения координат характерной точки	Средняя квадратическая погрешность положения характерной точки (Mt), м	Описание обозначения точки на местности (при наличии)
	X	Y			
1	2	3	4	5	6
5140	355507.99	1185802.12	Метод спутниковых геодезических измерений (определений)	0.10	-
5141	355507.98	1185811.87	Метод спутниковых геодезических измерений (определений)	0.10	-
5142	355528.45	1185810.36	Метод спутниковых геодезических измерений (определений)	0.10	-
5143	355528.60	1185820.23	Метод спутниковых геодезических измерений (определений)	0.10	-
5144	355508.09	1185821.88	Метод спутниковых геодезических измерений (определений)	0.10	-
5090	355509.39	1185872.86	Метод спутниковых геодезических измерений (определений)	0.10	-
5145	355610.28	1185869.59	Метод спутниковых геодезических измерений (определений)	0.10	-
5146	355627.68	1185868.78	Метод спутниковых геодезических измерений (определений)	0.10	-
5147	355672.87	1185868.94	Метод спутниковых геодезических измерений (определений)	0.10	-
5148	355697.48	1185866.63	Метод спутниковых геодезических измерений (определений)	0.10	-
5149	355696.59	1185847.25	Метод спутниковых геодезических измерений (определений)	0.10	-
5150	355696.14	1185778.88	Метод спутниковых геодезических измерений (определений)	0.10	-
5151	355678.53	1185779.09	Метод спутниковых геодезических измерений (определений)	0.10	-

2. Сведения о характерных точках границ объекта					
Обозначение характерных точек границ	Координаты, м		Метод определения координат характерной точки	Средняя квадратическая погрешность положения характерной точки (Mt), м	Описание обозначения точки на местности (при наличии)
	X	Y			
1	2	3	4	5	6
5152	355678.55	1185798.63	Метод спутниковых геодезических измерений (определений)	0.10	-
5153	355677.78	1185800.46	Метод спутниковых геодезических измерений (определений)	0.10	-
5154	355676.36	1185801.84	Метод спутниковых геодезических измерений (определений)	0.10	-
5155	355674.51	1185802.57	Метод спутниковых геодезических измерений (определений)	0.10	-
5156	355673.05	1185802.58	Метод спутниковых геодезических измерений (определений)	0.10	-
5157	355672.95	1185776.77	Метод спутниковых геодезических измерений (определений)	0.10	-
5158	355668.47	1185776.82	Метод спутниковых геодезических измерений (определений)	0.10	-
5159	355668.42	1185764.39	Метод спутниковых геодезических измерений (определений)	0.10	-
5160	355672.90	1185764.41	Метод спутниковых геодезических измерений (определений)	0.10	-
5161	355672.68	1185751.19	Метод спутниковых геодезических измерений (определений)	0.10	-
5162	355693.44	1185751.21	Метод спутниковых геодезических измерений (определений)	0.10	-
5163	355688.00	1185702.51	Метод спутниковых геодезических измерений (определений)	0.10	-
5164	355673.18	1185705.32	Метод спутниковых геодезических измерений (определений)	0.10	-



2. Сведения о характерных точках границ объекта					
Обозначение характерных точек границ	Координаты, м		Метод определения координат характерной точки	Средняя квадратическая погрешность положения характерной точки (Mt), м	Описание обозначения точки на местности (при наличии)
	X	Y			
1	2	3	4	5	6
5165	355673.17	1185704.15	Метод спутниковых геодезических измерений (определений)	0.10	-
5166	355672.20	1185704.16	Метод спутниковых геодезических измерений (определений)	0.10	-
5167	355672.09	1185695.56	Метод спутниковых геодезических измерений (определений)	0.10	-
5168	355672.94	1185695.55	Метод спутниковых геодезических измерений (определений)	0.10	-
5169	355672.94	1185695.31	Метод спутниковых геодезических измерений (определений)	0.10	-
5170	355686.90	1185692.54	Метод спутниковых геодезических измерений (определений)	0.10	-
5171	355686.78	1185670.08	Метод спутниковых геодезических измерений (определений)	0.10	-
5172	355687.94	1185647.28	Метод спутниковых геодезических измерений (определений)	0.10	-
5173	355682.10	1185647.35	Метод спутниковых геодезических измерений (определений)	0.10	-
5174	355680.38	1185648.34	Метод спутниковых геодезических измерений (определений)	0.10	-
5175	355678.42	1185648.59	Метод спутниковых геодезических измерений (определений)	0.10	-
5176	355676.51	1185648.05	Метод спутниковых геодезических измерений (определений)	0.10	-
5177	355675.39	1185647.27	Метод спутниковых геодезических измерений (определений)	0.10	-

2. Сведения о характерных точках границ объекта					
Обозначение характерных точек границ	Координаты, м		Метод определения координат характерной точки	Средняя квадратическая погрешность положения характерной точки (Mt), м	Описание обозначения точки на местности (при наличии)
	X	Y			
1	2	3	4	5	6
5178	355620.85	1185647.21	Метод спутниковых геодезических измерений (определений)	0.10	-
5179	355619.00	1185646.48	Метод спутниковых геодезических измерений (определений)	0.10	-
5180	355617.58	1185645.10	Метод спутниковых геодезических измерений (определений)	0.10	-
5181	355616.63	1185642.83	Метод спутниковых геодезических измерений (определений)	0.10	-
5182	355609.48	1185642.77	Метод спутниковых геодезических измерений (определений)	0.10	-
5183	355607.13	1185646.38	Метод спутниковых геодезических измерений (определений)	0.10	-
5184	355604.27	1185648.00	Метод спутниковых геодезических измерений (определений)	0.10	-
5185	355595.51	1185648.07	Метод спутниковых геодезических измерений (определений)	0.10	-
5186	355595.10	1185726.87	Метод спутниковых геодезических измерений (определений)	0.10	-
5187	355595.89	1185791.64	Метод спутниковых геодезических измерений (определений)	0.10	-
5188	355595.72	1185853.86	Метод спутниковых геодезических измерений (определений)	0.10	-
5189	355604.68	1185854.13	Метод спутниковых геодезических измерений (определений)	0.10	-
5190	355604.72	1185862.13	Метод спутниковых геодезических измерений (определений)	0.10	-

2. Сведения о характерных точках границ объекта					
Обозначение характерных точек границ	Координаты, м		Метод определения координат характерной точки	Средняя квадратическая погрешность положения характерной точки (Mt), м	Описание обозначения точки на местности (при наличии)
	X	Y			
1	2	3	4	5	6
5191	355607.36	1185862.11	Метод спутниковых геодезических измерений (определений)	0.10	-
5192	355605.34	1185864.02	Метод спутниковых геодезических измерений (определений)	0.10	-
5193	355595.80	1185863.86	Метод спутниковых геодезических измерений (определений)	0.10	-
5194	355595.89	1185869.58	Метод спутниковых геодезических измерений (определений)	0.10	-
5145	355610.28	1185869.59	Метод спутниковых геодезических измерений (определений)	0.10	-
5195	356152.85	1185870.35	Метод спутниковых геодезических измерений (определений)	0.10	-
5196	356158.04	1185869.60	Метод спутниковых геодезических измерений (определений)	0.10	-
5197	356150.69	1185864.12	Метод спутниковых геодезических измерений (определений)	0.10	-
5198	356156.71	1185856.27	Метод спутниковых геодезических измерений (определений)	0.10	-
5199	356157.83	1185857.05	Метод спутниковых геодезических измерений (определений)	0.10	-
5200	356159.01	1185855.52	Метод спутниковых геодезических измерений (определений)	0.10	-
5201	356149.09	1185848.09	Метод спутниковых геодезических измерений (определений)	0.10	-
5202	356148.06	1185846.40	Метод спутниковых геодезических измерений (определений)	0.10	-

2. Сведения о характерных точках границ объекта					
Обозначение характерных точек границ	Координаты, м		Метод определения координат характерной точки	Средняя квадратическая погрешность положения характерной точки (Mt), м	Описание обозначения точки на местности (при наличии)
	X	Y			
1	2	3	4	5	6
5203	356147.76	1185844.44	Метод спутниковых геодезических измерений (определений)	0.10	-
5204	356148.25	1185842.52	Метод спутниковых геодезических измерений (определений)	0.10	-
5205	356152.92	1185836.35	Метод спутниковых геодезических измерений (определений)	0.10	-
5206	356154.64	1185835.36	Метод спутниковых геодезических измерений (определений)	0.10	-
5207	356156.60	1185835.11	Метод спутниковых геодезических измерений (определений)	0.10	-
5208	356158.51	1185835.65	Метод спутниковых геодезических измерений (определений)	0.10	-
5209	356161.59	1185837.99	Метод спутниковых геодезических измерений (определений)	0.10	-
5210	356160.85	1185838.94	Метод спутниковых геодезических измерений (определений)	0.10	-
5211	356159.18	1185837.68	Метод спутниковых геодезических измерений (определений)	0.10	-
5212	356153.78	1185844.83	Метод спутниковых геодезических измерений (определений)	0.10	-
5213	356161.05	1185850.31	Метод спутниковых геодезических измерений (определений)	0.10	-
5214	356163.80	1185846.66	Метод спутниковых геодезических измерений (определений)	0.10	-
5215	356169.76	1185851.13	Метод спутниковых геодезических измерений (определений)	0.10	-

2. Сведения о характерных точках границ объекта					
Обозначение характерных точек границ	Координаты, м		Метод определения координат характерной точки	Средняя квадратическая погрешность положения характерной точки (Mt), м	Описание обозначения точки на местности (при наличии)
	X	Y			
1	2	3	4	5	6
5216	356170.79	1185852.82	Метод спутниковых геодезических измерений (определений)	0.10	-
5217	356171.09	1185854.78	Метод спутниковых геодезических измерений (определений)	0.10	-
5218	356170.60	1185856.70	Метод спутниковых геодезических измерений (определений)	0.10	-
5219	356165.90	1185862.96	Метод спутниковых геодезических измерений (определений)	0.10	-
5220	356172.27	1185867.63	Метод спутниковых геодезических измерений (определений)	0.10	-
5221	356185.86	1185866.23	Метод спутниковых геодезических измерений (определений)	0.10	-
5222	356210.75	1185828.08	Метод спутниковых геодезических измерений (определений)	0.10	-
5223	356190.64	1185813.69	Метод спутниковых геодезических измерений (определений)	0.10	-
5224	356194.44	1185808.61	Метод спутниковых геодезических измерений (определений)	0.10	-
5225	356192.92	1185807.45	Метод спутниковых геодезических измерений (определений)	0.10	-
5226	356195.01	1185804.73	Метод спутниковых геодезических измерений (определений)	0.10	-
5227	356216.22	1185819.70	Метод спутниковых геодезических измерений (определений)	0.10	-
5228	356226.60	1185803.86	Метод спутниковых геодезических измерений (определений)	0.10	-

2. Сведения о характерных точках границ объекта					
Обозначение характерных точек границ	Координаты, м		Метод определения координат характерной точки	Средняя квадратическая погрешность положения характерной точки (Mt), м	Описание обозначения точки на местности (при наличии)
	X	Y			
1	2	3	4	5	6
5229	356198.40	1185783.27	Метод спутниковых геодезических измерений (определений)	0.10	-
5230	356201.69	1185778.94	Метод спутниковых геодезических измерений (определений)	0.10	-
5231	356204.90	1185781.37	Метод спутниковых геодезических измерений (определений)	0.10	-
5232	356207.52	1185777.77	Метод спутниковых геодезических измерений (определений)	0.10	-
5233	356210.91	1185780.18	Метод спутниковых геодезических измерений (определений)	0.10	-
5234	356215.91	1185773.42	Метод спутниковых геодезических измерений (определений)	0.10	-
5235	356218.83	1185775.47	Метод спутниковых геодезических измерений (определений)	0.10	-
5236	356221.46	1185771.93	Метод спутниковых геодезических измерений (определений)	0.10	-
5237	356220.26	1185771.08	Метод спутниковых геодезических измерений (определений)	0.10	-
5238	356223.48	1185766.52	Метод спутниковых геодезических измерений (определений)	0.10	-
5239	356222.12	1185765.35	Метод спутниковых геодезических измерений (определений)	0.10	-
5240	356224.36	1185765.79	Метод спутниковых геодезических измерений (определений)	0.10	-
5241	356227.41	1185768.26	Метод спутниковых геодезических измерений (определений)	0.10	-

2. Сведения о характерных точках границ объекта					
Обозначение характерных точек границ	Координаты, м		Метод определения координат характерной точки	Средняя квадратическая погрешность положения характерной точки (Mt), м	Описание обозначения точки на местности (при наличии)
	X	Y			
1	2	3	4	5	6
5242	356228.36	1185770.00	Метод спутниковых геодезических измерений (определений)	0.10	-
5243	356228.56	1185771.98	Метод спутниковых геодезических измерений (определений)	0.10	-
5244	356227.98	1185773.87	Метод спутниковых геодезических измерений (определений)	0.10	-
5245	356219.01	1185786.04	Метод спутниковых геодезических измерений (определений)	0.10	-
5246	356232.08	1185795.48	Метод спутниковых геодезических измерений (определений)	0.10	-
5247	356266.05	1185743.41	Метод спутниковых геодезических измерений (определений)	0.10	-
5248	356259.63	1185739.29	Метод спутниковых геодезических измерений (определений)	0.10	-
5249	356254.35	1185746.06	Метод спутниковых геодезических измерений (определений)	0.10	-
5250	356252.63	1185747.05	Метод спутниковых геодезических измерений (определений)	0.10	-
5251	356250.67	1185747.30	Метод спутниковых геодезических измерений (определений)	0.10	-
5252	356248.76	1185746.76	Метод спутниковых геодезических измерений (определений)	0.10	-
5253	356234.67	1185738.08	Метод спутниковых геодезических измерений (определений)	0.10	-
5254	356236.82	1185734.39	Метод спутниковых геодезических измерений (определений)	0.10	-

2. Сведения о характерных точках границ объекта					
Обозначение характерных точек границ	Координаты, м		Метод определения координат характерной точки	Средняя квадратическая погрешность положения характерной точки (Mt), м	Описание обозначения точки на местности (при наличии)
	X	Y			
1	2	3	4	5	6
5255	356230.31	1185730.69	Метод спутниковых геодезических измерений (определений)	0.10	-
5256	356228.10	1185734.48	Метод спутниковых геодезических измерений (определений)	0.10	-
5257	356224.71	1185732.61	Метод спутниковых геодезических измерений (определений)	0.10	-
5258	356223.62	1185734.52	Метод спутниковых геодезических измерений (определений)	0.10	-
5259	356222.70	1185732.03	Метод спутниковых геодезических измерений (определений)	0.10	-
5260	356223.00	1185730.07	Метод спутниковых геодезических измерений (определений)	0.10	-
5261	356224.62	1185727.14	Метод спутниковых геодезических измерений (определений)	0.10	-
5262	356201.45	1185704.20	Метод спутниковых геодезических измерений (определений)	0.10	-
5263	356200.68	1185702.37	Метод спутниковых геодезических измерений (определений)	0.10	-
5264	356200.68	1185700.39	Метод спутниковых геодезических измерений (определений)	0.10	-
5265	356201.45	1185698.56	Метод спутниковых геодезических измерений (определений)	0.10	-
5266	356202.87	1185697.18	Метод спутниковых геодезических измерений (определений)	0.10	-
5267	356204.72	1185696.45	Метод спутниковых геодезических измерений (определений)	0.10	-



2. Сведения о характерных точках границ объекта					
Обозначение характерных точек границ	Координаты, м		Метод определения координат характерной точки	Средняя квадратическая погрешность положения характерной точки (Mt), м	Описание обозначения точки на местности (при наличии)
	X	Y			
1	2	3	4	5	6
5268	356206.70	1185696.50	Метод спутниковых геодезических измерений (определений)	0.10	-
5269	356208.51	1185697.32	Метод спутниковых геодезических измерений (определений)	0.10	-
5270	356235.02	1185723.47	Метод спутниковых геодезических измерений (определений)	0.10	-
5271	356235.79	1185725.30	Метод спутниковых геодезических измерений (определений)	0.10	-
5272	356235.83	1185727.04	Метод спутниковых геодезических измерений (определений)	0.10	-
5273	356249.81	1185735.67	Метод спутниковых геодезических измерений (определений)	0.10	-
5274	356251.19	1185733.87	Метод спутниковых геодезических измерений (определений)	0.10	-
5275	356249.20	1185732.40	Метод спутниковых геодезических измерений (определений)	0.10	-
5276	356248.17	1185730.71	Метод спутниковых геодезических измерений (определений)	0.10	-
5277	356248.21	1185727.42	Метод спутниковых геодезических измерений (определений)	0.10	-
5278	356252.17	1185730.04	Метод спутниковых геодезических измерений (определений)	0.10	-
5279	356255.58	1185724.82	Метод спутниковых геодезических измерений (определений)	0.10	-
5280	356271.50	1185735.03	Метод спутниковых геодезических измерений (определений)	0.10	-

2. Сведения о характерных точках границ объекта					
Обозначение характерных точек границ	Координаты, м		Метод определения координат характерной точки	Средняя квадратическая погрешность положения характерной точки (Mt), м	Описание обозначения точки на местности (при наличии)
	X	Y			
1	2	3	4	5	6
5281	356271.81	1185734.55	Метод спутниковых геодезических измерений (определений)	0.10	-
5282	356259.74	1185700.68	Метод спутниковых геодезических измерений (определений)	0.10	-
5283	356258.96	1185700.06	Метод спутниковых геодезических измерений (определений)	0.10	-
5284	356261.68	1185696.34	Метод спутниковых геодезических измерений (определений)	0.10	-
5285	356257.22	1185693.05	Метод спутниковых геодезических измерений (определений)	0.10	-
5286	356258.54	1185691.26	Метод спутниковых геодезических измерений (определений)	0.10	-
5287	356256.62	1185689.84	Метод спутниковых геодезических измерений (определений)	0.10	-
5288	356257.77	1185689.24	Метод спутниковых геодезических измерений (определений)	0.10	-
5289	356252.94	1185653.46	Метод спутниковых геодезических измерений (определений)	0.10	-
5290	356253.79	1185651.07	Метод спутниковых геодезических измерений (определений)	0.10	-
5291	356257.69	1185654.04	Метод спутниковых геодезических измерений (определений)	0.10	-
5292	356260.92	1185649.81	Метод спутниковых геодезических измерений (определений)	0.10	-
5293	356261.77	1185650.49	Метод спутниковых геодезических измерений (определений)	0.10	-

2. Сведения о характерных точках границ объекта					
Обозначение характерных точек границ	Координаты, м		Метод определения координат характерной точки	Средняя квадратическая погрешность положения характерной точки (Mt), м	Описание обозначения точки на местности (при наличии)
	X	Y			
1	2	3	4	5	6
5294	356262.72	1185652.23	Метод спутниковых геодезических измерений (определений)	0.10	-
5295	356268.86	1185696.49	Метод спутниковых геодезических измерений (определений)	0.10	-
5296	356278.13	1185722.48	Метод спутниковых геодезических измерений (определений)	0.10	-
5297	356282.25	1185714.24	Метод спутниковых геодезических измерений (определений)	0.10	-
5298	356275.54	1185703.84	Метод спутниковых геодезических измерений (определений)	0.10	-
5299	356275.15	1185701.90	Метод спутниковых геодезических измерений (определений)	0.10	-
5300	356275.54	1185699.96	Метод спутниковых геодезических измерений (определений)	0.10	-
5301	356299.71	1185662.37	Метод спутниковых геодезических измерений (определений)	0.10	-
5302	356300.10	1185660.46	Метод спутниковых геодезических измерений (определений)	0.10	-
5303	356301.22	1185658.82	Метод спутниковых геодезических измерений (определений)	0.10	-
5304	356303.08	1185657.67	Метод спутниковых геодезических измерений (определений)	0.10	-
5305	356330.23	1185623.67	Метод спутниковых геодезических измерений (определений)	0.10	-
5306	356340.64	1185607.52	Метод спутниковых геодезических измерений (определений)	0.10	-

2. Сведения о характерных точках границ объекта					
Обозначение характерных точек границ	Координаты, м		Метод определения координат характерной точки	Средняя квадратическая погрешность положения характерной точки (Mt), м	Описание обозначения точки на местности (при наличии)
	X	Y			
1	2	3	4	5	6
5307	356334.95	1185603.18	Метод спутниковых геодезических измерений (определений)	0.10	-
5308	356333.92	1185601.49	Метод спутниковых геодезических измерений (определений)	0.10	-
5309	356333.62	1185599.53	Метод спутниковых геодезических измерений (определений)	0.10	-
5310	356334.26	1185597.41	Метод спутниковых геодезических измерений (определений)	0.10	-
5311	356338.11	1185600.39	Метод спутниковых геодезических измерений (определений)	0.10	-
5312	356341.65	1185595.87	Метод спутниковых геодезических измерений (определений)	0.10	-
5313	356346.62	1185599.50	Метод спутниковых геодезических измерений (определений)	0.10	-
5314	356348.30	1185598.65	Метод спутниковых геодезических измерений (определений)	0.10	-
5315	356350.28	1185598.50	Метод спутниковых геодезических измерений (определений)	0.10	-
5316	356352.16	1185599.14	Метод спутниковых геодезических измерений (определений)	0.10	-
5317	356360.99	1185605.24	Метод спутниковых геодезических измерений (определений)	0.10	-
5318	356410.74	1185539.50	Метод спутниковых геодезических измерений (определений)	0.10	-
5319	356405.42	1185536.74	Метод спутниковых геодезических измерений (определений)	0.10	-

2. Сведения о характерных точках границ объекта					
Обозначение характерных точек границ	Координаты, м		Метод определения координат характерной точки	Средняя квадратическая погрешность положения характерной точки (Mt), м	Описание обозначения точки на местности (при наличии)
	X	Y			
1	2	3	4	5	6
5320	356398.31	1185535.89	Метод спутниковых геодезических измерений (определений)	0.10	-
5321	356396.55	1185534.98	Метод спутниковых геодезических измерений (определений)	0.10	-
5322	356395.17	1185533.14	Метод спутниковых геодезических измерений (определений)	0.10	-
5323	356399.83	1185533.22	Метод спутниковых геодезических измерений (определений)	0.10	-
5324	356399.82	1185526.05	Метод спутниковых геодезических измерений (определений)	0.10	-
5325	356405.53	1185526.54	Метод спутниковых геодезических измерений (определений)	0.10	-
5326	356409.06	1185527.40	Метод спутниковых геодезических измерений (определений)	0.10	-
5327	356416.83	1185531.43	Метод спутниковых геодезических измерений (определений)	0.10	-
5328	356441.60	1185498.59	Метод спутниковых геодезических измерений (определений)	0.10	-
5329	356542.82	1185369.44	Метод спутниковых геодезических измерений (определений)	0.10	-
5330	356543.50	1185367.57	Метод спутниковых геодезических измерений (определений)	0.10	-
5331	356553.25	1185353.96	Метод спутниковых геодезических измерений (определений)	0.10	-
5332	356563.72	1185340.15	Метод спутниковых геодезических измерений (определений)	0.10	-

2. Сведения о характерных точках границ объекта					
Обозначение характерных точек границ	Координаты, м		Метод определения координат характерной точки	Средняя квадратическая погрешность положения характерной точки (Mt), м	Описание обозначения точки на местности (при наличии)
	X	Y			
1	2	3	4	5	6
5333	356605.86	1185281.85	Метод спутниковых геодезических измерений (определений)	0.10	-
5334	356616.05	1185268.71	Метод спутниковых геодезических измерений (определений)	0.10	-
5335	356616.25	1185266.73	Метод спутниковых геодезических измерений (определений)	0.10	-
5336	356617.20	1185264.99	Метод спутниковых геодезических измерений (определений)	0.10	-
5337	356618.75	1185263.76	Метод спутниковых геодезических измерений (определений)	0.10	-
5338	356620.45	1185263.24	Метод спутниковых геодезических измерений (определений)	0.10	-
5339	356641.08	1185236.94	Метод спутниковых геодезических измерений (определений)	0.10	-
5340	356662.81	1185207.98	Метод спутниковых геодезических измерений (определений)	0.10	-
5341	356642.97	1185193.36	Метод спутниковых геодезических измерений (определений)	0.10	-
5342	356642.49	1185191.45	Метод спутниковых геодезических измерений (определений)	0.10	-
5343	356644.46	1185192.91	Метод спутниковых геодезических измерений (определений)	0.10	-
5344	356649.33	1185186.34	Метод спутниковых геодезических измерений (определений)	0.10	-
5345	356649.60	1185185.90	Метод спутниковых геодезических измерений (определений)	0.10	-

2. Сведения о характерных точках границ объекта					
Обозначение характерных точек границ	Координаты, м		Метод определения координат характерной точки	Средняя квадратическая погрешность положения характерной точки (Mt), м	Описание обозначения точки на местности (при наличии)
	X	Y			
1	2	3	4	5	6
5346	356668.81	1185199.98	Метод спутниковых геодезических измерений (определений)	0.10	-
5347	356679.40	1185185.88	Метод спутниковых геодезических измерений (определений)	0.10	-
5348	356660.04	1185172.08	Метод спутниковых геодезических измерений (определений)	0.10	-
5349	356663.57	1185167.21	Метод спутниковых геодезических измерений (определений)	0.10	-
5350	356664.68	1185168.00	Метод спутниковых геодезических измерений (определений)	0.10	-
5351	356666.91	1185164.86	Метод спутниковых геодезических измерений (определений)	0.10	-
5352	356685.40	1185177.88	Метод спутниковых геодезических измерений (определений)	0.10	-
5353	356709.23	1185145.61	Метод спутниковых геодезических измерений (определений)	0.10	-
5354	356709.91	1185143.75	Метод спутниковых геодезических измерений (определений)	0.10	-
5355	356711.97	1185141.87	Метод спутниковых геодезических измерений (определений)	0.10	-
5356	356721.88	1185128.07	Метод спутниковых геодезических измерений (определений)	0.10	-
5357	356702.85	1185115.13	Метод спутниковых геодезических измерений (определений)	0.10	-
5358	356706.27	1185110.59	Метод спутниковых геодезических измерений (определений)	0.10	-

2. Сведения о характерных точках границ объекта					
Обозначение характерных точек границ	Координаты, м		Метод определения координат характерной точки	Средняя квадратическая погрешность положения характерной точки (Mt), м	Описание обозначения точки на местности (при наличии)
	X	Y			
1	2	3	4	5	6
5359	356702.31	1185107.60	Метод спутниковых геодезических измерений (определений)	0.10	-
5360	356705.92	1185106.18	Метод спутниковых геодезических измерений (определений)	0.10	-
5361	356707.86	1185106.62	Метод спутниковых геодезических измерений (определений)	0.10	-
5362	356717.02	1185112.61	Метод спутниковых геодезических измерений (определений)	0.10	-
5363	356718.98	1185112.36	Метод спутниковых геодезических измерений (определений)	0.10	-
5364	356720.89	1185112.90	Метод спутниковых геодезических измерений (определений)	0.10	-
5365	356728.74	1185118.11	Метод спутниковых геодезических измерений (определений)	0.10	-
5366	356763.69	1185070.71	Метод спутниковых геодезических измерений (определений)	0.10	-
5367	356811.85	1185006.74	Метод спутниковых геодезических измерений (определений)	0.10	-
5368	356791.89	1184993.53	Метод спутниковых геодезических измерений (определений)	0.10	-
5369	356790.77	1184991.89	Метод спутниковых геодезических измерений (определений)	0.10	-
5370	356790.38	1184989.95	Метод спутниковых геодезических измерений (определений)	0.10	-
5371	356790.77	1184988.01	Метод спутниковых геодезических измерений (определений)	0.10	-



2. Сведения о характерных точках границ объекта					
Обозначение характерных точек границ	Координаты, м		Метод определения координат характерной точки	Средняя квадратическая погрешность положения характерной точки (Mt), м	Описание обозначения точки на местности (при наличии)
	X	Y			
1	2	3	4	5	6
5372	356794.46	1184982.59	Метод спутниковых геодезических измерений (определений)	0.10	-
5373	356795.39	1184982.90	Метод спутниковых геодезических измерений (определений)	0.10	-
5374	356798.15	1184984.97	Метод спутниковых геодезических измерений (определений)	0.10	-
5375	356798.28	1184986.28	Метод спутниковых геодезических измерений (определений)	0.10	-
5376	356799.55	1184987.29	Метод спутниковых геодезических измерений (определений)	0.10	-
5377	356801.08	1184987.18	Метод спутниковых геодезических измерений (определений)	0.10	-
5378	356801.82	1184987.78	Метод спутниковых геодезических измерений (определений)	0.10	-
5379	356802.44	1184988.60	Метод спутниковых геодезических измерений (определений)	0.10	-
5380	356817.87	1184998.74	Метод спутниковых геодезических измерений (определений)	0.10	-
5381	356822.85	1184992.12	Метод спутниковых геодезических измерений (определений)	0.10	-
5382	356802.36	1184977.90	Метод спутниковых геодезических измерений (определений)	0.10	-
5383	356801.24	1184976.26	Метод спутниковых геодезических измерений (определений)	0.10	-
5384	356800.85	1184974.32	Метод спутниковых геодезических измерений (определений)	0.10	-

2. Сведения о характерных точках границ объекта					
Обозначение характерных точек границ	Координаты, м		Метод определения координат характерной точки	Средняя квадратическая погрешность положения характерной точки (Mt), м	Описание обозначения точки на местности (при наличии)
	X	Y			
1	2	3	4	5	6
5385	356801.24	1184972.38	Метод спутниковых геодезических измерений (определений)	0.10	-
5386	356802.19	1184970.84	Метод спутниковых геодезических измерений (определений)	0.10	-
5387	356808.45	1184975.47	Метод спутниковых геодезических измерений (определений)	0.10	-
5388	356808.90	1184974.79	Метод спутниковых геодезических измерений (определений)	0.10	-
5389	356810.65	1184976.12	Метод спутниковых геодезических измерений (определений)	0.10	-
5390	356812.95	1184973.13	Метод спутниковых геодезических измерений (определений)	0.10	-
5391	356828.93	1184984.07	Метод спутниковых геодезических измерений (определений)	0.10	-
5392	356841.99	1184967.33	Метод спутниковых геодезических измерений (определений)	0.10	-
5393	356826.78	1184956.90	Метод спутниковых геодезических измерений (определений)	0.10	-
5394	356829.95	1184952.58	Метод спутниковых геодезических измерений (определений)	0.10	-
5395	356829.17	1184952.02	Метод спутниковых геодезических измерений (определений)	0.10	-
5396	356831.67	1184948.57	Метод спутниковых геодезических измерений (определений)	0.10	-
5397	356848.01	1184959.33	Метод спутниковых геодезических измерений (определений)	0.10	-

2. Сведения о характерных точках границ объекта					
Обозначение характерных точек границ	Координаты, м		Метод определения координат характерной точки	Средняя квадратическая погрешность положения характерной точки (Mt), м	Описание обозначения точки на местности (при наличии)
	X	Y			
1	2	3	4	5	6
5398	356861.70	1184940.37	Метод спутниковых геодезических измерений (определений)	0.10	-
5399	356842.23	1184926.21	Метод спутниковых геодезических измерений (определений)	0.10	-
5400	356841.20	1184924.52	Метод спутниковых геодезических измерений (определений)	0.10	-
5401	356840.90	1184922.56	Метод спутниковых геодезических измерений (определений)	0.10	-
5402	356841.39	1184920.64	Метод спутниковых геодезических измерений (определений)	0.10	-
5403	356844.19	1184916.71	Метод спутниковых геодезических измерений (определений)	0.10	-
5404	356848.79	1184920.11	Метод спутниковых геодезических измерений (определений)	0.10	-
5405	356851.20	1184916.84	Метод спутниковых геодезических измерений (определений)	0.10	-
5406	356851.99	1184917.46	Метод спутниковых геодезических измерений (определений)	0.10	-
5407	356852.92	1184918.20	Метод спутниковых геодезических измерений (определений)	0.10	-
5408	356853.15	1184919.89	Метод спутниковых геодезических измерений (определений)	0.10	-
5409	356852.76	1184921.58	Метод спутниковых геодезических измерений (определений)	0.10	-
5410	356867.80	1184932.44	Метод спутниковых геодезических измерений (определений)	0.10	-

2. Сведения о характерных точках границ объекта					
Обозначение характерных точек границ	Координаты, м		Метод определения координат характерной точки	Средняя квадратическая погрешность положения характерной точки (Mt), м	Описание обозначения точки на местности (при наличии)
	X	Y			
1	2	3	4	5	6
5411	356897.26	1184896.65	Метод спутниковых геодезических измерений (определений)	0.10	-
5412	356897.65	1184894.71	Метод спутниковых геодезических измерений (определений)	0.10	-
5413	356898.77	1184893.07	Метод спутниковых геодезических измерений (определений)	0.10	-
5414	356901.30	1184891.74	Метод спутниковых геодезических измерений (определений)	0.10	-
5415	356925.25	1184861.63	Метод спутниковых геодезических измерений (определений)	0.10	-
5416	356942.35	1184836.53	Метод спутниковых геодезических измерений (определений)	0.10	-
5417	356923.90	1184823.46	Метод спутниковых геодезических измерений (определений)	0.10	-
5418	356920.30	1184822.55	Метод спутниковых геодезических измерений (определений)	0.10	-
5419	356917.71	1184820.59	Метод спутниковых геодезических измерений (определений)	0.10	-
5420	356916.38	1184816.94	Метод спутниковых геодезических измерений (определений)	0.10	-
5421	356917.50	1184813.36	Метод спутниковых геодезических измерений (определений)	0.10	-
5422	356923.13	1184817.68	Метод спутниковых геодезических измерений (определений)	0.10	-
5423	356926.50	1184813.10	Метод спутниковых геодезических измерений (определений)	0.10	-

2. Сведения о характерных точках границ объекта					
Обозначение характерных точек границ	Координаты, м		Метод определения координат характерной точки	Средняя квадратическая погрешность положения характерной точки (Mt), м	Описание обозначения точки на местности (при наличии)
	X	Y			
1	2	3	4	5	6
5424	356948.25	1184828.45	Метод спутниковых геодезических измерений (определений)	0.10	-
5425	356960.17	1184812.17	Метод спутниковых геодезических измерений (определений)	0.10	-
5426	356939.03	1184796.36	Метод спутниковых геодезических измерений (определений)	0.10	-
5427	356942.90	1184791.16	Метод спутниковых геодезических измерений (определений)	0.10	-
5428	356939.15	1184788.32	Метод спутниковых геодезических измерений (определений)	0.10	-
5429	356940.34	1184787.64	Метод спутниковых геодезических измерений (определений)	0.10	-
5430	356942.30	1184787.39	Метод спутниковых геодезических измерений (определений)	0.10	-
5431	356944.21	1184787.93	Метод спутниковых геодезических измерений (определений)	0.10	-
5432	356966.10	1184804.12	Метод спутниковых геодезических измерений (определений)	0.10	-
5433	356967.37	1184802.40	Метод спутниковых геодезических измерений (определений)	0.10	-
5434	356940.97	1184783.15	Метод спутниковых геодезических измерений (определений)	0.10	-
5435	356939.94	1184781.46	Метод спутниковых геодезических измерений (определений)	0.10	-
5436	356939.64	1184779.50	Метод спутниковых геодезических измерений (определений)	0.10	-

2. Сведения о характерных точках границ объекта					
Обозначение характерных точек границ	Координаты, м		Метод определения координат характерной точки	Средняя квадратическая погрешность положения характерной точки (Mt), м	Описание обозначения точки на местности (при наличии)
	X	Y			
1	2	3	4	5	6
5437	356940.13	1184777.58	Метод спутниковых геодезических измерений (определений)	0.10	-
5438	356941.95	1184775.18	Метод спутниковых геодезических измерений (определений)	0.10	-
5439	356942.83	1184775.83	Метод спутниковых геодезических измерений (определений)	0.10	-
5440	356942.19	1184776.72	Метод спутниковых геодезических измерений (определений)	0.10	-
5441	356949.69	1184782.22	Метод спутниковых геодезических измерений (определений)	0.10	-
5442	356952.08	1184778.97	Метод спутниковых геодезических измерений (определений)	0.10	-
5443	356973.31	1184794.35	Метод спутниковых геодезических измерений (определений)	0.10	-
5444	356984.02	1184779.82	Метод спутниковых геодезических измерений (определений)	0.10	-
5445	356959.13	1184762.41	Метод спутниковых геодезических измерений (определений)	0.10	-
5446	356959.49	1184761.91	Метод спутниковых геодезических измерений (определений)	0.10	-
5447	356965.08	1184754.45	Метод спутниковых геодезических измерений (определений)	0.10	-
5448	356989.95	1184771.76	Метод спутниковых геодезических измерений (определений)	0.10	-
5449	356992.04	1184768.78	Метод спутниковых геодезических измерений (определений)	0.10	-

2. Сведения о характерных точках границ объекта					
Обозначение характерных точек границ	Координаты, м		Метод определения координат характерной точки	Средняя квадратическая погрешность положения характерной точки (Mt), м	Описание обозначения точки на местности (при наличии)
	X	Y			
1	2	3	4	5	6
5450	356992.90	1184767.00	Метод спутниковых геодезических измерений (определений)	0.10	-
5451	356994.39	1184765.69	Метод спутниковых геодезических измерений (определений)	0.10	-
5452	357030.57	1184718.93	Метод спутниковых геодезических измерений (определений)	0.10	-
5453	357060.95	1184678.93	Метод спутниковых геодезических измерений (определений)	0.10	-
5454	357038.84	1184662.41	Метод спутниковых геодезических измерений (определений)	0.10	-
5455	357037.81	1184660.72	Метод спутниковых геодезических измерений (определений)	0.10	-
5456	357037.51	1184658.76	Метод спутниковых геодезических измерений (определений)	0.10	-
5457	357039.68	1184656.04	Метод спутниковых геодезических измерений (определений)	0.10	-
5458	357044.30	1184659.49	Метод спутниковых геодезических измерений (определений)	0.10	-
5459	357046.91	1184655.98	Метод спутниковых геодезических измерений (определений)	0.10	-
5460	357066.89	1184670.88	Метод спутниковых геодезических измерений (определений)	0.10	-
5461	357099.87	1184625.06	Метод спутниковых геодезических измерений (определений)	0.10	-
5462	357021.37	1184568.16	Метод спутниковых геодезических измерений (определений)	0.10	-

2. Сведения о характерных точках границ объекта					
Обозначение характерных точек границ	Координаты, м		Метод определения координат характерной точки	Средняя квадратическая погрешность положения характерной точки (Mt), м	Описание обозначения точки на местности (при наличии)
	X	Y			
1	2	3	4	5	6
5463	356998.06	1184595.85	Метод спутниковых геодезических измерений (определений)	0.10	-
5464	356999.50	1184597.04	Метод спутниковых геодезических измерений (определений)	0.10	-
5465	356996.03	1184601.28	Метод спутниковых геодезических измерений (определений)	0.10	-
5466	356994.63	1184601.36	Метод спутниковых геодезических измерений (определений)	0.10	-
5467	356993.56	1184602.66	Метод спутниковых геодезических измерений (определений)	0.10	-
5468	356993.80	1184604.04	Метод спутниковых геодезических измерений (определений)	0.10	-
5469	356993.24	1184604.71	Метод спутниковых геодезических измерений (определений)	0.10	-
5470	356991.60	1184603.49	Метод спутниковых геодезических измерений (определений)	0.10	-
5471	356988.84	1184606.76	Метод спутниковых геодезических измерений (определений)	0.10	-
5472	356986.09	1184621.56	Метод спутниковых геодезических измерений (определений)	0.10	-
5473	356985.06	1184623.25	Метод спутниковых геодезических измерений (определений)	0.10	-
5474	356983.45	1184624.41	Метод спутниковых геодезических измерений (определений)	0.10	-
5475	356981.51	1184624.85	Метод спутниковых геодезических измерений (определений)	0.10	-



2. Сведения о характерных точках границ объекта					
Обозначение характерных точек границ	Координаты, м		Метод определения координат характерной точки	Средняя квадратическая погрешность положения характерной точки (Mt), м	Описание обозначения точки на местности (при наличии)
	X	Y			
1	2	3	4	5	6
5476	356979.56	1184624.51	Метод спутниковых геодезических измерений (определений)	0.10	-
5477	356977.90	1184623.43	Метод спутниковых геодезических измерений (определений)	0.10	-
5478	356976.78	1184621.79	Метод спутниковых геодезических измерений (определений)	0.10	-
5479	356976.39	1184619.85	Метод спутниковых геодезических измерений (определений)	0.10	-
5480	356978.51	1184607.67	Метод спутниковых геодезических измерений (определений)	0.10	-
5481	356967.80	1184600.06	Метод спутниковых геодезических измерений (определений)	0.10	-
5482	356971.28	1184595.31	Метод спутниковых геодезических измерений (определений)	0.10	-
5483	356967.33	1184592.42	Метод спутниковых геодезических измерений (определений)	0.10	-
5484	356968.89	1184591.41	Метод спутниковых геодезических измерений (определений)	0.10	-
5485	356970.84	1184591.07	Метод спутниковых геодезических измерений (определений)	0.10	-
5486	356972.78	1184591.51	Метод спутниковых геодезических измерений (определений)	0.10	-
5487	356982.78	1184598.44	Метод спутниковых геодезических измерений (определений)	0.10	-
5488	356983.84	1184597.18	Метод спутниковых геодезических измерений (определений)	0.10	-

2. Сведения о характерных точках границ объекта					
Обозначение характерных точек границ	Координаты, м		Метод определения координат характерной точки	Средняя квадратическая погрешность положения характерной точки (Mt), м	Описание обозначения точки на местности (при наличии)
	X	Y			
1	2	3	4	5	6
5489	356972.82	1184590.36	Метод спутниковых геодезических измерений (определений)	0.10	-
5490	356974.78	1184587.75	Метод спутниковых геодезических измерений (определений)	0.10	-
5491	356972.77	1184586.24	Метод спутниковых геодезических измерений (определений)	0.10	-
5492	356974.54	1184583.88	Метод спутниковых геодезических измерений (определений)	0.10	-
5493	356972.59	1184582.42	Метод спутниковых геодезических измерений (определений)	0.10	-
5494	356973.66	1184581.69	Метод спутниковых геодезических измерений (определений)	0.10	-
5495	356975.60	1184581.25	Метод спутниковых геодезических измерений (определений)	0.10	-
5496	356977.45	1184581.55	Метод спутниковых геодезических измерений (определений)	0.10	-
5497	356978.23	1184579.77	Метод спутниковых геодезических измерений (определений)	0.10	-
5498	356981.63	1184575.56	Метод спутниковых геодезических измерений (определений)	0.10	-
5499	356984.45	1184575.81	Метод спутниковых геодезических измерений (определений)	0.10	-
5500	356986.11	1184576.89	Метод спутниковых геодезических измерений (определений)	0.10	-
5501	356987.23	1184578.53	Метод спутниковых геодезических измерений (определений)	0.10	-

2. Сведения о характерных точках границ объекта					
Обозначение характерных точек границ	Координаты, м		Метод определения координат характерной точки	Средняя квадратическая погрешность положения характерной точки (Mt), м	Описание обозначения точки на местности (при наличии)
	X	Y			
1	2	3	4	5	6
5502	356987.63	1184580.47	Метод спутниковых геодезических измерений (определений)	0.10	-
5503	356986.86	1184586.90	Метод спутниковых геодезических измерений (определений)	0.10	-
5504	356990.53	1184589.26	Метод спутниковых геодезических измерений (определений)	0.10	-
5505	357013.26	1184562.26	Метод спутниковых геодезических измерений (определений)	0.10	-
5506	357003.54	1184555.20	Метод спутниковых геодезических измерений (определений)	0.10	-
5507	356859.54	1184455.40	Метод спутниковых геодезических измерений (определений)	0.10	-
5508	356830.16	1184433.93	Метод спутниковых геодезических измерений (определений)	0.10	-
5509	356817.77	1184424.30	Метод спутниковых геодезических измерений (определений)	0.10	-
5510	356799.32	1184411.30	Метод спутниковых геодезических измерений (определений)	0.10	-
5511	356792.95	1184406.18	Метод спутниковых геодезических измерений (определений)	0.10	-
5512	356762.40	1184385.23	Метод спутниковых геодезических измерений (определений)	0.10	-
5513	356752.43	1184376.50	Метод спутниковых геодезических измерений (определений)	0.10	-
5514	356749.46	1184378.45	Метод спутниковых геодезических измерений (определений)	0.10	-

2. Сведения о характерных точках границ объекта					
Обозначение характерных точек границ	Координаты, м		Метод определения координат характерной точки	Средняя квадратическая погрешность положения характерной точки (Mt), м	Описание обозначения точки на местности (при наличии)
	X	Y			
1	2	3	4	5	6
5515	356748.48	1184380.01	Метод спутниковых геодезических измерений (определений)	0.10	-
5516	356746.87	1184381.17	Метод спутниковых геодезических измерений (определений)	0.10	-
5517	356745.29	1184381.59	Метод спутниковых геодезических измерений (определений)	0.10	-
5518	356667.10	1184443.46	Метод спутниковых геодезических измерений (определений)	0.10	-
5519	356612.55	1184487.88	Метод спутниковых геодезических измерений (определений)	0.10	-
5520	356509.75	1184573.53	Метод спутниковых геодезических измерений (определений)	0.10	-
5521	356498.78	1184580.32	Метод спутниковых геодезических измерений (определений)	0.10	-
5522	356480.08	1184587.75	Метод спутниковых геодезических измерений (определений)	0.10	-
5523	356476.07	1184588.78	Метод спутниковых геодезических измерений (определений)	0.10	-
5524	356470.92	1184589.52	Метод спутниковых геодезических измерений (определений)	0.10	-
5525	356460.40	1184590.37	Метод спутниковых геодезических измерений (определений)	0.10	-
5526	356443.69	1184592.79	Метод спутниковых геодезических измерений (определений)	0.10	-
5527	356397.93	1184598.30	Метод спутниковых геодезических измерений (определений)	0.10	-

2. Сведения о характерных точках границ объекта					
Обозначение характерных точек границ	Координаты, м		Метод определения координат характерной точки	Средняя квадратическая погрешность положения характерной точки (Mt), м	Описание обозначения точки на местности (при наличии)
	X	Y			
1	2	3	4	5	6
5528	356248.03	1184617.51	Метод спутниковых геодезических измерений (определений)	0.10	-
5529	356213.79	1184620.72	Метод спутниковых геодезических измерений (определений)	0.10	-
5530	356195.96	1184624.87	Метод спутниковых геодезических измерений (определений)	0.10	-
5531	356141.28	1184629.68	Метод спутниковых геодезических измерений (определений)	0.10	-
5532	356113.91	1184632.73	Метод спутниковых геодезических измерений (определений)	0.10	-
5533	356113.39	1184633.22	Метод спутниковых геодезических измерений (определений)	0.10	-
5534	356116.60	1184666.55	Метод спутниковых геодезических измерений (определений)	0.10	-
5535	356118.02	1184671.26	Метод спутниковых геодезических измерений (определений)	0.10	-
5536	356121.72	1184671.09	Метод спутниковых геодезических измерений (определений)	0.10	-
5537	356122.55	1184679.08	Метод спутниковых геодезических измерений (определений)	0.10	-
5538	356122.65	1184680.84	Метод спутниковых геодезических измерений (определений)	0.10	-
5539	356114.04	1184681.58	Метод спутниковых геодезических измерений (определений)	0.10	-
5540	356112.13	1184681.04	Метод спутниковых геодезических измерений (определений)	0.10	-

2. Сведения о характерных точках границ объекта					
Обозначение характерных точек границ	Координаты, м		Метод определения координат характерной точки	Средняя квадратическая погрешность положения характерной точки (Mt), м	Описание обозначения точки на местности (при наличии)
	X	Y			
1	2	3	4	5	6
5541	356110.58	1184679.81	Метод спутниковых геодезических измерений (определений)	0.10	-
5542	356109.63	1184678.07	Метод спутниковых геодезических измерений (определений)	0.10	-
5543	356106.69	1184668.02	Метод спутниковых геодезических измерений (определений)	0.10	-
5544	356103.39	1184633.71	Метод спутниковых геодезических измерений (определений)	0.10	-
5545	356056.00	1184639.40	Метод спутниковых геодезических измерений (определений)	0.10	-
5546	356043.99	1184641.53	Метод спутниковых геодезических измерений (определений)	0.10	-
5547	356030.95	1184643.19	Метод спутниковых геодезических измерений (определений)	0.10	-
5548	356024.63	1184643.32	Метод спутниковых геодезических измерений (определений)	0.10	-
5549	356012.41	1184642.15	Метод спутниковых геодезических измерений (определений)	0.10	-
5550	355994.58	1184638.78	Метод спутниковых геодезических измерений (определений)	0.10	-
5551	355972.64	1184635.26	Метод спутниковых геодезических измерений (определений)	0.10	-
5552	355952.45	1184632.52	Метод спутниковых геодезических измерений (определений)	0.10	-
5553	355911.11	1184626.09	Метод спутниковых геодезических измерений (определений)	0.10	-

2. Сведения о характерных точках границ объекта					
Обозначение характерных точек границ	Координаты, м		Метод определения координат характерной точки	Средняя квадратическая погрешность положения характерной точки (Mt), м	Описание обозначения точки на местности (при наличии)
	X	Y			
1	2	3	4	5	6
5554	355865.03	1184619.77	Метод спутниковых геодезических измерений (определений)	0.10	-
5555	355865.93	1184621.45	Метод спутниковых геодезических измерений (определений)	0.10	-
5556	355866.13	1184623.43	Метод спутниковых геодезических измерений (определений)	0.10	-
5557	355865.46	1184626.26	Метод спутниковых геодезических измерений (определений)	0.10	-
5558	355855.38	1184624.61	Метод спутниковых геодезических измерений (определений)	0.10	-
5559	355854.73	1184628.59	Метод спутниковых геодезических измерений (определений)	0.10	-
5560	355857.23	1184629.17	Метод спутниковых геодезических измерений (определений)	0.10	-
5561	355848.97	1184667.18	Метод спутниковых геодезических измерений (определений)	0.10	-
5562	355837.74	1184712.60	Метод спутниковых геодезических измерений (определений)	0.10	-
5563	355825.61	1184769.89	Метод спутниковых геодезических измерений (определений)	0.10	-
5564	355809.93	1184876.02	Метод спутниковых геодезических измерений (определений)	0.10	-
5565	355877.32	1184912.79	Метод спутниковых геодезических измерений (определений)	0.10	-
5566	355912.66	1184929.35	Метод спутниковых геодезических измерений (определений)	0.10	-

2. Сведения о характерных точках границ объекта					
Обозначение характерных точек границ	Координаты, м		Метод определения координат характерной точки	Средняя квадратическая погрешность положения характерной точки (Mt), м	Описание обозначения точки на местности (при наличии)
	X	Y			
1	2	3	4	5	6
5567	355939.68	1184938.34	Метод спутниковых геодезических измерений (определений)	0.10	-
5568	355941.56	1184939.83	Метод спутниковых геодезических измерений (определений)	0.10	-
5569	355942.68	1184941.47	Метод спутниковых геодезических измерений (определений)	0.10	-
5570	355943.08	1184943.41	Метод спутниковых геодезических измерений (определений)	0.10	-
5571	355942.43	1184945.86	Метод спутниковых геодезических измерений (определений)	0.10	-
5572	355942.55	1184963.27	Метод спутниковых геодезических измерений (определений)	0.10	-
5573	355935.90	1184962.91	Метод спутниковых геодезических измерений (определений)	0.10	-
5574	355935.69	1184967.51	Метод спутниковых геодезических измерений (определений)	0.10	-
5575	355933.46	1184965.81	Метод спутниковых геодезических измерений (определений)	0.10	-
5576	355932.69	1184963.98	Метод спутниковых геодезических измерений (определений)	0.10	-
5577	355932.42	1184946.58	Метод спутниковых геодезических измерений (определений)	0.10	-
5578	355911.84	1184939.62	Метод спутниковых геодезических измерений (определений)	0.10	-
5579	355909.86	1184939.57	Метод спутниковых геодезических измерений (определений)	0.10	-



2. Сведения о характерных точках границ объекта					
Обозначение характерных точек границ	Координаты, м		Метод определения координат характерной точки	Средняя квадратическая погрешность положения характерной точки (Mt), м	Описание обозначения точки на местности (при наличии)
	X	Y			
1	2	3	4	5	6
5580	355908.05	1184938.75	Метод спутниковых геодезических измерений (определений)	0.10	-
5581	355907.14	1184937.91	Метод спутниковых геодезических измерений (определений)	0.10	-
5582	355872.44	1184921.52	Метод спутниковых геодезических измерений (определений)	0.10	-
5583	355808.23	1184886.49	Метод спутниковых геодезических измерений (определений)	0.10	-
5584	355805.21	1184897.63	Метод спутниковых геодезических измерений (определений)	0.10	-
5585	355785.17	1185103.28	Метод спутниковых геодезических измерений (определений)	0.10	-
5586	355787.98	1185103.65	Метод спутниковых геодезических измерений (определений)	0.10	-
5587	355787.10	1185112.63	Метод спутниковых геодезических измерений (определений)	0.10	-
5588	355789.88	1185112.88	Метод спутниковых геодезических измерений (определений)	0.10	-
5589	355787.64	1185113.54	Метод спутниковых геодезических измерений (определений)	0.10	-
5590	355784.21	1185113.23	Метод спутниковых геодезических измерений (определений)	0.10	-
5591	355767.60	1185289.20	Метод спутниковых геодезических измерений (определений)	0.10	-
5592	355762.38	1185350.78	Метод спутниковых геодезических измерений (определений)	0.10	-

2. Сведения о характерных точках границ объекта					
Обозначение характерных точек границ	Координаты, м		Метод определения координат характерной точки	Средняя квадратическая погрешность положения характерной точки (Mt), м	Описание обозначения точки на местности (при наличии)
	X	Y			
1	2	3	4	5	6
5593	355755.01	1185424.85	Метод спутниковых геодезических измерений (определений)	0.10	-
5594	355749.61	1185455.59	Метод спутниковых геодезических измерений (определений)	0.10	-
5595	355739.97	1185493.31	Метод спутниковых геодезических измерений (определений)	0.10	-
5596	355729.11	1185529.33	Метод спутниковых геодезических измерений (определений)	0.10	-
5597	355730.65	1185530.56	Метод спутниковых геодезических измерений (определений)	0.10	-
5598	355731.60	1185532.30	Метод спутниковых геодезических измерений (определений)	0.10	-
5599	355731.80	1185534.28	Метод спутниковых геодезических измерений (определений)	0.10	-
5600	355731.29	1185536.62	Метод спутниковых геодезических измерений (определений)	0.10	-
5601	355730.17	1185538.26	Метод спутниковых геодезических измерений (определений)	0.10	-
5602	355728.51	1185539.34	Метод спутниковых геодезических измерений (определений)	0.10	-
5603	355726.00	1185539.64	Метод спутниковых геодезических измерений (определений)	0.10	-
5604	355720.95	1185556.42	Метод спутниковых геодезических измерений (определений)	0.10	-
5605	355725.45	1185556.47	Метод спутниковых геодезических измерений (определений)	0.10	-

2. Сведения о характерных точках границ объекта					
Обозначение характерных точек границ	Координаты, м		Метод определения координат характерной точки	Средняя квадратическая погрешность положения характерной точки (Mt), м	Описание обозначения точки на местности (при наличии)
	X	Y			
1	2	3	4	5	6
5606	355725.31	1185566.35	Метод спутниковых геодезических измерений (определений)	0.10	-
5607	355717.94	1185566.42	Метод спутниковых геодезических измерений (определений)	0.10	-
5608	355716.72	1185570.63	Метод спутниковых геодезических измерений (определений)	0.10	-
5609	355717.92	1185572.21	Метод спутниковых геодезических измерений (определений)	0.10	-
5610	355718.41	1185574.13	Метод спутниковых геодезических измерений (определений)	0.10	-
5611	355716.69	1185581.22	Метод спутниковых геодезических измерений (определений)	0.10	-
5612	355716.79	1185583.21	Метод спутниковых геодезических измерений (определений)	0.10	-
5613	355716.11	1185585.07	Метод спутниковых геодезических измерений (определений)	0.10	-
5614	355715.13	1185586.23	Метод спутниковых геодезических измерений (определений)	0.10	-
5615	355712.61	1185594.99	Метод спутниковых геодезических измерений (определений)	0.10	-
5616	355719.40	1185595.42	Метод спутниковых геодезических измерений (определений)	0.10	-
5617	355719.31	1185603.92	Метод спутниковых геодезических измерений (определений)	0.10	-
5618	355720.95	1185603.93	Метод спутниковых геодезических измерений (определений)	0.10	-

2. Сведения о характерных точках границ объекта					
Обозначение характерных точек границ	Координаты, м		Метод определения координат характерной точки	Средняя квадратическая погрешность положения характерной точки (Mt), м	Описание обозначения точки на местности (при наличии)
	X	Y			
1	2	3	4	5	6
5619	355720.94	1185605.31	Метод спутниковых геодезических измерений (определений)	0.10	-
5620	355709.76	1185604.85	Метод спутниковых геодезических измерений (определений)	0.10	-
5621	355703.20	1185627.64	Метод спутниковых геодезических измерений (определений)	0.10	-
5622	355700.24	1185653.33	Метод спутниковых геодезических измерений (определений)	0.10	-
5623	355700.64	1185655.27	Метод спутниковых геодезических измерений (определений)	0.10	-
5624	355699.85	1185657.95	Метод спутниковых геодезических измерений (определений)	0.10	-
5625	355700.78	1185676.58	Метод спутниковых геодезических измерений (определений)	0.10	-
5626	355716.04	1185730.95	Метод спутниковых геодезических измерений (определений)	0.10	-
5627	355714.10	1185864.30	Метод спутниковых геодезических измерений (определений)	0.10	-
5628	355737.13	1185864.32	Метод спутниковых геодезических измерений (определений)	0.10	-
5629	355801.77	1185862.88	Метод спутниковых геодезических измерений (определений)	0.10	-
5630	355802.52	1185854.17	Метод спутниковых геодезических измерений (определений)	0.10	-
5631	355812.43	1185854.10	Метод спутниковых геодезических измерений (определений)	0.10	-

2. Сведения о характерных точках границ объекта					
Обозначение характерных точек границ	Координаты, м		Метод определения координат характерной точки	Средняя квадратическая погрешность положения характерной точки (Mt), м	Описание обозначения точки на местности (при наличии)
	X	Y			
1	2	3	4	5	6
5632	355811.62	1185865.23	Метод спутниковых геодезических измерений (определений)	0.10	-
5633	355853.38	1185864.49	Метод спутниковых геодезических измерений (определений)	0.10	-
5634	355861.82	1185864.78	Метод спутниковых геодезических измерений (определений)	0.10	-
5635	355886.40	1185864.12	Метод спутниковых геодезических измерений (определений)	0.10	-
5636	355886.60	1185853.35	Метод спутниковых геодезических измерений (определений)	0.10	-
5637	355893.96	1185853.30	Метод спутниковых геодезических измерений (определений)	0.10	-
5638	355894.03	1185861.14	Метод спутниковых геодезических измерений (определений)	0.10	-
5639	355896.42	1185861.14	Метод спутниковых геодезических измерений (определений)	0.10	-
5640	355896.40	1185863.93	Метод спутниковых геодезических измерений (определений)	0.10	-
5641	355906.72	1185863.64	Метод спутниковых геодезических измерений (определений)	0.10	-
5642	355906.77	1185861.15	Метод спутниковых геодезических измерений (определений)	0.10	-
5643	355916.67	1185861.16	Метод спутниковых геодезических измерений (определений)	0.10	-
5644	355916.72	1185863.35	Метод спутниковых геодезических измерений (определений)	0.10	-

2. Сведения о характерных точках границ объекта					
Обозначение характерных точек границ	Координаты, м		Метод определения координат характерной точки	Средняя квадратическая погрешность положения характерной точки (Mt), м	Описание обозначения точки на местности (при наличии)
	X	Y			
1	2	3	4	5	6
5645	355973.36	1185861.68	Метод спутниковых геодезических измерений (определений)	0.10	-
5646	355975.24	1185862.32	Метод спутниковых геодезических измерений (определений)	0.10	-
5647	355976.73	1185863.63	Метод спутниковых геодезических измерений (определений)	0.10	-
5648	355977.59	1185865.41	Метод спутниковых геодезических измерений (определений)	0.10	-
5649	355977.69	1185867.40	Метод спутниковых геодезических измерений (определений)	0.10	-
5650	355976.71	1185869.69	Метод спутниковых геодезических измерений (определений)	0.10	-
5651	356037.09	1185870.15	Метод спутниковых геодезических измерений (определений)	0.10	-
5652	356081.91	1185869.41	Метод спутниковых геодезических измерений (определений)	0.10	-
5195	356152.85	1185870.35	Метод спутниковых геодезических измерений (определений)	0.10	-
5653	355439.20	1185883.16	Метод спутниковых геодезических измерений (определений)	0.10	-
5654	355466.64	1185882.13	Метод спутниковых геодезических измерений (определений)	0.10	-
5655	355466.70	1185879.66	Метод спутниковых геодезических измерений (определений)	0.10	-
5656	355467.47	1185877.83	Метод спутниковых геодезических измерений (определений)	0.10	-

2. Сведения о характерных точках границ объекта					
Обозначение характерных точек границ	Координаты, м		Метод определения координат характерной точки	Средняя квадратическая погрешность положения характерной точки (Mt), м	Описание обозначения точки на местности (при наличии)
	X	Y			
1	2	3	4	5	6
5657	355468.89	1185876.45	Метод спутниковых геодезических измерений (определений)	0.10	-
5658	355470.74	1185875.72	Метод спутниковых геодезических измерений (определений)	0.10	-
5659	355499.44	1185874.75	Метод спутниковых геодезических измерений (определений)	0.10	-
5660	355497.97	1185816.99	Метод спутниковых геодезических измерений (определений)	0.10	-
5661	355497.97	1185801.89	Метод спутниковых геодезических измерений (определений)	0.10	-
5662	355467.64	1185805.97	Метод спутниковых геодезических измерений (определений)	0.10	-
5663	355466.99	1185796.11	Метод спутниковых геодезических измерений (определений)	0.10	-
5664	355497.32	1185791.89	Метод спутниковых геодезических измерений (определений)	0.10	-
5665	355497.38	1185768.04	Метод спутниковых геодезических измерений (определений)	0.10	-
5666	355485.70	1185766.83	Метод спутниковых геодезических измерений (определений)	0.10	-
5667	355485.39	1185744.08	Метод спутниковых геодезических измерений (определений)	0.10	-
5668	355487.08	1185744.11	Метод спутниковых геодезических измерений (определений)	0.10	-
5669	355488.93	1185744.84	Метод спутниковых геодезических измерений (определений)	0.10	-

2. Сведения о характерных точках границ объекта					
Обозначение характерных точек границ	Координаты, м		Метод определения координат характерной точки	Средняя квадратическая погрешность положения характерной точки (Mt), м	Описание обозначения точки на местности (при наличии)
	X	Y			
1	2	3	4	5	6
5670	355490.35	1185746.22	Метод спутниковых геодезических измерений (определений)	0.10	-
5671	355491.12	1185748.05	Метод спутниковых геодезических измерений (определений)	0.10	-
5672	355491.50	1185757.42	Метод спутниковых геодезических измерений (определений)	0.10	-
5673	355497.33	1185757.98	Метод спутниковых геодезических измерений (определений)	0.10	-
5674	355496.68	1185720.31	Метод спутниковых геодезических измерений (определений)	0.10	-
5675	355484.99	1185720.45	Метод спутниковых геодезических измерений (определений)	0.10	-
5676	355484.82	1185710.58	Метод спутниковых геодезических измерений (определений)	0.10	-
5677	355496.50	1185710.31	Метод спутниковых геодезических измерений (определений)	0.10	-
5678	355495.60	1185649.21	Метод спутниковых геодезических измерений (определений)	0.10	-
5679	355469.53	1185648.52	Метод спутниковых геодезических измерений (определений)	0.10	-
5680	355469.42	1185651.47	Метод спутниковых геодезических измерений (определений)	0.10	-
5681	355468.61	1185652.35	Метод спутниковых геодезических измерений (определений)	0.10	-
5682	355468.37	1185653.51	Метод спутниковых геодезических измерений (определений)	0.10	-



2. Сведения о характерных точках границ объекта					
Обозначение характерных точек границ	Координаты, м		Метод определения координат характерной точки	Средняя квадратическая погрешность положения характерной точки (Mt), м	Описание обозначения точки на местности (при наличии)
	X	Y			
1	2	3	4	5	6
5683	355461.62	1185653.83	Метод спутниковых геодезических измерений (определений)	0.10	-
5684	355461.55	1185652.05	Метод спутниковых геодезических измерений (определений)	0.10	-
5685	355459.48	1185652.23	Метод спутниковых геодезических измерений (определений)	0.10	-
5686	355459.53	1185648.40	Метод спутниковых геодезических измерений (определений)	0.10	-
5687	355417.75	1185648.53	Метод спутниковых геодезических измерений (определений)	0.10	-
5688	355417.82	1185652.26	Метод спутниковых геодезических измерений (определений)	0.10	-
5689	355415.73	1185652.43	Метод спутниковых геодезических измерений (определений)	0.10	-
5690	355415.80	1185656.06	Метод спутниковых геодезических измерений (определений)	0.10	-
5691	355427.17	1185655.99	Метод спутниковых геодезических измерений (определений)	0.10	-
5692	355426.85	1185658.99	Метод спутниковых геодезических измерений (определений)	0.10	-
5693	355425.82	1185660.68	Метод спутниковых геодезических измерений (определений)	0.10	-
5694	355424.21	1185661.84	Метод спутниковых геодезических измерений (определений)	0.10	-
5695	355422.27	1185662.28	Метод спутниковых геодезических измерений (определений)	0.10	-

2. Сведения о характерных точках границ объекта					
Обозначение характерных точек границ	Координаты, м		Метод определения координат характерной точки	Средняя квадратическая погрешность положения характерной точки (Mt), м	Описание обозначения точки на местности (при наличии)
	X	Y			
1	2	3	4	5	6
5696	355412.04	1185662.17	Метод спутниковых геодезических измерений (определений)	0.10	-
5697	355410.19	1185661.44	Метод спутниковых геодезических измерений (определений)	0.10	-
5698	355408.77	1185660.06	Метод спутниковых геодезических измерений (определений)	0.10	-
5699	355408.00	1185658.23	Метод спутниковых геодезических измерений (определений)	0.10	-
5700	355407.75	1185648.71	Метод спутниковых геодезических измерений (определений)	0.10	-
5701	355403.95	1185648.76	Метод спутниковых геодезических измерений (определений)	0.10	-
5702	355403.90	1185652.82	Метод спутниковых геодезических измерений (определений)	0.10	-
5703	355403.13	1185654.65	Метод спутниковых геодезических измерений (определений)	0.10	-
5704	355401.71	1185656.03	Метод спутниковых геодезических измерений (определений)	0.10	-
5705	355399.86	1185656.76	Метод спутниковых геодезических измерений (определений)	0.10	-
5706	355397.88	1185656.71	Метод спутниковых геодезических измерений (определений)	0.10	-
5707	355396.87	1185656.26	Метод спутниковых геодезических измерений (определений)	0.10	-
5708	355396.86	1185645.29	Метод спутниковых геодезических измерений (определений)	0.10	-

2. Сведения о характерных точках границ объекта					
Обозначение характерных точек границ	Координаты, м		Метод определения координат характерной точки	Средняя квадратическая погрешность положения характерной точки (Mt), м	Описание обозначения точки на местности (при наличии)
	X	Y			
1	2	3	4	5	6
5709	355393.82	1185645.29	Метод спутниковых геодезических измерений (определений)	0.10	-
5710	355392.70	1185643.48	Метод спутниковых геодезических измерений (определений)	0.10	-
5711	355392.40	1185642.49	Метод спутниковых геодезических измерений (определений)	0.10	-
5712	355312.48	1185643.13	Метод спутниковых геодезических измерений (определений)	0.10	-
5713	355322.32	1185654.35	Метод спутниковых геодезических измерений (определений)	0.10	-
5714	355324.00	1185654.35	Метод спутниковых геодезических измерений (определений)	0.10	-
5715	355325.03	1185652.91	Метод спутниковых геодезических измерений (определений)	0.10	-
5716	355326.69	1185651.83	Метод спутниковых геодезических измерений (определений)	0.10	-
5717	355328.64	1185651.49	Метод спутниковых геодезических измерений (определений)	0.10	-
5718	355330.58	1185651.93	Метод спутниковых геодезических измерений (определений)	0.10	-
5719	355332.19	1185653.09	Метод спутниковых геодезических измерений (определений)	0.10	-
5720	355333.22	1185654.78	Метод спутниковых геодезических измерений (определений)	0.10	-
5721	355333.52	1185656.75	Метод спутниковых геодезических измерений (определений)	0.10	-

2. Сведения о характерных точках границ объекта					
Обозначение характерных точек границ	Координаты, м		Метод определения координат характерной точки	Средняя квадратическая погрешность положения характерной точки (Mt), м	Описание обозначения точки на местности (при наличии)
	X	Y			
1	2	3	4	5	6
5722	355333.41	1185660.33	Метод спутниковых геодезических измерений (определений)	0.10	-
5723	355332.64	1185662.16	Метод спутниковых геодезических измерений (определений)	0.10	-
5724	355331.22	1185663.54	Метод спутниковых геодезических измерений (определений)	0.10	-
5725	355329.37	1185664.27	Метод спутниковых геодезических измерений (определений)	0.10	-
5726	355319.19	1185664.29	Метод спутниковых геодезических измерений (определений)	0.10	-
5727	355317.34	1185663.56	Метод спутниковых геодезических измерений (определений)	0.10	-
5728	355311.40	1185657.06	Метод спутниковых геодезических измерений (определений)	0.10	-
5729	355311.31	1185660.44	Метод спутниковых геодезических измерений (определений)	0.10	-
5730	355310.54	1185662.27	Метод спутниковых геодезических измерений (определений)	0.10	-
5731	355309.12	1185663.65	Метод спутниковых геодезических измерений (определений)	0.10	-
5732	355307.27	1185664.38	Метод спутниковых геодезических измерений (определений)	0.10	-
5733	355281.31	1185664.74	Метод спутниковых геодезических измерений (определений)	0.10	-
5734	355279.46	1185664.01	Метод спутниковых геодезических измерений (определений)	0.10	-

2. Сведения о характерных точках границ объекта					
Обозначение характерных точек границ	Координаты, м		Метод определения координат характерной точки	Средняя квадратическая погрешность положения характерной точки (Mt), м	Описание обозначения точки на местности (при наличии)
	X	Y			
1	2	3	4	5	6
5735	355278.04	1185662.63	Метод спутниковых геодезических измерений (определений)	0.10	-
5736	355277.27	1185660.80	Метод спутниковых геодезических измерений (определений)	0.10	-
5737	355277.09	1185658.13	Метод спутниковых геодезических измерений (определений)	0.10	-
5738	355277.67	1185656.24	Метод спутниковых геодезических измерений (определений)	0.10	-
5739	355278.95	1185654.72	Метод спутниковых геодезических измерений (определений)	0.10	-
5740	355280.71	1185653.81	Метод спутниковых геодезических измерений (определений)	0.10	-
5741	355282.69	1185653.66	Метод спутниковых геодезических измерений (определений)	0.10	-
5742	355285.25	1185654.76	Метод спутниковых геодезических измерений (определений)	0.10	-
5743	355292.47	1185654.66	Метод спутниковых геодезических измерений (определений)	0.10	-
5744	355294.13	1185653.72	Метод спутниковых геодезических измерений (определений)	0.10	-
5745	355296.09	1185653.47	Метод спутниковых геодезических измерений (определений)	0.10	-
5746	355298.00	1185654.01	Метод спутниковых геодезических измерений (определений)	0.10	-
5747	355298.86	1185654.56	Метод спутниковых геодезических измерений (определений)	0.10	-

2. Сведения о характерных точках границ объекта					
Обозначение характерных точек границ	Координаты, м		Метод определения координат характерной точки	Средняя квадратическая погрешность положения характерной точки (Mt), м	Описание обозначения точки на местности (при наличии)
	X	Y			
1	2	3	4	5	6
5748	355301.39	1185654.52	Метод спутниковых геодезических измерений (определений)	0.10	-
5749	355301.37	1185643.21	Метод спутниковых геодезических измерений (определений)	0.10	-
5750	355276.04	1185642.92	Метод спутниковых геодезических измерений (определений)	0.10	-
5751	355250.92	1185643.57	Метод спутниковых геодезических измерений (определений)	0.10	-
5752	355189.32	1185643.44	Метод спутниковых геодезических измерений (определений)	0.10	-
5753	355178.54	1185643.67	Метод спутниковых геодезических измерений (определений)	0.10	-
5754	355178.46	1185645.19	Метод спутниковых геодезических измерений (определений)	0.10	-
5755	355169.82	1185645.16	Метод спутниковых геодезических измерений (определений)	0.10	-
5756	355169.81	1185647.54	Метод спутниковых геодезических измерений (определений)	0.10	-
5757	355168.56	1185645.71	Метод спутниковых геодезических измерений (определений)	0.10	-
5758	355168.54	1185643.67	Метод спутниковых геодезических измерений (определений)	0.10	-
5759	355149.15	1185643.28	Метод спутниковых геодезических измерений (определений)	0.10	-
5760	355148.35	1185645.72	Метод спутниковых геодезических измерений (определений)	0.10	-

2. Сведения о характерных точках границ объекта					
Обозначение характерных точек границ	Координаты, м		Метод определения координат характерной точки	Средняя квадратическая погрешность положения характерной точки (Mt), м	Описание обозначения точки на местности (при наличии)
	X	Y			
1	2	3	4	5	6
5761	355212.76	1185730.53	Метод спутниковых геодезических измерений (определений)	0.10	-
5762	355222.87	1185722.55	Метод спутниковых геодезических измерений (определений)	0.10	-
5763	355206.69	1185701.39	Метод спутниковых геодезических измерений (определений)	0.10	-
5764	355202.71	1185704.36	Метод спутниковых геодезических измерений (определений)	0.10	-
5765	355202.35	1185702.53	Метод спутниковых геодезических измерений (определений)	0.10	-
5766	355202.74	1185700.59	Метод спутниковых геодезических измерений (определений)	0.10	-
5767	355203.86	1185698.95	Метод спутниковых геодезических измерений (определений)	0.10	-
5768	355207.04	1185696.75	Метод спутниковых геодезических измерений (определений)	0.10	-
5769	355208.98	1185696.31	Метод спутниковых геодезических измерений (определений)	0.10	-
5770	355210.93	1185696.65	Метод спутниковых геодезических измерений (определений)	0.10	-
5771	355212.59	1185697.73	Метод спутниковых геодезических измерений (определений)	0.10	-
5772	355231.92	1185722.74	Метод спутниковых геодезических измерений (определений)	0.10	-
5773	355249.92	1185709.95	Метод спутниковых геодезических измерений (определений)	0.10	-

2. Сведения о характерных точках границ объекта					
Обозначение характерных точек границ	Координаты, м		Метод определения координат характерной точки	Средняя квадратическая погрешность положения характерной точки (Mt), м	Описание обозначения точки на местности (при наличии)
	X	Y			
1	2	3	4	5	6
5774	355251.86	1185709.51	Метод спутниковых геодезических измерений (определений)	0.10	-
5775	355316.49	1185707.66	Метод спутниковых геодезических измерений (определений)	0.10	-
5776	355318.37	1185708.30	Метод спутниковых геодезических измерений (определений)	0.10	-
5777	355326.33	1185712.78	Метод спутниковых геодезических измерений (определений)	0.10	-
5778	355328.28	1185713.12	Метод спутниковых геодезических измерений (определений)	0.10	-
5779	355329.94	1185714.20	Метод спутниковых геодезических измерений (определений)	0.10	-
5780	355331.06	1185715.84	Метод спутниковых геодезических измерений (определений)	0.10	-
5781	355331.46	1185717.78	Метод спутниковых геодезических измерений (определений)	0.10	-
5782	355331.15	1185748.00	Метод спутниковых геодезических измерений (определений)	0.10	-
5783	355343.98	1185748.03	Метод спутниковых геодезических измерений (определений)	0.10	-
5784	355343.84	1185757.11	Метод спутниковых геодезических измерений (определений)	0.10	-
5785	355342.19	1185757.08	Метод спутниковых геодезических измерений (определений)	0.10	-
5786	355342.18	1185757.91	Метод спутниковых геодезических измерений (определений)	0.10	-



2. Сведения о характерных точках границ объекта					
Обозначение характерных точек границ	Координаты, м		Метод определения координат характерной точки	Средняя квадратическая погрешность положения характерной точки (Mt), м	Описание обозначения точки на местности (при наличии)
	X	Y			
1	2	3	4	5	6
5787	355331.05	1185758.00	Метод спутниковых геодезических измерений (определений)	0.10	-
5788	355330.72	1185782.97	Метод спутниковых геодезических измерений (определений)	0.10	-
5789	355329.95	1185784.80	Метод спутниковых геодезических измерений (определений)	0.10	-
5790	355326.19	1185788.07	Метод спутниковых геодезических измерений (определений)	0.10	-
5791	355373.83	1185787.55	Метод спутниковых геодезических измерений (определений)	0.10	-
5792	355374.07	1185772.84	Метод спутниковых геодезических измерений (определений)	0.10	-
5793	355374.84	1185771.01	Метод спутниковых геодезических измерений (определений)	0.10	-
5794	355376.26	1185769.63	Метод спутниковых геодезических измерений (определений)	0.10	-
5795	355378.11	1185768.90	Метод спутниковых геодезических измерений (определений)	0.10	-
5796	355379.53	1185768.94	Метод спутниковых геодезических измерений (определений)	0.10	-
5797	355379.52	1185769.93	Метод спутниковых геодезических измерений (определений)	0.10	-
5798	355378.21	1185769.92	Метод спутниковых геодезических измерений (определений)	0.10	-
5799	355378.38	1185774.11	Метод спутниковых геодезических измерений (определений)	0.10	-

2. Сведения о характерных точках границ объекта					
Обозначение характерных точек границ	Координаты, м		Метод определения координат характерной точки	Средняя квадратическая погрешность положения характерной точки (Mt), м	Описание обозначения точки на местности (при наличии)
	X	Y			
1	2	3	4	5	6
5800	355379.94	1185773.84	Метод спутниковых геодезических измерений (определений)	0.10	-
5801	355383.92	1185773.89	Метод спутниковых геодезических измерений (определений)	0.10	-
5802	355383.69	1185793.49	Метод спутниковых геодезических измерений (определений)	0.10	-
5803	355382.92	1185795.32	Метод спутниковых геодезических измерений (определений)	0.10	-
5804	355381.50	1185796.70	Метод спутниковых геодезических измерений (определений)	0.10	-
5805	355379.65	1185797.43	Метод спутниковых геодезических измерений (определений)	0.10	-
5806	355315.08	1185798.11	Метод спутниковых геодезических измерений (определений)	0.10	-
5807	355313.98	1185797.78	Метод спутниковых геодезических измерений (определений)	0.10	-
5808	355298.65	1185809.97	Метод спутниковых геодезических измерений (определений)	0.10	-
5809	355321.15	1185838.13	Метод спутниковых геодезических измерений (определений)	0.10	-
5810	355346.37	1185848.13	Метод спутниковых геодезических измерений (определений)	0.10	-
5811	355347.70	1185849.39	Метод спутниковых геодезических измерений (определений)	0.10	-
5812	355352.37	1185855.43	Метод спутниковых геодезических измерений (определений)	0.10	-

2. Сведения о характерных точках границ объекта					
Обозначение характерных точек границ	Координаты, м		Метод определения координат характерной точки	Средняя квадратическая погрешность положения характерной точки (Mt), м	Описание обозначения точки на местности (при наличии)
	X	Y			
1	2	3	4	5	6
5813	355352.95	1185857.32	Метод спутниковых геодезических измерений (определений)	0.10	-
5814	355352.75	1185859.30	Метод спутниковых геодезических измерений (определений)	0.10	-
5815	355351.80	1185861.04	Метод спутниковых геодезических измерений (определений)	0.10	-
5816	355350.25	1185862.27	Метод спутниковых геодезических измерений (определений)	0.10	-
5817	355347.81	1185862.74	Метод спутниковых геодезических измерений (определений)	0.10	-
5818	355349.59	1185858.22	Метод спутниковых геодезических измерений (определений)	0.10	-
5819	355324.68	1185848.62	Метод спутниковых геодезических измерений (определений)	0.10	-
5820	355322.95	1185852.93	Метод спутниковых геодезических измерений (определений)	0.10	-
5821	355321.92	1185851.82	Метод спутниковых геодезических измерений (определений)	0.10	-
5822	355321.24	1185849.96	Метод спутниковых геодезических измерений (определений)	0.10	-
5823	355321.20	1185848.89	Метод спутниковых геодезических измерений (определений)	0.10	-
5824	355315.36	1185846.50	Метод спутниковых геодезических измерений (определений)	0.10	-
5825	355310.96	1185841.43	Метод спутниковых геодезических измерений (определений)	0.10	-

2. Сведения о характерных точках границ объекта					
Обозначение характерных точек границ	Координаты, м		Метод определения координат характерной точки	Средняя квадратическая погрешность положения характерной точки (Mt), м	Описание обозначения точки на местности (при наличии)
	X	Y			
1	2	3	4	5	6
5826	355307.73	1185840.64	Метод спутниковых геодезических измерений (определений)	0.10	-
5827	355311.47	1185837.78	Метод спутниковых геодезических измерений (определений)	0.10	-
5828	355295.18	1185816.83	Метод спутниковых геодезических измерений (определений)	0.10	-
5829	355291.32	1185819.78	Метод спутниковых геодезических измерений (определений)	0.10	-
5830	355290.96	1185817.96	Метод спутниковых геодезических измерений (определений)	0.10	-
5831	355291.15	1185816.60	Метод спутниковых геодезических измерений (определений)	0.10	-
5832	355290.83	1185816.19	Метод спутниковых геодезических измерений (определений)	0.10	-
5833	355283.03	1185822.39	Метод спутниковых геодезических измерений (определений)	0.10	-
5834	355306.64	1185853.18	Метод спутниковых геодезических измерений (определений)	0.10	-
5835	355315.88	1185859.26	Метод спутниковых геодезических измерений (определений)	0.10	-
5836	355324.37	1185863.74	Метод спутниковых геодезических измерений (определений)	0.10	-
5837	355339.63	1185868.91	Метод спутниковых геодезических измерений (определений)	0.10	-
5838	355340.67	1185869.71	Метод спутниковых геодезических измерений (определений)	0.10	-

2. Сведения о характерных точках границ объекта					
Обозначение характерных точек границ	Координаты, м		Метод определения координат характерной точки	Средняя квадратическая погрешность положения характерной точки (Mt), м	Описание обозначения точки на местности (при наличии)
	X	Y			
1	2	3	4	5	6
5839	355356.73	1185870.60	Метод спутниковых геодезических измерений (определений)	0.10	-
5840	355356.63	1185853.62	Метод спутниковых геодезических измерений (определений)	0.10	-
5841	355357.31	1185851.76	Метод спутниковых геодезических измерений (определений)	0.10	-
5842	355358.66	1185850.31	Метод спутниковых геодезических измерений (определений)	0.10	-
5843	355360.47	1185849.49	Метод спутниковых геодезических измерений (определений)	0.10	-
5844	355393.18	1185849.22	Метод спутниковых геодезических измерений (определений)	0.10	-
5845	355395.32	1185850.04	Метод спутниковых геодезических измерений (определений)	0.10	-
5846	355396.81	1185851.35	Метод спутниковых геодезических измерений (определений)	0.10	-
5847	355397.99	1185853.67	Метод спутниковых геодезических измерений (определений)	0.10	-
5848	355398.29	1185856.45	Метод спутниковых геодезических измерений (определений)	0.10	-
5849	355397.89	1185858.39	Метод спутниковых геодезических измерений (определений)	0.10	-
5850	355396.77	1185860.03	Метод спутниковых геодезических измерений (определений)	0.10	-
5851	355394.58	1185861.17	Метод спутниковых геодезических измерений (определений)	0.10	-

2. Сведения о характерных точках границ объекта					
Обозначение характерных точек границ	Координаты, м		Метод определения координат характерной точки	Средняя квадратическая погрешность положения характерной точки (Mt), м	Описание обозначения точки на местности (при наличии)
	X	Y			
1	2	3	4	5	6
5852	355394.48	1185856.43	Метод спутниковых геодезических измерений (определений)	0.10	-
5853	355372.84	1185856.74	Метод спутниковых геодезических измерений (определений)	0.10	-
5854	355372.99	1185859.29	Метод спутниковых геодезических измерений (определений)	0.10	-
5855	355366.63	1185859.33	Метод спутниковых геодезических измерений (определений)	0.10	-
5856	355366.70	1185867.56	Метод спутниковых геодезических измерений (определений)	0.10	-
5857	355373.75	1185871.40	Метод спутниковых геодезических измерений (определений)	0.10	-
5858	355393.74	1185872.08	Метод спутниковых геодезических измерений (определений)	0.10	-
5859	355395.59	1185872.81	Метод спутниковых геодезических измерений (определений)	0.10	-
5860	355397.01	1185874.19	Метод спутниковых геодезических измерений (определений)	0.10	-
5861	355397.78	1185876.02	Метод спутниковых геодезических измерений (определений)	0.10	-
5862	355397.82	1185880.89	Метод спутниковых геодезических измерений (определений)	0.10	-
5863	355415.15	1185880.59	Метод спутниковых геодезических измерений (определений)	0.10	-
5864	355425.10	1185881.13	Метод спутниковых геодезических измерений (определений)	0.10	-

2. Сведения о характерных точках границ объекта					
Обозначение характерных точек границ	Координаты, м		Метод определения координат характерной точки	Средняя квадратическая погрешность положения характерной точки (Mt), м	Описание обозначения точки на местности (при наличии)
	X	Y			
1	2	3	4	5	6
5653	355439.20	1185883.16	Метод спутниковых геодезических измерений (определений)	0.10	-
289	354820.01	1184305.35	Метод спутниковых геодезических измерений (определений)	0.10	-
290	354815.83	1184306.10	Метод спутниковых геодезических измерений (определений)	0.10	-
291	354816.01	1184304.46	Метод спутниковых геодезических измерений (определений)	0.10	-
292	354809.63	1184303.52	Метод спутниковых геодезических измерений (определений)	0.10	-
293	354810.05	1184300.22	Метод спутниковых геодезических измерений (определений)	0.10	-
294	354805.56	1184299.62	Метод спутниковых геодезических измерений (определений)	0.10	-
295	354806.31	1184298.56	Метод спутниковых геодезических измерений (определений)	0.10	-
296	354807.97	1184297.48	Метод спутниковых геодезических измерений (определений)	0.10	-
297	354821.32	1184295.18	Метод спутниковых геодезических измерений (определений)	0.10	-
289	354820.01	1184305.35	Метод спутниковых геодезических измерений (определений)	0.10	-
3235	354902.65	1185115.88	Метод спутниковых геодезических измерений (определений)	0.10	-
3236	354902.40	1185120.40	Метод спутниковых геодезических измерений (определений)	0.10	-

2. Сведения о характерных точках границ объекта					
Обозначение характерных точек границ	Координаты, м		Метод определения координат характерной точки	Средняя квадратическая погрешность положения характерной точки (Mt), м	Описание обозначения точки на местности (при наличии)
	X	Y			
1	2	3	4	5	6
3237	354900.48	1185118.69	Метод спутниковых геодезических измерений (определений)	0.10	-
3238	354899.80	1185116.83	Метод спутниковых геодезических измерений (определений)	0.10	-
3239	354899.99	1185110.38	Метод спутниковых геодезических измерений (определений)	0.10	-
3240	354906.86	1185110.76	Метод спутниковых геодезических измерений (определений)	0.10	-
3241	354907.09	1185106.30	Метод спутниковых геодезических измерений (определений)	0.10	-
3242	354909.18	1185108.09	Метод спутниковых геодезических измерений (определений)	0.10	-
3243	354909.86	1185109.95	Метод спутниковых геодезических измерений (определений)	0.10	-
3244	354909.59	1185116.28	Метод спутниковых геодезических измерений (определений)	0.10	-
3235	354902.65	1185115.88	Метод спутниковых геодезических измерений (определений)	0.10	-
3. Сведения о характерных точках части (частей) границы объекта					
Обозначение характерных точек части границы	Координаты, м		Метод определения координат характерной точки	Средняя квадратическая погрешность положения характерной точки (Mt), м	Описание обозначения точки на местности (при наличии)
	X	Y			
1	2	3	4	5	6
-	-	-	-	-	-



### Раздел 3

#### Сведения о местоположении измененных (уточненных) границ объекта

1. Система координат -

2. Сведения о характерных точках границ объекта

Обозначение характерных точек границ	Существующие координаты, м		Измененные (уточненные) координаты, м		Метод определения координат характерной точки	Средняя квадратическая погрешность положения характерной точки (Mt), м	Описание обозначения точки на местности (при наличии)
	X	Y	X	Y			
1	2	3	4	5	6	7	8
-	-	-	-	-	-	-	

3. Сведения о характерных точках части (частей) границы объекта

Обозначение характерных точек части границы	Существующие координаты, м		Измененные (уточненные) координаты, м		Метод определения координат характерной точки	Средняя квадратическая погрешность положения характерной точки (Mt), м	Описание обозначения точки на местности (при наличии)
	X	Y	X	Y			
1	2	3	4	5	6	7	8
-	-	-	-	-	-	-	

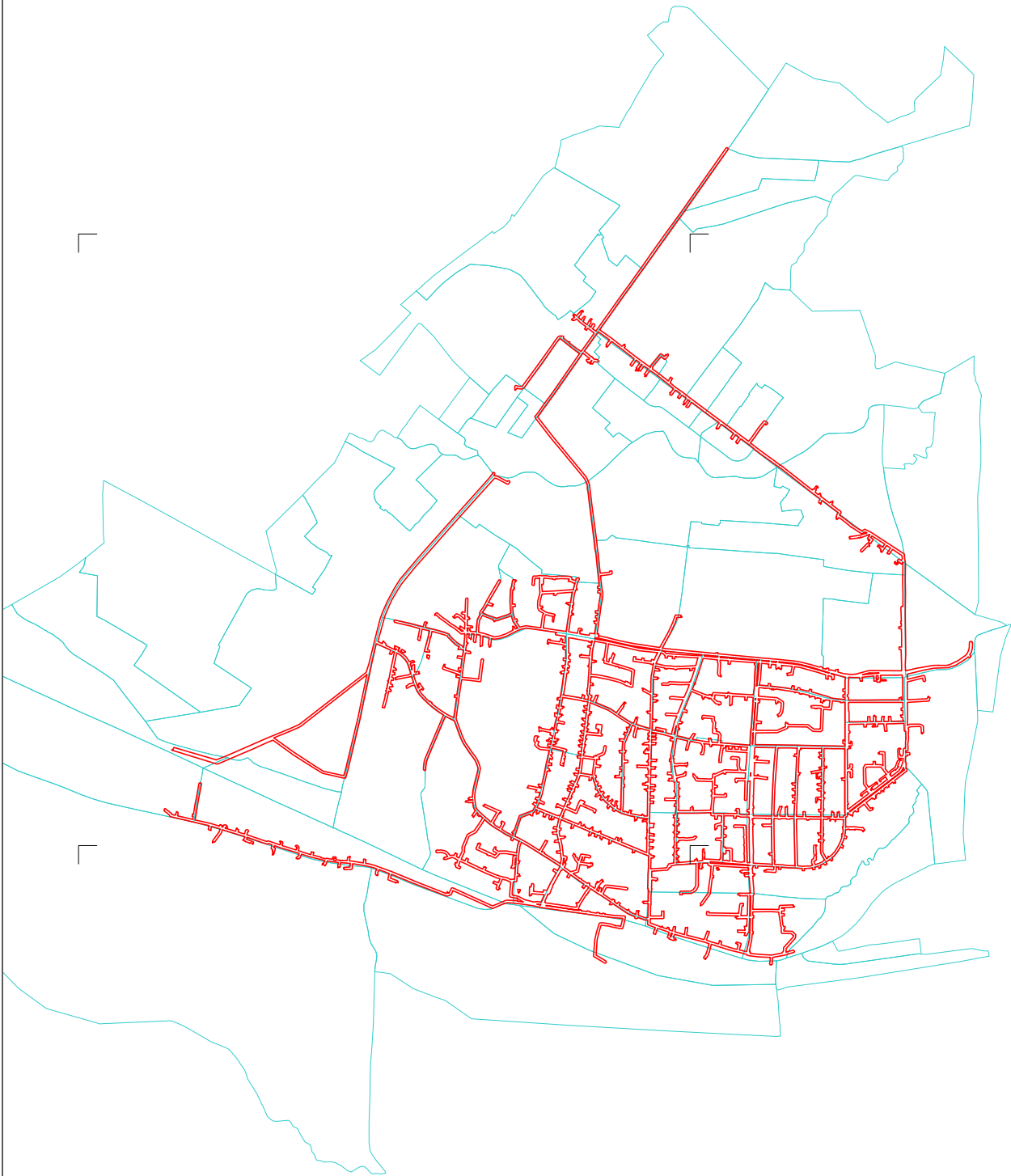
## Лист электронных подписей документа

Документ подписан электронной подписью



Кузьмина Татьяна Александровна  
08 октября 2024 г., 16:49:43


Сертификат ЭП № 0276DFD4000FB15AA846D9D543BF5C45B6  
Выдан ООО "ТАКСКОМ"  
Действителен с 07.02.2024 12:45 по 07.02.2025 12:54 UTC

Схема расположения границ публичного сервитута  
Публичный сервитут для эксплуатации сетей водоснабжения  
( кадастровый номер объекта 39:15:000000:9787)



Используемые условные знаки и обозначения:

-  - граница публичного сервитута;
-  - граница кадастрового квартала.

Заявка 03125-24		Масштаб 1:25000	Система координат МСК-39	© МП «Городской центр геодезии» городского округа «Город Калининград»  ГеоЦЕНТР
Директор	Селютина Н.С.	08.10.24	Кадастровый квартал 39:15:000000	
Должность	Фамилия	Подпись		Дата