

ГРАФИЧЕСКОЕ ОПИСАНИЕ

местоположения границ населенных пунктов, территориальных зон, особо охраняемых природных территорий, зон с особыми условиями использования территории

Участок газопровода низкого давления до границ земельного участка с кадастровым номером 39:15:120604:981, ул. Яблочная, д. 25 в СНТ «40 лет Победы» по ул. Большой Окружной в г. Калининграде

(наименование объекта, местоположение границ которого описано (далее - объект))

Раздел 1

Сведения об объекте

№ п/п	Характеристики объекта	Описание характеристик
1	2	3
1.	Местоположение объекта	Калининградская область, город Калининград
2.	Площадь объекта +/- величина погрешности определения площади (Р +/- Дельта Р)	20 +/- 2 м ²
3.	Иные характеристики объекта	-

Раздел 2

Сведения о местоположении границ объекта

1. Система координат МСК-39, зона 1

2. Сведения о характерных точках границ объекта

Обозначение характерных точек границ	Координаты, м		Метод определения координат характерной точки	Средняя квадратическая погрешность положения характерной точки (Mt), м	Описание обозначения точки на местности (при наличии)
	X	Y			
1	2	3	4	5	6
1	359134.01	1184817.10	Аналитический метод	0.10	-
2	359131.17	1184819.94	Аналитический метод	0.10	-
3	359127.80	1184815.95	Аналитический метод	0.10	-
4	359130.86	1184813.37	Аналитический метод	0.10	-
1	359134.01	1184817.10	Аналитический метод	0.10	-

3. Сведения о характерных точках части (частей) границы объекта

Обозначение характерных точек части границы	Координаты, м		Метод определения координат характерной точки	Средняя квадратическая погрешность положения характерной точки (Mt), м	Описание обозначения точки на местности (при наличии)
	X	Y			
1	2	3	4	5	6
-	-	-	-	-	-

Раздел 3

Сведения о местоположении измененных (уточненных) границ объекта

1. Система координат -

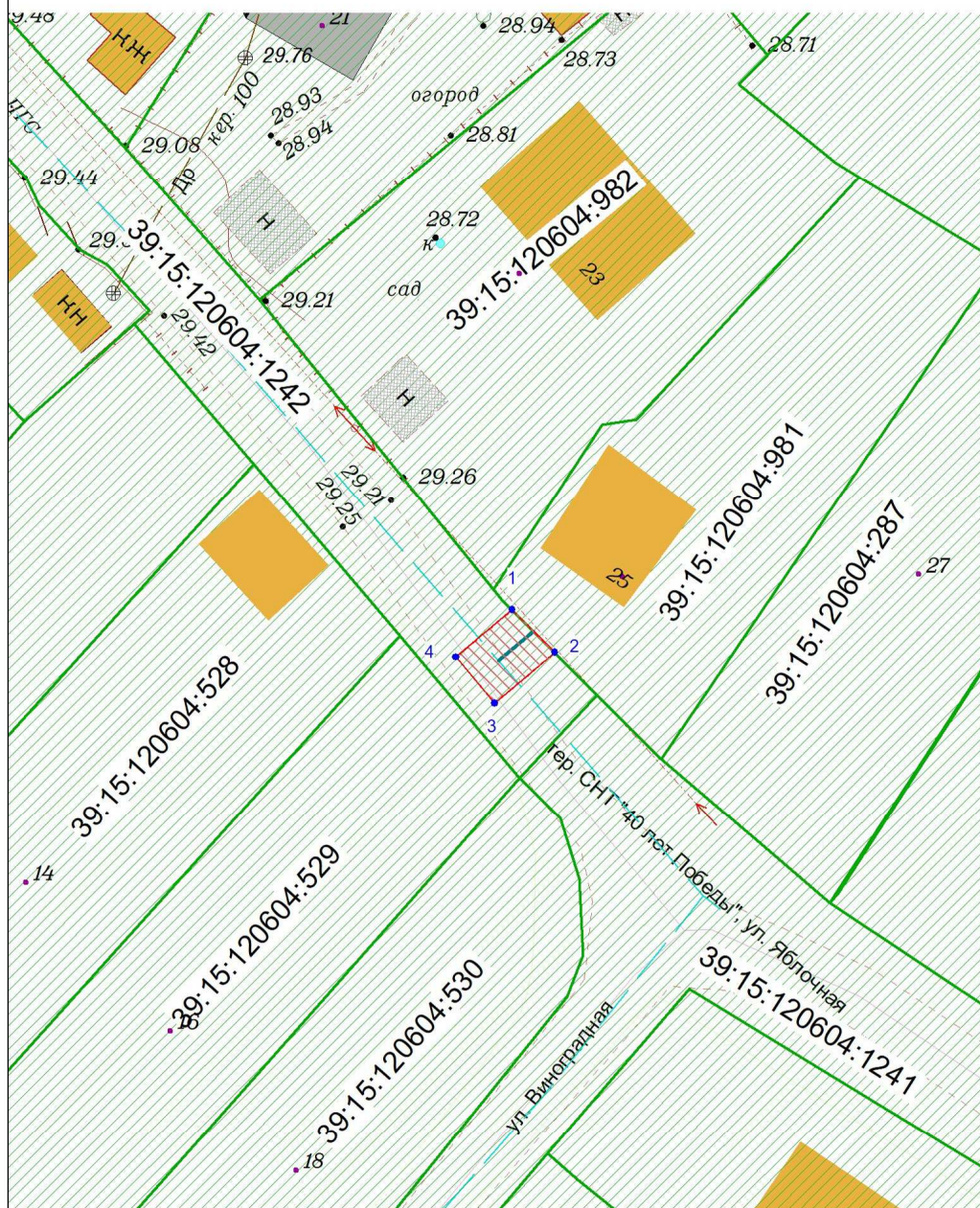
2. Сведения о характерных точках границ объекта

Обозначение характерных точек границ	Существующие координаты, м		Измененные (уточненные) координаты, м		Метод определения координат характерной точки	Средняя квадратическая погрешность положения характерной точки (Mt), м	Описание обозначения точки на местности (при наличии)
	X	Y	X	Y			
1	2	3	4	5	6	7	8
-	-	-	-	-	-	-	

3. Сведения о характерных точках части (частей) границы объекта

Обозначение характерных точек части границы	Существующие координаты, м		Измененные (уточненные) координаты, м		Метод определения координат характерной точки	Средняя квадратическая погрешность положения характерной точки (Mt), м	Описание обозначения точки на местности (при наличии)
	X	Y	X	Y			
1	2	3	4	5	6	7	8
-	-	-	-	-	-	-	

**СХЕМА ГРАНИЦ
публичного сервитута**



Перечень координат границ
публичного сервитута








№	X	Y
1	359134.01	1184817.10
2	359131.17	1184819.94
3	359127.80	1184815.95
4	359130.86	1184813.37
1	359134.01	1184817.10

Объект: Участок газопровода низкого давления до границ земельного участка с кадастровым номером 39:15:120604:981, ул. Яблочная, д. 25 в СНТ «40 лет Победы» по ул. Большой Окружной в г. Калининграде

Кадастровый номера земельных участков на которых расположен публичный сервитут: 39:15:120604:1242

Площадь публичного сервитута: 20 кв.м

Цель установления публичного сервитута: для размещения газопровода

- УСЛОВНЫЕ ОБОЗНАЧЕНИЯ:**
-  красные линии
 -  испрашиваемый публичный сервитут
 -  испрашиваемые части земельных участков
 -  кадастровый участок
 -  граница кадастрового квартала
 -  граница кадастрового участка
 -  ось строящегося газопровода

Заявитель

М.П.

(подпись)

(расшифровка подписи)

(подпись)

(расшифровка подписи)

**СХЕМА ГРАНИЦ ПОДПИСАНА
ЭЛЕКТРОННОЙ ПОДПИСЬЮ**

Сертификат: **02ffb37100d9b1ce8a49f68f0af50926dc**

Кадастровый инженер **Глаза Оксана Леонидовна**

Действителен: с **25.08.2024** по **28.08.2025**

Масштаб 1:500

Система координат МСК-39