

**АДМИНИСТРАЦИЯ  
ГОРОДСКОГО ОКРУГА «ГОРОД КАЛИНИНГРАД»**

**ПОСТАНОВЛЕНИЕ**

от « 08 » 08 2024 г.  
г. Калининград

№ 710

О прекращении публичного сервитута в отношении земельного участка с кадастровым номером 39:15:000000:56 и о внесении изменений в постановление администрации городского округа «Город Калининград» от 02.04.2021 № 209 «Об установлении публичного сервитута для размещения инженерных сетей, подлежащих переносу в связи с изъятием земельных участков, на которых они располагались, для муниципальных нужд»

В соответствии с подпунктом 1 пункта 4 статьи 48 Земельного кодекса Российской Федерации, на основании приказа Министерства градостроительной политики Калининградской области от 24.04.2023 № 172 «Об утверждении проекта внесения изменений в документацию по планировке территории, предусматривающую размещение линейного объекта местного значения, утвержденную приказом Агентства по архитектуре, градостроению и перспективному развитию Калининградской области от 27 декабря 2019 года № 500», обращения муниципального казенного учреждения «Городское дорожное строительство и ремонт» городского округа «Город Калининград» от 07.06.2024 (вх. № в-КМИ-4603) администрация городского округа «Город Калининград» **п о с т а н о в л я е т:**

1. Прекратить публичный сервитут в отношении земельного участка с кадастровым номером 39:15:131327:8, входящего в единое землепользование земельного участка с кадастровым номером 39:15:000000:56.

2. Внести следующие изменения в постановление администрации городского округа «Город Калининград» от 02.04.2021 № 209 «Об установлении публичного сервитута для размещения инженерных сетей, подлежащих переносу в связи с изъятием земельных участков, на которых они располагались, для муниципальных нужд»:

1) в пункте 1:

в абзаце первом слова «площадью 38665 кв.м» заменить словами «площадью 40085 кв.м»;

абзац пятый изложить в новой редакции:

« - земельного участка с кадастровым номером 39:15:151405:40, входящего в единое землепользование земельного участка с кадастровым номером 39:15:000000:56 площадью 12 376 кв.м по ул. Портовой – пр-кту Гвардейскому;»;

2) пункт 2 изложить в новой редакции:

«2. Утвердить границы публичного сервитута в соответствии с описанием местоположения границ публичного сервитута (приложение).»;

3) в пунктах 8.1, 9.2, 9.4 цифры «39:15:000000:56» заменить цифрами «39:15:000000:56 (39:15:151405:40)»;

4) дополнить приложением «Описание местоположения границ публичного сервитута» (приложение).


3. Комитету муниципального имущества и земельных ресурсов администрации городского округа «Город Калининград» (Радковский С.А.) в течение пяти рабочих дней со дня подписания постановления:

1) направить копию постановления в Управление Федеральной службы государственной регистрации, кадастра и картографии по Калининградской области;

2) направить копию постановления, а также сведения о правообладателях земельных участков, указанных в пункте 1 постановления, сведения о лицах, подавших заявления об учете их прав (обременений прав), способах связи с ними, копии документов, подтверждающих права указанных лиц на земельные участки, в адрес обладателя публичного сервитута.

4. Управлению делопроизводства администрации городского округа «Город Калининград» (Липовецкая Ю.И.) в течение пяти рабочих дней со дня подписания постановления обеспечить его размещение на официальном сайте администрации городского округа «Город Калининград» в сети Интернет.

Глава администрации



Е.И. Дятлова

Приложение  
к постановлению администрации  
городского округа «Город Калининград»  
от «08» 08 2024 г. № 710

Приложение  
к постановлению администрации  
городского округа «Город Калининград»  
от 2 апреля 2021 г. № 209

## ОПИСАНИЕ местоположения границ публичного сервитута

Публичный сервитут для размещения инженерных сетей, подлежащих переносу в связи с изъятием земельных участков, на которых они располагались, для муниципальных нужд

**Реестровый номер границы: 39:15-6.8084  
(изменение местоположения)**

(наименование объекта, местоположение границ которого описано (далее – объект))

### Раздел 1

#### Сведения об объекте

№ п/п	Характеристики объекта	Описание характеристик
1	2	3
1	Местоположение объекта	Российская Федерация, Калининградская область, город Калининград
2	Площадь объекта +/- величина погрешности определения площади (P +/- Дельта P)	40085 +/- 527
3	Иные характеристики объекта	Публичный сервитут для размещения инженерных сетей, подлежащих переносу в связи с изъятием земельных участков, на которых они располагались, для муниципальных нужд

### Раздел 2

#### Сведения о местоположении границ объекта

1. Система координат	<u>Местная система координат МСК-39</u>			
2. Сведения о характерных точках границ объекта				
Обозначение	Координаты, м	Метод	Средняя	Описание

характерных точек границ	X	Y	определения координат характерной точки	квадратическая погрешность положения характерной точки (Mt), м	обозначения точки на местности (при наличии)
1	2	3	4	5	6
3. Сведения о характерных точках части (частей) границы объекта					
Обозначение характерных точек части границы	Координаты, м		Метод определения координат характерной точки	Средняя квадратическая погрешность положения характерной точки (Mt), м	Описание обозначения точки на местности (при наличии)
	X	Y			
1	2	3	4	5	6
Часть № 1					
-	-	-	-	-	-

### Раздел 3

Сведения о местоположении измененных (уточненных) границ объекта							
1. Система координат _____							
2. Сведения о характерных точках границ объекта							
Обозначение характерных точек границ	Существующие координаты, м		Измененные (уточненные) координаты, м		Метод определения координат характерной точки	Средняя квадратическая погрешность положения характерной точки (Mt), м	Описание обозначения точки на местности (при наличии)
	X	Y	X	Y			
1	2	3	4	5	6	7	8
1	-	-	353557.47	1188367.92	геодезический	0.10	-
2	-	-	353556.62	1188366.82	геодезический	0.10	-
3	-	-	353550.87	1188365.90	геодезический	0.10	-
4	-	-	353554.30	1188370.36	геодезический	0.10	-
1	-	-	353557.47	1188367.92	геодезический	0.10	-
5	-	-	353898.11	1188665.60	геодезический	0.10	-
6	-	-	353892.74	1188664.98	геодезический	0.10	-
7	-	-	353891.39	1188675.45	геодезический	0.10	-
8	-	-	353897.87	1188675.46	геодезический	0.10	-
5	-	-	353898.11	1188665.60	геодезический	0.10	-

9	-	-	353915.73	1188667.68	геодезический	0.10	-
10	-	-	353912.26	1188667.27	геодезический	0.10	-
11	-	-	353913.36	1188673.27	геодезический	0.10	-
12	-	-	353915.24	1188673.43	геодезический	0.10	-
9	-	-	353915.73	1188667.68	геодезический	0.10	-
13	-	-	353930.39	1188621.35	геодезический	0.10	-
14	-	-	353934.56	1188577.37	геодезический	0.10	-
15	-	-	353934.92	1188552.15	геодезический	0.10	-
16	-	-	353933.99	1188535.86	геодезический	0.10	-
17	-	-	353931.82	1188509.04	геодезический	0.10	-
18	-	-	353920.73	1188421.10	геодезический	0.10	-
19	-	-	353917.50	1188421.52	геодезический	0.10	-
20	-	-	353922.70	1188467.27	геодезический	0.10	-
21	-	-	353927.33	1188507.35	геодезический	0.10	-
22	-	-	353930.71	1188553.72	геодезический	0.10	-
23	-	-	353930.35	1188576.21	геодезический	0.10	-
24	-	-	353925.42	1188620.72	геодезический	0.10	-
25	-	-	353920.37	1188620.59	геодезический	0.10	-
26	-	-	353918.61	1188633.23	геодезический	0.10	-
13	-	-	353930.39	1188621.35	геодезический	0.10	-
27	-	-	353869.52	1188540.93	геодезический	0.10	-
28	-	-	353887.55	1188545.31	геодезический	0.10	-
29	-	-	353886.83	1188548.87	геодезический	0.10	-
30	-	-	353893.39	1188550.22	геодезический	0.10	-
31	-	-	353897.33	1188546.63	геодезический	0.10	-
32	-	-	353896.16	1188531.76	геодезический	0.10	-
33	-	-	353891.30	1188535.19	геодезический	0.10	-
34	-	-	353857.30	1188528.43	геодезический	0.10	-
35	-	-	353852.39	1188527.11	геодезический	0.10	-
36	-	-	353840.22	1188524.32	геодезический	0.10	-
37	-	-	353833.43	1188523.42	геодезический	0.10	-
38	-	-	353795.88	1188518.01	геодезический	0.10	-
39	-	-	353793.94	1188512.02	геодезический	0.10	-
40	-	-	353753.41	1188503.33	геодезический	0.10	-
41	-	-	353753.62	1188502.29	геодезический	0.10	-
42	-	-	353748.89	1188501.31	геодезический	0.10	-

43	-	-	353746.93	1188500.91	геодезический	0.10	-
44	-	-	353744.30	1188500.37	геодезический	0.10	-
45	-	-	353759.31	1188431.64	геодезический	0.10	-
46	-	-	353750.21	1188429.79	геодезический	0.10	-
47	-	-	353739.37	1188427.92	геодезический	0.10	-
48	-	-	353709.03	1188422.80	геодезический	0.10	-
49	-	-	353709.86	1188418.26	геодезический	0.10	-
50	-	-	353686.73	1188411.49	геодезический	0.10	-
51	-	-	353690.11	1188394.16	геодезический	0.10	-
52	-	-	353670.47	1188390.34	геодезический	0.10	-
53	-	-	353663.66	1188425.36	геодезический	0.10	-
54	-	-	353695.95	1188435.22	геодезический	0.10	-
55	-	-	353735.70	1188445.98	геодезический	0.10	-
56	-	-	353724.71	1188496.33	геодезический	0.10	-
57	-	-	353707.03	1188492.69	геодезический	0.10	-
58	-	-	353694.60	1188490.31	геодезический	0.10	-
59	-	-	353646.12	1188479.99	геодезический	0.10	-
60	-	-	353640.25	1188478.74	геодезический	0.10	-
61	-	-	353615.20	1188473.40	геодезический	0.10	-
62	-	-	353606.52	1188469.75	геодезический	0.10	-
63	-	-	353574.28	1188461.24	геодезический	0.10	-
64	-	-	353518.15	1188449.08	геодезический	0.10	-
65	-	-	353478.34	1188435.78	геодезический	0.10	-
66	-	-	353460.15	1188410.48	геодезический	0.10	-
67	-	-	353459.78	1188410.05	геодезический	0.10	-
68	-	-	353459.08	1188403.85	геодезический	0.10	-
69	-	-	353459.65	1188387.41	геодезический	0.10	-
70	-	-	353453.12	1188387.37	геодезический	0.10	-
71	-	-	353454.13	1188362.16	геодезический	0.10	-
72	-	-	353460.50	1188362.20	геодезический	0.10	-
73	-	-	353460.79	1188353.43	геодезический	0.10	-
74	-	-	353461.02	1188352.17	геодезический	0.10	-
75	-	-	353459.20	1188352.72	геодезический	0.10	-
76	-	-	353448.38	1188352.84	геодезический	0.10	-
77	-	-	353425.83	1188352.86	геодезический	0.10	-
78	-	-	353397.94	1188354.07	геодезический	0.10	-

79	-	-	353378.01	1188354.87	геодезический	0.10	-
80	-	-	353336.44	1188356.69	геодезический	0.10	-
81	-	-	353330.67	1188356.91	геодезический	0.10	-
82	-	-	353330.30	1188348.69	геодезический	0.10	-
83	-	-	353325.13	1188348.99	геодезический	0.10	-
84	-	-	353325.47	1188357.11	геодезический	0.10	-
85	-	-	353326.53	1188382.68	геодезический	0.10	-
86	-	-	353394.45	1188389.88	геодезический	0.10	-
87	-	-	353409.05	1188382.75	геодезический	0.10	-
88	-	-	353440.30	1188380.91	геодезический	0.10	-
89	-	-	353440.17	1188392.56	геодезический	0.10	-
90	-	-	353441.67	1188399.98	геодезический	0.10	-
91	-	-	353443.00	1188403.16	геодезический	0.10	-
92	-	-	353453.67	1188412.88	геодезический	0.10	-
93	-	-	353449.01	1188417.99	геодезический	0.10	-
94	-	-	353450.99	1188419.84	геодезический	0.10	-
95	-	-	353450.33	1188420.66	геодезический	0.10	-
96	-	-	353463.91	1188453.08	геодезический	0.10	-
97	-	-	353493.93	1188459.70	геодезический	0.10	-
98	-	-	353562.35	1188474.12	геодезический	0.10	-
99	-	-	353649.88	1188495.81	геодезический	0.10	-
100	-	-	353729.98	1188516.99	геодезический	0.10	-
101	-	-	353749.38	1188522.11	геодезический	0.10	-
102	-	-	353830.70	1188541.81	геодезический	0.10	-
103	-	-	353867.18	1188550.28	геодезический	0.10	-
27	-	-	353869.52	1188540.93	геодезический	0.10	-
104	-	-	353882.13	1188433.65	геодезический	0.10	-
105	-	-	353881.93	1188431.84	геодезический	0.10	-
106	-	-	353834.98	1188432.26	геодезический	0.10	-
107	-	-	353821.85	1188432.38	геодезический	0.10	-
108	-	-	353798.58	1188430.91	геодезический	0.10	-
109	-	-	353798.12	1188432.00	геодезический	0.10	-
110	-	-	353793.84	1188438.34	геодезический	0.10	-
111	-	-	353793.56	1188439.91	геодезический	0.10	-
112	-	-	353793.01	1188443.05	геодезический	0.10	-
113	-	-	353791.29	1188445.02	геодезический	0.10	-

114	-	-	353786.57	1188444.20	геодезический	0.10	-
115	-	-	353786.00	1188447.25	геодезический	0.10	-
116	-	-	353790.06	1188448.03	геодезический	0.10	-
117	-	-	353789.24	1188452.76	геодезический	0.10	-
118	-	-	353791.26	1188453.00	геодезический	0.10	-
119	-	-	353793.97	1188453.38	геодезический	0.10	-
120	-	-	353794.70	1188448.97	геодезический	0.10	-
121	-	-	353801.93	1188437.33	геодезический	0.10	-
122	-	-	353824.08	1188437.49	геодезический	0.10	-
123	-	-	353873.43	1188434.20	геодезический	0.10	-
104	-	-	353882.13	1188433.65	геодезический	0.10	-
124	-	-	353883.26	1188421.23	геодезический	0.10	-
125	-	-	353882.04	1188414.07	геодезический	0.10	-
126	-	-	353878.69	1188409.08	геодезический	0.10	-
127	-	-	353874.79	1188407.66	геодезический	0.10	-
128	-	-	353872.42	1188407.16	геодезический	0.10	-
129	-	-	353879.91	1188421.60	геодезический	0.10	-
124	-	-	353883.26	1188421.23	геодезический	0.10	-
130	-	-	353871.63	1188423.91	геодезический	0.10	-
131	-	-	353867.72	1188424.77	геодезический	0.10	-
132	-	-	353868.39	1188427.83	геодезический	0.10	-
133	-	-	353872.69	1188428.77	геодезический	0.10	-
130	-	-	353871.63	1188423.91	геодезический	0.10	-
134	-	-	353869.12	1188256.39	геодезический	0.10	-
135	-	-	353865.50	1188247.81	геодезический	0.10	-
136	-	-	353862.93	1188241.71	геодезический	0.10	-
137	-	-	353859.16	1188231.88	геодезический	0.10	-
138	-	-	353863.49	1188258.71	геодезический	0.10	-
134	-	-	353869.12	1188256.39	геодезический	0.10	-
139	-	-	353889.80	1188249.19	геодезический	0.10	-
140	-	-	353886.84	1188240.51	геодезический	0.10	-
141	-	-	353883.75	1188231.67	геодезический	0.10	-
142	-	-	353872.55	1188237.07	геодезический	0.10	-
143	-	-	353874.84	1188244.62	геодезический	0.10	-
144	-	-	353877.74	1188253.33	геодезический	0.10	-
139	-	-	353889.80	1188249.19	геодезический	0.10	-



145	-	-	353910.51	1188258.53	геодезический	0.10	-
146	-	-	353893.90	1188265.12	геодезический	0.10	-
147	-	-	353895.52	1188281.24	геодезический	0.10	-
148	-	-	353908.48	1188277.13	геодезический	0.10	-
149	-	-	353915.14	1188275.22	геодезический	0.10	-
145	-	-	353910.51	1188258.53	геодезический	0.10	-
150	-	-	353858.03	1188188.90	геодезический	0.10	-
151	-	-	353852.80	1188182.37	геодезический	0.10	-
152	-	-	353850.19	1188179.12	геодезический	0.10	-
153	-	-	353842.63	1188171.89	геодезический	0.10	-
154	-	-	353829.53	1188159.56	геодезический	0.10	-
155	-	-	353816.27	1188149.75	геодезический	0.10	-
156	-	-	353799.21	1188139.31	геодезический	0.10	-
157	-	-	353787.74	1188133.19	геодезический	0.10	-
158	-	-	353770.08	1188126.08	геодезический	0.10	-
159	-	-	353762.16	1188111.48	геодезический	0.10	-
160	-	-	353758.65	1188113.39	геодезический	0.10	-
161	-	-	353767.25	1188129.25	геодезический	0.10	-
162	-	-	353774.01	1188131.99	геодезический	0.10	-
163	-	-	353774.26	1188130.97	геодезический	0.10	-
164	-	-	353776.80	1188131.72	геодезический	0.10	-
165	-	-	353787.78	1188135.59	геодезический	0.10	-
166	-	-	353801.33	1188143.18	геодезический	0.10	-
167	-	-	353819.25	1188155.00	геодезический	0.10	-
168	-	-	353835.87	1188168.90	геодезический	0.10	-
169	-	-	353851.07	1188183.70	геодезический	0.10	-
170	-	-	353858.00	1188192.17	геодезический	0.10	-
150	-	-	353858.03	1188188.90	геодезический	0.10	-
171	-	-	354042.94	1188196.50	геодезический	0.10	-
172	-	-	354036.72	1188186.11	геодезический	0.10	-
173	-	-	354031.39	1188170.55	геодезический	0.10	-
174	-	-	354018.52	1188178.07	геодезический	0.10	-
175	-	-	354018.39	1188181.58	геодезический	0.10	-
176	-	-	354018.73	1188186.54	геодезический	0.10	-
177	-	-	354019.77	1188191.35	геодезический	0.10	-
178	-	-	354021.61	1188196.12	геодезический	0.10	-

179	-	-	354024.61	1188202.82	геодезический	0.10	-
171	-	-	354042.94	1188196.50	геодезический	0.10	-
180	-	-	354101.38	1188201.98	геодезический	0.10	-
181	-	-	354100.38	1188198.35	геодезический	0.10	-
182	-	-	354099.17	1188198.64	геодезический	0.10	-
183	-	-	354090.83	1188203.67	геодезический	0.10	-
184	-	-	354092.15	1188207.56	геодезический	0.10	-
180	-	-	354101.38	1188201.98	геодезический	0.10	-
185	-	-	354095.16	1188139.88	геодезический	0.10	-
186	-	-	354060.05	1188152.55	геодезический	0.10	-
187	-	-	354045.13	1188160.97	геодезический	0.10	-
188	-	-	354044.27	1188163.00	геодезический	0.10	-
189	-	-	354046.19	1188168.24	геодезический	0.10	-
190	-	-	354048.23	1188163.82	геодезический	0.10	-
191	-	-	354061.73	1188156.20	геодезический	0.10	-
192	-	-	354096.51	1188143.65	геодезический	0.10	-
185	-	-	354095.16	1188139.88	геодезический	0.10	-
193	-	-	354144.04	1188032.54	геодезический	0.10	-
194	-	-	354125.03	1188032.53	геодезический	0.10	-
195	-	-	354129.19	1188079.78	геодезический	0.10	-
196	-	-	354130.41	1188095.99	геодезический	0.10	-
197	-	-	354080.58	1188127.15	геодезический	0.10	-
198	-	-	354038.04	1188143.65	геодезический	0.10	-
199	-	-	354035.02	1188136.23	геодезический	0.10	-
200	-	-	354032.75	1188137.16	геодезический	0.10	-
201	-	-	354030.76	1188131.87	геодезический	0.10	-
202	-	-	354024.41	1188127.08	геодезический	0.10	-
203	-	-	354022.76	1188125.17	геодезический	0.10	-
204	-	-	354014.50	1188114.05	геодезический	0.10	-
205	-	-	354009.55	1188107.47	геодезический	0.10	-
206	-	-	353999.74	1188094.45	геодезический	0.10	-
207	-	-	353987.91	1188078.12	геодезический	0.10	-
208	-	-	353984.67	1188080.47	геодезический	0.10	-
209	-	-	353996.53	1188096.82	геодезический	0.10	-
210	-	-	353996.65	1188096.96	геодезический	0.10	-
211	-	-	353998.63	1188095.70	геодезический	0.10	-

212	-	-	354008.75	1188107.91	геодезический	0.10	-
213	-	-	354006.16	1188109.32	геодезический	0.10	-
214	-	-	354011.30	1188116.45	геодезический	0.10	-
215	-	-	354019.64	1188127.68	геодезический	0.10	-
216	-	-	354021.66	1188130.02	геодезический	0.10	-
217	-	-	354027.40	1188134.35	геодезический	0.10	-
218	-	-	354028.98	1188138.72	геодезический	0.10	-
219	-	-	354025.97	1188139.95	геодезический	0.10	-
220	-	-	354027.64	1188142.79	геодезический	0.10	-
221	-	-	354029.68	1188144.92	геодезический	0.10	-
222	-	-	354031.01	1188144.37	геодезический	0.10	-
223	-	-	354032.14	1188147.49	геодезический	0.10	-
224	-	-	354035.69	1188151.20	геодезический	0.10	-
225	-	-	354037.44	1188151.39	геодезический	0.10	-
226	-	-	354039.41	1188149.77	геодезический	0.10	-
227	-	-	354044.85	1188145.30	геодезический	0.10	-
228	-	-	354082.38	1188130.74	геодезический	0.10	-
229	-	-	354134.60	1188098.09	геодезический	0.10	-
230	-	-	354132.92	1188078.33	геодезический	0.10	-
231	-	-	354131.66	1188069.24	геодезический	0.10	-
232	-	-	354129.41	1188039.48	геодезический	0.10	-
233	-	-	354130.71	1188039.19	геодезический	0.10	-
234	-	-	354130.44	1188036.43	геодезический	0.10	-
235	-	-	354144.04	1188036.54	геодезический	0.10	-
193	-	-	354144.04	1188032.54	геодезический	0.10	-
236	-	-	354195.82	1188213.95	геодезический	0.10	-
237	-	-	354201.03	1188203.21	геодезический	0.10	-
238	-	-	354207.14	1188191.99	геодезический	0.10	-
239	-	-	354199.48	1188194.17	геодезический	0.10	-
240	-	-	354188.08	1188208.25	геодезический	0.10	-
241	-	-	354183.00	1188211.20	геодезический	0.10	-
242	-	-	354186.38	1188203.29	геодезический	0.10	-
243	-	-	354187.72	1188189.31	геодезический	0.10	-
244	-	-	354174.59	1188183.06	геодезический	0.10	-
245	-	-	354171.49	1188189.56	геодезический	0.10	-
246	-	-	354180.07	1188193.64	геодезический	0.10	-

247	-	-	354179.32	1188201.48	геодезический	0.10	-
248	-	-	354177.65	1188205.38	геодезический	0.10	-
249	-	-	354174.00	1188205.02	геодезический	0.10	-
250	-	-	354173.61	1188208.97	геодезический	0.10	-
251	-	-	354172.31	1188208.85	геодезический	0.10	-
252	-	-	354172.22	1188209.80	геодезический	0.10	-
253	-	-	354168.23	1188209.51	геодезический	0.10	-
254	-	-	354162.09	1188189.17	геодезический	0.10	-
255	-	-	354148.45	1188193.04	геодезический	0.10	-
256	-	-	354147.48	1188189.69	геодезический	0.10	-
257	-	-	354139.80	1188191.92	геодезический	0.10	-
258	-	-	354142.99	1188202.91	геодезический	0.10	-
259	-	-	354156.71	1188199.01	геодезический	0.10	-
260	-	-	354161.02	1188213.27	геодезический	0.10	-
261	-	-	354168.11	1188214.18	геодезический	0.10	-
262	-	-	354182.30	1188215.45	геодезический	0.10	-
263	-	-	354190.93	1188216.56	геодезический	0.10	-
236	-	-	354195.82	1188213.95	геодезический	0.10	-
264	-	-	354298.17	1188223.63	геодезический	0.10	-
265	-	-	354214.50	1188209.52	геодезический	0.10	-
266	-	-	354215.29	1188214.94	геодезический	0.10	-
267	-	-	354222.89	1188221.90	геодезический	0.10	-
268	-	-	354234.11	1188223.53	геодезический	0.10	-
269	-	-	354242.17	1188222.61	геодезический	0.10	-
270	-	-	354296.89	1188229.53	геодезический	0.10	-
271	-	-	354298.19	1188229.40	геодезический	0.10	-
264	-	-	354298.17	1188223.63	геодезический	0.10	-
272	-	-	354342.03	1188149.56	геодезический	0.10	-
273	-	-	354329.36	1188136.16	геодезический	0.10	-
274	-	-	354301.07	1188154.57	геодезический	0.10	-
275	-	-	354303.08	1188159.48	геодезический	0.10	-
276	-	-	354294.74	1188172.39	геодезический	0.10	-
277	-	-	354265.55	1188178.60	геодезический	0.10	-
278	-	-	354259.99	1188181.12	геодезический	0.10	-
279	-	-	354242.55	1188184.72	геодезический	0.10	-
280	-	-	354207.62	1188192.20	геодезический	0.10	-

281	-	-	354218.04	1188196.78	геодезический	0.10	-
282	-	-	354217.78	1188197.45	геодезический	0.10	-
283	-	-	354243.39	1188188.63	геодезический	0.10	-
284	-	-	354261.23	1188184.94	геодезический	0.10	-
285	-	-	354266.80	1188182.42	геодезический	0.10	-
286	-	-	354297.20	1188175.96	геодезический	0.10	-
287	-	-	354307.79	1188170.95	геодезический	0.10	-
288	-	-	354329.06	1188167.79	геодезический	0.10	-
272	-	-	354342.03	1188149.56	геодезический	0.10	-
289	-	-	354459.49	1188128.50	геодезический	0.10	-
290	-	-	354459.95	1188103.05	геодезический	0.10	-
291	-	-	354424.01	1188104.27	геодезический	0.10	-
292	-	-	354403.89	1188115.18	геодезический	0.10	-
293	-	-	354411.10	1188132.15	геодезический	0.10	-
289	-	-	354459.49	1188128.50	геодезический	0.10	-
294	-	-	354363.09	1187983.68	геодезический	0.10	-
295	-	-	354349.15	1187969.96	геодезический	0.10	-
296	-	-	354348.69	1187966.38	геодезический	0.10	-
297	-	-	354338.77	1187967.66	геодезический	0.10	-
298	-	-	354339.69	1187975.62	геодезический	0.10	-
299	-	-	354350.14	1187985.28	геодезический	0.10	-
300	-	-	354336.51	1188008.59	геодезический	0.10	-
301	-	-	354332.38	1188017.15	геодезический	0.10	-
302	-	-	354344.53	1188056.07	геодезический	0.10	-
303	-	-	354332.89	1188080.59	геодезический	0.10	-
304	-	-	354128.82	1188149.73	геодезический	0.10	-
305	-	-	354053.26	1188187.58	геодезический	0.10	-
306	-	-	354056.72	1188197.02	геодезический	0.10	-
307	-	-	354094.96	1188178.57	геодезический	0.10	-
308	-	-	354136.69	1188157.42	геодезический	0.10	-
309	-	-	354340.10	1188088.71	геодезический	0.10	-
310	-	-	354355.17	1188056.98	геодезический	0.10	-
311	-	-	354343.24	1188014.27	геодезический	0.10	-
294	-	-	354363.09	1187983.68	геодезический	0.10	-
312	-	-	353949.41	1188417.40	геодезический	0.10	-
313	-	-	353937.54	1188418.93	геодезический	0.10	-

314	-	-	353943.12	1188491.49	геодезический	0.10	-
315	-	-	353948.99	1188585.83	геодезический	0.10	-
316	-	-	353946.57	1188635.44	геодезический	0.10	-
317	-	-	353950.67	1188635.76	геодезический	0.10	-
318	-	-	353941.43	1188711.37	геодезический	0.10	-
319	-	-	353933.59	1188764.14	геодезический	0.10	-
320	-	-	353924.86	1188765.78	геодезический	0.10	-
321	-	-	353911.47	1188764.67	геодезический	0.10	-
322	-	-	353745.43	1188757.45	геодезический	0.10	-
323	-	-	353736.14	1188755.50	геодезический	0.10	-
324	-	-	353734.18	1188764.79	геодезический	0.10	-
325	-	-	353743.48	1188766.74	геодезический	0.10	-
326	-	-	353772.53	1188767.06	геодезический	0.10	-
327	-	-	353778.25	1188768.41	геодезический	0.10	-
328	-	-	353889.99	1188774.21	геодезический	0.10	-
329	-	-	353890.92	1188770.54	геодезический	0.10	-
330	-	-	353931.47	1188778.45	геодезический	0.10	-
331	-	-	353935.16	1188777.59	геодезический	0.10	-
332	-	-	353945.71	1188770.66	геодезический	0.10	-
333	-	-	353953.26	1188700.29	геодезический	0.10	-
334	-	-	353957.98	1188645.84	геодезический	0.10	-
335	-	-	353958.44	1188636.48	геодезический	0.10	-
336	-	-	353960.90	1188585.78	геодезический	0.10	-
337	-	-	353954.99	1188490.66	геодезический	0.10	-
312	-	-	353949.41	1188417.40	геодезический	0.10	-
338	-	-	354131.93	1188312.97	геодезический	0.10	-
339	-	-	354114.26	1188311.80	геодезический	0.10	-
340	-	-	354118.37	1188348.39	геодезический	0.10	-
341	-	-	354120.61	1188360.33	геодезический	0.10	-
342	-	-	354128.11	1188413.54	геодезический	0.10	-
343	-	-	354128.85	1188414.02	геодезический	0.10	-
344	-	-	354129.80	1188413.97	геодезический	0.10	-
345	-	-	354131.00	1188407.01	геодезический	0.10	-
346	-	-	354130.42	1188397.27	геодезический	0.10	-
347	-	-	354126.08	1188363.37	геодезический	0.10	-
348	-	-	354128.84	1188362.57	геодезический	0.10	-

349	-	-	354127.73	1188358.73	геодезический	0.10	-
350	-	-	354125.59	1188359.35	геодезический	0.10	-
351	-	-	354123.34	1188341.51	геодезический	0.10	-
352	-	-	354128.21	1188340.05	геодезический	0.10	-
353	-	-	354125.28	1188330.49	геодезический	0.10	-
354	-	-	354121.95	1188331.53	геодезический	0.10	-
355	-	-	354121.42	1188324.36	геодезический	0.10	-
356	-	-	354129.12	1188319.42	геодезический	0.10	-
357	-	-	354129.00	1188313.91	геодезический	0.10	-
338	-	-	354131.93	1188312.97	геодезический	0.10	-
358	-	-	354148.74	1188314.09	геодезический	0.10	-
359	-	-	354135.38	1188313.20	геодезический	0.10	-
360	-	-	354134.98	1188319.30	геодезический	0.10	-
361	-	-	354148.29	1188320.25	геодезический	0.10	-
358	-	-	354148.74	1188314.09	геодезический	0.10	-
362	-	-	354166.03	1188315.23	геодезический	0.10	-
363	-	-	354152.74	1188314.35	геодезический	0.10	-
364	-	-	354152.46	1188321.32	геодезический	0.10	-
365	-	-	354160.18	1188321.63	геодезический	0.10	-
366	-	-	354165.74	1188321.86	геодезический	0.10	-
367	-	-	354165.77	1188321.06	геодезический	0.10	-
362	-	-	354166.03	1188315.23	геодезический	0.10	-
368	-	-	354387.84	1188328.51	геодезический	0.10	-
369	-	-	354385.17	1188325.48	геодезический	0.10	-
370	-	-	354378.11	1188333.76	геодезический	0.10	-
371	-	-	354381.47	1188335.99	геодезический	0.10	-
368	-	-	354387.84	1188328.51	геодезический	0.10	-
372	-	-	354352.90	1188369.42	геодезический	0.10	-
373	-	-	354350.04	1188366.60	геодезический	0.10	-
374	-	-	354346.73	1188370.56	геодезический	0.10	-
375	-	-	354349.28	1188373.74	геодезический	0.10	-
372	-	-	354352.90	1188369.42	геодезический	0.10	-
376	-	-	354341.55	1188359.42	геодезический	0.10	-
377	-	-	354337.73	1188356.00	геодезический	0.10	-
378	-	-	354316.39	1188343.71	геодезический	0.10	-
379	-	-	354312.54	1188339.84	геодезический	0.10	-

380	-	-	354299.69	1188321.30	геодезический	0.10	-
381	-	-	354297.99	1188320.29	геодезический	0.10	-
382	-	-	354289.95	1188317.06	геодезический	0.10	-
383	-	-	354263.38	1188312.62	геодезический	0.10	-
384	-	-	354251.57	1188312.53	геодезический	0.10	-
385	-	-	354230.34	1188311.71	геодезический	0.10	-
386	-	-	354228.47	1188313.10	геодезический	0.10	-
387	-	-	354226.89	1188314.28	геодезический	0.10	-
388	-	-	354223.16	1188316.62	геодезический	0.10	-
389	-	-	354216.82	1188318.79	геодезический	0.10	-
390	-	-	354210.04	1188319.95	геодезический	0.10	-
391	-	-	354202.84	1188319.34	геодезический	0.10	-
392	-	-	354202.78	1188317.66	геодезический	0.10	-
393	-	-	354200.92	1188317.54	геодезический	0.10	-
394	-	-	354200.71	1188324.05	геодезический	0.10	-
395	-	-	354207.51	1188324.29	геодезический	0.10	-
396	-	-	354203.82	1188330.62	геодезический	0.10	-
397	-	-	354204.24	1188346.35	геодезический	0.10	-
398	-	-	354203.62	1188363.83	геодезический	0.10	-
399	-	-	354191.91	1188363.07	геодезический	0.10	-
400	-	-	354191.26	1188373.05	геодезический	0.10	-
401	-	-	354203.25	1188374.34	геодезический	0.10	-
402	-	-	354204.01	1188398.83	геодезический	0.10	-
403	-	-	354201.44	1188399.00	геодезический	0.10	-
404	-	-	354201.70	1188410.46	геодезический	0.10	-
405	-	-	354201.78	1188414.34	геодезический	0.10	-
406	-	-	354193.25	1188463.70	геодезический	0.10	-
407	-	-	354190.21	1188478.38	геодезический	0.10	-
408	-	-	354184.47	1188506.11	геодезический	0.10	-
409	-	-	354180.78	1188527.18	геодезический	0.10	-
410	-	-	354170.56	1188526.62	геодезический	0.10	-
411	-	-	354164.50	1188526.29	геодезический	0.10	-
412	-	-	354164.09	1188530.40	геодезический	0.10	-
413	-	-	354155.63	1188529.41	геодезический	0.10	-
414	-	-	354152.18	1188529.00	геодезический	0.10	-
415	-	-	354148.08	1188528.52	геодезический	0.10	-



416	-	-	354126.01	1188529.94	геодезический	0.10	-
417	-	-	354126.13	1188532.33	геодезический	0.10	-
418	-	-	354154.45	1188530.78	геодезический	0.10	-
419	-	-	354150.78	1188541.53	геодезический	0.10	-
420	-	-	354134.62	1188541.72	геодезический	0.10	-
421	-	-	354134.74	1188551.72	геодезический	0.10	-
422	-	-	354148.96	1188553.00	геодезический	0.10	-
423	-	-	354153.23	1188549.50	геодезический	0.10	-
424	-	-	354155.51	1188548.24	геодезический	0.10	-
425	-	-	354187.53	1188551.84	геодезический	0.10	-
426	-	-	354188.83	1188540.26	геодезический	0.10	-
427	-	-	354220.38	1188545.01	геодезический	0.10	-
428	-	-	354242.70	1188547.58	геодезический	0.10	-
429	-	-	354244.49	1188536.27	геодезический	0.10	-
430	-	-	354247.73	1188536.61	геодезический	0.10	-
431	-	-	354248.76	1188525.73	геодезический	0.10	-
432	-	-	354238.62	1188524.79	геодезический	0.10	-
433	-	-	354236.61	1188537.24	геодезический	0.10	-
434	-	-	354236.34	1188538.89	геодезический	0.10	-
435	-	-	354188.73	1188533.29	геодезический	0.10	-
436	-	-	354189.70	1188527.73	геодезический	0.10	-
437	-	-	354194.61	1188499.69	геодезический	0.10	-
438	-	-	354205.16	1188440.84	геодезический	0.10	-
439	-	-	354211.64	1188400.86	геодезический	0.10	-
440	-	-	354214.60	1188382.60	геодезический	0.10	-
441	-	-	354214.74	1188338.54	геодезический	0.10	-
442	-	-	354215.33	1188332.00	геодезический	0.10	-
443	-	-	354218.76	1188324.83	геодезический	0.10	-
444	-	-	354227.43	1188324.39	геодезический	0.10	-
445	-	-	354227.51	1188323.48	геодезический	0.10	-
446	-	-	354233.29	1188323.98	геодезический	0.10	-
447	-	-	354234.78	1188327.30	геодезический	0.10	-
448	-	-	354250.53	1188334.09	геодезический	0.10	-
449	-	-	354255.44	1188323.15	геодезический	0.10	-
450	-	-	354261.75	1188323.11	геодезический	0.10	-
451	-	-	354268.49	1188323.98	геодезический	0.10	-

452	-	-	354269.17	1188318.69	геодезический	0.10	-
453	-	-	354272.14	1188319.22	геодезический	0.10	-
454	-	-	354269.72	1188322.31	геодезический	0.10	-
455	-	-	354272.87	1188324.78	геодезический	0.10	-
456	-	-	354276.59	1188320.03	геодезический	0.10	-
457	-	-	354290.97	1188322.61	геодезический	0.10	-
458	-	-	354308.40	1188340.29	геодезический	0.10	-
459	-	-	354337.17	1188366.27	геодезический	0.10	-
376	-	-	354341.55	1188359.42	геодезический	0.10	-

3. Сведения о характерных точках части (частей) границы объекта

Часть № 1

-	-	-	-	-	-	-	-
---	---	---	---	---	---	---	---

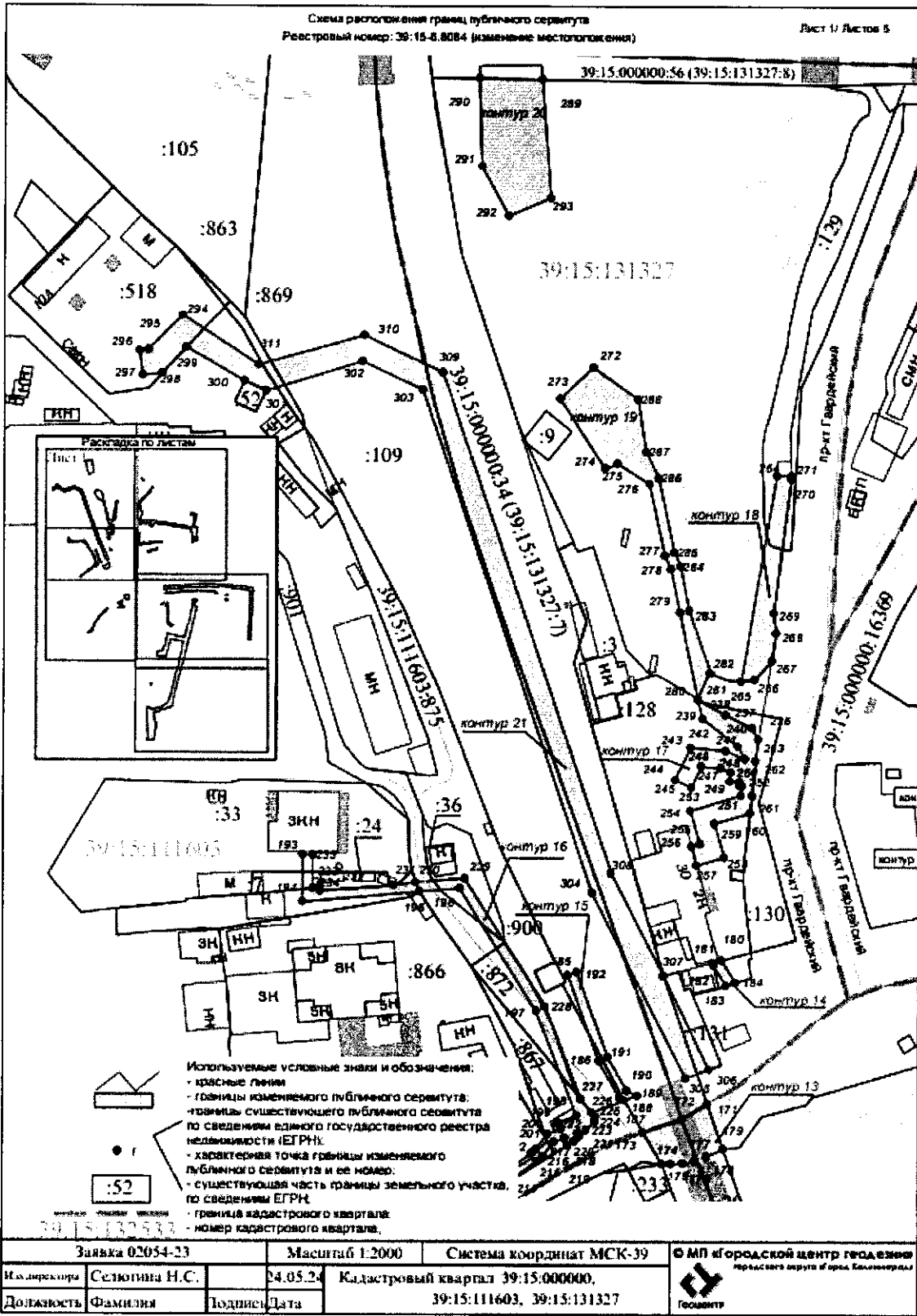
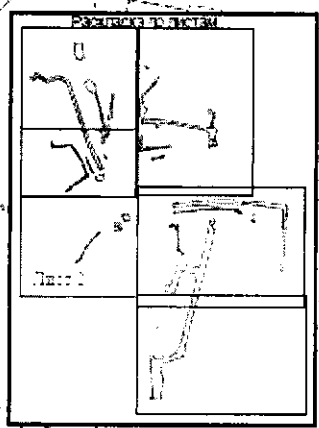
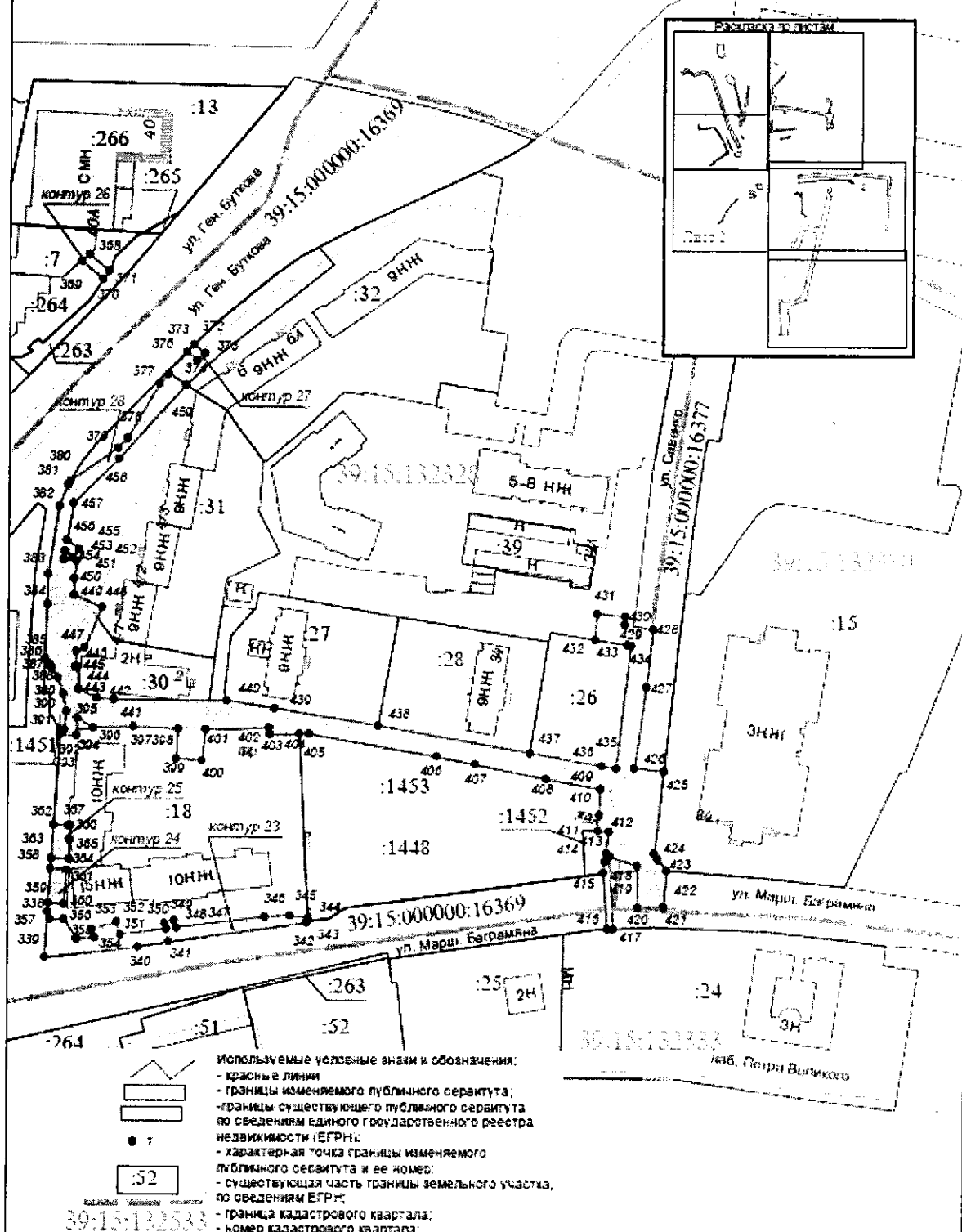

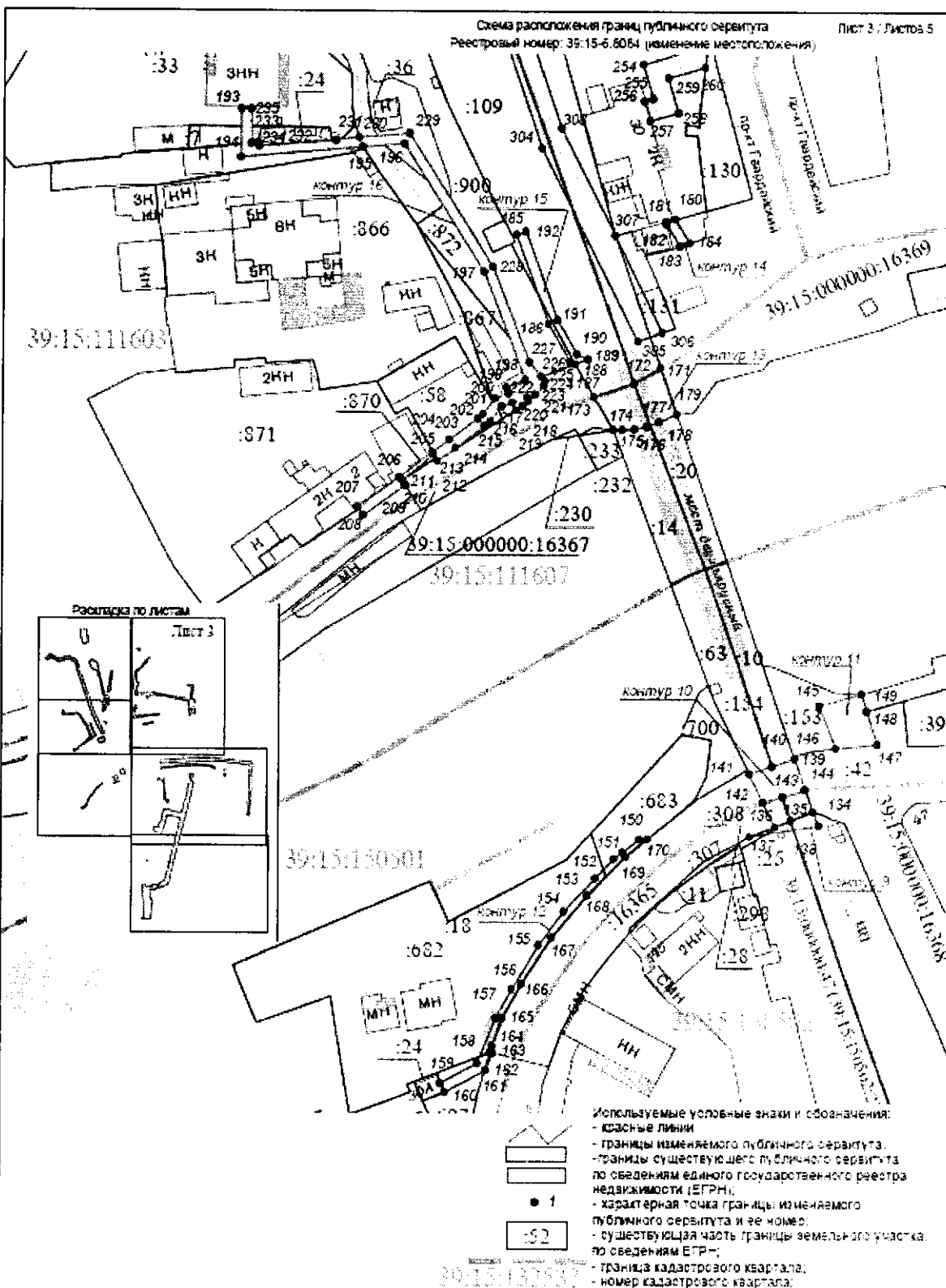


Схема расположения границ публичного сервитута  
 Реестровый номер: 39:15-6.0004 (изменение местоположения)

Лист 2/ Листов 5



Заявка 02054-23		Масштаб 1:2000		Система координат МСК-39		ФГУП «Городской центр геодезии, кадастрового учета и фотодиагностики»	
И.о. директора	Селюткина Н.С.	Дата	24.05.24	Кадастровый квартал 39:15:000000		 Геоцентр	
Должность	Фамилия	Подпись	Дата				



Заявка 02054-23		Масштаб 1:2000		Система координат МСК-39		© МП «Городской центр геодезии» Государственный центр геодезии	
И.о. директора	Селюткина Н.С.	24.05.24	Кадастровый квартал: 39:15:000000.16367				
Должность	Фамилия	Подпись	Дата	39:15:111603, 39:15:131327			



