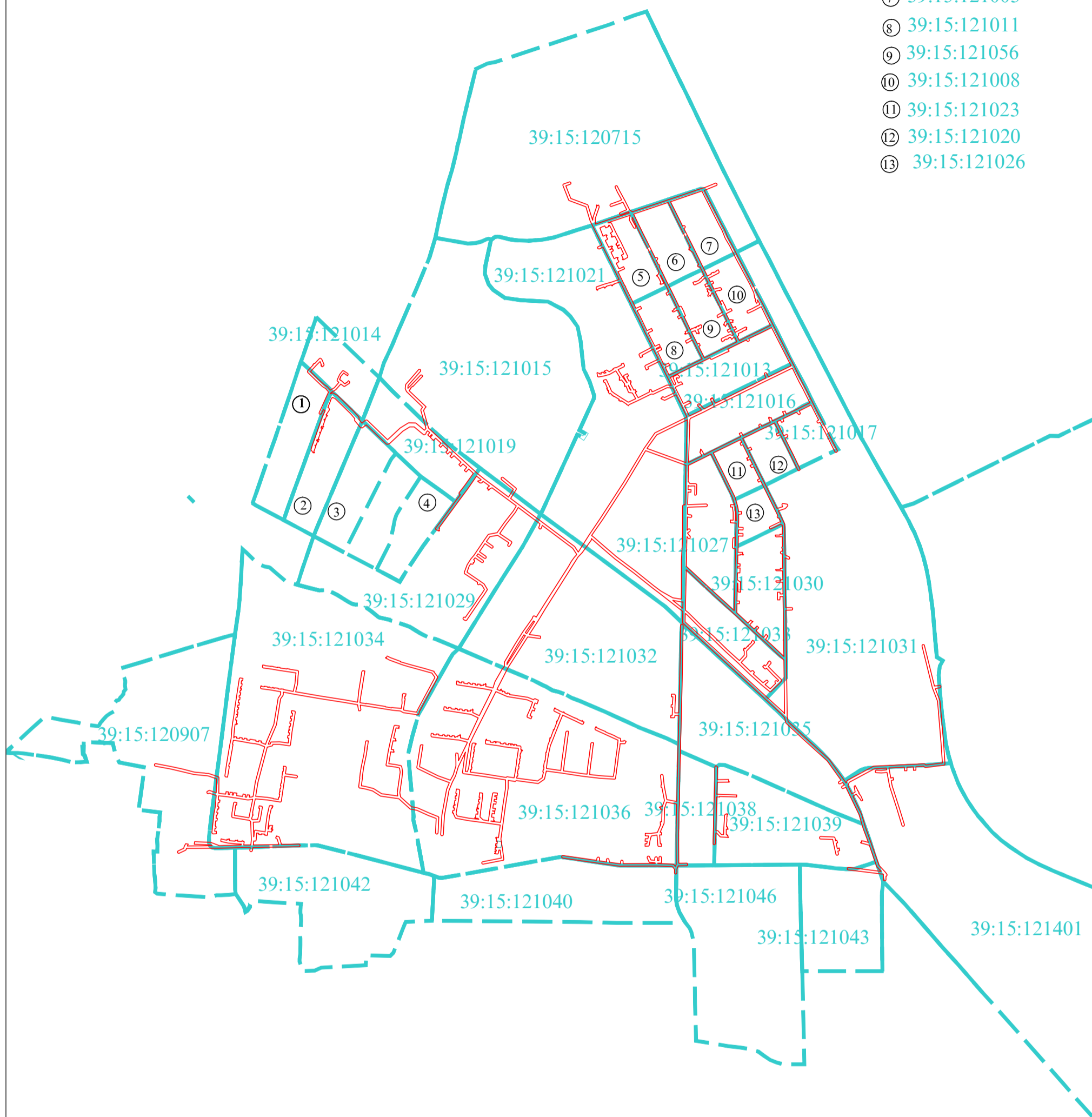






Схема расположения границ публичного сервитута  
 Публичный сервитут для эксплуатации сетей водоотведения  
 ( кадастровый номер объекта 39:15:000000:9761)

- ① 39:15:121018
- ② 39:15:121022
- ③ 39:15:121024
- ④ 39:15:121055

- ⑤ 39:15:121006
- ⑥ 39:15:121004
- ⑦ 39:15:121003
- ⑧ 39:15:121011
- ⑨ 39:15:121056
- ⑩ 39:15:121008
- ⑪ 39:15:121023
- ⑫ 39:15:121020
- ⑬ 39:15:121026



Используемые условные знаки и обозначения:  
 - граница публичного сервитута;  
 - граница кадастрового квартала;  
 - номер кадастрового квартала.

Заявка 02960-24		Масштаб 1:10000	Система координат МСК-39	© МП «Городской центр геодезии» городского округа «Город Калининград» 	
Директор	Селютина Н.С.	28.09.24	Кадастровый квартал 39:15:000000		
Должность	Фамилия	Подпись			Дата