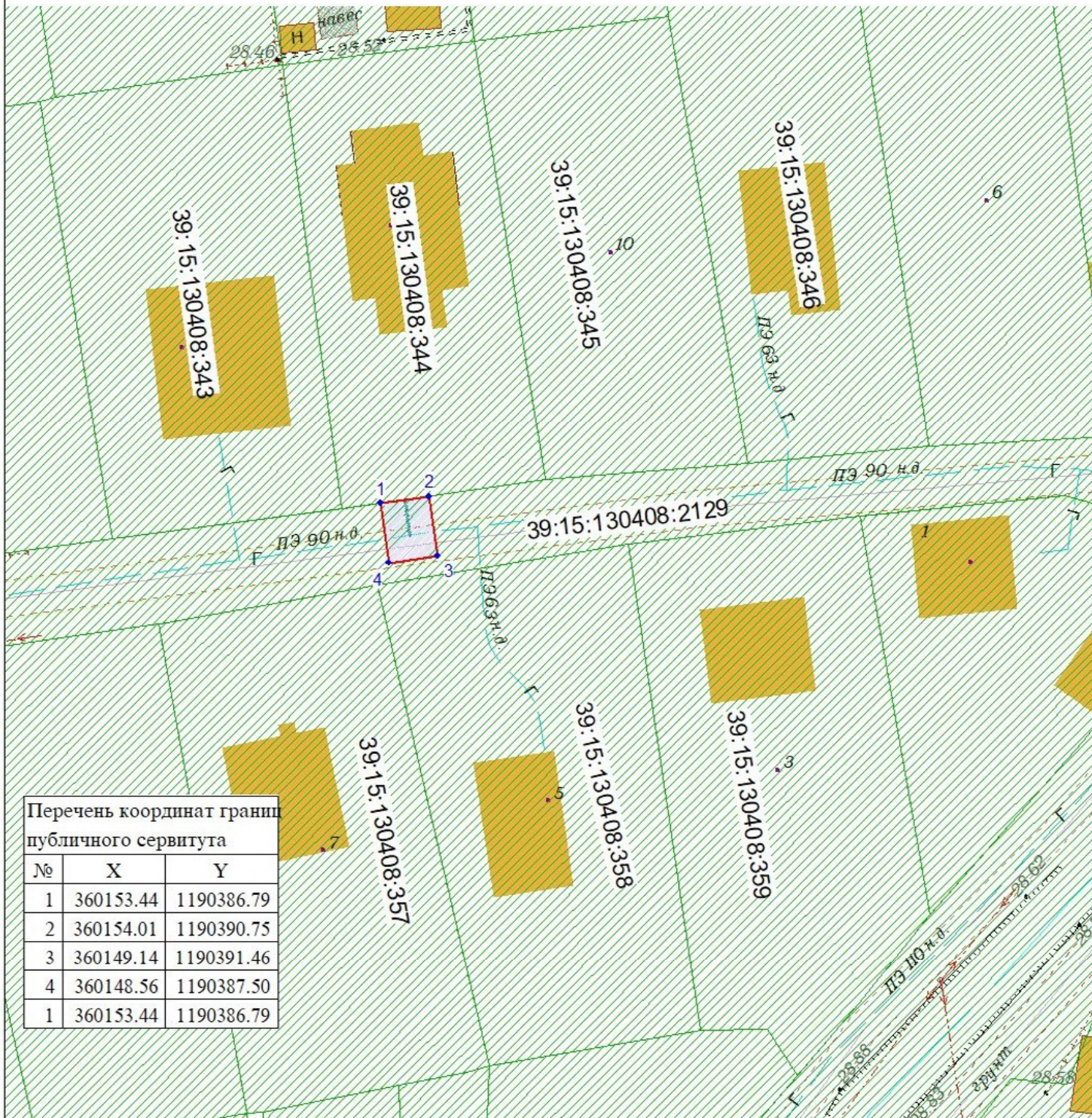


**СХЕМА ГРАНИЦ  
публичного сервитута**



Перечень координат границ публичного сервитута








№	X	Y
1	360153.44	1190386.79
2	360154.01	1190390.75
3	360149.14	1190391.46
4	360148.56	1190387.50
1	360153.44	1190386.79

**Объект:** Участок газопровода низкого давления до границ земельного участка с кадастровым номером 39:15:130408:344, расположенного по адресу: г. Калининград, ул. Большая Окружная 3-я, с/т «Искра»

**Кадастровый номера земельных участков на которых расположен публичный сервитут:** 39:15:130408:2129

**Площадь публичного сервитута:** 20 кв.м

**Цель установления публичного сервитута:** для размещения газопровода

- УСЛОВНЫЕ ОБОЗНАЧЕНИЯ:
-  красные линии
  -  испрашиваемый публичный сервитут
  -  испрашиваемые части земельных участков
  -  кадастровый участок
  -  граница кадастрового квартала
  -  граница кадастрового участка
  -  ось строящегося газопровода

**заявитель**

М.П.

(подпись)

(расшифровка подписи)

(подпись)

(расшифровка подписи)

**СХЕМА ГРАНИЦ ПОДПИСАНА  
ЭЛЕКТРОННОЙ ПОДПИСЬЮ**

Сертификат: **02ffb37100d9b1ce8a49f68f0af50926dc**

Кадастровый инженер Глеза Оксана Леонидовна

Действителен: с 27.08.2024 по 28.08.2025

Масштаб 1:500

Система координат МСК-39