




Условные обозначения:

-  Граница ЗУ с кадастровым номером 39:15:000000:5323
-  Деревья для перечетной ведомости
-  Вырубаемые зеленые насаждения

Изм.	Кол.уч.	Лист.	Индок.	Подпись	Дата
Разработал		Бывалова И.А.			02.2024
Проверил		Комаров А.			02.2024
ГИП		Червякова О.А.			02.2024
Н.контр.		Блажих А.В.			02.2024

039-2024-0202-3-ИГДИ-ГЧ

Вынос русла осушительного канала за пределы границ земельного участка с кадастровым номером 39:15:000000:5323 и очистка от древесно-кустарниковой растительности в его границах

ИГДИ	Стадия	Лист	Листов
	П	1	

Топографический план с/восточной части ЗУ с КН39:15:000000:5323 с подеревной съемкой М1:200



ООО "ДАЙМАН"
СРО-И-036-18122012 (119)
СРО-П-180-06022013 (347)

Согласовано	
Взам. инв. №	
Подп. и дата	
Инв. № подл.	