

**АДМИНИСТРАЦИЯ  
ГОРОДСКОГО ОКРУГА «ГОРОД КАЛИНИНГРАД»**

**ПОСТАНОВЛЕНИЕ**

от « 19 » 09 2024 г.  
г. Калининград

№ 821

Об установлении публичного сервитута в отношении части земель кадастровых кварталов 39:15:130819, 39:15:130813 и земельного участка с кадастровым номером 39:15:130813:300 в целях обеспечения нужд местного населения

В соответствии с пунктом 2, подпунктом 1 пункта 4 статьи 23 Земельного кодекса Российской Федерации, пунктом 5 части 5 статьи 8, частью 15<sup>1</sup> статьи 32 Федерального закона от 13.07.2015 № 218-ФЗ «О государственной регистрации недвижимости», на основании заявления муниципального казенного учреждения «Городское дорожное строительство и ремонт» городского округа «Город Калининград» (далее – МКУ «ГДСР») от 27.08.2024 вх. № в-КМИ-7142 администрация городского округа «Город Калининград»

**п о с т а н о в л я е т :**

1. Установить по ходатайству МКУ «ГДСР» (г. Калининград, ул. Косм. Леонова, д. 49, ОГРН 1093925011828, ИНН 3904605894, proekt.gdsr@mail.ru) публичный сервитут площадью 1414 кв.м в целях обеспечения нужд местного населения – для прохода и проезда по ул. Ясной в г. Калининграде в отношении части земель кадастровых кварталов 39:15:130819, 39:15:130813 и земельного участка с кадастровым номером 39:15:130813:300 площадью 5388 кв.м с видом разрешенного использования «многоэтажная жилая застройка (высотная застройка)». Местоположение: Калининградская обл., г. Калининград, ул. Горького.

2. Утвердить границы публичного сервитута в соответствии с описанием местоположения границ публичного сервитута (приложение).

3. Публичный сервитут устанавливается бессрочно.

4. Публичный сервитут считается установленным со дня внесения сведений о нем в Единый государственный реестр недвижимости.

5. Комитету муниципального имущества и земельных ресурсов администрации городского округа «Город Калининград» (Радковский С.А.):

1) в течение пяти рабочих дней со дня подписания постановления

в установленном законом порядке направить его копию в адрес Управления Федеральной службы государственной регистрации, кадастра и картографии по Калининградской области;


2) в течение пяти рабочих дней со дня подписания постановления направить его копию в адрес МКУ «ГДСР».

6. МКУ «ГДСР» (Майоров Д.А.) в течение семи рабочих дней разместить копии постановления в общедоступных местах (на досках объявлений, размещенных в подъездах многоквартирного дома, или в пределах земельного участка с кадастровым номером 39:15:130813:300).

7. Управлению делопроизводства администрации городского округа «Город Калининград» (Липовецкая Ю.И.) в течение пяти рабочих дней со дня подписания постановления обеспечить его опубликование в газете «Гражданин», размещение на официальном сайте администрации городского округа «Город Калининград» в сети Интернет.

8. Комитету по связям с общественностью и средствами массовой информации администрации городского округа «Город Калининград» (Вербицкая И.А.) в течение пяти рабочих дней со дня подписания постановления обеспечить размещение информации о постановлении на официальных страницах информационных систем «ВКонтакте», «Одноклассники».

Глава администрации



Е.И. Дятлова

Приложение

УТВЕРЖДЕНО

постановлением администрации  
городского округа «Город Калининград»  
от «19» 09 2024 г. № 821

**ОПИСАНИЕ МЕСТОПОЛОЖЕНИЯ ГРАНИЦ**

**Публичный сервитут  
в целях обеспечения нужд местного населения –  
для прохода и проезда по ул. Ясной в г. Калининграде**  
(наименование объекта, местоположение границ которого описано (далее – объект))

**Раздел 1**

Сведения об объекте		
№ п/п	Характеристики объекта	Описание характеристик
1	2	3
1	Местоположение объекта	Российская Федерация, Калининградская обл., г. Калининград, ул. Ясная
2	Площадь объекта +/- величина погрешности определения площади (P +/- Дельта P)	1414 +/- 15
3	Иные характеристики объекта	Публичный сервитут в целях обеспечения нужд местного населения - для прохода и проезда по ул. Ясной в г. Калининграде

**Раздел 2**

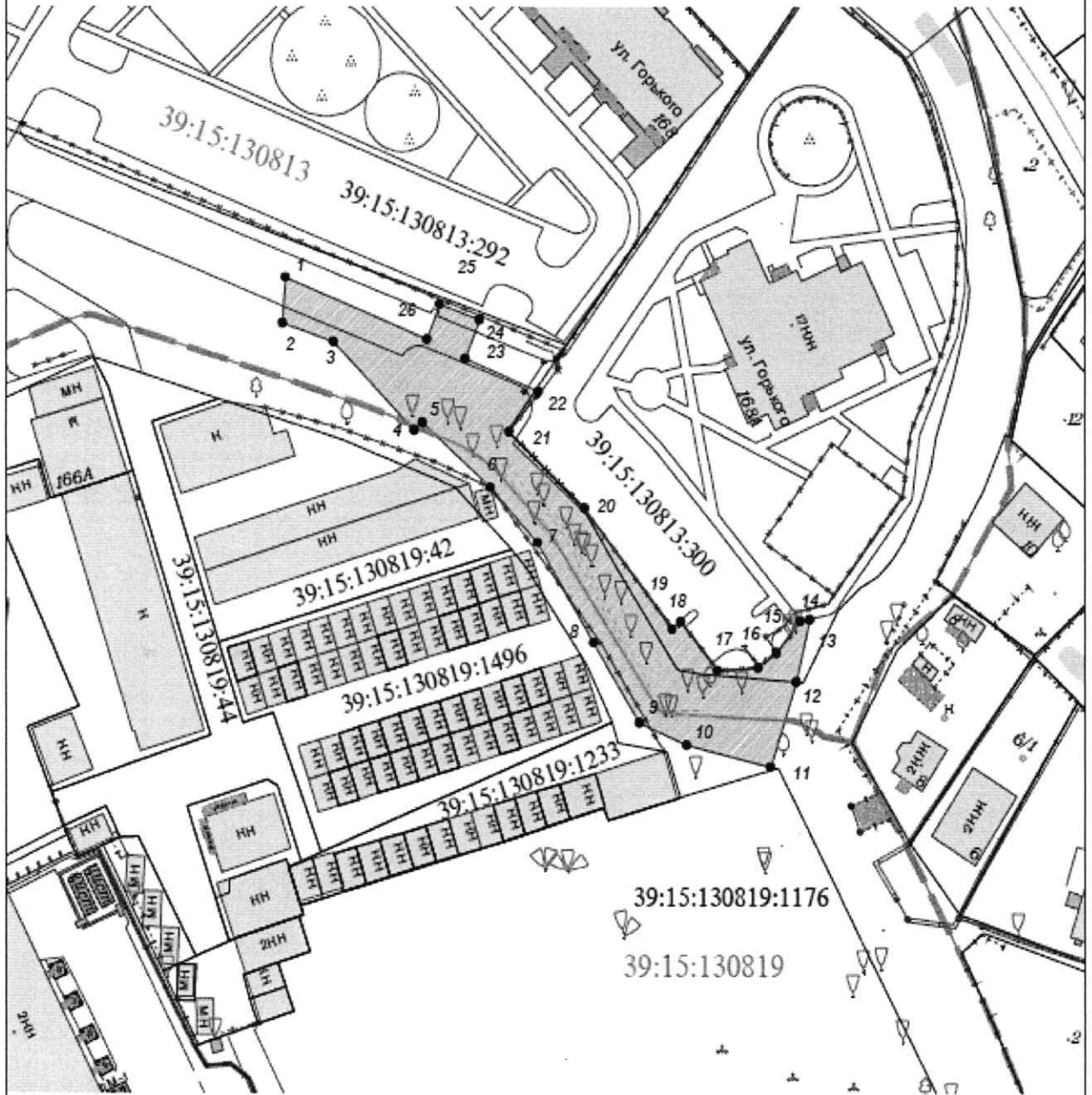
Сведения о местоположении границ объекта					
1. Система координат <u>Местная система координат МСК-39</u>					
2. Сведения о характерных точках границ объекта					
Обозначение характерных точек границ	Координаты, м		Метод определения координат характерной точки	Средняя квадратическая погрешность положения характерной точки (Mt), м	Описание обозначения точки на местности (при наличии)
	X	Y			

1	2	3	4	5	6
1	358851.75	1189236.34	геодезический	0.10	-
2	358844.17	1189235.88	геодезический	0.10	-
3	358841.17	1189244.64	геодезический	0.10	-
4	358826.78	1189258.53	геодезический	0.10	-
5	358828.05	1189259.88	геодезический	0.10	-
6	358817.43	1189271.42	геодезический	0.10	-
7	358808.32	1189279.40	геодезический	0.10	-
8	358792.06	1189288.92	геодезический	0.10	-
9	358778.94	1189296.88	геодезический	0.10	-
10	358775.21	1189305.01	геодезический	0.10	-
11	358771.62	1189319.49	геодезический	0.10	-
12	358785.62	1189323.89	геодезический	0.10	-
13	358795.83	1189326.18	геодезический	0.10	-
14	358795.54	1189324.56	геодезический	0.10	-
15	358790.40	1189320.51	геодезический	0.10	-
16	358787.99	1189317.37	геодезический	0.10	-
17	358787.50	1189310.37	геодезический	0.10	-
18	358795.44	1189304.01	геодезический	0.10	-
19	358794.23	1189302.50	геодезический	0.10	-
20	358813.95	1189287.41	геодезический	0.10	-
21	358826.57	1189274.66	геодезический	0.10	-
22	358833.00	1189279.53	геодезический	0.10	-
23	358838.38	1189267.17	геодезический	0.10	-
24	358844.73	1189269.58	геодезический	0.10	-
25	358847.31	1189262.76	геодезический	0.10	-
26	358841.51	1189260.69	геодезический	0.10	-
1	358851.75	1189236.34	геодезический	0.10	-
<b>3. Сведения о характерных точках части (частей) границы объекта</b>					
Обозначение характерных точек части границы	Координаты, м		Метод определения координат характерной точки	Средняя квадратическая погрешность положения характерной точки (Mt), м	Описание обозначения точки на местности (при наличии)
	X	Y			
1	2	3	4	5	6
Часть № 1					
-	-	-	-	-	-


## Раздел 3

Сведения о местоположении измененных (уточненных) границ объекта							
1. Система координат _____							
2. Сведения о характерных точках границ объекта							
Обозначение характерных точек границ	Существующие координаты, м		Измененные (уточненные) координаты, м		Метод определения координат характерной точки	Средняя квадратическая погрешность положения характерной точки (Mt), м	Описание обозначения точки на местности (при наличии)
	X	Y	X	Y			
1	2	3	4	5	6	7	8
3. Сведения о характерных точках части (частей) границы объекта							
Часть № 1							
-	-	-	-	-	-	-	-

Схема расположения границ публичного сервитута  
 Публичный сервитут  
 в целях обеспечения нужд местного населения -  
 для прохода и проезда  
 по ул. Ясной в г.Калининграде




УСЛОВНЫЕ ОБОЗНАЧЕНИЯ:



- красные линии
- границы публичного сервитута;
- характерная точка границы образуемого публичного сервитута и ее номер;
- существующие границы земельных участков по сведениям единого государственного реестра недвижимости (ЕГРН);
- граница кадастрового квартала;
- номер кадастрового квартала

39:15:130819

Заявка 02613-24		Масштаб 1:1000	Система координат МСК-39	© МП «Городской центр геодезии» городского округа «Город Калининград» 
Директор	Сельотина Н.С.	21.08.24	Кадастровый квартал 39:15:130813, 39:15:130819	
Должность	Фамилия	Подпись	Дата	Геоцентр