

## ГРАФИЧЕСКОЕ ОПИСАНИЕ

**местоположения границ населенных пунктов, территориальных зон, особо охраняемых природных территорий, зон с особыми условиями использования территории**

**Участок газопровода низкого давления до границ ЗУ с КН 39:15:120603:1607 по ул. Цветочная, д. 16 тер. СНТ «50 лет Октября» г. Калининград, г.о. «Город Калининград»**

(наименование объекта, местоположение границ которого описано (далее - объект))

### Раздел 1

#### Сведения об объекте

№ п/п	Характеристики объекта	Описание характеристик
1	2	3
1.	Местоположение объекта	Калининградская область, город Калининград
2.	Площадь объекта +/- величина погрешности определения площади (Р +/- Дельта Р)	15 +/- 1 м <sup>2</sup>
3.	Иные характеристики объекта	-

## Раздел 2

### Сведения о местоположении границ объекта

1. Система координат МСК-39, зона 1

2. Сведения о характерных точках границ объекта

Обозначение характерных точек границ	Координаты, м		Метод определения координат характерной точки	Средняя квадратическая погрешность положения характерной точки (Mt), м	Описание обозначения точки на местности (при наличии)
	X	Y			
1	2	3	4	5	6
1	359991.84	1184473.26	Аналитический метод	0.10	-
2	359992.30	1184476.90	Аналитический метод	0.10	-
3	359988.33	1184477.38	Аналитический метод	0.10	-
4	359987.87	1184473.75	Аналитический метод	0.10	-
1	359991.84	1184473.26	Аналитический метод	0.10	-

3. Сведения о характерных точках части (частей) границы объекта

Обозначение характерных точек части границы	Координаты, м		Метод определения координат характерной точки	Средняя квадратическая погрешность положения характерной точки (Mt), м	Описание обозначения точки на местности (при наличии)
	X	Y			
1	2	3	4	5	6
-	-	-	-	-	-

### Раздел 3

#### Сведения о местоположении измененных (уточненных) границ объекта

1. Система координат -

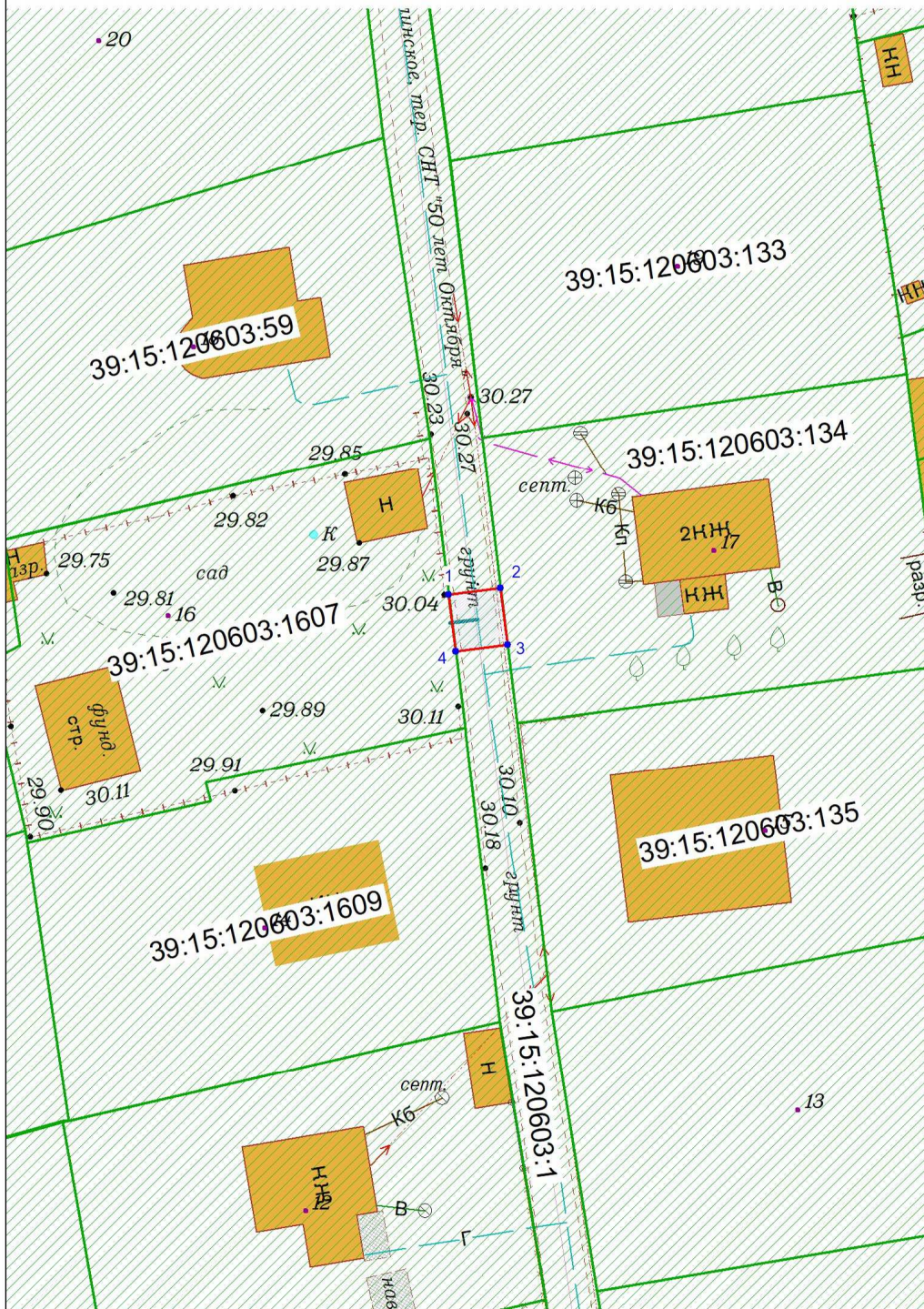
2. Сведения о характерных точках границ объекта

Обозначение характерных точек границ	Существующие координаты, м		Измененные (уточненные) координаты, м		Метод определения координат характерной точки	Средняя квадратическая погрешность положения характерной точки (Mt), м	Описание обозначения точки на местности (при наличии)
	X	Y	X	Y			
1	2	3	4	5	6	7	8
-	-	-	-	-	-	-	

3. Сведения о характерных точках части (частей) границы объекта

Обозначение характерных точек части границы	Существующие координаты, м		Измененные (уточненные) координаты, м		Метод определения координат характерной точки	Средняя квадратическая погрешность положения характерной точки (Mt), м	Описание обозначения точки на местности (при наличии)
	X	Y	X	Y			
1	2	3	4	5	6	7	8
-	-	-	-	-	-	-	

**СХЕМА ГРАНИЦ**  
публичного сервитута



Перечень координат границ публичного сервитута

№	X	Y
1	359991.84	1184473.26
2	359992.30	1184476.90
3	359988.33	1184477.38
4	359987.87	1184473.75
1	359991.84	1184473.26








**Объект:** Участок газопровода низкого давления до границ ЗУ с КН 39:15:120603:1607 по ул. Цветочная, д. 16 тер. СНТ «50 лет Октября» г. Калининград, г.о. «Город Калининград»

**Кадастровый номера земельных участков на которых расположен публичный сервитут:** 39:15:120603:1

**Площадь публичного сервитута:** 15 кв.м

**Цель установления публичного сервитута:** для размещения газопровода

**УСЛОВНЫЕ ОБОЗНАЧЕНИЯ:**

-  красные линии
-  испрашиваемый публичный сервитут
-  испрашиваемые части земельных участков
-  кадастровый участок
-  граница кадастрового квартала
-  граница кадастрового участка
-  ось строящегося газопровода

**Заявитель** \_\_\_\_\_  
 М.П. (подпись) (расшифровка подписи)  
 \_\_\_\_\_  
 (подпись) (расшифровка подписи)

**СХЕМА ГРАНИЦ ПОДПИСАНА**  
**ЭЛЕКТРОННОЙ ПОДПИСЬЮ**  
 Сертификат: **02ffb37100d9b1ce8a49f68f0af50926dc**  
 Кадастровый инженер **Глеза Оксана Леонидовна**  
 Действителен: с **27.08.2024** по **28.08.2025**