

**АДМИНИСТРАЦИЯ
ГОРОДСКОГО ОКРУГА «ГОРОД КАЛИНИНГРАД»**

**КОМИТЕТ МУНИЦИПАЛЬНОГО ИМУЩЕСТВА
И ЗЕМЕЛЬНЫХ РЕСУРСОВ**

РАСПОРЯЖЕНИЕ

от «25» 11 2024 г.
г. Калининград

№ 10160 /р-КМИ

Об установлении публичного сервитута в отношении земельного участка с кадастровым номером 39:15:120603:1 в целях размещения линейного объекта системы газоснабжения, необходимого для подключения (технологического присоединения) к сетям инженерно-технического обеспечения

В соответствии со статьей 23, главой V⁷ Земельного кодекса Российской Федерации, на основании ходатайства акционерного общества «Калининградгазификация» (далее – АО «Калининградгазификация») об установлении публичного сервитута от 30.10.2024 (вх. № 028-75/у-93/вх), договора о подключении (технологическом присоединении) от 24.05.2024 № 17/20-984-2024/П газоиспользующего оборудования и объектов капитального строительства к сети газораспределения:

1. Установить по ходатайству АО «Калининградгазификация» (г. Калининград, ул. Ст. лейт. Сибирякова, д. 17, ОГРН 1103925000960, ИНН 3906214945, priem@gaz39.ru) публичный сервитут площадью 14 кв.м в целях размещения линейного объекта системы газоснабжения, необходимого для подключения (технологического присоединения) к сетям инженерно-технического обеспечения (участка газопровода низкого давления до границ земельного участка с кадастровым номером 39:15:120603:198), на земельный участок с кадастровым номером 39:15:120603:1 площадью 68077 кв.м с видом разрешенного использования «земли общего пользования». Местоположение: Российская Федерация, Калининградская обл., г. Калининград, дор. Люблинская, с/т «50 лет Октября».

2. Утвердить границы публичного сервитута в соответствии с описанием местоположения границ публичного сервитута (приложение).

3. Публичный сервитут устанавливается на 10 лет.

4. Публичный сервитут считается установленным со дня внесения

сведений о нем в Единый государственный реестр недвижимости.

5. Срок, в течение которого использование земельных участков, указанных в пункте 1 постановления, будет невозможно или существенно затруднено в связи с осуществлением публичного сервитута (при возникновении таких обстоятельств) - 3 месяца.

6. Порядок установления зоны с особыми условиями использования территорий и содержание ограничений прав на земельные участки в границах такой зоны определены постановлением Правительства Российской Федерации от 20.11.2000 № 878 «Об утверждении правил охраны газораспределительных сетей».

7. АО «Калининградгазификация»:

1) заключить соглашение об осуществлении публичного сервитута с правообладателем земельного участка с кадастровым номером 39:15:120603:1;

2) привести земельный участок в состояние, пригодное для использования в соответствии с разрешенным использованием, в срок не позднее чем три месяца после завершения строительства, капитального или текущего ремонта, реконструкции, эксплуатации, консервации, сноса инженерного сооружения, в целях размещения которого был установлен публичный сервитут;

3) снести объекты, размещенные на основании публичного сервитута, в срок не позднее чем шесть месяцев с момента прекращения публичного сервитута либо до окончания срока публичного сервитута обратиться с ходатайством об установлении публичного сервитута на новый срок.

8. Отделу распоряжения земельными участками управления земельных отношений в течение пяти рабочих дней со дня подписания распоряжения:

1) направить копию распоряжения в Управление Федеральной службы государственной регистрации, кадастра и картографии по Калининградской области;

2) направить копию распоряжения, а также сведения о правообладателях земельного участка, указанных в пункте 1 распоряжения, сведения о лицах, подавших заявления об учете их прав (обременений прав), способах связи с ними, копии документов, подтверждающих права указанных лиц на земельные участки, в адрес обладателя публичного сервитута;

3) обеспечить размещение распоряжения на официальном сайте администрации городского округа «Город Калининград» в сети Интернет.

И.о. председателя комитета



Д.П. Ступакова

ГРАФИЧЕСКОЕ ОПИСАНИЕ

местоположения границ населенных пунктов, территориальных зон, особо охраняемых природных территорий, зон с особыми условиями использования территории

Участок газопровода низкого давления до границ ЗУ с КН 39:15:120603:198 по ул. Агрохимик, д. 38 тер. СНТ «50 лет Октября» г. Калининград ш. Люблинское г.о. «Город Калининград»

(наименование объекта, местоположение границ которого описано (далее - объект))

Раздел 1

Сведения об объекте

№ п/п	Характеристики объекта	Описание характеристик
1	2	3
1.	Местоположение объекта	Калининградская область, город Калининград
2.	Площадь объекта +/- величина погрешности определения площади (Р +/- Дельта Р)	14 +/- 1 м ²
3.	Иные характеристики объекта	-

Раздел 2

Сведения о местоположении границ объекта

1. Система координат МСК-39, зона 1

2. Сведения о характерных точках границ объекта

Обозначение характерных точек границ	Координаты, м		Метод определения координат характерной точки	Средняя квадратическая погрешность положения характерной точки (Mt), м	Описание обозначения точки на местности (при наличии)
	X	Y			
1	2	3	4	5	6
1	360104.34	1184626.69	Аналитический метод	0.10	-
2	360104.84	1184630.02	Аналитический метод	0.10	-
3	360100.89	1184630.65	Аналитический метод	0.10	-
4	360100.38	1184627.26	Аналитический метод	0.10	-
1	360104.34	1184626.69	Аналитический метод	0.10	-

3. Сведения о характерных точках части (частей) границы объекта

Обозначение характерных точек части границы	Координаты, м		Метод определения координат характерной точки	Средняя квадратическая погрешность положения характерной точки (Mt), м	Описание обозначения точки на местности (при наличии)
	X	Y			
1	2	3	4	5	6
-	-	-	-	-	-

Раздел 3

Сведения о местоположении измененных (уточненных) границ объекта

1. Система координат -

2. Сведения о характерных точках границ объекта

Обозначение характерных точек границ	Существующие координаты, м		Измененные (уточненные) координаты, м		Метод определения координат характерной точки	Средняя квадратическая погрешность положения характерной точки (Mt), м	Описание обозначения точки на местности (при наличии)
	X	Y	X	Y			
1	2	3	4	5	6	7	8
-	-	-	-	-	-	-	

3. Сведения о характерных точках части (частей) границы объекта

Обозначение характерных точек части границы	Существующие координаты, м		Измененные (уточненные) координаты, м		Метод определения координат характерной точки	Средняя квадратическая погрешность положения характерной точки (Mt), м	Описание обозначения точки на местности (при наличии)
	X	Y	X	Y			
1	2	3	4	5	6	7	8
-	-	-	-	-	-	-	

**СХЕМА ГРАНИЦ
публичного сервитута**



Перечень координат границ публичного сервитута

№	X	Y
1	360104.34	1184626.69
2	360104.84	1184630.02
3	360100.89	1184630.65
4	360100.38	1184627.26
1	360104.34	1184626.69

Объект: Участок газопровода низкого давления до границ ЗУ с КН 39:15:120603:198 по ул. Агрохимик, д. 38 тер. СНТ «50 лет Октября» г. Калининград ш. Люблинское г.о. «Город Калининград»

Кадастровый номера земельных участков на которых расположен публичный сервитут: 39:15:120603:1

Площадь публичного сервитута: 14 кв.м

Цель установления публичного сервитута: для размещения газопровода

заявитель

М.П.








(подпись)

(расшифровка подписи)

(подпись)

(расшифровка подписи)

УСЛОВНЫЕ ОБОЗНАЧЕНИЯ:

-  красные линии
-  испрашиваемый публичный сервитут
-  испрашиваемые части земельных участков
-  кадастровый участок
-  граница кадастрового квартала
-  граница кадастрового участка
-  ось строящегося газопровода

**СХЕМА ГРАНИЦ ПОДПИСАНА
ЭЛЕКТРОННОЙ ПОДПИСЬЮ**

Сертификат: **02ffb37100d9b1ce8a49f68f0af50926dc**

Кадастровый инженер **Глеза Оксана Леонидовна**

Действителен: с **27.08.2024** по **28.08.2025**

Масштаб 1:500

Система координат МСК-39

Филиал публично-правовой компании «Роскадастр» по Калининградской области
полное наименование органа регистрации прав
Выписка из Единого государственного реестра недвижимости об объекте недвижимости



Сведения о характеристиках объекта недвижимости

На основании запроса от 01.11.2024, поступившего на рассмотрение 01.11.2024, сообщаем, что согласно записям Единого государственного реестра недвижимости:

Раздел 1 Лист 1

Земельный участок			
вид объекта недвижимости			

Лист № 1 раздела 1	Всего листов раздела 1: 6	Всего разделов: 8	Всего листов выписки: 253
--------------------	---------------------------	-------------------	---------------------------

01.11.2024г. № КУВИ-001/2024-267652511	
Кадастровый номер:	39:15:120603:1
Номер кадастрового квартала:	39:15:120603
Дата присвоения кадастрового номера:	12.03.2002

Ранее присвоенный государственный учетный номер:	данные отсутствуют
Местоположение:	Местоположение установлено относительно ориентира, расположенного в границах участка. Почтовый адрес ориентира: Калининградская обл, г Калининград, дор Люблинская, с/т "50 лет Октября".
Площадь:	68077 +/- 91
Кадастровая стоимость, руб.:	46965641.53
Кадастровые номера расположенных в пределах земельного участка объектов недвижимости:	39:15:120603:1090, 39:15:000000:8055
Кадастровые номера объектов недвижимости, из которых образован объект недвижимости:	данные отсутствуют
Кадастровые номера образованных объектов недвижимости:	данные отсутствуют
Категория земель:	Земли населенных пунктов
Виды разрешенного использования:	земли общего пользования
Сведения о кадастровом инженерере:	Иванова Светлана Анатольевна, СНИЛС 052-129-386 36, договор на выполнение кадастровых работ от 01.01.1970 № 2759/03217-21, дата завершения кадастровых работ: 14.03.2022
Сведения о лесах, водных объектах и об иных природных объектах, расположенных в пределах земельного участка:	данные отсутствуют



ДОКУМЕНТ ПОДПИСАН
ЭЛЕКТРОННОЙ ПОДПИСЬЮ


Сертификат: 009F0BDC181A023B64597F1E2579BEFB50

Владелец: ФЕДЕРАЛЬНАЯ СЛУЖБА ГОСУДАРСТВЕННОЙ
РЕГИСТРАЦИИ, КАДАСТРА И КАРТОГРАФИИ
Действителен: с 02.08.2024 по 26.10.2025

полное наименование должности

инициалы, фамилия

Земельный участок			
вид объекта недвижимости			
Лист № 2 раздела 1	Всего листов раздела 1: 6	Всего разделов: 8	Всего листов выписки: 253
01.11.2024г. № КУВИ-001/2024-267652511			
Кадастровый номер:		39:15:120603:1	
Сведения о том, что земельный участок полностью расположен в границах зоны с особыми условиями использования территории, территории объекта культурного наследия, публичного сервитута:	<p>Земельный участок полностью расположен в границах зоны с реестровым номером 39:00-6.799 от 27.10.2021, ограничение использования земельного участка в пределах зоны: Ограничения использования земельных участков и (или) расположенных на них объектов недвижимости и осуществления экономической и иной деятельности устанавливаются в соответствии с Воздушным кодексом РФ от 19.03.1997 № 60-ФЗ и Приказом Федерального агентства воздушного транспорта (Росавиации) "Об установлении приаэродромной территории аэродрома Калининград (Храброво)" от 31.12.2020 № 1899-П, вид/наименование: Четвертая подзона приаэродромной территории аэродрома Калининград (Храброво), тип: Охранная зона транспорта, решения: 1. дата решения: 14.10.2021, номер решения: Исх-37592/04, наименование ОГВ/ОМСУ: Федеральное агентство воздушного транспорта (Росавиация) 2. дата решения: 31.12.2020, номер решения: 1899-П, наименование ОГВ/ОМСУ: Федеральное агентство воздушного транспорта (Росавиация) Земельный участок полностью расположен в границах зоны с реестровым номером 39:00-6.802 от 27.10.2021, ограничение использования земельного участка в пределах зоны: Ограничения использования земельных участков и (или) расположенных на них объектов недвижимости и осуществления экономической и иной деятельности устанавливаются в соответствии с Воздушным кодексом РФ от 19.03.1997 № 60-ФЗ и Приказом Федерального агентства воздушного транспорта (Росавиации) "Об установлении приаэродромной территории аэродрома Калининград (Храброво)" от 31.12.2020 № 1899-П, вид/наименование: Приаэродромная территория аэродрома Калининград (Храброво), тип: Охранная зона транспорта, решения: 1. дата решения: 14.10.2021, номер решения: Исх-37592/04, наименование ОГВ/ОМСУ: Федеральное агентство воздушного транспорта (Росавиация) 2. дата решения: 31.12.2020, номер решения: 1899-П, наименование ОГВ/ОМСУ: Федеральное агентство воздушного транспорта (Росавиация) Земельный участок полностью расположен в границах зоны с реестровым номером 39:15-6.8883 от 26.04.2023, ограничение использования земельного участка в пределах зоны: Для земельных участков, входящих в III пояс зоны санитарной охраны, налагаются следующие ограничения (обременения): 1. Выявление, тампонирование или восстановление всех старых, бездействующих, дефектных или неправильно эксплуатируемых скважин, представляющих опасность в части возможности загрязнения водоносных горизонтов. 2. Бурение новых скважин и новое строительство, связанное с нарушением почвенного покрова, производится при обязательном согласовании с центром государственного санитарно-эпидемиологического надзора. 3. Запрещение закачки отработанных вод в подземные горизонты, подземного складирования твердых отходов и разработки недр земли. 4. Запрещение размещения складов горюче-смазочных материалов, ядохимикатов и минеральных удобрений, накопителей промстоков, шламохранилищ и других объектов, обуславливающих опасность химического загрязнения подземных</p>		

	 ДОКУМЕНТ ПОДПИСАН ЭЛЕКТРОННОЙ ПОДПИСЬЮ Сертификат: 009F0BDC181A023B64597F1E2579BEFB50 Владелец: ФЕДЕРАЛЬНАЯ СЛУЖБА ГОСУДАРСТВЕННОЙ РЕГИСТРАЦИИ, КАДАСТРА И КАРТОГРАФИИ Действителен: с 02.08.2024 по 26.10.2025	
ПОЛНОЕ НАИМЕНОВАНИЕ ДОЛЖНОСТИ	инициалы, фамилия	

Земельный участок			
вид объекта недвижимости			
Лист № 3 раздела 1	Всего листов раздела 1: 6	Всего разделов: 8	Всего листов выписки: 253
01.11.2024г. № КУВИ-001/2024-267652511			
Кадастровый номер:		39:15:120603:1	
Сведения о том, что земельный участок полностью расположен в границах зоны с особыми условиями использования территории, территории объекта культурного наследия, публичного сервитута:		вод. Размещение таких объектов допускается в пределах третьего пояса ЗСО только при использовании защищенных подземных вод, при условии выполнения специальных мероприятий по защите водоносного горизонта от загрязнения при наличии санитарно-эпидемиологического заключения центра государственного санитарно-эпидемиологического надзора, выданного с учетом заключения органов геологического контроля. 5. Своевременное выполнение необходимых мероприятий по санитарной охране поверхностных вод, имеющих непосредственную гидрологическую связь с используемым водоносным горизонтом, в соответствии с гигиеническими требованиями к охране поверхностных вод., вид/наименование: Третий пояс зоны санитарной охраны для водозабора пруд Нескучный, тип: Зона санитарной охраны источников водоснабжения и водопроводов питьевого назначения, решения: 1. дата решения: 17.04.2023, номер решения: 911-МПР 2. дата решения: 28.03.2023, номер решения: 113, наименование ОГВ/ОМСУ: Министерство природных ресурсов и экологии Калининградской области, источник официального опубликования: Министерство природных ресурсов и экологии Калининградской области	
Сведения о том, что земельный участок расположен в границах особой экономической зоны, территории опережающего развития, зоны территориального развития в Российской Федерации, игорной зоны:		данные отсутствуют	
Сведения о том, что земельный участок расположен в границах особо охраняемой природной территории, Байкальской природной территории и ее экологических зон, лесопарковом зеленом поясе, охотничьего угодья, лесничества:		данные отсутствуют	
Сведения о расположении земельного участка и (или) расположенного на нем объекта недвижимости в границах территории, в отношении которой принято решение о резервировании земель для государственных или муниципальных нужд:		данные отсутствуют	
Сведения о результатах проведения государственного земельного надзора:		данные отсутствуют	
Сведения о расположении земельного участка в границах территории, в отношении которой утвержден проект межевания территории:		данные отсутствуют	
Условный номер земельного участка:		данные отсутствуют	



ДОКУМЕНТ ПОДПИСАН
ЭЛЕКТРОННОЙ ПОДПИСЬЮ

Сертификат: 009F0BDC181A023B64597F1E2579BEFB50

Владелец: ФЕДЕРАЛЬНАЯ СЛУЖБА ГОСУДАРСТВЕННОЙ
РЕГИСТРАЦИИ, КАДАСТРА И КАРТОГРАФИИ
Действителен: с 02.08.2024 по 26.10.2025

полное наименование должности

инициалы, фамилия

Земельный участок			
вид объекта недвижимости			
Лист № 4 раздела 1	Всего листов раздела 1: 6	Всего разделов: 8	Всего листов выписки: 253
01.11.2024г. № КУВИ-001/2024-267652511			
Кадастровый номер:		39:15:120603:1	
Сведения о принятии акта и (или) заключении договора, предусматривающих предоставление в соответствии с земельным законодательством исполнительным органом государственным органом власти или органом местного самоуправления, находящегося в государственной или муниципальной собственности земельного участка для строительства наемного дома социального использования или наемного дома коммерческого использования:	данные отсутствуют		
Сведения о том, что земельный участок или земельные участки образованы на основании решения об изъятии земельного участка и (или) расположенного на нем объекта недвижимости для государственных или муниципальных нужд:	данные отсутствуют		
Сведения о том, что земельный участок образован из земель или земельного участка, государственная собственность на которые не разграничена:	данные отсутствуют		
Сведения о наличии земельного спора о местоположении границ земельных участков:	данные отсутствуют		
Статус записи об объекте недвижимости:	Сведения об объекте недвижимости имеют статус "актуальные, ранее учтенные"		
Особые отметки:	<p>Посредством данного земельного участка обеспечен доступ к земельному участку (земельным участкам) с кадастровым номером (кадастровыми номерами): 39:15:120603:1066, 39:15:120603:1139, 39:15:120603:1288, 39:15:120603:1289, 39:15:120603:1297, 39:15:120603:1308, 39:15:120603:1309, 39:15:120603:1396, 39:15:120603:1397, 39:15:120603:1543, 39:15:120603:1544, 39:15:120603:1582, 39:15:120603:1583, 39:15:120603:1588, 39:15:120603:1589, 39:15:120603:1596, 39:15:120603:1598, 39:15:120603:1630, 39:15:120603:1636, 39:15:120603:1639, 39:15:120603:1666, 39:15:120603:1671, 39:15:120603:1672, 39:15:120603:1685, 39:15:120603:1686, 39:15:120603:1691, 39:15:120603:1692, 39:15:120603:1707, 39:15:120603:1708, 39:15:120603:1722, 39:15:120603:1723, 39:15:120603:1728, 39:15:120603:1730, 39:15:120603:1731, 39:15:120603:1756, 39:15:120603:1757, 39:15:120603:1758, 39:15:120603:1761, 39:15:120603:1762, 39:15:120603:1764, 39:15:120603:1766, 39:15:120603:1773, 39:15:120603:402, 39:15:120603:41, 39:15:120603:42, 39:15:120603:44, 39:15:120603:445, 39:15:120603:878, 39:15:120603:879. Сведения об ограничениях права на объект недвижимости, обременениях данного объекта, не зарегистрированных в реестре прав, ограничений прав и обременений недвижимого имущества: вид ограничения (обременения): ограничения прав на земельный участок, предусмотренные статьей 56 Земельного кодекса Российской Федерации; срок</p>		



ДОКУМЕНТ ПОДПИСАН
ЭЛЕКТРОННОЙ ПОДПИСЬЮ

Сертификат: 009F0BDC181A023B64597F1E2579BEFB50

Владелец: ФЕДЕРАЛЬНАЯ СЛУЖБА ГОСУДАРСТВЕННОЙ
РЕГИСТРАЦИИ, КАДАСТРА И КАРТОГРАФИИ
Действителен: с 02.08.2024 по 26.10.2025

полное наименование должности

инициалы, фамилия

Земельный участок

вид объекта недвижимости

Лист № 5 раздела 1

Всего листов раздела 1: 6

Всего разделов: 8

Всего листов выписки: 253

01.11.2024г. № КУВИ-001/2024-267652511

Кадастровый номер:

39:15:120603:1

действия: с 08.04.2015; реквизиты документа-основания: акт о приеме-передаче групп объектов основных средств от 30.08.2011 № 162 выдан: ОАО "Оборонэнерго". вид ограничения (обременения): ограничения прав на земельный участок, предусмотренные статьей 56 Земельного кодекса Российской Федерации; срок действия: с 15.02.2018; реквизиты документа-основания: распоряжение «Об утверждении границ водоохранных зон и прибрежных защитных полос водотоков бассейна реки Преголя Калининградской области» от 24.11.2017 № 187 выдан: Министерство природных ресурсов и экологии Калининградской области. вид ограничения (обременения): ограничения прав на земельный участок, предусмотренные статьей 56 Земельного кодекса Российской Федерации; срок действия: с 16.02.2018; реквизиты документа-основания: распоряжение «Об утверждении границ водоохранных зон и прибрежных защитных полос водотоков бассейна реки Преголя Калининградской области» от 24.11.2017 № 187 выдан: Министерство природных ресурсов и экологии Калининградской области. вид ограничения (обременения): ограничения прав на земельный участок, предусмотренные статьей 56 Земельного кодекса Российской Федерации; срок действия: с 20.08.2020; реквизиты документа-основания: письменное обращение от 11.06.2020 № АЗ-28-4880 выдан: Невско-Ладожское бассейновое водное управление Федерального агентства водных ресурсов; распоряжение "Об утверждении местоположения границ зон затопления в отношении участка территории в районе реки Голубая, ручья Воздушный (городской округ "Город Калининград", Гурьевский городской округ) Калининградской области" от 18.05.2020 № 51 выдан: Невско-Ладожское бассейновое водное управление Федерального агентства водных ресурсов; документ, содержащий необходимые для внесения в государственный кадастр недвижимости сведения об установлении или изменении территориальной зоны или зоны с особыми условиями использования территорий, либо об отмене установления такой зоны от 15.06.2020 № ZoneToGKN_F51D32E1-CF25-48B1-B8EA-4689B3868F2D выдан: Общество с ограниченной ответственностью "ВИЗИР", Петров Михаил Вячеславович. вид ограничения (обременения): ограничения прав на земельный участок, предусмотренные статьей 56 Земельного кодекса Российской Федерации; срок действия: с 18.03.2022; реквизиты документа-основания: распоряжение «Об утверждении границ водоохранных зон и прибрежных защитных полос водотоков бассейна реки Преголя Калининградской области» от 24.11.2017 № 187 выдан: Министерство природных ресурсов и экологии Калининградской области; письменное обращение от 29.01.2018 № 703-ОС выдан: Министерство природных ресурсов и экологии Калининградской области. вид ограничения (обременения): ограничения прав на земельный участок, предусмотренные статьей 56



ДОКУМЕНТ ПОДПИСАН
ЭЛЕКТРОННОЙ ПОДПИСЬЮ

Сертификат: 009F0BDC181A023B64597F1E2579BEFB50

Владелец: ФЕДЕРАЛЬНАЯ СЛУЖБА ГОСУДАРСТВЕННОЙ

РЕГИСТРАЦИИ, КАДАСТРА И КАРТОГРАФИИ

Действителен: с 02.08.2024 по 26.10.2025

полное наименование должности

инициалы, фамилия

Земельный участок			
вид объекта недвижимости			
Лист № 6 раздела 1	Всего листов раздела 1: 6	Всего разделов: 8	Всего листов выписки: 253
01.11.2024г. № КУВИ-001/2024-267652511			
Кадастровый номер:		39:15:120603:1	
		<p>Земельного кодекса Российской Федерации; срок действия: с 18.03.2022; реквизиты документа-основания: письменное обращение от 14.10.2021 № Исх-37592/04 выдан: Федеральное агентство воздушного транспорта (Росавиация); приказ "Об установлении приаэродромной территории аэродрома Калининград (Храброво)" от 31.12.2020 № 1899-П выдан: Федеральное агентство воздушного транспорта (Росавиация). вид ограничения (обременения): ограничения прав на земельный участок, предусмотренные статьей 56 Земельного кодекса Российской Федерации; срок действия: с 18.03.2022; реквизиты документа-основания: письменное обращение от 14.10.2021 № Исх-37592/04 выдан: Федеральное агентство воздушного транспорта (Росавиация); приказ "Об установлении приаэродромной территории аэродрома Калининград (Храброво)" от 31.12.2020 № 1899-П выдан: Федеральное агентство воздушного транспорта (Росавиация). вид ограничения (обременения): ограничения прав на земельный участок, предусмотренные статьей 56 Земельного кодекса Российской Федерации; срок действия: с 18.03.2022; реквизиты документа-основания: распоряжение «Об утверждении границ водоохраных зон и прибрежных защитных полос водотоков бассейна реки Преголя Калининградской области» от 24.11.2017 № 187 выдан: Министерство природных ресурсов и экологии Калининградской области; письменное обращение от 29.01.2018 № 703-ОС выдан: Министерство природных ресурсов и экологии Калининградской области. вид ограничения (обременения): ограничения прав на земельный участок, предусмотренные статьей 56 Земельного кодекса Российской Федерации; срок действия: с 03.09.2024; реквизиты документа-основания: письменное обращение от 17.04.2023 № 911-МПП; приказ "Об утверждении границ и режима зон санитарной охраны источника питьевого и хозяйственно-бытового водоснабжения от 28.03.2023 № 113 выдан: Министерство природных ресурсов и экологии Калининградской области.</p>	
Получатель выписки:		Тюнякина Елена Борисовна, действующий(ая) на основании документа "" КОМИТЕТ МУНИЦИПАЛЬНОГО ИМУЩЕСТВА И ЗЕМЕЛЬНЫХ РЕСУРСОВ АДМИНИСТРАЦИИ ГОРОДСКОГО ОКРУГА "ГОРОД КАЛИНИНГРАД"	

 ДОКУМЕНТ ПОДПИСАН ЭЛЕКТРОННОЙ ПОДПИСЬЮ	Сертификат: 009F0BDC181A023B64597F1E2579BEFB50 Владелец: ФЕДЕРАЛЬНАЯ СЛУЖБА ГОСУДАРСТВЕННОЙ РЕГИСТРАЦИИ, КАДАСТРА И КАРТОГРАФИИ Действителен: с 02.08.2024 по 26.10.2025	инициалы, фамилия
полное наименование должности		

Выписка из Единого государственного реестра недвижимости об объекте недвижимости
Сведения о зарегистрированных правах

Земельный участок			
вид объекта недвижимости			
Лист № 1 раздела 2	Всего листов раздела 2: 2	Всего разделов: 8	Всего листов выписки: 253
01.11.2024г. № КУВИ-001/2024-267652511			
Кадастровый номер:		39:15:120603:1	
1	Правообладатель (правообладатели):	1.1	Крышень Наталья Георгиевна, 03.06.1957, гор. Калининград, Российская Федерация, СНИЛС 010-979-439 59 Паспорт гражданина Российской Федерации серия 27 07 №115891, выдан 20.09.2007, Отделением УФМС России по Калининградской обл. Балтийского р-на гор. Калининграда krysennatala8@gmail.com, 236019, обл Калининградская, г Калининград, ш Люблинское, тер СНТ "50 лет Октября", ул Яблонева, д 24
	Сведения о возможности предоставления третьим лицам персональных данных физического лица:	1.1.1	данные отсутствуют
2	Вид, номер, дата и время государственной регистрации права:	2.1	Общая долевая собственность, 1/972 39:15:120603:1-39/027/2022-1 07.12.2022 12:20:37
3	Сведения об осуществлении государственной регистрации сделки, права без необходимого в силу закона согласия третьего лица, органа:	3.1	данные отсутствуют
4	Ограничение прав и обременение объекта недвижимости:	не зарегистрировано	
5	Договоры участия в долевом строительстве:	не зарегистрировано	
6	Заявленные в судебном порядке права требования:	данные отсутствуют	
7	Сведения о возможности предоставления третьим лицам персональных данных физического лица	данные отсутствуют	
8	Сведения о возражении в отношении зарегистрированного права:	данные отсутствуют	
9	Сведения о наличии решения об изъятии объекта недвижимости для государственных и муниципальных нужд:	данные отсутствуют	
10	Сведения о невозможности государственной регистрации без личного участия правообладателя или его законного представителя:	данные отсутствуют	



ДОКУМЕНТ ПОДПИСАН
ЭЛЕКТРОННОЙ ПОДПИСЬЮ


Сертификат: 009F0BDC181A023B64597F1E2579BEFB50

Владелец: ФЕДЕРАЛЬНАЯ СЛУЖБА ГОСУДАРСТВЕННОЙ
РЕГИСТРАЦИИ, КАДАСТРА И КАРТОГРАФИИ
Действителен: с 02.08.2024 по 26.10.2025

полное наименование должности

инициалы, фамилия

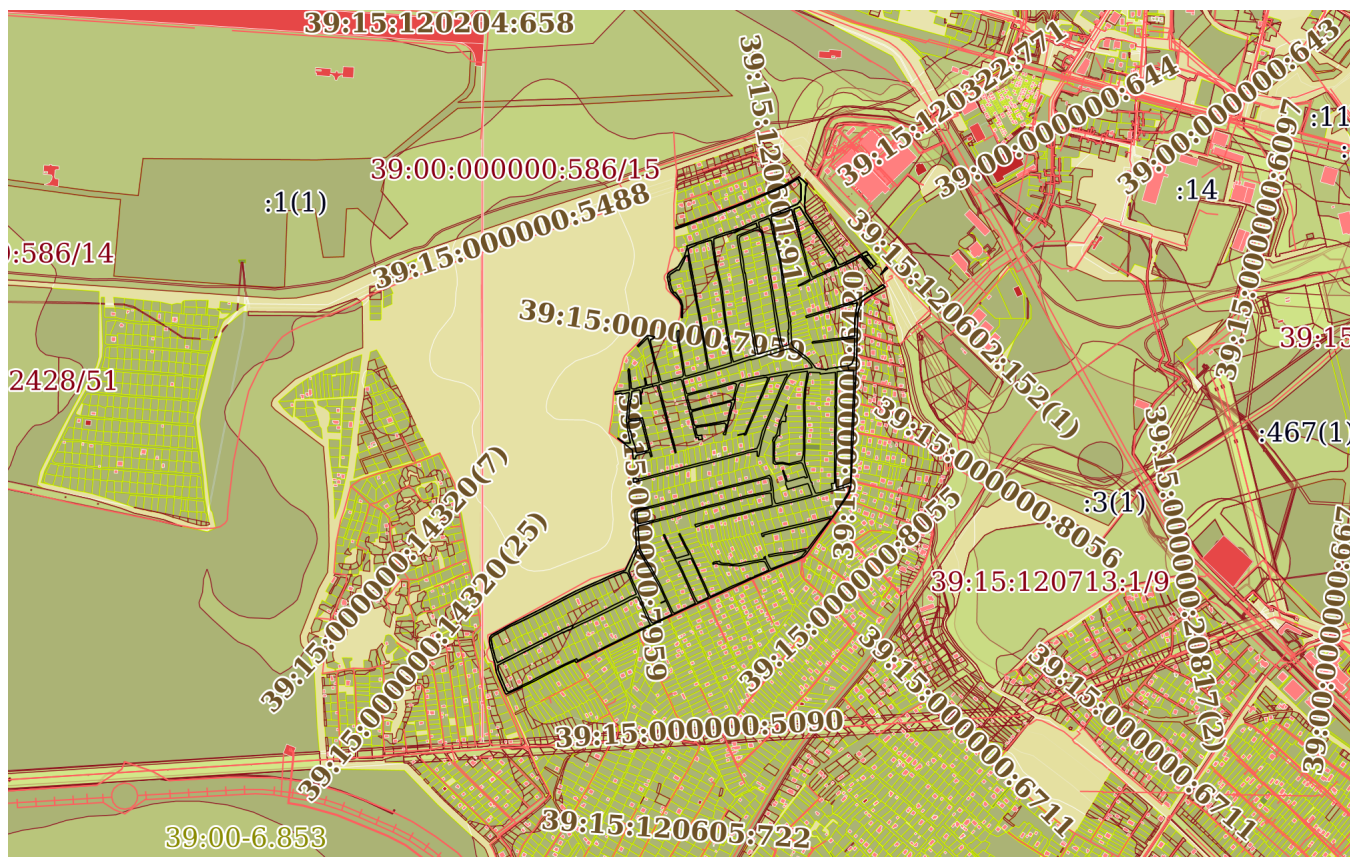
Земельный участок			
вид объекта недвижимости			
Лист № 2 раздела 2	Всего листов раздела 2: 2	Всего разделов: 8	Всего листов выписки: 253
01.11.2024г. № КУВИ-001/2024-267652511			
Кадастровый номер:		39:15:120603:1	
11	Правопритязания и сведения о наличии поступивших, но не рассмотренных заявлений о проведении государственной регистрации права (перехода, прекращения права), ограничения права или обременения объекта недвижимости, сделки в отношении объекта недвижимости:	отсутствуют	
11	Сведения о невозможности государственной регистрации перехода, прекращения, ограничения права на земельный участок из земель сельскохозяйственного назначения:	данные отсутствуют	

полное наименование должности	 ДОКУМЕНТ ПОДПИСАН ЭЛЕКТРОННОЙ ПОДПИСЬЮ Сертификат: 009F0BDC181A023B64597F1E2579BEFB50 Владелец: ФЕДЕРАЛЬНАЯ СЛУЖБА ГОСУДАРСТВЕННОЙ РЕГИСТРАЦИИ, КАДАСТРА И КАРТОГРАФИИ Действителен: с 02.08.2024 по 26.10.2025	инициалы, фамилия
-------------------------------	---	-------------------

Выписка из Единого государственного реестра недвижимости об объекте недвижимости
 Описание местоположения земельного участка

Земельный участок			
вид объекта недвижимости			
Лист № 1 раздела 3	Всего листов раздела 3: 1	Всего разделов: 8	Всего листов выписки: 253
01.11.2024г. № КУВИ-001/2024-267652511			
Кадастровый номер:		39:15:120603:1	

План (чертеж, схема) земельного участка



Масштаб 1:20000

Условные обозначения:



ДОКУМЕНТ ПОДПИСАН
 ЭЛЕКТРОННОЙ ПОДПИСЬЮ

Сертификат: 009F0BDC181A023B64597F1E2579BEFB50

Владелец: ФЕДЕРАЛЬНАЯ СЛУЖБА ГОСУДАРСТВЕННОЙ
 РЕГИСТРАЦИИ, КАДАСТРА И КАРТОГРАФИИ
 Действителен: с 02.08.2024 по 26.10.2025

полное наименование должности

инициалы, фамилия

Выписка из Единого государственного реестра недвижимости об объекте недвижимости

Описание местоположения земельного участка

Земельный участок			
вид объекта недвижимости			
Лист № 1 раздела 3.1	Всего листов раздела 3.1: 128	Всего разделов: 8	Всего листов выписки: 253
01.11.2024г. № КУВИ-001/2024-267652511			
Кадастровый номер:		39:15:120603:1	

Описание местоположения границ земельного участка							
№ п/п	Номер точки		Дирекционный угол	Горизонтальное проложение, м	Описание закрепления на местности	Кадастровые номера смежных участков	Сведения об адресах правообладателей смежных земельных участков
	начальная	конечная					
1	2	3	4	5	6	7	8
1	1.1.1	1.1.2	61°2.9'	58.42	данные отсутствуют	данные отсутствуют	данные отсутствуют
2	1.1.2	1.1.3	63°17.6'	124.67	данные отсутствуют	данные отсутствуют	данные отсутствуют
3	1.1.3	1.1.4	62°7.1'	72.07	данные отсутствуют	данные отсутствуют	данные отсутствуют
4	1.1.4	1.1.5	66°4.4'	121.06	данные отсутствуют	данные отсутствуют	данные отсутствуют
5	1.1.5	1.1.6	72°32.9'	23.38	данные отсутствуют	данные отсутствуют	данные отсутствуют
6	1.1.6	1.1.7	25°16.0'	63.37	данные отсутствуют	данные отсутствуют	данные отсутствуют
7	1.1.7	1.1.8	15°58.2'	9.63	данные отсутствуют	данные отсутствуют	данные отсутствуют
8	1.1.8	1.1.9	357°12.2'	94.46	данные отсутствуют	данные отсутствуют	данные отсутствуют
9	1.1.9	1.1.10	71°33.9'	6.32	данные отсутствуют	данные отсутствуют	данные отсутствуют
10	1.1.10	1.1.11	78°32.9'	15.11	данные отсутствуют	39:15:120603:677(1)	236023, обл. Калининградская, г. Калининград, ул. Чекистов, д. 3, кв. 19
11	1.1.10	1.1.10			данные отсутствуют	39:15:120603:676(1)	236023, Россия, Калининградская обл, г Калининград, ул Чекистов, д 3, кв 19
12	1.1.11	1.1.12	76°29.3'	10.06	данные отсутствуют	39:15:120603:677(1)	236023, обл. Калининградская, г. Калининград, ул. Чекистов, д. 3, кв. 19
13	1.1.12	1.1.13	76°5.8'	17.85	данные отсутствуют	39:15:120603:678(1)	Россия, Калининградская обл., г. Калининград, ул. Чапаева, дом №43, кв. 12
14	1.1.13	1.1.14	75°35.2'	17.64	данные отсутствуют	39:15:120603:679(1)	Россия, Калининградская обл., г. Калининград, ул. Рижская, дом №14, кв. 20
15	1.1.14	1.1.15	75°31.0'	18.31	данные отсутствуют	39:15:120603:680(1)	Россия, Калининградская обл., г. Калининград, пер. Лукашова, дом №20, кв. 15
16	1.1.15	1.1.16	76°37.9'	18.12	данные отсутствуют	39:15:120603:681(1)	236019, обл Калининградская, г Калининград, ул Беланова, д 3, кв 32



ДОКУМЕНТ ПОДПИСАН
ЭЛЕКТРОННОЙ ПОДПИСЬЮ

Сертификат: 009F0BDC181A023B64597F1E2579BEFB50

Владелец: ФЕДЕРАЛЬНАЯ СЛУЖБА ГОСУДАРСТВЕННОЙ
РЕГИСТРАЦИИ, КАДАСТРА И КАРТОГРАФИИ
Действителен: с 02.08.2024 по 26.10.2025

полное наименование должности

инициалы, фамилия

Земельный участок			
вид объекта недвижимости			

Лист № 2 раздела 3.1	Всего листов раздела 3.1: 128	Всего разделов: 8	Всего листов выписки: 253
----------------------	-------------------------------	-------------------	---------------------------

01.11.2024г. № КУВИ-001/2024-267652511

Кадастровый номер: 39:15:120603:1

1	2	3	4	5	6	7	8
17	1.1.16	1.1.17	76°0.7'	17.75	данные отсутствуют	39:15:120603:682(1)	Россия, Калининградская обл., г. Калининград, ул. Озерная, дом №38, кв. 12
18	1.1.17	1.1.18	74°49.4'	18.64	данные отсутствуют	39:15:120603:683	Россия, Калининградская обл., г. Калининград, ул. Комсомольская, д. 53А, кв. 17
19	1.1.18	1.1.19	74°31.9'	16.68	данные отсутствуют	39:15:120603:684(1)	Россия, Калининградская обл., г. Калининград, ул. Малая Лесная, дом №20, кв. 28
20	1.1.19	1.1.20	75°16.3'	18.64	данные отсутствуют	39:15:120603:685(1)	обл Калининградская, г Калининград, ул Лейтенанта Яналова, д 14а, кв 17
21	1.1.20	1.1.21	75°41.8'	17.16	данные отсутствуют	39:15:120603:686(1)	Россия, Калининградская обл., г. Калининград, ул. 9 Апреля, дом №86, кв. 21
22	1.1.21	1.1.22	76°19.2'	17.93	данные отсутствуют	39:15:120603:687(1)	236022, обл. Калининградская, г. Калининград, ул. К.Маркса, д. 32, кв. 4
23	1.1.22	1.1.23	75°21.5'	18.12	данные отсутствуют	39:15:120603:688(1)	Россия, Калининградская обл., г. Калининград, пр-кт Московский, дом №116, кв. 76
24	1.1.23	1.1.24	75°34.8'	18.83	данные отсутствуют	39:15:120603:689(1)	689202, АО Чукотский, Иульгинский р-н, пгт Эгвекино, ул Ленина, д 22, кв 27
25	1.1.24	1.1.25	74°0.5'	11.72	данные отсутствуют	39:15:120603:690(1)	Россия, Калининградская обл., г. Калининград, ул. Маршала Борзова, дом №47, кв. 11
26	1.1.25	1.1.26	75°33.8'	6.26	данные отсутствуют	39:15:120603:690(1)	Россия, Калининградская обл., г. Калининград, ул. Маршала Борзова, дом №47, кв. 11
27	1.1.26	1.1.27	76°1.1'	17.76	данные отсутствуют	39:15:120603:691(1)	Россия, Калининградская обл., г. Калининград, ул. Эльблонгская, дом №23, кв. 23
28	1.1.27	1.1.28	76°23.9'	19.48	данные отсутствуют	39:15:120603:692(1)	Россия, обл Калининградская, Зеленоградский р-н, п Круглово, д 4, кв 2
29	1.1.28	1.1.29	76°24.1'	21.95	данные отсутствуют	39:15:120603:693(1)	Россия, Калининградская обл., г. Калининград, ул. Беланова, дом №3, кв. 52
30	1.1.29	1.1.30	75°23.5'	16.26	данные отсутствуют	39:15:120603:694(1)	Россия, Калининградская область, г. Калининград, ул. Чернышевского, дом №21, кв. 4
31	1.1.30	1.1.31	74°4.6'	22.09	данные отсутствуют	39:15:120603:695(1)	Россия, Калининградская обл., г. Калининград, ул. У. Громовой, д. 43, кв. 15
32	1.1.31	1.1.32	70°2.4'	10.81	данные отсутствуют	39:15:120603:523(1)	Россия, Калининградская обл., г. Калининград, ул. Нарвская, дом №39, кв. 12



ДОКУМЕНТ ПОДПИСАН
ЭЛЕКТРОННОЙ ПОДПИСЬЮ

Сертификат: 009F0BDC181A023B64597F1E2579BEFB50

Владелец: ФЕДЕРАЛЬНАЯ СЛУЖБА ГОСУДАРСТВЕННОЙ

РЕГИСТРАЦИИ, КАДАСТРА И КАРТОГРАФИИ

Действителен: с 02.08.2024 по 26.10.2025

полное наименование должности

инициалы, фамилия

Земельный участок

вид объекта недвижимости

Лист № 3 раздела 3.1

Всего листов раздела 3.1: 128

Всего разделов: 8

Всего листов выписки: 253

01.11.2024г. № КУВИ-001/2024-267652511

Кадастровый номер:

39:15:120603:1

1	2	3	4	5	6	7	8
33	1.1.32	1.1.33	146°6.5'	7.93	данные отсутствуют	39:15:120603:557(1)	обл Калининградская, г Калининград, ул Каштановая аллея, д 169, кв 117
34	1.1.33	1.1.34	164°25.1'	8	данные отсутствуют	39:15:120603:557(1)	обл Калининградская, г Калининград, ул Каштановая аллея, д 169, кв 117
35	1.1.34	1.1.35	173°50.8'	11.48	данные отсутствуют	39:15:120603:557(1)	обл Калининградская, г Калининград, ул Каштановая аллея, д 169, кв 117
36	1.1.35	1.1.36	167°40.6'	8.2	данные отсутствуют	39:15:120603:557(1)	обл Калининградская, г Калининград, ул Каштановая аллея, д 169, кв 117
37	1.1.36	1.1.37	175°19.8'	10.19	данные отсутствуют	39:15:120603:557(1)	обл Калининградская, г Калининград, ул Каштановая аллея, д 169, кв 117
38	1.1.37	1.1.38	176°54.1'	16.28	данные отсутствуют	39:15:120603:558(1)	адрес отсутствует
39	1.1.38	1.1.39	170°26.0'	1.81	данные отсутствуют	39:15:120603:558(1)	адрес отсутствует
40	1.1.39	1.1.40	162°44.2'	12.37	данные отсутствуют	39:15:120603:558(1)	адрес отсутствует
41	1.1.40	1.1.41	144°43.0'	2.09	данные отсутствуют	39:15:120603:558(1)	адрес отсутствует
42	1.1.41	1.1.42	98°54.9'	4.13	данные отсутствуют	39:15:120603:558(1)	адрес отсутствует
43	1.1.42	1.1.43	75°0.2'	19.56	данные отсутствуют	39:15:120603:558(1)	адрес отсутствует
44	1.1.43	1.1.44	76°42.2'	19.91	данные отсутствуют	39:15:120603:559(1)	Россия, Калининградская обл., г. Калининград, Люблинская дорога, с/т "50 Лет Октября"
45	1.1.44	1.1.45	76°51.7'	17.33	данные отсутствуют	39:15:120603:560(1)	Россия, Калининградская обл., Светловский городской округ, пос. Взморье, ул. Дровника, дом №28
46	1.1.45	1.1.46	75°28.6'	21.41	данные отсутствуют	39:15:120603:561(1)	Россия, Калининградская обл., Гурьевский р-н, п. Большое Исаково, ул. Мира, дом №1; Россия, Калининградская обл., Озерский р-н, г. Озерск, ул. Тельмана, дом №5, кв. 5
47	1.1.46	1.1.47	76°5.5'	18.39	данные отсутствуют	39:15:120603:562	обл. Калининградская, г. Калининград, пр-кт. Ленинский, д. 83Д, кв. 24; Россия, Калининградская обл., г. Калининград, ул. Киевская, дом №117, кв. 7
48	1.1.47	1.1.48	340°29.8'	28.3	данные отсутствуют	39:15:120603:562	обл. Калининградская, г. Калининград, пр-кт. Ленинский, д. 83Д, кв. 24; Россия, Калининградская обл., г. Калининград, ул. Киевская, дом №117, кв. 7



ДОКУМЕНТ ПОДПИСАН
ЭЛЕКТРОННОЙ ПОДПИСЬЮ

Сертификат: 009F0BDC181A023B64597F1E2579BEFB50

Владелец: ФЕДЕРАЛЬНАЯ СЛУЖБА ГОСУДАРСТВЕННОЙ

РЕГИСТРАЦИИ, КАДАСТРА И КАРТОГРАФИИ

Действителен: с 02.08.2024 по 26.10.2025

полное наименование должности

инициалы, фамилия

Земельный участок			
вид объекта недвижимости			
Лист № 4 раздела 3.1	Всего листов раздела 3.1: 128	Всего разделов: 8	Всего листов выписки: 253

01.11.2024г. № КУВИ-001/2024-267652511

Кадастровый номер: 39:15:120603:1

1	2	3	4	5	6	7	8
49	1.1.48	1.1.49	330°37.1`	4.1	данные отсутствуют	39:15:120603:562	обл. Калининградская, г. Калининград, пр-кт. Ленинский, д. 83Д, кв. 24; Россия, Калининградская обл., г. Калининград, ул. Киевская, дом №117, кв. 7
50	1.1.49	1.1.50	255°40.4`	10.51	данные отсутствуют	39:15:120603:562	обл. Калининградская, г. Калининград, пр-кт. Ленинский, д. 83Д, кв. 24; Россия, Калининградская обл., г. Калининград, ул. Киевская, дом №117, кв. 7
51	1.1.50	1.1.51	252°58.3`	7.34	данные отсутствуют	39:15:120603:562	обл. Калининградская, г. Калининград, пр-кт. Ленинский, д. 83Д, кв. 24; Россия, Калининградская обл., г. Калининград, ул. Киевская, дом №117, кв. 7
52	1.1.51	1.1.52	254°26.9`	18.61	данные отсутствуют	39:15:120603:561(1)	Россия, Калининградская обл., Гурьевский р-н, п. Большое Исаково, ул. Мира, дом №1; Россия, Калининградская обл., Озерский р-н, г. Озерск, ул. Тельмана, дом №5, кв. 5
53	1.1.52	1.1.53	254°13.8`	17.07	данные отсутствуют	39:15:120603:560(1)	Россия, Калининградская обл., Светловский городской округ, пос. Взморье, ул. Дровника, дом №28
54	1.1.53	1.1.54	163°42.4`	0.68	данные отсутствуют	39:15:120603:560(1)	Россия, Калининградская обл., Светловский городской округ, пос. Взморье, ул. Дровника, дом №28
55	1.1.54	1.1.55	248°37.7`	1.23	данные отсутствуют	39:15:120603:560(1)	Россия, Калининградская обл., Светловский городской округ, пос. Взморье, ул. Дровника, дом №28
56	1.1.55	1.1.56	255°48.3`	1.75	данные отсутствуют	39:15:120603:559(1)	Россия, Калининградская обл., г. Калининград, Люблинская дорога, с/т "50 Лет Октября"
57	1.1.56	1.1.57	331°37.9`	0.57	данные отсутствуют	39:15:120603:559(1)	Россия, Калининградская обл., г. Калининград, Люблинская дорога, с/т "50 Лет Октября"
58	1.1.57	1.1.58	342°19.1`	10.57	данные отсутствуют	данные отсутствуют	данные отсутствуют
59	1.1.58	1.1.59	316°51.5`	2.62	данные отсутствуют	данные отсутствуют	данные отсутствуют
60	1.1.59	1.1.60	2°8.1`	2.95	данные отсутствуют	39:15:120603:1592(1)	Россия, Калининградская обл., г. Калининград, Люблинская дорога, с/т 50 лет Октября



ДОКУМЕНТ ПОДПИСАН
ЭЛЕКТРОННОЙ ПОДПИСЬЮ

Сертификат: 009F0BDC181A023B64597F1E2579BEFB50

Владелец: ФЕДЕРАЛЬНАЯ СЛУЖБА ГОСУДАРСТВЕННОЙ
РЕГИСТРАЦИИ, КАДАСТРА И КАРТОГРАФИИ
Действителен: с 02.08.2024 по 26.10.2025

полное наименование должности

инициалы, фамилия

Земельный участок			
вид объекта недвижимости			
Лист № 5 раздела 3.1	Всего листов раздела 3.1: 128	Всего разделов: 8	Всего листов выписки: 253

01.11.2024г. № КУВИ-001/2024-267652511

Кадастровый номер: 39:15:120603:1

1	2	3	4	5	6	7	8
61	1.1.60	1.1.61	5°38.7`	6.1	данные отсутствуют	39:15:120603:1592(1)	Россия, Калининградская обл., г. Калининград, Люблинская дорога, с/Т 50 лет Октября
62	1.1.61	1.1.62	5°40.0`	2.63	данные отсутствуют	39:15:120603:1592(1)	Россия, Калининградская обл., г. Калининград, Люблинская дорога, с/Т 50 лет Октября
63	1.1.62	1.1.63	324°17.6`	1.97	данные отсутствуют	39:15:120603:1592(1)	Россия, Калининградская обл., г. Калининград, Люблинская дорога, с/Т 50 лет Октября
64	1.1.63	1.1.64	341°14.2`	13.24	данные отсутствуют	39:15:120603:1592(1)	Россия, Калининградская обл., г. Калининград, Люблинская дорога, с/Т 50 лет Октября
65	1.1.64	1.1.65	336°22.3`	0.52	данные отсутствуют	39:15:120603:1592(1)	Россия, Калининградская обл., г. Калининград, Люблинская дорога, с/Т 50 лет Октября
66	1.1.65	1.1.66	342°37.0`	12.42	данные отсутствуют	39:15:120603:1592(1)	Россия, Калининградская обл., г. Калининград, Люблинская дорога, с/Т 50 лет Октября
67	1.1.66	1.1.67	62°56.5`	2.59	данные отсутствуют	39:15:120603:1429(1)	236022, обл. Калининградская, г. Калининград, тер. СНТ. 50 лет Октября, ул. Яблонева, д. 7
68	1.1.67	1.1.68	160°31.3`	15.62	данные отсутствуют	39:15:120603:550(1)	236016, обл. Калининградская, г. Калининград, ул. Липовая аллея, д 5, кв 125
69	1.1.68	1.1.69	77°13.7`	1.54	данные отсутствуют	39:15:120603:550(1)	236016, обл. Калининградская, г. Калининград, ул. Липовая аллея, д 5, кв 125
70	1.1.69	1.1.70	167°58.2`	12.95	данные отсутствуют	39:15:120603:549(1)	данные отсутствуют
71	1.1.70	1.1.71	148°43.3`	3.76	данные отсутствуют	39:15:120603:549(1)	данные отсутствуют
72	1.1.71	1.1.72	73°37.5`	32.63	данные отсутствуют	39:15:120603:549(1)	данные отсутствуют
73	1.1.72	1.1.73	74°11.0`	12.18	данные отсутствуют	39:15:120603:548(1)	236023, Калининградская обл, г. Калининград, ул. Маршала Борзова, д. 52, кв. 39; Швейцария, 1072 Форель (Лаво), ул. Рут де Грандво, 6
74	1.1.73	1.1.74	88°28.3`	3	данные отсутствуют	39:15:120603:548(1)	236023, Калининградская обл, г. Калининград, ул. Маршала Борзова, д. 52, кв. 39; Швейцария, 1072 Форель (Лаво), ул. Рут де Грандво, 6
75	1.1.74	1.1.75	163°39.1`	3.13	данные отсутствуют	39:15:120603:548(1)	236023, Калининградская обл, г. Калининград, ул. Маршала Борзова, д. 52, кв. 39; Швейцария, 1072 Форель (Лаво), ул. Рут де Грандво, 6
76	1.1.75	1.1.76	75°53.9`	6.4	данные отсутствуют	39:15:120603:548(1)	236023, Калининградская обл, г. Калининград, ул. Маршала Борзова, д. 52, кв. 39; Швейцария, 1072 Форель (Лаво), ул. Рут де Грандво, 6



ДОКУМЕНТ ПОДПИСАН
ЭЛЕКТРОННОЙ ПОДПИСЬЮ

Сертификат: 009F0BDC181A023B64597F1E2579BEFB50

Владелец: ФЕДЕРАЛЬНАЯ СЛУЖБА ГОСУДАРСТВЕННОЙ
РЕГИСТРАЦИИ, КАДАСТРА И КАРТОГРАФИИ
Действителен: с 02.08.2024 по 26.10.2025

полное наименование должности

инициалы, фамилия

Земельный участок			
вид объекта недвижимости			

Лист № 6 раздела 3.1	Всего листов раздела 3.1: 128	Всего разделов: 8	Всего листов выписки: 253
----------------------	-------------------------------	-------------------	---------------------------

01.11.2024г. № КУВИ-001/2024-267652511

Кадастровый номер: 39:15:120603:1

1	2	3	4	5	6	7	8
77	1.1.76	1.1.77	339°32.3`	25.03	данные отсутствуют	39:15:120603:548(1)	236023, Калининградская обл, г. Калининград, ул. Маршала Борзова, д. 52, кв. 39; Швейцария, 1072 Форель (Лаво), ул. Рут де Грандво, 6
78	1.1.77	1.1.78	342°2.0`	12.35	данные отсутствуют	39:15:120603:547(1)	236019, обл Калининградская, г Калининград, ул Лукашова, д 16, кв 48
79	1.1.78	1.1.79	319°2.4`	3.81	данные отсутствуют	39:15:120603:547(1)	236019, обл Калининградская, г Калининград, ул Лукашова, д 16, кв 48
80	1.1.79	1.1.80	294°26.6`	2.78	данные отсутствуют	39:15:120603:547(1)	236019, обл Калининградская, г Калининград, ул Лукашова, д 16, кв 48
81	1.1.80	1.1.81	260°7.7`	4.37	данные отсутствуют	39:15:120603:547(1)	236019, обл Калининградская, г Калининград, ул Лукашова, д 16, кв 48
82	1.1.81	1.1.82	257°41.9`	26.19	данные отсутствуют	данные отсутствуют	данные отсутствуют
83	1.1.82	1.1.83	281°13.4`	17.01	данные отсутствуют	39:15:120603:1429(1)	236022, обл. Калининградская, г. Калининград, тер. СНТ. 50 лет Октября, ул. Яблонева, д. 7
84	1.1.83	1.1.84	275°45.3`	6.38	данные отсутствуют	39:15:120603:1429(1)	236022, обл. Калининградская, г. Калининград, тер. СНТ. 50 лет Октября, ул. Яблонева, д. 7
85	1.1.84	1.1.85	262°43.6`	6.71	данные отсутствуют	39:15:120603:1429(1)	236022, обл. Калининградская, г. Калининград, тер. СНТ. 50 лет Октября, ул. Яблонева, д. 7
86	1.1.85	1.1.86	262°44.5`	5.3	данные отсутствуют	39:15:120603:1430(1)	236023, обл. Калининградская, г. Калининград, тер. СНТ. Вишневый сад, пр-д. Пограничный, д. 566
87	1.1.86	1.1.87	262°23.3`	4.68	данные отсутствуют	данные отсутствуют	данные отсутствуют
88	1.1.87	1.1.88	307°55.9`	6.26	данные отсутствуют	данные отсутствуют	данные отсутствуют
89	1.1.88	1.1.89	359°31.9`	15.93	данные отсутствуют	39:15:120603:524(1)	Россия, Калининградская обл., г. Калининград, ул. Горького, дом №187, кв. 6
90	1.1.89	1.1.90	0°17.9`	38.3	данные отсутствуют	39:15:120603:525(1)	Россия, Калининградская обл., г. Калининград, ул. Машиностроительная, дом №6, кв. 21
91	1.1.90	1.1.91	346°57.9`	7.36	данные отсутствуют	данные отсутствуют	данные отсутствуют
92	1.1.91	1.1.92	41°17.9`	4.82	данные отсутствуют	39:15:120603:520(1)	236010, обл Калининградская, г Калининград, ул Харьковская, д 77, кв 4
93	1.1.92	1.1.93	324°13.6`	1.98	данные отсутствуют	39:15:120603:520(1)	236010, обл Калининградская, г Калининград, ул Харьковская, д 77, кв 4



ДОКУМЕНТ ПОДПИСАН
ЭЛЕКТРОННОЙ ПОДПИСЬЮ

Сертификат: 009F0BDC181A023B64597F1E2579BEFB50

Владелец: ФЕДЕРАЛЬНАЯ СЛУЖБА ГОСУДАРСТВЕННОЙ

РЕГИСТРАЦИИ, КАДАСТРА И КАРТОГРАФИИ

Действителен: с 02.08.2024 по 26.10.2025

полное наименование должности

инициалы, фамилия

Земельный участок							
вид объекта недвижимости							
Лист № 7 раздела 3.1		Всего листов раздела 3.1: 128		Всего разделов: 8		Всего листов выписки: 253	
01.11.2024г. № КУВИ-001/2024-267652511							
Кадастровый номер:				39:15:120603:1			
94	1.1.93	1.1.94	21°35.2`	2.47	данные отсутствуют	39:15:120603:520(1)	236010, обл Калининградская, г Калининград, ул Харьковская, д 77, кв 4
95	1.1.94	1.1.95	109°23.1`	2.29	данные отсутствуют	39:15:120603:520(1)	236010, обл Калининградская, г Калининград, ул Харьковская, д 77, кв 4
96	1.1.95	1.1.96	33°29.2`	8.57	данные отсутствуют	39:15:120603:520(1)	236010, обл Калининградская, г Калининград, ул Харьковская, д 77, кв 4
97	1.1.96	1.1.97	31°26.6`	4.1	данные отсутствуют	39:15:120603:520(1)	236010, обл Калининградская, г Калининград, ул Харьковская, д 77, кв 4
98	1.1.97	1.1.98	12°18.9`	27.29	данные отсутствуют	39:15:120603:519(1)	Россия, Калининградская обл., г Калининград, ул. Лукашова, дом №48, кв. 47
99	1.1.98	1.1.99	5°2.9`	3.18	данные отсутствуют	39:15:120603:518(1)	236019, обл Калининградская, г Калининград, ш Люблинское, тер. СНТ "50 лет Октября", ул. Ключевая, д. 50
100	1.1.99	1.1.100	16°41.4`	5.71	данные отсутствуют	39:15:120603:518(1)	236019, обл Калининградская, г Калининград, ш Люблинское, тер. СНТ "50 лет Октября", ул. Ключевая, д. 50
101	1.1.100	1.1.101	103°11.0`	1.14	данные отсутствуют	39:15:120603:518(1)	236019, обл Калининградская, г Калининград, ш Люблинское, тер. СНТ "50 лет Октября", ул. Ключевая, д. 50
102	1.1.101	1.1.102	23°11.6`	15.13	данные отсутствуют	39:15:120603:518(1)	236019, обл Калининградская, г Калининград, ш Люблинское, тер. СНТ "50 лет Октября", ул. Ключевая, д. 50
103	1.1.102	1.1.103	20°55.9`	21.64	данные отсутствуют	39:15:120603:517(1)	Россия, Калининградская область, г Калининград, ул. Тенистая Аллея, дом № 39, кв. 9
104	1.1.103	1.1.104	21°4.8`	6.78	данные отсутствуют	39:15:120603:516(1)	238020, обл. Калининградская, р-н. Нестеровский, п. Илюшино, ул. Полковника Нестерова, д. 2
105	1.1.104	1.1.105	58°21.6`	3.49	данные отсутствуют	39:15:120603:516(1)	238020, обл. Калининградская, р-н. Нестеровский, п. Илюшино, ул. Полковника Нестерова, д. 2
106	1.1.105	1.1.106	191°56.8`	18.16	данные отсутствуют	39:15:120603:534(1)	г Калининград, с/т "50 лет Октября"
107	1.1.106	1.1.107	191°32.5`	13.15	данные отсутствуют	39:15:120603:533(1)	392-002, не в браке, Россия, Калининградская обл., г. Калининград, наб. Адмирала Трибуца, дом №45, кв. 28



ДОКУМЕНТ ПОДПИСАН
ЭЛЕКТРОННОЙ ПОДПИСЬЮ

Сертификат: 009F0BDC181A023B64597F1E2579BEFB50

Владелец: ФЕДЕРАЛЬНАЯ СЛУЖБА ГОСУДАРСТВЕННОЙ
РЕГИСТРАЦИИ, КАДАСТРА И КАРТОГРАФИИ
Действителен: с 02.08.2024 по 26.10.2025

полное наименование должности

инициалы, фамилия

Земельный участок			
вид объекта недвижимости			

Лист № 8 раздела 3.1	Всего листов раздела 3.1: 128	Всего разделов: 8	Всего листов выписки: 253
----------------------	-------------------------------	-------------------	---------------------------

01.11.2024г. № КУВИ-001/2024-267652511

Кадастровый номер: 39:15:120603:1

108	1.1.107	1.1.108	94°11.6`	3.01	данные отсутствуют	39:15:120603:533(1)	392-002, не в браке, Россия, Калининградская обл., г. Калининград, наб. Адмирала Трибуца, дом №45, кв. 28
109	1.1.108	1.1.109	184°33.0`	14.5	данные отсутствуют	39:15:120603:532(1)	Россия, Калининградская обл., г. Калининград, пр-кт Ленинский, дом №83А, кв. 8
110	1.1.109	1.1.110	273°27.8`	9.27	данные отсутствуют	39:15:120603:531(1)	обл Калининградская, г Калининград, ул Согласия, д 50, кв 95
111	1.1.110	1.1.111	242°45.4`	2.64	данные отсутствуют	39:15:120603:531(1)	обл Калининградская, г Калининград, ул Согласия, д 50, кв 95
112	1.1.111	1.1.112	199°14.5`	9.65	данные отсутствуют	39:15:120603:531(1)	обл Калининградская, г Калининград, ул Согласия, д 50, кв 95
113	1.1.112	1.1.113	183°19.4`	27.43	данные отсутствуют	39:15:120603:531(1)	обл Калининградская, г Калининград, ул Согласия, д 50, кв 95
114	1.1.113	1.1.114	256°57.8`	6.25	данные отсутствуют	39:15:120603:530(1)	обл Калининградская, г Калининград, ул Лейтенанта Яналова, д 20А, кв 15
115	1.1.114	1.1.115	207°48.3`	17.15	данные отсутствуют	39:15:120603:530(1)	обл Калининградская, г Калининград, ул Лейтенанта Яналова, д 20А, кв 15
116	1.1.115	1.1.116	168°56.3`	4.07	данные отсутствуют	39:15:120603:530(1)	обл Калининградская, г Калининград, ул Лейтенанта Яналова, д 20А, кв 15
117	1.1.116	1.1.117	181°31.2`	14.71	данные отсутствуют	39:15:120603:529(1)	обл Калининградская, г Калининград, ул Ю.Маточкина, д 14, кв 75
118	1.1.117	1.1.118	181°25.4`	16.1	данные отсутствуют	39:15:120603:528(1)	236038, обл Калининградская, г Калининград, ул Артиллерийская, д 87, кв 296
119	1.1.118	1.1.119	176°19.9`	7.82	данные отсутствуют	39:15:120603:527(1)	обл Калининградская, г г.Калининград, ул ул. Артиллерийская, д 87, кв 296
120	1.1.119	1.1.120	177°11.9`	9.82	данные отсутствуют	39:15:120603:526(1)	Россия, Калининградская обл., г. Калининград, бул. Франца Лефорта, дом №24, кв. 28
121	1.1.120	1.1.121	136°51.5`	5.24	данные отсутствуют	39:15:120603:526(1)	Россия, Калининградская обл., г. Калининград, бул. Франца Лефорта, дом №24, кв. 28
122	1.1.121	1.1.122	99°48.0`	2.23	данные отсутствуют	39:15:120603:526(1)	Россия, Калининградская обл., г. Калининград, бул. Франца Лефорта, дом №24, кв. 28
123	1.1.122	1.1.123	85°11.8`	15.16	данные отсутствуют	39:15:120603:526(1)	Россия, Калининградская обл., г. Калининград, бул. Франца Лефорта, дом №24, кв. 28



ДОКУМЕНТ ПОДПИСАН
ЭЛЕКТРОННОЙ ПОДПИСЬЮ

Сертификат: 009F0BDC181A023B64597F1E2579BEFB50

Владелец: ФЕДЕРАЛЬНАЯ СЛУЖБА ГОСУДАРСТВЕННОЙ

РЕГИСТРАЦИИ, КАДАСТРА И КАРТОГРАФИИ

Действителен: с 02.08.2024 по 26.10.2025

полное наименование должности

инициалы, фамилия

Земельный участок

вид объекта недвижимости

Лист № 9 раздела 3.1

Всего листов раздела 3.1: 128

Всего разделов: 8

Всего листов выписки: 253

01.11.2024г. № КУВИ-001/2024-267652511

Кадастровый номер:

39:15:120603:1

1	2	3	4	5	6	7	8
124	1.1.123	1.1.124	102°56.6'	14.24	данные отсутствуют	39:15:120603:526(1)	Россия, Калининградская обл., г. Калининград, бул. Франца Лефорта, дом №24, кв. 28
125	1.1.124	1.1.125	96°0.1'	4.11	данные отсутствуют	39:15:120603:526(1)	Россия, Калининградская обл., г. Калининград, бул. Франца Лефорта, дом №24, кв. 28
126	1.1.125	1.1.126	75°54.2'	34.2	данные отсутствуют	39:15:120603:546(1)	236041, обл. Калининградская, г. Калининград, ул. А.Невского, д. 49, кв. 1
127	1.1.126	1.1.127	16°12.1'	15.34	данные отсутствуют	39:15:120603:546(1)	236041, обл. Калининградская, г. Калининград, ул. А.Невского, д. 49, кв. 1
128	1.1.127	1.1.128	4°2.7'	14.03	данные отсутствуют	39:15:120603:545(1)	Россия, Калининградская обл., г. Калининград, ул. Машиностроительная, дом №108, кв. 3
129	1.1.128	1.1.129	0°43.0'	16.8	данные отсутствуют	39:15:120603:544(1)	236011, обл. Калининградская, г. Калининград, ул. Машиностроительная, д. 108, кв. 3
130	1.1.129	1.1.130	358°27.7'	14.91	данные отсутствуют	39:15:120603:543(1)	данные отсутствуют
131	1.1.130	1.1.131	2°25.4'	13.71	данные отсутствуют	39:15:120603:542(1)	Россия, Калининградская обл., Нестеровский р-н, п. Высокое, ул. Садовая, дом №14, кв. 2
132	1.1.131	1.1.132	0°0.0'	0.32	данные отсутствуют	39:15:120603:542(1)	Россия, Калининградская обл., Нестеровский р-н, п. Высокое, ул. Садовая, дом №14, кв. 2
133	1.1.132	1.1.133	1°8.9'	14.46	данные отсутствуют	39:15:120603:541(1)	236011, Калининградская обл, г. Калининград, ул. Машиностроительная, д. 6, кв. 20
134	1.1.133	1.1.134	0°37.8'	0.91	данные отсутствуют	39:15:120603:540(1)	236029, Калининградская обл, г. Калининград, ул. Елизаветинская, д. 5, кв. 57
135	1.1.134	1.1.135	0°23.0'	14.91	данные отсутствуют	39:15:120603:540(1)	236029, Калининградская обл, г. Калининград, ул. Елизаветинская, д. 5, кв. 57
136	1.1.135	1.1.136	358°18.2'	14.19	данные отсутствуют	39:15:120603:532(1)	Россия, Калининградская обл., г. Калининград, пр-кт Ленинский, дом №83А, кв. 8
137	1.1.136	1.1.137	358°34.2'	15.62	данные отсутствуют	данные отсутствуют	данные отсутствуют
138	1.1.137	1.1.138	358°53.1'	15.41	данные отсутствуют	39:15:120603:534(1)	г Калининград, с/т "50 лет Октября"
139	1.1.138	1.1.139	3°54.7'	17.88	данные отсутствуют	39:15:120603:535(1)	Россия, Калининградская обл., г. Калининград, ул. Юношеская, дом №4, кв. 13
140	1.1.139	1.1.140	3°6.8'	15.46	данные отсутствуют	39:15:120603:536(1)	в браке, к.п. 390-006, Россия, Калининградская обл., г. Калининград, ул. Нарвская, дом №7, кв. 6
141	1.1.140	1.1.141	8°38.5'	32.35	данные отсутствуют	данные отсутствуют	данные отсутствуют



ДОКУМЕНТ ПОДПИСАН
ЭЛЕКТРОННОЙ ПОДПИСЬЮ

Сертификат: 009F0BDC181A023B64597F1E2579BEFB50

Владелец: ФЕДЕРАЛЬНАЯ СЛУЖБА ГОСУДАРСТВЕННОЙ

РЕГИСТРАЦИИ, КАДАСТРА И КАРТОГРАФИИ

Действителен: с 02.08.2024 по 26.10.2025

полное наименование должности

инициалы, фамилия

Земельный участок			
вид объекта недвижимости			
Лист № 10 раздела 3.1	Всего листов раздела 3.1: 128	Всего разделов: 8	Всего листов выписки: 253

01.11.2024г. № КУВИ-001/2024-267652511

Кадастровый номер: 39:15:120603:1

1	2	3	4	5	6	7	8
142	1.1.140	1.1.140			данные отсутствуют	39:15:120603:1723(1)	olga.kulikovaj@gmail.com, 236016, обл. Калининградская, г. Калининград, ул. Фрунзе, д .19, кв. 17
143	1.1.141	1.1.142	9°17.9'	24.76	данные отсутствуют	39:15:120603:1395(1)	Россия, Калининградская область, г. Калининград, ул. Полоцкая, дом № 4, кв. 5
144	1.1.141	1.1.141			данные отсутствуют	39:15:120603:1722(1)	Россия, Калининградская обл., Гурьевский р-н, г. Гурьевск, ул. Каштановая, д. 11, кв. 42; Россия, Калининградская обл., Гурьевский р-н, п. Васильково, ул. Весенняя, д. 1, кв. 239
145	1.1.142	1.1.143	262°22.3'	9.04	данные отсутствуют	39:15:120603:1395(1)	Россия, Калининградская область, г. Калининград, ул. Полоцкая, дом № 4, кв. 5
146	1.1.143	1.1.144	262°53.9'	9.22	данные отсутствуют	39:15:120603:1395(1)	Россия, Калининградская область, г. Калининград, ул. Полоцкая, дом № 4, кв. 5
147	1.1.144	1.1.145	262°22.3'	25.38	данные отсутствуют	39:15:120603:511(1)	Россия, Калининградская обл., г. Калининград, ул. Яхромская, дом №26, кв. 1
148	1.1.145	1.1.146	242°43.0'	2.14	данные отсутствуют	39:15:120603:511(1)	Россия, Калининградская обл., г. Калининград, ул. Яхромская, дом №26, кв. 1
149	1.1.146	1.1.147	218°0.4'	14.11	данные отсутствуют	39:15:120603:511(1)	Россия, Калининградская обл., г. Калининград, ул. Яхромская, дом №26, кв. 1
150	1.1.147	1.1.148	213°1.4'	1.67	данные отсутствуют	39:15:120603:512(1)	Россия, Калининградская обл., Гурьевский р-н, п. Маршальское, ул. Школьная, дом №1, кв. 6
151	1.1.148	1.1.149	203°53.6'	15.16	данные отсутствуют	39:15:120603:512(1)	Россия, Калининградская обл., Гурьевский р-н, п. Маршальское, ул. Школьная, дом №1, кв. 6
152	1.1.149	1.1.150	199°21.5'	0.78	данные отсутствуют	39:15:120603:1595(1)	обл Калининградская, г Калининград, с/т 50 лет Октября, ул. Ручеёк, 71
153	1.1.150	1.1.151	204°23.5'	15.45	данные отсутствуют	39:15:120603:1595(1)	обл Калининградская, г Калининград, с/т 50 лет Октября, ул. Ручеёк, 71
154	1.1.151	1.1.152	206°18.6'	10.06	данные отсутствуют	39:15:120603:1595(1)	обл Калининградская, г Калининград, с/т 50 лет Октября, ул. Ручеёк, 71
155	1.1.152	1.1.153	202°55.7'	20.59	данные отсутствуют	39:15:120603:515(1)	236029, обл Калининградская, г Калининград, ул Малая Лесная, д 29



ДОКУМЕНТ ПОДПИСАН
ЭЛЕКТРОННОЙ ПОДПИСЬЮ

Сертификат: 009F0BDC181A023B64597F1E2579BEFB50

Владелец: ФЕДЕРАЛЬНАЯ СЛУЖБА ГОСУДАРСТВЕННОЙ

РЕГИСТРАЦИИ, КАДАСТРА И КАРТОГРАФИИ

Действителен: с 02.08.2024 по 26.10.2025

полное наименование должности

инициалы, фамилия

Земельный участок			
вид объекта недвижимости			
Лист № 11 раздела 3.1	Всего листов раздела 3.1: 128	Всего разделов: 8	Всего листов выписки: 253

01.11.2024г. № КУВИ-001/2024-267652511

Кадастровый номер: 39:15:120603:1

1	2	3	4	5	6	7	8
156	1.1.153	1.1.154	202°51.5`	1.11	данные отсутствуют	39:15:120603:515(1)	236029, обл Калининградская, г Калининград, ул Малая Лесная, д 29
157	1.1.154	1.1.155	202°57.6`	11.66	данные отсутствуют	39:15:120603:516(1)	238020, обл. Калининградская, р-н. Нестеровский, п. Илюшино, ул. Полковника Нестерова, д. 2
158	1.1.155	1.1.156	202°6.1`	17.01	данные отсутствуют	39:15:120603:517(1)	Россия, Калининградская область, г. Калининград, ул. Тенистая Аллея, дом № 39, кв. 9
159	1.1.156	1.1.157	203°51.7`	28.35	данные отсутствуют	39:15:120603:518(1)	236019, обл Калининградская, г Калининград, ш Люблинское, тер. СНТ "50 лет Октября", ул. Ключевая, д. 50
160	1.1.157	1.1.158	200°58.8`	26.28	данные отсутствуют	данные отсутствуют	данные отсутствуют
161	1.1.158	1.1.159	196°39.2`	32.97	данные отсутствуют	39:15:120603:520(1)	236010, обл Калининградская, г Калининград, ул Харьковская, д 77, кв 4
162	1.1.158	1.1.158			данные отсутствуют	39:15:120603:519(1)	Россия, Калининградская обл., г. Калининград, ул. Лукашова, дом №48, кв. 47
163	1.1.159	1.1.160	191°53.8`	43.85	данные отсутствуют	39:15:120603:521(1)	Россия, Калининградская обл, г Калининград, тупик Зоологический, д 1, кв 4
164	1.1.160	1.1.161	280°51.3`	4.2	данные отсутствуют	39:15:120603:522(1)	обл Калининградская, г Калининград, пр-кт Ленинский, д 13, кв 6
165	1.1.161	1.1.162	359°33.7`	13.09	данные отсутствуют	39:15:120603:568(1)	Россия, Калининградская обл., г. Калининград, ул. Нарвская, дом №3, кв. 12
166	1.1.162	1.1.163	260°54.2`	17.27	данные отсутствуют	39:15:120603:568(1)	Россия, Калининградская обл., г. Калининград, ул. Нарвская, дом №3, кв. 12
167	1.1.163	1.1.164	259°48.3`	6.55	данные отсутствуют	39:15:120603:570(1)	Калининградская обл., г Калининград, ул Нарвская, д 3, кв 12
168	1.1.164	1.1.165	253°16.7`	4.76	данные отсутствуют	39:15:120603:570(1)	Калининградская обл., г Калининград, ул Нарвская, д 3, кв 12
169	1.1.165	1.1.166	253°47.9`	17.53	данные отсутствуют	39:15:120603:572(1)	данные отсутствуют
170	1.1.166	1.1.167	257°0.2`	15.12	данные отсутствуют	39:15:120603:574(1)	Россия, Калининградская обл., г. Калининград, ул. Большая Окружная, с/т "Золотой петушок"
171	1.1.167	1.1.168	254°37.1`	16.21	данные отсутствуют	39:15:120603:576(1)	Россия, Калининградская обл., г. Калининград, ул. Мира, дом №7 б, кв. 81
172	1.1.168	1.1.169	256°0.7`	17.75	данные отсутствуют	39:15:120603:578(1)	г. Калининград, ул. Буткова, д. 34, кв. 25; г. Калининград, Ленинский проспект, д. 56, кв. 6



ДОКУМЕНТ ПОДПИСАН
ЭЛЕКТРОННОЙ ПОДПИСЬЮ

Сертификат: 009F0BDC181A023B64597F1E2579BEFB50

Владелец: ФЕДЕРАЛЬНАЯ СЛУЖБА ГОСУДАРСТВЕННОЙ
РЕГИСТРАЦИИ, КАДАСТРА И КАРТОГРАФИИ
Действителен: с 02.08.2024 по 26.10.2025

полное наименование должности

инициалы, фамилия

Земельный участок							
вид объекта недвижимости							
Лист № 12 раздела 3.1		Всего листов раздела 3.1: 128		Всего разделов: 8		Всего листов выписки: 253	
01.11.2024г. № КУВИ-001/2024-267652511							
Кадастровый номер:				39:15:120603:1			
1	2	3	4	5	6	7	8
173	1.1.169	1.1.170	255°31.2'	12.52	данные отсутствуют	39:15:120603:580(1)	Россия, Калининградская обл., г. Калининград, ул. Старорусская, дом №18, кв. 6
174	1.1.170	1.1.171	255°32.3'	15.02	данные отсутствуют	39:15:120603:582(1)	Россия, обл Калининградская, г Калининград, пер Парковый, д 4, кв 38
175	1.1.171	1.1.172	253°52.2'	15.33	данные отсутствуют	39:15:120603:1761(1)	info@rkk39.ru, 236019, обл Калининградская, г Калининград, ш Люблинское, ер СНТ «50 лет Октября», ул Ключевая, 17
176	1.1.172	1.1.173	257°9.0'	14.88	данные отсутствуют	39:15:120603:1761(1)	info@rkk39.ru, 236019, обл Калининградская, г Калининград, ш Люблинское, ер СНТ «50 лет Октября», ул Ключевая, 17
177	1.1.173	1.1.174	254°52.0'	16.09	данные отсутствуют	39:15:120603:600(1)	обл. Калининградская, г. Калининград, ул. Красная, д. 25, кв. 7
178	1.1.174	1.1.175	255°53.5'	15.59	данные отсутствуют	данные отсутствуют	данные отсутствуют
179	1.1.175	1.1.176	258°26.1'	14.51	данные отсутствуют	39:15:120603:604(1)	Россия, Калининградская обл., г. Калининград, пер. Беланова, дом №10, кв. 38
180	1.1.176	1.1.177	253°3.5'	16.13	данные отсутствуют	39:15:120603:606(1)	kest_08@mail.ru, 236038, Калининградская обл, г. Калининград, ул. Стрелецкая, д. 10
181	1.1.177	1.1.178	256°8.6'	14.66	данные отсутствуют	39:15:120603:608(1)	Россия, обл Калининградская, г Калининград, ул Маршала Борзова, д 103, кв 48
182	1.1.178	1.1.179	256°5.0'	15.09	данные отсутствуют	39:15:120603:610	Россия, Калининградская обл., г. Калининград, ул. Шота Руставели, дом №6, кв. 7
183	1.1.179	1.1.180	255°28.0'	0.28	данные отсутствуют	39:15:120603:612(1)	Россия, Калининградская обл., г. Калининград, ул. Сибирская, дом №27, кв. 5
184	1.1.180	1.1.181	256°7.1'	6.25	данные отсутствуют	39:15:120603:612(1)	Россия, Калининградская обл., г. Калининград, ул. Сибирская, дом №27, кв. 5
185	1.1.181	1.1.182	256°10.3'	7.99	данные отсутствуют	данные отсутствуют	данные отсутствуют
186	1.1.182	1.1.183	255°40.7'	15.6	данные отсутствуют	данные отсутствуют	данные отсутствуют
187	1.1.183	1.1.184	256°4.4'	15.17	данные отсутствуют	39:15:120603:616(1)	Россия, Калининградская обл., г. Калининград, ул. Георгия Димитрова, дом №4, кв. 10
188	1.1.183	1.1.183			данные отсутствуют	39:15:120603:614(1)	Россия, Калининградская обл., Славский р-н, п. Охотное, ул. Центральная, дом №4
189	1.1.184	1.1.185	255°24.2'	15.12	данные отсутствуют	39:15:120603:1728(1)	236013, обл. Калининградская, г. Калининград, ул. Кабукова, д. 11, кв. 107



ДОКУМЕНТ ПОДПИСАН
ЭЛЕКТРОННОЙ ПОДПИСЬЮ

Сертификат: 009F0BDC181A023B64597F1E2579BEFB50

Владелец: ФЕДЕРАЛЬНАЯ СЛУЖБА ГОСУДАРСТВЕННОЙ
РЕГИСТРАЦИИ, КАДАСТРА И КАРТОГРАФИИ
Действителен: с 02.08.2024 по 26.10.2025

полное наименование должности

инициалы, фамилия

Земельный участок			
вид объекта недвижимости			
Лист № 13 раздела 3.1	Всего листов раздела 3.1: 128	Всего разделов: 8	Всего листов выписки: 253

01.11.2024г. № КУВИ-001/2024-267652511

Кадастровый номер: 39:15:120603:1

1	2	3	4	5	6	7	8
190	1.1.185	1.1.186	255°16.7'	14.6	данные отсутствуют	39:15:120603:1728(1)	236013, обл. Калининградская, г. Калининград, ул. Каблукова, д. 11, кв. 107
191	1.1.186	1.1.187	253°32.1'	13.8	данные отсутствуют	39:15:120603:674(1)	Калининградская обл, г Калининград, ул Нарвская, д 21, кв 5
192	1.1.187	1.1.188	236°18.6'	1.44	данные отсутствуют	39:15:120603:674(1)	Калининградская обл, г Калининград, ул Нарвская, д 21, кв 5
193	1.1.188	1.1.189	267°40.1'	6.89	данные отсутствуют	39:15:120603:675(1)	Россия, Калининградская обл., г. Калининград, ул. Багратиона, дом №134, кв. 9
194	1.1.189	1.1.190	356°41.5'	9.71	данные отсутствуют	данные отсутствуют	данные отсутствуют
195	1.1.190	1.1.191	88°47.9'	7.15	данные отсутствуют	данные отсутствуют	данные отсутствуют
196	1.1.191	1.1.192	150°28.7'	1.91	данные отсутствуют	39:15:120603:619(1)	236029, Калининградская обл, г. Калининград, ул. Горького, д. 201, к. 2, кв. 61
197	1.1.192	1.1.193	85°33.5'	9.43	данные отсутствуют	39:15:120603:619(1)	236029, Калининградская обл, г. Калининград, ул. Горького, д. 201, к. 2, кв. 61
198	1.1.193	1.1.194	76°59.8'	5.24	данные отсутствуют	39:15:120603:619(1)	236029, Калининградская обл, г. Калининград, ул. Горького, д. 201, к. 2, кв. 61
199	1.1.194	1.1.195	75°7.9'	13.68	данные отсутствуют	39:15:120603:617(1)	236023, Россия, обл Калининградская, г Калининград, ул Чекистов, д 49, кв 11
200	1.1.195	1.1.196	75°59.9'	8.06	данные отсутствуют	39:15:120603:613(1)	не в браке, к.п. 422-008, Россия, Калининградская обл., г. Калининград, ул. Карташева, дом №12, кв. 129
201	1.1.196	1.1.197	73°27.2'	8.25	данные отсутствуют	39:15:120603:613(1)	не в браке, к.п. 422-008, Россия, Калининградская обл., г. Калининград, ул. Карташева, дом №12, кв. 129
202	1.1.197	1.1.198	75°33.7'	14.48	данные отсутствуют	39:15:120603:611(1)	Россия, Калининградская обл, г. Калининград, ул. Черниговская, д. 31Б, кв. 6
203	1.1.198	1.1.199	75°57.8'	10.84	данные отсутствуют	39:15:120603:609(1)	Россия, Калининградская обл., г. Калининград, ул. Памяти павших в Афганистане, дом №29, кв. 1
204	1.1.199	1.1.200	75°39.1'	10.65	данные отсутствуют	39:15:120603:609(1)	Россия, Калининградская обл., г. Калининград, ул. Памяти павших в Афганистане, дом №29, кв. 1
205	1.1.200	1.1.201	76°8.3'	14.23	данные отсутствуют	39:15:120603:607(1)	не в браке, КП 390-006, Россия, Калининградская обл., г. Калининград, ул. Лукашова, дом №46, кв. 4



ДОКУМЕНТ ПОДПИСАН
ЭЛЕКТРОННОЙ ПОДПИСЬЮ

Сертификат: 009F0BDC181A023B64597F1E2579BEFB50

Владелец: ФЕДЕРАЛЬНАЯ СЛУЖБА ГОСУДАРСТВЕННОЙ

РЕГИСТРАЦИИ, КАДАСТРА И КАРТОГРАФИИ

Действителен: с 02.08.2024 по 26.10.2025

полное наименование должности

инициалы, фамилия

Земельный участок							
вид объекта недвижимости							
Лист № 14 раздела 3.1		Всего листов раздела 3.1: 128		Всего разделов: 8		Всего листов выписки: 253	
01.11.2024г. № КУВИ-001/2024-267652511							
Кадастровый номер:				39:15:120603:1			
1	2	3	4	5	6	7	8
206	1.1.201	1.1.202	74°1.1'	8.86	данные отсутствуют	39:15:120603:605(1)	Россия, Калининградская обл., г. Калининград, ул. Каштановая Аллея, дом №153, кв. 16
207	1.1.202	1.1.203	73°22.0'	16.1	данные отсутствуют	39:15:120603:603(1)	236023, Калининградская обл, г. Калининград, ул. Каштановая аллея, д. 155, кв. 15; Россия, Калининградская обл., г. Калининград, ул. Каштановая Аллея, дом №155, кв. 15
208	1.1.203	1.1.204	74°48.4'	15.26	данные отсутствуют	39:15:120603:601(1)	Россия, Калининградская обл., г. Калининград, ул. Космонавта Леонова, дом №15, кв. 15
209	1.1.204	1.1.205	76°51.5'	7.3	данные отсутствуют	данные отсутствуют	данные отсутствуют
210	1.1.205	1.1.206	76°28.6'	7.06	данные отсутствуют	39:15:120603:587(1)	Калининградская обл, г. Калининград, ул.Мирная, д.4, кв.156
211	1.1.205	1.1.205			данные отсутствуют	39:15:120603:589(1)	Калининградская обл, г. Калининград, ул.Мирная, д.4, кв.156
212	1.1.206	1.1.207	75°8.5'	0.51	данные отсутствуют	39:15:120603:587(1)	Калининградская обл, г. Калининград, ул.Мирная, д.4, кв.156
213	1.1.207	1.1.208	75°3.7'	15.4	данные отсутствуют	39:15:120603:585(1)	Калининградская обл, Калининград г, ул.Мирная, д. 4, кв. 156
214	1.1.208	1.1.209	75°40.6'	15	данные отсутствуют	39:15:120603:584(1)	Россия, Калининградская обл., г. Калининград, ул. Комсомольская, дом №76, кв. 2
215	1.1.209	1.1.210	78°32.9'	15.11	данные отсутствуют	39:15:120603:583(1)	Россия, Калининградская обл., г. Калининград, ул. Эпроновская, дом №15, кв. 9
216	1.1.210	1.1.211	75°5.9'	14.47	данные отсутствуют	39:15:120603:581(1)	Россия, Калининградская обл., г. Калининград, Советский проспект, дом №73, кв. 15
217	1.1.211	1.1.212	76°18.1'	15.62	данные отсутствуют	39:15:120603:579(1)	Калининградская обл., г. Калининград, ш. Люблинское, тер. СНТ 50 лет Октября, ул. Лимонная, д. 5
218	1.1.212	1.1.213	74°44.7'	15.05	данные отсутствуют	39:15:120603:577(1)	Россия, Калининградская обл., Гурьевский р-н, п. Большое Исаково, ул. Октябрьская, дом №19, кв. 2



ДОКУМЕНТ ПОДПИСАН
ЭЛЕКТРОННОЙ ПОДПИСЬЮ

Сертификат: 009F0BDC181A023B64597F1E2579BEFB50

Владелец: ФЕДЕРАЛЬНАЯ СЛУЖБА ГОСУДАРСТВЕННОЙ
РЕГИСТРАЦИИ, КАДАСТРА И КАРТОГРАФИИ
Действителен: с 02.08.2024 по 26.10.2025

полное наименование должности

инициалы, фамилия

Земельный участок							
вид объекта недвижимости							
Лист № 15 раздела 3.1		Всего листов раздела 3.1: 128		Всего разделов: 8		Всего листов выписки: 253	
01.11.2024г. № КУВИ-001/2024-267652511							
Кадастровый номер:				39:15:120603:1			
219	1.1.213	1.1.214	75°55.6'	14.97	данные отсутствуют	39:15:120603:575(1)	Россия, Калининградская обл., г. Калининград, тер. СНТ 50 лет Октября, ул. Радуга, д. 30; Россия, Калининградская обл., г. Калининград, тер. СНТ 50 лет Октября, ул. Радуга, д. 30;
							Россия, Калининградская обл., г. Калининград, тер. СНТ 50 лет Октября, ул. Радуга, д. 30
220	1.1.214	1.1.215	74°43.8'	13.4	данные отсутствуют	39:15:120603:573(1)	Россия, Калининградская обл., г. Калининград, ул. Интернациональная, дом №64, кв. 55
221	1.1.215	1.1.216	76°35.3'	15.35	данные отсутствуют	39:15:120603:571(1)	г.Калининград, ул. Маршала Борзова, д. 47, кв. 1; Россия, Калининградская обл., г. Калининград, ул. Маршала Борзова, дом №47, кв. 1
222	1.1.216	1.1.217	74°59.0'	16.02	данные отсутствуют	39:15:120603:569(1)	г. Калининград, ш. Люблинское, тер. МНТ 50 лет Октября, ул. Ключевая, д. 6
223	1.1.217	1.1.218	74°12.5'	14.74	данные отсутствуют	39:15:120603:567(1)	Россия, Калининградская обл., г. Калининград, ул. Генерала Павлова, дом №30, кв. 31
224	1.1.218	1.1.219	77°26.6'	8.92	данные отсутствуют	39:15:120603:566(1)	238416, обл Калининградская, Правдинский р-н, п Гусево, ул Зеленая, д 17
225	1.1.219	1.1.220	75°28.7'	9.73	данные отсутствуют	39:15:120603:565(1)	184538, обл Мурманская, г Оленегорск, нп Высокий, ул Дальняя, д 63, кв 27
226	1.1.220	1.1.221	24°23.0'	14.92	данные отсутствуют	39:15:120603:565(1)	184538, обл Мурманская, г Оленегорск, нп Высокий, ул Дальняя, д 63, кв 27
227	1.1.221	1.1.222	13°40.9'	34.12	данные отсутствуют	39:15:120603:565(1)	184538, обл Мурманская, г Оленегорск, нп Высокий, ул Дальняя, д 63, кв 27
228	1.1.222	1.1.223	24°30.4'	8.97	данные отсутствуют	данные отсутствуют	данные отсутствуют
229	1.1.223	1.1.224	23°14.0'	8.62	данные отсутствуют	39:15:120603:500(1)	Россия, Калининградская область, г. Калининград, ул. Куйбышева, дом № 131, кв. 7
230	1.1.224	1.1.225	23°5.9'	15.01	данные отсутствуют	39:15:120603:501(1)	Россия, обл Калининградская, г Калининград, ул Репина, д 14, кв 13



ДОКУМЕНТ ПОДПИСАН
ЭЛЕКТРОННОЙ ПОДПИСЬЮ

Сертификат: 009F0BDC181A023B64597F1E2579BEFB50

Владелец: ФЕДЕРАЛЬНАЯ СЛУЖБА ГОСУДАРСТВЕННОЙ
РЕГИСТРАЦИИ, КАДАСТРА И КАРТОГРАФИИ
Действителен: с 02.08.2024 по 26.10.2025

полное наименование должности

инициалы, фамилия

Земельный участок							
вид объекта недвижимости							
Лист № 16 раздела 3.1		Всего листов раздела 3.1: 128			Всего разделов: 8		Всего листов выписки: 253
01.11.2024г. № КУВИ-001/2024-267652511							
Кадастровый номер:				39:15:120603:1			
231	1.1.225	1.1.226	22°41.9'	7.23	данные отсутствуют	39:15:120603:1596(1)	Калининградская обл, Калининград г, Люблинское ш, тер. СНТ "50 лет Октября", ул. Меркурий, д. 15; обл Калининградская, г Калининград, ш Люблинское, тер. СНТ "50 лет Октября", ул. Меркурий, д.15; Россия, обл Калининградская, г Калининград, ш Люблинское, тер. СНТ "50 лет Октября", ул. Меркурий, д.15
232	1.1.226	1.1.227	22°29.6'	6.93	данные отсутствуют	39:15:120603:1596(1)	Калининградская обл, Калининград г, Люблинское ш, тер. СНТ "50 лет Октября", ул. Меркурий, д. 15; обл Калининградская, г Калининград, ш Люблинское, тер. СНТ "50 лет Октября", ул. Меркурий, д.15; Россия, обл Калининградская, г Калининград, ш Люблинское, тер. СНТ "50 лет Октября", ул. Меркурий, д.15
233	1.1.227	1.1.228	23°16.3'	15.41	данные отсутствуют	39:15:120603:504(1)	236039, обл. Калининградская, г. Калининград, ул. Багратиона, д. 129, кв. 3
234	1.1.228	1.1.229	23°1.4'	15.06	данные отсутствуют	39:15:120603:505(1)	236022, обл. Калининградская, г. Калининград, ул. Коммунальная, д. 75, кв. 2; 236022, обл Калининградская, г Калининград, ул Коммунальная, д 75, кв 2
235	1.1.229	1.1.230	24°1.5'	15.94	данные отсутствуют	39:15:120603:506(1)	г. Калининград, ул. Георгия Димитрова, д. 8, кв. 11
236	1.1.230	1.1.231	23°9.7'	16.27	данные отсутствуют	39:15:120603:507(1)	Россия, Калининградская обл., г. Калининград, ул. Пулеметная, дом №29; Россия, Калининградская обл., г. Калининград, ул. Ленинградская, дом №20, корпус №1, кв. 42
237	1.1.231	1.1.232	20°52.4'	12.26	данные отсутствуют	39:15:120603:508(1)	Россия, Калининградская обл., г. Калининград, Чкаловский поворот, с/т "40 лет Победы", ул. Виноградная, д.19 а; Россия, Калининградская обл. г. Калининград, Чкаловский поворот, с/т "40 лет Победы", ул. Виноградная, д. 19а
238	1.1.232	1.1.233	25°10.2'	17.63	данные отсутствуют	39:15:120603:1692(1)	236001, обл Калининградская, г Калининград, ул Согласия, д 11, кв 18



ДОКУМЕНТ ПОДПИСАН
ЭЛЕКТРОННОЙ ПОДПИСЬЮ

Сертификат: 009F0BDC181A023B64597F1E2579BEFB50

Владелец: ФЕДЕРАЛЬНАЯ СЛУЖБА ГОСУДАРСТВЕННОЙ
РЕГИСТРАЦИИ, КАДАСТРА И КАРТОГРАФИИ
Действителен: с 02.08.2024 по 26.10.2025

ПОЛНОЕ НАИМЕНОВАНИЕ ДОЛЖНОСТИ

ИНИЦИАЛЫ, ФАМИЛИЯ

Земельный участок							
вид объекта недвижимости							
Лист № 17 раздела 3.1		Всего листов раздела 3.1: 128			Всего разделов: 8		Всего листов выписки: 253
01.11.2024г. № КУВИ-001/2024-267652511							
Кадастровый номер:				39:15:120603:1			
239	1.1.233	1.1.234	23°23.3`	16.63	данные отсутствуют	39:15:120603:510(1)	Россия, Ханты-Мансийский автономный округ, Тюменская область, г. Нягань, ул. Пионерская, дом (общ.) №61, кв. 21; Россия, Калининградская обл., Гурьевский район, пос. Луговое, ул. 70 лет Октября, дом №28
240	1.1.234	1.1.235	70°50.2`	1.49	данные отсутствуют	39:15:120603:510(1)	Россия, Ханты-Мансийский автономный округ, Тюменская область, г. Нягань, ул. Пионерская, дом (общ.) №61, кв. 21; Россия, Калининградская обл., Гурьевский район, пос. Луговое, ул. 70 лет Октября, дом №28
241	1.1.235	1.1.236	32°19.7`	6.19	данные отсутствуют	39:15:120603:510(1)	Россия, Ханты-Мансийский автономный округ, Тюменская область, г. Нягань, ул. Пионерская, дом (общ.) №61, кв. 21; Россия, Калининградская обл., Гурьевский район, пос. Луговое, ул. 70 лет Октября, дом №28
242	1.1.236	1.1.237	11°16.6`	3.32	данные отсутствуют	39:15:120603:510(1)	Россия, Ханты-Мансийский автономный округ, Тюменская область, г. Нягань, ул. Пионерская, дом (общ.) №61, кв. 21; Россия, Калининградская обл., Гурьевский район, пос. Луговое, ул. 70 лет Октября, дом №28
243	1.1.237	1.1.238	260°43.4`	47.39	данные отсутствуют	39:15:120603:510(1)	Россия, Ханты-Мансийский автономный округ, Тюменская область, г. Нягань, ул. Пионерская, дом (общ.) №61, кв. 21; Россия, Калининградская обл., Гурьевский район, пос. Луговое, ул. 70 лет Октября, дом №28
244	1.1.238	1.1.239	196°37.9`	7.23	данные отсутствуют	39:15:120603:510(1)	Россия, Ханты-Мансийский автономный округ, Тюменская область, г. Нягань, ул. Пионерская, дом (общ.) №61, кв. 21; Россия, Калининградская обл., Гурьевский район, пос. Луговое, ул. 70 лет Октября, дом №28
245	1.1.239	1.1.240	204°12.2`	11.07	данные отсутствуют	39:15:120603:510(1)	Россия, Ханты-Мансийский автономный округ, Тюменская область, г. Нягань, ул. Пионерская, дом (общ.) №61, кв. 21; Россия, Калининградская обл., Гурьевский район, пос. Луговое, ул. 70 лет Октября, дом №28



ДОКУМЕНТ ПОДПИСАН
ЭЛЕКТРОННОЙ ПОДПИСЬЮ

Сертификат: 009F0BDC181A023B64597F1E2579BEFB50

Владелец: ФЕДЕРАЛЬНАЯ СЛУЖБА ГОСУДАРСТВЕННОЙ
РЕГИСТРАЦИИ, КАДАСТРА И КАРТОГРАФИИ
Действителен: с 02.08.2024 по 26.10.2025

ПОЛНОЕ НАИМЕНОВАНИЕ ДОЛЖНОСТИ

ИНИЦИАЛЫ, ФАМИЛИЯ

Земельный участок							
вид объекта недвижимости							
Лист № 18 раздела 3.1		Всего листов раздела 3.1: 128		Всего разделов: 8		Всего листов выписки: 253	
01.11.2024г. № КУВИ-001/2024-267652511							
Кадастровый номер:				39:15:120603:1			
1	2	3	4	5	6	7	8
246	1.1.240	1.1.241	202°31.3`	15.22	данные отсутствуют	39:15:120603:1691(1)	Россия, Калининградская обл., г. Калининград, ул. Карташева, д. 48, кв. 62
247	1.1.241	1.1.242	200°33.7`	14.92	данные отсутствуют	39:15:120603:508(1)	Россия, Калининградская обл., г. Калининград, Чкаловский поворот, с/т "40 лет Победы", ул. Виноградная, д.19 а; Россия, Калининградская обл., г. Калининград, Чкаловский поворот, с/т "40 лет Победы", ул. Виноградная, д. 19а
248	1.1.242	1.1.243	206°29.5`	17.49	данные отсутствуют	39:15:120603:507(1)	Россия, Калининградская обл., г. Калининград, ул. Пулеметная, дом №29; Россия, Калининградская обл., г. Калининград, ул. Ленинградская, дом №20, корпус №1, кв. 42
249	1.1.243	1.1.244	200°43.1`	16.11	данные отсутствуют	39:15:120603:506(1)	г. Калининград, ул. Георгия Димитрова, д. 8, кв. 11
250	1.1.244	1.1.245	201°10.7`	17.44	данные отсутствуют	39:15:120603:505(1)	236022, обл. Калининградская, г. Калининград, ул. Коммунальная, д. 75, кв. 2; 236022, обл. Калининградская, г. Калининград, ул. Коммунальная, д. 75, кв. 2
251	1.1.245	1.1.246	203°0.5`	16.14	данные отсутствуют	39:15:120603:504(1)	236039, обл. Калининградская, г. Калининград, ул. Багратиона, д. 129, кв. 3
252	1.1.246	1.1.247	202°5.9`	8.61	данные отсутствуют	39:15:120603:1596(1)	Калининградская обл, Калининград г, Люблинское ш, тер. СНТ "50 лет Октября", ул. Меркурий, д. 15; обл Калининградская, г Калининград, ш Люблинское, тер. СНТ "50 лет Октября", ул. Меркурий, д.15; Россия, обл Калининградская, г Калининград, ш Люблинское, тер. СНТ "50 лет Октября", ул. Меркурий, д.15
253	1.1.247	1.1.248	206°25.0`	8.68	данные отсутствуют	39:15:120603:1596(1)	Калининградская обл, Калининград г, Люблинское ш, тер. СНТ "50 лет Октября", ул. Меркурий, д. 15; обл Калининградская, г Калининград, ш Люблинское, тер. СНТ "50 лет Октября", ул. Меркурий, д.15; Россия, обл Калининградская, г Калининград, ш Люблинское, тер. СНТ "50 лет Октября", ул. Меркурий, д.15
254	1.1.248	1.1.249	203°21.0`	17.38	данные отсутствуют	39:15:120603:501(1)	Россия, обл Калининградская, г Калининград, ул Репина, д 14, кв 13



ДОКУМЕНТ ПОДПИСАН
ЭЛЕКТРОННОЙ ПОДПИСЬЮ

Сертификат: 009F0BDC181A023B64597F1E2579BEFB50

Владелец: ФЕДЕРАЛЬНАЯ СЛУЖБА ГОСУДАРСТВЕННОЙ
РЕГИСТРАЦИИ, КАДАСТРА И КАРТОГРАФИИ
Действителен: с 02.08.2024 по 26.10.2025

полное наименование должности

инициалы, фамилия

Земельный участок			
вид объекта недвижимости			
Лист № 19 раздела 3.1	Всего листов раздела 3.1: 128	Всего разделов: 8	Всего листов выписки: 253

01.11.2024г. № КУВИ-001/2024-267652511

Кадастровый номер: 39:15:120603:1

1	2	3	4	5	6	7	8
255	1.1.249	1.1.250	201°47.3`	16.86	данные отсутствуют	39:15:120603:500(1)	Россия, Калининградская область, г. Калининград, ул. Куйбышева, дом № 131, кв. 7
256	1.1.250	1.1.251	257°37.7`	4.76	данные отсутствуют	39:15:120603:567(1)	Россия, Калининградская обл., г. Калининград, ул. Генерала Павлова, дом №30, кв. 31
257	1.1.251	1.1.252	22°25.8`	3.72	данные отсутствуют	39:15:120603:498(1)	Россия, Калининградская обл., г. Калининград, бульвар Любви Шевцовой, дом №60, кв. 27
258	1.1.252	1.1.253	256°56.8`	18.51	данные отсутствуют	39:15:120603:498(1)	Россия, Калининградская обл., г. Калининград, бульвар Любви Шевцовой, дом №60, кв. 27
259	1.1.253	1.1.254	355°19.4`	1.1	данные отсутствуют	39:15:120603:998(1)	Россия, Калининградская обл., г. Калининград, ул. Минская, дом №7, кв. 20
260	1.1.254	1.1.255	76°32.9`	19.26	данные отсутствуют	39:15:120603:497(1)	Россия, Калининградская обл., г. Калининград, бульвар Любви Шевцовой, дом №60, кв. 27
261	1.1.255	1.1.256	23°11.2`	6.07	данные отсутствуют	39:15:120603:497(1)	Россия, Калининградская обл., г. Калининград, бульвар Любви Шевцовой, дом №60, кв. 27
262	1.1.256	1.1.257	23°6.3`	20.82	данные отсутствуют	39:15:120603:496(1)	Россия, Калининградская обл., г. Калининград, ул. Машиностроительная, дом №62, кв. 97
263	1.1.257	1.1.258	22°52.2`	16.72	данные отсутствуют	39:15:120603:495(1)	Россия, Калининградская обл., г. Калининград, ул. Енисейская, дом №27, кв. 2; Россия, Калининградская обл., г. Калининград, ул. Беломорская, дом №31, кв. 3
264	1.1.258	1.1.259	23°0.4`	17.65	данные отсутствуют	39:15:120603:494(1)	обл. Калининградская, г. Калининград, д. 26, ул. Е.Колесникова д. 26
265	1.1.259	1.1.260	21°48.5`	14.24	данные отсутствуют	39:15:120603:493(1)	Россия, Калининградская обл., г. Калининград, ул. Гайдара, дом №99, кв. 97
266	1.1.260	1.1.261	22°41.5`	19.47	данные отсутствуют	39:15:120603:492(1)	обл Калининградская, г Калининград, тер. СНТ Чайка, ул. Цветочная, д. 30
267	1.1.261	1.1.262	22°59.2`	14.19	данные отсутствуют	39:15:120603:491(1)	Калининград г, ул.Жилинкова, д.6Б, кв.52
268	1.1.262	1.1.263	22°28.3`	15.54	данные отсутствуют	39:15:120603:490(1)	Россия, Калининградская обл., г. Калининград, ул. Интернациональная, дом №21, кв. 13
269	1.1.263	1.1.264	22°55.1`	19.82	данные отсутствуют	39:15:120603:489(1)	данные отсутствуют
270	1.1.264	1.1.265	20°44.3`	6.61	данные отсутствуют	данные отсутствуют	данные отсутствуют
271	1.1.265	1.1.266	21°2.3`	10.59	данные отсутствуют	39:15:120603:487(1)	Россия, Калининградская обл., г. Калининград, ул. 9 Апреля, дом №36, кв. 9



ДОКУМЕНТ ПОДПИСАН
ЭЛЕКТРОННОЙ ПОДПИСЬЮ

Сертификат: 009F0BDC181A023B64597F1E2579BEFB50

Владелец: ФЕДЕРАЛЬНАЯ СЛУЖБА ГОСУДАРСТВЕННОЙ
РЕГИСТРАЦИИ, КАДАСТРА И КАРТОГРАФИИ
Действителен: с 02.08.2024 по 26.10.2025

полное наименование должности

инициалы, фамилия

Земельный участок							
вид объекта недвижимости							
Лист № 20 раздела 3.1		Всего листов раздела 3.1: 128		Всего разделов: 8		Всего листов выписки: 253	
01.11.2024г. № КУВИ-001/2024-267652511							
Кадастровый номер:				39:15:120603:1			
1	2	3	4	5	6	7	8
272	1.1.266	1.1.267	266°21.6`	3.94	данные отсутствуют	39:15:120603:487(1)	Россия, Калининградская обл., г. Калининград, ул. 9 Апреля, дом №36, кв. 9
273	1.1.267	1.1.268	344°25.3`	1.71	данные отсутствуют	39:15:120603:487(1)	Россия, Калининградская обл., г. Калининград, ул. 9 Апреля, дом №36, кв. 9
274	1.1.268	1.1.269	258°50.5`	52.91	данные отсутствуют	39:15:120603:487(1)	Россия, Калининградская обл., г. Калининград, ул. 9 Апреля, дом №36, кв. 9
275	1.1.269	1.1.270	257°6.4`	18.11	данные отсутствуют	39:15:120603:486(1)	Россия, Калининградская область, г. Мамоново, ул. Советская, д. 8, кв. 3
276	1.1.270	1.1.271	219°7.2`	6.42	данные отсутствуют	39:15:120603:486(1)	Россия, Калининградская область, г. Мамоново, ул. Советская, д. 8, кв. 3
277	1.1.271	1.1.272	198°22.0`	21.23	данные отсутствуют	39:15:120603:486(1)	Россия, Калининградская область, г. Мамоново, ул. Советская, д. 8, кв. 3
278	1.1.272	1.1.273	199°11.3`	10.83	данные отсутствуют	39:15:120603:485(1)	обл. Калининградская, г. Калининград, с/т "50 лет Октября", ул. Садовая, сектор Дубрава, дом №20
279	1.1.273	1.1.274	180°23.5`	13.2	данные отсутствуют	39:15:120603:484(1)	Россия, Калининградская обл., Черняховский р-н, п. Приозерное, ул. Совхозная, дом №7
280	1.1.274	1.1.275	199°33.5`	26.47	данные отсутствуют	39:15:120603:483(1)	Россия, Калининградская обл., Черняховский район, п. Приозерное, ул. Совхозная, дом №17
281	1.1.275	1.1.276	198°26.1`	5.12	данные отсутствуют	39:15:120603:482(1)	Россия, Калининградская обл., г. Калининград, ул. Гайдара, дом №99, кв. 97
282	1.1.276	1.1.277	193°28.0`	23.44	данные отсутствуют	39:15:120603:482(1)	Россия, Калининградская обл., г. Калининград, ул. Гайдара, дом №99, кв. 97
283	1.1.277	1.1.278	193°24.7`	1.34	данные отсутствуют	39:15:120603:481(1)	Калининградская область, г. Калининград, ул. Гурьева, д. 16 кв. 1
284	1.1.278	1.1.279	220°25.6`	2.48	данные отсутствуют	39:15:120603:481(1)	Калининградская область, г. Калининград, ул. Гурьева, д. 16 кв. 1
285	1.1.279	1.1.280	192°15.4`	32.5	данные отсутствуют	39:15:120603:481(1)	Калининградская область, г. Калининград, ул. Гурьева, д. 16 кв. 1
286	1.1.280	1.1.281	193°17.6`	4.31	данные отсутствуют	39:15:120603:480(1)	Россия, Калининградская обл., г. Калининград, ул. Алябьева, дом №1 а, кв. 26
287	1.1.281	1.1.282	271°38.4`	4.89	данные отсутствуют	39:15:120603:480(1)	Россия, Калининградская обл., г. Калининград, ул. Алябьева, дом №1 а, кв. 26



ДОКУМЕНТ ПОДПИСАН
ЭЛЕКТРОННОЙ ПОДПИСЬЮ

Сертификат: 009F0BDC181A023B64597F1E2579BEFB50

Владелец: ФЕДЕРАЛЬНАЯ СЛУЖБА ГОСУДАРСТВЕННОЙ
РЕГИСТРАЦИИ, КАДАСТРА И КАРТОГРАФИИ
Действителен: с 02.08.2024 по 26.10.2025

полное наименование должности

инициалы, фамилия

Земельный участок			
вид объекта недвижимости			
Лист № 21 раздела 3.1	Всего листов раздела 3.1: 128	Всего разделов: 8	Всего листов выписки: 253

01.11.2024г. № КУВИ-001/2024-267652511

Кадастровый номер: 39:15:120603:1

1	2	3	4	5	6	7	8
288	1.1.282	1.1.283	339°7.7'	4.46	данные отсутствуют	39:15:120603:479(1)	обл Калининградская, Светлогорский р-н, г Светлогорск, ул Сосновая, д 2, кв 15
289	1.1.283	1.1.284	58°52.7'	3.1	данные отсутствуют	39:15:120603:477(1)	обл Калининградская, г Калининград, пр-кт Московский, д 15, кв 29
290	1.1.284	1.1.285	39°20.8'	2.87	данные отсутствуют	39:15:120603:477(1)	обл Калининградская, г Калининград, пр-кт Московский, д 15, кв 29
291	1.1.285	1.1.286	11°58.3'	19.04	данные отсутствуют	39:15:120603:477(1)	обл Калининградская, г Калининград, пр-кт Московский, д 15, кв 29
292	1.1.286	1.1.287	315°19.8'	6.13	данные отсутствуют	39:15:120603:477(1)	обл Калининградская, г Калининград, пр-кт Московский, д 15, кв 29
293	1.1.287	1.1.288	261°39.5'	27.09	данные отсутствуют	39:15:120603:477(1)	обл Калининградская, г Калининград, пр-кт Московский, д 15, кв 29
294	1.1.288	1.1.289	261°20.5'	15.94	данные отсутствуют	39:15:120603:476(1)	236023, обл Калининградская, г Калининград, пр-кт Советский, д 78, кв 10, кв. 29
295	1.1.289	1.1.290	261°2.0'	34.07	данные отсутствуют	39:15:120603:475(1)	236010, обл Калининградская, г Калининград, ул Радистов, д 11, кв 1
296	1.1.290	1.1.291	231°41.8'	1.76	данные отсутствуют	39:15:120603:475(1)	236010, обл Калининградская, г Калининград, ул Радистов, д 11, кв 1
297	1.1.291	1.1.292	197°57.2'	1.88	данные отсутствуют	39:15:120603:475(1)	236010, обл Калининградская, г Калининград, ул Радистов, д 11, кв 1
298	1.1.292	1.1.293	168°45.9'	14.99	данные отсутствуют	39:15:120603:475(1)	236010, обл Калининградская, г Калининград, ул Радистов, д 11, кв 1
299	1.1.293	1.1.294	151°50.3'	3.05	данные отсутствуют	39:15:120603:475(1)	236010, обл Калининградская, г Калининград, ул Радистов, д 11, кв 1
300	1.1.294	1.1.295	125°43.6'	2.81	данные отсутствуют	39:15:120603:475(1)	236010, обл Калининградская, г Калининград, ул Радистов, д 11, кв 1
301	1.1.295	1.1.296	83°58.9'	10.59	данные отсутствуют	39:15:120603:475(1)	236010, обл Калининградская, г Калининград, ул Радистов, д 11, кв 1
302	1.1.296	1.1.297	174°4.7'	10.57	данные отсутствуют	39:15:120603:478(1)	Россия, Калининградская обл., г Калининград, ул. Гайдара, дом №101, кв. 37
303	1.1.297	1.1.298	259°25.3'	9.53	данные отсутствуют	39:15:120603:624(1)	Россия, Калининградская обл., г Калининград, ул. Генерала Галицкого, дом №17, кв. 16



ДОКУМЕНТ ПОДПИСАН
ЭЛЕКТРОННОЙ ПОДПИСЬЮ

Сертификат: 009F0BDC181A023B64597F1E2579BEFB50

Владелец: ФЕДЕРАЛЬНАЯ СЛУЖБА ГОСУДАРСТВЕННОЙ

РЕГИСТРАЦИИ, КАДАСТРА И КАРТОГРАФИИ

Действителен: с 02.08.2024 по 26.10.2025

полное наименование должности

инициалы, фамилия

Земельный участок			
вид объекта недвижимости			
Лист № 22 раздела 3.1	Всего листов раздела 3.1: 128	Всего разделов: 8	Всего листов выписки: 253

01.11.2024г. № КУВИ-001/2024-267652511

Кадастровый номер: 39:15:120603:1

1	2	3	4	5	6	7	8
304	1.1.298	1.1.299	346°18.0`	6.21	данные отсутствуют	39:15:120603:625(1)	236022, обл. Калининградская, г. Калининград, тер. СНТ. 50 лет Октября
305	1.1.299	1.1.300	263°15.8`	6.05	данные отсутствуют	39:15:120603:625(1)	236022, обл. Калининградская, г. Калининград, тер. СНТ. 50 лет Октября
306	1.1.300	1.1.301	345°2.4`	11.58	данные отсутствуют	39:15:120603:625(1)	236022, обл. Калининградская, г. Калининград, тер. СНТ. 50 лет Октября
307	1.1.301	1.1.302	345°29.3`	26.9	данные отсутствуют	39:15:120603:626(1)	Россия, обл. Калининградская, г. Калининград, ул. Маршала Борзова, д. 34, кв. 3
308	1.1.302	1.1.303	347°27.1`	18.78	данные отсутствуют	39:15:120603:627(1)	beregovoi39@gmail.com, 236019, Калининградская обл, г. Калининград, ул. Жиленкова, д. 18, кв. 16
309	1.1.303	1.1.304	345°55.8`	20.44	данные отсутствуют	39:15:120603:628(1)	Россия, Калининградская обл., Черняховский р-н, п. Приозерное, ул. Совхозная, дом №7
310	1.1.304	1.1.305	344°53.6`	19.88	данные отсутствуют	39:15:120603:629(1)	Россия, Калининградская обл., г. Калининград, ул. Ю.Маточкина, дом №2, кв. 118
311	1.1.305	1.1.306	344°46.2`	20.02	данные отсутствуют	39:15:120603:630(1)	обл Калининградская, г Калининград, ул Красная, д 230, кв 4
312	1.1.306	1.1.307	3°20.3`	1.2	данные отсутствуют	39:15:120603:630(1)	обл Калининградская, г Калининград, ул Красная, д 230, кв 4
313	1.1.307	1.1.308	342°34.2`	0.9	данные отсутствуют	39:15:120603:630(1)	обл Калининградская, г Калининград, ул Красная, д 230, кв 4
314	1.1.308	1.1.309	347°42.7`	19.17	данные отсутствуют	39:15:120603:631(1)	обл Калининградская, Гурьевский р-н, п Ушаково, ул. Тенистая, д.1
315	1.1.309	1.1.310	344°44.1`	19.56	данные отсутствуют	39:15:120603:632(1)	Россия, Калининградская обл., г. Калининград, ул. Горького, дом №201, кв. 99
316	1.1.310	1.1.311	325°39.0`	4.09	данные отсутствуют	39:15:120603:632(1)	Россия, Калининградская обл., г. Калининград, ул. Горького, дом №201, кв. 99
317	1.1.311	1.1.312	255°2.9`	5.31	данные отсутствуют	39:15:120603:632(1)	Россия, Калининградская обл., г. Калининград, ул. Горького, дом №201, кв. 99
318	1.1.312	1.1.313	257°47.5`	24.49	данные отсутствуют	39:15:120603:632(1)	Россия, Калининградская обл., г. Калининград, ул. Горького, дом №201, кв. 99
319	1.1.313	1.1.314	253°39.4`	30.42	данные отсутствуют	39:15:120603:633(1)	238758, обл Калининградская, г Советск, ул Павлика Морозова, д 7



ДОКУМЕНТ ПОДПИСАН
ЭЛЕКТРОННОЙ ПОДПИСЬЮ

Сертификат: 009F0BDC181A023B64597F1E2579BEFB50

Владелец: ФЕДЕРАЛЬНАЯ СЛУЖБА ГОСУДАРСТВЕННОЙ
РЕГИСТРАЦИИ, КАДАСТРА И КАРТОГРАФИИ
Действителен: с 02.08.2024 по 26.10.2025

полное наименование должности

инициалы, фамилия

Земельный участок			
вид объекта недвижимости			

Лист № 23 раздела 3.1	Всего листов раздела 3.1: 128	Всего разделов: 8	Всего листов выписки: 253
-----------------------	-------------------------------	-------------------	---------------------------

01.11.2024г. № КУВИ-001/2024-267652511

Кадастровый номер: 39:15:120603:1

1	2	3	4	5	6	7	8
320	1.1.314	1.1.315	193°17.3`	2.04	данные отсутствуют	39:15:120603:633(1)	238758, обл Калининградская, г Советск, ул Павлика Морозова, д 7
321	1.1.315	1.1.316	163°51.5`	19.75	данные отсутствуют	39:15:120603:633(1)	238758, обл Калининградская, г Советск, ул Павлика Морозова, д 7
322	1.1.316	1.1.317	165°51.4`	19.56	данные отсутствуют	39:15:120603:634(1)	Россия, Калининградская обл., г Калининград, ул. Каштановая аллея, дом №176, кв. 15
323	1.1.317	1.1.318	165°19.1`	20.04	данные отсутствуют	39:15:120603:635(1)	236013, обл Калининградская, г Калининград, ул Ижорская, д 27, кв 5
324	1.1.318	1.1.319	166°8.1`	20.32	данные отсутствуют	39:15:120603:636(1)	Россия, Калининградская обл., г Калининград, ул. Артиллерийская, дом №67, кв. 4
325	1.1.319	1.1.320	166°19.3`	22.2	данные отсутствуют	данные отсутствуют	данные отсутствуют
326	1.1.319	1.1.319			данные отсутствуют	39:15:120603:637(1)	Россия, Калининградская обл., г Калининград, ул. Докука, дом №7, кв. 26
327	1.1.320	1.1.321	165°41.1`	20.95	данные отсутствуют	данные отсутствуют	данные отсутствуют
328	1.1.321	1.1.322	165°13.1`	21.44	данные отсутствуют	39:15:120603:639(1)	Россия, Калининградская обл., г Калининград, ул. Автомобильная, дом №6, кв. 19; Россия, Калининградская обл., г Калининград, ул. Авторемонтная, дом №6, кв. 19
329	1.1.321	1.1.321			данные отсутствуют	39:15:120603:638(1)	Россия, Калининградская обл., г Калининград, ул. Чекистов, дом №1, кв. 12
330	1.1.322	1.1.323	163°50.8`	21.28	данные отсутствуют	39:15:120603:640(1)	Россия, Калининградская обл., г Калининград, пер. Потемкина, дом №4, кв. 8
331	1.1.323	1.1.324	167°7.4`	19.43	данные отсутствуют	39:15:120603:623(1)	236038, обл Калининградская, г Калининград, ул Краснодонская, д 2, кв 5
332	1.1.324	1.1.325	245°34.3`	3.24	данные отсутствуют	39:15:120603:603(1)	236023, Калининградская обл, г Калининград, ул. Каштановая аллея, д. 155, кв. 15; Россия, Калининградская обл., г Калининград, ул. Каштановая Аллея, дом №155, кв. 15
333	1.1.325	1.1.326	344°48.6`	20	данные отсутствуют	39:15:120603:622(1)	Россия, Калининградская обл., г Калининград, ул. Старшего лейтенанта Сибирикова, дом №50, кв. 82
334	1.1.326	1.1.327	345°9.8`	21.71	данные отсутствуют	39:15:120603:641(1)	к.п. 390-012, не в браке, Россия, Калининградская обл., Гурьевский р-н, п. Матросово, ул. Центральная, дом №4



ДОКУМЕНТ ПОДПИСАН
ЭЛЕКТРОННОЙ ПОДПИСЬЮ

Сертификат: 009F0BDC181A023B64597F1E2579BEFB50

Владелец: ФЕДЕРАЛЬНАЯ СЛУЖБА ГОСУДАРСТВЕННОЙ

РЕГИСТРАЦИИ, КАДАСТРА И КАРТОГРАФИИ

Действителен: с 02.08.2024 по 26.10.2025

полное наименование должности

инициалы, фамилия

Земельный участок			
вид объекта недвижимости			
Лист № 24 раздела 3.1	Всего листов раздела 3.1: 128	Всего разделов: 8	Всего листов выписки: 253

01.11.2024г. № КУВИ-001/2024-267652511

Кадастровый номер: 39:15:120603:1

1	2	3	4	5	6	7	8
335	1.1.327	1.1.328	344°53.0`	20.59	данные отсутствуют	39:15:120603:642(1)	236023, обл Калининградская, г Калининград, ул Молочинского, д 1, кв 2
336	1.1.328	1.1.329	346°27.2`	22.67	данные отсутствуют	39:15:120603:643(1)	dmitriy.melnik8@gmail.com, 236029, обл Калининградская, г Калининград, ул Старшего лейтенанта Сибирякова, д 48, кв 8
337	1.1.329	1.1.330	344°33.2`	21.1	данные отсутствуют	39:15:120603:644(1)	обл Калининградская, Балтийский р-н, г Балтийск, ул Ушакова, д 26, кв 82
338	1.1.330	1.1.331	344°46.3`	19	данные отсутствуют	39:15:120603:645(1)	Россия, Калининградская обл., г Калининград, ул. Карпатская, дом №20
339	1.1.331	1.1.332	346°20.8`	21.44	данные отсутствуют	39:15:120603:646(1)	Россия, Калининградская обл., г Калининград, Ленинский проспект, дом №82, кв. 7
340	1.1.332	1.1.333	343°47.4`	25.25	данные отсутствуют	39:15:120603:647(1)	igor.chitaigorod@yandex.ru
341	1.1.333	1.1.334	343°41.2`	0.43	данные отсутствуют	39:15:120603:647(1)	igor.chitaigorod@yandex.ru
342	1.1.334	1.1.335	344°57.2`	14.02	данные отсутствуют	39:15:120603:648(1)	390-023, не в браке, Россия, Калининградская обл., пос. Янтарный, ул. Советская, дом №104 а, кв. 60
343	1.1.335	1.1.336	304°41.7`	1.74	данные отсутствуют	39:15:120603:648(1)	390-023, не в браке, Россия, Калининградская обл., пос. Янтарный, ул. Советская, дом №104 а, кв. 60
344	1.1.336	1.1.337	256°19.5`	39.59	данные отсутствуют	39:15:120603:648(1)	390-023, не в браке, Россия, Калининградская обл., пос. Янтарный, ул. Советская, дом №104 а, кв. 60
345	1.1.337	1.1.338	176°46.0`	9.04	данные отсутствуют	39:15:120603:648(1)	390-023, не в браке, Россия, Калининградская обл., пос. Янтарный, ул. Советская, дом №104 а, кв. 60
346	1.1.338	1.1.339	268°20.8`	2.77	данные отсутствуют	39:15:120603:649(1)	Россия, Калининградская обл., Светлогорский р-н, г. Светлогорск, ул. Тихомирова, дом №8, кв. 2
347	1.1.339	1.1.340	176°7.9`	2.82	данные отсутствуют	39:15:120603:649(1)	Россия, Калининградская обл., Светлогорский р-н, г. Светлогорск, ул. Тихомирова, дом №8, кв. 2
348	1.1.340	1.1.341	268°2.5`	1.17	данные отсутствуют	39:15:120603:649(1)	Россия, Калининградская обл., Светлогорский р-н, г. Светлогорск, ул. Тихомирова, дом №8, кв. 2
349	1.1.341	1.1.342	178°8.6`	4.32	данные отсутствуют	39:15:120603:649(1)	Россия, Калининградская обл., Светлогорский р-н, г. Светлогорск, ул. Тихомирова, дом №8, кв. 2
350	1.1.342	1.1.343	177°40.8`	21.99	данные отсутствуют	39:15:120603:649(1)	Россия, Калининградская обл., Светлогорский р-н, г. Светлогорск, ул. Тихомирова, дом №8, кв. 2
351	1.1.343	1.1.344	176°58.0`	1.51	данные отсутствуют	39:15:120603:650(1)	Россия, Калининградская обл., г. Калининград, ул. Пионерская, дом №13, кв. 31



ДОКУМЕНТ ПОДПИСАН
ЭЛЕКТРОННОЙ ПОДПИСЬЮ

Сертификат: 009F0BDC181A023B64597F1E2579BEFB50

Владелец: ФЕДЕРАЛЬНАЯ СЛУЖБА ГОСУДАРСТВЕННОЙ

РЕГИСТРАЦИИ, КАДАСТРА И КАРТОГРАФИИ

Действителен: с 02.08.2024 по 26.10.2025

полное наименование должности

инициалы, фамилия

Земельный участок							
вид объекта недвижимости							
Лист № 25 раздела 3.1		Всего листов раздела 3.1: 128		Всего разделов: 8		Всего листов выписки: 253	
01.11.2024г. № КУВИ-001/2024-267652511							
Кадастровый номер:				39:15:120603:1			
1	2	3	4	5	6	7	8
352	1.1.344	1.1.345	265°45.4'	2.84	данные отсутствуют	39:15:120603:650(1)	Россия, Калининградская обл., г. Калининград, ул. Пионерская, дом №13, кв. 31
353	1.1.345	1.1.346	359°44.7'	4.5	данные отсутствуют	39:15:120603:661(1)	236034, обл Калининградская, г Калининград, ул Станиславского, д 64, кв 17
354	1.1.346	1.1.347	358°55.9'	30.02	данные отсутствуют	39:15:120603:662(1)	236022, обл. Калининградская, г. Калининград, тер. СНТ. 50 лет Октября, ул. Ручейная, д. 3; Россия, Калининградская обл., г. Калининград, ул. Танковая, дом №8, кв. 5
355	1.1.347	1.1.348	319°14.8'	4.11	данные отсутствуют	39:15:120603:662(1)	236022, обл. Калининградская, г. Калининград, тер. СНТ. 50 лет Октября, ул. Ручейная, д. 3; Россия, Калининградская обл., г. Калининград, ул. Танковая, дом №8, кв. 5
356	1.1.348	1.1.349	257°16.1'	19.69	данные отсутствуют	39:15:120603:662(1)	236022, обл. Калининградская, г. Калининград, тер. СНТ. 50 лет Октября, ул. Ручейная, д. 3; Россия, Калининградская обл., г. Калининград, ул. Танковая, дом №8, кв. 5
357	1.1.349	1.1.350	188°8.7'	21.74	данные отсутствуют	39:15:120603:662(1)	236022, обл. Калининградская, г. Калининград, тер. СНТ. 50 лет Октября, ул. Ручейная, д. 3; Россия, Калининградская обл., г. Калининград, ул. Танковая, дом №8, кв. 5
358	1.1.350	1.1.351	275°0.8'	1.14	данные отсутствуют	39:15:120603:662(1)	236022, обл. Калининградская, г. Калининград, тер. СНТ. 50 лет Октября, ул. Ручейная, д. 3; Россия, Калининградская обл., г. Калининград, ул. Танковая, дом №8, кв. 5
359	1.1.351	1.1.352	186°22.9'	6.12	данные отсутствуют	39:15:120603:662(1)	236022, обл. Калининградская, г. Калининград, тер. СНТ. 50 лет Октября, ул. Ручейная, д. 3; Россия, Калининградская обл., г. Калининград, ул. Танковая, дом №8, кв. 5
360	1.1.352	1.1.353	94°50.2'	1.3	данные отсутствуют	39:15:120603:662(1)	236022, обл. Калининградская, г. Калининград, тер. СНТ. 50 лет Октября, ул. Ручейная, д. 3; Россия, Калининградская обл., г. Калининград, ул. Танковая, дом №8, кв. 5
361	1.1.353	1.1.354	188°8.8'	5.15	данные отсутствуют	39:15:120603:661(1)	236034, обл Калининградская, г Калининград, ул Станиславского, д 64, кв 17



ДОКУМЕНТ ПОДПИСАН
ЭЛЕКТРОННОЙ ПОДПИСЬЮ

Сертификат: 009F0BDC181A023B64597F1E2579BEFB50

Владелец: ФЕДЕРАЛЬНАЯ СЛУЖБА ГОСУДАРСТВЕННОЙ

РЕГИСТРАЦИИ, КАДАСТРА И КАРТОГРАФИИ

Действителен: с 02.08.2024 по 26.10.2025

полное наименование должности

инициалы, фамилия

Земельный участок			
вид объекта недвижимости			
Лист № 26 раздела 3.1	Всего листов раздела 3.1: 128	Всего разделов: 8	Всего листов выписки: 253

01.11.2024г. № КУВИ-001/2024-267652511

Кадастровый номер: 39:15:120603:1

1	2	3	4	5	6	7	8
362	1.1.354	1.1.355	257°52.6`	1.38	данные отсутствуют	39:15:120603:661(1)	236034, обл Калининградская, г Калининград, ул Станиславского, д 64, кв 17
363	1.1.355	1.1.356	184°0.2`	21.34	данные отсутствуют	39:15:120603:661(1)	236034, обл Калининградская, г Калининград, ул Станиславского, д 64, кв 17
364	1.1.356	1.1.357	187°11.4`	17.42	данные отсутствуют	39:15:120603:660(1)	Россия, Калининградская обл., Гвардейский р-н, п. Комсомольск, ул. Колхозная, дом №1
365	1.1.357	1.1.358	141°52.7`	4.49	данные отсутствуют	39:15:120603:660(1)	Россия, Калининградская обл., Гвардейский р-н, п. Комсомольск, ул. Колхозная, дом №1
366	1.1.358	1.1.359	83°20.9`	29.1	данные отсутствуют	39:15:120603:660(1)	Россия, Калининградская обл., Гвардейский р-н, п. Комсомольск, ул. Колхозная, дом №1
367	1.1.359	1.1.360	79°40.6`	5.58	данные отсутствуют	39:15:120603:651(1)	обл Калининградская, г Калининград, ул Артиллерийская, д 50, кв 96
368	1.1.360	1.1.361	167°51.1`	1.47	данные отсутствуют	39:15:120603:651(1)	обл Калининградская, г Калининград, ул Артиллерийская, д 50, кв 96
369	1.1.361	1.1.362	165°1.8`	23.07	данные отсутствуют	39:15:120603:652(1)	Россия, Калининградская обл., Гусевский р-н, п. Ломово, ул. Озерная, дом №8
370	1.1.362	1.1.363	166°28.8`	23.7	данные отсутствуют	данные отсутствуют	данные отсутствуют
371	1.1.362	1.1.362			данные отсутствуют	39:15:120603:653(1)	236041, Калининградская обл, г. Калининград, ул. Артиллерийская, д. 43, кв. 49
372	1.1.363	1.1.364	165°48.1`	20.51	данные отсутствуют	данные отсутствуют	данные отсутствуют
373	1.1.363	1.1.363			данные отсутствуют	39:15:120603:654(1)	236029, обл. Калининградская, г. Калининград, ул. Горького, д. 162, кв. 49
374	1.1.364	1.1.365	165°45.2`	23.2	данные отсутствуют	39:15:120603:655(1)	Россия, Калининградская обл., г. Калининград, ул. Генерала Соммера, дом №12, кв. 13
375	1.1.365	1.1.366	165°35.9`	14.11	данные отсутствуют	39:15:120603:621(1)	Россия, Калининградская обл., г. Калининград, ул. Старшего лейтенанта Сибирякова, дом №50, кв. 82
376	1.1.366	1.1.367	231°20.4`	1.28	данные отсутствуют	39:15:120603:621(1)	Россия, Калининградская обл., г. Калининград, ул. Старшего лейтенанта Сибирякова, дом №50, кв. 82
377	1.1.367	1.1.368	254°56.8`	3	данные отсутствуют	39:15:120603:620(1)	обл Калининградская, г Калининград, д 41, кв 55
378	1.1.368	1.1.369	345°15.0`	13.04	данные отсутствуют	39:15:120603:620(1)	обл Калининградская, г Калининград, д 41, кв 55
379	1.1.369	1.1.370	255°8.3`	28.31	данные отсутствуют	39:15:120603:620(1)	обл Калининградская, г Калининград, д 41, кв 55



ДОКУМЕНТ ПОДПИСАН
ЭЛЕКТРОННОЙ ПОДПИСЬЮ

Сертификат: 009F0BDC181A023B64597F1E2579BEFB50

Владелец: ФЕДЕРАЛЬНАЯ СЛУЖБА ГОСУДАРСТВЕННОЙ
РЕГИСТРАЦИИ, КАДАСТРА И КАРТОГРАФИИ
Действителен: с 02.08.2024 по 26.10.2025

полное наименование должности

инициалы, фамилия

Земельный участок							
вид объекта недвижимости							
Лист № 27 раздела 3.1		Всего листов раздела 3.1: 128		Всего разделов: 8		Всего листов выписки: 253	
01.11.2024г. № КУВИ-001/2024-267652511							
Кадастровый номер:				39:15:120603:1			
380	1.1.370	1.1.371	256°45.5`	5.59	данные отсутствуют	39:15:120603:671(1)	обл Калининградская, г Калининград, ул. Ростовская, д. 39, кв. 2
381	1.1.371	1.1.372	234°40.9`	3.03	данные отсутствуют	39:15:120603:671(1)	обл Калининградская, г Калининград, ул. Ростовская, д. 39, кв. 2
382	1.1.372	1.1.373	212°24.2`	2.59	данные отсутствуют	39:15:120603:671(1)	обл Калининградская, г Калининград, ул. Ростовская, д. 39, кв. 2
383	1.1.373	1.1.374	185°1.8`	5.36	данные отсутствуют	39:15:120603:671(1)	обл Калининградская, г Калининград, ул. Ростовская, д. 39, кв. 2
384	1.1.374	1.1.375	270°34.9`	6.89	данные отсутствуют	39:15:120603:672(1)	адрес отсутствует
385	1.1.375	1.1.376	355°58.0`	23.03	данные отсутствуют	данные отсутствуют	данные отсутствуют
386	1.1.376	1.1.377	308°44.9`	49.99	данные отсутствуют	данные отсутствуют	данные отсутствуют
387	1.1.377	1.1.378	17°15.5`	1.08	данные отсутствуют	39:15:120603:668(1)	данные отсутствуют
388	1.1.378	1.1.379	120°57.8`	0.06	данные отсутствуют	39:15:120603:670(1), 39:15:120603:668(1)	236022, Калининградская обл, г. Калининград, ул. Ростовская, д. 39, кв. 2; данные отсутствуют
389	1.1.379	1.1.380	125°26.7`	23	данные отсутствуют	39:15:120603:670(1)	236022, Калининградская обл, г. Калининград, ул. Ростовская, д. 39, кв. 2
390	1.1.380	1.1.381	90°45.0`	8.4	данные отсутствуют	39:15:120603:670(1)	236022, Калининградская обл, г. Калининград, ул. Ростовская, д. 39, кв. 2
391	1.1.381	1.1.382	123°13.9`	0.69	данные отсутствуют	39:15:120603:670(1)	236022, Калининградская обл, г. Калининград, ул. Ростовская, д. 39, кв. 2
392	1.1.382	1.1.383	82°34.7`	4.57	данные отсутствуют	39:15:120603:670(1)	236022, Калининградская обл, г. Калининград, ул. Ростовская, д. 39, кв. 2
393	1.1.383	1.1.384	81°42.2`	0.97	данные отсутствуют	39:15:120603:670(1)	236022, Калининградская обл, г. Калининград, ул. Ростовская, д. 39, кв. 2
394	1.1.384	1.1.385	348°22.5`	34.59	данные отсутствуют	39:15:120603:670(1)	236022, Калининградская обл, г. Калининград, ул. Ростовская, д. 39, кв. 2
395	1.1.385	1.1.386	352°35.3`	22.01	данные отсутствуют	39:15:120603:669(1)	Россия, Калининградская обл, р-н. Зеленоградский, г. Зеленоградск, пр-кт. Курортный, д. 21, кв. 4
396	1.1.386	1.1.387	284°59.7`	0.58	данные отсутствуют	39:15:120603:669(1)	Россия, Калининградская обл, р-н. Зеленоградский, г. Зеленоградск, пр-кт. Курортный, д. 21, кв. 4
397	1.1.387	1.1.388	1°2.5`	2.2	данные отсутствуют	39:15:120603:669(1)	Россия, Калининградская обл, р-н. Зеленоградский, г. Зеленоградск, пр-кт. Курортный, д. 21, кв. 4



ДОКУМЕНТ ПОДПИСАН
ЭЛЕКТРОННОЙ ПОДПИСЬЮ

Сертификат: 009F0BDC181A023B64597F1E2579BEFB50

Владелец: ФЕДЕРАЛЬНАЯ СЛУЖБА ГОСУДАРСТВЕННОЙ
РЕГИСТРАЦИИ, КАДАСТРА И КАРТОГРАФИИ
Действителен: с 02.08.2024 по 26.10.2025

полное наименование должности

инициалы, фамилия

Земельный участок							
вид объекта недвижимости							
Лист № 28 раздела 3.1		Всего листов раздела 3.1: 128			Всего разделов: 8		Всего листов выписки: 253
01.11.2024г. № КУВИ-001/2024-267652511							
Кадастровый номер:				39:15:120603:1			
398	1.1.388	1.1.389	2°44.7'	10.23	данные отсутствуют	39:15:120603:667(1)	Россия, Калининградская обл., Зеленоградский р-н, г. Зеленоградск, ул. Балтийская, дом №42, кв. 68
399	1.1.389	1.1.390	5°2.0'	36.59	данные отсутствуют	39:15:120603:664(1)	236019, обл Калининградская, г Калининград, ш Люблинское, тер. СНТ "50 лет Октября", ул. Ручейная, д. 16; 238606, Калининградская обл, р-н. Славский, п. Красная Дубрава, ул. Черняховского, д. 3, кв. 4
400	1.1.390	1.1.391	7°32.9'	29.08	данные отсутствуют	39:15:120603:1297(1)	Россия, Калининградская обл., г. Калининград, ул. Маршала Борзова, дом №93В, кв. 33
401	1.1.391	1.1.392	325°18.3'	2.06	данные отсутствуют	39:15:120603:1297(1)	Россия, Калининградская обл., г. Калининград, ул. Маршала Борзова, дом №93В, кв. 33
402	1.1.392	1.1.393	256°30.0'	19.45	данные отсутствуют	39:15:120603:1297(1)	Россия, Калининградская обл., г. Калининград, ул. Маршала Борзова, дом №93В, кв. 33
403	1.1.393	1.1.394	341°53.8'	2.74	данные отсутствуют	39:15:120603:1297(1)	Россия, Калининградская обл., г. Калининград, ул. Маршала Борзова, дом №93В, кв. 33
404	1.1.394	1.1.395	266°45.9'	4.61	данные отсутствуют	39:15:120603:1297(1)	Россия, Калининградская обл., г. Калининград, ул. Маршала Борзова, дом №93В, кв. 33
405	1.1.395	1.1.396	259°0.1'	12.95	данные отсутствуют	39:15:120603:1297(1)	Россия, Калининградская обл., г. Калининград, ул. Маршала Борзова, дом №93В, кв. 33
406	1.1.396	1.1.397	7°17.3'	6.54	данные отсутствуют	данные отсутствуют	данные отсутствуют
407	1.1.397	1.1.398	81°59.0'	26.89	данные отсутствуют	39:15:120603:123(1)	Россия, Калининградская обл., Славский район, пос. Тимирязево, ул. Совхозная, дом №7, кв. 4
408	1.1.398	1.1.399	82°0.7'	12.02	данные отсутствуют	39:15:120603:123(1)	Россия, Калининградская обл., Славский район, пос. Тимирязево, ул. Совхозная, дом №7, кв. 4
409	1.1.399	1.1.400	354°43.2'	16.3	данные отсутствуют	39:15:120603:123(1)	Россия, Калининградская обл., Славский район, пос. Тимирязево, ул. Совхозная, дом №7, кв. 4
410	1.1.400	1.1.401	355°2.7'	36.24	данные отсутствуют	39:15:120603:124(1)	Россия, Калининградская обл., г. Калининград, ул. Лукашова, дом №26, кв. 14
411	1.1.401	1.1.402	23°28.1'	4.47	данные отсутствуют	39:15:120603:117(1)	Россия, Калининградская обл., г. Калининград, ул. Генерал-лейтенанта Захарова, дом №26, кв. 5
412	1.1.402	1.1.403	146°9.0'	3.99	данные отсутствуют	39:15:120603:116(1)	236023, Калининградская обл, г. Калининград, ул. Чекистов, д. 102, кв. 7



ДОКУМЕНТ ПОДПИСАН
ЭЛЕКТРОННОЙ ПОДПИСЬЮ

Сертификат: 009F0BDC181A023B64597F1E2579BEFB50

Владелец: ФЕДЕРАЛЬНАЯ СЛУЖБА ГОСУДАРСТВЕННОЙ
РЕГИСТРАЦИИ, КАДАСТРА И КАРТОГРАФИИ
Действителен: с 02.08.2024 по 26.10.2025

полное наименование должности

инициалы, фамилия

Земельный участок							
вид объекта недвижимости							
Лист № 29 раздела 3.1		Всего листов раздела 3.1: 128		Всего разделов: 8		Всего листов выписки: 253	
01.11.2024г. № КУВИ-001/2024-267652511							
Кадастровый номер:				39:15:120603:1			
413	1.1.403	1.1.404	174°34.9'	31.66	данные отсутствуют	39:15:120603:118	arzanyaeva.svetlana@yandex.ru, обл. Калининградская, Гусевский р-н, ул. Школьная, д. 21, кв. 10
414	1.1.404	1.1.405	173°6.2'	17.66	данные отсутствуют	39:15:120603:122(1)	адрес отсутствует
415	1.1.405	1.1.406	117°4.8'	4.48	данные отсутствуют	39:15:120603:122(1)	адрес отсутствует
416	1.1.406	1.1.407	89°30.1'	4.6	данные отсутствуют	39:15:120603:122(1)	адрес отсутствует
417	1.1.407	1.1.408	76°48.4'	4.12	данные отсутствуют	39:15:120603:122(1)	адрес отсутствует
418	1.1.408	1.1.409	0°0.0'	1.14	данные отсутствуют	39:15:120603:122(1)	адрес отсутствует
419	1.1.409	1.1.410	73°52.2'	11.48	данные отсутствуют	39:15:120603:122(1)	адрес отсутствует
420	1.1.410	1.1.411	158°44.9'	0.77	данные отсутствуют	39:15:120603:119	обл. Калининградская, Гусевский р-н, ул. Школьная, д. 21, кв. 10
421	1.1.411	1.1.412	74°5.7'	13.61	данные отсутствуют	39:15:120603:119	обл. Калининградская, Гусевский р-н, ул. Школьная, д. 21, кв. 10
422	1.1.412	1.1.413	37°28.6'	1.13	данные отсутствуют	39:15:120603:119	обл. Калининградская, Гусевский р-н, ул. Школьная, д. 21, кв. 10
423	1.1.413	1.1.414	358°6.4'	4.84	данные отсутствуют	39:15:120603:119	обл. Калининградская, Гусевский р-н, ул. Школьная, д. 21, кв. 10
424	1.1.414	1.1.415	348°11.9'	15.3	данные отсутствуют	39:15:120603:119	обл. Калининградская, Гусевский р-н, ул. Школьная, д. 21, кв. 10
425	1.1.415	1.1.416	76°53.5'	3	данные отсутствуют	39:15:120603:120(1)	г. Калининград, ул.Каменная, д. 18, кв. 13
426	1.1.416	1.1.417	168°20.2'	17.76	данные отсутствуют	39:15:120603:110(1)	данные отсутствуют
427	1.1.416	1.1.416			данные отсутствуют	39:15:120603:121(1)	обл. Калининградская, г. Калининград, ул. Космонавта Леонова, д. 68, кв. 10
428	1.1.417	1.1.418	157°35.0'	2.6	данные отсутствуют	39:15:120603:110(1)	данные отсутствуют
429	1.1.418	1.1.419	76°9.1'	33.46	данные отсутствуют	39:15:120603:110(1)	данные отсутствуют
430	1.1.419	1.1.420	348°32.4'	20.18	данные отсутствуют	39:15:120603:110(1)	данные отсутствуют
431	1.1.420	1.1.421	344°34.9'	36.41	данные отсутствуют	39:15:120603:111(1)	236006, Калининградская обл, г. Калининград, ул. Генерала Буткова, д. 36, кв. 36
432	1.1.421	1.1.422	346°22.7'	23.14	данные отсутствуют	39:15:120603:112(1)	Россия, Калининградская обл., г. Калининград, ул. Каштановая аллея, дом №176, кв. 15
433	1.1.422	1.1.423	347°12.7'	22.18	данные отсутствуют	39:15:120603:113	Россия, Калининградская обл., г. Калининград, Ленинский проспект, дом №64, кв. 8



ДОКУМЕНТ ПОДПИСАН
ЭЛЕКТРОННОЙ ПОДПИСЬЮ

Сертификат: 009F0BDC181A023B64597F1E2579BEFB50

Владелец: ФЕДЕРАЛЬНАЯ СЛУЖБА ГОСУДАРСТВЕННОЙ
РЕГИСТРАЦИИ, КАДАСТРА И КАРТОГРАФИИ
Действителен: с 02.08.2024 по 26.10.2025

полное наименование должности

инициалы, фамилия

Земельный участок			
вид объекта недвижимости			
Лист № 30 раздела 3.1	Всего листов раздела 3.1: 128	Всего разделов: 8	Всего листов выписки: 253

01.11.2024г. № КУВИ-001/2024-267652511

Кадастровый номер: 39:15:120603:1

1	2	3	4	5	6	7	8
434	1.1.423	1.1.424	342°46.3'	21.91	данные отсутствуют	39:15:120603:114(1)	Россия, Калининградская обл., г. Калининград, ул. Гайдара, дом №141, кв. 22
435	1.1.424	1.1.425	225°49.6'	34.79	данные отсутствуют	39:15:120603:114(1)	Россия, Калининградская обл., г. Калининград, ул. Гайдара, дом №141, кв. 22
436	1.1.425	1.1.426	307°54.1'	3.89	данные отсутствуют	39:15:120603:115(1)	г Санкт-Петербург, ш Пулковское, д 71, стр 1, к 4, кв 576
437	1.1.426	1.1.427	43°22.9'	30.56	данные отсутствуют	данные отсутствуют	данные отсутствуют
438	1.1.427	1.1.428	48°10.0'	6.66	данные отсутствуют	данные отсутствуют	данные отсутствуют
439	1.1.428	1.1.429	84°53.4'	6.17	данные отсутствуют	данные отсутствуют	данные отсутствуют
440	1.1.429	1.1.430	102°58.8'	14.47	данные отсутствуют	данные отсутствуют	данные отсутствуют
441	1.1.430	1.1.431	218°43.6'	6.73	данные отсутствуют	39:15:120603:104(1)	236022, обл. Калининградская, г. Калининград, ул. Чкалова, д. 48А, кв. 37
442	1.1.431	1.1.432	254°46.9'	6.82	данные отсутствуют	39:15:120603:104(1)	236022, обл. Калининградская, г. Калининград, ул. Чкалова, д. 48А, кв. 37
443	1.1.432	1.1.433	177°34.4'	9.21	данные отсутствуют	39:15:120603:104(1)	236022, обл. Калининградская, г. Калининград, ул. Чкалова, д. 48А, кв. 37
444	1.1.433	1.1.434	164°53.0'	12.35	данные отсутствуют	39:15:120603:113, 39:15:120603:104(1)	Россия, Калининградская обл., г. Калининград, Ленинский проспект, дом №64, кв. 8; 236022, обл. Калининградская, г. Калининград, ул. Чкалова, д. 48А, кв. 37
445	1.1.434	1.1.435	167°0.8'	15.62	данные отсутствуют	39:15:120603:113, 39:15:120603:105(1)	Россия, Калининградская обл., г. Калининград, Ленинский проспект, дом №64, кв. 8; 236040, Калининградская обл. г. Калининград, ул. Пролетарская, д. 77, кв. 20
446	1.1.435	1.1.436	166°37.9'	18.94	данные отсутствуют	39:15:120603:106(1), 39:15:120603:112(1)	beregovoi39@gmail.com, обл. Калининградская, г. Калининград, тер. СНТ. 50 лет Октября, д. 30; Россия, Калининградская обл., г. Калининград, ул. Каштановая аллея, дом №176, кв. 15
447	1.1.436	1.1.437	163°40.1'	20.16	данные отсутствуют	39:15:120603:107(1)	данные отсутствуют
448	1.1.437	1.1.438	163°2.3'	21.15	данные отсутствуют	39:15:120603:1655(1)	Россия, Калининградская обл., г. Калининград, пр-кт Московский, дом №148, кв. 10
449	1.1.438	1.1.439	165°32.4'	16.74	данные отсутствуют	39:15:120603:1003(1)	392-005, не в браке, Россия, Калининградская обл., г. Калининград, ул. Мусоргского, дом №15, кв. 7



ДОКУМЕНТ ПОДПИСАН
ЭЛЕКТРОННОЙ ПОДПИСЬЮ

Сертификат: 009F0BDC181A023B64597F1E2579BEFB50

Владелец: ФЕДЕРАЛЬНАЯ СЛУЖБА ГОСУДАРСТВЕННОЙ
РЕГИСТРАЦИИ, КАДАСТРА И КАРТОГРАФИИ
Действителен: с 02.08.2024 по 26.10.2025

полное наименование должности

инициалы, фамилия

Земельный участок			
вид объекта недвижимости			

Лист № 31 раздела 3.1	Всего листов раздела 3.1: 128	Всего разделов: 8	Всего листов выписки: 253
-----------------------	-------------------------------	-------------------	---------------------------

01.11.2024г. № КУВИ-001/2024-267652511

Кадастровый номер: 39:15:120603:1

1	2	3	4	5	6	7	8
450	1.1.439	1.1.440	136°30.4'	4.84	данные отсутствуют	39:15:120603:1003(1)	392-005 , не в браке, Россия, Калининградская обл., г. Калининград, ул. Мусоргского, дом №15, кв. 7
451	1.1.440	1.1.441	75°7.1'	27.65	данные отсутствуют	39:15:120603:1003(1)	392-005 , не в браке, Россия, Калининградская обл., г. Калининград, ул. Мусоргского, дом №15, кв. 7
452	1.1.441	1.1.442	76°7.6'	28.27	данные отсутствуют	39:15:120603:97(1)	Россия, обл. Мурманская, г. Кировск, ул. 50 лет. Октября, д.33, кв. 114
453	1.1.442	1.1.443	34°22.5'	5.1	данные отсутствуют	39:15:120603:97(1)	Россия, обл. Мурманская, г. Кировск, ул. 50 лет. Октября, д.33, кв. 114
454	1.1.443	1.1.444	352°54.0'	17.31	данные отсутствуют	39:15:120603:97(1)	Россия, обл. Мурманская, г. Кировск, ул. 50 лет. Октября, д.33, кв. 114
455	1.1.444	1.1.445	351°26.9'	19.57	данные отсутствуют	39:15:120603:1654(1)	Россия, Калининградская обл., г. Калининград, ул. Чекистов, дом №52, кв. 16
456	1.1.445	1.1.446	350°46.6'	17.28	данные отсутствуют	39:15:120603:99(1)	236022, обл Калининградская, г Калининград, ул Кирова, д 67, кв 8
457	1.1.446	1.1.447	349°55.3'	12.69	данные отсутствуют	данные отсутствуют	данные отсутствуют
458	1.1.447	1.1.448	349°41.7'	4.58	данные отсутствуют	39:15:120603:100(1)	Россия, Калининградская обл., г. Калининград, Московский проспект, дом №68, кв. 24
459	1.1.448	1.1.449	347°51.5'	17.31	данные отсутствуют	данные отсутствуют	данные отсутствуют
460	1.1.449	1.1.450	347°56.5'	10.96	данные отсутствуют	39:15:120603:1685(1)	236010, обл Калининградская, г Калининград, ул Красносельская, д 82, к 2, кв 75
461	1.1.450	1.1.451	359°2.1'	19	данные отсутствуют	39:15:120603:74(1)	обл Калининградская, Зеленоградский р-н, с/т "Ортак", участок 4
462	1.1.451	1.1.452	48°24.2'	5.24	данные отсутствуют	39:15:120603:74(1)	обл Калининградская, Зеленоградский р-н, с/т "Ортак", участок 4
463	1.1.452	1.1.453	134°4.2'	3.05	данные отсутствуют	39:15:120603:73(1)	адрес отсутствует
464	1.1.453	1.1.454	234°20.3'	1.61	данные отсутствуют	39:15:120603:75(1)	236019, обл Калининградская, г Калининград, ул Беланова, д 107, кв 82
465	1.1.454	1.1.455	178°33.4'	5.95	данные отсутствуют	39:15:120603:75(1)	236019, обл Калининградская, г Калининград, ул Беланова, д 107, кв 82
466	1.1.455	1.1.456	181°40.9'	12.61	данные отсутствуют	39:15:120603:75(1)	236019, обл Калининградская, г Калининград, ул Беланова, д 107, кв 82



ДОКУМЕНТ ПОДПИСАН
ЭЛЕКТРОННОЙ ПОДПИСЬЮ

Сертификат: 009F0BDC181A023B64597F1E2579BEFB50

Владелец: ФЕДЕРАЛЬНАЯ СЛУЖБА ГОСУДАРСТВЕННОЙ
РЕГИСТРАЦИИ, КАДАСТРА И КАРТОГРАФИИ
Действителен: с 02.08.2024 по 26.10.2025

полное наименование должности

инициалы, фамилия

Земельный участок							
вид объекта недвижимости							
Лист № 32 раздела 3.1		Всего листов раздела 3.1: 128		Всего разделов: 8		Всего листов выписки: 253	
01.11.2024г. № КУВИ-001/2024-267652511							
Кадастровый номер:				39:15:120603:1			
467	1.1.456	1.1.457	166°3.7'	5.69	данные отсутствуют	39:15:120603:75(1)	236019, обл Калининградская, г Калининград, ул Беланова, д 107, кв 82
468	1.1.457	1.1.458	170°45.8'	17.94	данные отсутствуют	39:15:120603:86(1)	Россия, Калининградская обл., г. Калининград, ул. Беланова, дом №107, кв. 82
469	1.1.458	1.1.459	168°59.3'	17.75	данные отсутствуют	39:15:120603:85(1)	Россия, Калининградская обл., г. Калининград, Московский проспект, дом №68, кв. 24
470	1.1.459	1.1.460	169°56.9'	22.69	данные отсутствуют	39:15:120603:87(1)	Россия, Калининградская обл., г. Калининград, ул. Космонавта Леонова, дом №10, кв. 7
471	1.1.460	1.1.461	171°30.9'	18.5	данные отсутствуют	39:15:120603:96(1)	Россия, Калининградская обл., г. Калининград, Люблинская дорога, с/т 50 Лет Октября, ул. Луговая, 56
472	1.1.461	1.1.462	170°20.8'	16.76	данные отсутствуют	39:15:120603:93(1)	Россия, Камчатский край, г. Петропавловск-Камчатский, ул. Пономарева, дом №33, кв. 68
473	1.1.462	1.1.463	163°46.3'	2.22	данные отсутствуют	39:15:120603:93(1)	Россия, Камчатский край, г. Петропавловск-Камчатский, ул. Пономарева, дом №33, кв. 68
474	1.1.463	1.1.464	126°56.1'	1.76	данные отсутствуют	39:15:120603:93(1)	Россия, Камчатский край, г. Петропавловск-Камчатский, ул. Пономарева, дом №33, кв. 68
475	1.1.464	1.1.465	83°33.6'	5.08	данные отсутствуют	39:15:120603:93(1)	Россия, Камчатский край, г. Петропавловск-Камчатский, ул. Пономарева, дом №33, кв. 68
476	1.1.465	1.1.466	73°50.7'	25.91	данные отсутствуют	39:15:120603:93(1)	Россия, Камчатский край, г. Петропавловск-Камчатский, ул. Пономарева, дом №33, кв. 68
477	1.1.466	1.1.467	73°23.6'	29.92	данные отсутствуют	39:15:120603:95(1)	брак зарегистрирован .392-002, Россия, Калининградская обл., г. Калининград, ул. Согласия, дом №8, кв. 21
478	1.1.467	1.1.468	351°26.4'	22.64	данные отсутствуют	39:15:120603:95(1)	брак зарегистрирован .392-002, Россия, Калининградская обл., г. Калининград, ул. Согласия, дом №8, кв. 21
479	1.1.468	1.1.469	350°21.2'	20.41	данные отсутствуют	39:15:120603:94(1)	Россия, Калининградская обл., г. Калининград, ул. Ясная, дом №3, кв. 1
480	1.1.469	1.1.470	351°21.1'	20.15	данные отсутствуют	39:15:120603:88(1)	238020, обл. Калининградская, р-н. Нестеровский, п. Илюшино, ул. Полковника Нестерова, д. 2
481	1.1.470	1.1.471	350°26.2'	21.43	данные отсутствуют	39:15:120603:84(1)	Россия, Калининградская обл., г. Калининград, ул. Полецкого, дом №50А



ДОКУМЕНТ ПОДПИСАН
ЭЛЕКТРОННОЙ ПОДПИСЬЮ

Сертификат: 009F0BDC181A023B64597F1E2579BEFB50

Владелец: ФЕДЕРАЛЬНАЯ СЛУЖБА ГОСУДАРСТВЕННОЙ
РЕГИСТРАЦИИ, КАДАСТРА И КАРТОГРАФИИ
Действителен: с 02.08.2024 по 26.10.2025

полное наименование должности

инициалы, фамилия

Земельный участок			
вид объекта недвижимости			

Лист № 33 раздела 3.1	Всего листов раздела 3.1: 128	Всего разделов: 8	Всего листов выписки: 253
-----------------------	-------------------------------	-------------------	---------------------------

01.11.2024г. № КУВИ-001/2024-267652511

Кадастровый номер: 39:15:120603:1

1	2	3	4	5	6	7	8
482	1.1.471	1.1.472	349°13.0'	19.67	данные отсутствуют	39:15:120603:83(1)	данные отсутствуют
483	1.1.472	1.1.473	350°42.4'	19.07	данные отсутствуют	39:15:120603:76(1)	236023, обл. Калининградская, г. Калининград, ул. Осенняя, д. 22, кв. 41
484	1.1.473	1.1.474	351°21.3'	13.37	данные отсутствуют	39:15:120603:1762(1)	info@rkk39.ru, Россия, обл. Амурская, г. Благовещенск, ул. Фрунзе, д. 60, кв. 16
485	1.1.474	1.1.475	349°29.3'	16.45	данные отсутствуют	39:15:120603:1762(1)	info@rkk39.ru, Россия, обл. Амурская, г. Благовещенск, ул. Фрунзе, д. 60, кв. 16
486	1.1.475	1.1.476	348°40.9'	25.93	данные отсутствуют	39:15:120603:65(1)	236006, обл. Калининградская, г. Калининград, ул. Мариупольская, д. 12, кв. 27
487	1.1.476	1.1.477	349°12.5'	25.53	данные отсутствуют	39:15:120603:62(1)	Россия, Калининградская обл., г. Калининград, пер. Беланова, дом №17, кв. 2
488	1.1.477	1.1.478	349°22.9'	19.97	данные отсутствуют	39:15:120603:53(1)	Россия, Калининградская обл, г. Калининград, ул. Зарайская, д. 1, кв. 25; 236004, Калининградская обл, г. Калининград, ул. Дзержинского, д. 42, кв. 78; 236006, Россия, Калининградская обл, г. Калининград, ул. Зарайская, д. 1, кв. 25
489	1.1.478	1.1.479	350°7.1'	20.22	данные отсутствуют	39:15:120603:50(1)	236004, Калининградская обл, г. Калининград, ул. Дзержинского, д. 42, кв. 78; 236006, Калининградская обл, г. Калининград, ул. Зарайская, д. 1, кв. 25
490	1.1.479	1.1.480	349°3.6'	27.03	данные отсутствуют	39:15:120603:1757(1)	Россия, Калининградская область, г. Калининград, ул. Генерала Челнокова, дом №10, кв. 13
491	1.1.480	1.1.481	351°3.7'	39.33	данные отсутствуют	39:15:120603:1758(1)	info@bku39.ru, Российская Федерация, Калининградская обл, г.о. «Город Калининград», г. Калининград, ш. Люблинское, тер. СНТ «50 лет Октября», ул. 2-я Вишневая, 55
492	1.1.481	1.1.482	255°5.0'	5.05	данные отсутствуют	39:15:120603:1758(1)	info@bku39.ru, Российская Федерация, Калининградская обл, г.о. «Город Калининград», г. Калининград, ш. Люблинское, тер. СНТ «50 лет Октября», ул. 2-я Вишневая, 55
493	1.1.482	1.1.483	204°5.2'	12.1	данные отсутствуют	39:15:120603:1758(1)	info@bku39.ru, Российская Федерация, Калининградская обл, г.о. «Город Калининград», г. Калининград, ш. Люблинское, тер. СНТ «50 лет Октября», ул. 2-я Вишневая, 55



ДОКУМЕНТ ПОДПИСАН
ЭЛЕКТРОННОЙ ПОДПИСЬЮ

Сертификат: 009F0BDC181A023B64597F1E2579BEFB50

Владелец: ФЕДЕРАЛЬНАЯ СЛУЖБА ГОСУДАРСТВЕННОЙ

РЕГИСТРАЦИИ, КАДАСТРА И КАРТОГРАФИИ

Действителен: с 02.08.2024 по 26.10.2025

полное наименование должности

инициалы, фамилия

Земельный участок							
вид объекта недвижимости							
Лист № 34 раздела 3.1		Всего листов раздела 3.1: 128		Всего разделов: 8		Всего листов выписки: 253	
01.11.2024г. № КУВИ-001/2024-267652511							
Кадастровый номер:				39:15:120603:1			
1	2	3	4	5	6	7	8
494	1.1.483	1.1.484	206°34.5'	26.98	данные отсутствуют	39:15:120603:1758(1)	info@bku39.ru, Российская Федерация, Калининградская обл, г.о. «Город Калининград», г Калининград, ш Люблинское, тер СНТ «50 лет Октября», ул 2-я Вишневая, 55
495	1.1.484	1.1.485	169°43.9'	1.4	данные отсутствуют	39:15:120603:1758(1)	info@bku39.ru, Российская Федерация, Калининградская обл, г.о. «Город Калининград», г Калининград, ш Люблинское, тер СНТ «50 лет Октября», ул 2-я Вишневая, 55
496	1.1.485	1.1.486	250°31.0'	5.19	данные отсутствуют	39:15:120603:1756(1)	обл. Калининградская, г. Калининград, б-р Л.Лефорта, д.14, кв.35
497	1.1.486	1.1.487	307°27.1'	2.37	данные отсутствуют	39:15:120603:1756(1)	обл. Калининградская, г. Калининград, б-р Л.Лефорта, д.14, кв.35
498	1.1.487	1.1.488	236°41.8'	22.57	данные отсутствуют	39:15:120603:1756(1)	обл. Калининградская, г. Калининград, б-р Л.Лефорта, д.14, кв.35
499	1.1.488	1.1.489	198°19.5'	6.58	данные отсутствуют	39:15:120603:1756(1)	обл. Калининградская, г. Калининград, б-р Л.Лефорта, д.14, кв.35
500	1.1.489	1.1.490	164°19.0'	10.21	данные отсутствуют	39:15:120603:1756(1)	обл. Калининградская, г. Калининград, б-р Л.Лефорта, д.14, кв.35
501	1.1.490	1.1.491	205°25.3'	3.59	данные отсутствуют	данные отсутствуют	данные отсутствуют
502	1.1.491	1.1.492	163°51.2'	11	данные отсутствуют	39:15:120603:43(1)	Россия, Калининградская обл., г. Калининград, ул. Беланова, дом №61, кв. 30
503	1.1.492	1.1.493	167°12.4'	7.04	данные отсутствуют	39:15:120603:51(1)	Россия, Калининградская обл, г. Калининград, ул. В.Денисова, д. 24, кв. 13
504	1.1.493	1.1.494	155°26.7'	11.09	данные отсутствуют	39:15:120603:51(1)	Россия, Калининградская обл, г. Калининград, ул. В.Денисова, д. 24, кв. 13
505	1.1.494	1.1.495	125°39.9'	3.14	данные отсутствуют	39:15:120603:52(1)	Россия, Калининградская обл., Зеленоградский р-н, п. Грачевка, ул. Кузнецкая, дом №21
506	1.1.495	1.1.496	89°18.5'	3.31	данные отсутствуют	39:15:120603:52(1)	Россия, Калининградская обл., Зеленоградский р-н, п. Грачевка, ул. Кузнецкая, дом №21
507	1.1.496	1.1.497	143°56.9'	18.18	данные отсутствуют	39:15:120603:52(1)	Россия, Калининградская обл., Зеленоградский р-н, п. Грачевка, ул. Кузнецкая, дом №21
508	1.1.497	1.1.498	140°28.0'	6.76	данные отсутствуют	39:15:120603:63	Россия, Калининградская обл., г. Калининград, ул. Ульяны Громовой, дом №34, кв. 15



ДОКУМЕНТ ПОДПИСАН
ЭЛЕКТРОННОЙ ПОДПИСЬЮ

Сертификат: 009F0BDC181A023B64597F1E2579BEFB50

Владелец: ФЕДЕРАЛЬНАЯ СЛУЖБА ГОСУДАРСТВЕННОЙ
РЕГИСТРАЦИИ, КАДАСТРА И КАРТОГРАФИИ
Действителен: с 02.08.2024 по 26.10.2025

полное наименование должности

инициалы, фамилия

Земельный участок

вид объекта недвижимости

Лист № 35 раздела 3.1

Всего листов раздела 3.1: 128

Всего разделов: 8

Всего листов выписки: 253

01.11.2024г. № КУВИ-001/2024-267652511

Кадастровый номер:

39:15:120603:1

1	2	3	4	5	6	7	8
509	1.1.498	1.1.499	159°23.3'	2.41	данные отсутствуют	39:15:120603:63	Россия, Калининградская обл., г. Калининград, ул. Ульяны Громовой, дом №34, кв. 15
510	1.1.499	1.1.500	164°18.4'	13.09	данные отсутствуют	39:15:120603:63	Россия, Калининградская обл., г. Калининград, ул. Ульяны Громовой, дом №34, кв. 15
511	1.1.500	1.1.501	180°47.8'	10.08	данные отсутствуют	39:15:120603:63	Россия, Калининградская обл., г. Калининград, ул. Ульяны Громовой, дом №34, кв. 15
512	1.1.501	1.1.502	180°39.7'	22.52	данные отсутствуют	39:15:120603:64(1)	Россия, Калининградская обл., г. Калининград, ул. Ульяны Громовой, дом №34, кв. 15
513	1.1.502	1.1.503	271°35.5'	1.44	данные отсутствуют	39:15:120603:73(1)	адрес отсутствует
514	1.1.503	1.1.504	272°48.4'	2.04	данные отсутствуют	данные отсутствуют	данные отсутствуют
515	1.1.504	1.1.505	1°28.7'	12.4	данные отсутствуют	данные отсутствуют	данные отсутствуют
516	1.1.505	1.1.506	1°27.8'	19.18	данные отсутствуют	данные отсутствуют	данные отсутствуют
517	1.1.506	1.1.507	340°5.0'	16.15	данные отсутствуют	данные отсутствуют	данные отсутствуют
518	1.1.507	1.1.508	315°7.7'	31.51	данные отсутствуют	данные отсутствуют	данные отсутствуют
519	1.1.508	1.1.509	336°4.5'	10.97	данные отсутствуют	данные отсутствуют	данные отсутствуют
520	1.1.509	1.1.510	349°11.9'	29.45	данные отсутствуют	данные отсутствуют	данные отсутствуют
521	1.1.510	1.1.511	8°18.3'	8.79	данные отсутствуют	данные отсутствуют	данные отсутствуют
522	1.1.511	1.1.512	37°5.9'	6.02	данные отсутствуют	данные отсутствуют	данные отсутствуют
523	1.1.512	1.1.513	57°57.2'	23.78	данные отсутствуют	данные отсутствуют	данные отсутствуют
524	1.1.513	1.1.514	48°8.9'	5.67	данные отсутствуют	данные отсутствуют	данные отсутствуют
525	1.1.514	1.1.515	30°45.0'	27.64	данные отсутствуют	данные отсутствуют	данные отсутствуют
526	1.1.515	1.1.516	78°55.8'	0.94	данные отсутствуют	39:15:120603:32(1)	В БРАКЕ СОСТОИТ, код подразделения: 392-004, Россия, Калининградская обл., г. Калининград, ул. Трудовая, дом №32, кв. 2
527	1.1.516	1.1.517	18°41.8'	27.05	данные отсутствуют	39:15:120603:32(1)	В БРАКЕ СОСТОИТ, код подразделения: 392-004, Россия, Калининградская обл., г. Калининград, ул. Трудовая, дом №32, кв. 2
528	1.1.517	1.1.518	342°10.9'	4.71	данные отсутствуют	39:15:120603:32(1)	В БРАКЕ СОСТОИТ, код подразделения: 392-004, Россия, Калининградская обл., г. Калининград, ул. Трудовая, дом №32, кв. 2
529	1.1.518	1.1.519	80°51.5'	0.88	данные отсутствуют	39:15:120603:1604(1)	Россия, Калининградская обл., г. Калининград, ул. Волховская, дом №10, кв. 4



ДОКУМЕНТ ПОДПИСАН
ЭЛЕКТРОННОЙ ПОДПИСЬЮ

Сертификат: 009F0BDC181A023B64597F1E2579BEFB50

Владелец: ФЕДЕРАЛЬНАЯ СЛУЖБА ГОСУДАРСТВЕННОЙ

РЕГИСТРАЦИИ, КАДАСТРА И КАРТОГРАФИИ

Действителен: с 02.08.2024 по 26.10.2025

полное наименование должности

инициалы, фамилия

Земельный участок							
вид объекта недвижимости							
Лист № 36 раздела 3.1		Всего листов раздела 3.1: 128		Всего разделов: 8		Всего листов выписки: 253	
01.11.2024г. № КУВИ-001/2024-267652511							
Кадастровый номер:				39:15:120603:1			
1	2	3	4	5	6	7	8
530	1.1.519	1.1.520	71°48.4'	1.51	данные отсутствуют	39:15:120603:1604(1)	Россия, Калининградская обл., г. Калининград, ул. Волховская, дом №10, кв. 4
531	1.1.520	1.1.521	71°55.9'	22.22	данные отсутствуют	39:15:120603:1605(1)	238010, обл Калининградская, Нестеровский р-н, г Нестеров, ул Гвардейская, д 6, кв 11
532	1.1.521	1.1.522	70°50.4'	18.25	данные отсутствуют	39:15:120603:29(1)	Россия, Калининградская обл., г. Калининград, пер. Госпитальный, дом №1
533	1.1.522	1.1.523	70°58.9'	20.77	данные отсутствуют	39:15:120603:28(1)	Россия, Хабаровский край, г. Хабаровск, ул. Сигнальная, дом №2Б, кв. 112
534	1.1.523	1.1.524	70°6.9'	22.87	данные отсутствуют	39:15:120603:27(1)	236019, обл Калининградская, г Калининград, ул Жиленкова, д 6А, кв 4
535	1.1.524	1.1.525	70°13.1'	19.5	данные отсутствуют	39:15:120603:26(1)	236019, обл Калининградская, г Калининград, ш Люблинское, тер. СНТ "50 Лет Октября"Ю ул. Люблинская, 145
536	1.1.525	1.1.526	70°38.5'	0.78	данные отсутствуют	39:15:120603:25(1)	данные отсутствуют
537	1.1.526	1.1.527	74°28.2'	19.35	данные отсутствуют	39:15:120603:25(1)	данные отсутствуют
538	1.1.527	1.1.528	70°14.3'	20.91	данные отсутствуют	39:15:120603:24(1)	Россия, Калининградская обл., г. Калининград, ул. Нарвская, дом №10, кв. 1
539	1.1.528	1.1.529	161°33.9'	1.3	данные отсутствуют	39:15:120603:23(1)	Россия, Калининградская обл., Правдинский р-н., п. Озерки, ул. Железнодорожная, д. 12
540	1.1.529	1.1.530	64°48.1'	15.57	данные отсутствуют	39:15:120603:23(1)	Россия, Калининградская обл., Правдинский р-н., п. Озерки, ул. Железнодорожная, д. 12
541	1.1.530	1.1.531	63°35.5'	4.92	данные отсутствуют	39:15:120603:23(1)	Россия, Калининградская обл., Правдинский р-н., п. Озерки, ул. Железнодорожная, д. 12
542	1.1.531	1.1.532	64°38.7'	18.42	данные отсутствуют	39:15:120603:22(1)	Россия, обл Калининградская, г Калининград, ул Багратиона, д 121, кв 14; Россия, обл Калининградская, г Калининград, ул Куйбышева, д 73, кв 12
543	1.1.532	1.1.533	66°47.9'	21.5	данные отсутствуют	39:15:120603:21(1)	236019, Калининградская обл, г. Калининград, ул. Беланова, д. 61, кв. 72
544	1.1.533	1.1.534	69°42.3'	19.29	данные отсутствуют	39:15:120603:20(1)	fosters.039.24.07.1993@gmail.com, 238543, обл Калининградская, Зеленоградский р-н, п Колосовка, ул Центральная, д 4



ДОКУМЕНТ ПОДПИСАН
ЭЛЕКТРОННОЙ ПОДПИСЬЮ

Сертификат: 009F0BDC181A023B64597F1E2579BEFB50

Владелец: ФЕДЕРАЛЬНАЯ СЛУЖБА ГОСУДАРСТВЕННОЙ
РЕГИСТРАЦИИ, КАДАСТРА И КАРТОГРАФИИ
Действителен: с 02.08.2024 по 26.10.2025

полное наименование должности

инициалы, фамилия

Земельный участок							
вид объекта недвижимости							
Лист № 37 раздела 3.1		Всего листов раздела 3.1: 128		Всего разделов: 8		Всего листов выписки: 253	
01.11.2024г. № КУВИ-001/2024-267652511							
Кадастровый номер:				39:15:120603:1			
1	2	3	4	5	6	7	8
545	1.1.534	1.1.535	67°4.9'	20.75	данные отсутствуют	39:15:120603:19(1)	Россия, Калининградская обл., г. Калининград, ул. Алданская, дом №11, кв. 7
546	1.1.535	1.1.536	67°58.3'	17.3	данные отсутствуют	39:15:120603:18(1)	238716, обл Калининградская, Неманский р-н, п Ульяново, ул Гусевская, д 9, кв 5
547	1.1.536	1.1.537	69°41.5'	18.38	данные отсутствуют	39:15:120603:17(1)	Россия, Калининградская обл., г. Калининград, ул. Брамса, дом №11, кв. 6
548	1.1.537	1.1.538	66°32.8'	18.37	данные отсутствуют	39:15:120603:16(1)	Россия, Калининградская обл., г. Балтийск, ул. В.Егорова, дом №2, кв. 10
549	1.1.538	1.1.539	67°54.5'	16.11	данные отсутствуют	39:15:120603:15(1)	Россия, Калининградская обл., г. Калининград, пр-кт. Советский, с/т Дачное, ул. Дачная, 13
550	1.1.539	1.1.540	39°5.6'	16.08	данные отсутствуют	39:15:120603:15(1)	Россия, Калининградская обл., г. Калининград, пр-кт. Советский, с/т Дачное, ул. Дачная, 13
551	1.1.540	1.1.541	353°18.1'	3	данные отсутствуют	данные отсутствуют	данные отсутствуют
552	1.1.541	1.1.542	359°38.2'	37.82	данные отсутствуют	39:15:120603:14(1)	обл Калининградская, г Калининград, ул Генерал-лейтенанта Озерова, д 51, кв 1
553	1.1.542	1.1.543	333°19.7'	4.83	данные отсутствуют	39:15:120603:14(1)	обл Калининградская, г Калининград, ул Генерал-лейтенанта Озерова, д 51, кв 1
554	1.1.543	1.1.544	331°56.1'	13.16	данные отсутствуют	39:15:120603:1151(1)	Россия, Калининградская обл., г. Калининград, с/т 50 лет Октября; Россия, Калининградская обл., г. Калининград, с/т 50 Лет Октября
555	1.1.544	1.1.545	237°37.2'	26.09	данные отсутствуют	39:15:120603:1151(1)	Россия, Калининградская обл., г. Калининград, с/т 50 лет Октября; Россия, Калининградская обл., г. Калининград, с/т 50 Лет Октября
556	1.1.545	1.1.546	238°56.2'	14.88	данные отсутствуют	39:15:120603:1150(1)	Россия, Калининградская обл., г. Калининград, пер. Партизанский, дом №1, кв. 23
557	1.1.546	1.1.547	247°56.2'	26.73	данные отсутствуют	39:15:120603:12(1)	Россия, Калининградская обл., г. Калининград, ул. Космическая, дом №26, кв. 9
558	1.1.547	1.1.548	247°19.3'	32.06	данные отсутствуют	39:15:120603:11(1)	Россия, Калининградская обл., г. Калининград, ул. Генерал-лейтенанта Озерова, дом №14, кв. 4



ДОКУМЕНТ ПОДПИСАН
ЭЛЕКТРОННОЙ ПОДПИСЬЮ

Сертификат: 009F0BDC181A023B64597F1E2579BEFB50

Владелец: ФЕДЕРАЛЬНАЯ СЛУЖБА ГОСУДАРСТВЕННОЙ

РЕГИСТРАЦИИ, КАДАСТРА И КАРТОГРАФИИ

Действителен: с 02.08.2024 по 26.10.2025

полное наименование должности

инициалы, фамилия

Земельный участок			
вид объекта недвижимости			
Лист № 38 раздела 3.1	Всего листов раздела 3.1: 128	Всего разделов: 8	Всего листов выписки: 253

01.11.2024г. № КУВИ-001/2024-267652511

Кадастровый номер: 39:15:120603:1

1	2	3	4	5	6	7	8
559	1.1.548	1.1.549	246°29.6`	15.84	данные отсутствуют	39:15:120603:1283(1)	Россия, Калининградская обл., г. Калининград, ул. Монетная, дом №15
560	1.1.549	1.1.550	246°28.8`	15.66	данные отсутствуют	39:15:120603:1284(1)	Россия, Тюменская обл., г. Тюмень, ул. Ю.Р.Г.Эрвье, дом №14, корпус №2, кв. 113
561	1.1.550	1.1.551	247°37.9`	28.72	данные отсутствуют	39:15:120603:9(1)	238758, обл Калининградская, г Советск, ул Александра Невского, д 16, кв 3
562	1.1.551	1.1.552	248°34.3`	24.77	данные отсутствуют	39:15:120603:8(1)	Россия, Калининградская обл., г. Калининград, Московский проспект, дом №88, кв. 29
563	1.1.552	1.1.553	248°32.5`	27.03	данные отсутствуют	39:15:120603:7	Россия, Калининградская обл., г. Калининград, пр-кт Советский, дом №196, кв. 34
564	1.1.553	1.1.554	249°35.9`	26.36	данные отсутствуют	39:15:120603:6(1)	236017, Калининградская обл., г. Калининград, ул. Каштановая аллея, д. 8, кв. 15
565	1.1.554	1.1.555	250°12.7`	29.03	данные отсутствуют	39:15:120603:5(1)	238430, обл Калининградская, Багратионовский р-н, п Дубровка, ул Калининградская, д 6
566	1.1.555	1.1.556	250°12.2`	13.05	данные отсутствуют	39:15:120603:4(1)	236019, Калининградская обл., г. Калининград, ш. Люблинское, тер. СНТ 50 лет Октября, ул. 1-й проезд, д. 13
567	1.1.556	1.1.557	253°21.6`	7.37	данные отсутствуют	39:15:120603:3(1)	Россия, Калининградская обл., г. Калининград, ул. Машиностроительная, дом №64, кв. 9
568	1.1.557	1.1.558	247°44.7`	8.45	данные отсутствуют	39:15:120603:3(1)	Россия, Калининградская обл., г. Калининград, ул. Машиностроительная, дом №64, кв. 9
569	1.1.558	1.1.559	249°23.3`	27.64	данные отсутствуют	39:15:120603:2(1)	обл Калининградская, г Калининград, ул Ю.Маточкины, д 16, кв 5; обл Калининградская, г Калининград, ул Ю.Маточкина, д 16, кв 5
570	1.1.559	1.1.560	249°48.1`	27.34	данные отсутствуют	данные отсутствуют	данные отсутствуют
571	1.1.560	1.1.561	253°33.0`	3.74	данные отсутствуют	данные отсутствуют	данные отсутствуют
572	1.1.561	1.1.562	340°51.5`	3.84	данные отсутствуют	данные отсутствуют	данные отсутствуют
573	1.1.562	1.1.563	70°15.8`	24.49	данные отсутствуют	39:15:120601:1(2)	Россия, Калининградская обл., г. Калининград, Люблинское шоссе
574	1.1.563	1.1.564	70°0.5`	113.84	данные отсутствуют	39:15:120601:1(2)	Россия, Калининградская обл., г. Калининград, Люблинское шоссе
575	1.1.564	1.1.565	69°7.9`	28.89	данные отсутствуют	39:15:120601:1(2)	Россия, Калининградская обл., г. Калининград, Люблинское шоссе



ДОКУМЕНТ ПОДПИСАН
ЭЛЕКТРОННОЙ ПОДПИСЬЮ

Сертификат: 009F0BDC181A023B64597F1E2579BEFB50

Владелец: ФЕДЕРАЛЬНАЯ СЛУЖБА ГОСУДАРСТВЕННОЙ

РЕГИСТРАЦИИ, КАДАСТРА И КАРТОГРАФИИ

Действителен: с 02.08.2024 по 26.10.2025

полное наименование должности

инициалы, фамилия

Земельный участок			
вид объекта недвижимости			

Лист № 39 раздела 3.1	Всего листов раздела 3.1: 128	Всего разделов: 8	Всего листов выписки: 253
-----------------------	-------------------------------	-------------------	---------------------------

01.11.2024г. № КУВИ-001/2024-267652511

Кадастровый номер: 39:15:120603:1

1	2	3	4	5	6	7	8
576	1.1.565	1.1.566	68°38.9'	21.56	данные отсутствуют	39:15:120601:1(2)	Россия, Калининградская обл., г. Калининград, Люблинское шоссе
577	1.1.566	1.1.567	67°36.5'	82.22	данные отсутствуют	39:15:120601:1(2)	Россия, Калининградская обл., г. Калининград, Люблинское шоссе
578	1.1.567	1.1.568	66°58.0'	38.98	данные отсутствуют	39:15:120601:1(2)	Россия, Калининградская обл., г. Калининград, Люблинское шоссе
579	1.1.568	1.1.569	62°14.7'	16.58	данные отсутствуют	39:15:120601:1(2)	Россия, Калининградская обл., г. Калининград, Люблинское шоссе
580	1.1.569	1.1.570	58°59.0'	31.92	данные отсутствуют	данные отсутствуют	данные отсутствуют
581	1.1.570	1.1.571	129°37.4'	29.43	данные отсутствуют	данные отсутствуют	данные отсутствуют
582	1.1.571	1.1.572	202°5.5'	1.83	данные отсутствуют	данные отсутствуют	данные отсутствуют
583	1.1.572	1.1.573	216°40.4'	5.27	данные отсутствуют	39:15:120603:300(1)	Россия, Калининградская обл., г. Калининград, пр-кт Ленинский, дом №121, кв. 12
584	1.1.573	1.1.574	184°21.0'	48.65	данные отсутствуют	39:15:120603:300(1)	Россия, Калининградская обл., г. Калининград, пр-кт Ленинский, дом №121, кв. 12
585	1.1.574	1.1.575	173°19.4'	11.7	данные отсутствуют	39:15:120603:299(1)	Россия, Калининградская обл., г. Калининград, ул. Космонавта Леонова, дом №63, кв. 3
586	1.1.575	1.1.576	172°41.6'	9.44	данные отсутствуют	данные отсутствуют	данные отсутствуют
587	1.1.575	1.1.575			данные отсутствуют	39:15:120603:298	Россия, обл. Калининградская, Багратионовский р-н, п. Южный, 3, д. 1, кв. 4
588	1.1.576	1.1.577	144°7.8'	11.23	данные отсутствуют	данные отсутствуют	данные отсутствуют
589	1.1.577	1.1.578	146°13.3'	10.86	данные отсутствуют	39:15:120603:296(1)	Россия, Калининградская обл., г. Калининград, пер. Солдатский 2-й, дом №2, кв. 9
590	1.1.577	1.1.577			данные отсутствуют	39:15:120603:297(1)	Россия, Калининградская обл., г. Калининград, ул. Каштановая аллея, дом №169, кв. 28
591	1.1.578	1.1.579	144°7.5'	10.48	данные отсутствуют	39:15:120603:295(1)	обл Калининградская, г Калининград, СНТ "Колосок", ул. Цветочная, д.38
592	1.1.579	1.1.580	161°8.6'	9.47	данные отсутствуют	данные отсутствуют	данные отсутствуют
593	1.1.579	1.1.579			данные отсутствуют	39:15:120603:294(1)	Россия, Калининградская обл., г. Калининград, ул. Баумана, дом №19, кв. 5
594	1.1.580	1.1.581	146°44.2'	11.54	данные отсутствуют	данные отсутствуют	данные отсутствуют



ДОКУМЕНТ ПОДПИСАН
ЭЛЕКТРОННОЙ ПОДПИСЬЮ

Сертификат: 009F0BDC181A023B64597F1E2579BEFB50

Владелец: ФЕДЕРАЛЬНАЯ СЛУЖБА ГОСУДАРСТВЕННОЙ

РЕГИСТРАЦИИ, КАДАСТРА И КАРТОГРАФИИ

Действителен: с 02.08.2024 по 26.10.2025

полное наименование должности

инициалы, фамилия

Земельный участок			
вид объекта недвижимости			

Лист № 40 раздела 3.1	Всего листов раздела 3.1: 128	Всего разделов: 8	Всего листов выписки: 253
-----------------------	-------------------------------	-------------------	---------------------------

01.11.2024г. № КУВИ-001/2024-267652511

Кадастровый номер: 39:15:120603:1

1	2	3	4	5	6	7	8
595	1.1.581	1.1.582	144°59.9'	9.33	данные отсутствуют	39:15:120603:292(1)	Россия, Калининградская обл., г. Калининград, ул. Ореховая, дом №1/3, кв. 18; Россия, Калининградская обл., г. Калининград, ул. Беломорская, дом №2, кв. 6
596	1.1.582	1.1.583	142°45.5'	10.48	данные отсутствуют	39:15:120603:1766	236022, обл. Калининградская, г. Калининград, ул. Каменная, д. 13А, кв. 6
597	1.1.583	1.1.584	143°40.5'	9.89	данные отсутствуют	39:15:120603:1766	236022, обл. Калининградская, г. Калининград, ул. Каменная, д. 13А, кв. 6
598	1.1.584	1.1.585	143°49.2'	0.83	данные отсутствуют	39:15:120603:289	Россия, Оренбургская обл., Адамовский р-н, п. Шильда, ул. Первомайская, дом №13, кв. 5
599	1.1.585	1.1.586	147°12.4'	12.24	данные отсутствуют	39:15:120603:289	Россия, Оренбургская обл., Адамовский р-н, п. Шильда, ул. Первомайская, дом №13, кв. 5
600	1.1.586	1.1.587	145°6.0'	8.14	данные отсутствуют	39:15:120603:288(1)	Россия, Калининградская обл., г. Калининград, пр-кт. Московский, д. 120, кв. 68
601	1.1.587	1.1.588	146°11.2'	11.59	данные отсутствуют	39:15:120603:287(1)	В БРАКЕ НЕ СОСТОИТ, код подразделения: 390-004, Россия, Калининградская обл., г. Калининград, ул. Киевская, дом №122, кв. 1
602	1.1.588	1.1.589	146°18.6'	1.23	данные отсутствуют	39:15:120603:286(1)	Россия, Калининградская обл., г. Калининград, ул. Лейтенанта Катина, дом №9, кв. 1
603	1.1.589	1.1.590	148°34.7'	9.88	данные отсутствуют	39:15:120603:286(1)	Россия, Калининградская обл., г. Калининград, ул. Лейтенанта Катина, дом №9, кв. 1
604	1.1.590	1.1.591	146°39.8'	10.35	данные отсутствуют	39:15:120603:285(1)	Россия, Калининградская обл., Неманский р-н, п. Ульяново, ул. Гусевская, дом №9, кв. 5
605	1.1.591	1.1.592	150°34.9'	4.13	данные отсутствуют	39:15:120603:285(1)	Россия, Калининградская обл., Неманский р-н, п. Ульяново, ул. Гусевская, дом №9, кв. 5
606	1.1.592	1.1.593	151°24.6'	25.06	данные отсутствуют	39:15:120603:282(1)	236023, обл. Калининградская, г. Калининград, ул. Чекистов, д. 74, кв. 10
607	1.1.593	1.1.594	129°31.6'	2.89	данные отсутствуют	39:15:120603:282(1)	236023, обл. Калининградская, г. Калининград, ул. Чекистов, д. 74, кв. 10
608	1.1.594	1.1.595	65°57.5'	21.63	данные отсутствуют	39:15:120603:282(1)	236023, обл. Калининградская, г. Калининград, ул. Чекистов, д. 74, кв. 10
609	1.1.595	1.1.596	62°50.6'	37.68	данные отсутствуют	39:15:120603:283(1)	Россия, Калининградская обл., г. Калининград, ул. Лесопарковая, дом № 38 а, кв. 1



ДОКУМЕНТ ПОДПИСАН
ЭЛЕКТРОННОЙ ПОДПИСЬЮ

Сертификат: 009F0BDC181A023B64597F1E2579BEFB50

Владелец: ФЕДЕРАЛЬНАЯ СЛУЖБА ГОСУДАРСТВЕННОЙ
РЕГИСТРАЦИИ, КАДАСТРА И КАРТОГРАФИИ
Действителен: с 02.08.2024 по 26.10.2025

полное наименование должности

инициалы, фамилия

Земельный участок

вид объекта недвижимости

Лист № 41 раздела 3.1

Всего листов раздела 3.1: 128

Всего разделов: 8

Всего листов выписки: 253

01.11.2024г. № КУВИ-001/2024-267652511

Кадастровый номер:

39:15:120603:1

1	2	3	4	5	6	7	8
610	1.1.596	1.1.597	61°56.2'	3.93	данные отсутствуют	данные отсутствуют	данные отсутствуют
611	1.1.597	1.1.598	62°9.2'	17.19	данные отсутствуют	39:15:120603:1634(1)	данные отсутствуют
612	1.1.598	1.1.599	141°31.6'	10.58	данные отсутствуют	данные отсутствуют	данные отсутствуют
613	1.1.599	1.1.600	250°50.2'	11.94	данные отсутствуют	39:15:120603:1005(1)	данные отсутствуют
614	1.1.600	1.1.601	140°12.8'	32.22	данные отсутствуют	39:15:120603:1005(1)	данные отсутствуют
615	1.1.601	1.1.602	140°6.5'	4.29	данные отсутствуют	данные отсутствуют	данные отсутствуют
616	1.1.602	1.1.603	230°35.6'	9.94	данные отсутствуют	данные отсутствуют	данные отсутствуют
617	1.1.602	1.1.602			данные отсутствуют	39:15:120603:1634(2)	данные отсутствуют
618	1.1.603	1.1.604	321°53.8'	5.48	данные отсутствуют	39:15:120603:317(1)	Россия, Калининградская обл., Гусевский р-н, п. Приозерное, ул. Центральная, дом №34, кв. 1
619	1.1.604	1.1.605	322°30.8'	30.88	данные отсутствуют	данные отсутствуют	данные отсутствуют
620	1.1.604	1.1.604			данные отсутствуют	39:15:120603:316(1)	236022, обл. Калининградская, г. Калининград, ул. Гайдара, д. 25, кв. 11
621	1.1.605	1.1.606	227°0.6'	0.81	данные отсутствуют	данные отсутствуют	данные отсутствуют
622	1.1.606	1.1.607	315°32.5'	6.72	данные отсутствуют	данные отсутствуют	данные отсутствуют
623	1.1.607	1.1.608	236°54.6'	12.99	данные отсутствуют	данные отсутствуют	данные отсутствуют
624	1.1.607	1.1.607			данные отсутствуют	39:15:120603:316(1)	236022, обл. Калининградская, г. Калининград, ул. Гайдара, д. 25, кв. 11
625	1.1.608	1.1.609	227°35.3'	2.51	данные отсутствуют	39:15:120603:315(1)	Россия, Калининградская обл., г. Калининград, ул. Серпуховская, дом №21, кв. 1
626	1.1.609	1.1.610	244°29.1'	9.03	данные отсутствуют	39:15:120603:314(1)	в браке, Россия, Калининградская обл., г. Калининград, бул. Любви Шевцовой, дом №53, кв. 17
627	1.1.610	1.1.611	243°49.5'	11.18	данные отсутствуют	39:15:120603:313(1)	Россия, Калининградская обл., г. Калининград, ул. Беланова, дом №3, кв. 22
628	1.1.611	1.1.612	246°46.4'	11.13	данные отсутствуют	39:15:120603:312(1)	236022, Калининградская обл. г. Калининград, ул. Мусоргского, д. 17, кв. 15; 236001, Калининградская обл, г. Калининград, ул. Генерала Челнокова, д. 58, кв. 63; 236022, Калининградская обл, г. Калининград, ул. Кирова, д. 30, кв. 6



ДОКУМЕНТ ПОДПИСАН
ЭЛЕКТРОННОЙ ПОДПИСЬЮ

Сертификат: 009F0BDC181A023B64597F1E2579BEFB50

Владелец: ФЕДЕРАЛЬНАЯ СЛУЖБА ГОСУДАРСТВЕННОЙ

РЕГИСТРАЦИИ, КАДАСТРА И КАРТОГРАФИИ

Действителен: с 02.08.2024 по 26.10.2025

полное наименование должности

инициалы, фамилия

Земельный участок							
вид объекта недвижимости							
Лист № 42 раздела 3.1		Всего листов раздела 3.1: 128		Всего разделов: 8		Всего листов выписки: 253	
01.11.2024г. № КУВИ-001/2024-267652511							
Кадастровый номер:				39:15:120603:1			
629	1.1.612	1.1.613	245°47.3`	11.66	данные отсутствуют	39:15:120603:311(1)	Россия, Калининградская обл., г. Калининград, Люблинская дорога-Чкаловский поворот, с/т 50 лет Октября
630	1.1.613	1.1.614	247°38.2`	10.62	данные отсутствуют	39:15:120603:310(1)	Россия, Калининградская обл., г. Калининград, Люблинская дорога, с/т "50 Лет Октября"; Россия, Калининградская обл., г. Калининград, Люблинская дорога-Чкаловский поворот, с/т "50 Лет Октября"
631	1.1.614	1.1.615	248°24.5`	10.68	данные отсутствуют	39:15:120603:309(1)	Россия, Калининградская обл., г. Калининград, ул. Колхозная, дом №3, кв. 3; Россия, Калининградская обл., Гурьевский р-н, п. Васильково, ул. 40 лет Победы, дом №6А, кв. 5
632	1.1.615	1.1.616	247°46.1`	12.13	данные отсутствуют	39:15:120603:308(1)	Россия, Калининградская область, г. Калининград, ул. Юрия Костилова, дом №14, кв. 2
633	1.1.616	1.1.617	243°38.9`	11.99	данные отсутствуют	39:15:120603:307(1)	Россия, Калининградская обл., г. Калининград, ул. Задонского, дом №19, кв. 1
634	1.1.617	1.1.618	244°17.4`	0.3	данные отсутствуют	39:15:120603:306(1), 39:15:120603:307(1)	Россия, Калининградская обл, г. Калининград, ул. Красная, д. 46, кв. 2; Россия, Калининградская обл., г. Калининград, ул. Задонского, дом №19, кв. 1
635	1.1.618	1.1.619	244°53.9`	11.55	данные отсутствуют	39:15:120603:306(1)	Россия, Калининградская обл, г. Калининград, ул. Красная, д. 46, кв. 2
636	1.1.619	1.1.620	248°48.9`	12.26	данные отсутствуют	39:15:120603:305(1)	236039, обл Калининградская, г Калининград, ул Багратиона, д 7, кв 5; К.П. 392-003, НЕ В БРАКЕ (ВДОВЕЦ), Россия, Калининградская обл., г. Калининград, ул. Багратиона, дом №7, кв. 5
637	1.1.620	1.1.621	242°56.8`	12.05	данные отсутствуют	39:15:120603:304(1)	sheptevasvetlana@gmail.com, 186870, Респ Карелия, Суоярвский р-н., г. Суоярви, ул. Ленина, д. 38
638	1.1.621	1.1.622	239°23.2`	14	данные отсутствуют	39:15:120603:303	Россия, Калининградская обл., г. Калининград, ул. Чекистов, дом №15, кв. 14
639	1.1.622	1.1.623	239°43.0`	12.55	данные отсутствуют	39:15:120603:302(1)	ya@programist.ru, обл Калининградская, г Калининград, ул Генерала Челнокова, д 46, кв 117; ya@programist.ru, обл Калининградская, г Калининград, ул Генерала Челнокова, д 46, кв 117
640	1.1.623	1.1.624	249°41.3`	18.35	данные отсутствуют	39:15:120603:301(1)	Россия, Калининградская обл., г. Калининград, ул. Закавказская, дом №17, кв. 10



ДОКУМЕНТ ПОДПИСАН
ЭЛЕКТРОННОЙ ПОДПИСЬЮ

Сертификат: 009F0BDC181A023B64597F1E2579BEFB50

Владелец: ФЕДЕРАЛЬНАЯ СЛУЖБА ГОСУДАРСТВЕННОЙ
РЕГИСТРАЦИИ, КАДАСТРА И КАРТОГРАФИИ
Действителен: с 02.08.2024 по 26.10.2025

полное наименование должности

инициалы, фамилия

Земельный участок			
вид объекта недвижимости			
Лист № 43 раздела 3.1	Всего листов раздела 3.1: 128	Всего разделов: 8	Всего листов выписки: 253

01.11.2024г. № КУВИ-001/2024-267652511

Кадастровый номер: 39:15:120603:1

1	2	3	4	5	6	7	8
641	1.1.624	1.1.625	342°29.5'	1.76	данные отсутствуют	39:15:120603:239(1)	236022, Калининградская обл, г. Калининград, ул. Грекова, д. 12, кв. 11
642	1.1.625	1.1.626	61°43.0'	34.02	данные отсутствуют	39:15:120603:276(1)	г. Калининград, ул. Больничная, д. 13, кв. 4
643	1.1.626	1.1.627	50°11.6'	3.28	данные отсутствуют	39:15:120603:276(1)	г. Калининград, ул. Больничная, д. 13, кв. 4
644	1.1.627	1.1.628	342°38.5'	7.74	данные отсутствуют	39:15:120603:276(1)	г. Калининград, ул. Больничная, д. 13, кв. 4
645	1.1.628	1.1.629	344°9.8'	17.92	данные отсутствуют	39:15:120603:275(1)	Россия, Тамбовская обл., Мичуринский р-н, п. Зеленый Гай, ул. Садовая, дом №6, кв. 1
646	1.1.629	1.1.630	345°11.8'	17.92	данные отсутствуют	39:15:120603:273(1)	Россия, Калининградская обл., г. Калининград, бульвар Любви Шевцовой, дом №86, кв. 12
647	1.1.630	1.1.631	345°7.4'	17.88	данные отсутствуют	39:15:120603:271(1)	Россия, Калининградская обл., г. Калининград, ул. Эпронувская, дом №21, кв. 15
648	1.1.631	1.1.632	345°14.3'	8.44	данные отсутствуют	39:15:120603:1308(1)	Россия, Калининградская обл., г. Калининград, Люблинское шоссе, тер. СНТ "50 лет Октября", ул. Мостовая, д.47; 236019, Калининградская обл, г. Калининград, снт. 50 лет Октября, пом. 47
649	1.1.632	1.1.633	343°36.6'	5.32	данные отсутствуют	39:15:120603:1308(1)	Россия, Калининградская обл., г. Калининград, Люблинское шоссе, тер. СНТ "50 лет Октября", ул. Мостовая, д.47; 236019, Калининградская обл, г. Калининград, снт. 50 лет Октября, пом. 47
650	1.1.633	1.1.634	343°39.2'	12.76	данные отсутствуют	39:15:120603:1309(1)	Россия, Калининградская обл., г. Калининград, ул. Каштановая аллея, дом №168, кв. 11
651	1.1.634	1.1.635	346°59.7'	8.22	данные отсутствуют	39:15:120603:1666(1)	vikti7275@gmail.com, Россия, обл Калининградская, г Калининград, ул Генерала Челнокова, д 52, кв 58
652	1.1.635	1.1.636	345°44.3'	16.64	данные отсутствуют	39:15:120603:1666(1)	vikti7275@gmail.com, Россия, обл Калининградская, г Калининград, ул Генерала Челнокова, д 52, кв 58
653	1.1.636	1.1.637	347°37.6'	17.22	данные отсутствуют	39:15:120603:259(1)	Россия, Калининградская обл., г. Калининград, ул. Артиллерийская, дом №2, кв. 11
654	1.1.637	1.1.638	344°24.6'	17.27	данные отсутствуют	39:15:120603:257(1)	Россия, Калининградская обл., г. Калининград, ул. Генерала Челнокова, дом №28, кв. 17
655	1.1.638	1.1.639	344°41.1'	14.24	данные отсутствуют	39:15:120603:255(1)	evgeniy2009rus52@gmail.com, Калининградская обл, г. Советск, ул. 9 Января, д. 3, кв. 2



ДОКУМЕНТ ПОДПИСАН
ЭЛЕКТРОННОЙ ПОДПИСЬЮ

Сертификат: 009F0BDC181A023B64597F1E2579BEFB50

Владелец: ФЕДЕРАЛЬНАЯ СЛУЖБА ГОСУДАРСТВЕННОЙ

РЕГИСТРАЦИИ, КАДАСТРА И КАРТОГРАФИИ

Действителен: с 02.08.2024 по 26.10.2025

полное наименование должности

инициалы, фамилия

Земельный участок			
вид объекта недвижимости			
Лист № 44 раздела 3.1	Всего листов раздела 3.1: 128	Всего разделов: 8	Всего листов выписки: 253

01.11.2024г. № КУВИ-001/2024-267652511

Кадастровый номер: 39:15:120603:1

1	2	3	4	5	6	7	8
656	1.1.639	1.1.640	343°59.3`	15.63	данные отсутствуют	39:15:120603:253(1)	Россия, Калининградская обл., г. Калининград, ул. Младшего Лейтенанта Родителя, дом №21, кв. 6
657	1.1.640	1.1.641	347°16.4`	15.39	данные отсутствуют	39:15:120603:252(1)	Россия, Калининградская обл., г. Калининград, ул. Щорса, дом №1, кв. 5
658	1.1.641	1.1.642	249°35.5`	37.45	данные отсутствуют	39:15:120603:252(1)	Россия, Калининградская обл., г. Калининград, ул. Щорса, дом №1, кв. 5
659	1.1.642	1.1.643	259°32.4`	2.64	данные отсутствуют	39:15:120603:251(1)	Россия, обл Калининградская, г Калининград, ул Ольштынская, д 7, кв 30
660	1.1.643	1.1.644	251°11.6`	17.56	данные отсутствуют	39:15:120603:251(1)	Россия, обл Калининградская, г Калининград, ул Ольштынская, д 7, кв 30
661	1.1.644	1.1.645	189°29.8`	5.58	данные отсутствуют	39:15:120603:251(1)	Россия, обл Калининградская, г Калининград, ул Ольштынская, д 7, кв 30
662	1.1.645	1.1.646	165°33.6`	12.39	данные отсутствуют	39:15:120603:251(1)	Россия, обл Калининградская, г Калининград, ул Ольштынская, д 7, кв 30
663	1.1.646	1.1.647	167°12.2`	15.35	данные отсутствуют	39:15:120603:250(1)	Россия, обл Калининградская, г Калининград, ул Ольштынская, д 7, кв 30; Россия, Калининградская обл., г. Калининград, ул. Ольштынская, дом №7, кв. 30
664	1.1.647	1.1.648	169°9.3`	16.69	данные отсутствуют	39:15:120603:249(1)	236019, обл Калининградская, г Калининград, ш Люблинское, тер. СНТ "50лет Октября", ул. Агрохимик, д. 27
665	1.1.648	1.1.649	168°5.6`	15.8	данные отсутствуют	данные отсутствуют	данные отсутствуют
666	1.1.648	1.1.648			данные отсутствуют	39:15:120603:248(1)	обл. Калининградская, г. Калининград, ул. Генерала Челнокова, д. 60, кв. 7
667	1.1.649	1.1.650	165°22.9`	17.39	данные отсутствуют	данные отсутствуют	данные отсутствуют
668	1.1.650	1.1.651	167°34.0`	21.69	данные отсутствуют	39:15:120603:246(1)	Россия, Калининградская обл., г. Калининград, ул. Полковника Ефремова, дом №6, кв. 19
669	1.1.650	1.1.650			данные отсутствуют	39:15:120603:247(1)	Россия, Калининградская обл., г. Калининград, ул. Ленинградская, дом №35, кв. 3
670	1.1.651	1.1.652	167°30.6`	20.67	данные отсутствуют	39:15:120603:245(1)	Россия, Калининградская обл., г. Калининград, ул. Беланова, дом №91, кв. 2
671	1.1.652	1.1.653	171°1.0`	19.66	данные отсутствуют	39:15:120603:244(1)	г.Калининград, Ленинский проспект, д. 77а, кв. 12



ДОКУМЕНТ ПОДПИСАН
ЭЛЕКТРОННОЙ ПОДПИСЬЮ

Сертификат: 009F0BDC181A023B64597F1E2579BEFB50

Владелец: ФЕДЕРАЛЬНАЯ СЛУЖБА ГОСУДАРСТВЕННОЙ
РЕГИСТРАЦИИ, КАДАСТРА И КАРТОГРАФИИ
Действителен: с 02.08.2024 по 26.10.2025

полное наименование должности

инициалы, фамилия

Земельный участок							
вид объекта недвижимости							
Лист № 45 раздела 3.1		Всего листов раздела 3.1: 128		Всего разделов: 8		Всего листов выписки: 253	
01.11.2024г. № КУВИ-001/2024-267652511							
Кадастровый номер:				39:15:120603:1			
1	2	3	4	5	6	7	8
672	1.1.653	1.1.654	173°5.8'	15.72	данные отсутствуют	39:15:120603:243(1)	Россия, Калининградская обл., г. Калининград, с/т 50 Лет Октября, ул. Агрохимик, дом №21
673	1.1.654	1.1.655	157°58.9'	2.93	данные отсутствуют	39:15:120603:243(1)	Россия, Калининградская обл., г. Калининград, с/т 50 Лет Октября, ул. Агрохимик, дом №21
674	1.1.655	1.1.656	170°6.7'	1.11	данные отсутствуют	39:15:120603:242(1)	обл Калининградская, г Калининград, ул Космонавта Леонова, д 17, кв 14
675	1.1.656	1.1.657	166°5.1'	3.45	данные отсутствуют	39:15:120603:242(1)	обл Калининградская, г Калининград, ул Космонавта Леонова, д 17, кв 14
676	1.1.657	1.1.658	178°19.8'	6.86	данные отсутствуют	39:15:120603:242(1)	обл Калининградская, г Калининград, ул Космонавта Леонова, д 17, кв 14
677	1.1.658	1.1.659	170°45.4'	9.03	данные отсутствуют	39:15:120603:241(1)	935239@mail.ru, 236022, Калининградская обл, г. Калининград, ул. К.Маркса, д. 9, кв. 18
678	1.1.659	1.1.660	170°32.3'	7.91	данные отсутствуют	39:15:120603:240(1)	г.Калининград, ул.Балтийская, д. 25, кв. 2
679	1.1.660	1.1.661	170°59.6'	10.54	данные отсутствуют	39:15:120603:239(1)	236022, Калининградская обл, г. Калининград, ул. Грекова, д. 12, кв. 11
680	1.1.661	1.1.662	170°6.2'	18.62	данные отсутствуют	данные отсутствуют	данные отсутствуют
681	1.1.662	1.1.663	60°35.6'	0.63	данные отсутствуют	данные отсутствуют	данные отсутствуют
682	1.1.663	1.1.664	173°35.9'	8.16	данные отсутствуют	39:15:120603:1298(1)	Россия, Калининградская обл., г. Калининград, ул. Зеленая, дом №19, кв. 16
683	1.1.663	1.1.663			данные отсутствуют	39:15:120603:238(1)	236029, обл. Калининградская, г. Калининград, ул. Зеленая, д. 91, кв. 19; 236029, обл. Калининградская, г. Калининград, ул. Зеленая, д. 83, кв. 1; 236029, обл. Калининградская, г. Калининград, ул. Гайдара, д. 91, кв. 20
684	1.1.664	1.1.665	171°27.4'	8.41	данные отсутствуют	39:15:120603:1298(1)	Россия, Калининградская обл., г. Калининград, ул. Зеленая, дом №19, кв. 16
685	1.1.665	1.1.666	172°25.2'	7.96	данные отсутствуют	39:15:120603:236(1)	Россия, Калининградская обл., г. Калининград, ул. Нарвская, дом №75, подъезд №1, кв. 5
686	1.1.666	1.1.667	252°53.8'	0.68	данные отсутствуют	39:15:120603:235(1)	адрес отсутствует
687	1.1.667	1.1.668	168°10.5'	16.79	данные отсутствуют	39:15:120603:235(1)	адрес отсутствует
688	1.1.668	1.1.669	169°40.5'	10.27	данные отсутствуют	39:15:120603:234(1)	Калининградская обл, г. Калининград, с/т "50Лет Октября", ул. Агрохимик, д. 12



ДОКУМЕНТ ПОДПИСАН
ЭЛЕКТРОННОЙ ПОДПИСЬЮ

Сертификат: 009F0BDC181A023B64597F1E2579BEFB50

Владелец: ФЕДЕРАЛЬНАЯ СЛУЖБА ГОСУДАРСТВЕННОЙ
РЕГИСТРАЦИИ, КАДАСТРА И КАРТОГРАФИИ
Действителен: с 02.08.2024 по 26.10.2025

полное наименование должности

инициалы, фамилия

Земельный участок							
вид объекта недвижимости							
Лист № 46 раздела 3.1		Всего листов раздела 3.1: 128		Всего разделов: 8		Всего листов выписки: 253	
01.11.2024г. № КУВИ-001/2024-267652511							
Кадастровый номер:				39:15:120603:1			
1	2	3	4	5	6	7	8
689	1.1.669	1.1.670	85°19.4'	1.1	данные отсутствуют	39:15:120603:234(1)	Калининградская обл, г. Калининград, с/т "50Лет Октября", ул. Агрохимик, д. 12
690	1.1.670	1.1.671	164°33.6'	2.18	данные отсутствуют	39:15:120603:234(1)	Калининградская обл, г. Калининград, с/т "50Лет Октября", ул. Агрохимик, д. 12
691	1.1.671	1.1.672	171°15.2'	0.53	данные отсутствуют	39:15:120603:234(1)	Калининградская обл, г. Калининград, с/т "50Лет Октября", ул. Агрохимик, д. 12
692	1.1.672	1.1.673	171°21.2'	12.24	данные отсутствуют	39:15:120603:233(1)	обл Калининградская, г Калининград, ул Каштановая аллея, д 67, кв 1
693	1.1.673	1.1.674	260°50.9'	1.82	данные отсутствуют	39:15:120603:232(1)	656063, край Алтайский, г Барнаул, ул Веры Кашеевой, д 9, кв 101
694	1.1.674	1.1.675	171°17.8'	10.18	данные отсутствуют	39:15:120603:232(1)	656063, край Алтайский, г Барнаул, ул Веры Кашеевой, д 9, кв 101
695	1.1.675	1.1.676	175°29.6'	6.87	данные отсутствуют	39:15:120603:231(1)	Россия, Калининградская обл., г. Калининград, ул. Гайдара, дом №87, кв. 18
696	1.1.676	1.1.677	181°27.7'	9.8	данные отсутствуют	39:15:120603:230(1)	236023, обл Калининградская, г Калининград, ул Чекистов, д 57, кв 15
697	1.1.677	1.1.678	175°54.4'	10.23	данные отсутствуют	39:15:120603:229	Россия, Калининградская обл., г. Калининград, ул. Чекистов, дом №57, кв. 15; Россия, Калининградская область, г. Калининград, ул. Маяковского, дом №19, кв.7
698	1.1.678	1.1.679	177°8.4'	10.82	данные отсутствуют	39:15:120603:228(1)	Россия, Калининградская обл., г. Калининград, ул. Репина, дом №47, кв. 10
699	1.1.679	1.1.680	177°24.1'	10.81	данные отсутствуют	39:15:120603:227(1)	ele.c050681@gmail.com
700	1.1.680	1.1.681	150°8.0'	10.48	данные отсутствуют	39:15:120603:226(1)	Россия, Калининградская обл., г. Калининград, Люблинская дорога, с/т 50 лет Октября, ул. Чкаловская, д. 4
701	1.1.681	1.1.682	130°34.9'	6.43	данные отсутствуют	39:15:120603:226(1)	Россия, Калининградская обл., г. Калининград, Люблинская дорога, с/т 50 лет Октября, ул. Чкаловская, д. 4
702	1.1.682	1.1.683	126°33.3'	19.64	данные отсутствуют	39:15:120603:225(1)	Россия, Калининградская обл., г. Калининград, ул. Чекистов, дом №76, кв. 2
703	1.1.683	1.1.684	128°5.4'	20.1	данные отсутствуют	39:15:120603:224(1)	lacoste239@mail.ru, 236019, Калининградская обл., г. Калининград, ул. Жиленкова, д. 6Б, кв. 34



ДОКУМЕНТ ПОДПИСАН
ЭЛЕКТРОННОЙ ПОДПИСЬЮ

Сертификат: 009F0BDC181A023B64597F1E2579BEFB50

Владелец: ФЕДЕРАЛЬНАЯ СЛУЖБА ГОСУДАРСТВЕННОЙ
РЕГИСТРАЦИИ, КАДАСТРА И КАРТОГРАФИИ
Действителен: с 02.08.2024 по 26.10.2025

полное наименование должности

инициалы, фамилия

Земельный участок			
вид объекта недвижимости			

Лист № 47 раздела 3.1	Всего листов раздела 3.1: 128	Всего разделов: 8	Всего листов выписки: 253
-----------------------	-------------------------------	-------------------	---------------------------

01.11.2024г. № КУВИ-001/2024-267652511

Кадастровый номер: 39:15:120603:1

1	2	3	4	5	6	7	8
704	1.1.684	1.1.685	123°7.1`	3.33	данные отсутствуют	39:15:120603:223(1)	Россия, Калининградская обл., г. Калининград, ул. Дзержинского, дом №39, кв. 4
705	1.1.685	1.1.686	141°29.5`	23.58	данные отсутствуют	39:15:120603:223(1)	Россия, Калининградская обл., г. Калининград, ул. Дзержинского, дом №39, кв. 4
706	1.1.686	1.1.687	144°42.8`	7.67	данные отсутствуют	39:15:120603:1544(1)	236019, Калининградская обл, г. Калининград, ш. Люблинское
707	1.1.687	1.1.688	116°50.5`	3.72	данные отсутствуют	данные отсутствуют	данные отсутствуют
708	1.1.688	1.1.689	107°15.2`	3.37	данные отсутствуют	39:15:120603:1543(1)	236019, Калининградская обл, г. Калининград, ш. Люблинское
709	1.1.689	1.1.690	99°1.6`	7.78	данные отсутствуют	39:15:120603:1543(1)	236019, Калининградская обл, г. Калининград, ш. Люблинское
710	1.1.690	1.1.691	95°33.4`	8.16	данные отсутствуют	39:15:120603:1543(1)	236019, Калининградская обл, г. Калининград, ш. Люблинское
711	1.1.691	1.1.692	82°58.6`	4.91	данные отсутствуют	39:15:120603:366(1)	236019, обл Калининградская, г Калининград, ш Люблинское, тер. снт 50 лет Октября, ул. Колос, д. 8
712	1.1.692	1.1.693	171°49.7`	1.97	данные отсутствуют	39:15:120603:366(1)	236019, обл Калининградская, г Калининград, ш Люблинское, тер. снт 50 лет Октября, ул. Колос, д. 8
713	1.1.693	1.1.694	80°28.0`	3.99	данные отсутствуют	39:15:120603:366(1)	236019, обл Калининградская, г Калининград, ш Люблинское, тер. снт 50 лет Октября, ул. Колос, д. 8
714	1.1.694	1.1.695	352°45.5`	1.82	данные отсутствуют	39:15:120603:366(1)	236019, обл Калининградская, г Калининград, ш Люблинское, тер. снт 50 лет Октября, ул. Колос, д. 8
715	1.1.695	1.1.696	81°25.9`	2.95	данные отсутствуют	39:15:120603:366(1)	236019, обл Калининградская, г Калининград, ш Люблинское, тер. снт 50 лет Октября, ул. Колос, д. 8
716	1.1.696	1.1.697	79°35.5`	13.34	данные отсутствуют	39:15:120603:365(1)	Россия, Калининградская обл, г. Калининград, тер. СНТ. 50 лет Октября
717	1.1.697	1.1.698	79°28.9`	7.94	данные отсутствуют	39:15:120603:364(1)	Россия, Калининградская обл., г. Калининград, Чкаловский поворот, с/т 50 Лет Октября



ДОКУМЕНТ ПОДПИСАН
ЭЛЕКТРОННОЙ ПОДПИСЬЮ

Сертификат: 009F0BDC181A023B64597F1E2579BEFB50

Владелец: ФЕДЕРАЛЬНАЯ СЛУЖБА ГОСУДАРСТВЕННОЙ

РЕГИСТРАЦИИ, КАДАСТРА И КАРТОГРАФИИ

Действителен: с 02.08.2024 по 26.10.2025

полное наименование должности

инициалы, фамилия

Земельный участок			
вид объекта недвижимости			
Лист № 48 раздела 3.1	Всего листов раздела 3.1: 128	Всего разделов: 8	Всего листов выписки: 253

01.11.2024г. № КУВИ-001/2024-267652511

Кадастровый номер: 39:15:120603:1

1	2	3	4	5	6	7	8
718	1.1.698	1.1.699	172°42.1'	2.05	данные отсутствуют	39:15:120603:364(1)	Россия, Калининградская обл., г. Калининград, Чкаловский поворот, с/т 50 Лет Октября
719	1.1.699	1.1.700	82°14.9'	3.63	данные отсутствуют	39:15:120603:364(1)	Россия, Калининградская обл., г. Калининград, Чкаловский поворот, с/т 50 Лет Октября
720	1.1.700	1.1.701	350°21.7'	2.15	данные отсутствуют	39:15:120603:364(1)	Россия, Калининградская обл., г. Калининград, Чкаловский поворот, с/т 50 Лет Октября
721	1.1.701	1.1.702	90°18.6'	1.85	данные отсутствуют	39:15:120603:364(1)	Россия, Калининградская обл., г. Калининград, Чкаловский поворот, с/т 50 Лет Октября
722	1.1.702	1.1.703	82°13.9'	7.18	данные отсутствуют	39:15:120603:363(1)	392-003, в браке, Россия, Калининградская обл., г. Калининград, ул. Интернациональная, дом №62, кв. 12
723	1.1.703	1.1.704	152°14.5'	1.29	данные отсутствуют	39:15:120603:363(1)	392-003, в браке, Россия, Калининградская обл., г. Калининград, ул. Интернациональная, дом №62, кв. 12
724	1.1.704	1.1.705	68°44.4'	6.29	данные отсутствуют	39:15:120603:363(1)	392-003, в браке, Россия, Калининградская обл., г. Калининград, ул. Интернациональная, дом №62, кв. 12
725	1.1.705	1.1.706	82°9.3'	9.09	данные отсутствуют	39:15:120603:362(1)	Россия, Калининградская обл., г. Калининград, Московский проспект, дом №78, кв. 71
726	1.1.706	1.1.707	85°28.9'	2.92	данные отсутствуют	39:15:120603:361(1)	Россия, Калининградская обл., г. Калининград, Люблинская дорога - Чкаловский поворот, с/т "50 лет Октября", ул. Дорожная, дом №7
727	1.1.707	1.1.708	76°58.6'	6.04	данные отсутствуют	39:15:120603:361(1)	Россия, Калининградская обл., г. Калининград, Люблинская дорога - Чкаловский поворот, с/т "50 лет Октября", ул. Дорожная, дом №7
728	1.1.708	1.1.709	53°34.1'	7.83	данные отсутствуют	39:15:120603:361(1)	Россия, Калининградская обл., г. Калининград, Люблинская дорога - Чкаловский поворот, с/т "50 лет Октября", ул. Дорожная, дом №7
729	1.1.709	1.1.710	20°31.0'	17.15	данные отсутствуют	39:15:120603:361(1)	Россия, Калининградская обл., г. Калининград, Люблинская дорога - Чкаловский поворот, с/т "50 лет Октября", ул. Дорожная, дом №7



ДОКУМЕНТ ПОДПИСАН
ЭЛЕКТРОННОЙ ПОДПИСЬЮ

Сертификат: 009F0BDC181A023B64597F1E2579BEFB50

Владелец: ФЕДЕРАЛЬНАЯ СЛУЖБА ГОСУДАРСТВЕННОЙ

РЕГИСТРАЦИИ, КАДАСТРА И КАРТОГРАФИИ

Действителен: с 02.08.2024 по 26.10.2025

полное наименование должности

инициалы, фамилия

Земельный участок							
вид объекта недвижимости							
Лист № 49 раздела 3.1		Всего листов раздела 3.1: 128		Всего разделов: 8		Всего листов выписки: 253	
01.11.2024г. № КУВИ-001/2024-267652511							
Кадастровый номер:				39:15:120603:1			
730	1.1.710	1.1.711	1°31.2'	15.08	данные отсутствуют	39:15:120603:361(1)	Россия, Калининградская обл., г. Калининград, Люблинская дорога - Чкаловский поворот, с/т "50 лет Октября", ул. Дорожная, дом №7
731	1.1.711	1.1.712	1°1.8'	37.27	данные отсутствуют	39:15:120603:360(1)	Россия, Калининградская обл., г. Калининград, ул. Калужская, дом №18, кв. 6
732	1.1.712	1.1.713	263°28.3'	18.82	данные отсутствуют	39:15:120603:360(1)	Россия, Калининградская обл., г. Калининград, ул. Калужская, дом №18, кв. 6
733	1.1.713	1.1.714	262°19.4'	14.3	данные отсутствуют	39:15:120603:359(1)	236011, обл Калининградская, г Калининград, пер Батальный, д 1, кв 60, кв. 29
734	1.1.714	1.1.715	263°43.7'	14.74	данные отсутствуют	39:15:120603:358(1)	Россия, Калининградская обл., г. Калининград, ул. Николая Карамзина, дом №9, кв. 45
735	1.1.715	1.1.716	263°33.8'	15.17	данные отсутствуют	39:15:120603:357(1)	Россия, Калининградская обл., г. Калининград, ул. Багратиона, дом №24, кв. 9
736	1.1.716	1.1.717	262°2.1'	22.08	данные отсутствуют	39:15:120603:356(1)	г. Калининград, бульвар Любви Шевцовой, д. 5, кв. 14
737	1.1.717	1.1.718	263°17.2'	29.34	данные отсутствуют	39:15:120603:354(1)	данные отсутствуют
738	1.1.718	1.1.719	350°25.6'	2.53	данные отсутствуют	39:15:120603:226(1)	Россия, Калининградская обл., г. Калининград, Люблинская дорога, с/т 50 лет Октября, ул. Чкаловская, д. 4
739	1.1.718	1.1.718			данные отсутствуют	39:15:120603:225(1)	Россия, Калининградская обл., г. Калининград, ул. Чекистов, дом №76, кв. 2
740	1.1.719	1.1.720	53°22.9'	3.2	данные отсутствуют	39:15:120603:353(1)	обл. Калининградская, г. Калининград, ул. Грига, д. 24, кв. 18
741	1.1.720	1.1.721	83°23.9'	16.01	данные отсутствуют	39:15:120603:353(1)	обл. Калининградская, г. Калининград, ул. Грига, д. 24, кв. 18
742	1.1.721	1.1.722	81°35.6'	12.86	данные отсутствуют	39:15:120603:352(1)	36022, обл Калининградская, г Калининград, ул Чайковского, д 7, кв 8
743	1.1.722	1.1.723	81°37.0'	10.56	данные отсутствуют	данные отсутствуют	данные отсутствуют
744	1.1.723	1.1.724	82°49.4'	9.85	данные отсутствуют	39:15:120603:1598(1)	обл Калининградская, г Калининград, ул Комсомольская, д 85, кв 43
745	1.1.723	1.1.723			данные отсутствуют	39:15:120603:351(1)	Россия, Калининградская обл., Озерский р-н, п. Ново-Гурьевское, ул. Гурьевская, дом №18
746	1.1.724	1.1.725	82°6.2'	10.41	данные отсутствуют	39:15:120603:1598(1)	обл Калининградская, г Калининград, ул Комсомольская, д 85, кв 43



ДОКУМЕНТ ПОДПИСАН
ЭЛЕКТРОННОЙ ПОДПИСЬЮ

Сертификат: 009F0BDC181A023B64597F1E2579BEFB50

Владелец: ФЕДЕРАЛЬНАЯ СЛУЖБА ГОСУДАРСТВЕННОЙ
РЕГИСТРАЦИИ, КАДАСТРА И КАРТОГРАФИИ
Действителен: с 02.08.2024 по 26.10.2025

полное наименование должности

инициалы, фамилия

Земельный участок			
вид объекта недвижимости			

Лист № 50 раздела 3.1	Всего листов раздела 3.1: 128	Всего разделов: 8	Всего листов выписки: 253
-----------------------	-------------------------------	-------------------	---------------------------

01.11.2024г. № КУВИ-001/2024-267652511

Кадастровый номер: 39:15:120603:1

1	2	3	4	5	6	7	8
747	1.1.725	1.1.726	86°12.6'	9.53	данные отсутствуют	39:15:120603:348(1)	обл Калининградская, Гусевский р-н, г Гусев, ул Маяковского, д 8А, кв 11
748	1.1.726	1.1.727	79°5.6'	3.07	данные отсутствуют	39:15:120603:997(1)	Россия, Калининградская область, г. Калининград, ул. Согласия, дом №8, кв. 66
749	1.1.727	1.1.728	82°0.5'	3.52	данные отсутствуют	39:15:120603:997(1)	Россия, Калининградская область, г. Калининград, ул. Согласия, дом №8, кв. 66
750	1.1.728	1.1.729	80°3.1'	5.04	данные отсутствуют	39:15:120603:997(1)	Россия, Калининградская область, г. Калининград, ул. Согласия, дом №8, кв. 66
751	1.1.729	1.1.730	86°7.6'	9.47	данные отсутствуют	39:15:120603:346(1)	Россия, Калининградская обл., г. Калининград, Люблинская дорога, с/т "50 лет Октября"
752	1.1.730	1.1.731	78°59.9'	11.63	данные отсутствуют	39:15:120603:345(1)	Россия, Калининградская обл., Черняховский р-н, п. Междуречье, ул. Школьная, дом №15, кв. 2
753	1.1.731	1.1.732	84°25.7'	10.71	данные отсутствуют	39:15:120603:344(1)	Россия, Калининградская обл., г. Калининград, ул. Рокоссовского, дом №13, кв. 18
754	1.1.732	1.1.733	0°2.3'	44.1	данные отсутствуют	39:15:120603:344(1)	Россия, Калининградская обл., г. Калининград, ул. Рокоссовского, дом №13, кв. 18
755	1.1.733	1.1.734	8°45.7'	45.24	данные отсутствуют	39:15:120603:343(1)	Россия, Калининградская обл., г. Калининград, ул. Гавриленко, дом №31
756	1.1.734	1.1.735	262°33.2'	13.27	данные отсутствуют	39:15:120603:343(1)	Россия, Калининградская обл., г. Калининград, ул. Гавриленко, дом №31
757	1.1.735	1.1.736	253°40.5'	12.02	данные отсутствуют	39:15:120603:342(1)	Россия, Калининградская обл., г. Калининград, снт Люблинская дорога "50 Лет Октября", дом №26
758	1.1.736	1.1.737	256°8.5'	10.15	данные отсутствуют	39:15:120603:341(1)	Россия, Калининградская обл., г. Калининград, ул. Мусоргского, дом №3, кв. 2; Россия, Калининградская обл., г. Калининград, ул. Чаадаева, дом №35, кв. 8
759	1.1.737	1.1.738	250°18.5'	12.26	данные отсутствуют	39:15:120603:340(1)	Россия, Калининградская обл., п. Донское, ул. Садовая, дом №5, кв. 43
760	1.1.738	1.1.739	253°58.9'	14.17	данные отсутствуют	39:15:120603:339(1)	Россия, Калининградская обл., г. Калининград, с/т 50 Лет Октября, ул. Центральная, дом №26
761	1.1.739	1.1.740	252°55.7'	12.36	данные отсутствуют	39:15:120603:338(1)	Россия, Калининградская обл., Калининград г, Люблинская дорога , с/т "50 Лет Октября", ул. Центральная, д. 30



ДОКУМЕНТ ПОДПИСАН
ЭЛЕКТРОННОЙ ПОДПИСЬЮ

Сертификат: 009F0BDC181A023B64597F1E2579BEFB50

Владелец: ФЕДЕРАЛЬНАЯ СЛУЖБА ГОСУДАРСТВЕННОЙ

РЕГИСТРАЦИИ, КАДАСТРА И КАРТОГРАФИИ

Действителен: с 02.08.2024 по 26.10.2025

полное наименование должности

инициалы, фамилия

Земельный участок							
вид объекта недвижимости							
Лист № 51 раздела 3.1		Всего листов раздела 3.1: 128		Всего разделов: 8		Всего листов выписки: 253	
01.11.2024г. № КУВИ-001/2024-267652511							
Кадастровый номер:				39:15:120603:1			
1	2	3	4	5	6	7	8
762	1.1.740	1.1.741	253°24.2`	18.83	данные отсутствуют	39:15:120603:337(1)	236011, Калининградская обл, г. Калининград, ул. Машиностроительная, д. 28, кв. 13
763	1.1.741	1.1.742	253°36.6`	0.71	данные отсутствуют	39:15:120603:337(1)	236011, Калининградская обл, г. Калининград, ул. Машиностроительная, д. 28, кв. 13
764	1.1.742	1.1.743	253°52.6`	12.31	данные отсутствуют	39:15:120603:336(1)	Россия, Калининградская обл., г. Калининград, ул. Зеленая, дом №30, кв. 2
765	1.1.743	1.1.744	250°43.3`	17.84	данные отсутствуют	39:15:120603:335(1)	Россия, Калининградская обл., Зеленоградский район, пос. Путилово, дом №2, кв. 2
766	1.1.744	1.1.745	254°3.3`	18.49	данные отсутствуют	39:15:120603:334(1)	Россия, Калининградская обл., г. Калининград, ул. Чапаева, дом №8А, кв. 21
767	1.1.745	1.1.746	343°23.4`	3.08	данные отсутствуют	39:15:120603:232(1)	656063, край Алтайский, г. Барнаул, ул. Веры Кашцевой, д 9, кв 101
768	1.1.746	1.1.747	343°44.4`	1.5	данные отсутствуют	39:15:120603:233(1)	обл Калининградская, г Калининград, ул Каштановая аллея, д 67, кв 1
769	1.1.747	1.1.748	73°16.8`	18.07	данные отсутствуют	39:15:120603:333(1)	Россия, Калининградская обл., Зеленоградский район, пос. Путилово, дом №2, кв. 2
770	1.1.748	1.1.749	73°34.6`	13.16	данные отсутствуют	39:15:120603:332(1)	Россия, Калининградская обл., г. Гусев, ул. Ломоносова, дом №23, кв. 2
771	1.1.749	1.1.750	73°17.8`	12.25	данные отсутствуют	39:15:120603:331(1)	236038, обл. Калининградская, г. Калининград, ул. Стрелецкая, д. 10
772	1.1.750	1.1.751	71°39.3`	12.14	данные отсутствуют	39:15:120603:330(1)	Россия, Калининградская обл., г. Калининград, ул. Сергеева, дом №27, кв. 18
773	1.1.751	1.1.752	72°34.6`	11.46	данные отсутствуют	39:15:120603:329(1)	236019, обл Калининградская, г Калининград, ул Беланова, д 27, кв 51; 236019, обл Калининградская, г Калининград, ул Беланова, д 27, кв 51; 236019, обл Калининградская, г Калининград, ул Беланова, д 27, кв 51
774	1.1.752	1.1.753	74°30.7`	11.01	данные отсутствуют	данные отсутствуют	данные отсутствуют
775	1.1.752	1.1.752			данные отсутствуют	39:15:120603:328(1)	236023, обл Калининградская, г Калининград, ул Чекистов, д 58, кв 9



ДОКУМЕНТ ПОДПИСАН
ЭЛЕКТРОННОЙ ПОДПИСЬЮ

Сертификат: 009F0BDC181A023B64597F1E2579BEFB50

Владелец: ФЕДЕРАЛЬНАЯ СЛУЖБА ГОСУДАРСТВЕННОЙ

РЕГИСТРАЦИИ, КАДАСТРА И КАРТОГРАФИИ

Действителен: с 02.08.2024 по 26.10.2025

полное наименование должности

инициалы, фамилия

Земельный участок			
вид объекта недвижимости			
Лист № 52 раздела 3.1	Всего листов раздела 3.1: 128	Всего разделов: 8	Всего листов выписки: 253

01.11.2024г. № КУВИ-001/2024-267652511

Кадастровый номер: 39:15:120603:1

1	2	3	4	5	6	7	8
776	1.1.753	1.1.754	71°0.7'	11.77	данные отсутствуют	данные отсутствуют	данные отсутствуют
777	1.1.754	1.1.755	71°0.1'	9.65	данные отсутствуют	39:15:120603:326(1)	236019, обл. Калининградская, г. Калининград, ш. Люблинское, тер. снт "50 лет Октября", ул. Центральная, д. 42
778	1.1.754	1.1.754			данные отсутствуют	39:15:120603:327(1)	Россия, Калининградская обл., г. Калининград, пр-кт Московский, дом №160, кв. 11
779	1.1.755	1.1.756	74°21.4'	11.24	данные отсутствуют	39:15:120603:325(1)	Россия, Калининградская обл., Правдинский р-н, п. Крылово, ул. Центральная, дом №46, кв. 3
780	1.1.756	1.1.757	76°6.5'	10.58	данные отсутствуют	39:15:120603:324(1)	Россия, Калининградская обл., Краснознаменский р-н, п. Тимофеево, ул. Центральная, дом №18
781	1.1.757	1.1.758	70°8.9'	15.61	данные отсутствуют	39:15:120603:323(1)	Россия, Калининградская обл., Гурьевский р-н, п. Малое Исаково, ул. Коммунальная, дом №15А
782	1.1.758	1.1.759	68°17.9'	9.6	данные отсутствуют	39:15:120603:322(1)	обл Калининградская, г Калининград, СНТ Железнодорожник, И. Земнухова, ул. Сигнальная, д. 41; обл Калининградская, Гурьевский р-н, п Свободное
783	1.1.759	1.1.760	55°52.8'	2.58	данные отсутствуют	данные отсутствуют	данные отсутствуют
784	1.1.760	1.1.761	55°54.7'	14.34	данные отсутствуют	данные отсутствуют	данные отсутствуют
785	1.1.761	1.1.762	55°53.2'	13.48	данные отсутствуют	данные отсутствуют	данные отсутствуют
786	1.1.762	1.1.763	55°55.0'	14.94	данные отсутствуют	данные отсутствуют	данные отсутствуют
787	1.1.763	1.1.764	152°24.0'	4.21	данные отсутствуют	данные отсутствуют	данные отсутствуют
788	1.1.764	1.1.765	56°13.6'	21.1	данные отсутствуют	данные отсутствуют	данные отсутствуют
789	1.1.765	1.1.766	56°12.1'	11.72	данные отсутствуют	данные отсутствуют	данные отсутствуют
790	1.1.766	1.1.767	135°58.7'	8.27	данные отсутствуют	данные отсутствуют	данные отсутствуют
791	1.1.767	1.1.768	238°50.6'	57.39	данные отсутствуют	данные отсутствуют	данные отсутствуют
792	1.1.768	1.1.769	236°55.1'	6.78	данные отсутствуют	данные отсутствуют	данные отсутствуют
793	1.1.769	1.1.770	233°7.8'	6.75	данные отсутствуют	данные отсутствуют	данные отсутствуют
794	1.1.770	1.1.771	217°5.0'	6.98	данные отсутствуют	данные отсутствуют	данные отсутствуют
795	1.1.771	1.1.772	198°34.9'	17.29	данные отсутствуют	данные отсутствуют	данные отсутствуют
796	1.1.772	1.1.773	191°43.3'	12.01	данные отсутствуют	данные отсутствуют	данные отсутствуют
797	1.1.773	1.1.774	182°19.1'	61.78	данные отсутствуют	данные отсутствуют	данные отсутствуют



ДОКУМЕНТ ПОДПИСАН
ЭЛЕКТРОННОЙ ПОДПИСЬЮ

Сертификат: 009F0BDC181A023B64597F1E2579BEFB50

Владелец: ФЕДЕРАЛЬНАЯ СЛУЖБА ГОСУДАРСТВЕННОЙ
РЕГИСТРАЦИИ, КАДАСТРА И КАРТОГРАФИИ
Действителен: с 02.08.2024 по 26.10.2025

полное наименование должности

инициалы, фамилия

Земельный участок

вид объекта недвижимости

Лист № 53 раздела 3.1

Всего листов раздела 3.1: 128

Всего разделов: 8

Всего листов выписки: 253

01.11.2024г. № КУВИ-001/2024-267652511

Кадастровый номер:

39:15:120603:1

1	2	3	4	5	6	7	8
798	1.1.774	1.1.775	180°51.1'	59.93	данные отсутствуют	данные отсутствуют	данные отсутствуют
799	1.1.775	1.1.776	182°53.6'	82.21	данные отсутствуют	данные отсутствуют	данные отсутствуют
800	1.1.776	1.1.777	182°26.2'	160.45	данные отсутствуют	данные отсутствуют	данные отсутствуют
801	1.1.777	1.1.778	182°21.2'	75.27	данные отсутствуют	данные отсутствуют	данные отсутствуют
802	1.1.778	1.1.779	184°34.6'	27.07	данные отсутствуют	данные отсутствуют	данные отсутствуют
803	1.1.778	1.1.778			данные отсутствуют	39:15:120604:1242(1)	адрес отсутствует
804	1.1.779	1.1.780	190°49.8'	13.57	данные отсутствуют	данные отсутствуют	данные отсутствуют
805	1.1.780	1.1.781	211°37.4'	18.61	данные отсутствуют	39:15:120604:1242(1)	адрес отсутствует
806	1.1.781	1.1.782	215°8.7'	15.62	данные отсутствуют	данные отсутствуют	данные отсутствуют
807	1.1.782	1.1.783	214°40.8'	44.01	данные отсутствуют	данные отсутствуют	данные отсутствуют
808	1.1.783	1.1.784	215°59.8'	43.64	данные отсутствуют	данные отсутствуют	данные отсутствуют
809	1.1.784	1.1.785	215°54.3'	79.89	данные отсутствуют	данные отсутствуют	данные отсутствуют
810	1.1.785	1.1.786	223°13.5'	10.05	данные отсутствуют	данные отсутствуют	данные отсутствуют
811	1.1.786	1.1.787	241°23.8'	17.73	данные отсутствуют	данные отсутствуют	данные отсутствуют
812	1.1.787	1.1.788	249°56.5'	29.68	данные отсутствуют	данные отсутствуют	данные отсутствуют
813	1.1.788	1.1.789	247°28.7'	37.36	данные отсутствуют	данные отсутствуют	данные отсутствуют
814	1.1.789	1.1.790	246°31.5'	64.29	данные отсутствуют	данные отсутствуют	данные отсутствуют
815	1.1.789	1.1.789			данные отсутствуют	39:15:120604:1242(1)	адрес отсутствует
816	1.1.790	1.1.791	245°3.9'	63.5	данные отсутствуют	данные отсутствуют	данные отсутствуют
817	1.1.791	1.1.792	245°37.0'	113.22	данные отсутствуют	данные отсутствуют	данные отсутствуют
818	1.1.792	1.1.793	245°28.8'	28.82	данные отсутствуют	данные отсутствуют	данные отсутствуют
819	1.1.793	1.1.794	244°28.2'	112.67	данные отсутствуют	данные отсутствуют	данные отсутствуют
820	1.1.794	1.1.795	243°46.1'	136.92	данные отсутствуют	данные отсутствуют	данные отсутствуют
821	1.1.794	1.1.794			данные отсутствуют	39:15:120605:712(1)	Россия, Калининградская обл., г. Калининград, пер. Нарвский, дом №11, оф. 13
822	1.1.795	1.1.796	243°17.2'	69.45	данные отсутствуют	данные отсутствуют	данные отсутствуют
823	1.1.796	1.1.797	332°49.3'	5.43	данные отсутствуют	данные отсутствуют	данные отсутствуют
824	1.1.797	1.1.798	245°33.2'	29.02	данные отсутствуют	данные отсутствуют	данные отсутствуют
825	1.1.798	1.1.799	243°15.5'	49.52	данные отсутствуют	данные отсутствуют	данные отсутствуют



ДОКУМЕНТ ПОДПИСАН
ЭЛЕКТРОННОЙ ПОДПИСЬЮ

Сертификат: 009F0BDC181A023B64597F1E2579BEFB50

Владелец: ФЕДЕРАЛЬНАЯ СЛУЖБА ГОСУДАРСТВЕННОЙ

РЕГИСТРАЦИИ, КАДАСТРА И КАРТОГРАФИИ

Действителен: с 02.08.2024 по 26.10.2025

полное наименование должности

инициалы, фамилия

Земельный участок							
вид объекта недвижимости							
Лист № 54 раздела 3.1		Всего листов раздела 3.1: 128			Всего разделов: 8		Всего листов выписки: 253
01.11.2024г. № КУВИ-001/2024-267652511							
Кадастровый номер:				39:15:120603:1			
826	1.1.798	1.1.798			данные отсутствуют	39:15:120605:712(1)	Россия, Калининградская обл., г. Калининград, пер. Нарвский, дом №11, оф. 13
827	1.1.799	1.1.800	242°2.3`	41.1	данные отсутствуют	данные отсутствуют	данные отсутствуют
828	1.1.800	1.1.801	244°18.5`	49.89	данные отсутствуют	данные отсутствуют	данные отсутствуют
829	1.1.801	1.1.802	246°13.2`	35.34	данные отсутствуют	данные отсутствуют	данные отсутствуют
830	1.1.801	1.1.801			данные отсутствуют	39:15:120605:712(1)	Россия, Калининградская обл., г. Калининград, пер. Нарвский, дом №11, оф. 13
831	1.1.802	1.1.803	305°4.9`	3.65	данные отсутствуют	данные отсутствуют	данные отсутствуют
832	1.1.803	1.1.804	336°51.2`	61.28	данные отсутствуют	данные отсутствуют	данные отсутствуют
833	1.1.804	1.1.805	352°21.4`	20.52	данные отсутствуют	данные отсутствуют	данные отсутствуют
834	1.1.805	1.1.806	343°27.2`	17.56	данные отсутствуют	данные отсутствуют	данные отсутствуют
835	1.1.806	1.1.807	345°4.6`	30.56	данные отсутствуют	данные отсутствуют	данные отсутствуют
836	1.1.807	1.1.808	348°58.9`	14.65	данные отсутствуют	данные отсутствуют	данные отсутствуют
837	1.1.808	1.1.809	2°39.0`	12.11	данные отсутствуют	данные отсутствуют	данные отсутствуют
838	1.1.809	1.1.1	33°35.5`	8.12	данные отсутствуют	данные отсутствуют	данные отсутствуют
839	1.2.810	1.2.811	116°53.5`	3.14	данные отсутствуют	39:15:120603:877(1)	обл Калининградская, г Калининград, ул Согласия, д 33, кв 139
840	1.2.811	1.2.812	79°3.5`	1.53	данные отсутствуют	39:15:120603:877(1)	обл Калининградская, г Калининград, ул Согласия, д 33, кв 139
841	1.2.812	1.2.813	64°43.8`	24.74	данные отсутствуют	39:15:120603:877(1)	обл Калининградская, г Калининград, ул Согласия, д 33, кв 139
842	1.2.813	1.2.814	64°26.0`	35.92	данные отсутствуют	39:15:120603:1773	Россия, Калининградская обл., г. Калининград, Чкаловский поворот, с/т 50 Лет Октября, ул. Вишневая, дом №3; обл Калининградская, г Калининград, ш Люблинское, тер. СНТ "50 лет Октября", ул. Вишнёвая, 1
843	1.2.814	1.2.815	337°54.5`	3.67	данные отсутствуют	39:15:120603:1773	Россия, Калининградская обл., г. Калининград, Чкаловский поворот, с/т 50 Лет Октября, ул. Вишневая, дом №3; обл Калининградская, г Калининград, ш Люблинское, тер. СНТ "50 лет Октября", ул. Вишнёвая, 1



ДОКУМЕНТ ПОДПИСАН
ЭЛЕКТРОННОЙ ПОДПИСЬЮ

Сертификат: 009F0BDC181A023B64597F1E2579BEFB50

Владелец: ФЕДЕРАЛЬНАЯ СЛУЖБА ГОСУДАРСТВЕННОЙ
РЕГИСТРАЦИИ, КАДАСТРА И КАРТОГРАФИИ
Действителен: с 02.08.2024 по 26.10.2025

полное наименование должности

инициалы, фамилия

Земельный участок							
вид объекта недвижимости							
Лист № 55 раздела 3.1		Всего листов раздела 3.1: 128		Всего разделов: 8		Всего листов выписки: 253	
01.11.2024г. № КУВИ-001/2024-267652511							
Кадастровый номер:				39:15:120603:1			
844	1.2.815	1.2.816	333°50.6'	3.13	данные отсутствуют	39:15:120603:1773	Россия, Калининградская обл., г. Калининград, Чкаловский поворот, с/т 50 Лет Октября, ул. Вишневая, дом №3; обл Калининградская, г Калининград, ш Люблинское , тер. СНТ "50 лет Октября", ул. Вишнёвая,1
845	1.2.816	1.2.817	335°8.9'	13.16	данные отсутствуют	39:15:120603:1773	Россия, Калининградская обл., г. Калининград, Чкаловский поворот, с/т 50 Лет Октября, ул. Вишневая, дом №3; обл Калининградская, г Калининград, ш Люблинское , тер. СНТ "50 лет Октября", ул. Вишнёвая,1
846	1.2.817	1.2.818	337°40.4'	13.98	данные отсутствуют	39:15:120603:876(1)	Российская Федерация, край Краснодарский, Анапский р-н, г. Анапа, ул. Крымская, д. 128, кв. 40
847	1.2.818	1.2.819	337°42.2'	14.42	данные отсутствуют	39:15:120603:874(1)	не в браке, к.п. 392-004, Россия, Калининградская обл., г. Калининград, ул. Беланова, дом №4, кв. 3; не в браке, Россия, Пермский край, г. Пермь, ул. Мира, дом №45, кв. 28
848	1.2.819	1.2.820	335°40.2'	13.76	данные отсутствуют	39:15:120603:872(1)	Россия, Калининградская обл., г. Калининград, ул. Пролетарская, дом №125, кв. 2
849	1.2.820	1.2.821	336°0.7'	13.82	данные отсутствуют	39:15:120603:870(1)	456444, обл Челябинская, г Чебаркуль, ул Каширина, д 59, кв 34
850	1.2.821	1.2.822	336°18.4'	14.46	данные отсутствуют	39:15:120603:869(1)	Россия, Калининградская обл., г. Калининград, Советский проспект, дом №202, корпус общ., кв. 69
851	1.2.822	1.2.823	333°26.1'	14.13	данные отсутствуют	39:15:120603:868(1)	Россия, обл Калининградская, Нестеровский р-н, п Чкалово, д 7
852	1.2.823	1.2.824	332°3.8'	14.77	данные отсутствуют	39:15:120603:866(1)	Россия, Калининградская обл., г. Калининград, ул. Октябрьская, дом №27, кв. 8
853	1.2.824	1.2.825	333°31.1'	12.13	данные отсутствуют	39:15:120603:864(1)	236019, обл. Калининградская, г. Калининград, ш. Люблинское, тер. СНТ 50 лет Октября, ул. Вишневая, д 21
854	1.2.825	1.2.826	332°3.6'	14.73	данные отсутствуют	39:15:120603:862(1)	Россия, Калининградская обл., Славский район, п. Красное, ул. Новая, дом №26, кв. 3
855	1.2.826	1.2.827	333°51.2'	15.32	данные отсутствуют	39:15:120603:860(1)	Россия, Калининградская обл., г. Калининград, пер. Краснодарский, дом №13, кв. 4
856	1.2.827	1.2.828	333°3.4'	13.51	данные отсутствуют	39:15:120603:859(1)	Россия, Калининградская обл., г. Калининград, пер. Краснодарский, дом №13, кв. 4



ДОКУМЕНТ ПОДПИСАН
ЭЛЕКТРОННОЙ ПОДПИСЬЮ

Сертификат: 009F0BDC181A023B64597F1E2579BEFB50

Владелец: ФЕДЕРАЛЬНАЯ СЛУЖБА ГОСУДАРСТВЕННОЙ
РЕГИСТРАЦИИ, КАДАСТРА И КАРТОГРАФИИ
Действителен: с 02.08.2024 по 26.10.2025

полное наименование должности

инициалы, фамилия

Земельный участок							
вид объекта недвижимости							
Лист № 56 раздела 3.1		Всего листов раздела 3.1: 128		Всего разделов: 8		Всего листов выписки: 253	
01.11.2024г. № КУВИ-001/2024-267652511							
Кадастровый номер:				39:15:120603:1			
1	2	3	4	5	6	7	8
857	1.2.828	1.2.829	333°48.8'	12.87	данные отсутствуют	39:15:120603:1708(1)	Россия, Калининградская обл., г. Калининград, ул. Согласия, дом №27, кв. 25
858	1.2.829	1.2.830	342°40.6'	1.14	данные отсутствуют	39:15:120603:1707(1)	Россия, Калининградская обл, г. Калининград, ул. Римская, д. 33, к. 2, кв. 69
859	1.2.830	1.2.831	336°12.2'	8.05	данные отсутствуют	39:15:120603:1707(1)	Россия, Калининградская обл, г. Калининград, ул. Римская, д. 33, к. 2, кв. 69
860	1.2.831	1.2.832	331°8.9'	2.47	данные отсутствуют	39:15:120603:1707(1)	Россия, Калининградская обл, г. Калининград, ул. Римская, д. 33, к. 2, кв. 69
861	1.2.832	1.2.833	349°14.0'	3.1	данные отсутствуют	39:15:120603:1707(1)	Россия, Калининградская обл, г. Калининград, ул. Римская, д. 33, к. 2, кв. 69
862	1.2.833	1.2.834	79°47.8'	3.56	данные отсутствуют	39:15:120603:1305(1)	к.п. 412-003, в браке, Россия, Калининградская обл., г. Калининград, ул. Горького, дом №168, кв. 61
863	1.2.833	1.2.833			данные отсутствуют	39:15:120603:1007(1)	Россия, Калининградская обл., г. Калининград, ул. Каштановая аллея, дом №15, кв. 3
864	1.2.834	1.2.835	159°14.0'	13.68	данные отсутствуют	39:15:120603:905(1)	Россия, Калининградская обл., Гурьевский р-н, п. Васильково, ул. Шатурская, дом №8А, кв. 17; Россия, Калининградская обл., г. Калининград, пер. Беланова, дом №11, кв. 12
865	1.2.835	1.2.836	153°15.2'	14.2	данные отсутствуют	39:15:120603:903(1)	236010, обл Калининградская, г Калининград, ул Бассейная, д 47, кв 38
866	1.2.836	1.2.837	152°40.0'	13.33	данные отсутствуют	39:15:120603:901(1)	Россия, Калининградская обл., г. Калининград, ул. Грекова, дом №6Б, кв. 1
867	1.2.837	1.2.838	150°6.8'	14.59	данные отсутствуют	39:15:120603:899(1)	обл Калининградская, г Калининград, ул Космонавта Леонова, д 59, кв 2
868	1.2.838	1.2.839	154°44.5'	14.91	данные отсутствуют	39:15:120603:896(1)	236040, Калининградская обл, г. Калининград, ул. Минская, д. 13, кв. 18
869	1.2.839	1.2.840	73°41.9'	35.41	данные отсутствуют	39:15:120603:896(1)	236040, Калининградская обл, г. Калининград, ул. Минская, д. 13, кв. 18
870	1.2.840	1.2.841	334°35.9'	14.52	данные отсутствуют	39:15:120603:896(1)	236040, Калининградская обл, г. Калининград, ул. Минская, д. 13, кв. 18
871	1.2.841	1.2.842	331°30.9'	13.48	данные отсутствуют	39:15:120603:899(1)	обл Калининградская, г Калининград, ул Космонавта Леонова, д 59, кв 2



ДОКУМЕНТ ПОДПИСАН
ЭЛЕКТРОННОЙ ПОДПИСЬЮ

Сертификат: 009F0BDC181A023B64597F1E2579BEFB50

Владелец: ФЕДЕРАЛЬНАЯ СЛУЖБА ГОСУДАРСТВЕННОЙ
РЕГИСТРАЦИИ, КАДАСТРА И КАРТОГРАФИИ
Действителен: с 02.08.2024 по 26.10.2025

полное наименование должности

инициалы, фамилия

Земельный участок			
вид объекта недвижимости			

Лист № 57 раздела 3.1	Всего листов раздела 3.1: 128	Всего разделов: 8	Всего листов выписки: 253
-----------------------	-------------------------------	-------------------	---------------------------

01.11.2024г. № КУВИ-001/2024-267652511

Кадастровый номер:	39:15:120603:1
--------------------	----------------

1	2	3	4	5	6	7	8
872	1.2.842	1.2.843	334°10.2`	13.59	данные отсутствуют	39:15:120603:901(1)	Россия, Калининградская обл., г. Калининград, ул. Грекова, дом №6Б, кв. 1
873	1.2.843	1.2.844	334°19.6`	14.36	данные отсутствуют	39:15:120603:903(1)	236010, обл Калининградская, г Калининград, ул Бассейная, д 47, кв 38
874	1.2.844	1.2.845	332°47.9`	5.64	данные отсутствуют	39:15:120603:905(1)	Россия, Калининградская обл., Гурьевский р-н, п. Васильково, ул. Шатурская, дом №8А, кв. 17; Россия, Калининградская обл., г. Калининград, пер. Беланова, дом №11, кв. 12
875	1.2.845	1.2.846	67°46.8`	3.31	данные отсутствуют	39:15:120603:905(1)	Россия, Калининградская обл., Гурьевский р-н, п. Васильково, ул. Шатурская, дом №8А, кв. 17; Россия, Калининградская обл., г. Калининград, пер. Беланова, дом №11, кв. 12
876	1.2.846	1.2.847	154°48.7`	7.26	данные отсутствуют	39:15:120603:906(1)	обл Калининградская, г Калининград, ул Октябрьская, д 25, кв 12
877	1.2.847	1.2.848	151°27.4`	13.73	данные отсутствуют	39:15:120603:904(1)	Россия, Калининградская обл., Полесский район, пос. Ягодное, ул. Песочная, дом №2, кв. 2
878	1.2.848	1.2.849	154°41.7`	14.65	данные отсутствуют	39:15:120603:902(1)	Россия, Калининградская обл., г. Калининград, ул. Куйбышева, дом №115 а, кв. 2
879	1.2.849	1.2.850	149°56.8`	12.64	данные отсутствуют	39:15:120603:900(1)	Россия, Калининградская обл., г. Калининград, ул. Комсомольская, дом №100, кв. 10
880	1.2.850	1.2.851	150°15.3`	0.73	данные отсутствуют	данные отсутствуют	данные отсутствуют
881	1.2.851	1.2.852	150°23.3`	10.6	данные отсутствуют	39:15:120603:898(1)	не в браке, Россия, Калининградская обл., г. Калининград, СНТ "50 Лет Октября", ул.Грушовая, дом №10
882	1.2.852	1.2.853	155°41.0`	2.96	данные отсутствуют	39:15:120603:898(1)	не в браке, Россия, Калининградская обл., г. Калининград, СНТ "50 Лет Октября", ул.Грушовая, дом №10
883	1.2.853	1.2.854	156°46.0`	8.62	данные отсутствуют	39:15:120603:897(1)	обл Калининградская, г Калининград, ул Космонавта Леонова, д 59, кв 2
884	1.2.854	1.2.855	150°37.2`	5.65	данные отсутствуют	39:15:120603:897(1)	обл Калининградская, г Калининград, ул Космонавта Леонова, д 59, кв 2



ДОКУМЕНТ ПОДПИСАН
ЭЛЕКТРОННОЙ ПОДПИСЬЮ

Сертификат: 009F0BDC181A023B64597F1E2579BEFB50

Владелец: ФЕДЕРАЛЬНАЯ СЛУЖБА ГОСУДАРСТВЕННОЙ

РЕГИСТРАЦИИ, КАДАСТРА И КАРТОГРАФИИ

Действителен: с 02.08.2024 по 26.10.2025

полное наименование должности

инициалы, фамилия

Земельный участок							
вид объекта недвижимости							
Лист № 58 раздела 3.1		Всего листов раздела 3.1: 128		Всего разделов: 8		Всего листов выписки: 253	
01.11.2024г. № КУВИ-001/2024-267652511							
Кадастровый номер:				39:15:120603:1			
885	1.2.855	1.2.856	155°53.9'	13.74	данные отсутствуют	39:15:120603:895(1)	Россия, Калининградская обл., г. Калининград, Люблинская дорога- Чкаловский поворот, с/т "50 лет Октября", ул. Грушевая, дом №7
886	1.2.856	1.2.857	153°46.6'	14.98	данные отсутствуют	39:15:120603:893(1)	Россия, Калининградская обл., г. Калининград, Люблинская дорога- Чкаловский поворот, с/т "50 лет Октября", ул. Грушевая, дом №7
887	1.2.857	1.2.858	157°37.5'	12.43	данные отсутствуют	39:15:120603:891(1)	Россия, Калининградская обл., г. Калининград, ш. Люблинское, тер. СНТ "50 лет Октября", ул. Грушевая, дом №6
888	1.2.858	1.2.859	154°13.3'	14.97	данные отсутствуют	39:15:120603:889(1)	Россия, Калининградская обл., г. Калининград, ул. Курганская, дом №3, кв. 145
889	1.2.859	1.2.860	154°21.4'	13.91	данные отсутствуют	39:15:120603:887(1)	Россия, Калининградская обл., г. Калининград, ул. Курганская, дом №3, кв. 145
890	1.2.860	1.2.861	155°55.7'	14.39	данные отсутствуют	39:15:120603:885(1)	Россия, Калининградская обл., г. Калининград, ул. Гайдара, дом №137, кв. 24
891	1.2.861	1.2.862	158°2.8'	13.29	данные отсутствуют	39:15:120603:883(1)	236038, обл. Калининградская, г. Калининград, ул. Шахматная, д. 4Б, кв. 100
892	1.2.862	1.2.863	152°54.2'	13.02	данные отсутствуют	39:15:120603:881(1)	Россия, Калининградская обл., г. Калининград, пер. Калужский, дом №8, кв. 14
893	1.2.863	1.2.864	65°13.4'	34.24	данные отсутствуют	39:15:120603:881(1)	Россия, Калининградская обл., г. Калининград, пер. Калужский, дом №8, кв. 14
894	1.2.864	1.2.865	61°49.9'	9.11	данные отсутствуют	данные отсутствуют	данные отсутствуют
895	1.2.865	1.2.866	64°33.8'	10.22	данные отсутствуют	39:15:120603:1311(1)	Россия, Калининградская обл., г. Калининград, с/т "50 Лет Октября", ул. Люблинская дорога
896	1.2.866	1.2.867	64°21.7'	11.07	данные отсутствуют	39:15:120603:981(1)	Калининградская обл., г. Черняховск, пер. 1-й Чапаева, д. 26
897	1.2.867	1.2.868	68°4.3'	11.73	данные отсутствуют	39:15:120603:982(1)	обл Калининградская, г Калининград, Чкаловский поворот с/т 50 лет Октября ул. Мичурина д. 41
898	1.2.868	1.2.869	66°29.8'	7.87	данные отсутствуют	39:15:120603:983(1)	Россия, Калининградская обл., г. Калининград, Московский проспект, дом №46, кв. 26; Россия, Калининградская обл., г. Калининград, пр-кт Московский, дом №46, кв. 26



ДОКУМЕНТ ПОДПИСАН
ЭЛЕКТРОННОЙ ПОДПИСЬЮ

Сертификат: 009F0BDC181A023B64597F1E2579BEFB50

Владелец: ФЕДЕРАЛЬНАЯ СЛУЖБА ГОСУДАРСТВЕННОЙ
РЕГИСТРАЦИИ, КАДАСТРА И КАРТОГРАФИИ
Действителен: с 02.08.2024 по 26.10.2025

полное наименование должности

инициалы, фамилия

Земельный участок							
вид объекта недвижимости							
Лист № 59 раздела 3.1		Всего листов раздела 3.1: 128			Всего разделов: 8		Всего листов выписки: 253
01.11.2024г. № КУВИ-001/2024-267652511							
Кадастровый номер:				39:15:120603:1			
899	1.2.869	1.2.870	66°3.4'	5.86	данные отсутствуют	39:15:120603:983(1)	Россия, Калининградская обл., г. Калининград, Московский проспект, дом №46, кв. 26; Россия, Калининградская обл., г. Калининград, пр-кт Московский, дом №46, кв. 26
900	1.2.870	1.2.871	68°7.6'	4.48	данные отсутствуют	39:15:120603:984(1)	Россия, Калининградская обл, г. Калининград, тер. СНТ. 50 лет Октября, ул. Радуга, д. 38; Россия, Калининградская обл., г. Калининград, ул. Озерная, дом №1, кв. 35
901	1.2.871	1.2.872	64°17.4'	6.59	данные отсутствуют	39:15:120603:984(1)	Россия, Калининградская обл, г. Калининград, тер. СНТ. 50 лет Октября, ул. Радуга, д. 38; Россия, Калининградская обл., г. Калининград, ул. Озерная, дом №1, кв. 35
902	1.2.872	1.2.873	64°32.2'	0.7	данные отсутствуют	39:15:120603:1396	412163, обл. Саратовская, п. Светлый, ул. Лопатина, д.7, кв.28
903	1.2.873	1.2.874	63°7.8'	16.82	данные отсутствуют	39:15:120603:1396	412163, обл. Саратовская, п. Светлый, ул. Лопатина, д.7, кв.28
904	1.2.874	1.2.875	151°33.4'	1.36	данные отсутствуют	39:15:120603:1396	412163, обл. Саратовская, п. Светлый, ул. Лопатина, д.7, кв.28
905	1.2.875	1.2.876	67°53.8'	11.96	данные отсутствуют	39:15:120603:1396	412163, обл. Саратовская, п. Светлый, ул. Лопатина, д.7, кв.28
906	1.2.876	1.2.877	337°18.4'	1.19	данные отсутствуют	39:15:120603:1396	412163, обл. Саратовская, п. Светлый, ул. Лопатина, д.7, кв.28
907	1.2.877	1.2.878	67°53.8'	14.09	данные отсутствуют	39:15:120603:987(1)	Россия, Калининградская обл., г. Калининград, ул. Космонавта Леонова, дом №7 г, кв. 18
908	1.2.878	1.2.879	66°3.9'	27.98	данные отсутствуют	39:15:120603:988(1)	Россия, Калининградская обл., г. Калининград, ул. Лукашова, дом №13, кв. 40
909	1.2.879	1.2.880	332°45.9'	22.55	данные отсутствуют	39:15:120603:988(1)	Россия, Калининградская обл., г. Калининград, ул. Лукашова, дом №13, кв. 40
910	1.2.880	1.2.881	312°33.7'	3.49	данные отсутствуют	39:15:120603:988(1)	Россия, Калининградская обл., г. Калининград, ул. Лукашова, дом №13, кв. 40
911	1.2.881	1.2.882	276°7.3'	4.03	данные отсутствуют	39:15:120603:988(1)	Россия, Калининградская обл., г. Калининград, ул. Лукашова, дом №13, кв. 40
912	1.2.882	1.2.883	263°23.8'	4.09	данные отсутствуют	39:15:120603:988(1)	Россия, Калининградская обл., г. Калининград, ул. Лукашова, дом №13, кв. 40



ДОКУМЕНТ ПОДПИСАН
ЭЛЕКТРОННОЙ ПОДПИСЬЮ

Сертификат: 009F0BDC181A023B64597F1E2579BEFB50

Владелец: ФЕДЕРАЛЬНАЯ СЛУЖБА ГОСУДАРСТВЕННОЙ
РЕГИСТРАЦИИ, КАДАСТРА И КАРТОГРАФИИ
Действителен: с 02.08.2024 по 26.10.2025

полное наименование должности

инициалы, фамилия

Земельный участок							
вид объекта недвижимости							
Лист № 60 раздела 3.1		Всего листов раздела 3.1: 128		Всего разделов: 8		Всего листов выписки: 253	
01.11.2024г. № КУВИ-001/2024-267652511							
Кадастровый номер:				39:15:120603:1			
1	2	3	4	5	6	7	8
913	1.2.883	1.2.884	268°49.5'	3.9	данные отсутствуют	39:15:120603:988(1)	Россия, Калининградская обл., г. Калининград, ул. Лукашова, дом №13, кв. 40
914	1.2.884	1.2.885	258°14.1'	6.18	данные отсутствуют	39:15:120603:988(1)	Россия, Калининградская обл., г. Калининград, ул. Лукашова, дом №13, кв. 40
915	1.2.885	1.2.886	171°28.1'	0.61	данные отсутствуют	39:15:120603:988(1)	Россия, Калининградская обл., г. Калининград, ул. Лукашова, дом №13, кв. 40
916	1.2.886	1.2.887	268°43.6'	6.75	данные отсутствуют	39:15:120603:987(1)	Россия, Калининградская обл., г. Калининград, ул. Космонавта Леонова, дом №7 г, кв. 18
917	1.2.887	1.2.888	256°45.7'	15.33	данные отсутствуют	данные отсутствуют	данные отсутствуют
918	1.2.888	1.2.889	257°46.1'	13.78	данные отсутствуют	данные отсутствуют	данные отсутствуют
919	1.2.889	1.2.890	258°28.9'	15.02	данные отсутствуют	39:15:120603:1397(1)	Россия, обл Калининградская, Черняховский р-н, г Черняховск, пер Почтовый, д 1, кв 1; Россия, обл Калининградская, Черняховский р-н, г Черняховск, пер Почтовый, д 1, кв 1
920	1.2.890	1.2.891	271°37.5'	13.76	данные отсутствуют	39:15:120603:984(1)	Россия, Калининградская обл, г. Калининград, тер. СНТ. 50 лет Октября, ул. Радуга, д. 38; Россия, Калининградская обл., г. Калининград, ул. Озерная, дом №1, кв. 35
921	1.2.891	1.2.892	276°17.2'	17.44	данные отсутствуют	39:15:120603:983(1)	Россия, Калининградская обл., г. Калининград, Московский проспект, дом №46, кв. 26; Россия, Калининградская обл., г. Калининград, пр-кт Московский, дом №46, кв. 26
922	1.2.892	1.2.893	272°32.7'	14.41	данные отсутствуют	39:15:120603:982(1)	обл Калининградская, г Калининград, Чкаловский поворот с/т 50 лет Октября ул. Мичурина д. 41
923	1.2.893	1.2.894	281°41.3'	11.6	данные отсутствуют	39:15:120603:981(1)	Калининградская обл., г. Черняховск, пер. 1-й Чапаева, д. 26
924	1.2.894	1.2.895	257°36.3'	0.93	данные отсутствуют	39:15:120603:1312(1)	Россия, Калининградская обл., г. Калининград, с/т 50 Лет Октября, Люблинская дорога
925	1.2.895	1.2.896	333°55.2'	2.64	данные отсутствуют	39:15:120603:1312(1)	Россия, Калининградская обл., г. Калининград, с/т 50 Лет Октября, Люблинская дорога
926	1.2.896	1.2.897	252°58.9'	10.63	данные отсутствуют	39:15:120603:1312(1)	Россия, Калининградская обл., г. Калининград, с/т 50 Лет Октября, Люблинская дорога



ДОКУМЕНТ ПОДПИСАН
ЭЛЕКТРОННОЙ ПОДПИСЬЮ

Сертификат: 009F0BDC181A023B64597F1E2579BEFB50

Владелец: ФЕДЕРАЛЬНАЯ СЛУЖБА ГОСУДАРСТВЕННОЙ
РЕГИСТРАЦИИ, КАДАСТРА И КАРТОГРАФИИ
Действителен: с 02.08.2024 по 26.10.2025

полное наименование должности

инициалы, фамилия

Земельный участок			
вид объекта недвижимости			
Лист № 61 раздела 3.1	Всего листов раздела 3.1: 128	Всего разделов: 8	Всего листов выписки: 253

01.11.2024г. № КУВИ-001/2024-267652511

Кадастровый номер: 39:15:120603:1

1	2	3	4	5	6	7	8
927	1.2.897	1.2.898	342°48.3`	3.65	данные отсутствуют	39:15:120603:1312(1)	Россия, Калининградская обл., г. Калининград, с/т 50 Лет Октября, Люблинская дорога
928	1.2.898	1.2.899	81°4.1`	0.71	данные отсутствуют	39:15:120603:978(1)	Россия, Калининградская обл., г. Калининград, ул. Эпроновская, дом №29, кв. 25
929	1.2.899	1.2.900	69°54.6`	2.3	данные отсутствуют	39:15:120603:977(1)	Россия, Калининградская обл., г. Калининград, ул. Эпроновская, дом №29, кв. 25
930	1.2.900	1.2.901	327°37.1`	0.97	данные отсутствуют	39:15:120603:977(1)	Россия, Калининградская обл., г. Калининград, ул. Эпроновская, дом №29, кв. 25
931	1.2.901	1.2.902	73°2.0`	6.79	данные отсутствуют	39:15:120603:977(1)	Россия, Калининградская обл., г. Калининград, ул. Эпроновская, дом №29, кв. 25
932	1.2.902	1.2.903	95°14.3`	3.5	данные отсутствуют	39:15:120603:976(1)	Россия, Калининградская обл., г. Калининград, ул. Юрия Маточкина, дом №16, кв. 41
933	1.2.903	1.2.904	73°53.5`	6.23	данные отсутствуют	39:15:120603:976(1)	Россия, Калининградская обл., г. Калининград, ул. Юрия Маточкина, дом №16, кв. 41
934	1.2.904	1.2.905	152°47.9`	4.03	данные отсутствуют	39:15:120603:975(1)	238520, Калининградская обл., Балтийский р-н, г. Балтийск, ул. Нахимова, д. 22/23
935	1.2.905	1.2.906	117°8.6`	3.99	данные отсутствуют	39:15:120603:975(1)	238520, Калининградская обл., Балтийский р-н, г. Балтийск, ул. Нахимова, д. 22/23
936	1.2.906	1.2.907	95°34.3`	8.24	данные отсутствуют	39:15:120603:975(1)	238520, Калининградская обл., Балтийский р-н, г. Балтийск, ул. Нахимова, д. 22/23
937	1.2.907	1.2.908	90°21.6`	11.14	данные отсутствуют	39:15:120603:974(1)	обл Калининградская, Гурьевский р-н, п Невское, ул Орудийная, д 124, кв 7
938	1.2.908	1.2.909	109°16.1`	1.3	данные отсутствуют	39:15:120603:973(1)	обл. Калининградская, г. Калининград, ул. Космонавта Леонова, д. 7Г, кв. 12
939	1.2.909	1.2.910	109°17.4`	3.39	данные отсутствуют	данные отсутствуют	данные отсутствуют
940	1.2.910	1.2.911	98°43.6`	6.79	данные отсутствуют	данные отсутствуют	данные отсутствуют
941	1.2.911	1.2.912	83°53.8`	10.72	данные отсутствуют	39:15:120603:972(1)	Россия, Калининградская обл., Краснознаменский р-н, п. Весново, ул. Молодежная, дом №33
942	1.2.912	1.2.913	81°13.5`	10.69	данные отсутствуют	39:15:120603:971(1)	Россия, Калининградская обл., г. Калининград, ул. Грушешаевая, с/т 50 Лет Октября; Россия, Калининградская обл., г. Калининград, ул. Дзержинского, дом №96А, кв. 139



ДОКУМЕНТ ПОДПИСАН
ЭЛЕКТРОННОЙ ПОДПИСЬЮ

Сертификат: 009F0BDC181A023B64597F1E2579BEFB50

Владелец: ФЕДЕРАЛЬНАЯ СЛУЖБА ГОСУДАРСТВЕННОЙ

РЕГИСТРАЦИИ, КАДАСТРА И КАРТОГРАФИИ

Действителен: с 02.08.2024 по 26.10.2025

полное наименование должности

инициалы, фамилия

Земельный участок			
вид объекта недвижимости			

Лист № 62 раздела 3.1	Всего листов раздела 3.1: 128	Всего разделов: 8	Всего листов выписки: 253
-----------------------	-------------------------------	-------------------	---------------------------

01.11.2024г. № КУВИ-001/2024-267652511

Кадастровый номер: 39:15:120603:1

1	2	3	4	5	6	7	8
943	1.2.913	1.2.914	73°41.0'	9.75	данные отсутствуют	39:15:120603:1582(1)	Россия, Калининградская обл., Черняховский р-н, п. Петрозаводское, ул. Лесная, дом №5, кв. 2
944	1.2.914	1.2.915	81°10.2'	9.38	данные отсутствуют	39:15:120603:1583(1)	Россия, Калининградская обл., г. Калининград, ул. Островского, дом №13, кв. 15
945	1.2.915	1.2.916	82°1.6'	10.31	данные отсутствуют	39:15:120603:968(1)	Россия, Калининградская обл., г. Калининград, ул. Космонавта Леонова, дом №51, кв. 9
946	1.2.916	1.2.917	80°14.1'	10.26	данные отсутствуют	39:15:120603:967(1)	обл Мурманская, г Мурманск, ул Беринга, д 22, кв 95
947	1.2.917	1.2.918	79°56.1'	10.47	данные отсутствуют	39:15:120603:966(1)	обл Мурманская, г Мурманск, ул Беринга, д 22, кв 95
948	1.2.918	1.2.919	79°11.9'	9.07	данные отсутствуют	39:15:120603:965(1)	236038, обл Калининградская, г Калининград, ул Букетная, д 31; 236038, обл Калининградская, г Калининград, ул Букетная, д 31
949	1.2.919	1.2.920	83°5.2'	5.73	данные отсутствуют	39:15:120603:964(1)	236023, обл Калининградская, г Калининград, ул Младшего лейтенанта Родителява, д 21, кв 1
950	1.2.920	1.2.921	348°41.4'	2.8	данные отсутствуют	39:15:120603:964(1)	236023, обл Калининградская, г Калининград, ул Младшего лейтенанта Родителява, д 21, кв 1
951	1.2.921	1.2.922	276°44.2'	1.28	данные отсутствуют	39:15:120603:964(1)	236023, обл Калининградская, г Калининград, ул Младшего лейтенанта Родителява, д 21, кв 1
952	1.2.922	1.2.923	348°32.5'	1.51	данные отсутствуют	39:15:120603:964(1)	236023, обл Калининградская, г Калининград, ул Младшего лейтенанта Родителява, д 21, кв 1
953	1.2.923	1.2.924	57°13.4'	5.04	данные отсутствуют	39:15:120603:964(1)	236023, обл Калининградская, г Калининград, ул Младшего лейтенанта Родителява, д 21, кв 1
954	1.2.924	1.2.925	188°31.3'	3.1	данные отсутствуют	39:15:120603:1671(1)	Россия, обл Калининградская, г Калининград, ул Генерала Челнокова, д 46, кв 188
955	1.2.925	1.2.926	160°12.5'	10.69	данные отсутствуют	39:15:120603:1671(1)	Россия, обл Калининградская, г Калининград, ул Генерала Челнокова, д 46, кв 188
956	1.2.926	1.2.927	151°41.5'	22.77	данные отсутствуют	39:15:120603:1671(1)	Россия, обл Калининградская, г Калининград, ул Генерала Челнокова, д 46, кв 188
957	1.2.927	1.2.928	86°24.5'	2.39	данные отсутствуют	39:15:120603:1671(1)	Россия, обл Калининградская, г Калининград, ул Генерала Челнокова, д 46, кв 188



ДОКУМЕНТ ПОДПИСАН
ЭЛЕКТРОННОЙ ПОДПИСЬЮ

Сертификат: 009F0BDC181A023B64597F1E2579BEFB50

Владелец: ФЕДЕРАЛЬНАЯ СЛУЖБА ГОСУДАРСТВЕННОЙ

РЕГИСТРАЦИИ, КАДАСТРА И КАРТОГРАФИИ

Действителен: с 02.08.2024 по 26.10.2025

полное наименование должности

инициалы, фамилия

Земельный участок			
вид объекта недвижимости			
Лист № 63 раздела 3.1	Всего листов раздела 3.1: 128	Всего разделов: 8	Всего листов выписки: 253

01.11.2024г. № КУВИ-001/2024-267652511

Кадастровый номер: 39:15:120603:1

1	2	3	4	5	6	7	8
958	1.2.928	1.2.929	67°42.4'	11.47	данные отсутствуют	39:15:120603:1671(1)	Россия, обл Калининградская, г Калининград, ул Генерала Челнокова, д 46, кв 188
959	1.2.929	1.2.930	69°15.6'	4.01	данные отсутствуют	39:15:120603:1671(1)	Россия, обл Калининградская, г Калининград, ул Генерала Челнокова, д 46, кв 188
960	1.2.930	1.2.931	69°16.7'	19.9	данные отсутствуют	39:15:120603:1730(1)	обл. Калининградская, г. Калининград, Чкаловский поворот, с/т "40 лет Победы"
961	1.2.931	1.2.932	68°37.7'	31.86	данные отсутствуют	39:15:120603:991(1)	Россия, Калининградская обл., г. Калининград, ул. Сергеева, дом №49, кв. 13
962	1.2.932	1.2.933	66°6.8'	13.88	данные отсутствуют	39:15:120603:992(1)	Россия, обл Калининградская, г Калининград, ул Согласия, д 38, кв 43
963	1.2.933	1.2.934	62°2.2'	4.95	данные отсутствуют	39:15:120603:992(1)	Россия, обл Калининградская, г Калининград, ул Согласия, д 38, кв 43
964	1.2.934	1.2.935	40°28.9'	10.86	данные отсутствуют	39:15:120603:992(1)	Россия, обл Калининградская, г Калининград, ул Согласия, д 38, кв 43
965	1.2.935	1.2.936	33°41.4'	2.81	данные отсутствуют	39:15:120603:992(1)	Россия, обл Калининградская, г Калининград, ул Согласия, д 38, кв 43
966	1.2.936	1.2.937	57°40.6'	2.67	данные отсутствуют	39:15:120603:992(1)	Россия, обл Калининградская, г Калининград, ул Согласия, д 38, кв 43
967	1.2.937	1.2.938	36°20.0'	4.27	данные отсутствуют	39:15:120603:992(1)	Россия, обл Калининградская, г Калининград, ул Согласия, д 38, кв 43
968	1.2.938	1.2.939	291°36.4'	2.74	данные отсутствуют	39:15:120603:992(1)	Россия, обл Калининградская, г Калининград, ул Согласия, д 38, кв 43
969	1.2.939	1.2.940	257°31.3'	34.62	данные отсутствуют	39:15:120603:992(1)	Россия, обл Калининградская, г Калининград, ул Согласия, д 38, кв 43
970	1.2.940	1.2.941	262°46.1'	31.77	данные отсутствуют	39:15:120603:991(1)	Россия, Калининградская обл., г. Калининград, ул. Сергеева, дом №49, кв. 13
971	1.2.941	1.2.942	260°44.9'	10.76	данные отсутствуют	39:15:120603:1731(1)	info@rkk39.ru, 238532, обл Калининградская, Зеленоградский р-н, п Путилово, д 2
972	1.2.942	1.2.943	260°59.6'	13.22	данные отсутствуют	39:15:120603:1731(1)	info@rkk39.ru, 238532, обл Калининградская, Зеленоградский р-н, п Путилово, д 2
973	1.2.943	1.2.944	258°31.4'	6.08	данные отсутствуют	39:15:120603:1731(1)	info@rkk39.ru, 238532, обл Калининградская, Зеленоградский р-н, п Путилово, д 2



ДОКУМЕНТ ПОДПИСАН
ЭЛЕКТРОННОЙ ПОДПИСЬЮ

Сертификат: 009F0BDC181A023B64597F1E2579BEFB50

Владелец: ФЕДЕРАЛЬНАЯ СЛУЖБА ГОСУДАРСТВЕННОЙ

РЕГИСТРАЦИИ, КАДАСТРА И КАРТОГРАФИИ

Действителен: с 02.08.2024 по 26.10.2025

полное наименование должности

инициалы, фамилия

Земельный участок							
вид объекта недвижимости							
Лист № 64 раздела 3.1		Всего листов раздела 3.1: 128		Всего разделов: 8		Всего листов выписки: 253	
01.11.2024г. № КУВИ-001/2024-267652511							
Кадастровый номер:				39:15:120603:1			
1	2	3	4	5	6	7	8
974	1.2.944	1.2.945	249°33.7'	1.72	данные отсутствуют	39:15:120603:1731(1)	info@rkk39.ru, 238532, обл Калининградская, Зеленоградский р-н, п Путилово, д 2
975	1.2.945	1.2.946	329°55.6'	5.63	данные отсутствуют	39:15:120603:1671(1)	Россия, обл Калининградская, г Калининград, ул Генерала Челнокова, д 46, кв 188
976	1.2.946	1.2.947	78°3.0'	18.79	данные отсутствуют	39:15:120603:962(1)	Калининградская область, г. Светлогорск, ул. Карла Маркса, д. 9, кв. 46
977	1.2.947	1.2.948	82°10.7'	24.91	данные отсутствуют	39:15:120603:960(1)	Калининградская область, г. Калининград, ул. Балашовская, д.5, кв. 86
978	1.2.948	1.2.949	82°41.6'	24.77	данные отсутствуют	39:15:120603:958(1)	г. Калининград, ул. Носова, д. 7, кв. 5
979	1.2.949	1.2.950	78°32.2'	10.21	данные отсутствуют	39:15:120603:956(1)	Россия, Калининградская обл., г. Калининград, ул. Красная, дом №46, кв. 5
980	1.2.950	1.2.951	76°59.6'	10.8	данные отсутствуют	39:15:120603:954(1)	Россия, Калининградская обл., г. Калининград, ул. Согласия, дом №19, кв. 30
981	1.2.951	1.2.952	83°13.9'	17.73	данные отсутствуют	39:15:120603:952(1)	г. Калининград, проспект Победы, д. 2, кв. 8
982	1.2.952	1.2.953	37°6.2'	44.99	данные отсутствуют	39:15:120603:951(1)	г. Калининград, проспект Победы, д. 2, кв. 8
983	1.2.953	1.2.954	38°11.8'	51.28	данные отсутствуют	39:15:120603:948(1)	Россия, г. Москва, ул. Илимская, дом №10, кв. 61
984	1.2.954	1.2.955	32°17.5'	6.14	данные отсутствуют	39:15:120603:948(1)	Россия, г. Москва, ул. Илимская, дом №10, кв. 61
985	1.2.955	1.2.956	259°12.5'	7.8	данные отсутствуют	39:15:120603:948(1)	Россия, г. Москва, ул. Илимская, дом №10, кв. 61
986	1.2.956	1.2.957	252°26.4'	15.94	данные отсутствуют	39:15:120603:948(1)	Россия, г. Москва, ул. Илимская, дом №10, кв. 61
987	1.2.957	1.2.958	255°31.1'	24.39	данные отсутствуют	39:15:120603:948(1)	Россия, г. Москва, ул. Илимская, дом №10, кв. 61
988	1.2.958	1.2.959	253°59.2'	11.67	данные отсутствуют	39:15:120603:949(1)	данные отсутствуют
989	1.2.959	1.2.960	256°10.2'	13.47	данные отсутствуют	39:15:120603:950(1)	Россия, Калининградская обл, г. Калининград, ул. Маршала Борзова, д. 58Д, кв. 38; 236022, Калининградская обл, г. Калининград, ул. Мусоргского, д. 4, кв. 6; Россия, Калининградская обл., г. Калининград, ул. Мусоргского, дом №4, кв. 6
990	1.2.960	1.2.961	257°21.7'	18.01	данные отсутствуют	39:15:120603:953	Россия, Калининградская обл., Багратионовский р-н, п. Северный, дом №4
991	1.2.961	1.2.962	255°57.8'	21.69	данные отсутствуют	39:15:120603:955(1)	к.п. 392-001, в браке, Россия, Калининградская обл., г. Калининград, ул. Полковника Сафронова, дом №2А, кв. 4



ДОКУМЕНТ ПОДПИСАН
ЭЛЕКТРОННОЙ ПОДПИСЬЮ

Сертификат: 009F0BDC181A023B64597F1E2579BEFB50

Владелец: ФЕДЕРАЛЬНАЯ СЛУЖБА ГОСУДАРСТВЕННОЙ
РЕГИСТРАЦИИ, КАДАСТРА И КАРТОГРАФИИ
Действителен: с 02.08.2024 по 26.10.2025

полное наименование должности

инициалы, фамилия

Земельный участок			
вид объекта недвижимости			
Лист № 65 раздела 3.1	Всего листов раздела 3.1: 128	Всего разделов: 8	Всего листов выписки: 253

01.11.2024г. № КУВИ-001/2024-267652511

Кадастровый номер: 39:15:120603:1

1	2	3	4	5	6	7	8
992	1.2.962	1.2.963	256°59.8`	26.62	данные отсутствуют	39:15:120603:957(1)	Россия, Калининградская обл., г. Калининград, ул. Комсомольская, дом №22 а, кв. 6
993	1.2.963	1.2.964	257°6.0`	10.88	данные отсутствуют	39:15:120603:959(1)	Россия, обл Калининградская, Балтийский р-н, г Балтийск, пер Транспортный, д 1
994	1.2.964	1.2.965	258°5.3`	11.77	данные отсутствуют	39:15:120603:959(1)	Россия, обл Калининградская, Балтийский р-н, г Балтийск, пер Транспортный, д 1
995	1.2.965	1.2.966	255°59.3`	23.21	данные отсутствуют	39:15:120603:961	Россия, Калининградская область, г. Калининград, ул. Чайковского, дом №26, кв. 7
996	1.2.966	1.2.967	169°17.7`	3.71	данные отсутствуют	39:15:120603:961	Россия, Калининградская область, г. Калининград, ул. Чайковского, дом №26, кв. 7
997	1.2.967	1.2.968	260°4.8`	4.53	данные отсутствуют	39:15:120603:961	Россия, Калининградская область, г. Калининград, ул. Чайковского, дом №26, кв. 7
998	1.2.968	1.2.969	343°24.8`	8.23	данные отсутствуют	39:15:120603:963(1)	обл Калининградская, г Калининград, ул.Александра Невского д.131а, кв.1
999	1.2.969	1.2.970	73°22.0`	19.32	данные отсутствуют	39:15:120603:924(1)	Россия, Респ. Крым, г. Керчь, ул. Вишневая, д. 34
1000	1.2.970	1.2.971	76°23.2`	20.09	данные отсутствуют	39:15:120603:1684(1)	236019, обл Калининградская, г Калининград, ул Лукашова, д 13, кв 50
1001	1.2.971	1.2.972	76°6.7`	19.87	данные отсутствуют	39:15:120603:928(1)	Россия, Калининградская обл., г. Калининград, пр-кт Московский, дом №96, кв. 28
1002	1.2.972	1.2.973	76°43.4`	18.46	данные отсутствуют	39:15:120603:929(1)	Россия, Калининградская обл., г. Калининград, тер СНТ 50 лет Октября, ул. Радуга, 31
1003	1.2.973	1.2.974	77°14.4`	20.69	данные отсутствуют	39:15:120603:932(1)	Россия, Калининградская обл., г. Калининград, ул. Беланова, дом №3, кв. 53
1004	1.2.974	1.2.975	77°14.3`	19.29	данные отсутствуют	39:15:120603:934(1)	Россия, Калининградская обл., г. Калининград, ул. Огарева, дом №15, кв. 17
1005	1.2.975	1.2.976	76°32.0`	19.54	данные отсутствуют	39:15:120603:936	Россия, Калининградская обл., г. Калининград, пл. Победы, дом №49, кв. 2
1006	1.2.976	1.2.977	75°56.2`	20.66	данные отсутствуют	39:15:120603:938(1)	Россия, Калининградская обл., г. Калининград, ул. Багратиона, дом №70, кв. 12
1007	1.2.977	1.2.978	75°40.9`	22.68	данные отсутствуют	39:15:120603:940(1)	Россия, Калининградская обл., г. Калининград, наб. Старопрегольская, дом №10, кв. 12
1008	1.2.978	1.2.979	78°49.5`	9.96	данные отсутствуют	39:15:120603:942(1)	Россия, Калининградская обл., г. Калининград, ул. Чекистов, дом №28, кв. 14



ДОКУМЕНТ ПОДПИСАН
ЭЛЕКТРОННОЙ ПОДПИСЬЮ

Сертификат: 009F0BDC181A023B64597F1E2579BEFB50

Владелец: ФЕДЕРАЛЬНАЯ СЛУЖБА ГОСУДАРСТВЕННОЙ

РЕГИСТРАЦИИ, КАДАСТРА И КАРТОГРАФИИ

Действителен: с 02.08.2024 по 26.10.2025

полное наименование должности

инициалы, фамилия

Земельный участок			
вид объекта недвижимости			
Лист № 66 раздела 3.1	Всего листов раздела 3.1: 128	Всего разделов: 8	Всего листов выписки: 253

01.11.2024г. № КУВИ-001/2024-267652511

Кадастровый номер: 39:15:120603:1

1	2	3	4	5	6	7	8
1009	1.2.979	1.2.980	74°6.0`	5.22	данные отсутствуют	39:15:120603:942(1)	Россия, Калининградская обл., г. Калининград, ул. Чекистов, дом №28, кв. 14
1010	1.2.980	1.2.981	42°43.1`	3.91	данные отсутствуют	39:15:120603:942(1)	Россия, Калининградская обл., г. Калининград, ул. Чекистов, дом №28, кв. 14
1011	1.2.981	1.2.982	34°56.5`	36.32	данные отсутствуют	39:15:120603:942(1)	Россия, Калининградская обл., г. Калининград, ул. Чекистов, дом №28, кв. 14
1012	1.2.982	1.2.983	31°24.4`	38.84	данные отсутствуют	39:15:120603:947(1)	обл Калининградская, г Калининград, ул Аксакова, тер. СНТ "Октябрьское", ул Светлая, д. 4
1013	1.2.982	1.2.982			данные отсутствуют	39:15:120603:946(1)	Калининградская обл., г. Калининград, ул. Кипарисовая, д.4, кв.247
1014	1.2.983	1.2.984	11°45.4`	12.56	данные отсутствуют	39:15:120603:947(1)	обл Калининградская, г Калининград, ул Аксакова, тер. СНТ "Октябрьское", ул Светлая, д. 4
1015	1.2.984	1.2.985	321°59.8`	3.13	данные отсутствуют	39:15:120603:947(1)	обл Калининградская, г Калининград, ул Аксакова, тер. СНТ "Октябрьское", ул Светлая, д. 4
1016	1.2.985	1.2.986	254°7.7`	25.38	данные отсутствуют	39:15:120603:947(1)	обл Калининградская, г Калининград, ул Аксакова, тер. СНТ "Октябрьское", ул Светлая, д. 4
1017	1.2.986	1.2.987	254°21.1`	15.61	данные отсутствуют	39:15:120603:946(1)	Калининградская обл., г. Калининград, ул. Кипарисовая, д.4, кв.247
1018	1.2.987	1.2.988	253°42.7`	15.87	данные отсутствуют	39:15:120603:945(1)	Россия, Калининградская обл, г Калининград, ул Чернышевского, д 71, кв 1
1019	1.2.988	1.2.989	252°55.2`	16.99	данные отсутствуют	39:15:120603:1660(1)	236019, Калининградская обл, г. Калининград, ш. Люблинское, тер снт "50 Лет Октября" ,д.4
1020	1.2.989	1.2.990	254°32.6`	9.19	данные отсутствуют	39:15:120603:1660(1)	236019, Калининградская обл, г. Калининград, ш. Люблинское, тер снт "50 Лет Октября" ,д.4
1021	1.2.990	1.2.991	254°1.9`	20.79	данные отсутствуют	39:15:120603:941	236022, обл Калининградская, г Калининград, ул Лейтенанта Катина, с/т "Весна", уч. 43
1022	1.2.991	1.2.992	254°21.5`	19.4	данные отсутствуют	39:15:120603:939	Россия, Калининградская обл., г. Калининград, ул. Маршала Борзова, дом №20, кв. 1
1023	1.2.992	1.2.993	255°29.0`	20.23	данные отсутствуют	39:15:120603:937(1)	236034, Калининградская обл., г. Калининград, ул. Подполковника Емельянова, д. 264, кв. 2
1024	1.2.993	1.2.994	256°20.0`	21.04	данные отсутствуют	39:15:120603:935(1)	Россия, Калининградская обл., г. Калининград, ул. Беланова, дом №3, кв. 53



ДОКУМЕНТ ПОДПИСАН
ЭЛЕКТРОННОЙ ПОДПИСЬЮ

Сертификат: 009F0BDC181A023B64597F1E2579BEFB50

Владелец: ФЕДЕРАЛЬНАЯ СЛУЖБА ГОСУДАРСТВЕННОЙ
РЕГИСТРАЦИИ, КАДАСТРА И КАРТОГРАФИИ
Действителен: с 02.08.2024 по 26.10.2025

полное наименование должности

инициалы, фамилия

Земельный участок			
вид объекта недвижимости			
Лист № 67 раздела 3.1	Всего листов раздела 3.1: 128	Всего разделов: 8	Всего листов выписки: 253

01.11.2024г. № КУВИ-001/2024-267652511

Кадастровый номер: 39:15:120603:1

1	2	3	4	5	6	7	8
1025	1.2.994	1.2.995	256°49.0`	18.59	данные отсутствуют	39:15:120603:933(1)	г. Калининград, пер. Желябова, д. 25, кв. 62
1026	1.2.995	1.2.996	256°48.5`	20.24	данные отсутствуют	39:15:120603:931(1)	Россия, Калининградская обл., г. Калининград, с/т 50 Лет Октября
1027	1.2.996	1.2.997	255°59.6`	18.84	данные отсутствуют	39:15:120603:930(1)	236029, обл. Калининградская, г. Калининград, ул. Нарвская, д. 85, кв. 21
1028	1.2.997	1.2.998	255°50.9`	20.66	данные отсутствуют	39:15:120603:927(1)	Россия, Калининградская обл., г. Калининград, ул. Горбунова, дом №10, кв. 4; Россия, Калининградская обл., г. Калининград, ул. Карла Маркса, дом №66, кв. 2
1029	1.2.998	1.2.999	258°49.1`	20.21	данные отсутствуют	39:15:120603:925(1)	данные отсутствуют
1030	1.2.999	1.2.1000	255°24.2`	10.16	данные отсутствуют	39:15:120603:923(1)	Россия, Калининградская обл., г. Калининград, ул. Юрия Маточкина, дом №5, кв. 40
1031	1.2.1000	1.2.1001	255°30.1`	10.23	данные отсутствуют	39:15:120603:922(1)	Россия, Калининградская обл., г. Калининград, ул. Младшего лейтенанта Родителява, дом №21, кв. 1
1032	1.2.1001	1.2.1002	251°58.7`	10.96	данные отсутствуют	39:15:120603:1288(1)	Россия, Калининградская обл., г. Калининград, Чкаловский поворот, с/т "50 лет Октября", ул. Северная, дом №3
1033	1.2.1002	1.2.1003	257°10.3`	4.37	данные отсутствуют	39:15:120603:1288(1)	Россия, Калининградская обл., г. Калининград, Чкаловский поворот, с/т "50 лет Октября", ул. Северная, дом №3
1034	1.2.1003	1.2.1004	257°10.3`	4.37	данные отсутствуют	39:15:120603:1289(1)	Россия, Калининградская обл., г. Калининград, ул. Мира, дом №10, кв. 7
1035	1.2.1004	1.2.1005	257°38.0`	8.41	данные отсутствуют	39:15:120603:1289(1)	Россия, Калининградская обл., г. Калининград, ул. Мира, дом №10, кв. 7
1036	1.2.1005	1.2.1006	259°47.7`	9.26	данные отсутствуют	39:15:120603:917(1)	460021, обл. Оренбургская, г. Оренбург, ул. 60 лет Октября, д. 12, кв. 58
1037	1.2.1006	1.2.1007	256°59.3`	10.17	данные отсутствуют	39:15:120603:916(1)	обл Калининградская, г Калининград, ул Горького, д 155, кв 1
1038	1.2.1007	1.2.1008	252°50.3`	9.96	данные отсутствуют	39:15:120603:915(1)	Красноярский край, Емельяновский р-н, д. Мимино, СНТ "Займка-4", д. 36
1039	1.2.1008	1.2.1009	254°30.1`	9.88	данные отсутствуют	39:15:120603:914(1)	Россия, Калининградская обл., г. Калининград, ул. Космонавта Леонова, дом №28А, кв. 8



ДОКУМЕНТ ПОДПИСАН
ЭЛЕКТРОННОЙ ПОДПИСЬЮ

Сертификат: 009F0BDC181A023B64597F1E2579BEFB50

Владелец: ФЕДЕРАЛЬНАЯ СЛУЖБА ГОСУДАРСТВЕННОЙ
РЕГИСТРАЦИИ, КАДАСТРА И КАРТОГРАФИИ
Действителен: с 02.08.2024 по 26.10.2025

полное наименование должности

инициалы, фамилия

Земельный участок			
вид объекта недвижимости			
Лист № 68 раздела 3.1	Всего листов раздела 3.1: 128	Всего разделов: 8	Всего листов выписки: 253

01.11.2024г. № КУВИ-001/2024-267652511

Кадастровый номер: 39:15:120603:1

1	2	3	4	5	6	7	8
1040	1.2.1009	1.2.1010	254°54.3`	9.72	данные отсутствуют	39:15:120603:913(1)	yaqovaya6464@mail.ru, Россия, Калининградская обл., г. Калининград, ул. Согласия, д. 3А, кв. 9
1041	1.2.1010	1.2.1011	256°9.3`	10.2	данные отсутствуют	39:15:120603:912(1)	Россия, Калининградская обл., г. Калининград, ул. Чаадаева, дом №13, кв. 19
1042	1.2.1011	1.2.1012	254°59.2`	9.8	данные отсутствуют	39:15:120603:1564(1)	адрес отсутствует
1043	1.2.1012	1.2.1013	255°54.6`	10.43	данные отсутствуют	39:15:120603:1564(1)	адрес отсутствует
1044	1.2.1013	1.2.1014	255°32.2`	9.77	данные отсутствуют	39:15:120603:909(1)	Россия, Калининградская обл., Гурьевский район, п. Матросово, ул. Александра Матросова, дом №4
1045	1.2.1014	1.2.1015	249°51.6`	10.31	данные отсутствуют	39:15:120603:908(1)	Россия, Калининградская обл., г. Калининград, ул. Космонавта Леонова, дом №7 д, кв. 35
1046	1.2.1015	1.2.1016	248°21.6`	13.86	данные отсутствуют	39:15:120603:907(1)	Россия, Калининградская обл., г. Калининград, пр-кт Московский, дом №33, кв. 19
1047	1.2.1016	1.2.1017	338°31.1`	1.67	данные отсутствуют	39:15:120603:906(1)	обл Калининградская, г Калининград, ул Октябрьская, д 25, кв 12
1048	1.2.1017	1.2.1018	325°18.3`	0.95	данные отсутствуют	данные отсутствуют	данные отсутствуют
1049	1.2.1018	1.2.1019	338°19.1`	4.47	данные отсутствуют	39:15:120603:724(1)	Россия, Калининградская обл., г. Калининград, ул. Щорса, дом №19, кв. 1; Украина, Крым автономная республика, г. Евпатория, пос. Мирный, ул. Сырникова, дом №19, кв. 36
1050	1.2.1019	1.2.1020	75°50.8`	2.37	данные отсутствуют	39:15:120603:724(1)	Россия, Калининградская обл., г. Калининград, ул. Щорса, дом №19, кв. 1; Украина, Крым автономная республика, г. Евпатория, пос. Мирный, ул. Сырникова, дом №19, кв. 36
1051	1.2.1020	1.2.1021	76°22.4`	0.34	данные отсутствуют	39:15:120603:724(1)	Россия, Калининградская обл., г. Калининград, ул. Щорса, дом №19, кв. 1; Украина, Крым автономная республика, г. Евпатория, пос. Мирный, ул. Сырникова, дом №19, кв. 36
1052	1.2.1021	1.2.1022	76°36.9`	20.04	данные отсутствуют	39:15:120603:725(1)	Россия, обл Калининградская, г Калининград, ул. Багратиона, д.152, кв. 12



ДОКУМЕНТ ПОДПИСАН
ЭЛЕКТРОННОЙ ПОДПИСЬЮ

Сертификат: 009F0BDC181A023B64597F1E2579BEFB50

Владелец: ФЕДЕРАЛЬНАЯ СЛУЖБА ГОСУДАРСТВЕННОЙ

РЕГИСТРАЦИИ, КАДАСТРА И КАРТОГРАФИИ

Действителен: с 02.08.2024 по 26.10.2025

полное наименование должности

инициалы, фамилия

Земельный участок							
вид объекта недвижимости							
Лист № 69 раздела 3.1		Всего листов раздела 3.1: 128		Всего разделов: 8		Всего листов выписки: 253	
01.11.2024г. № КУВИ-001/2024-267652511							
Кадастровый номер:				39:15:120603:1			
1053	1.2.1022	1.2.1023	75°9.9'	17.93	данные отсутствуют	39:15:120603:726(1)	Россия, Калининградская область, г Калининград, ул Беланова, д 61, кв 43
1054	1.2.1023	1.2.1024	76°43.0'	14.41	данные отсутствуют	39:15:120603:727(1)	адрес отсутствует
1055	1.2.1024	1.2.1025	74°3.3'	0.51	данные отсутствуют	39:15:120603:727(1)	адрес отсутствует
1056	1.2.1025	1.2.1026	74°16.7'	18.64	данные отсутствуют	39:15:120603:728(1)	236019, обл. Калининградская, г. Калининград, ш. Люблинское, тер. снт 50 лет Октября ул. Мичурина, 21
1057	1.2.1026	1.2.1027	74°14.9'	0.41	данные отсутствуют	39:15:120603:728(1)	236019, обл. Калининградская, г. Калининград, ш. Люблинское, тер. снт 50 лет Октября ул. Мичурина, 21
1058	1.2.1027	1.2.1028	74°1.0'	18.78	данные отсутствуют	39:15:120603:729(1)	Россия, Калининградская обл., г. Калининград, ул. Горького, дом №9, кв. 4
1059	1.2.1028	1.2.1029	77°23.3'	19.6	данные отсутствуют	39:15:120603:730(1)	Россия, Калининградская обл, г. Калининград, ул. Репина, д. 40, кв. 1
1060	1.2.1029	1.2.1030	77°0.1'	19.43	данные отсутствуют	39:15:120603:731(1)	236001, обл Калининградская, г Калининград, ул Маршала Жукова, д 7, кв 86
1061	1.2.1030	1.2.1031	74°54.3'	21	данные отсутствуют	39:15:120603:733(1)	Россия, Калининградская обл., г. Калининград, ул. Красная, дом №19, кв. 4
1062	1.2.1031	1.2.1032	76°22.9'	20.3	данные отсутствуют	39:15:120603:735(1)	данные отсутствуют
1063	1.2.1032	1.2.1033	77°44.0'	19.63	данные отсутствуют	39:15:120603:736(1)	malicer@mail.ru, 185030, Карелия Респ, г. Петрозаводск, ул. Лизы Чайкиной, д. 8А, кв. 72
1064	1.2.1033	1.2.1034	75°4.6'	18.79	данные отсутствуют	39:15:120603:563(1)	238546, Калининградская обл, р-н. Зеленоградский, п. Холмогоровка, ул. Счастливая, д. 1, кв. 42
1065	1.2.1034	1.2.1035	43°20.9'	2.94	данные отсутствуют	39:15:120603:563(1)	238546, Калининградская обл, р-н. Зеленоградский, п. Холмогоровка, ул. Счастливая, д. 1, кв. 42
1066	1.2.1035	1.2.1036	353°24.1'	30.46	данные отсутствуют	39:15:120603:563(1)	238546, Калининградская обл, р-н. Зеленоградский, п. Холмогоровка, ул. Счастливая, д. 1, кв. 42
1067	1.2.1036	1.2.1037	279°42.0'	3.56	данные отсутствуют	39:15:120603:563(1)	238546, Калининградская обл, р-н. Зеленоградский, п. Холмогоровка, ул. Счастливая, д. 1, кв. 42
1068	1.2.1037	1.2.1038	260°45.4'	22.29	данные отсутствуют	39:15:120603:563(1)	238546, Калининградская обл, р-н. Зеленоградский, п. Холмогоровка, ул. Счастливая, д. 1, кв. 42



ДОКУМЕНТ ПОДПИСАН
ЭЛЕКТРОННОЙ ПОДПИСЬЮ

Сертификат: 009F0BDC181A023B64597F1E2579BEFB50

Владелец: ФЕДЕРАЛЬНАЯ СЛУЖБА ГОСУДАРСТВЕННОЙ
РЕГИСТРАЦИИ, КАДАСТРА И КАРТОГРАФИИ
Действителен: с 02.08.2024 по 26.10.2025

полное наименование должности

инициалы, фамилия

Земельный участок			
вид объекта недвижимости			

Лист № 70 раздела 3.1	Всего листов раздела 3.1: 128	Всего разделов: 8	Всего листов выписки: 253
-----------------------	-------------------------------	-------------------	---------------------------

01.11.2024г. № КУВИ-001/2024-267652511

Кадастровый номер:	39:15:120603:1
--------------------	----------------

1	2	3	4	5	6	7	8
1069	1.2.1038	1.2.1039	259°40.0`	11.04	данные отсутствуют	39:15:120603:736(1)	malicer@mail.ru, 185030, Карелия Респ, г. Петрозаводск, ул. Лизы Чайкиной, д. 8А, кв. 72
1070	1.2.1039	1.2.1040	227°56.2`	1.1	данные отсутствуют	39:15:120603:736(1)	malicer@mail.ru, 185030, Карелия Респ, г. Петрозаводск, ул. Лизы Чайкиной, д. 8А, кв. 72
1071	1.2.1040	1.2.1041	262°36.1`	4.43	данные отсутствуют	39:15:120603:736(1)	malicer@mail.ru, 185030, Карелия Респ, г. Петрозаводск, ул. Лизы Чайкиной, д. 8А, кв. 72
1072	1.2.1041	1.2.1042	347°28.3`	0.46	данные отсутствуют	39:15:120603:736(1)	malicer@mail.ru, 185030, Карелия Респ, г. Петрозаводск, ул. Лизы Чайкиной, д. 8А, кв. 72
1073	1.2.1042	1.2.1043	252°9.3`	3.69	данные отсутствуют	39:15:120603:736(1)	malicer@mail.ru, 185030, Карелия Респ, г. Петрозаводск, ул. Лизы Чайкиной, д. 8А, кв. 72
1074	1.2.1043	1.2.1044	258°13.9`	19.12	данные отсутствуют	39:15:120603:734	Россия, Калининградская обл., г. Калининград, ул. Степана Разина, дом №47, кв. 8
1075	1.2.1044	1.2.1045	255°51.6`	21.49	данные отсутствуют	39:15:120603:732(1)	236023, Калининградская обл, г. Калининград, ул. Красная, д. 139В, кв. 66
1076	1.2.1045	1.2.1046	255°41.0`	19.33	данные отсутствуют	39:15:120603:731(1)	236001, обл Калининградская, г Калининград, ул Маршала Жукова, д 7, кв 86
1077	1.2.1046	1.2.1047	252°46.2`	20.15	данные отсутствуют	39:15:120603:730(1)	Россия, Калининградская обл, г. Калининград, ул. Репина, д. 40, кв. 1
1078	1.2.1047	1.2.1048	256°10.6`	19.59	данные отсутствуют	39:15:120603:729(1)	Россия, Калининградская обл., г. Калининград, ул. Горького, дом №9, кв. 4
1079	1.2.1048	1.2.1049	255°57.8`	0.12	данные отсутствуют	39:15:120603:729(1), 39:15:120603:728(1)	Россия, Калининградская обл., г. Калининград, ул. Горького, дом №9, кв. 4; 236019, обл. Калининградская, г. Калининград, ш. Люблинское, тер. снт 50 лет Октября ул. Мичурина, 21
1080	1.2.1049	1.2.1050	256°26.2`	19.4	данные отсутствуют	39:15:120603:728(1)	236019, обл. Калининградская, г. Калининград, ш. Люблинское, тер. снт 50 лет Октября ул. Мичурина, 21
1081	1.2.1050	1.2.1051	257°19.2`	0.82	данные отсутствуют	39:15:120603:728(1)	236019, обл. Калининградская, г. Калининград, ш. Люблинское, тер. снт 50 лет Октября ул. Мичурина, 21
1082	1.2.1051	1.2.1052	257°21.0`	10.73	данные отсутствуют	39:15:120603:727(1)	адрес отсутствует



ДОКУМЕНТ ПОДПИСАН
ЭЛЕКТРОННОЙ ПОДПИСЬЮ

Сертификат: 009F0BDC181A023B64597F1E2579BEFB50

Владелец: ФЕДЕРАЛЬНАЯ СЛУЖБА ГОСУДАРСТВЕННОЙ

РЕГИСТРАЦИИ, КАДАСТРА И КАРТОГРАФИИ

Действителен: с 02.08.2024 по 26.10.2025

полное наименование должности

инициалы, фамилия

Земельный участок							
вид объекта недвижимости							
Лист № 71 раздела 3.1		Всего листов раздела 3.1: 128		Всего разделов: 8		Всего листов выписки: 253	
01.11.2024г. № КУВИ-001/2024-267652511							
Кадастровый номер:				39:15:120603:1			
1	2	3	4	5	6	7	8
1083	1.2.1052	1.2.1053	257°32.7'	6.77	данные отсутствуют	39:15:120603:726(1)	Россия, Калининградская область, г Калининград, ул Беланова, д 61, кв 43
1084	1.2.1053	1.2.1054	245°50.1'	3.74	данные отсутствуют	данные отсутствуют	данные отсутствуют
1085	1.2.1054	1.2.1055	252°22.3'	8.09	данные отсутствуют	39:15:120603:725(1)	Россия, обл Калининградская, г Калининград, ул. Багратиона, д.152, кв. 12
1086	1.2.1055	1.2.1056	252°31.3'	11.55	данные отсутствуют	39:15:120603:725(1)	Россия, обл Калининградская, г Калининград, ул. Багратиона, д.152, кв. 12
1087	1.2.1056	1.2.1057	253°54.9'	15.27	данные отсутствуют	39:15:120603:724(1)	Россия, Калининградская обл., г. Калининград, ул. Щорса, дом №19, кв. 1; Украина, Крым автономная республика, г. Евпатория, пос. Мирный, ул. Сырникова, дом №19, кв. 36
1088	1.2.1057	1.2.1058	254°44.7'	0.11	данные отсутствуют	39:15:120603:724(1)	Россия, Калининградская обл., г. Калининград, ул. Щорса, дом №19, кв. 1; Украина, Крым автономная республика, г. Евпатория, пос. Мирный, ул. Сырникова, дом №19, кв. 36
1089	1.2.1058	1.2.1059	254°17.8'	6.5	данные отсутствуют	39:15:120603:724(1)	Россия, Калининградская обл., г. Калининград, ул. Щорса, дом №19, кв. 1; Украина, Крым автономная республика, г. Евпатория, пос. Мирный, ул. Сырникова, дом №19, кв. 36
1090	1.2.1059	1.2.1060	255°44.1'	0.61	данные отсутствуют	39:15:120603:724(1)	Россия, Калининградская обл., г. Калининград, ул. Щорса, дом №19, кв. 1; Украина, Крым автономная республика, г. Евпатория, пос. Мирный, ул. Сырникова, дом №19, кв. 36
1091	1.2.1060	1.2.1061	255°34.7'	18.39	данные отсутствуют	39:15:120603:1612(1)	Россия, Калининградская обл., г. Калининград, ул. Октябрьская, дом №25, кв. 12
1092	1.2.1061	1.2.1062	254°20.8'	21.57	данные отсутствуют	39:15:120603:1612(1)	Россия, Калининградская обл., г. Калининград, ул. Октябрьская, дом №25, кв. 12
1093	1.2.1062	1.2.1063	255°32.5'	18.74	данные отсутствуют	39:15:120603:721(1)	Россия, Калининградская обл., г. Калининград, ул. Интернациональная, дом №29, кв. 22
1094	1.2.1063	1.2.1064	257°49.0'	9	данные отсутствуют	39:15:120603:1305(1)	к.п. 412-003, в браке, Россия, Калининградская обл., г. Калининград, ул. Горького, дом №168, кв. 61



ДОКУМЕНТ ПОДПИСАН
ЭЛЕКТРОННОЙ ПОДПИСЬЮ

Сертификат: 009F0BDC181A023B64597F1E2579BEFB50

Владелец: ФЕДЕРАЛЬНАЯ СЛУЖБА ГОСУДАРСТВЕННОЙ
РЕГИСТРАЦИИ, КАДАСТРА И КАРТОГРАФИИ
Действителен: с 02.08.2024 по 26.10.2025

полное наименование должности

инициалы, фамилия

Земельный участок			
вид объекта недвижимости			
Лист № 72 раздела 3.1	Всего листов раздела 3.1: 128	Всего разделов: 8	Всего листов выписки: 253

01.11.2024г. № КУВИ-001/2024-267652511

Кадастровый номер: 39:15:120603:1

1	2	3	4	5	6	7	8
1095	1.2.1064	1.2.1065	259°26.5'	11.35	данные отсутствуют	39:15:120603:1305(1)	к.п. 412-003, в браке, Россия, Калининградская обл., г. Калининград, ул. Горького, дом №168, кв. 61
1096	1.2.1065	1.2.1066	180°40.4'	0.85	данные отсутствуют	39:15:120603:1305(1)	к.п. 412-003, в браке, Россия, Калининградская обл., г. Калининград, ул. Горького, дом №168, кв. 61
1097	1.2.1066	1.2.1067	256°57.4'	19.59	данные отсутствуют	39:15:120603:1007(1)	Россия, Калининградская обл., г. Калининград, ул. Каштановая аллея, дом №15, кв. 3
1098	1.2.1067	1.2.1068	254°18.5'	20.08	данные отсутствуют	39:15:120603:717(1)	Россия, Калининградская обл., г. Калининград, ул. Горького, дом №147, кв. 15; Россия, Калининградская обл., Гвардейский р-н, г. Гвардейск, ул. Свиридова, дом №8, кв. 7
1099	1.2.1068	1.2.1069	257°16.4'	17.61	данные отсутствуют	39:15:120603:716(1)	Калининградская обл, р-н. Славский, п. Высокое, пер. Садовый, д. 5; Калининградская обл, г. Калининград, тер. снт. 50 лет Октября, ул. Мичурина, д. 41
1100	1.2.1069	1.2.1070	216°35.7'	3.34	данные отсутствуют	39:15:120603:716(1)	Калининградская обл, р-н. Славский, п. Высокое, пер. Садовый, д. 5; Калининградская обл, г. Калининград, тер. снт. 50 лет Октября, ул. Мичурина, д. 41
1101	1.2.1070	1.2.1071	175°49.7'	33.82	данные отсутствуют	39:15:120603:716(1)	Калининградская обл, р-н. Славский, п. Высокое, пер. Садовый, д. 5; Калининградская обл, г. Калининград, тер. снт. 50 лет Октября, ул. Мичурина, д. 41
1102	1.2.1071	1.2.1072	187°1.0'	2.62	данные отсутствуют	39:15:120603:716(1)	Калининградская обл, р-н. Славский, п. Высокое, пер. Садовый, д. 5; Калининградская обл, г. Калининград, тер. снт. 50 лет Октября, ул. Мичурина, д. 41
1103	1.2.1072	1.2.1073	172°33.6'	2.93	данные отсутствуют	39:15:120603:716(1)	Калининградская обл, р-н. Славский, п. Высокое, пер. Садовый, д. 5; Калининградская обл, г. Калининград, тер. снт. 50 лет Октября, ул. Мичурина, д. 41



ДОКУМЕНТ ПОДПИСАН
ЭЛЕКТРОННОЙ ПОДПИСЬЮ

Сертификат: 009F0BDC181A023B64597F1E2579BEFB50

Владелец: ФЕДЕРАЛЬНАЯ СЛУЖБА ГОСУДАРСТВЕННОЙ

РЕГИСТРАЦИИ, КАДАСТРА И КАРТОГРАФИИ

Действителен: с 02.08.2024 по 26.10.2025

полное наименование должности

инициалы, фамилия

Земельный участок							
вид объекта недвижимости							
Лист № 73 раздела 3.1		Всего листов раздела 3.1: 128		Всего разделов: 8		Всего листов выписки: 253	
01.11.2024г. № КУВИ-001/2024-267652511							
Кадастровый номер:				39:15:120603:1			
1104	1.2.1073	1.2.1074	173°13.4'	19.75	данные отсутствуют	39:15:120603:854(1)	В браке, 390-007, Россия, Калининградская обл., г. Калининград, Люблинская дорога, с/т 50 Лет Октября
1105	1.2.1074	1.2.1075	150°15.3'	1.21	данные отсутствуют	39:15:120603:856(1)	Россия, Калининградская обл., г. Калининград, проезд Нарвский, дом №21, кв. 8
1106	1.2.1075	1.2.1076	152°36.3'	15.43	данные отсутствуют	39:15:120603:856(1)	Россия, Калининградская обл., г. Калининград, проезд Нарвский, дом №21, кв. 8
1107	1.2.1076	1.2.1077	149°40.4'	17.45	данные отсутствуют	39:15:120603:858(1)	Россия, Калининградская обл., г. Калининград, ул. Лейтенанта Яналова, дом №14А, кв. 12
1108	1.2.1077	1.2.1078	109°17.4'	0.64	данные отсутствуют	39:15:120603:858(1)	Россия, Калининградская обл., г. Калининград, ул. Лейтенанта Яналова, дом №14А, кв. 12
1109	1.2.1078	1.2.1079	148°16.0'	17.87	данные отсутствуют	39:15:120603:861(1)	Россия, Калининградская обл., г. Калининград, ул. Балтийская, дом №15, кв. 6
1110	1.2.1079	1.2.1080	144°26.7'	7.67	данные отсутствуют	39:15:120603:863(1)	Россия, Калининградская обл., г. Калининград, ул. Багратиона, дом №150, кв. 33
1111	1.2.1080	1.2.1081	153°32.3'	4.98	данные отсутствуют	39:15:120603:863(1)	Россия, Калининградская обл., г. Калининград, ул. Багратиона, дом №150, кв. 33
1112	1.2.1081	1.2.1082	152°10.8'	9.19	данные отсутствуют	39:15:120603:863(1)	Россия, Калининградская обл., г. Калининград, ул. Багратиона, дом №150, кв. 33
1113	1.2.1082	1.2.1083	151°38.5'	20.86	данные отсутствуют	39:15:120603:865(1)	Россия, Калининградская область, г. Калининград, ул. Красносельская, дом №15, кв. 11
1114	1.2.1083	1.2.1084	151°41.2'	6.01	данные отсутствуют	39:15:120603:867(1)	Россия, Калининградская обл. г. Калининград, ул. Нарвская, д. 25, кв. 8; 236022, Калининградская обл. г. Калининград, ул. Нарвская, д. 25, кв. 8; Россия, Калининградская обл., г. Калининград, ул. Нарвская, дом №25, кв. 8
1115	1.2.1084	1.2.1085	151°48.9'	6.01	данные отсутствуют	39:15:120603:867(1)	Россия, Калининградская обл. г. Калининград, ул. Нарвская, д. 25, кв. 8; 236022, Калининградская обл. г. Калининград, ул. Нарвская, д. 25, кв. 8; Россия, Калининградская обл., г. Калининград, ул. Нарвская, дом №25, кв. 8



ДОКУМЕНТ ПОДПИСАН
ЭЛЕКТРОННОЙ ПОДПИСЬЮ

Сертификат: 009F0BDC181A023B64597F1E2579BEFB50

Владелец: ФЕДЕРАЛЬНАЯ СЛУЖБА ГОСУДАРСТВЕННОЙ
РЕГИСТРАЦИИ, КАДАСТРА И КАРТОГРАФИИ
Действителен: с 02.08.2024 по 26.10.2025

полное наименование должности

инициалы, фамилия

Земельный участок							
вид объекта недвижимости							
Лист № 74 раздела 3.1		Всего листов раздела 3.1: 128		Всего разделов: 8		Всего листов выписки: 253	
01.11.2024г. № КУВИ-001/2024-267652511							
Кадастровый номер:				39:15:120603:1			
1116	1.2.1085	1.2.1086	151°42.5'	7.87	данные отсутствуют	39:15:120603:867(1)	Россия, Калининградская обл, г. Калининград, ул. Нарвская, д. 25, кв. 8; 236022, Калининградская обл, г. Калининград, ул. Нарвская, д. 25, кв. 8; Россия, Калининградская обл., г. Калининград, ул. Нарвская, дом №25, кв. 8
1117	1.2.1086	1.2.1087	157°13.6'	20.49	данные отсутствуют	39:15:120603:871(1)	238420, обл. Калининградская, р-н. Багратионовский, г. Багратионовск, ул. Победы, д. 28, кв. 6
1118	1.2.1087	1.2.1088	154°44.2'	19.87	данные отсутствуют	39:15:120603:873(1)	238460, обл Калининградская, Багратионовский р-н, п Совхозное, ул Садовая, д 18А
1119	1.2.1088	1.2.1089	154°54.9'	20.26	данные отсутствуют	39:15:120603:875(1)	Россия, Калининградская обл., г. Калининград, ул. 9 Апреля, дом №40, кв. 32
1120	1.2.1089	1.2.1090	154°46.2'	15.74	данные отсутствуют	39:15:120603:877(1)	обл Калининградская, г Калининград, ул Согласия, д 33, кв 139
1121	1.2.1090	1.2.810	143°11.0'	2.14	данные отсутствуют	39:15:120603:877(1)	обл Калининградская, г Калининград, ул Согласия, д 33, кв 139
1122	1.3.1091	1.3.1092	175°50.7'	12.97	данные отсутствуют	39:15:120603:785(1)	Россия, Калининградская обл., г. Калининград, ул. Ульяны Громовой, дом №5/7, кв. 20 а
1123	1.3.1092	1.3.1093	158°10.0'	25.81	данные отсутствуют	39:15:120603:785(1)	Россия, Калининградская обл., г. Калининград, ул. Ульяны Громовой, дом №5/7, кв. 20 а
1124	1.3.1093	1.3.1094	156°53.7'	32.01	данные отсутствуют	39:15:120603:785(1)	Россия, Калининградская обл., г. Калининград, ул. Ульяны Громовой, дом №5/7, кв. 20 а
1125	1.3.1094	1.3.1095	148°50.6'	3.07	данные отсутствуют	39:15:120603:785(1)	Россия, Калининградская обл., г. Калининград, ул. Ульяны Громовой, дом №5/7, кв. 20 а
1126	1.3.1095	1.3.1096	124°9.2'	5.49	данные отсутствуют	39:15:120603:785(1)	Россия, Калининградская обл., г. Калининград, ул. Ульяны Громовой, дом №5/7, кв. 20 а
1127	1.3.1096	1.3.1097	63°10.1'	9.59	данные отсутствуют	39:15:120603:785(1)	Россия, Калининградская обл., г. Калининград, ул. Ульяны Громовой, дом №5/7, кв. 20 а
1128	1.3.1097	1.3.1098	63°56.0'	18.98	данные отсутствуют	39:15:120603:787(1)	Астраханская обл, г. Астрахань, ул. Бехтерева, д. 6
1129	1.3.1098	1.3.1099	61°23.0'	8.37	данные отсутствуют	39:15:120603:1639(1)	обл. Калининградская, г. Калининград, ул. Октябрьская, д. 25, кв. 9
1130	1.3.1099	1.3.1100	63°9.4'	9.19	данные отсутствуют	39:15:120603:1639(1)	обл. Калининградская, г. Калининград, ул. Октябрьская, д. 25, кв. 9



ДОКУМЕНТ ПОДПИСАН
ЭЛЕКТРОННОЙ ПОДПИСЬЮ

Сертификат: 009F0BDC181A023B64597F1E2579BEFB50

Владелец: ФЕДЕРАЛЬНАЯ СЛУЖБА ГОСУДАРСТВЕННОЙ
РЕГИСТРАЦИИ, КАДАСТРА И КАРТОГРАФИИ
Действителен: с 02.08.2024 по 26.10.2025

полное наименование должности

инициалы, фамилия

Земельный участок							
вид объекта недвижимости							
Лист № 75 раздела 3.1		Всего листов раздела 3.1: 128		Всего разделов: 8		Всего листов выписки: 253	
01.11.2024г. № КУВИ-001/2024-267652511							
Кадастровый номер:				39:15:120603:1			
1	2	3	4	5	6	7	8
1131	1.3.1100	1.3.110 1	65°40.9'	14.84	данные отсутствуют	39:15:120603:793(1)	обл Калининградская, г Калининград, ул Мирная, д 1, к 4, кв 107
1132	1.3.1101	1.3.110 2	65°31.9'	1.96	данные отсутствуют	39:15:120603:795(1)	236022, Калининградская обл, г Калининград, ш. Люблинское; Россия, Калининградская обл., г. Калининград, ул. Николая Карамзина, дом №5, кв. 2
1133	1.3.1102	1.3.110 3	60°41.0'	16.58	данные отсутствуют	39:15:120603:795(1)	236022, Калининградская обл, г Калининград, ш. Люблинское; Россия, Калининградская обл., г. Калининград, ул. Николая Карамзина, дом №5, кв. 2
1134	1.3.1103	1.3.110 4	60°15.3'	0.4	данные отсутствуют	39:15:120603:797(1)	Россия, Калининградская обл., г. Калининград, ул. Станочная, дом №1, кв. 2
1135	1.3.1104	1.3.110 5	63°37.7'	17.18	данные отсутствуют	39:15:120603:797(1)	Россия, Калининградская обл., г. Калининград, ул. Станочная, дом №1, кв. 2
1136	1.3.1105	1.3.110 6	63°39.1'	17.73	данные отсутствуют	39:15:120603:799(1)	данные отсутствуют
1137	1.3.1106	1.3.110 7	63°39.4'	16.25	данные отсутствуют	39:15:120603:801(1)	обл Калининградская, г Калининград, ул П.Панина, д 9, кв 44
1138	1.3.1107	1.3.110 8	63°42.7'	16.73	данные отсутствуют	39:15:120603:803(1)	Россия, Калининградская обл., г. Светлогорск, ул. Аптечная, дом №3, кв. 4; Россия, Калининградская обл., г. Светлогорск, с/т 50 лет Октября, ул. Расцвет, д.17
1139	1.3.1108	1.3.110 9	63°30.7'	16.93	данные отсутствуют	39:15:120603:805(1)	236001, обл. Калининградская, г. Калининград, ул. Ю.Маточкина, д. 12, кв. 81; 236022, обл. Калининградская, г. Калининград, тер. СНТ. 50 лет Октября, ул. Расцвет, д. 16
1140	1.3.1109	1.3.111 0	64°33.5'	17.11	данные отсутствуют	39:15:120603:807(1)	238120, Калининградская обл, р-н. Озерский, г. Озерск, ул. Пограничная, д. 21
1141	1.3.1110	1.3.111 1	66°31.3'	17.44	данные отсутствуют	39:15:120603:809(1)	обл Калининградская, г Калининград, ул Каштановая аллея, д 165, кв 49
1142	1.3.1111	1.3.111 2	66°25.8'	3.85	данные отсутствуют	39:15:120603:811(1)	Россия, г. Санкт-Петербург, пр-кт. Московский, д. 7, кв. 91



ДОКУМЕНТ ПОДПИСАН
ЭЛЕКТРОННОЙ ПОДПИСЬЮ

Сертификат: 009F0BDC181A023B64597F1E2579BEFB50

Владелец: ФЕДЕРАЛЬНАЯ СЛУЖБА ГОСУДАРСТВЕННОЙ
РЕГИСТРАЦИИ, КАДАСТРА И КАРТОГРАФИИ
Действителен: с 02.08.2024 по 26.10.2025

полное наименование должности

инициалы, фамилия

Земельный участок							
вид объекта недвижимости							
Лист № 76 раздела 3.1		Всего листов раздела 3.1: 128		Всего разделов: 8		Всего листов выписки: 253	
01.11.2024г. № КУВИ-001/2024-267652511							
Кадастровый номер:				39:15:120603:1			
1143	1.3.1112	1.3.1113	158°37.0'	5.6	данные отсутствуют	39:15:120603:811(1)	Россия, г. Санкт-Петербург, пр-кт. Московский, д. 7, кв. 91
1144	1.3.1113	1.3.1114	63°51.7'	13.19	данные отсутствуют	39:15:120603:811(1)	Россия, г. Санкт-Петербург, пр-кт. Московский, д. 7, кв. 91
1145	1.3.1114	1.3.1115	62°53.8'	16.68	данные отсутствуют	39:15:120603:813(1)	обл. Калининградская, г. Калининград, ул. Н. Карамзина д. 17 кв.14
1146	1.3.1115	1.3.1116	62°28.0'	17.2	данные отсутствуют	39:15:120603:815(1)	Калининградская обл, г. Калининград, ул. Генерала Челнокова, д. 46, кв. 234
1147	1.3.1116	1.3.1117	66°19.4'	17.31	данные отсутствуют	39:15:120603:817(1)	Россия, обл Калининградская, г Калининград, ул Генерала Павлова, д 32, кв 30
1148	1.3.1117	1.3.1118	60°58.9'	16.92	данные отсутствуют	данные отсутствуют	данные отсутствуют
1149	1.3.1117	1.3.1117			данные отсутствуют	39:15:120603:819(1)	236039, обл. Калининградская, г. Калининград, ул. Нансена, д. 34, кв. 1
1150	1.3.1118	1.3.1119	63°34.9'	17.53	данные отсутствуют	39:15:120603:821(1)	Россия, Калининградская обл., г. Калининград, ул. Свободная, дом №10, кв. 8
1151	1.3.1119	1.3.1120	64°28.7'	17.18	данные отсутствуют	39:15:120603:823(1)	Россия, Калининградская обл., г. Калининград, ул. Чаадаева, дом №19, кв. 9
1152	1.3.1120	1.3.1121	63°52.5'	17.49	данные отсутствуют	39:15:120603:825(1)	236023, обл Калининградская, г Калининград, ул Осенняя, д 4А, кв 12
1153	1.3.1121	1.3.1122	64°7.3'	8.59	данные отсутствуют	39:15:120603:826(1)	Россия, Калининградская обл., г. Калининград, ул. Мариупольская, дом №7, кв. 14
1154	1.3.1122	1.3.1123	63°20.9'	8.81	данные отсутствуют	39:15:120603:827(1)	236022, Калининградская обл, г. Калининград, ул. Свободная, д. 6, кв. 9
1155	1.3.1123	1.3.1124	64°28.3'	16.82	данные отсутствуют	39:15:120603:829(1)	г. Калининград, пер. Калужский, д. 16, кв. 12
1156	1.3.1124	1.3.1125	61°11.1'	16.74	данные отсутствуют	39:15:120603:831(1)	236001, Калининградская обл, г. Калининград, ул. Горького, д. 170Б, кв. 104
1157	1.3.1125	1.3.1126	64°59.6'	17.27	данные отсутствуют	39:15:120603:833(1)	Россия, Калининградская обл., Гурьевский р-н, п. Луговое, ул. Лесная, дом №2; 236019, обл. Калининградская, г. Калининград, ш. Люблинское, тер. СНТ "50 лет Октября", ул. Расцвет д.2



ДОКУМЕНТ ПОДПИСАН
ЭЛЕКТРОННОЙ ПОДПИСЬЮ

Сертификат: 009F0BDC181A023B64597F1E2579BEFB50

Владелец: ФЕДЕРАЛЬНАЯ СЛУЖБА ГОСУДАРСТВЕННОЙ
РЕГИСТРАЦИИ, КАДАСТРА И КАРТОГРАФИИ
Действителен: с 02.08.2024 по 26.10.2025

полное наименование должности

инициалы, фамилия

Земельный участок			
вид объекта недвижимости			

Лист № 77 раздела 3.1	Всего листов раздела 3.1: 128	Всего разделов: 8	Всего листов выписки: 253
-----------------------	-------------------------------	-------------------	---------------------------

01.11.2024г. № КУВИ-001/2024-267652511

Кадастровый номер:	39:15:120603:1
--------------------	----------------

1	2	3	4	5	6	7	8
1158	1.3.1126	1.3.1127	65°13.5'	16.04	данные отсутствуют	39:15:120603:835(1)	Россия, Калининградская обл., Гурьевский р-н, п. Заозерье, ул. Центральная, дом №2
1159	1.3.1127	1.3.1128	333°51.8'	25.13	данные отсутствуют	39:15:120603:835(1)	Россия, Калининградская обл., Гурьевский р-н, п. Заозерье, ул. Центральная, дом №2
1160	1.3.1128	1.3.1129	336°4.2'	21.4	данные отсутствуют	39:15:120603:835(1)	Россия, Калининградская обл., Гурьевский р-н, п. Заозерье, ул. Центральная, дом №2
1161	1.3.1129	1.3.1130	8°7.8'	2.26	данные отсутствуют	39:15:120603:1752(1)	Калининград г, Красная ул, д. 119, кв. 6 ком. 74
1162	1.3.1130	1.3.1131	334°23.5'	31.37	данные отсутствуют	данные отсутствуют	данные отсутствуют
1163	1.3.1131	1.3.1132	310°43.6'	1.99	данные отсутствуют	39:15:120603:1751(1)	Россия, Калининградская обл., г. Калининград, ул. Косогорная, д. 2, кв. 10, ком. 53
1164	1.3.1132	1.3.1133	275°59.0'	3.55	данные отсутствуют	39:15:120603:1751(1)	Россия, Калининградская обл., г. Калининград, ул. Косогорная, д. 2, кв. 10, ком. 53
1165	1.3.1133	1.3.1134	243°12.2'	13.33	данные отсутствуют	39:15:120603:1751(1)	Россия, Калининградская обл., г. Калининград, ул. Косогорная, д. 2, кв. 10, ком. 53
1166	1.3.1134	1.3.1135	242°17.2'	17.63	данные отсутствуют	39:15:120603:832(1)	Россия, Калининградская обл., г. Калининград, ул. Герцена, д. 31
1167	1.3.1135	1.3.1136	242°36.8'	17.17	данные отсутствуют	39:15:120603:830(1)	Россия, Калининградская обл., г. Калининград, пл. Октябрьская, дом №22, кв. 2
1168	1.3.1136	1.3.1137	242°43.1'	16.82	данные отсутствуют	39:15:120603:828(1)	Россия, Калининградская обл., г. Калининград, ул. Космонавта Леонова, дом №58, кв. 12; Россия, Калининградская обл., г. Калининград, ул. Зеленая, дом №23, кв. 125
1169	1.3.1137	1.3.1138	243°35.3'	16.64	данные отсутствуют	39:15:120603:824(1)	238324, обл. Калининградская, р-н. Гурьевский, п. Петрово, пер. Профсоюзный, д. 11, кв. 24
1170	1.3.1138	1.3.1139	244°40.0'	16.64	данные отсутствуют	39:15:120603:822(1)	Россия, Калининградская обл., г. Калининград, ул. Калачева, д. 38
1171	1.3.1139	1.3.1140	271°38.2'	0.35	данные отсутствуют	39:15:120603:822(1)	Россия, Калининградская обл., г. Калининград, ул. Калачева, д. 38



ДОКУМЕНТ ПОДПИСАН
ЭЛЕКТРОННОЙ ПОДПИСЬЮ

Сертификат: 009F0BDC181A023B64597F1E2579BEFB50

Владелец: ФЕДЕРАЛЬНАЯ СЛУЖБА ГОСУДАРСТВЕННОЙ

РЕГИСТРАЦИИ, КАДАСТРА И КАРТОГРАФИИ

Действителен: с 02.08.2024 по 26.10.2025

полное наименование должности

инициалы, фамилия

Земельный участок						
вид объекта недвижимости						
Лист № 78 раздела 3.1		Всего листов раздела 3.1: 128		Всего разделов: 8		Всего листов выписки: 253
01.11.2024г. № КУВИ-001/2024-267652511						
Кадастровый номер:				39:15:120603:1		
1172	1.3.1140	1.3.114 1	243°47.2`	16.78	данные отсутствуют	39:15:120603:820(1) 236023, обл. Калининградская, г. Калининград, ул. Полецкого, д. 22; 236023, обл. Калининградская, г. Калининград, ул. Полецкого, д. 22
1173	1.3.1141	1.3.114 2	243°23.5`	17.95	данные отсутствуют	39:15:120603:818(1) Россия, Калининградская обл, г. Калининград, ул. Согласия, д. 33, кв. 139
1174	1.3.1142	1.3.114 3	244°4.3`	17.29	данные отсутствуют	39:15:120603:816(1) Россия, Калининградская обл., г. Калининград, ул. Алданская, д. 4, кв. 40
1175	1.3.1143	1.3.114 4	253°55.6`	2.46	данные отсутствуют	39:15:120603:1636(1), 39:15:120603:770(1) 238340, обл Калининградская, г Светлый, ул Суворова, д 2, кв 48; Россия, Калининградская область, г. Калининград, ул. Горького, д. 168, кв. 129; Россия, Калининградская область, г. Калининград, ул. Генерала Соммера, д. 13, кв. 6
1176	1.3.1144	1.3.114 5	245°21.2`	10.96	данные отсутствуют	39:15:120603:1636(1), 39:15:120603:770(1) 238340, обл Калининградская, г Светлый, ул Суворова, д 2, кв 48; Россия, Калининградская область, г. Калининград, ул. Горького, д. 168, кв. 129; Россия, Калининградская область, г. Калининград, ул. Генерала Соммера, д. 13, кв. 6
1177	1.3.1145	1.3.114 6	245°23.9`	3	данные отсутствуют	39:15:120603:1636(1), 39:15:120603:770(1) 238340, обл Калининградская, г Светлый, ул Суворова, д 2, кв 48; Россия, Калининградская область, г. Калининград, ул. Горького, д. 168, кв. 129; Россия, Калининградская область, г. Калининград, ул. Генерала Соммера, д. 13, кв. 6
1178	1.3.1146	1.3.114 7	242°2.6`	17.49	данные отсутствуют	39:15:120603:812(1) 238340, обл Калининградская, г Светлый, ул Суворова, д 2, кв 48
1179	1.3.1147	1.3.114 8	244°47.9`	16.91	данные отсутствуют	39:15:120603:1008(1) обл Калининградская, Правдинский р-н, п Дворкино, ул Центральная, д 14
1180	1.3.1148	1.3.114 9	329°2.2`	1.05	данные отсутствуют	39:15:120603:808(1) Россия, Калининградская обл., г. Калининград, ул. Огарева, дом №9, кв. 14
1181	1.3.1149	1.3.115 0	242°46.0`	16.48	данные отсутствуют	39:15:120603:808(1) Россия, Калининградская обл., г. Калининград, ул. Огарева, дом №9, кв. 14
1182	1.3.1150	1.3.115 1	335°35.5`	1.31	данные отсутствуют	39:15:120603:806(1) Россия, Калининградская обл., г. Калининград, ул. Лукашова, дом №30, кв. 52



ДОКУМЕНТ ПОДПИСАН
ЭЛЕКТРОННОЙ ПОДПИСЬЮ

Сертификат: 009F0BDC181A023B64597F1E2579BEFB50

Владелец: ФЕДЕРАЛЬНАЯ СЛУЖБА ГОСУДАРСТВЕННОЙ

РЕГИСТРАЦИИ, КАДАСТРА И КАРТОГРАФИИ

Действителен: с 02.08.2024 по 26.10.2025

полное наименование должности

инициалы, фамилия

Земельный участок							
вид объекта недвижимости							
Лист № 79 раздела 3.1		Всего листов раздела 3.1: 128		Всего разделов: 8		Всего листов выписки: 253	
01.11.2024г. № КУВИ-001/2024-267652511							
Кадастровый номер:				39:15:120603:1			
1	2	3	4	5	6	7	8
1183	1.3.1151	1.3.115 2	242°24.2`	17.38	данные отсутствуют	39:15:120603:806(1)	Россия, Калининградская обл., г. Калининград, ул. Лукашова, дом №30, кв. 52
1184	1.3.1152	1.3.115 3	244°4.5`	18.41	данные отсутствуют	39:15:120603:804(1)	Россия, Калининградская обл., г. Калининград, ул. Театральная, дом №15, кв. 15
1185	1.3.1153	1.3.115 4	242°25.6`	16.53	данные отсутствуют	39:15:120603:802(1)	Россия, Калининградская обл., г. Калининград, ул. Первомайская, дом №6, кв. 53
1186	1.3.1154	1.3.115 5	242°24.2`	16.64	данные отсутствуют	39:15:120603:800(1)	Россия, Калининградская обл., г. Калининград, ул. Маршала Борзова, дом №54, кв. 43
1187	1.3.1155	1.3.115 6	242°56.9`	18.47	данные отсутствуют	39:15:120603:798(1)	Россия, Калининградская обл., г. Калининград, ул. Старшего лейтенанта Сибирякова, дом №48, кв. 60
1188	1.3.1156	1.3.115 7	242°19.8`	16	данные отсутствуют	39:15:120603:796(1)	данные отсутствуют
1189	1.3.1157	1.3.115 8	243°49.6`	17	данные отсутствуют	39:15:120603:794(1)	Россия, Калининградская обл., Гурьевский р-н, п. Петрово, пер. Профсоюзный, дом №11, кв. 24
1190	1.3.1158	1.3.115 9	243°5.6`	17.96	данные отсутствуют	39:15:120603:792(1)	238324, обл Калининградская, Гурьевский р-н, п Петрово, пер Профсоюзный, д 11, кв 24
1191	1.3.1159	1.3.116 0	243°3.8`	17.22	данные отсутствуют	39:15:120603:790(1)	Россия, Калининградская обл., г. Калининград, ул. Лукашова, дом №11, кв. 6
1192	1.3.1160	1.3.116 1	244°55.9`	14.89	данные отсутствуют	39:15:120603:788(1)	236022, обл. Калининградская, г. Калининград, ул. Репина, д. 60, кв. 10
1193	1.3.1161	1.3.116 2	243°52.6`	16.26	данные отсутствуют	39:15:120603:786(1)	Россия, Калининградская обл., г. Калининград, ул. Горького, дом №158, кв. 16
1194	1.3.1162	1.3.116 3	149°44.6`	0.69	данные отсутствуют	39:15:120603:786(1)	Россия, Калининградская обл., г. Калининград, ул. Горького, дом №158, кв. 16
1195	1.3.1163	1.3.116 4	247°24.1`	6.14	данные отсутствуют	39:15:120603:786(1)	Россия, Калининградская обл., г. Калининград, ул. Горького, дом №158, кв. 16
1196	1.3.1164	1.3.109 1	242°35.5`	2.74	данные отсутствуют	39:15:120603:785(1)	Россия, Калининградская обл., г. Калининград, ул. Ульяны Громовой, дом №5/7, кв. 20 а
1197	1.4.1165	1.4.116 6	63°47.5`	20.88	данные отсутствуют	39:15:120603:784(1)	Россия, Калининградская обл., г. Калининград, ул. Красная, дом №137, кв. 9/5
1198	1.4.1166	1.4.116 7	63°17.2`	17.35	данные отсутствуют	39:15:120603:783(1)	обл Калининградская, Черняховский р-н, д 14, кв 7



ДОКУМЕНТ ПОДПИСАН
ЭЛЕКТРОННОЙ ПОДПИСЬЮ

Сертификат: 009F0BDC181A023B64597F1E2579BEFB50

Владелец: ФЕДЕРАЛЬНАЯ СЛУЖБА ГОСУДАРСТВЕННОЙ
РЕГИСТРАЦИИ, КАДАСТРА И КАРТОГРАФИИ
Действителен: с 02.08.2024 по 26.10.2025

полное наименование должности

инициалы, фамилия

Земельный участок			
вид объекта недвижимости			
Лист № 80 раздела 3.1	Всего листов раздела 3.1: 128	Всего разделов: 8	Всего листов выписки: 253

01.11.2024г. № КУВИ-001/2024-267652511

Кадастровый номер: 39:15:120603:1

1	2	3	4	5	6	7	8
1199	1.4.1167	1.4.1168	62°38.8'	17.56	данные отсутствуют	данные отсутствуют	данные отсутствуют
1200	1.4.1167	1.4.1167			данные отсутствуют	39:15:120603:782(1)	236029, Калининградская обл, г. Калининград, ул. Зеленая, д. 23, кв. 1
1201	1.4.1168	1.4.1169	62°15.1'	16.88	данные отсутствуют	39:15:120603:781(1)	236029, Калининградская обл, г. Калининград, ул. Зеленая, д. 70, кв. 9
1202	1.4.1169	1.4.1170	62°17.3'	1.12	данные отсутствуют	39:15:120603:780(1)	236022, обл. Калининградская, г. Калининград, ул. Космонавта Пацаева, д. 6, кв. 1
1203	1.4.1170	1.4.1171	65°11.5'	15.47	данные отсутствуют	данные отсутствуют	данные отсутствуют
1204	1.4.1171	1.4.1172	63°0.8'	17.61	данные отсутствуют	данные отсутствуют	данные отсутствуют
1205	1.4.1172	1.4.1173	63°4.2'	16.87	данные отсутствуют	данные отсутствуют	данные отсутствуют
1206	1.4.1173	1.4.1174	63°59.9'	18.2	данные отсутствуют	данные отсутствуют	данные отсутствуют
1207	1.4.1174	1.4.1175	62°27.2'	17.75	данные отсутствуют	данные отсутствуют	данные отсутствуют
1208	1.4.1175	1.4.1176	61°6.9'	15.13	данные отсутствуют	39:15:120603:775(1)	г.Калининград, ул.Батальная, д. 69, кв. 49
1209	1.4.1176	1.4.1177	64°10.5'	17.65	данные отсутствуют	39:15:120603:1009(1)	236019, Калининград, Калининградская обл. г, Люблинское ш, тер. снт "50 Лет Октября" ул. Майская, д.63
1210	1.4.1177	1.4.1178	339°35.4'	0.46	данные отсутствуют	39:15:120603:1009(1)	236019, Калининград, Калининградская обл. г, Люблинское ш, тер. снт "50 Лет Октября" ул. Майская, д.63
1211	1.4.1178	1.4.1179	46°47.4'	0.45	данные отсутствуют	39:15:120603:1009(1)	236019, Калининград, Калининградская обл. г, Люблинское ш, тер. снт "50 Лет Октября" ул. Майская, д.63
1212	1.4.1179	1.4.1180	65°23.5'	16.64	данные отсутствуют	39:15:120603:773(1)	Россия, Калининградская обл., г. Калининград, ул. Александра Невского, дом №188, корпус №3, кв. 22
1213	1.4.1180	1.4.1181	68°15.7'	17.06	данные отсутствуют	39:15:120603:772(1)	Россия, Калининградская обл., г. Полесск, п. Стройный, ул. Строителей, дом №12



ДОКУМЕНТ ПОДПИСАН
ЭЛЕКТРОННОЙ ПОДПИСЬЮ

Сертификат: 009F0BDC181A023B64597F1E2579BEFB50

Владелец: ФЕДЕРАЛЬНАЯ СЛУЖБА ГОСУДАРСТВЕННОЙ

РЕГИСТРАЦИИ, КАДАСТРА И КАРТОГРАФИИ

Действителен: с 02.08.2024 по 26.10.2025

полное наименование должности

инициалы, фамилия

Земельный участок							
вид объекта недвижимости							
Лист № 81 раздела 3.1		Всего листов раздела 3.1: 128		Всего разделов: 8		Всего листов выписки: 253	
01.11.2024г. № КУВИ-001/2024-267652511							
Кадастровый номер:				39:15:120603:1			
1	2	3	4	5	6	7	8
1214	1.4.1181	1.4.118 2	64°59.0'	18.37	данные отсутствуют	39:15:120603:771(1)	236023, Калининградская обл, г. Калининград, ул. Комсомольская, д. 74, кв. 15
1215	1.4.1182	1.4.118 3	65°39.0'	16.08	данные отсутствуют	39:15:120603:770(1)	Россия, Калининградская область, г. Калининград, ул. Горького, д. 168, кв. 129; Россия, Калининградская область, г. Калининград, ул. Генерала Соммера, д. 13, кв. 6
1216	1.4.1183	1.4.118 4	64°8.6'	17.34	данные отсутствуют	39:15:120603:769(1)	Россия, Калининградская обл., г. Калининград, ул. Генерала Соммера, д. 13, кв. 6; Россия, Калининградская обл., г. Калининград, ул. Горького, д. 168, кв. 129
1217	1.4.1184	1.4.118 5	64°34.6'	17.49	данные отсутствуют	39:15:120603:768(1)	обл. Калининградская, г. Калининград, ул. Горького, д. 168, кв. 130
1218	1.4.1185	1.4.118 6	62°39.4'	17.11	данные отсутствуют	39:15:120603:767	Россия, обл. Калининградская, г. Калининград, пер. Нарвский, д. 5, кв. 12
1219	1.4.1186	1.4.118 7	62°24.3'	16.93	данные отсутствуют	39:15:120603:766(1)	Россия, Калининградская обл., г. Калининград, пер. Беланова, дом №10, кв. 38
1220	1.4.1187	1.4.118 8	61°58.6'	16.88	данные отсутствуют	39:15:120603:765(1)	236029, обл Калининградская, г Калининград, ул Парковая аллея, д 54, кв 14
1221	1.4.1188	1.4.118 9	64°38.8'	16.93	данные отсутствуют	39:15:120603:764(1)	Россия, Калининградская обл., г. Калининград, бул. Любви Шевцовой, дом №38, кв. 31
1222	1.4.1189	1.4.119 0	62°51.5'	17.76	данные отсутствуют	39:15:120603:763(1)	geobti39@gmail.com, Россия, Калининградская обл., Правдинский р-н, п. Ново-Бобруйск, пер. Фрунзенский, дом №1
1223	1.4.1190	1.4.119 1	60°53.9'	17.58	данные отсутствуют	39:15:120603:762(1)	abar39@yandex.ru, Россия, обл. Калининградская, г. Калининград, ул .Лукашова, д. 20, кв. 7
1224	1.4.1191	1.4.119 2	66°19.6'	2.22	данные отсутствуют	39:15:120603:1006(1)	Россия, Калининградская обл., г. Калининград, ул. Хрисанфова, дом №9, кв. 1
1225	1.4.1192	1.4.119 3	110°21.7'	1.03	данные отсутствуют	39:15:120603:1006(1)	Россия, Калининградская обл., г. Калининград, ул. Хрисанфова, дом №9, кв. 1
1226	1.4.1193	1.4.119 4	65°17.5'	12.7	данные отсутствуют	39:15:120603:1006(1)	Россия, Калининградская обл., г. Калининград, ул. Хрисанфова, дом №9, кв. 1
1227	1.4.1194	1.4.119 5	27°35.8'	1.49	данные отсутствуют	39:15:120603:1006(1)	Россия, Калининградская обл., г. Калининград, ул. Хрисанфова, дом №9, кв. 1



ДОКУМЕНТ ПОДПИСАН
ЭЛЕКТРОННОЙ ПОДПИСЬЮ

Сертификат: 009F0BDC181A023B64597F1E2579BEFB50

Владелец: ФЕДЕРАЛЬНАЯ СЛУЖБА ГОСУДАРСТВЕННОЙ
РЕГИСТРАЦИИ, КАДАСТРА И КАРТОГРАФИИ
Действителен: с 02.08.2024 по 26.10.2025

полное наименование должности

инициалы, фамилия

Земельный участок

вид объекта недвижимости

Лист № 82 раздела 3.1

Всего листов раздела 3.1: 128

Всего разделов: 8

Всего листов выписки: 253

01.11.2024г. № КУВИ-001/2024-267652511

Кадастровый номер:

39:15:120603:1

1	2	3	4	5	6	7	8
1228	1.4.1195	1.4.1196	336°44.0'	32.02	данные отсутствуют	39:15:120603:1006(1)	Россия, Калининградская обл., г. Калининград, ул. Хрисанфова, дом №9, кв. 1
1229	1.4.1196	1.4.1197	336°51.1'	3	данные отсутствуют	39:15:120603:760(1)	обл Калининградская, г Калининград, ул Согласия, д 21, кв 4
1230	1.4.1197	1.4.1198	337°21.9'	23.1	данные отсутствуют	39:15:120603:760(1)	обл Калининградская, г Калининград, ул Согласия, д 21, кв 4
1231	1.4.1198	1.4.1199	322°7.5'	2.39	данные отсутствуют	39:15:120603:760(1)	обл Калининградская, г Калининград, ул Согласия, д 21, кв 4
1232	1.4.1199	1.4.1200	292°36.0'	2.26	данные отсутствуют	39:15:120603:760(1)	обл Калининградская, г Калининград, ул Согласия, д 21, кв 4
1233	1.4.1200	1.4.1201	286°19.8'	3.27	данные отсутствуют	39:15:120603:760(1)	обл Калининградская, г Калининград, ул Согласия, д 21, кв 4
1234	1.4.1201	1.4.1202	272°24.4'	4.52	данные отсутствуют	39:15:120603:760(1)	обл Калининградская, г Калининград, ул Согласия, д 21, кв 4
1235	1.4.1202	1.4.1203	247°22.3'	10.03	данные отсутствуют	39:15:120603:760(1)	обл Калининградская, г Калининград, ул Согласия, д 21, кв 4
1236	1.4.1203	1.4.1204	246°53.5'	17.66	данные отсутствуют	39:15:120603:759(1)	Россия, Калининградская обл., г. Калининград, ул. Ю.Гагарина, дом №2А, корпус №4, кв. 33
1237	1.4.1204	1.4.1205	247°24.4'	17.05	данные отсутствуют	39:15:120603:758(1)	обл Калининградская, г Калининград, ул Генерала Челнокова, д 22, кв 16
1238	1.4.1205	1.4.1206	242°51.3'	16.35	данные отсутствуют	39:15:120603:757(1)	236013, обл Калининградская, г Калининград, ул Арзамасская, д 13
1239	1.4.1206	1.4.1207	235°5.9'	1.05	данные отсутствуют	39:15:120603:757(1)	236013, обл Калининградская, г Калининград, ул Арзамасская, д 13
1240	1.4.1207	1.4.1208	248°49.7'	17.42	данные отсутствуют	39:15:120603:756(1)	236029, Калининградская обл, г. Калининград, ул. Полковника Ефремова, д. 8, кв. 64
1241	1.4.1208	1.4.1209	247°12.1'	17.29	данные отсутствуют	39:15:120603:755(1)	Россия, Калининградская обл., г. Калининград, ул. Горбунова, дом №16, кв. 2
1242	1.4.1209	1.4.1210	244°59.0'	17.05	данные отсутствуют	39:15:120603:754	данные отсутствуют
1243	1.4.1210	1.4.1211	244°21.9'	17.08	данные отсутствуют	39:15:120603:753(1)	Россия, Калининградская обл., г. Калининград, ул. Маршала Борзова, дом №15, кв. 1



ДОКУМЕНТ ПОДПИСАН
ЭЛЕКТРОННОЙ ПОДПИСЬЮ

Сертификат: 009F0BDC181A023B64597F1E2579BEFB50

Владелец: ФЕДЕРАЛЬНАЯ СЛУЖБА ГОСУДАРСТВЕННОЙ

РЕГИСТРАЦИИ, КАДАСТРА И КАРТОГРАФИИ

Действителен: с 02.08.2024 по 26.10.2025

полное наименование должности

инициалы, фамилия

Земельный участок			
вид объекта недвижимости			
Лист № 83 раздела 3.1	Всего листов раздела 3.1: 128	Всего разделов: 8	Всего листов выписки: 253

01.11.2024г. № КУВИ-001/2024-267652511

Кадастровый номер: 39:15:120603:1

1	2	3	4	5	6	7	8
1244	1.4.1211	1.4.121 2	243°45.1`	17	данные отсутствуют	39:15:120603:752(1)	350005, край Краснодарский, г. Краснодар, ул. Кореновская, д. 2, к. 4, кв. 677
1245	1.4.1212	1.4.121 3	243°40.8`	17.79	данные отсутствуют	39:15:120603:751(1)	Россия, Калининградская обл., г. Калининград, ул. Тельмана, дом №53, кв. 1
1246	1.4.1213	1.4.121 4	242°25.9`	17.61	данные отсутствуют	39:15:120603:750(1)	Россия, Калининградская обл., г. Калининград, ул. 1812 года, дом №35, кв. 3
1247	1.4.1214	1.4.121 5	241°28.1`	16.04	данные отсутствуют	39:15:120603:749	данные отсутствуют
1248	1.4.1215	1.4.121 6	242°46.6`	17.49	данные отсутствуют	39:15:120603:748(1)	обл. Калининградская, г. Калининград, пр-кт. Московский, д. 99, кв. 12
1249	1.4.1216	1.4.121 7	242°27.1`	17.21	данные отсутствуют	39:15:120603:747(1)	236023, Калининградская обл, г. Калининград, ул. Комсомольская, д. 102, кв. 11
1250	1.4.1217	1.4.121 8	243°26.1`	0.38	данные отсутствуют	39:15:120603:747(1)	236023, Калининградская обл, г. Калининград, ул. Комсомольская, д. 102, кв. 11
1251	1.4.1218	1.4.121 9	242°54.6`	17.08	данные отсутствуют	39:15:120603:746(1)	Россия, Калининградская обл., г. Калининград, ул. Пролетарская, дом №61 а, кв. 2
1252	1.4.1219	1.4.122 0	243°30.6`	17.04	данные отсутствуют	39:15:120603:745(1)	Россия, Калининградская обл., г. Калининград, ул. Ульяны Громовой, дом №73, кв. 12; Россия, Калининградская обл., г. Калининград, пер. Желябова, дом №19
1253	1.4.1220	1.4.122 1	243°12.8`	17.31	данные отсутствуют	39:15:120603:744(1)	392-005, не в браке, Россия, Калининградская обл., г. Калининград, ул. Ульяны Громовой, дом №73, кв. 12; Россия, Калининградская обл., г. Калининград, ул. Ульяны Громовой, дом №73, кв. 12
1254	1.4.1221	1.4.122 2	244°53.0`	16.28	данные отсутствуют	39:15:120603:743(1)	Россия, Калининградская обл., г. Калининград, ул. Нарвская, дом №19, кв. 16
1255	1.4.1222	1.4.122 3	244°27.1`	18.41	данные отсутствуют	39:15:120603:742(1)	Калининградская область, г. Советск, Эстрадный пер., д. 1, кв. 37
1256	1.4.1223	1.4.122 4	246°33.8`	15.24	данные отсутствуют	39:15:120603:741(1)	tkachnatasha@mail.ru, Россия, Калининградская обл., г. Калининград, ул. Тихоненко, дом №52, кв. 1
1257	1.4.1224	1.4.122 5	240°33.2`	18.33	данные отсутствуют	данные отсутствуют	данные отсутствуют



ДОКУМЕНТ ПОДПИСАН
ЭЛЕКТРОННОЙ ПОДПИСЬЮ

Сертификат: 009F0BDC181A023B64597F1E2579BEFB50

Владелец: ФЕДЕРАЛЬНАЯ СЛУЖБА ГОСУДАРСТВЕННОЙ

РЕГИСТРАЦИИ, КАДАСТРА И КАРТОГРАФИИ

Действителен: с 02.08.2024 по 26.10.2025

полное наименование должности

инициалы, фамилия

Земельный участок

вид объекта недвижимости

Лист № 84 раздела 3.1

Всего листов раздела 3.1: 128

Всего разделов: 8

Всего листов выписки: 253

01.11.2024г. № КУВИ-001/2024-267652511

Кадастровый номер:

39:15:120603:1

1	2	3	4	5	6	7	8
1258	1.4.1225	1.4.1226	239°53.3`	20.89	данные отсутствуют	данные отсутствуют	данные отсутствуют
1259	1.4.1226	1.4.1227	242°27.9`	11.1	данные отсутствуют	39:15:120603:738(1)	236023, обл Калининградская, г Калининград, ул Осенняя, д 6А, кв 59
1260	1.4.1226	1.4.1226			данные отсутствуют	39:15:120603:739(1)	Россия, Калининградская обл., г. Калининград, ул. Красносельская, дом №81А, кв. 21
1261	1.4.1227	1.4.1228	231°52.1`	7.81	данные отсутствуют	39:15:120603:738(1)	236023, обл Калининградская, г Калининград, ул Осенняя, д 6А, кв 59
1262	1.4.1228	1.4.1229	215°45.5`	3.61	данные отсутствуют	39:15:120603:737(1)	238750, обл. Калининградская, р-н. Неманский, п. Канаш, ул. Тихая, д. 3
1263	1.4.1229	1.4.1230	183°24.2`	3.71	данные отсутствуют	39:15:120603:737(1)	238750, обл. Калининградская, р-н. Неманский, п. Канаш, ул. Тихая, д. 3
1264	1.4.1230	1.4.1231	168°38.2`	8.37	данные отсутствуют	39:15:120603:737(1)	238750, обл. Калининградская, р-н. Неманский, п. Канаш, ул. Тихая, д. 3
1265	1.4.1231	1.4.1232	170°49.7`	12.67	данные отсутствуют	39:15:120603:737(1)	238750, обл. Калининградская, р-н. Неманский, п. Канаш, ул. Тихая, д. 3
1266	1.4.1232	1.4.1233	165°53.6`	5.99	данные отсутствуют	39:15:120603:737(1)	238750, обл. Калининградская, р-н. Неманский, п. Канаш, ул. Тихая, д. 3
1267	1.4.1233	1.4.1234	159°35.2`	3.76	данные отсутствуют	39:15:120603:784(1)	Россия, Калининградская обл., г. Калининград, ул. Красная, дом №137, кв. 9/5
1268	1.4.1234	1.4.1235	159°19.6`	0.57	данные отсутствуют	39:15:120603:784(1)	Россия, Калининградская обл., г. Калининград, ул. Красная, дом №137, кв. 9/5
1269	1.4.1235	1.4.1236	166°10.7`	7.12	данные отсутствуют	39:15:120603:784(1)	Россия, Калининградская обл., г. Калининград, ул. Красная, дом №137, кв. 9/5
1270	1.4.1236	1.4.1237	165°38.0`	12.21	данные отсутствуют	39:15:120603:784(1)	Россия, Калининградская обл., г. Калининград, ул. Красная, дом №137, кв. 9/5
1271	1.4.1237	1.4.1165	156°19.9`	13.63	данные отсутствуют	39:15:120603:784(1)	Россия, Калининградская обл., г. Калининград, ул. Красная, дом №137, кв. 9/5
1272	1.5.1238	1.5.1239	1°17.6`	12.4	данные отсутствуют	39:15:120603:427(1)	Россия, Калининградская обл., г. Калининград, ул. Горького, дом №120, кв. 2
1273	1.5.1239	1.5.1240	0°36.1`	12.4	данные отсутствуют	39:15:120603:429(1)	Россия, Калининградская обл., г. Калининград, ул. Горького, дом №120, кв. 2



ДОКУМЕНТ ПОДПИСАН
ЭЛЕКТРОННОЙ ПОДПИСЬЮ

Сертификат: 009F0BDC181A023B64597F1E2579BEFB50

Владелец: ФЕДЕРАЛЬНАЯ СЛУЖБА ГОСУДАРСТВЕННОЙ

РЕГИСТРАЦИИ, КАДАСТРА И КАРТОГРАФИИ

Действителен: с 02.08.2024 по 26.10.2025

полное наименование должности

инициалы, фамилия

Земельный участок			
вид объекта недвижимости			
Лист № 85 раздела 3.1	Всего листов раздела 3.1: 128	Всего разделов: 8	Всего листов выписки: 253

01.11.2024г. № КУВИ-001/2024-267652511

Кадастровый номер: 39:15:120603:1

1	2	3	4	5	6	7	8
1274	1.5.1240	1.5.1241	358°35.5'	20.74	данные отсутствуют	39:15:120603:431(1)	Россия, Калининградская обл., г. Калининград, ул. Клиническая, дом №73А, кв. 12; Россия, Калининградская обл., г. Калининград, ул. Клиническая, дом №75, кв. 13
1275	1.5.1241	1.5.1242	263°30.7'	40.79	данные отсутствуют	39:15:120603:431(1)	Россия, Калининградская обл., г. Калининград, ул. Клиническая, дом №73А, кв. 12; Россия, Калининградская обл., г. Калининград, ул. Клиническая, дом №75, кв. 13
1276	1.5.1242	1.5.1243	350°48.3'	3.88	данные отсутствуют	39:15:120603:432(1)	236016, Калининградская обл, г. Калининград, ул. Фрунзе, д. 90, кв. 10
1277	1.5.1243	1.5.1244	271°43.7'	28.52	данные отсутствуют	39:15:120603:432(1)	236016, Калининградская обл, г. Калининград, ул. Фрунзе, д. 90, кв. 10
1278	1.5.1244	1.5.1245	204°4.3'	4.83	данные отсутствуют	39:15:120603:432(1)	236016, Калининградская обл, г. Калининград, ул. Фрунзе, д. 90, кв. 10
1279	1.5.1245	1.5.1246	189°52.6'	17.02	данные отсутствуют	39:15:120603:432(1)	236016, Калининградская обл, г. Калининград, ул. Фрунзе, д. 90, кв. 10
1280	1.5.1246	1.5.1247	193°43.6'	11.25	данные отсутствуют	39:15:120603:430(1)	Россия, Калининградская обл., г. Калининград, ул. Полоцкая, дом №2, кв. 6
1281	1.5.1247	1.5.1248	190°2.6'	9.23	данные отсутствуют	39:15:120603:428(1)	Россия, Калининградская обл., г. Калининград, ул. Полоцкая, дом №2, кв. 6
1282	1.5.1248	1.5.1249	183°26.0'	6.51	данные отсутствуют	39:15:120603:426(1)	Россия, Калининградская обл., г. Калининград, ул. Ульяны Громовой, дом №115, кв. 38
1283	1.5.1249	1.5.1250	183°0.6'	9.71	данные отсутствуют	39:15:120603:424(1)	Россия, Калининградская обл., г. Калининград, ул. Ульяны Громовой, дом №115, кв. 38
1284	1.5.1250	1.5.1251	182°41.5'	10.01	данные отсутствуют	данные отсутствуют	данные отсутствуют
1285	1.5.1250	1.5.1252			данные отсутствуют	39:15:120603:422(1)	Россия, Калининградская обл., г. Калининград, ул. Нарвская, дом №8, кв. 14
1286	1.5.1251	1.5.1253	191°15.3'	8.25	данные отсутствуют	данные отсутствуют	данные отсутствуют
1287	1.5.1252	1.5.1254	176°41.9'	10.42	данные отсутствуют	39:15:120603:418(1)	Россия, Калининградская обл., г. Калининград, ул. Горького, дом №170, кв. 79



ДОКУМЕНТ ПОДПИСАН
ЭЛЕКТРОННОЙ ПОДПИСЬЮ

Сертификат: 009F0BDC181A023B64597F1E2579BEFB50

Владелец: ФЕДЕРАЛЬНАЯ СЛУЖБА ГОСУДАРСТВЕННОЙ

РЕГИСТРАЦИИ, КАДАСТРА И КАРТОГРАФИИ

Действителен: с 02.08.2024 по 26.10.2025

полное наименование должности

инициалы, фамилия

Земельный участок			
вид объекта недвижимости			
Лист № 86 раздела 3.1	Всего листов раздела 3.1: 128	Всего разделов: 8	Всего листов выписки: 253

01.11.2024г. № КУВИ-001/2024-267652511

Кадастровый номер: 39:15:120603:1

1	2	3	4	5	6	7	8
1288	1.5.1253	1.5.1254	180°32.2'	17.1	данные отсутствуют	39:15:120603:416(1)	Россия, Калининградская обл., Черняховский район, пос. Загорское
1289	1.5.1254	1.5.1255	178°23.5'	14.26	данные отсутствуют	39:15:120603:414(1)	Россия, Калининградская обл., Багратионовский р-н, п. Нагорное, дом №9А
1290	1.5.1255	1.5.1256	178°22.2'	15.82	данные отсутствуют	39:15:120603:412(1)	Россия, Калининградская обл., г. Калининград, наб. Генерала Карбышева, дом №6, кв. 137
1291	1.5.1256	1.5.1257	179°1.8'	15.35	данные отсутствуют	39:15:120603:410(1)	236019, обл Калининградская, г Калининград, ш Люблинское, тер. СНТ "50 лет Октября", ул. Яблонева, д.24
1292	1.5.1257	1.5.1258	182°1.1'	13.91	данные отсутствуют	39:15:120603:408	Россия, Калининградская обл., г. Калининград, ул. Краснодонская, дом №2, кв. 43
1293	1.5.1258	1.5.1259	183°14.7'	15.01	данные отсутствуют	39:15:120603:406(1)	Россия, Калининградская обл., г. Калининград, ул. Лейтенанта Яналова, дом №16, кв. 16
1294	1.5.1259	1.5.1260	179°48.4'	14.8	данные отсутствуют	39:15:120603:404(1)	Россия, Калининградская обл., г. Калининград, ул. Младшего Лейтенанта Родителява, дом №21, кв. 15
1295	1.5.1260	1.5.1261	179°11.3'	14.81	данные отсутствуют	39:15:120603:405, 39:15:120603:402	Россия, Калининградская обл., г. Калининград, ул. Александра Невского, дом № 188, корпус № 2, кв. 100; Россия, Калининградская обл., г. Калининград, ул. Минусинская, дом №14, кв. 65
1296	1.5.1261	1.5.1262	183°0.9'	15.21	данные отсутствуют	39:15:120603:400(1)	652502, обл Кемеровская, г Ленинск-Кузнецкий, п Первый Строительный, д 30
1297	1.5.1262	1.5.1263	182°36.8'	15.57	данные отсутствуют	39:15:120603:398(1)	Россия, Калининградская обл., г. Калининград, наб. Старопрегольская, дом №2, кв. 20
1298	1.5.1263	1.5.1264	167°19.4'	14.22	данные отсутствуют	39:15:120603:396(1)	236001, Калининградская обл, г. Калининград, пер. Рассветный, д. 3, кв. 121
1299	1.5.1264	1.5.1265	160°4.7'	20.49	данные отсутствуют	39:15:120603:394(1)	Россия, Калининградская обл., г. Калининград, ул. Гражданская, дом №12, кв. 2А
1300	1.5.1265	1.5.1266	161°55.5'	19.11	данные отсутствуют	39:15:120603:392(1)	Россия, Калининградская обл., Гурьевский р-н, п. Вишневка, ул. Липовая Аллея, дом №6
1301	1.5.1266	1.5.1267	158°58.5'	6.72	данные отсутствуют	39:15:120603:390(1)	Россия, Калининградская обл., г. Калининград, пер. Беланова, дом №3, кв. 53
1302	1.5.1267	1.5.1268	92°8.9'	1.6	данные отсутствуют	39:15:120603:390(1)	Россия, Калининградская обл., г. Калининград, пер. Беланова, дом №3, кв. 53



ДОКУМЕНТ ПОДПИСАН
ЭЛЕКТРОННОЙ ПОДПИСЬЮ

Сертификат: 009F0BDC181A023B64597F1E2579BEFB50

Владелец: ФЕДЕРАЛЬНАЯ СЛУЖБА ГОСУДАРСТВЕННОЙ

РЕГИСТРАЦИИ, КАДАСТРА И КАРТОГРАФИИ

Действителен: с 02.08.2024 по 26.10.2025

полное наименование должности

инициалы, фамилия

Земельный участок			
вид объекта недвижимости			

Лист № 87 раздела 3.1	Всего листов раздела 3.1: 128	Всего разделов: 8	Всего листов выписки: 253
-----------------------	-------------------------------	-------------------	---------------------------

01.11.2024г. № КУВИ-001/2024-267652511

Кадастровый номер: 39:15:120603:1

1	2	3	4	5	6	7	8
1303	1.5.1268	1.5.1269	168°30.1'	5.37	данные отсутствуют	39:15:120603:390(1)	Россия, Калининградская обл., г. Калининград, пер. Беланова, дом №3, кв. 53
1304	1.5.1269	1.5.1270	184°34.4'	2.01	данные отсутствуют	39:15:120603:390(1)	Россия, Калининградская обл., г. Калининград, пер. Беланова, дом №3, кв. 53
1305	1.5.1270	1.5.1271	157°40.7'	22.54	данные отсутствуют	39:15:120603:390(1)	Россия, Калининградская обл., г. Калининград, пер. Беланова, дом №3, кв. 53
1306	1.5.1271	1.5.1272	106°6.3'	2.96	данные отсутствуют	39:15:120603:390(1)	Россия, Калининградская обл., г. Калининград, пер. Беланова, дом №3, кв. 53
1307	1.5.1272	1.5.1273	79°55.6'	10.18	данные отсутствуют	39:15:120603:390(1)	Россия, Калининградская обл., г. Калининград, пер. Беланова, дом №3, кв. 53
1308	1.5.1273	1.5.1274	72°58.6'	33.64	данные отсутствуют	39:15:120603:389(1)	Россия, Калининградская обл., г. Калининград, ул. Больничная, дом №28, кв. 3
1309	1.5.1274	1.5.1275	350°15.1'	14.53	данные отсутствуют	39:15:120603:389(1)	Россия, Калининградская обл., г. Калининград, ул. Больничная, дом №28, кв. 3
1310	1.5.1275	1.5.1276	85°10.0'	8.78	данные отсутствуют	39:15:120603:391(1)	Россия, Калининградская обл., г. Калининград, ул. Коммунистическая, дом №37А, кв. 3
1311	1.5.1276	1.5.1277	0°46.3'	14.1	данные отсутствуют	39:15:120603:391(1)	Россия, Калининградская обл., г. Калининград, ул. Коммунистическая, дом №37А, кв. 3
1312	1.5.1277	1.5.1278	358°39.7'	16.7	данные отсутствуют	39:15:120603:393(1)	236013, обл Калининградская, г Калининград, ул Новгородская, д 5, к 3, кв 185
1313	1.5.1278	1.5.1279	0°51.5'	12	данные отсутствуют	39:15:120603:395(1)	Россия, Калининградская обл., г. Калининград, Чкаловский поворот - Люблинская дорога, с/г "50 Лет Октября", ул. Колос, дом №27
1314	1.5.1279	1.5.1280	0°21.8'	14.2	данные отсутствуют	39:15:120603:397(1)	236019, обл Калининградская, г Калининград, ш Люблинское, тер. СНТ "50 лет Октября", ул. Колос, д. 38
1315	1.5.1280	1.5.1281	1°53.8'	14.81	данные отсутствуют	39:15:120603:399(1)	236039, обл Калининградская, г Калининград, ул Багратиона, д 98, кв 11; Россия, Калининградская обл., г. Калининград, ул. Багратиона, дом №98, кв. 11
1316	1.5.1281	1.5.1282	359°31.4'	7.2	данные отсутствуют	39:15:120603:1664(1)	Россия, обл Калининградская, г Калининград, ул Красная, д 1396, кв 4



ДОКУМЕНТ ПОДПИСАН
ЭЛЕКТРОННОЙ ПОДПИСЬЮ

Сертификат: 009F0BDC181A023B64597F1E2579BEFB50

Владелец: ФЕДЕРАЛЬНАЯ СЛУЖБА ГОСУДАРСТВЕННОЙ

РЕГИСТРАЦИИ, КАДАСТРА И КАРТОГРАФИИ

Действителен: с 02.08.2024 по 26.10.2025

полное наименование должности

инициалы, фамилия

Земельный участок			
вид объекта недвижимости			

Лист № 88 раздела 3.1	Всего листов раздела 3.1: 128	Всего разделов: 8	Всего листов выписки: 253
-----------------------	-------------------------------	-------------------	---------------------------

01.11.2024г. № КУВИ-001/2024-267652511

Кадастровый номер:	39:15:120603:1
--------------------	----------------

1	2	3	4	5	6	7	8
1317	1.5.1282	1.5.1283	1°12.4'	7.6	данные отсутствуют	39:15:120603:1664(1)	Россия, обл Калининградская, г Калининград, ул Красная, д 139б, кв 4
1318	1.5.1283	1.5.1284	359°17.3'	16.1	данные отсутствуют	39:15:120603:405(1)	Россия, Калининградская обл., г Калининград, ул. Александра Невского, дом № 188, корпус № 2, кв. 100
1319	1.5.1284	1.5.1285	359°9.5'	14.3	данные отсутствуют	39:15:120603:407(1)	Россия, обл Калининградская, г Калининград, Ф.Лефорта б-р, д. 20, кв. 63
1320	1.5.1285	1.5.1286	0°22.4'	15.3	данные отсутствуют	39:15:120603:409(1)	Россия, Калининградская обл., г Калининград, ул. Куйбышева, дом №100, кв. 177
1321	1.5.1286	1.5.1287	1°28.7'	15.51	данные отсутствуют	39:15:120603:411(1)	Россия, Калининградская обл., г Калининград, ул. Клиническая, дом №25, кв. 61
1322	1.5.1287	1.5.1288	0°33.7'	14.29	данные отсутствуют	39:15:120603:413(1)	Россия, Калининградская обл., г Калининград, ул. Юрия Маточкина, дом №б, кв. 76
1323	1.5.1288	1.5.1289	1°38.5'	15.72	данные отсутствуют	39:15:120603:415(1)	Россия, Калининградская обл., г Калининград, ул. Машиностроительная, дом №б, кв. 13
1324	1.5.1289	1.5.1290	0°23.7'	14.5	данные отсутствуют	39:15:120603:417	к/п 390-006 в браке, Россия, Калининградская обл., г Калининград, ул. Чекистов, дом №88, кв. 6
1325	1.5.1290	1.5.1291	1°18.1'	8.8	данные отсутствуют	39:15:120603:419	Россия, Калининградская обл., г Калининград, ул. Богдана Хмельницкого, дом №119, кв. 4
1326	1.5.1291	1.5.1292	291°31.0'	1.12	данные отсутствуют	39:15:120603:419	Россия, Калининградская обл., г Калининград, ул. Богдана Хмельницкого, дом №119, кв. 4
1327	1.5.1292	1.5.1293	359°11.4'	4.95	данные отсутствуют	39:15:120603:419	Россия, Калининградская обл., г Калининград, ул. Богдана Хмельницкого, дом №119, кв. 4
1328	1.5.1293	1.5.1294	22°39.7'	2.1	данные отсутствуют	39:15:120603:419	Россия, Калининградская обл., г Калининград, ул. Богдана Хмельницкого, дом №119, кв. 4
1329	1.5.1294	1.5.1295	1°50.2'	11.86	данные отсутствуют	39:15:120603:421(1)	236013, обл Калининградская, г Калининград, ул Алданская, д 38, кв 124
1330	1.5.1295	1.5.1296	355°51.1'	8.43	данные отсутствуют	данные отсутствуют	данные отсутствуют
1331	1.5.1296	1.5.1297	25°44.1'	1.54	данные отсутствуют	39:15:120603:423(1)	238546, обл Калининградская, Зеленоградский р-н, п Холмогоровка, ул Счастливая, д 20, кв 8
1332	1.5.1297	1.5.1298	356°42.0'	5.56	данные отсутствуют	39:15:120603:423(1)	238546, обл Калининградская, Зеленоградский р-н, п Холмогоровка, ул Счастливая, д 20, кв 8



ДОКУМЕНТ ПОДПИСАН
ЭЛЕКТРОННОЙ ПОДПИСЬЮ

Сертификат: 009F0BDC181A023B64597F1E2579BEFB50

Владелец: ФЕДЕРАЛЬНАЯ СЛУЖБА ГОСУДАРСТВЕННОЙ
РЕГИСТРАЦИИ, КАДАСТРА И КАРТОГРАФИИ
Действителен: с 02.08.2024 по 26.10.2025

полное наименование должности

инициалы, фамилия

Земельный участок							
вид объекта недвижимости							
Лист № 89 раздела 3.1		Всего листов раздела 3.1: 128		Всего разделов: 8		Всего листов выписки: 253	
01.11.2024г. № КУВИ-001/2024-267652511							
Кадастровый номер:				39:15:120603:1			
1	2	3	4	5	6	7	8
1333	1.5.1298	1.5.1238	2°19.1'	16.31	данные отсутствуют	39:15:120603:425(1)	236019, обл Калининградская, г Калининград, ул Доука, д 24
1334	1.6.1299	1.6.1300	171°34.7'	22.88	данные отсутствуют	39:15:120603:126(1)	обл. Калининградская, г. Калининград, тер. СНТ 50 лет Октября ул. Цветочная дом 33
1335	1.6.1300	1.6.1301	170°41.9'	14.6	данные отсутствуют	39:15:120603:127(1)	Россия, Калининградская обл., г. Калининград, ул. Д.Донского, дом №25, кв. 2; Россия, Калининградская обл., г. Светлый, п. Взморье, ул. Мира, дом №17
1336	1.6.1301	1.6.1302	168°42.3'	22.52	данные отсутствуют	39:15:120603:128(1)	Россия, Калининградская обл., Гусевский р-н, г. Гусев, ул. Менделеева, дом №16, кв. 23
1337	1.6.1302	1.6.1303	165°48.1'	12.92	данные отсутствуют	39:15:120603:129(1)	Россия, Калининградская обл., г. Калининград, ул. Уральская, дом №11, кв. 3
1338	1.6.1303	1.6.1304	166°54.3'	11.96	данные отсутствуют	39:15:120603:130(1)	Россия, Калининградская обл., г. Калининград, пер. Калужский, дом №14, кв. 3
1339	1.6.1304	1.6.1305	167°50.5'	22.65	данные отсутствуют	39:15:120603:131(1)	236040, обл. Калининградская, г. Калининград, ул. Профессора Севастьянова, д. 22а, кв. 18
1340	1.6.1305	1.6.1306	172°18.8'	21.01	данные отсутствуют	39:15:120603:132(1)	Россия, Ханты-Мансийский автономный округ-Югра АО, г. Сургут, пр-кт Комсомольский, дом №25, кв. 58
1341	1.6.1306	1.6.1307	173°18.2'	19.55	данные отсутствуют	39:15:120603:133(1)	Россия, Калининградская обл., Зеленоградский район, пос. Рошино, ул. Цветочная, дом №16
1342	1.6.1307	1.6.1308	173°5.8'	20.22	данные отсутствуют	39:15:120603:134(1)	Россия, Калининградская обл., г. Калининград, ул. Горького, дом №154, кв. 35А
1343	1.6.1308	1.6.1309	173°11.3'	20.4	данные отсутствуют	39:15:120603:135(1)	bass.tech2012@gmail.com, 236023, Калининградская обл, г. Калининград, ул. Маршала Борзова, тер. СНТ "Дружба-3", ул. Яблоневая, д. 8
1344	1.6.1309	1.6.1310	170°49.3'	19.87	данные отсутствуют	39:15:120603:136(1)	обл. Калининградская, г. Калининград, ул. Дзержинского, д. 96а, кв. 15
1345	1.6.1310	1.6.1311	170°3.1'	25.41	данные отсутствуют	39:15:120603:137(1)	236023, обл Калининградская, г Калининград, ул Ломоносова, д 4А, кв 28
1346	1.6.1311	1.6.1312	170°35.6'	15.17	данные отсутствуют	39:15:120603:138(1)	238742, обл. Калининградская, р-н. Краснознаменский, п. Весново, ул. Советская, д. 9, кв. 1



ДОКУМЕНТ ПОДПИСАН
ЭЛЕКТРОННОЙ ПОДПИСЬЮ

Сертификат: 009F0BDC181A023B64597F1E2579BEFB50

Владелец: ФЕДЕРАЛЬНАЯ СЛУЖБА ГОСУДАРСТВЕННОЙ
РЕГИСТРАЦИИ, КАДАСТРА И КАРТОГРАФИИ
Действителен: с 02.08.2024 по 26.10.2025

полное наименование должности

инициалы, фамилия

Земельный участок							
вид объекта недвижимости							
Лист № 90 раздела 3.1		Всего листов раздела 3.1: 128		Всего разделов: 8		Всего листов выписки: 253	
01.11.2024г. № КУВИ-001/2024-267652511							
Кадастровый номер:				39:15:120603:1			
1	2	3	4	5	6	7	8
1347	1.6.1312	1.6.1313	171°53.5'	18.15	данные отсутствуют	39:15:120603:139(1)	Россия, Калининградская обл., г. Калининград, ул. Космонавта Леонова, дом №53 а, кв. 29
1348	1.6.1313	1.6.1314	173°54.6'	8.86	данные отсутствуют	39:15:120603:140(1)	236023, Калининградская обл, г. Калининград, ул. Космонавта Леонова, д. 53А, кв. 29
1349	1.6.1314	1.6.1315	169°51.7'	18.41	данные отсутствуют	39:15:120603:996(1)	Россия, Калининградская обл., г. Калининград, Люблинская дорога - Чкаловский поворот, с/т 50 Лет Октября, ул. Дорожная, дом №7
1350	1.6.1315	1.6.1316	163°36.5'	14.99	данные отсутствуют	39:15:120603:142(1)	236011, обл. Калининградская, г. Калининград, ул. Багальная, д. 64, кв. 24
1351	1.6.1316	1.6.1317	70°55.4'	29.62	данные отсутствуют	39:15:120603:142(1)	236011, обл. Калининградская, г. Калининград, ул. Багальная, д. 64, кв. 24
1352	1.6.1317	1.6.1318	73°47.4'	32.67	данные отсутствуют	39:15:120603:1586(1)	236019, обл Калининградская, г Калининград, ул Беланова, д 105, кв 12
1353	1.6.1318	1.6.1319	349°44.8'	20.73	данные отсутствуют	39:15:120603:1586(1)	236019, обл Калининградская, г Калининград, ул Беланова, д 105, кв 12
1354	1.6.1319	1.6.1320	353°41.0'	10.27	данные отсутствуют	39:15:120603:1586(1)	236019, обл Калининградская, г Калининград, ул Беланова, д 105, кв 12
1355	1.6.1320	1.6.1321	349°37.8'	10.17	данные отсутствуют	39:15:120603:147(1)	236019, Калининградская обл, г. Калининград, ул. Беланова, д. 105, кв. 12
1356	1.6.1321	1.6.1322	350°52.6'	19.43	данные отсутствуют	39:15:120603:149(1)	адрес отсутствует; Россия, Калининградская обл., г. Калининград
1357	1.6.1322	1.6.1323	350°9.2'	11.29	данные отсутствуют	39:15:120603:151(1)	обл Калининградская, г. Калининград, Люблинская дорога, Чкаловский поворот, с/т "50 лет Октября", ул. 1-я Садовая д. 8
1358	1.6.1323	1.6.1324	350°54.1'	19.41	данные отсутствуют	39:15:120603:153(1)	Россия, Кемеровская обл., г. Осинники, ул. Кирова, дом №12, кв. 7; Россия, Калининградская обл., г. Калининград, ул. Тамбовская, дом №20, подъезд №1, кв. 1
1359	1.6.1324	1.6.1325	349°49.6'	10.98	данные отсутствуют	39:15:120603:155(1)	данные отсутствуют
1360	1.6.1325	1.6.1326	351°44.3'	17.96	данные отсутствуют	39:15:120603:157(1)	Россия, Калининградская обл., г. Калининград, ул. Согласия, дом №3, кв. 24



ДОКУМЕНТ ПОДПИСАН
ЭЛЕКТРОННОЙ ПОДПИСЬЮ

Сертификат: 009F0BDC181A023B64597F1E2579BEFB50

Владелец: ФЕДЕРАЛЬНАЯ СЛУЖБА ГОСУДАРСТВЕННОЙ

РЕГИСТРАЦИИ, КАДАСТРА И КАРТОГРАФИИ

Действителен: с 02.08.2024 по 26.10.2025

полное наименование должности

инициалы, фамилия

Земельный участок							
вид объекта недвижимости							
Лист № 91 раздела 3.1		Всего листов раздела 3.1: 128		Всего разделов: 8		Всего листов выписки: 253	
01.11.2024г. № КУВИ-001/2024-267652511							
Кадастровый номер:				39:15:120603:1			
1	2	3	4	5	6	7	8
1361	1.6.1326	1.6.1327	351°23.3'	20.5	данные отсутствуют	39:15:120603:159(1)	Россия, Калининградская обл., Гурьевский р-н, п. Васильково, ул. Калининградская, дом №41, кв. 19; Россия, Калининградская обл., г. Калининград, ул. Интернациональная, дом №29, кв. 10
1362	1.6.1327	1.6.1328	354°0.5'	9.96	данные отсутствуют	39:15:120603:161(1)	Россия, Калининградская обл., г. Калининград, пер. Карташева, дом №9, кв. 32
1363	1.6.1328	1.6.1329	351°18.6'	10.13	данные отсутствуют	39:15:120603:163(1)	Россия, Калининградская обл., г. Калининград, пер. Карташева, дом №9, кв. 32
1364	1.6.1329	1.6.1330	351°57.2'	17.43	данные отсутствуют	39:15:120603:165(1)	Россия, Калининградская обл., г. Калининград, пер. Карташева, дом №9, кв. 32; Россия, Калининградская обл., Неманский р-н, п. Жилино, ул. Луговая, дом №17
1365	1.6.1330	1.6.1331	352°50.7'	21.03	данные отсутствуют	39:15:120603:167(1)	236019, обл Калининградская, Люблинское ш. тер СНТ 50 лет Октября ул. Цветочная д.21
1366	1.6.1331	1.6.1332	349°41.2'	19.94	данные отсутствуют	39:15:120603:169(1)	Россия, Калининградская обл., г. Калининград, ул. Артиллерийская, дом №67, кв. 68
1367	1.6.1332	1.6.1333	347°57.5'	22.1	данные отсутствуют	39:15:120603:171(1)	обл Калининградская, г Калининград, ул Красная, д 93, кв 23; 236029, обл. Калининградская, г. Калининград, ул. Земельная, д. 4А, кв. 78
1368	1.6.1333	1.6.1334	350°9.4'	11.35	данные отсутствуют	39:15:120603:173(1)	Serganappasov@gmail.com, Россия, Калининградская обл., г. Калининград, ул. Чернышевского, д. 32, кв. 3
1369	1.6.1334	1.6.1335	355°23.7'	18.93	данные отсутствуют	39:15:120603:175(1)	адрес отсутствует
1370	1.6.1335	1.6.1336	348°48.7'	21.23	данные отсутствуют	39:15:120603:177	390-006, Россия, Калининградская обл., г. Калининград, п. Прибрежный, с/т "Мечта"
1371	1.6.1336	1.6.1337	350°58.9'	21.18	данные отсутствуют	39:15:120603:179(1)	Россия, Калининградская обл., г. Калининград, ул. Аллея Смелых, дом №24, кв. 2
1372	1.6.1337	1.6.1338	353°47.9'	4.54	данные отсутствуют	39:15:120603:181(1)	данные отсутствуют
1373	1.6.1338	1.6.1339	7°16.1'	5.45	данные отсутствуют	39:15:120603:181(1)	данные отсутствуют



ДОКУМЕНТ ПОДПИСАН
ЭЛЕКТРОННОЙ ПОДПИСЬЮ

Сертификат: 009F0BDC181A023B64597F1E2579BEFB50

Владелец: ФЕДЕРАЛЬНАЯ СЛУЖБА ГОСУДАРСТВЕННОЙ
РЕГИСТРАЦИИ, КАДАСТРА И КАРТОГРАФИИ
Действителен: с 02.08.2024 по 26.10.2025

полное наименование должности

инициалы, фамилия

Земельный участок							
вид объекта недвижимости							
Лист № 92 раздела 3.1		Всего листов раздела 3.1: 128		Всего разделов: 8		Всего листов выписки: 253	
01.11.2024г. № КУВИ-001/2024-267652511							
Кадастровый номер:				39:15:120603:1			
1374	1.6.1339	1.6.1340	67°55.8'	56.26	данные отсутствуют	39:15:120603:182(1)	236023, обл Калининградская, г Калининград, ул Маршала Борзова, д 101, кв 53
1375	1.6.1340	1.6.1341	40°39.7'	2.06	данные отсутствуют	39:15:120603:182(1)	236023, обл Калининградская, г Калининград, ул Маршала Борзова, д 101, кв 53
1376	1.6.1341	1.6.1342	344°26.6'	11.15	данные отсутствуют	39:15:120603:182(1)	236023, обл Калининградская, г Калининград, ул Маршала Борзова, д 101, кв 53
1377	1.6.1342	1.6.1343	247°21.8'	39.88	данные отсутствуют	39:15:120603:182(1)	236023, обл Калининградская, г Калининград, ул Маршала Борзова, д 101, кв 53
1378	1.6.1343	1.6.1344	243°6.8'	18.33	данные отсутствуют	39:15:120603:182(1)	236023, обл Калининградская, г Калининград, ул Маршала Борзова, д 101, кв 53
1379	1.6.1344	1.6.1345	242°2.1'	5.31	данные отсутствуют	39:15:120603:181(1)	данные отсутствуют
1380	1.6.1345	1.6.1346	294°7.0'	1.88	данные отсутствуют	39:15:120603:181(1)	данные отсутствуют
1381	1.6.1346	1.6.1347	262°5.9'	8.87	данные отсутствуют	39:15:120603:181(1)	данные отсутствуют
1382	1.6.1347	1.6.1348	251°23.5'	9.43	данные отсутствуют	39:15:120603:181(1)	данные отсутствуют
1383	1.6.1348	1.6.1349	251°56.0'	13.29	данные отсутствуют	данные отсутствуют	данные отсутствуют
1384	1.6.1349	1.6.1350	251°54.6'	18.9	данные отсутствуют	39:15:120603:125(1)	Россия, Калининградская обл., г. Калининград, ул. Александра Невского, дом №56, кв. 5
1385	1.6.1350	1.6.1351	239°34.7'	6.71	данные отсутствуют	39:15:120603:125(1)	Россия, Калининградская обл., г. Калининград, ул. Александра Невского, дом №56, кв. 5
1386	1.6.1351	1.6.1352	177°21.1'	3.89	данные отсутствуют	39:15:120603:125(1)	Россия, Калининградская обл., г. Калининград, ул. Александра Невского, дом №56, кв. 5
1387	1.6.1352	1.6.1299	177°50.2'	20.4	данные отсутствуют	39:15:120603:125(1)	Россия, Калининградская обл., г. Калининград, ул. Александра Невского, дом №56, кв. 5
1388	1.7.1353	1.7.1354	169°18.3'	19.56	данные отсутствуют	39:15:120603:38(1)	236019, обл. Калининградская, г. Калининград, ул. Горбунова, д. 4, кв. 7
1389	1.7.1354	1.7.1355	169°2.5'	23.41	данные отсутствуют	39:15:120603:45	данные отсутствуют
1390	1.7.1355	1.7.1356	168°40.7'	18.85	данные отсутствуют	39:15:120603:49(1)	236029, Калининградская обл, г. Калининград, ул. Гайдара, д. 127, кв. 18



ДОКУМЕНТ ПОДПИСАН
ЭЛЕКТРОННОЙ ПОДПИСЬЮ

Сертификат: 009F0BDC181A023B64597F1E2579BEFB50

Владелец: ФЕДЕРАЛЬНАЯ СЛУЖБА ГОСУДАРСТВЕННОЙ
РЕГИСТРАЦИИ, КАДАСТРА И КАРТОГРАФИИ
Действителен: с 02.08.2024 по 26.10.2025

полное наименование должности

инициалы, фамилия

Земельный участок							
вид объекта недвижимости							
Лист № 93 раздела 3.1		Всего листов раздела 3.1: 128		Всего разделов: 8		Всего листов выписки: 253	
01.11.2024г. № КУВИ-001/2024-267652511							
Кадастровый номер:				39:15:120603:1			
1	2	3	4	5	6	7	8
1391	1.7.1356	1.7.1357	168°41.4`	0.92	данные отсутствуют	39:15:120603:1630(1)	karrex@mail.ru, обл Калининградская, г Калининград, ул Куйбышева, д 53А, кв 94
1392	1.7.1357	1.7.1358	170°15.8`	14.78	данные отсутствуют	39:15:120603:1630(1)	karrex@mail.ru, обл Калининградская, г Калининград, ул Куйбышева, д 53А, кв 94
1393	1.7.1358	1.7.1359	174°39.1`	7.08	данные отсутствуют	39:15:120603:1630(1)	karrex@mail.ru, обл Калининградская, г Калининград, ул Куйбышева, д 53А, кв 94
1394	1.7.1359	1.7.1360	171°32.0`	22.82	данные отсутствуют	39:15:120603:56(1)	адрес отсутствует
1395	1.7.1360	1.7.1361	167°23.0`	18.22	данные отсутствуют	39:15:120603:61(1)	238020, обл. Калининградская, р-н. Нестеровский, п. Илюшино, д. 2
1396	1.7.1361	1.7.1362	168°39.4`	20.24	данные отсутствуют	39:15:120603:1608(1)	обл Калининградская, г Калининград, ул Гайдара, д 96, кв 121
1397	1.7.1362	1.7.1363	171°16.7`	20.24	данные отсутствуют	39:15:120603:70(1)	обл Калининградская, г г. Калининград, ул ш. Люблинское, тер. СНТ «50 лет Октября» ул. 2-я Вишневая дом 34; обл Калининградская, г г. Калининград, ул ш. Люблинское, тер. СНТ «50 лет Октября» ул. 2-я Вишневая дом 34
1398	1.7.1363	1.7.1364	169°23.7`	19.45	данные отсутствуют	39:15:120603:71(1)	Россия, Калининградская обл., г. Калининград, ул. Стрелецкая, дом №10
1399	1.7.1364	1.7.1365	174°17.3`	0.9	данные отсутствуют	39:15:120603:77(1)	Россия, Калининградская обл., г. Калининград, Чкаловский поворот, с/т 50 Лет Октября
1400	1.7.1365	1.7.1366	77°19.2`	0.41	данные отсутствуют	39:15:120603:77(1)	Россия, Калининградская обл., г. Калининград, Чкаловский поворот, с/т 50 Лет Октября
1401	1.7.1366	1.7.1367	167°48.2`	5.06	данные отсутствуют	39:15:120603:77(1)	Россия, Калининградская обл., г. Калининград, Чкаловский поворот, с/т 50 Лет Октября
1402	1.7.1367	1.7.1368	243°26.1`	0.78	данные отсутствуют	39:15:120603:77(1)	Россия, Калининградская обл., г. Калининград, Чкаловский поворот, с/т 50 Лет Октября
1403	1.7.1368	1.7.1369	170°14.2`	15.33	данные отсутствуют	39:15:120603:77(1)	Россия, Калининградская обл., г. Калининград, Чкаловский поворот, с/т 50 Лет Октября
1404	1.7.1369	1.7.1370	169°52.4`	19.74	данные отсутствуют	39:15:120603:81(1)	236010, обл Калининградская, г Калининград, пер Радистов, д 2, кв 19



ДОКУМЕНТ ПОДПИСАН
ЭЛЕКТРОННОЙ ПОДПИСЬЮ

Сертификат: 009F0BDC181A023B64597F1E2579BEFB50

Владелец: ФЕДЕРАЛЬНАЯ СЛУЖБА ГОСУДАРСТВЕННОЙ
РЕГИСТРАЦИИ, КАДАСТРА И КАРТОГРАФИИ
Действителен: с 02.08.2024 по 26.10.2025

полное наименование должности

инициалы, фамилия

Земельный участок							
вид объекта недвижимости							
Лист № 94 раздела 3.1		Всего листов раздела 3.1: 128		Всего разделов: 8		Всего листов выписки: 253	
01.11.2024г. № КУВИ-001/2024-267652511							
Кадастровый номер:				39:15:120603:1			
1	2	3	4	5	6	7	8
1405	1.7.1370	1.7.1371	170°22.2'	20.2	данные отсутствуют	39:15:120603:82(1)	Россия, Калининградская обл., Озерский р-н, п. Гаврилово, ул. Дзержинского, дом №14
1406	1.7.1371	1.7.1372	171°37.1'	20.99	данные отсутствуют	39:15:120603:89(1)	В БРАКЕ СОСТОИТ, код подразделения: 390-006, Россия, Калининградская обл., г. Калининград, Люблинская дорога - Чкаловский поворот, с/т "50 лет Октября"
1407	1.7.1372	1.7.1373	165°52.9'	22.22	данные отсутствуют	39:15:120603:92(1)	адрес отсутствует
1408	1.7.1373	1.7.1374	73°25.3'	29.37	данные отсутствуют	39:15:120603:92(1)	адрес отсутствует
1409	1.7.1374	1.7.1375	73°0.5'	31.62	данные отсутствуют	39:15:120603:91(1)	данные отсутствуют
1410	1.7.1375	1.7.1376	350°23.6'	20.38	данные отсутствуют	39:15:120603:91(1)	данные отсутствуют
1411	1.7.1376	1.7.1377	350°16.0'	20.53	данные отсутствуют	39:15:120603:90(1)	236023, обл Калининградская, г Калининград, р-н Центральный, ул Каштановая аллея, д 173, кв 100
1412	1.7.1377	1.7.1378	351°9.1'	19.96	данные отсутствуют	39:15:120603:80(1)	238056, обл Калининградская, Гусевский р-н, г Гусев, ул Северная, д 3, кв 12; 238056, обл Калининградская, Гусевский р-н, г Гусев, ул Северная, д 3, кв 12
1413	1.7.1378	1.7.1379	350°32.3'	20.5	данные отсутствуют	39:15:120603:79(1)	236019, обл. Калининградская, г. Калининград, ул. Лукашова, д. 7, кв. 32; обл. Калининградская, г. Калининград, ш. Люблинское, Калининградская область, г. Калининград, ш. Люблинское, тер. СНТ "50 лет Октября", ул. Цветочная, д. 8
1414	1.7.1379	1.7.1380	351°38.6'	20.44	данные отсутствуют	39:15:120603:78(1)	Россия, Калининградская обл., г. Калининград, ул. А.Суворова, дом №42, кв. 116
1415	1.7.1380	1.7.1381	350°44.8'	19.78	данные отсутствуют	39:15:120603:69(1)	Россия, Калининградская обл., г. Калининград, н/п Чкаловский поворот,- Люблинская дорога, с/т 50 Лет Октября
1416	1.7.1381	1.7.1382	353°13.2'	20.16	данные отсутствуют	39:15:120603:1609(1)	Россия, Калининградская обл., г. Калининград, ул. Космонавта Леонова, дом №32 а, кв. 4



ДОКУМЕНТ ПОДПИСАН
ЭЛЕКТРОННОЙ ПОДПИСЬЮ

Сертификат: 009F0BDC181A023B64597F1E2579BEFB50

Владелец: ФЕДЕРАЛЬНАЯ СЛУЖБА ГОСУДАРСТВЕННОЙ
РЕГИСТРАЦИИ, КАДАСТРА И КАРТОГРАФИИ
Действителен: с 02.08.2024 по 26.10.2025

полное наименование должности

инициалы, фамилия

Земельный участок							
вид объекта недвижимости							
Лист № 95 раздела 3.1		Всего листов раздела 3.1: 128		Всего разделов: 8		Всего листов выписки: 253	
01.11.2024г. № КУВИ-001/2024-267652511							
Кадастровый номер:				39:15:120603:1			
1	2	3	4	5	6	7	8
1417	1.7.1382	1.7.1383	352°59.9'	0.57	данные отсутствуют	39:15:120603:1609(1)	Россия, Калининградская обл., г. Калининград, ул. Космонавта Леонова, дом №32 а, кв. 4
1418	1.7.1383	1.7.1384	353°1.4'	20.5	данные отсутствуют	39:15:120603:1607(1)	обл Калининградская, г Калининград, с/т "50 лет Октября" ул.Агрохимик,дом. 21
1419	1.7.1384	1.7.1385	351°12.3'	21.32	данные отсутствуют	39:15:120603:59(1)	Россия, Калининградская обл., г. Калининград, Люблинская дорога - Чкаловский поворот, с/т "50 лет Октября"
1420	1.7.1385	1.7.1386	353°6.8'	16.68	данные отсутствуют	39:15:120603:58(1)	joke_22@mail.ru, обл Калининградская, г Калининград, ул. П. Панина, д. 12, кв. 15
1421	1.7.1386	1.7.1387	349°32.6'	23.42	данные отсутствуют	39:15:120603:57(1)	626240, Тюменская обл, р-н. Вагайский, д. Ульяновка, ул. Школьная, д. 20, кв. 1
1422	1.7.1387	1.7.1388	345°35.3'	13.34	данные отсутствуют	39:15:120603:48(1)	236001, обл Калининградская, г Калининград, ул В.Фермора, д 3, кв 143
1423	1.7.1388	1.7.1389	346°5.5'	10.94	данные отсутствуют	39:15:120603:47(1)	236001, обл Калининградская, г Калининград, ул В.Фермора, д 3, кв 143
1424	1.7.1389	1.7.1390	349°21.1'	19.86	данные отсутствуют	39:15:120603:46(1)	692481, край. Приморский, р-н. Надеждинский, с. Вольно-Надеждинское, ул. Весенняя, д. 6
1425	1.7.1390	1.7.1391	349°53.8'	19.84	данные отсутствуют	39:15:120603:37(1)	236011, обл Калининградская, г Калининград, ул Батальная, д 94, кв 127
1426	1.7.1391	1.7.1392	350°25.9'	21.11	данные отсутствуют	39:15:120603:36(1)	Россия, Калининградская обл., г. Калининград, ул. Вернадского, дом №1, кв. 3
1427	1.7.1392	1.7.1393	353°51.4'	20.65	данные отсутствуют	39:15:120603:36(1)	Россия, Калининградская обл., г. Калининград, ул. Вернадского, дом №1, кв. 3
1428	1.7.1393	1.7.1394	312°46.1'	3.81	данные отсутствуют	данные отсутствуют	данные отсутствуют
1429	1.7.1394	1.7.1395	254°52.9'	15.14	данные отсутствуют	данные отсутствуют	данные отсутствуют
1430	1.7.1395	1.7.1396	251°18.0'	7.52	данные отсутствуют	39:15:120603:35(1)	Россия, Калининградская обл., г. Калининград, ул. Артиллерийская, дом №17, кв. 10
1431	1.7.1396	1.7.1397	254°12.7'	10	данные отсутствуют	39:15:120603:35(1)	Россия, Калининградская обл., г. Калининград, ул. Артиллерийская, дом №17, кв. 10



ДОКУМЕНТ ПОДПИСАН
ЭЛЕКТРОННОЙ ПОДПИСЬЮ

Сертификат: 009F0BDC181A023B64597F1E2579BEFB50

Владелец: ФЕДЕРАЛЬНАЯ СЛУЖБА ГОСУДАРСТВЕННОЙ
РЕГИСТРАЦИИ, КАДАСТРА И КАРТОГРАФИИ
Действителен: с 02.08.2024 по 26.10.2025

полное наименование должности

инициалы, фамилия

Земельный участок							
вид объекта недвижимости							
Лист № 96 раздела 3.1		Всего листов раздела 3.1: 128		Всего разделов: 8		Всего листов выписки: 253	
01.11.2024г. № КУВИ-001/2024-267652511							
Кадастровый номер:				39:15:120603:1			
1432	1.7.1397	1.7.1398	252°19.0'	8.2	данные отсутствуют	39:15:120603:34(1)	Россия, Калининградская обл., г. Калининград, Чкаловский поворот, СНТ 50 Лет Октября, ул. Вишневская, дом №42
1433	1.7.1398	1.7.1399	168°52.7'	1.19	данные отсутствуют	39:15:120603:34(1)	Россия, Калининградская обл., г. Калининград, Чкаловский поворот, СНТ 50 Лет Октября, ул. Вишневская, дом №42
1434	1.7.1399	1.7.1400	245°49.0'	8.18	данные отсутствуют	39:15:120603:34(1)	Россия, Калининградская обл., г. Калининград, Чкаловский поворот, СНТ 50 Лет Октября, ул. Вишневская, дом №42
1435	1.7.1400	1.7.1401	248°5.8'	10.45	данные отсутствуют	39:15:120603:33(1)	Россия, Калининградская обл., Гусевский р-н, г. Гусев, ул. Маяковского, дом №8А, кв. 55
1436	1.7.1401	1.7.1402	227°43.1'	5.07	данные отсутствуют	39:15:120603:33(1)	Россия, Калининградская обл., Гусевский р-н, г. Гусев, ул. Маяковского, дом №8А, кв. 55
1437	1.7.1402	1.7.1403	200°3.5'	2.57	данные отсутствуют	39:15:120603:33(1)	Россия, Калининградская обл., Гусевский р-н, г. Гусев, ул. Маяковского, дом №8А, кв. 55
1438	1.7.1403	1.7.1353	170°9.5'	35.05	данные отсутствуют	39:15:120603:33(1)	Россия, Калининградская обл., Гусевский р-н, г. Гусев, ул. Маяковского, дом №8А, кв. 55
1439	1.8.1404	1.8.1405	168°49.0'	20.52	данные отсутствуют	39:15:120603:176(1)	Россия, Калининградская обл., г. Калининград, ул. Воздушная, дом №43Б
1440	1.8.1405	1.8.1406	168°16.9'	19.5	данные отсутствуют	39:15:120603:174(1)	236034, обл Калининградская, г Калининград, ул Левитана, д 60, к 3, кв 7
1441	1.8.1406	1.8.1407	168°29.2'	0.55	данные отсутствуют	39:15:120603:172(1)	Россия, Калининградская обл., г. Калининград, ул. Пугачева, дом №37, кв. 6
1442	1.8.1407	1.8.1408	171°29.4'	18.99	данные отсутствуют	39:15:120603:172(1)	Россия, Калининградская обл., г. Калининград, ул. Пугачева, дом №37, кв. 6
1443	1.8.1408	1.8.1409	171°32.7'	0.75	данные отсутствуют	39:15:120603:170(1)	236016, обл. Калининградская, г. Калининград, ул. 9 Апреля, д. 62, кв. 74; Россия, Калининградская обл., г. Калининград, ул. 9 Апреля, дом №26, кв. 20
1444	1.8.1409	1.8.1410	177°14.8'	8.95	данные отсутствуют	данные отсутствуют	данные отсутствуют
1445	1.8.1410	1.8.1411	171°7.8'	12.71	данные отсутствуют	данные отсутствуют	данные отсутствуют
1446	1.8.1411	1.8.1412	77°33.6'	1.39	данные отсутствуют	данные отсутствуют	данные отсутствуют



ДОКУМЕНТ ПОДПИСАН
ЭЛЕКТРОННОЙ ПОДПИСЬЮ

Сертификат: 009F0BDC181A023B64597F1E2579BEFB50

Владелец: ФЕДЕРАЛЬНАЯ СЛУЖБА ГОСУДАРСТВЕННОЙ
РЕГИСТРАЦИИ, КАДАСТРА И КАРТОГРАФИИ
Действителен: с 02.08.2024 по 26.10.2025

полное наименование должности

инициалы, фамилия

Земельный участок

вид объекта недвижимости

Лист № 97 раздела 3.1

Всего листов раздела 3.1: 128

Всего разделов: 8

Всего листов выписки: 253

01.11.2024г. № КУВИ-001/2024-267652511

Кадастровый номер:

39:15:120603:1

1	2	3	4	5	6	7	8
1447	1.8.1412	1.8.1413	168°10.7`	1.76	данные отсутствуют	39:15:120603:168(1)	обл. Калининградская, г. Калининград, ул. Генерала Челнокова, д. 30, кв. 39
1448	1.8.1413	1.8.1414	170°45.5`	19.18	данные отсутствуют	данные отсутствуют	данные отсутствуют
1449	1.8.1413	1.8.1413			данные отсутствуют	39:15:120603:166(1)	238020, обл. Калининградская, р-н. Нестеровский, п. Илюшино, ул. Полковника Нестерова, д. 2
1450	1.8.1414	1.8.1415	174°40.1`	17.87	данные отсутствуют	39:15:120603:164(1)	236005, обл Калининградская, г Калининград, ул Тихорецкая, д 20, кв 226
1451	1.8.1415	1.8.1416	171°43.1`	20.76	данные отсутствуют	39:15:120603:162(1)	адрес отсутствует
1452	1.8.1416	1.8.1417	171°2.0`	19.76	данные отсутствуют	39:15:120603:160(1)	236016, обл Калининградская, г Калининград, ул Римская, д 31, кв 45
1453	1.8.1417	1.8.1418	170°51.5`	20.58	данные отсутствуют	39:15:120603:158(1)	236006, обл Калининградская, г Калининград, наб Генерала Карбышева, д 6, кв 132; Россия, Калининградская обл., г. Калининград, наб. Генерала Карбышева, дом №6, кв. 132
1454	1.8.1418	1.8.1419	173°29.7`	19.15	данные отсутствуют	39:15:120603:156(1)	г.Калининград, Московский проспект, д. 103, кв. 8
1455	1.8.1419	1.8.1420	172°26.0`	20.28	данные отсутствуют	39:15:120603:154(1)	693013, обл. Сахалинская, г. Южно-Сахалинск, ул. Пуркаева М.А., д. 74, кв. 14
1456	1.8.1420	1.8.1421	168°42.8`	14.87	данные отсутствуют	39:15:120603:152(1)	Россия, Калининградская обл., г. Калининград, пр-кт Московский, дом №70, кв. 24
1457	1.8.1421	1.8.1422	168°50.8`	15.04	данные отсутствуют	39:15:120603:150(1)	Россия, Калининградская обл., г. Калининград, наб. Старопрегольская, дом №16, кв. 33
1458	1.8.1422	1.8.1423	171°42.4`	9.91	данные отсутствуют	39:15:120603:148(1)	Россия, Калининградская обл., г. Калининград, ул. Чекистов, дом №110, кв. 17
1459	1.8.1423	1.8.1424	169°50.8`	19.74	данные отсутствуют	39:15:120603:146(1)	Россия, Калининградская обл., Зеленоградский р-н, п. Холмогоровка, ул. Счастливая, дом №3, кв. 24



ДОКУМЕНТ ПОДПИСАН
ЭЛЕКТРОННОЙ ПОДПИСЬЮ

Сертификат: 009F0BDC181A023B64597F1E2579BEFB50

Владелец: ФЕДЕРАЛЬНАЯ СЛУЖБА ГОСУДАРСТВЕННОЙ

РЕГИСТРАЦИИ, КАДАСТРА И КАРТОГРАФИИ

Действителен: с 02.08.2024 по 26.10.2025

полное наименование должности

инициалы, фамилия

Земельный участок							
вид объекта недвижимости							
Лист № 98 раздела 3.1		Всего листов раздела 3.1: 128		Всего разделов: 8		Всего листов выписки: 253	
01.11.2024г. № КУВИ-001/2024-267652511							
Кадастровый номер:				39:15:120603:1			
1460	1.8.1424	1.8.1425	169°3.5'	21.97	данные отсутствуют	39:15:120603:144(1)	обл. Калининградская, г. Калининград, ш. Люблинское, тер. СНТ "50 лет Октября", ул. 1-я Садовая, д. 3; Россия, Калининградская обл., г. Калининград, ул. Инженерная, д. 6, кв. 12; Россия, Калининградская обл., Зеленоградский р-н, п. Холмогоровка, ул. Счастливая, д. 3, кв. 24
1461	1.8.1425	1.8.1426	73°26.3'	31.92	данные отсутствуют	39:15:120603:144(1)	обл. Калининградская, г. Калининград, ш. Люблинское, тер. СНТ "50 лет Октября", ул. 1-я Садовая, д. 3; Россия, Калининградская обл., г. Калининград, ул. Инженерная, д. 6, кв. 12; Россия, Калининградская обл., Зеленоградский р-н, п. Холмогоровка, ул. Счастливая, д. 3, кв. 24
1462	1.8.1426	1.8.1427	73°34.3'	31.26	данные отсутствуют	39:15:120603:221(1)	Россия, Калининградская обл., г. Калининград, ул. Лукашова, дом №50, кв. 11
1463	1.8.1427	1.8.1428	347°55.3'	21.22	данные отсутствуют	39:15:120603:221(1)	Россия, Калининградская обл., г. Калининград, ул. Лукашова, дом №50, кв. 11
1464	1.8.1428	1.8.1429	346°30.5'	20.44	данные отсутствуют	39:15:120603:220(1)	Россия, Калининградская обл., г. Калининград, ул. Калужская, дом №38, кв. 4
1465	1.8.1429	1.8.1430	350°55.1'	19.51	данные отсутствуют	39:15:120603:219(1)	238176, обл. Калининградская, Черняховский р-н, п. Краснооктябрьское, ул Комсомольская, д 7
1466	1.8.1430	1.8.1431	350°33.8'	10.55	данные отсутствуют	39:15:120603:217(1)	Россия, Калининградская обл., г. Калининград, ул. Георгия Димитрова, дом №6, кв. 12
1467	1.8.1431	1.8.1432	351°43.3'	9.31	данные отсутствуют	39:15:120603:215(1)	236023, Калининградская обл, г. Калининград, ул. Лейтенанта Яналова, д. 20А, кв. 1
1468	1.8.1432	1.8.1433	352°28.7'	20.4	данные отсутствуют	39:15:120603:213(1)	обл Калининградская, г Калининград, ул Комсомольская, д 86А, кв 4
1469	1.8.1433	1.8.1434	352°8.6'	19.6	данные отсутствуют	39:15:120603:211(1)	Россия, Калининградская обл., г. Калининград, ул. Каштановая аллея, дом 153, кв. 6
1470	1.8.1434	1.8.1435	351°40.9'	20.18	данные отсутствуют	39:15:120603:209(1)	г. Калининград, ул. Машиностроительная, д. 26, кв. 13
1471	1.8.1435	1.8.1436	352°53.5'	17.29	данные отсутствуют	данные отсутствуют	данные отсутствуют
1472	1.8.1435	1.8.1435			данные отсутствуют	39:15:120603:207(1)	Россия, обл. Калининградская, г. Калининград, ул. А. Суворова, д. 15



ДОКУМЕНТ ПОДПИСАН
ЭЛЕКТРОННОЙ ПОДПИСЬЮ

Сертификат: 009F0BDC181A023B64597F1E2579BEFB50

Владелец: ФЕДЕРАЛЬНАЯ СЛУЖБА ГОСУДАРСТВЕННОЙ
РЕГИСТРАЦИИ, КАДАСТРА И КАРТОГРАФИИ
Действителен: с 02.08.2024 по 26.10.2025

полное наименование должности

инициалы, фамилия

Земельный участок

вид объекта недвижимости

Лист № 99 раздела 3.1

Всего листов раздела 3.1: 128

Всего разделов: 8

Всего листов выписки: 253

01.11.2024г. № КУВИ-001/2024-267652511

Кадастровый номер:

39:15:120603:1

1	2	3	4	5	6	7	8
1473	1.8.1436	1.8.1437	350°8.6'	10.98	данные отсутствуют	39:15:120603:205(1)	Россия, Калининградская обл., г. Калининград, ул. Репина, дом №4, кв. 4
1474	1.8.1437	1.8.1438	348°32.6'	10.72	данные отсутствуют	39:15:120603:203(1)	Россия, Калининградская обл., г. Калининград, ул. Репина, д. 4, кв. 4
1475	1.8.1438	1.8.1439	350°57.1'	20.47	данные отсутствуют	39:15:120603:201(1)	Россия, Калининградская обл., г. Калининград, ул. Багратиона, дом №144, кв. 24
1476	1.8.1439	1.8.1440	351°5.4'	20.47	данные отсутствуют	39:15:120603:199(1)	г. Калининград, ул. Октябрьская, д. 5, кв. 40
1477	1.8.1440	1.8.1441	350°7.9'	19.72	данные отсутствуют	39:15:120603:197(1)	matvei1206@mail.ru, 236023, обл Калининградская, г Калининград, ул Старорусская, д 29, кв 9
1478	1.8.1441	1.8.1442	352°17.5'	9.99	данные отсутствуют	39:15:120603:195(1)	Россия, Калининградская обл., г. Калининград, ул. Пугачева, дом №37, кв. 6
1479	1.8.1442	1.8.1443	351°47.5'	10.37	данные отсутствуют	39:15:120603:1054(1)	Россия, Калининградская обл., Гурьевский р-н, п. Петрово, ул. Профсоюзная, дом №11, кв. 2
1480	1.8.1443	1.8.1444	351°55.3'	20.07	данные отсутствуют	39:15:120603:191(1)	iramarkova660303@gmail.com, обл Калининградская, г Калининград, пр-кт Ленинский, д 21А, кв 19
1481	1.8.1444	1.8.1445	349°41.7'	10.29	данные отсутствуют	39:15:120603:189(1)	Россия, Калининградская обл., г. Калининград, ул. Большая Окружная 1-я
1482	1.8.1445	1.8.1446	349°53.2'	10.42	данные отсутствуют	39:15:120603:187(1)	Россия, Калининградская обл., г. Калининград, ул. Генерал-лейтенанта Озерова, дом №8, кв. 13
1483	1.8.1446	1.8.1447	346°59.8'	8.89	данные отсутствуют	39:15:120603:183(1)	Россия, Калининградская обл., г. Калининград, ул. Гайдара, дом №25, кв. 9
1484	1.8.1447	1.8.1448	327°35.4'	2.85	данные отсутствуют	39:15:120603:183(1)	Россия, Калининградская обл., г. Калининград, ул. Гайдара, дом №25, кв. 9
1485	1.8.1448	1.8.1449	316°13.6'	8.92	данные отсутствуют	39:15:120603:183(1)	Россия, Калининградская обл., г. Калининград, ул. Гайдара, дом №25, кв. 9
1486	1.8.1449	1.8.1450	267°34.8'	5.69	данные отсутствуют	39:15:120603:183(1)	Россия, Калининградская обл., г. Калининград, ул. Гайдара, дом №25, кв. 9
1487	1.8.1450	1.8.1451	249°53.0'	23.49	данные отсутствуют	39:15:120603:183(1)	Россия, Калининградская обл., г. Калининград, ул. Гайдара, дом №25, кв. 9
1488	1.8.1451	1.8.1452	249°10.1'	19.74	данные отсутствуют	39:15:120603:178(1)	адрес отсутствует



ДОКУМЕНТ ПОДПИСАН
ЭЛЕКТРОННОЙ ПОДПИСЬЮ

Сертификат: 009F0BDC181A023B64597F1E2579BEFB50

Владелец: ФЕДЕРАЛЬНАЯ СЛУЖБА ГОСУДАРСТВЕННОЙ

РЕГИСТРАЦИИ, КАДАСТРА И КАРТОГРАФИИ

Действителен: с 02.08.2024 по 26.10.2025

полное наименование должности

инициалы, фамилия

Земельный участок			
вид объекта недвижимости			
Лист № 100 раздела 3.1	Всего листов раздела 3.1: 128	Всего разделов: 8	Всего листов выписки: 253

01.11.2024г. № КУВИ-001/2024-267652511

Кадастровый номер: 39:15:120603:1

1	2	3	4	5	6	7	8
1489	1.8.1452	1.8.1453	233°55.1'	5.52	данные отсутствуют	39:15:120603:178(1)	адрес отсутствует
1490	1.8.1453	1.8.1454	204°38.5'	4.8	данные отсутствуют	39:15:120603:178(1)	адрес отсутствует
1491	1.8.1454	1.8.1404	171°40.4'	11.95	данные отсутствуют	39:15:120603:178(1)	адрес отсутствует
1492	1.9.1455	1.9.1456	163°50.3'	16.74	данные отсутствуют	39:15:120603:458(1)	Россия, Липецкая обл., Липецкий р-н, с. Большая Кузьминка, ул. Полевая, дом №12
1493	1.9.1456	1.9.1457	123°28.1'	2.87	данные отсутствуют	39:15:120603:458(1)	Россия, Липецкая обл., Липецкий р-н, с. Большая Кузьминка, ул. Полевая, дом №12
1494	1.9.1457	1.9.1458	75°13.4'	27.05	данные отсутствуют	39:15:120603:458(1)	Россия, Липецкая обл., Липецкий р-н, с. Большая Кузьминка, ул. Полевая, дом №12
1495	1.9.1458	1.9.1459	75°12.2'	0.55	данные отсутствуют	39:15:120603:456(1)	236019, обл Калининградская, г Калининград, ш Люблинское, тер. СНТ "50 лет Октября" ул. 1-й Проезд дом 5
1496	1.9.1459	1.9.1460	76°52.1'	29.18	данные отсутствуют	39:15:120603:456(1)	236019, обл Калининградская, г Калининград, ш Люблинское, тер. СНТ "50 лет Октября" ул. 1-й Проезд дом 5
1497	1.9.1460	1.9.1461	77°35.8'	3.49	данные отсутствуют	39:15:120603:454(1)	Россия, Калининградская обл., г. Калининград, ул. Космонавта Леонова, дом №75, кв. 6
1498	1.9.1461	1.9.1462	75°59.5'	14.62	данные отсутствуют	39:15:120603:454(1)	Россия, Калининградская обл., г. Калининград, ул. Космонавта Леонова, дом №75, кв. 6
1499	1.9.1462	1.9.1463	75°54.2'	9.2	данные отсутствуют	39:15:120603:454(1)	Россия, Калининградская обл., г. Калининград, ул. Космонавта Леонова, дом №75, кв. 6
1500	1.9.1463	1.9.1464	73°31.9'	2.86	данные отсутствуют	39:15:120603:454(1)	Россия, Калининградская обл., г. Калининград, ул. Космонавта Леонова, дом №75, кв. 6
1501	1.9.1464	1.9.1465	74°17.1'	30.72	данные отсутствуют	39:15:120603:452(1)	обл Калининградская, г Калининград, ш Люблинское, тер СНТ "50 лет Октября", Садовая д. 14
1502	1.9.1465	1.9.1466	76°22.0'	31.06	данные отсутствуют	39:15:120603:450(1)	236006, Калининградская обл, г. Калининград, ул. Мариупольская, д. 11, кв. 31
1503	1.9.1466	1.9.1467	76°25.9'	16.96	данные отсутствуют	39:15:120603:447(1)	Россия, Калининградская обл., г. Калининград, ул. Чувашская, дом №11, кв. 80



ДОКУМЕНТ ПОДПИСАН
ЭЛЕКТРОННОЙ ПОДПИСЬЮ

Сертификат: 009F0BDC181A023B64597F1E2579BEFB50

Владелец: ФЕДЕРАЛЬНАЯ СЛУЖБА ГОСУДАРСТВЕННОЙ

РЕГИСТРАЦИИ, КАДАСТРА И КАРТОГРАФИИ

Действителен: с 02.08.2024 по 26.10.2025

полное наименование должности

инициалы, фамилия

Земельный участок			
вид объекта недвижимости			
Лист № 101 раздела 3.1	Всего листов раздела 3.1: 128	Всего разделов: 8	Всего листов выписки: 253

01.11.2024г. № КУВИ-001/2024-267652511

Кадастровый номер: 39:15:120603:1

1	2	3	4	5	6	7	8
1504	1.9.1467	1.9.1468	76°52.0`	17.38	данные отсутствуют	39:15:120603:446(1)	Россия, Калининградская обл., г. Калининград, ул. Генерал-лейтенанта Захарова, дом №17, кв. 4
1505	1.9.1468	1.9.1469	79°51.1`	27.19	данные отсутствуют	39:15:120603:444(1)	236019, обл Калининградская, г Калининград, ул Беланова, д 6, кв 24
1506	1.9.1469	1.9.1470	154°55.0`	1.04	данные отсутствуют	39:15:120603:444(1)	236019, обл Калининградская, г Калининград, ул Беланова, д 6, кв 24
1507	1.9.1470	1.9.1471	78°27.4`	17.29	данные отсутствуют	39:15:120603:444(1)	236019, обл Калининградская, г Калининград, ул Беланова, д 6, кв 24
1508	1.9.1471	1.9.1472	78°25.7`	15.95	данные отсутствуют	39:15:120603:443(1)	Россия, Калининградская обл., г. Калининград, ул. Маршала Борзова, дом №97, кв. 31
1509	1.9.1472	1.9.1473	79°18.3`	15.9	данные отсутствуют	39:15:120603:440(1)	Россия, Калининградская обл., г. Калининград, Люблинская дорога - Чкаловский поворот, с/т 50 лет Октября
1510	1.9.1473	1.9.1474	81°3.8`	14.49	данные отсутствуют	39:15:120603:1764(1)	Калининградская обл, г. Калининград, пр-кт. Советский, д. 81, к. 2, кв. 47
1511	1.9.1474	1.9.1475	81°38.4`	15.89	данные отсутствуют	39:15:120603:1764(1)	Калининградская обл, г. Калининград, пр-кт. Советский, д. 81, к. 2, кв. 47
1512	1.9.1475	1.9.1476	82°46.6`	27.99	данные отсутствуют	39:15:120603:434(1)	236022, обл Калининградская, г Калининград, ул Римского-Корсакова, д 17, кв 9
1513	1.9.1476	1.9.1477	80°16.2`	23.96	данные отсутствуют	39:15:120603:433(1)	Россия, Калининградская обл., г. Калининград, ул. Чекистов, дом №71, кв. 1
1514	1.9.1477	1.9.1478	337°37.4`	9.06	данные отсутствуют	39:15:120603:433(1)	Россия, Калининградская обл., г. Калининград, ул. Чекистов, дом №71, кв. 1
1515	1.9.1478	1.9.1479	317°6.2`	18.88	данные отсутствуют	39:15:120603:433(1)	Россия, Калининградская обл., г. Калининград, ул. Чекистов, дом №71, кв. 1
1516	1.9.1479	1.9.1480	299°56.0`	10.12	данные отсутствуют	39:15:120603:433(1)	Россия, Калининградская обл., г. Калининград, ул. Чекистов, дом №71, кв. 1
1517	1.9.1480	1.9.1481	311°55.6`	10.55	данные отсутствуют	39:15:120603:436(1)	Россия, Калининградская обл., г. Калининград, ул. Третьяковская, дом №11, кв. 1; Россия, Калининградская обл., г. Калининград, ул. Космонавта Леонова, дом №69 а, кв. 8



ДОКУМЕНТ ПОДПИСАН
ЭЛЕКТРОННОЙ ПОДПИСЬЮ

Сертификат: 009F0BDC181A023B64597F1E2579BEFB50

Владелец: ФЕДЕРАЛЬНАЯ СЛУЖБА ГОСУДАРСТВЕННОЙ
РЕГИСТРАЦИИ, КАДАСТРА И КАРТОГРАФИИ
Действителен: с 02.08.2024 по 26.10.2025

полное наименование должности

инициалы, фамилия

Земельный участок			
вид объекта недвижимости			
Лист № 102 раздела 3.1	Всего листов раздела 3.1: 128	Всего разделов: 8	Всего листов выписки: 253

01.11.2024г. № КУВИ-001/2024-267652511

Кадастровый номер: 39:15:120603:1

1518	1.9.1481	1.9.148 2	33°41.4'	0.72	данные отсутствуют	39:15:120603:436(1)	Россия, Калининградская обл., г. Калининград, ул. Третьяковская, дом №11, кв. 1; Россия, Калининградская обл., г. Калининград, ул. Космонавта Леонова, дом №69 а, кв. 8
1519	1.9.1482	1.9.148 3	306°16.4'	16.55	данные отсутствуют	39:15:120603:436(1)	Россия, Калининградская обл., г. Калининград, ул. Третьяковская, дом №11, кв. 1; Россия, Калининградская обл., г. Калининград, ул. Космонавта Леонова, дом №69 а, кв. 8
1520	1.9.1483	1.9.148 4	298°19.3'	5.54	данные отсутствуют	39:15:120603:436(1)	Россия, Калининградская обл., г. Калининград, ул. Третьяковская, дом №11, кв. 1; Россия, Калининградская обл., г. Калининград, ул. Космонавта Леонова, дом №69 а, кв. 8
1521	1.9.1484	1.9.148 5	292°21.1'	7.36	данные отсутствуют	39:15:120603:436(1)	Россия, Калининградская обл., г. Калининград, ул. Третьяковская, дом №11, кв. 1; Россия, Калининградская обл., г. Калининград, ул. Космонавта Леонова, дом №69 а, кв. 8
1522	1.9.1485	1.9.148 6	270°4.4'	7.79	данные отсутствуют	39:15:120603:436(1)	Россия, Калининградская обл., г. Калининград, ул. Третьяковская, дом №11, кв. 1; Россия, Калининградская обл., г. Калининград, ул. Космонавта Леонова, дом №69 а, кв. 8
1523	1.9.1486	1.9.148 7	257°7.3'	4.08	данные отсутствуют	39:15:120603:436(1)	Россия, Калининградская обл., г. Калининград, ул. Третьяковская, дом №11, кв. 1; Россия, Калининградская обл., г. Калининград, ул. Космонавта Леонова, дом №69 а, кв. 8
1524	1.9.1487	1.9.148 8	254°51.2'	15.27	данные отсутствуют	39:15:120603:437(1)	Россия, Калининградская обл., г. Калининград, ул. Карташева, дом №4, кв. 6
1525	1.9.1488	1.9.148 9	158°11.9'	0.54	данные отсутствуют	39:15:120603:437(1)	Россия, Калининградская обл., г. Калининград, ул. Карташева, дом №4, кв. 6
1526	1.9.1489	1.9.149 0	251°12.7'	27.1	данные отсутствуют	39:15:120603:441(1)	данные отсутствуют
1527	1.9.1490	1.9.149 1	253°45.4'	4.22	данные отсутствуют	39:15:120603:442(1)	Россия, Калининградская обл., г. Калининград, ул. Маршала Борзова, дом №97, кв. 31
1528	1.9.1491	1.9.149 2	349°22.8'	0.81	данные отсутствуют	39:15:120603:442(1)	Россия, Калининградская обл., г. Калининград, ул. Маршала Борзова, дом №97, кв. 31



ДОКУМЕНТ ПОДПИСАН
ЭЛЕКТРОННОЙ ПОДПИСЬЮ

Сертификат: 009F0BDC181A023B64597F1E2579BEFB50

Владелец: ФЕДЕРАЛЬНАЯ СЛУЖБА ГОСУДАРСТВЕННОЙ

РЕГИСТРАЦИИ, КАДАСТРА И КАРТОГРАФИИ

Действителен: с 02.08.2024 по 26.10.2025

полное наименование должности

инициалы, фамилия

Земельный участок							
вид объекта недвижимости							
Лист № 103 раздела 3.1		Всего листов раздела 3.1: 128		Всего разделов: 8		Всего листов выписки: 253	
01.11.2024г. № КУВИ-001/2024-267652511							
Кадастровый номер:				39:15:120603:1			
1	2	3	4	5	6	7	8
1529	1.9.1492	1.9.1493	259°18.7`	3.61	данные отсутствуют	39:15:120603:442(1)	Россия, Калининградская обл., г. Калининград, ул. Маршала Борзова, дом №97, кв. 31
1530	1.9.1493	1.9.1494	251°31.6`	27.74	данные отсутствуют	39:15:120603:442(1)	Россия, Калининградская обл., г. Калининград, ул. Маршала Борзова, дом №97, кв. 31
1531	1.9.1494	1.9.1495	255°21.5`	21.8	данные отсутствуют	39:15:120603:445	обл Калининградская, г Калининград, ул Генерал-лейтенанта Озерова, д 49А, кв 4
1532	1.9.1495	1.9.1496	352°36.5`	1.87	данные отсутствуют	39:15:120603:446(1)	Россия, Калининградская обл., г. Калининград, ул. Генерал-лейтенанта Захарова, дом №17, кв. 4
1533	1.9.1496	1.9.1497	251°30.7`	17.06	данные отсутствуют	39:15:120603:446(1)	Россия, Калининградская обл., г. Калининград, ул. Генерал-лейтенанта Захарова, дом №17, кв. 4
1534	1.9.1497	1.9.1498	252°57.1`	0.78	данные отсутствуют	39:15:120603:448(1)	236040, Калининградская обл, г. Калининград, ул. Генерала Соммера, д. 30, кв. 9
1535	1.9.1498	1.9.1499	251°49.4`	18.88	данные отсутствуют	39:15:120603:448(1)	236040, Калининградская обл, г. Калининград, ул. Генерала Соммера, д. 30, кв. 9
1536	1.9.1499	1.9.1500	251°49.4`	33.02	данные отсутствуют	данные отсутствуют	данные отсутствуют
1537	1.9.1500	1.9.1501	254°17.9`	29.97	данные отсутствуют	данные отсутствуют	данные отсутствуют
1538	1.9.1500	1.9.1500			данные отсутствуют	39:15:120603:449(1), 39:15:120603:1747(1)	236044, Калининградская обл, г. Калининград, б-р. Южный, д. 16, кв. 14; обл. Калининградская, г. Калининград, пр-кт. Московский, д. 44, кв. 4
1539	1.9.1501	1.9.1502	254°44.4`	30.43	данные отсутствуют	39:15:120603:453(1)	данные отсутствуют
1540	1.9.1501	1.9.1501			данные отсутствуют	39:15:120603:1748(1)	обл Калининградская, г Калининград, Калининградская обл, Калининград г, тер. СНТ 50 лет октября, д.31
1541	1.9.1502	1.9.1503	255°14.0`	29.11	данные отсутствуют	39:15:120603:455(1)	Калининградская область, Зеленоградский район, пос. Сторожевое, д. 1, кв. 4
1542	1.9.1503	1.9.1504	254°23.4`	27.91	данные отсутствуют	данные отсутствуют	данные отсутствуют
1543	1.9.1503	1.9.1503			данные отсутствуют	39:15:120603:1733(1)	238300, обл. Калининградская, р-н. Гурьевский, г. Гурьевск, ул. Заречная, д. 36Б, кв. 51



ДОКУМЕНТ ПОДПИСАН
ЭЛЕКТРОННОЙ ПОДПИСЬЮ

Сертификат: 009F0BDC181A023B64597F1E2579BEFB50

Владелец: ФЕДЕРАЛЬНАЯ СЛУЖБА ГОСУДАРСТВЕННОЙ
РЕГИСТРАЦИИ, КАДАСТРА И КАРТОГРАФИИ
Действителен: с 02.08.2024 по 26.10.2025

полное наименование должности

инициалы, фамилия

Земельный участок							
вид объекта недвижимости							
Лист № 104 раздела 3.1		Всего листов раздела 3.1: 128		Всего разделов: 8		Всего листов выписки: 253	
01.11.2024г. № КУВИ-001/2024-267652511							
Кадастровый номер:				39:15:120603:1			
1	2	3	4	5	6	7	8
1544	1.9.1504	1.9.1505	217°17.8'	2.69	данные отсутствуют	39:15:120603:1732(1)	628011, АО Ханты-Мансийский Автономный округ - Югра, г Ханты-Мансийск, ул Светлая, д 69, кв 58
1545	1.9.1505	1.9.1455	166°59.6'	20.53	данные отсутствуют	39:15:120603:1732(1)	628011, АО Ханты-Мансийский Автономный округ - Югра, г Ханты-Мансийск, ул Светлая, д 69, кв 58
1546	1.10.1506	1.10.1507	179°15.1'	8.43	данные отсутствуют	39:15:120603:371(1)	Россия, Калининградская обл., г. Калининград, Чкаловский поворот- Люблинская дорога, с/т "50 лет Октября", ул. Агрохимик, дом №40
1547	1.10.1506	1.10.1506			данные отсутствуют	39:15:120603:370(1)	Россия, Калининградская обл., г. Советск, ул. Воровского, дом №7, кв. 1, комната № 3; Калининградская область, г. Советск, ул. Воровского, д. 7, кв. 1
1548	1.10.1507	1.10.1508	175°3.7'	4.88	данные отсутствуют	39:15:120603:371(1)	Россия, Калининградская обл., г. Калининград, Чкаловский поворот- Люблинская дорога, с/т "50 лет Октября", ул. Агрохимик, дом №40
1549	1.10.1508	1.10.1509	182°27.5'	17.02	данные отсутствуют	39:15:120603:372(1)	обл. Калининградская, г. Калининград, пр-кт. Московский, д. 124, кв. 6
1550	1.10.1509	1.10.1510	182°17.5'	14.76	данные отсутствуют	39:15:120603:373(1)	Россия, Калининградская обл., Гусевский район, п. Еловое, дом №4
1551	1.10.1510	1.10.1511	180°0.0'	16.77	данные отсутствуют	39:15:120603:374(1)	Россия, Калининградская обл., г. Калининград, ул. Артиллерийская, дом №53, кв. 33
1552	1.10.1511	1.10.1512	180°13.8'	14.93	данные отсутствуют	39:15:120603:375(1)	Россия, Калининградская обл., г. Калининград, Московский проспект, дом №103, кв. 25
1553	1.10.1512	1.10.1513	179°1.0'	15.15	данные отсутствуют	39:15:120603:376(1)	не в браке, Россия, Калининградская обл., г. Калининград, ул. Лукашова, дом №26, кв. 10
1554	1.10.1513	1.10.1514	182°24.7'	15.21	данные отсутствуют	39:15:120603:377(1)	обл Калининградская, г Калининград, ул Полковника Ефремова, д 12, кв 69
1555	1.10.1514	1.10.1515	181°53.0'	15.21	данные отсутствуют	39:15:120603:378(1)	Россия, Калининградская обл., Светловский городской округ, пос. Люблино, ул. Октябрьская, дом №3, кв. 1
1556	1.10.1515	1.10.1516	179°25.5'	14.95	данные отсутствуют	39:15:120603:379(1)	Россия, Калининградская обл., г. Калининград, ул. Тамбовская, дом №25, корпус №2, кв. 2; Россия, Калининградская обл., г. Калининград, ул. Тимирязева, дом №13, кв. 6



ДОКУМЕНТ ПОДПИСАН
ЭЛЕКТРОННОЙ ПОДПИСЬЮ

Сертификат: 009F0BDC181A023B64597F1E2579BEFB50

Владелец: ФЕДЕРАЛЬНАЯ СЛУЖБА ГОСУДАРСТВЕННОЙ
РЕГИСТРАЦИИ, КАДАСТРА И КАРТОГРАФИИ
Действителен: с 02.08.2024 по 26.10.2025

полное наименование должности

инициалы, фамилия

Земельный участок							
вид объекта недвижимости							
Лист № 105 раздела 3.1		Всего листов раздела 3.1: 128		Всего разделов: 8		Всего листов выписки: 253	
01.11.2024г. № КУВИ-001/2024-267652511							
Кадастровый номер:				39:15:120603:1			
1	2	3	4	5	6	7	8
1557	1.10.151 6	1.10.15 17	179°48.8`	15.35	данные отсутствуют	39:15:120603:380(1)	Россия, Калининградская обл., г. Калининград, Люблинская дорога, с/т 50 лет Октября, ул. Колос, 7
1558	1.10.151 7	1.10.15 18	178°31.7`	14.01	данные отсутствуют	39:15:120603:381(1)	обл. Калининградская, г. Калининград, ш. Люблинское, тер. СНТ «50 лет Октября», ул. Колос, 29
1559	1.10.151 8	1.10.15 19	179°9.8`	15.75	данные отсутствуют	39:15:120603:382(1)	Россия, Калининградская обл., г. Калининград, ул. Пражская, дом №38, кв. 3
1560	1.10.151 9	1.10.15 20	184°20.5`	5.42	данные отсутствуют	39:15:120603:1066(1)	238743, обл. Калининградская, р-н. Краснознаменский, п. Саратовское, д. 5; 236005, обл. Калининградская, г. Калининград, ул. Тихорецкая, д. 39, кв. 1
1561	1.10.152 0	1.10.15 21	183°19.6`	7.75	данные отсутствуют	39:15:120603:1066(1)	238743, обл. Калининградская, р-н. Краснознаменский, п. Саратовское, д. 5; 236005, обл. Калининградская, г. Калининград, ул. Тихорецкая, д. 39, кв. 1
1562	1.10.152 1	1.10.15 22	181°21.7`	14.3	данные отсутствуют	39:15:120603:385(1)	Россия, Калининградская обл., г. Калининград, ул. Горького, дом №50, кв. 24/706
1563	1.10.152 2	1.10.15 23	182°45.7`	14.32	данные отсутствуют	39:15:120603:386(1)	Россия, Калининградская область, г. Калининград, ул. 9 Апреля, дом №34, кв. 4
1564	1.10.152 3	1.10.15 24	176°45.3`	15.54	данные отсутствуют	39:15:120603:387(1)	Россия, Калининградская область, г. Калининград, ул. 9 Апреля, дом №34, кв. 4
1565	1.10.152 4	1.10.15 25	182°24.8`	7.84	данные отсутствуют	39:15:120603:388(1)	236019, обл Калининградская, г Калининград, ул Беланова, д 29, кв 76
1566	1.10.152 5	1.10.15 26	177°9.1`	15.5	данные отсутствуют	39:15:120603:388(1)	236019, обл Калининградская, г Калининград, ул Беланова, д 29, кв 76
1567	1.10.152 6	1.10.15 27	135°24.5`	2.98	данные отсутствуют	39:15:120603:388(1)	236019, обл Калининградская, г Калининград, ул Беланова, д 29, кв 76
1568	1.10.152 7	1.10.15 28	73°18.7`	9.65	данные отсутствуют	39:15:120603:388(1)	236019, обл Калининградская, г Калининград, ул Беланова, д 29, кв 76
1569	1.10.152 8	1.10.15 29	70°17.8`	28.27	данные отсутствуют	39:15:120603:388(1)	236019, обл Калининградская, г Калининград, ул Беланова, д 29, кв 76



ДОКУМЕНТ ПОДПИСАН
ЭЛЕКТРОННОЙ ПОДПИСЬЮ

Сертификат: 009F0BDC181A023B64597F1E2579BEFB50

Владелец: ФЕДЕРАЛЬНАЯ СЛУЖБА ГОСУДАРСТВЕННОЙ
РЕГИСТРАЦИИ, КАДАСТРА И КАРТОГРАФИИ
Действителен: с 02.08.2024 по 26.10.2025

полное наименование должности

инициалы, фамилия

Земельный участок							
вид объекта недвижимости							
Лист № 106 раздела 3.1		Всего листов раздела 3.1: 128		Всего разделов: 8		Всего листов выписки: 253	
01.11.2024г. № КУВИ-001/2024-267652511							
Кадастровый номер:				39:15:120603:1			
1570	1.10.1529	1.10.1530	4°1.9'	13.37	данные отсутствуют	39:15:120603:388(1)	236019, обл Калининградская, г Калининград, ул Беланова, д 29, кв 76
1571	1.10.1530	1.10.1531	2°0.7'	13.96	данные отсутствуют	39:15:120603:387(1)	Россия, Калининградская область, г. Калининград, ул. 9 Апреля, дом №34, кв. 4
1572	1.10.1531	1.10.1532	0°44.6'	14.65	данные отсутствуют	39:15:120603:386(1)	Россия, Калининградская область, г. Калининград, ул. 9 Апреля, дом №34, кв. 4
1573	1.10.1532	1.10.1533	1°53.8'	15.11	данные отсутствуют	39:15:120603:385(1)	Россия, Калининградская обл., г. Калининград, ул. Горького, дом №50, кв. 24/706
1574	1.10.1533	1.10.1534	358°52.6'	7.65	данные отсутствуют	39:15:120603:1066(1)	238743, обл. Калининградская, р-н. Краснознаменский, п. Саратовское, д. 5; 236005, обл. Калининградская, г. Калининград, ул. Тихорецкая, д. 39, кв. 1
1575	1.10.1534	1.10.1535	0°41.9'	8.2	данные отсутствуют	39:15:120603:1066(1)	238743, обл. Калининградская, р-н. Краснознаменский, п. Саратовское, д. 5; 236005, обл. Калининградская, г. Калининград, ул. Тихорецкая, д. 39, кв. 1
1576	1.10.1535	1.10.1536	0°9.7'	14.2	данные отсутствуют	39:15:120603:382(1)	Россия, Калининградская обл., г. Калининград, ул. Пражская, дом №38, кв. 3
1577	1.10.1536	1.10.1537	2°41.4'	14.92	данные отсутствуют	39:15:120603:381(1)	обл. Калининградская, г. Калининград, ш. Люблинское, тер. СНТ «50 лет Октября», ул. Колос, 29
1578	1.10.1537	1.10.1538	359°16.1'	13.3	данные отсутствуют	39:15:120603:380(1)	Россия, Калининградская обл., г. Калининград, Люблинская дорога, с/т 50 лет Октября, ул. Колос, 7
1579	1.10.1538	1.10.1539	3°9.7'	15.41	данные отсутствуют	39:15:120603:379(1)	Россия, Калининградская обл., г. Калининград, ул. Тамбовская, дом №25, корпус №2, кв. 2; Россия, Калининградская обл., г. Калининград, ул. Тимирязева, дом №13, кв. 6
1580	1.10.1539	1.10.1540	3°31.6'	15.12	данные отсутствуют	данные отсутствуют	данные отсутствуют
1581	1.10.1539	1.10.1539			данные отсутствуют	39:15:120603:378(1)	Россия, Калининградская обл., Светловский городской округ, пос. Люблино, ул. Октябрьская, дом №3, кв. 1
1582	1.10.1540	1.10.1541	1°57.5'	14.92	данные отсутствуют	39:15:120603:377(1)	обл Калининградская, г Калининград, ул Полковника Ефремова, д 12, кв 69



ДОКУМЕНТ ПОДПИСАН
ЭЛЕКТРОННОЙ ПОДПИСЬЮ

Сертификат: 009F0BDC181A023B64597F1E2579BEFB50

Владелец: ФЕДЕРАЛЬНАЯ СЛУЖБА ГОСУДАРСТВЕННОЙ

РЕГИСТРАЦИИ, КАДАСТРА И КАРТОГРАФИИ

Действителен: с 02.08.2024 по 26.10.2025

полное наименование должности

инициалы, фамилия

Земельный участок							
вид объекта недвижимости							
Лист № 107 раздела 3.1		Всего листов раздела 3.1: 128		Всего разделов: 8		Всего листов выписки: 253	
01.11.2024г. № КУВИ-001/2024-267652511							
Кадастровый номер:				39:15:120603:1			
1	2	3	4	5	6	7	8
1583	1.10.154 1	1.10.15 42	3°46.6'	15.33	данные отсутствуют	39:15:120603:376(1)	не в браке, Россия, Калининградская обл., г. Калининград, ул. Лукашова, дом №26, кв. 10
1584	1.10.154 2	1.10.15 43	1°50.9'	15.2	данные отсутствуют	39:15:120603:375(1)	Россия, Калининградская обл., г. Калининград, Московский проспект, дом №103, кв. 25
1585	1.10.154 3	1.10.15 44	2°18.4'	16.4	данные отсутствуют	39:15:120603:374(1)	Россия, Калининградская обл., г. Калининград, ул. Артиллерийская, дом №53, кв. 33
1586	1.10.154 4	1.10.15 45	2°35.6'	14.81	данные отсутствуют	39:15:120603:373(1)	Россия, Калининградская обл., Гусевский район, п. Еловое, дом №4
1587	1.10.154 5	1.10.15 46	2°53.8'	16.03	данные отсутствуют	39:15:120603:372(1)	обл. Калининградская, г. Калининград, пр-кт. Московский, д. 124, кв. 6
1588	1.10.154 6	1.10.15 47	2°20.9'	12.2	данные отсутствуют	39:15:120603:371(1)	Россия, Калининградская обл., г. Калининград, Чкаловский поворот- Люблинская дорога, с/т "50 лет Октября", ул. Агрохимик, дом №40
1589	1.10.154 7	1.10.15 48	0°5.5'	12.51	данные отсутствуют	39:15:120603:370(1)	Россия, Калининградская обл., г. Советск, ул. Воровского, дом №7, кв. 1, комната № 3; Калининградская область, г. Советск, ул. Воровского, д. 7, кв. 1
1590	1.10.154 8	1.10.15 49	0°5.5'	12.62	данные отсутствуют	39:15:120603:369(1)	Россия, Калининградская обл., г. Советск, ул. Воровского, дом №7, кв. 1, комната № 3; Калининградская область, г. Советск, ул. Воровского, д. 7, кв. 1
1591	1.10.154 9	1.10.15 50	359°34.7'	13.58	данные отсутствуют	39:15:120603:368(1)	392-002, не в браке, Россия, Калининградская область, г. Калининград, Московский проспект, дом №159, кв.4
1592	1.10.155 0	1.10.15 51	0°48.0'	12.17	данные отсутствуют	39:15:120603:367(1)	Россия, Калининградская область, г. Калининград, Московский проспект, дом № 93, кв. 22
1593	1.10.155 1	1.10.15 52	272°10.9'	13.66	данные отсутствуют	39:15:120603:367(1)	Россия, Калининградская область, г. Калининград, Московский проспект, дом № 93, кв. 22
1594	1.10.155 2	1.10.15 53	262°26.4'	31.39	данные отсутствуют	39:15:120603:367(1)	Россия, Калининградская область, г. Калининград, Московский проспект, дом № 93, кв. 22
1595	1.10.155 3	1.10.15 54	180°36.7'	12.18	данные отсутствуют	39:15:120603:367(1)	Россия, Калининградская область, г. Калининград, Московский проспект, дом № 93, кв. 22



ДОКУМЕНТ ПОДПИСАН
ЭЛЕКТРОННОЙ ПОДПИСЬЮ

Сертификат: 009F0BDC181A023B64597F1E2579BEFB50

Владелец: ФЕДЕРАЛЬНАЯ СЛУЖБА ГОСУДАРСТВЕННОЙ
РЕГИСТРАЦИИ, КАДАСТРА И КАРТОГРАФИИ
Действителен: с 02.08.2024 по 26.10.2025

полное наименование должности

инициалы, фамилия

Земельный участок							
вид объекта недвижимости							
Лист № 108 раздела 3.1		Всего листов раздела 3.1: 128		Всего разделов: 8		Всего листов выписки: 253	
01.11.2024г. № КУВИ-001/2024-267652511							
Кадастровый номер:				39:15:120603:1			
1596	1.10.155 4	1.10.15 55	181°24.4'	11	данные отсутствуют	39:15:120603:368(1)	392-002, не в браке, Россия, Калининградская область, г. Калининград, Московский проспект, дом №159, кв.4
1597	1.10.155 5	1.10.15 56	181°26.4'	10.74	данные отсутствуют	39:15:120603:369(1)	Россия, Калининградская обл., г. Советск, ул. Воровского, дом №7, кв. 1, комната № 3; Калининградская область, г. Советск, ул. Воровского, д. 7, кв. 1
1598	1.10.155 6	1.10.15 57	181°54.1'	11.16	данные отсутствуют	данные отсутствуют	данные отсутствуют
1599	1.10.155 6	1.10.15 56			данные отсутствуют	39:15:120603:370(1)	Россия, Калининградская обл., г. Советск, ул. Воровского, дом №7, кв. 1, комната № 3; Калининградская область, г. Советск, ул. Воровского, д. 7, кв. 1
1600	1.10.155 7	1.10.15 06	92°51.7'	0.2	данные отсутствуют	данные отсутствуют	данные отсутствуют
1601	1.11.155 8	1.11.15 59	76°35.3'	15.13	данные отсутствуют	39:15:120603:714(1)	Россия, Калининградская обл., г. Калининград, с/т 50 Лет Октября
1602	1.11.155 9	1.11.15 60	77°36.0'	20.82	данные отсутствуют	39:15:120603:713(1)	236006, обл. Калининградская, г. Калининград, ул. Мариупольская, д. 24, кв. 8
1603	1.11.156 0	1.11.15 61	75°53.8'	18.38	данные отсутствуют	39:15:120603:712(1)	236023, Калининградская обл, г. Калининград, ул. Красная, д. 139Б, кв. 133; 236029, Калининградская обл, г. Калининград, ул. Колхозная, д. 15, кв. 14; Россия, Калининградская обл., г. Калининград, ул. Колхозная, дом №15, кв. 14
1604	1.11.156 1	1.11.15 62	76°5.7'	18.06	данные отсутствуют	39:15:120603:711(1)	236023, Калининградская обл, г. Калининград, ул. Красная, д. 139Б, кв. 133; Россия, Калининградская обл, г. Калининград, ул. Колхозная, д. 15, кв. 14
1605	1.11.156 2	1.11.15 63	76°1.1'	17.76	данные отсутствуют	39:15:120603:710(1)	236017, Калининградская обл, г. Калининград, пр-кт. Победы, д. 22, кв. 4; 236017, Калининградская обл, г. Калининград, ул. Чапаева, д. 2, кв. 13
1606	1.11.156 3	1.11.15 64	72°40.0'	17.59	данные отсутствуют	39:15:120603:709(1)	Россия, Калининградская обл., г. Калининград, с/т 50 Лет Октября, ул. Мичурина, дом №28
1607	1.11.156 4	1.11.15 65	74°42.2'	18.54	данные отсутствуют	39:15:120603:708(1)	Россия, Калининградская обл., г. Калининград, ул. Красная, дом №41, кв. 4; Россия, Калининградская обл., г. Калининград, ул. Тельмана, дом №36, кв. 2



ДОКУМЕНТ ПОДПИСАН
ЭЛЕКТРОННОЙ ПОДПИСЬЮ

Сертификат: 009F0BDC181A023B64597F1E2579BEFB50

Владелец: ФЕДЕРАЛЬНАЯ СЛУЖБА ГОСУДАРСТВЕННОЙ
РЕГИСТРАЦИИ, КАДАСТРА И КАРТОГРАФИИ
Действителен: с 02.08.2024 по 26.10.2025

полное наименование должности

инициалы, фамилия

Земельный участок			
вид объекта недвижимости			
Лист № 109 раздела 3.1	Всего листов раздела 3.1: 128	Всего разделов: 8	Всего листов выписки: 253

01.11.2024г. № КУВИ-001/2024-267652511

Кадастровый номер: 39:15:120603:1

1	2	3	4	5	6	7	8
1608	1.11.156 5	1.11.15 66	75°29.5'	18.52	данные отсутствуют	данные отсутствуют	данные отсутствуют
1609	1.11.156 6	1.11.15 67	74°32.6'	17.41	данные отсутствуют	39:15:120603:706(1)	236006, обл. Калининградская, г. Калининград, наб. Адмирала Трибуца, д. 51, кв. 14
1610	1.11.156 6	1.11.15 66			данные отсутствуют	39:15:120603:707(1)	адрес отсутствует; обл Калининградская, г Калининград, д 6, кв 4, ул. Г.Димитрова
1611	1.11.156 7	1.11.15 68	74°37.3'	18.03	данные отсутствуют	39:15:120603:705(1)	Россия, Калининградская обл., г. Калининград, Люблинская дорога-Чкаловский поворот, с/т "50 Лет Октября", ул. Мичурина д.20
1612	1.11.156 8	1.11.15 69	75°16.9'	17.71	данные отсутствуют	39:15:120603:704(1)	Россия, Калининградская обл., г. Калининград, ул. Земельная, дом №19, кв. 5; akadynin@yandex.ru, Россия, Калининградская обл., г. Калининград, ул. Подполковника Иванникова, дом №1А, кв. 12
1613	1.11.156 9	1.11.15 70	76°57.0'	17.89	данные отсутствуют	39:15:120603:703(1)	390-006, не в браке, Россия, Калининградская обл., г. Калининград, ул. Каменная, дом №9, кв. 10
1614	1.11.157 0	1.11.15 71	74°48.1'	18.42	данные отсутствуют	39:15:120603:702(1)	Россия, Калининградская обл., г. Калининград, Советский проспект, дом №202, кв. 48
1615	1.11.157 1	1.11.15 72	74°0.7'	16.52	данные отсутствуют	39:15:120603:701(1)	Россия, Калининградская обл., г. Калининград, ул. Маршала Борзова, дом №101, кв. 51
1616	1.11.157 2	1.11.15 73	75°1.9'	18.35	данные отсутствуют	39:15:120603:700(1)	Россия, Калининградская обл., г. Калининград, ул. Мариупольская, дом №6, кв. 9
1617	1.11.157 3	1.11.15 74	75°22.7'	19.69	данные отсутствуют	39:15:120603:699(1)	обл Калининградская, г Калининград, ул Ю.Маточкина, д 8, кв 45
1618	1.11.157 4	1.11.15 75	75°47.6'	0.81	данные отсутствуют	39:15:120603:1356(1)	Россия, Калининградская обл., г. Калининград, с/т 50 Лет Октября, ул. Люблинская дорога
1619	1.11.157 5	1.11.15 76	79°49.4'	11.49	данные отсутствуют	39:15:120603:1356(1)	Россия, Калининградская обл., г. Калининград, с/т 50 Лет Октября, ул. Люблинская дорога
1620	1.11.157 6	1.11.15 77	79°0.4'	13.16	данные отсутствуют	39:15:120603:1356(1)	Россия, Калининградская обл., г. Калининград, с/т 50 Лет Октября, ул. Люблинская дорога
1621	1.11.157 7	1.11.15 78	77°56.9'	18.63	данные отсутствуют	39:15:120603:696(1)	Россия, Калининградская обл., Правдинский р-н, г. Правдинск, ул. Багратиона, дом №1, кв. 25
1622	1.11.157 8	1.11.15 79	77°47.6'	24.31	данные отсутствуют	39:15:120603:564(1)	Россия, Калининградская обл., г. Балтийск, пр-кт Ленина, дом №75А, кв. 13



ДОКУМЕНТ ПОДПИСАН
ЭЛЕКТРОННОЙ ПОДПИСЬЮ

Сертификат: 009F0BDC181A023B64597F1E2579BEFB50

Владелец: ФЕДЕРАЛЬНАЯ СЛУЖБА ГОСУДАРСТВЕННОЙ

РЕГИСТРАЦИИ, КАДАСТРА И КАРТОГРАФИИ

Действителен: с 02.08.2024 по 26.10.2025

полное наименование должности

инициалы, фамилия

Земельный участок			
вид объекта недвижимости			

Лист № 110 раздела 3.1	Всего листов раздела 3.1: 128	Всего разделов: 8	Всего листов выписки: 253
------------------------	-------------------------------	-------------------	---------------------------

01.11.2024г. № КУВИ-001/2024-267652511

Кадастровый номер: 39:15:120603:1

1	2	3	4	5	6	7	8
1623	1.11.1579	1.11.1580	354°25.3`	13.79	данные отсутствуют	39:15:120603:564(1)	Россия, Калининградская обл., г. Балтийск, пр-кт Ленина, дом №75А, кв. 13
1624	1.11.1580	1.11.1581	350°51.3`	17.81	данные отсутствуют	39:15:120603:564(1)	Россия, Калининградская обл., г. Балтийск, пр-кт Ленина, дом №75А, кв. 13
1625	1.11.1581	1.11.1582	300°39.1`	5.02	данные отсутствуют	39:15:120603:564(1)	Россия, Калининградская обл., г. Балтийск, пр-кт Ленина, дом №75А, кв. 13
1626	1.11.1582	1.11.1583	261°25.1`	7.71	данные отсутствуют	39:15:120603:564(1)	Россия, Калининградская обл., г. Балтийск, пр-кт Ленина, дом №75А, кв. 13
1627	1.11.1583	1.11.1584	252°28.3`	13.98	данные отсутствуют	39:15:120603:564(1)	Россия, Калининградская обл., г. Балтийск, пр-кт Ленина, дом №75А, кв. 13
1628	1.11.1584	1.11.1585	257°39.9`	20.5	данные отсутствуют	39:15:120603:696(1)	Россия, Калининградская обл., Правдинский р-н, г. Правдинск, ул. Багратиона, дом №1, кв. 25
1629	1.11.1585	1.11.1586	255°17.2`	11.5	данные отсутствуют	39:15:120603:1356(1)	Россия, Калининградская обл., г. Калининград, с/т 50 Лет Октября, ул. Люблинская дорога
1630	1.11.1586	1.11.1587	256°41.7`	11.21	данные отсутствуют	39:15:120603:1356(1)	Россия, Калининградская обл., г. Калининград, с/т 50 Лет Октября, ул. Люблинская дорога
1631	1.11.1587	1.11.1588	254°18.0`	21.14	данные отсутствуют	39:15:120603:699(1)	обл Калининградская, г Калининград, ул Ю.Маточкина, д 8, кв 45
1632	1.11.1588	1.11.1589	275°29.5`	1.04	данные отсутствуют	39:15:120603:700(1)	Россия, Калининградская обл., г. Калининград, ул. Мариупольская, дом №6, кв. 9
1633	1.11.1589	1.11.1590	256°28.8`	15.61	данные отсутствуют	39:15:120603:700(1)	Россия, Калининградская обл., г. Калининград, ул. Мариупольская, дом №6, кв. 9
1634	1.11.1590	1.11.1591	256°45.1`	18.68	данные отсутствуют	39:15:120603:701(1)	Россия, Калининградская обл., г. Калининград, ул. Маршала Борзова, дом №101, кв. 51
1635	1.11.1591	1.11.1592	255°33.0`	17.79	данные отсутствуют	39:15:120603:702(1)	Россия, Калининградская обл., г. Калининград, Советский проспект, дом №202, кв. 48
1636	1.11.1592	1.11.1593	255°0.2`	18.51	данные отсутствуют	39:15:120603:703(1)	390-006, не в браке, Россия, Калининградская обл., г. Калининград, ул. Каменная, дом №9, кв. 10
1637	1.11.1593	1.11.1594	256°5.6`	18.27	данные отсутствуют	39:15:120603:704(1)	Россия, Калининградская обл., г. Калининград, ул. Земельная, дом №19, кв. 5; akadynin@yandex.ru, Россия, Калининградская обл., г. Калининград, ул. Подполковника Иванникова, дом №1А, кв. 12



ДОКУМЕНТ ПОДПИСАН
ЭЛЕКТРОННОЙ ПОДПИСЬЮ

Сертификат: 009F0BDC181A023B64597F1E2579BEFB50

Владелец: ФЕДЕРАЛЬНАЯ СЛУЖБА ГОСУДАРСТВЕННОЙ

РЕГИСТРАЦИИ, КАДАСТРА И КАРТОГРАФИИ

Действителен: с 02.08.2024 по 26.10.2025

полное наименование должности

инициалы, фамилия

Земельный участок							
вид объекта недвижимости							
Лист № 111 раздела 3.1		Всего листов раздела 3.1: 128		Всего разделов: 8		Всего листов выписки: 253	
01.11.2024г. № КУВИ-001/2024-267652511							
Кадастровый номер:				39:15:120603:1			
1	2	3	4	5	6	7	8
1638	1.11.159 4	1.11.15 95	255°32.8'	17.95	данные отсутствуют	39:15:120603:705(1)	Россия, Калининградская обл., г. Калининград, Люблинская дорога-Чкаловский поворот, с/т "50 Лет Октября", ул. Мичурина д.20
1639	1.11.159 5	1.11.15 96	255°58.7'	18.12	данные отсутствуют	39:15:120603:706(1)	236006, обл. Калининградская, г. Калининград, наб. Адмирала Трибуца, д. 51, кв. 14
1640	1.11.159 6	1.11.15 97	253°56.2'	18.03	данные отсутствуют	39:15:120603:707(1)	адрес отсутствует; обл Калининградская, г Калининград, д 6, кв 4, ул. Г.Димитрова
1641	1.11.159 7	1.11.15 98	254°41.3'	17.76	данные отсутствуют	39:15:120603:708(1)	Россия, Калининградская обл., г. Калининград, ул. Красная, дом №41, кв. 4; Россия, Калининградская обл., г. Калининград, ул. Тельмана, дом №36, кв. 2
1642	1.11.159 8	1.11.15 99	254°17.9'	17.7	данные отсутствуют	39:15:120603:709(1)	Россия, Калининградская обл., г. Калининград, с/т 50 Лет Октября, ул. Мичурина, дом №28
1643	1.11.159 9	1.11.16 00	256°58.8'	18.6	данные отсутствуют	39:15:120603:710(1)	236017, Калининградская обл, г. Калининград, пр-кт. Победы, д. 22, кв. 4; 236017, Калининградская обл, г. Калининград, ул. Чапаева, д. 2, кв. 13
1644	1.11.160 0	1.11.16 01	253°36.8'	17.33	данные отсутствуют	39:15:120603:711(1)	236023, Калининградская обл, г. Калининград, ул. Красная, д. 139Б, кв. 133; Россия, Калининградская обл, г. Калининград, ул. Колхозная, д. 15, кв. 14
1645	1.11.160 1	1.11.16 02	257°10.6'	17.98	данные отсутствуют	39:15:120603:712(1)	236023, Калининградская обл, г. Калининград, ул. Красная, д. 139Б, кв. 133; 236029, Калининградская обл, г. Калининград, ул. Колхозная, д. 15, кв. 14; Россия, Калининградская обл., г. Калининград, ул. Колхозная, дом №15, кв. 14
1646	1.11.160 2	1.11.16 03	258°5.7'	20.21	данные отсутствуют	39:15:120603:713(1)	236006, обл. Калининградская, г. Калининград, ул. Мариупольская, д. 24, кв. 8
1647	1.11.160 3	1.11.16 04	254°52.7'	14.99	данные отсутствуют	39:15:120603:714(1)	Россия, Калининградская обл., г. Калининград, с/т 50 Лет Октября
1648	1.11.160 4	1.11.16 05	250°45.7'	5.19	данные отсутствуют	39:15:120603:715(1)	klodovna@mail.ru, Калининградская обл, г. Калининград, ул. Каштановая аллея, д. 138, кв. 1
1649	1.11.160 5	1.11.16 06	216°35.6'	4.98	данные отсутствуют	39:15:120603:715(1)	klodovna@mail.ru, Калининградская обл, г. Калининград, ул. Каштановая аллея, д. 138, кв. 1
1650	1.11.160 6	1.11.16 07	182°7.5'	5.39	данные отсутствуют	39:15:120603:715(1)	klodovna@mail.ru, Калининградская обл, г. Калининград, ул. Каштановая аллея, д. 138, кв. 1



ДОКУМЕНТ ПОДПИСАН
ЭЛЕКТРОННОЙ ПОДПИСЬЮ

Сертификат: 009F0BDC181A023B64597F1E2579BEFB50

Владелец: ФЕДЕРАЛЬНАЯ СЛУЖБА ГОСУДАРСТВЕННОЙ
РЕГИСТРАЦИИ, КАДАСТРА И КАРТОГРАФИИ
Действителен: с 02.08.2024 по 26.10.2025

полное наименование должности

инициалы, фамилия

Земельный участок							
вид объекта недвижимости							
Лист № 112 раздела 3.1		Всего листов раздела 3.1: 128		Всего разделов: 8		Всего листов выписки: 253	
01.11.2024г. № КУВИ-001/2024-267652511							
Кадастровый номер:				39:15:120603:1			
1	2	3	4	5	6	7	8
1651	1.11.1607	1.11.1608	177°32.8'	7.01	данные отсутствуют	39:15:120603:715(1)	klodovna@mail.ru, Калининградская обл, г. Калининград, ул. Каштановая аллея, д. 138, кв. 1
1652	1.11.1608	1.11.1609	172°43.4'	16.03	данные отсутствуют	39:15:120603:715(1)	klodovna@mail.ru, Калининградская обл, г. Калининград, ул. Каштановая аллея, д. 138, кв. 1
1653	1.11.1609	1.11.1610	130°4.9'	2.39	данные отсутствуют	39:15:120603:715(1)	klodovna@mail.ru, Калининградская обл, г. Калининград, ул. Каштановая аллея, д. 138, кв. 1
1654	1.11.1610	1.11.1558	78°47.6'	9.78	данные отсутствуют	39:15:120603:715(1)	klodovna@mail.ru, Калининградская обл, г. Калининград, ул. Каштановая аллея, д. 138, кв. 1
1655	1.12.1611	1.12.1612	335°47.4'	20.68	данные отсутствуют	39:15:120603:837(1)	Калининградская обл, Калининград г., Чкаловский поворот-Люблинская дорога, с/т "50 лет Октября", ул. Пролетарская, д. 2; Калининградская обл, Калининград г., Чкаловский поворот-Люблинская дорога, с/т 50 лет Октября, ул. Пролетарская, д. 2; 238052, обл Калининградская, Гусевский р-н, г Гусев, ул Бетховена, д 3, кв 1
1656	1.12.1612	1.12.1613	335°34.4'	19.06	данные отсутствуют	39:15:120603:839(1)	andrej_nesterenko_1971@mail.ru, 236023, обл. Калининградская, г. Калининград, ул. Маршала Борзова, д. 28, кв. 1
1657	1.12.1613	1.12.1614	244°43.3'	14.54	данные отсутствуют	39:15:120603:839(1)	andrej_nesterenko_1971@mail.ru, 236023, обл. Калининградская, г. Калининград, ул. Маршала Борзова, д. 28, кв. 1
1658	1.12.1614	1.12.1615	331°26.0'	1.02	данные отсутствуют	39:15:120603:841(1)	Россия, Калининградская обл., г. Калининград, пр-кт Советский, дом №73, кв. 14
1659	1.12.1615	1.12.1616	64°52.3'	14.62	данные отсутствуют	39:15:120603:842(1)	данные отсутствуют
1660	1.12.1616	1.12.1617	336°24.3'	21.24	данные отсутствуют	39:15:120603:842(1)	данные отсутствуют
1661	1.12.1617	1.12.1618	336°58.5'	0.43	данные отсутствуют	39:15:120603:843(1)	Россия, Калининградская обл., г. Калининград, ул. Фрунзе, дом №91, кв. 12
1662	1.12.1618	1.12.1619	334°46.4'	21.07	данные отсутствуют	39:15:120603:843(1)	Россия, Калининградская обл., г. Калининград, ул. Фрунзе, дом №91, кв. 12
1663	1.12.1619	1.12.1620	329°53.9'	19.72	данные отсутствуют	39:15:120603:845(1)	данные отсутствуют



ДОКУМЕНТ ПОДПИСАН
ЭЛЕКТРОННОЙ ПОДПИСЬЮ

Сертификат: 009F0BDC181A023B64597F1E2579BEFB50

Владелец: ФЕДЕРАЛЬНАЯ СЛУЖБА ГОСУДАРСТВЕННОЙ
РЕГИСТРАЦИИ, КАДАСТРА И КАРТОГРАФИИ
Действителен: с 02.08.2024 по 26.10.2025

полное наименование должности

инициалы, фамилия

Земельный участок							
вид объекта недвижимости							
Лист № 113 раздела 3.1		Всего листов раздела 3.1: 128		Всего разделов: 8		Всего листов выписки: 253	
01.11.2024г. № КУВИ-001/2024-267652511							
Кадастровый номер:				39:15:120603:1			
1	2	3	4	5	6	7	8
1664	1.12.1620	1.12.1621	332°8.9'	20.72	данные отсутствуют	39:15:120603:847(1)	Россия, Калининградская обл., г. Калининград, проспект Калинина, дом №85, кв. 6
1665	1.12.1621	1.12.1622	329°19.3'	22.7	данные отсутствуют	39:15:120603:849(1)	Россия, Калининградская обл, г. Калининград, ул. Машиностроительная, д. 188, кв. 60
1666	1.12.1622	1.12.1623	327°52.0'	24.2	данные отсутствуют	39:15:120603:851(1)	Россия, Калининградская обл., Черняховский р-н, г. Черняховск, ул. Ленинградская, дом №16, корпус №6, кв. 45
1667	1.12.1623	1.12.1624	330°43.6'	24.42	данные отсутствуют	39:15:120603:853(1)	236005, обл Калининградская, г Калининград, ул Минусинская, д 26, кв 162
1668	1.12.1624	1.12.1625	246°8.7'	3.78	данные отсутствуют	39:15:120603:853(1)	236005, обл Калининградская, г Калининград, ул Минусинская, д 26, кв 162
1669	1.12.1625	1.12.1626	201°28.9'	40.17	данные отсутствуют	39:15:120603:853(1)	236005, обл Калининградская, г Калининград, ул Минусинская, д 26, кв 162
1670	1.12.1626	1.12.1627	202°19.4'	19.53	данные отсутствуют	39:15:120603:853(1)	236005, обл Калининградская, г Калининград, ул Минусинская, д 26, кв 162
1671	1.12.1627	1.12.1628	157°53.6'	5.23	данные отсутствуют	39:15:120603:853(1)	236005, обл Калининградская, г Калининград, ул Минусинская, д 26, кв 162
1672	1.12.1628	1.12.1629	158°38.1'	27.29	данные отсутствуют	39:15:120603:852(1)	Россия, Калининградская обл., г. Черняховск, ул. Тухачевского, дом №2, кв. 9
1673	1.12.1629	1.12.1630	152°37.4'	10.74	данные отсутствуют	39:15:120603:850(1)	236038, обл. Калининградская, р-н. Гурьевский, п. Невское, ул. Старокаменная, д. 196
1674	1.12.1630	1.12.1631	156°13.4'	10.02	данные отсутствуют	39:15:120603:848(1)	Россия, Калининградская обл., Озерский р-н, п. Ушаково, ул. Луговая, дом №2, кв. 4
1675	1.12.1631	1.12.1632	155°28.4'	22.76	данные отсутствуют	39:15:120603:846(1)	Россия, Калининградская обл., г. Калининград, ул. К.Маркса, дом №95, кв. 1
1676	1.12.1632	1.12.1633	157°42.5'	23.41	данные отсутствуют	39:15:120603:844(1)	238170, обл. Калининградская, р-н. Черняховский, п. Гремяче, ул. Центральная, д. 2
1677	1.12.1633	1.12.1634	154°41.6'	17.31	данные отсутствуют	39:15:120603:840(1)	352800, край. Краснодарский, р-н. Туапсинский, г. Туапсе, ул. Мира, д. 4/10; 238527, Калининградская обл, р-н. Балтийский, г. Балтийск, ул. В.Егорова, д. 3, кв. 22
1678	1.12.1634	1.12.1635	156°2.3'	21.08	данные отсутствуют	39:15:120603:838(1)	Россия, обл Калининградская, Калининград г, ул. Горького, тер. СНТ "Победа", ул. Полевая, д 15



ДОКУМЕНТ ПОДПИСАН
ЭЛЕКТРОННОЙ ПОДПИСЬЮ

Сертификат: 009F0BDC181A023B64597F1E2579BEFB50

Владелец: ФЕДЕРАЛЬНАЯ СЛУЖБА ГОСУДАРСТВЕННОЙ
РЕГИСТРАЦИИ, КАДАСТРА И КАРТОГРАФИИ
Действителен: с 02.08.2024 по 26.10.2025

полное наименование должности

инициалы, фамилия

Земельный участок							
вид объекта недвижимости							
Лист № 114 раздела 3.1		Всего листов раздела 3.1: 128		Всего разделов: 8		Всего листов выписки: 253	
01.11.2024г. № КУВИ-001/2024-267652511							
Кадастровый номер:				39:15:120603:1			
1	2	3	4	5	6	7	8
1679	1.12.163 5	1.12.16 36	152°53.2'	6.54	данные отсутствуют	39:15:120603:836(1)	236022, Калининградская обл, г. Калининград, ул. Чкалова, д. 68, кв. 8
1680	1.12.163 6	1.12.16 37	150°40.0'	3.98	данные отсутствуют	39:15:120603:836(1)	236022, Калининградская обл, г. Калининград, ул. Чкалова, д. 68, кв. 8
1681	1.12.163 7	1.12.16 38	127°59.0'	5.56	данные отсутствуют	39:15:120603:836(1)	236022, Калининградская обл, г. Калининград, ул. Чкалова, д. 68, кв. 8
1682	1.12.163 8	1.12.16 39	82°19.0'	2.54	данные отсутствуют	39:15:120603:836(1)	236022, Калининградская обл, г. Калининград, ул. Чкалова, д. 68, кв. 8
1683	1.12.163 9	1.12.16 40	65°16.9'	24.3	данные отсутствуют	39:15:120603:836(1)	236022, Калининградская обл, г. Калининград, ул. Чкалова, д. 68, кв. 8
1684	1.12.164 0	1.12.16 11	64°40.6'	29.74	данные отсутствуют	39:15:120603:837(1)	Калининградская обл, Калининград г., Чкаловский поворот-Люблинская дорога, с/т "50 лет Октября", ул. Пролетарская, д. 2; Калининградская обл, Калининград г., Чкаловский поворот-Люблинская дорога, с/т 50 лет Октября, ул. Пролетарская, д. 2; 238052, обл Калининградская, Гусевский р-н, г Гусев, ул Бетховена, д 3, кв 1
1685	1.13.164 1	1.13.16 42	247°13.1'	1.63	данные отсутствуют	39:15:120603:185(1)	Россия, Калининградская обл., г. Калининград, ул. Аллея Смелых, дом №154
1686	1.13.164 2	1.13.16 43	168°9.5'	2.53	данные отсутствуют	39:15:120603:185(1)	Россия, Калининградская обл., г. Калининград, ул. Аллея Смелых, дом №154
1687	1.13.164 3	1.13.16 44	136°50.0'	11.27	данные отсутствуют	39:15:120603:185(1)	Россия, Калининградская обл., г. Калининград, ул. Аллея Смелых, дом №154
1688	1.13.164 4	1.13.16 45	153°12.8'	4.62	данные отсутствуют	39:15:120603:185(1)	Россия, Калининградская обл., г. Калининград, ул. Аллея Смелых, дом №154
1689	1.13.164 5	1.13.16 46	164°30.4'	14.97	данные отсутствуют	39:15:120603:188(1)	Россия, Калининградская обл., г. Калининград, б-р Л.Шевцовой, дом №13, кв. 40
1690	1.13.164 6	1.13.16 47	170°21.2'	15.87	данные отсутствуют	39:15:120603:190(1)	Россия, Калининградская обл., г. Калининград, ул. Генерал-лейтенанта Озерова, дом №5, кв. 8
1691	1.13.164 7	1.13.16 48	172°6.5'	17.04	данные отсутствуют	39:15:120603:192(1)	обл Калининградская, г Калининград, ул Лейтенанта Яналова, д 36, кв 5
1692	1.13.164 8	1.13.16 49	168°2.8'	18.01	данные отсутствуют	39:15:120603:194(1)	Россия, Калининградская обл., г. Калининград, ул. Чекистов, дом №52, кв. 11



ДОКУМЕНТ ПОДПИСАН
ЭЛЕКТРОННОЙ ПОДПИСЬЮ

Сертификат: 009F0BDC181A023B64597F1E2579BEFB50

Владелец: ФЕДЕРАЛЬНАЯ СЛУЖБА ГОСУДАРСТВЕННОЙ
РЕГИСТРАЦИИ, КАДАСТРА И КАРТОГРАФИИ
Действителен: с 02.08.2024 по 26.10.2025

полное наименование должности

инициалы, фамилия

Земельный участок			
вид объекта недвижимости			

Лист № 115 раздела 3.1	Всего листов раздела 3.1: 128	Всего разделов: 8	Всего листов выписки: 253
------------------------	-------------------------------	-------------------	---------------------------

01.11.2024г. № КУВИ-001/2024-267652511

Кадастровый номер: 39:15:120603:1

1	2	3	4	5	6	7	8
1693	1.13.164 9	1.13.16 50	170°49.3`	26.27	данные отсутствуют	39:15:120603:196(1)	данные отсутствуют
1694	1.13.165 0	1.13.16 51	172°1.0`	22.03	данные отсутствуют	39:15:120603:198(1)	236029, обл Калининградская, г Калининград, ул Лесная, д 89, кв 4
1695	1.13.165 1	1.13.16 52	169°51.5`	23	данные отсутствуют	39:15:120603:200(1)	Россия, Калининградская обл., г Калининград, ул. Яновская, дом №5/7, под.5, комн. 8
1696	1.13.165 2	1.13.16 53	170°38.6`	8.92	данные отсутствуют	39:15:120603:1139(1)	Российская Федерация, обл Томская, г Томск, ул Ивана Черных, д 66, кв 556; обл Калининградская, г Калининград, пр-кт Советский, д 81, к 2, кв 125; Российская Федерация, обл Калининградская, г Калининград, пр-кт Советский, д 81, к 2, кв 125
1697	1.13.165 3	1.13.16 54	171°29.2`	12.9	данные отсутствуют	39:15:120603:1139(1)	Российская Федерация, обл Томская, г Томск, ул Ивана Черных, д 66, кв 556; обл Калининградская, г Калининград, пр-кт Советский, д 81, к 2, кв 125; Российская Федерация, обл Калининградская, г Калининград, пр-кт Советский, д 81, к 2, кв 125
1698	1.13.165 4	1.13.16 55	169°26.0`	20.83	данные отсутствуют	39:15:120603:206(1)	обл. Калининградская, г. Калининград, ул. Лейтенанта Яналова, д. 35А, кв. 5
1699	1.13.165 5	1.13.16 56	173°7.0`	24.19	данные отсутствуют	39:15:120603:208(1)	Россия, Калининградская обл., г. Калининград, пер. Нарвский, дом №11, кв. 13
1700	1.13.165 6	1.13.16 57	169°40.6`	10.49	данные отсутствуют	39:15:120603:210(1)	236039, Калининградская обл, г. Калининград, ул. Омская, д. 4, кв. 4
1701	1.13.165 7	1.13.16 58	169°47.8`	11.18	данные отсутствуют	данные отсутствуют	данные отсутствуют
1702	1.13.165 8	1.13.16 59	169°16.8`	23.44	данные отсутствуют	39:15:120603:214(1)	Россия, Калининградская обл., г. Калининград, пр-кт Московский, дом №99, кв. 13
1703	1.13.165 8	1.13.16 58			данные отсутствуют	39:15:120603:212(1)	Россия, Калининградская область, г. Калининград, ул. Омская, дом №4, кв. 4
1704	1.13.165 9	1.13.16 60	255°45.8`	0.69	данные отсутствуют	39:15:120603:216(1)	Россия, Калининградская обл., г. Калининград, ул. Гайдара, дом №25, кв. 10
1705	1.13.166 0	1.13.16 61	170°9.5`	20.65	данные отсутствуют	39:15:120603:216(1)	Россия, Калининградская обл., г. Калининград, ул. Гайдара, дом №25, кв. 10



ДОКУМЕНТ ПОДПИСАН
ЭЛЕКТРОННОЙ ПОДПИСЬЮ

Сертификат: 009F0BDC181A023B64597F1E2579BEFB50

Владелец: ФЕДЕРАЛЬНАЯ СЛУЖБА ГОСУДАРСТВЕННОЙ

РЕГИСТРАЦИИ, КАДАСТРА И КАРТОГРАФИИ

Действителен: с 02.08.2024 по 26.10.2025

полное наименование должности

инициалы, фамилия

Земельный участок							
вид объекта недвижимости							
Лист № 116 раздела 3.1		Всего листов раздела 3.1: 128		Всего разделов: 8		Всего листов выписки: 253	
01.11.2024г. № КУВИ-001/2024-267652511							
Кадастровый номер:				39:15:120603:1			
1706	1.13.166 1	1.13.16 62	171°2.5'	25.95	данные отсутствуют	39:15:120603:218(1)	Россия, Калининградская обл., г. Калининград, ул. Красная, дом №13, кв. 12
1707	1.13.166 2	1.13.16 63	162°38.5'	15.15	данные отсутствуют	39:15:120603:218(1)	Россия, Калининградская обл., г. Калининград, ул. Красная, дом №13, кв. 12
1708	1.13.166 3	1.13.16 64	73°38.1'	17.07	данные отсутствуют	39:15:120603:218(1)	Россия, Калининградская обл., г. Калининград, ул. Красная, дом №13, кв. 12
1709	1.13.166 4	1.13.16 65	355°20.0'	28.02	данные отсутствуют	39:15:120603:218(1)	Россия, Калининградская обл., г. Калининград, ул. Красная, дом №13, кв. 12
1710	1.13.166 5	1.13.16 66	90°16.7'	2.05	данные отсутствуют	39:15:120603:218(1)	Россия, Калининградская обл., г. Калининград, ул. Красная, дом №13, кв. 12
1711	1.13.166 6	1.13.16 67	357°48.6'	3.4	данные отсутствуют	39:15:120603:218(1)	Россия, Калининградская обл., г. Калининград, ул. Красная, дом №13, кв. 12
1712	1.13.166 7	1.13.16 68	270°17.2'	2	данные отсутствуют	39:15:120603:218(1)	Россия, Калининградская обл., г. Калининград, ул. Красная, дом №13, кв. 12
1713	1.13.166 8	1.13.16 69	0°19.6'	7	данные отсутствуют	39:15:120603:218(1)	Россия, Калининградская обл., г. Калининград, ул. Красная, дом №13, кв. 12
1714	1.13.166 9	1.13.16 70	103°44.2'	0.46	данные отсутствуют	39:15:120603:216(1)	Россия, Калининградская обл., г. Калининград, ул. Гайдара, дом №25, кв. 10
1715	1.13.167 0	1.13.16 71	16°55.9'	5.91	данные отсутствуют	39:15:120603:216(1)	Россия, Калининградская обл., г. Калининград, ул. Гайдара, дом №25, кв. 10
1716	1.13.167 1	1.13.16 72	358°55.7'	6.95	данные отсутствуют	39:15:120603:216(1)	Россия, Калининградская обл., г. Калининград, ул. Гайдара, дом №25, кв. 10
1717	1.13.167 2	1.13.16 73	355°52.0'	4.3	данные отсутствуют	39:15:120603:216(1)	Россия, Калининградская обл., г. Калининград, ул. Гайдара, дом №25, кв. 10
1718	1.13.167 3	1.13.16 74	357°13.6'	10.33	данные отсутствуют	39:15:120603:216(1)	Россия, Калининградская обл., г. Калининград, ул. Гайдара, дом №25, кв. 10
1719	1.13.167 4	1.13.16 75	349°48.2'	19.38	данные отсутствуют	39:15:120603:214(1)	Россия, Калининградская обл., г. Калининград, пр-кт Московский, дом №99, кв. 13
1720	1.13.167 5	1.13.16 76	350°36.7'	11.34	данные отсутствуют	39:15:120603:212(1)	Россия, Калининградская область, г. Калининград, ул. Омская, дом №4, кв. 4
1721	1.13.167 6	1.13.16 77	351°13.6'	11.21	данные отсутствуют	39:15:120603:210(1)	236039, Калининградская обл, г. Калининград, ул. Омская, д. 4, кв. 4
1722	1.13.167 7	1.13.16 78	353°8.0'	22.58	данные отсутствуют	39:15:120603:208(1)	Россия, Калининградская обл., г. Калининград, пер. Нарвский, дом №11, кв. 13



ДОКУМЕНТ ПОДПИСАН
ЭЛЕКТРОННОЙ ПОДПИСЬЮ

Сертификат: 009F0BDC181A023B64597F1E2579BEFB50

Владелец: ФЕДЕРАЛЬНАЯ СЛУЖБА ГОСУДАРСТВЕННОЙ

РЕГИСТРАЦИИ, КАДАСТРА И КАРТОГРАФИИ

Действителен: с 02.08.2024 по 26.10.2025

полное наименование должности

инициалы, фамилия

Земельный участок			
вид объекта недвижимости			

Лист № 117 раздела 3.1	Всего листов раздела 3.1: 128	Всего разделов: 8	Всего листов выписки: 253
------------------------	-------------------------------	-------------------	---------------------------

01.11.2024г. № КУВИ-001/2024-267652511

Кадастровый номер:	39:15:120603:1
--------------------	----------------

1	2	3	4	5	6	7	8
1723	1.13.1678	1.13.1679	350°37.9'	22.18	данные отсутствуют	39:15:120603:206(1)	обл. Калининградская, г. Калининград, ул. Лейтенанта Яналова, д. 35А, кв. 5
1724	1.13.1679	1.13.1680	348°49.4'	13.52	данные отсутствуют	39:15:120603:1139(1)	Российская Федерация, обл. Томская, г. Томск, ул. Ивана Черных, д. 66, кв. 556; обл. Калининградская, г. Калининград, пр-кт Советский, д. 81, к. 2, кв. 125; Российская Федерация, обл. Калининградская, г. Калининград, пр-кт Советский, д. 81, к. 2, кв. 125
1725	1.13.1680	1.13.1681	353°11.8'	10.38	данные отсутствуют	39:15:120603:1139(1)	Российская Федерация, обл. Томская, г. Томск, ул. Ивана Черных, д. 66, кв. 556; обл. Калининградская, г. Калининград, пр-кт Советский, д. 81, к. 2, кв. 125; Российская Федерация, обл. Калининградская, г. Калининград, пр-кт Советский, д. 81, к. 2, кв. 125
1726	1.13.1681	1.13.1682	352°33.8'	12.52	данные отсутствуют	39:15:120603:200(1)	Россия, Калининградская обл., г. Калининград, ул. Яновская, дом №5/7, под.5, комн. 8
1727	1.13.1682	1.13.1683	354°50.8'	6.24	данные отсутствуют	39:15:120603:200(1)	Россия, Калининградская обл., г. Калининград, ул. Яновская, дом №5/7, под.5, комн. 8
1728	1.13.1683	1.13.1684	356°2.4'	1.3	данные отсутствуют	39:15:120603:200(1)	Россия, Калининградская обл., г. Калининград, ул. Яновская, дом №5/7, под.5, комн. 8
1729	1.13.1684	1.13.1685	351°47.9'	22.85	данные отсутствуют	39:15:120603:198(1)	236029, обл. Калининградская, г. Калининград, ул. Лесная, д. 89, кв. 4
1730	1.13.1685	1.13.1686	347°38.7'	28.6	данные отсутствуют	39:15:120603:196(1)	данные отсутствуют
1731	1.13.1686	1.13.1687	346°39.8'	16.47	данные отсутствуют	39:15:120603:194(1)	Россия, Калининградская обл., г. Калининград, ул. Чекистов, дом №52, кв. 11
1732	1.13.1687	1.13.1688	346°26.4'	17.79	данные отсутствуют	39:15:120603:192(1)	обл. Калининградская, г. Калининград, ул. Лейтенанта Яналова, д. 36, кв. 5
1733	1.13.1688	1.13.1689	346°38.2'	16.92	данные отсутствуют	39:15:120603:190(1)	Россия, Калининградская обл., г. Калининград, ул. Генерал-лейтенанта Озерова, дом №5, кв. 8
1734	1.13.1689	1.13.1690	346°41.5'	15.64	данные отсутствуют	39:15:120603:188(1)	Россия, Калининградская обл., г. Калининград, б-р Л.Шевцовой, дом №13, кв. 40
1735	1.13.1690	1.13.1691	349°57.8'	16.07	данные отсутствуют	39:15:120603:186(1)	Россия, Калининградская обл., г. Калининград, ул. Аллея Смелых, дом №154



ДОКУМЕНТ ПОДПИСАН
ЭЛЕКТРОННОЙ ПОДПИСЬЮ

Сертификат: 009F0BDC181A023B64597F1E2579BEFB50

Владелец: ФЕДЕРАЛЬНАЯ СЛУЖБА ГОСУДАРСТВЕННОЙ

РЕГИСТРАЦИИ, КАДАСТРА И КАРТОГРАФИИ

Действителен: с 02.08.2024 по 26.10.2025

полное наименование должности

инициалы, фамилия

Земельный участок							
вид объекта недвижимости							
Лист № 118 раздела 3.1		Всего листов раздела 3.1: 128		Всего разделов: 8		Всего листов выписки: 253	
01.11.2024г. № КУВИ-001/2024-267652511							
Кадастровый номер:				39:15:120603:1			
1736	1.13.169 1	1.13.16 92	345°5.5'	4.94	данные отсутствуют	39:15:120603:184(1)	Россия, Калининградская обл., г. Калининград, ул. Генерала Челнокова, дом №30, кв. 17
1737	1.13.169 2	1.13.16 93	332°7.7'	3.53	данные отсутствуют	39:15:120603:184(1)	Россия, Калининградская обл., г. Калининград, ул. Генерала Челнокова, дом №30, кв. 17
1738	1.13.169 3	1.13.16 94	332°9.2'	6.4	данные отсутствуют	39:15:120603:184(1)	Россия, Калининградская обл., г. Калининград, ул. Генерала Челнокова, дом №30, кв. 17
1739	1.13.169 4	1.13.16 95	248°13.3'	29.11	данные отсутствуют	39:15:120603:184(1)	Россия, Калининградская обл., г. Калининград, ул. Генерала Челнокова, дом №30, кв. 17
1740	1.13.169 5	1.13.16 41	169°48.0'	12.25	данные отсутствуют	39:15:120603:184(1)	Россия, Калининградская обл., г. Калининград, ул. Генерала Челнокова, дом №30, кв. 17
1741	1.14.169 6	1.14.16 97	165°38.9'	22.03	данные отсутствуют	39:15:120603:256(1)	236019, Калининградская обл. г. Калининград, ш. Люблинское
1742	1.14.169 7	1.14.16 98	164°50.9'	14.96	данные отсутствуют	39:15:120603:258	236048, обл. Калининградская, г. Калининград, ул. Свердлова, д. 31
1743	1.14.169 8	1.14.16 99	168°20.0'	11.03	данные отсутствуют	39:15:120603:260(1)	данные отсутствуют
1744	1.14.169 9	1.14.17 00	167°39.7'	11.79	данные отсутствуют	39:15:120603:262(1)	Россия, Калининградская обл., г. Калининград, ул. Островского, дом №15, кв. 6
1745	1.14.170 0	1.14.17 01	165°10.6'	12	данные отсутствуют	39:15:120603:264(1)	Россия, Кемеровская обл., г. Кемерово, б-р Строителей, дом №19, кв. 140; Россия, Калининградская обл., Зеленоградский р-н, г. Зеленоградск, ул. Потемкина, дом №4А
1746	1.14.170 1	1.14.17 02	165°30.7'	8.59	данные отсутствуют	39:15:120603:266(1)	Россия, Калининградская обл., г. Светлый, ул. Заводская, д 6, кв 88
1747	1.14.170 2	1.14.17 03	166°5.8'	1.04	данные отсутствуют	39:15:120603:1588(1)	Россия, Калининградская обл., г. Калининград, ш. Люблинское, тер. СНТ "50 лет Октября", ул. Мостовая, 31
1748	1.14.170 3	1.14.17 04	164°35.6'	10.65	данные отсутствуют	39:15:120603:1588(1)	Россия, Калининградская обл., г. Калининград, ш. Люблинское, тер. СНТ "50 лет Октября", ул. Мостовая, 31
1749	1.14.170 4	1.14.17 05	162°14.0'	8.68	данные отсутствуют	39:15:120603:269(1)	данные отсутствуют



ДОКУМЕНТ ПОДПИСАН
ЭЛЕКТРОННОЙ ПОДПИСЬЮ

Сертификат: 009F0BDC181A023B64597F1E2579BEFB50

Владелец: ФЕДЕРАЛЬНАЯ СЛУЖБА ГОСУДАРСТВЕННОЙ
РЕГИСТРАЦИИ, КАДАСТРА И КАРТОГРАФИИ
Действителен: с 02.08.2024 по 26.10.2025

полное наименование должности

инициалы, фамилия

Земельный участок							
вид объекта недвижимости							
Лист № 119 раздела 3.1		Всего листов раздела 3.1: 128		Всего разделов: 8		Всего листов выписки: 253	
01.11.2024г. № КУВИ-001/2024-267652511							
Кадастровый номер:				39:15:120603:1			
1750	1.14.1705	1.14.1706	171°58.4'	8.59	данные отсутствуют	39:15:120603:270(1)	Россия, Калининградская обл., Краснознаменский р-н, п. Мирный, ул. Садовая, дом №27, кв. 2
1751	1.14.1706	1.14.1707	165°28.4'	13.04	данные отсутствуют	39:15:120603:1742(1)	Россия, Калининградская обл., г. Калининград, ул. Двинская, с/т "Медик"
1752	1.14.1707	1.14.1708	164°3.8'	19.23	данные отсутствуют	39:15:120603:274(1)	143989, обл Московская, г Балашиха, мкр Железнодорожный, ул Лесопарковая, д 4, кв 33
1753	1.14.1708	1.14.1709	154°40.3'	19.28	данные отсутствуют	39:15:120603:277(1)	Россия, Московская обл., г. Ликино-Дулево, ул. 30 лет ВЛКСМ, дом №6, кв. 29
1754	1.14.1709	1.14.1710	80°23.0'	2.45	данные отсутствуют	39:15:120603:277(1)	Россия, Московская обл., г. Ликино-Дулево, ул. 30 лет ВЛКСМ, дом №6, кв. 29
1755	1.14.1710	1.14.1711	62°29.6'	13.6	данные отсутствуют	39:15:120603:277(1)	Россия, Московская обл., г. Ликино-Дулево, ул. 30 лет ВЛКСМ, дом №6, кв. 29
1756	1.14.1711	1.14.1712	67°44.0'	12.35	данные отсутствуют	39:15:120603:278(1)	236023, Калининградская обл, г. Калининград, ул. Авторемонтная, д. 16, кв. 20
1757	1.14.1712	1.14.1713	65°12.0'	12.92	данные отсутствуют	39:15:120603:279(1)	236022, обл Калининградская, г Калининград, ул К.Маркса, д 140, кв 8
1758	1.14.1713	1.14.1714	66°0.4'	29.12	данные отсутствуют	39:15:120603:281(1)	236010, обл Калининградская, г Калининград, п Совхозный, д 18, кв 1; oksana211080@rambler.ru, 236010, обл Калининградская, г Калининград, п Совхозный, д 18, кв 1; 188360, обл Ленинградская, Гатчинский р-н, массив Новый Учхоз; 236010, обл Калининградская, г Калининград, п Совхозный, д 18, кв 1
1759	1.14.1714	1.14.1715	334°29.0'	4.64	данные отсутствуют	39:15:120603:281(1)	236010, обл Калининградская, г Калининград, п Совхозный, д 18, кв 1; oksana211080@rambler.ru, 236010, обл Калининградская, г Калининград, п Совхозный, д 18, кв 1; 188360, обл Ленинградская, Гатчинский р-н, массив Новый Учхоз; 236010, обл Калининградская, г Калининград, п Совхозный, д 18, кв 1



ДОКУМЕНТ ПОДПИСАН
ЭЛЕКТРОННОЙ ПОДПИСЬЮ

Сертификат: 009F0BDC181A023B64597F1E2579BEFB50

Владелец: ФЕДЕРАЛЬНАЯ СЛУЖБА ГОСУДАРСТВЕННОЙ
РЕГИСТРАЦИИ, КАДАСТРА И КАРТОГРАФИИ
Действителен: с 02.08.2024 по 26.10.2025

полное наименование должности

инициалы, фамилия

Земельный участок							
вид объекта недвижимости							
Лист № 120 раздела 3.1		Всего листов раздела 3.1: 128		Всего разделов: 8		Всего листов выписки: 253	
01.11.2024г. № КУВИ-001/2024-267652511							
Кадастровый номер:				39:15:120603:1			
1	2	3	4	5	6	7	8
1760	1.14.171 5	1.14.17 16	341°18.5`	14.07	данные отсутствуют	39:15:120603:281(1)	236010, обл Калининградская, г Калининград, п Совхозный, д 18, кв 1; oksana211080@gambler.ru, 236010, обл Калининградская, г Калининград, п Совхозный, д 18, кв 1; 188360, обл Ленинградская, Гатчинский р-н, массив Новый Учхоз; 236010, обл Калининградская, г Калининград, п Совхозный, д 18, кв 1
1761	1.14.171 6	1.14.17 17	334°57.3`	4.89	данные отсутствуют	39:15:120603:281(1)	236010, обл Калининградская, г Калининград, п Совхозный, д 18, кв 1; oksana211080@gambler.ru, 236010, обл Калининградская, г Калининград, п Совхозный, д 18, кв 1; 188360, обл Ленинградская, Гатчинский р-н, массив Новый Учхоз; 236010, обл Калининградская, г Калининград, п Совхозный, д 18, кв 1
1762	1.14.171 7	1.14.17 18	322°11.9`	19.58	данные отсутствуют	39:15:120603:280(1)	Калининградская обл, Калининград г, Горького ул-Большая Окружная, с/т Победа , ул. Эскаваторная, дом 24В
1763	1.14.171 8	1.14.17 19	328°10.8`	11.82	данные отсутствуют	39:15:120603:1743(1)	Россия, Калининградская обл., г. Калининград, ул. Двинская, с/т "Медик"
1764	1.14.171 9	1.14.17 20	326°40.2`	7.94	данные отсутствуют	39:15:120603:270(1)	Россия, Калининградская обл., Краснознаменский р-н, п. Мирный, ул. Садовая, дом №27, кв. 2
1765	1.14.172 0	1.14.17 21	328°48.2`	9.75	данные отсутствуют	39:15:120603:269(1)	данные отсутствуют
1766	1.14.172 1	1.14.17 22	327°41.2`	12.59	данные отсутствуют	39:15:120603:1589(1)	Россия, Калининградская обл., г. Калининград, ш. Люблинское, тер. СНТ "50 лет Октября", ул. Мостовая, 31
1767	1.14.172 2	1.14.17 23	328°28.5`	10.5	данные отсутствуют	39:15:120603:266(1)	Россия, Калининградская обл., г. Светлый, ул Заводская, д 6, кв 88



ДОКУМЕНТ ПОДПИСАН
ЭЛЕКТРОННОЙ ПОДПИСЬЮ

Сертификат: 009F0BDC181A023B64597F1E2579BEFB50

Владелец: ФЕДЕРАЛЬНАЯ СЛУЖБА ГОСУДАРСТВЕННОЙ
РЕГИСТРАЦИИ, КАДАСТРА И КАРТОГРАФИИ
Действителен: с 02.08.2024 по 26.10.2025

полное наименование должности

инициалы, фамилия

Земельный участок							
вид объекта недвижимости							
Лист № 121 раздела 3.1		Всего листов раздела 3.1: 128		Всего разделов: 8		Всего листов выписки: 253	
01.11.2024г. № КУВИ-001/2024-267652511							
Кадастровый номер:				39:15:120603:1			
1768	1.14.172 3	1.14.17 24	319°44.1'	5.91	данные отсутствуют	39:15:120603:264(1)	Россия, Кемеровская обл., г. Кемерово, б-р Строителей, дом №19, кв. 140; Россия, Калининградская обл., Зеленоградский р-н, г. Зеленоградск, ул. Потемкина, дом №4А
1769	1.14.172 4	1.14.17 25	325°57.9'	4.61	данные отсутствуют	39:15:120603:264(1)	Россия, Кемеровская обл., г. Кемерово, б-р Строителей, дом №19, кв. 140; Россия, Калининградская обл., Зеленоградский р-н, г. Зеленоградск, ул. Потемкина, дом №4А
1770	1.14.172 5	1.14.17 26	58°24.7'	1.89	данные отсутствуют	39:15:120603:262(1)	Россия, Калининградская обл., г. Калининград, ул. Островского, дом №15, кв. 6
1771	1.14.172 6	1.14.17 27	321°25.9'	10.67	данные отсутствуют	39:15:120603:262(1)	Россия, Калининградская обл., г. Калининград, ул. Островского, дом №15, кв. 6
1772	1.14.172 7	1.14.17 28	327°57.1'	12.49	данные отсутствуют	39:15:120603:260(1)	данные отсутствуют
1773	1.14.172 8	1.14.17 29	325°21.3'	14.48	данные отсутствуют	39:15:120603:258	236048, обл. Калининградская, г. Калининград, ул. Свердлова, д. 31
1774	1.14.172 9	1.14.17 30	327°15.5'	19.58	данные отсутствуют	39:15:120603:256(1)	236019, Калининградская обл, г. Калининград, ш. Люблинское
1775	1.14.173 0	1.14.17 31	328°48.3'	17.84	данные отсутствуют	39:15:120603:254	Россия, Иркутская обл., г. Ангарск, мр-н 29, д.25, кв.7
1776	1.14.173 1	1.14.17 32	324°46.3'	7.33	данные отсутствуют	данные отсутствуют	данные отсутствуют
1777	1.14.173 2	1.14.17 33	246°26.7'	15.84	данные отсутствуют	данные отсутствуют	данные отсутствуют
1778	1.14.173 3	1.14.17 34	178°8.4'	8.93	данные отсутствуют	данные отсутствуют	данные отсутствуют
1779	1.14.173 4	1.14.16 96	162°56.9'	19.51	данные отсутствуют	39:15:120603:254	Россия, Иркутская обл., г. Ангарск, мр-н 29, д.25, кв.7
1780	1.15.173 5	1.15.17 36	164°30.9'	18.62	данные отсутствуют	39:15:120603:467(1)	Россия, Калининградская обл., Гурьевский р-н, п. Луговое, ул. Мира, дом №35, кв. 4
1781	1.15.173 6	1.15.17 37	110°0.9'	3.1	данные отсутствуют	39:15:120603:467(1)	Россия, Калининградская обл., Гурьевский р-н, п. Луговое, ул. Мира, дом №35, кв. 4



ДОКУМЕНТ ПОДПИСАН
ЭЛЕКТРОННОЙ ПОДПИСЬЮ

Сертификат: 009F0BDC181A023B64597F1E2579BEFB50

Владелец: ФЕДЕРАЛЬНАЯ СЛУЖБА ГОСУДАРСТВЕННОЙ
РЕГИСТРАЦИИ, КАДАСТРА И КАРТОГРАФИИ
Действителен: с 02.08.2024 по 26.10.2025

полное наименование должности

инициалы, фамилия

Земельный участок

вид объекта недвижимости

Лист № 122 раздела 3.1

Всего листов раздела 3.1: 128

Всего разделов: 8

Всего листов выписки: 253

01.11.2024г. № КУВИ-001/2024-267652511

Кадастровый номер:

39:15:120603:1

1	2	3	4	5	6	7	8
1782	1.15.173 7	1.15.17 38	80°10.7'	4.98	данные отсутствуют	39:15:120603:467(1)	Россия, Калининградская обл., Гурьевский р-н, п. Луговое, ул. Мира, дом №35, кв. 4
1783	1.15.173 8	1.15.17 39	74°12.6'	22.34	данные отсутствуют	39:15:120603:467(1)	Россия, Калининградская обл., Гурьевский р-н, п. Луговое, ул. Мира, дом №35, кв. 4
1784	1.15.173 9	1.15.17 40	75°51.2'	29.13	данные отсутствуют	39:15:120603:466(1)	Россия, Калининградская обл., г. Калининград, пер. Калужский, дом №14, кв. 10
1785	1.15.174 0	1.15.17 41	77°46.3'	30.45	данные отсутствуют	данные отсутствуют	данные отсутствуют
1786	1.15.174 0	1.15.17 40			данные отсутствуют	39:15:120603:465(1)	обл Калининградская, г Калининград, ул Большая Окружная, СНТ "40 лет Победы", ул. Мичурина, д. 1
1787	1.15.174 1	1.15.17 42	74°49.4'	25.25	данные отсутствуют	данные отсутствуют	данные отсутствуют
1788	1.15.174 2	1.15.17 43	28°37.6'	2.73	данные отсутствуют	39:15:120603:464(1)	Россия, Калининградская обл., г. Калининград, ул. Колесная, дом №2, кв. 2
1789	1.15.174 3	1.15.17 44	14°0.5'	19.75	данные отсутствуют	39:15:120603:464(1)	Россия, Калининградская обл., г. Калининград, ул. Колесная, дом №2, кв. 2
1790	1.15.174 4	1.15.17 45	13°25.3'	20.12	данные отсутствуют	39:15:120603:462(1)	238590, обл Калининградская, г Пионерский, ул Шаманова, д 4, кв 44
1791	1.15.174 5	1.15.17 46	313°25.5'	4.12	данные отсутствуют	39:15:120603:462(1)	238590, обл Калининградская, г Пионерский, ул Шаманова, д 4, кв 44
1792	1.15.174 6	1.15.17 47	272°8.0'	4.83	данные отсутствуют	39:15:120603:462(1)	238590, обл Калининградская, г Пионерский, ул Шаманова, д 4, кв 44
1793	1.15.174 7	1.15.17 48	252°47.1'	15.75	данные отсутствуют	39:15:120603:462(1)	238590, обл Калининградская, г Пионерский, ул Шаманова, д 4, кв 44
1794	1.15.174 8	1.15.17 49	254°8.3'	24.37	данные отсутствуют	39:15:120603:462(1)	238590, обл Калининградская, г Пионерский, ул Шаманова, д 4, кв 44
1795	1.15.174 9	1.15.17 50	256°37.5'	29.44	данные отсутствуют	39:15:120603:461(1)	Россия, Калининградская обл., г. Калининград
1796	1.15.175 0	1.15.17 51	257°18.5'	29.68	данные отсутствуют	данные отсутствуют	данные отсутствуют
1797	1.15.175 1	1.15.17 52	254°24.2'	21.91	данные отсутствуют	данные отсутствуют	данные отсутствуют



ДОКУМЕНТ ПОДПИСАН
ЭЛЕКТРОННОЙ ПОДПИСЬЮ

Сертификат: 009F0BDC181A023B64597F1E2579BEFB50

Владелец: ФЕДЕРАЛЬНАЯ СЛУЖБА ГОСУДАРСТВЕННОЙ

РЕГИСТРАЦИИ, КАДАСТРА И КАРТОГРАФИИ

Действителен: с 02.08.2024 по 26.10.2025

полное наименование должности

инициалы, фамилия

Земельный участок							
вид объекта недвижимости							
Лист № 123 раздела 3.1		Всего листов раздела 3.1: 128		Всего разделов: 8		Всего листов выписки: 253	
01.11.2024г. № КУВИ-001/2024-267652511							
Кадастровый номер:				39:15:120603:1			
1	2	3	4	5	6	7	8
1798	1.15.175 2	1.15.17 53	255°7.1'	5.92	данные отсутствуют	39:15:120603:459(1)	Россия, Калининградская обл., г. Калининград, пер. Калужский, дом №20, кв. 1
1799	1.15.175 3	1.15.17 54	205°5.6'	3.14	данные отсутствуют	39:15:120603:459(1)	Россия, Калининградская обл., г. Калининград, пер. Калужский, дом №20, кв. 1
1800	1.15.175 4	1.15.17 55	165°16.3'	7.63	данные отсутствуют	39:15:120603:459(1)	Россия, Калининградская обл., г. Калининград, пер. Калужский, дом №20, кв. 1
1801	1.15.175 5	1.15.17 56	233°7.8'	0.5	данные отсутствуют	39:15:120603:459(1)	Россия, Калининградская обл., г. Калининград, пер. Калужский, дом №20, кв. 1
1802	1.15.175 6	1.15.17 35	162°23.2'	10.15	данные отсутствуют	39:15:120603:459(1)	Россия, Калининградская обл., г. Калининград, пер. Калужский, дом №20, кв. 1
1803	1.16.175 7	1.16.17 58	169°24.3'	12.73	данные отсутствуют	39:15:120603:474(1)	kad@gcg39.ru, Россия, Калининградская обл., г. Калининград, ул. Куйбышева, дом №147, кв. 12
1804	1.16.175 8	1.16.17 59	153°2.9'	5.3	данные отсутствуют	39:15:120603:474(1)	kad@gcg39.ru, Россия, Калининградская обл., г. Калининград, ул. Куйбышева, дом №147, кв. 12
1805	1.16.175 9	1.16.17 60	127°58.6'	1.97	данные отсутствуют	39:15:120603:474(1)	kad@gcg39.ru, Россия, Калининградская обл., г. Калининград, ул. Куйбышева, дом №147, кв. 12
1806	1.16.176 0	1.16.17 61	102°33.4'	2.25	данные отсутствуют	39:15:120603:474(1)	kad@gcg39.ru, Россия, Калининградская обл., г. Калининград, ул. Куйбышева, дом №147, кв. 12
1807	1.16.176 1	1.16.17 62	81°23.3'	29.25	данные отсутствуют	39:15:120603:474(1)	kad@gcg39.ru, Россия, Калининградская обл., г. Калининград, ул. Куйбышева, дом №147, кв. 12
1808	1.16.176 2	1.16.17 63	79°53.1'	27.56	данные отсутствуют	39:15:120603:473(1)	данные отсутствуют
1809	1.16.176 3	1.16.17 64	79°2.5'	26.93	данные отсутствуют	39:15:120603:472(1)	обл Калининградская, г Калининград, ул Красная, д 272, кв 4
1810	1.16.176 4	1.16.17 65	61°1.2'	2.23	данные отсутствуют	39:15:120603:472(1)	обл Калининградская, г Калининград, ул Красная, д 272, кв 4
1811	1.16.176 5	1.16.17 66	12°56.0'	26.45	данные отсутствуют	39:15:120603:472(1)	обл Калининградская, г Калининград, ул Красная, д 272, кв 4
1812	1.16.176 6	1.16.17 67	13°31.3'	20.23	данные отсутствуют	39:15:120603:471(1)	в браке, к.п.392-002, Россия, Калининградская обл., г. Калининград, наб. Адмирала Трибуца, дом №41, кв. 17; в барке, к.п. 392-002, Россия, Калининградская обл., г. Калининград, наб. Адмирала Трибуца, дом №41, кв. 17



ДОКУМЕНТ ПОДПИСАН
ЭЛЕКТРОННОЙ ПОДПИСЬЮ

Сертификат: 009F0BDC181A023B64597F1E2579BEFB50

Владелец: ФЕДЕРАЛЬНАЯ СЛУЖБА ГОСУДАРСТВЕННОЙ
РЕГИСТРАЦИИ, КАДАСТРА И КАРТОГРАФИИ
Действителен: с 02.08.2024 по 26.10.2025

полное наименование должности

инициалы, фамилия

Земельный участок			
вид объекта недвижимости			
Лист № 124 раздела 3.1	Всего листов раздела 3.1: 128	Всего разделов: 8	Всего листов выписки: 253

01.11.2024г. № КУВИ-001/2024-267652511

Кадастровый номер: 39:15:120603:1

1	2	3	4	5	6	7	8
1813	1.16.176 7	1.16.17 68	350°48.2`	2.13	данные отсутствуют	39:15:120603:471(1)	в браке, к.п.392-002, Россия, Калининградская обл., г. Калининград, наб. Адмирала Трибуца, дом №41, кв. 17; в барке, к.п. 392-002, Россия, Калининградская обл., г. Калининград, наб. Адмирала Трибуца, дом №41, кв. 17
1814	1.16.176 8	1.16.17 69	311°14.2`	2.15	данные отсутствуют	39:15:120603:471(1)	в браке, к.п.392-002, Россия, Калининградская обл., г. Калининград, наб. Адмирала Трибуца, дом №41, кв. 17; в барке, к.п. 392-002, Россия, Калининградская обл., г. Калининград, наб. Адмирала Трибуца, дом №41, кв. 17
1815	1.16.176 9	1.16.17 70	277°50.0`	1.91	данные отсутствуют	39:15:120603:471(1)	в браке, к.п.392-002, Россия, Калининградская обл., г. Калининград, наб. Адмирала Трибуца, дом №41, кв. 17; в барке, к.п. 392-002, Россия, Калининградская обл., г. Калининград, наб. Адмирала Трибуца, дом №41, кв. 17
1816	1.16.177 0	1.16.17 71	256°26.0`	30.74	данные отсутствуют	39:15:120603:471(1)	в браке, к.п.392-002, Россия, Калининградская обл., г. Калининград, наб. Адмирала Трибуца, дом №41, кв. 17; в барке, к.п. 392-002, Россия, Калининградская обл., г. Калининград, наб. Адмирала Трибуца, дом №41, кв. 17
1817	1.16.177 1	1.16.17 72	256°41.5`	17.55	данные отсутствуют	39:15:120603:470(1)	в браке, к.п.392-002, Россия, Калининградская обл., г. Калининград, наб. Адмирала Трибуца, дом №41, кв. 17
1818	1.16.177 2	1.16.17 73	256°54.7`	29.46	данные отсутствуют	39:15:120603:469(1)	обл Калининградская, г Калининград, ул. К. Маркса, д. 49, кв. 2
1819	1.16.177 3	1.16.17 74	253°34.2`	26.66	данные отсутствуют	39:15:120603:468(1)	Россия, Калининградская обл., г. Калининград, ул. Фортовая дорога, дом №7, кв. 32
1820	1.16.177 4	1.16.17 75	222°25.4`	2.83	данные отсутствуют	39:15:120603:468(1)	Россия, Калининградская обл., г. Калининград, ул. Фортовая дорога, дом №7, кв. 32
1821	1.16.177 5	1.16.17 76	197°22.6`	1.54	данные отсутствуют	39:15:120603:468(1)	Россия, Калининградская обл., г. Калининград, ул. Фортовая дорога, дом №7, кв. 32
1822	1.16.177 6	1.16.17 57	166°59.1`	17.14	данные отсутствуют	39:15:120603:468(1)	Россия, Калининградская обл., г. Калининград, ул. Фортовая дорога, дом №7, кв. 32



ДОКУМЕНТ ПОДПИСАН
ЭЛЕКТРОННОЙ ПОДПИСЬЮ

Сертификат: 009F0BDC181A023B64597F1E2579BEFB50

Владелец: ФЕДЕРАЛЬНАЯ СЛУЖБА ГОСУДАРСТВЕННОЙ

РЕГИСТРАЦИИ, КАДАСТРА И КАРТОГРАФИИ

Действителен: с 02.08.2024 по 26.10.2025

полное наименование должности

инициалы, фамилия

Земельный участок							
вид объекта недвижимости							
Лист № 125 раздела 3.1		Всего листов раздела 3.1: 128		Всего разделов: 8		Всего листов выписки: 253	
01.11.2024г. № КУВИ-001/2024-267652511							
Кадастровый номер:				39:15:120603:1			
1	2	3	4	5	6	7	8
1823	1.17.177 7	1.17.17 78	65°13.9'	26.81	данные отсутствуют	39:15:120603:880(1)	236023, обл Калининградская, г Калининград, ул Маршала Борзова, д 56, кв 42
1824	1.17.177 8	1.17.17 79	54°8.0'	5.48	данные отсутствуют	39:15:120603:880(1)	236023, обл Калининградская, г Калининград, ул Маршала Борзова, д 56, кв 42
1825	1.17.177 9	1.17.17 80	336°21.9'	12.6	данные отсутствуют	39:15:120603:880(1)	236023, обл Калининградская, г Калининград, ул Маршала Борзова, д 56, кв 42
1826	1.17.178 0	1.17.17 81	336°47.4'	13.75	данные отсутствуют	39:15:120603:882(1)	Россия, Калининградская обл., г. Калининград, ул. Согласия, дом №23, кв. 75
1827	1.17.178 1	1.17.17 82	336°16.3'	13.47	данные отсутствуют	39:15:120603:884(1)	Россия, Калининградская обл., г. Калининград, ул. Люблинская дорога, с/г "50 Лет Октября"
1828	1.17.178 2	1.17.17 83	335°2.2'	14.71	данные отсутствуют	39:15:120603:886(1)	Россия, Калининградская обл., г. Калининград, ул. Интернациональная, дом №42, кв. 20
1829	1.17.178 3	1.17.17 84	336°34.4'	13.88	данные отсутствуют	39:15:120603:888(1)	Россия, Калининградская обл., г. Калининград, ул. Беланова, дом №61, кв. 6
1830	1.17.178 4	1.17.17 85	335°45.9'	14.3	данные отсутствуют	39:15:120603:890(1)	данные отсутствуют
1831	1.17.178 5	1.17.17 86	335°8.7'	14.54	данные отсутствуют	39:15:120603:892(1)	Россия, Калининградская обл., г. Калининград, ул. Шиллера, дом №4-б, кв. 7
1832	1.17.178 6	1.17.17 87	332°27.0'	15.87	данные отсутствуют	39:15:120603:894(1)	Россия, Калининградская обл., Гурьевский р-н, п. Малое Луговое, пер. Почтовый, дом №5
1833	1.17.178 7	1.17.17 88	256°57.3'	27.47	данные отсутствуют	39:15:120603:894(1)	Россия, Калининградская обл., Гурьевский р-н, п. Малое Луговое, пер. Почтовый, дом №5
1834	1.17.178 8	1.17.17 89	255°1.2'	4.57	данные отсутствуют	39:15:120603:894(1)	Россия, Калининградская обл., Гурьевский р-н, п. Малое Луговое, пер. Почтовый, дом №5
1835	1.17.178 9	1.17.17 90	237°29.4'	3.37	данные отсутствуют	39:15:120603:894(1)	Россия, Калининградская обл., Гурьевский р-н, п. Малое Луговое, пер. Почтовый, дом №5
1836	1.17.179 0	1.17.17 91	154°37.4'	16.17	данные отсутствуют	39:15:120603:894(1)	Россия, Калининградская обл., Гурьевский р-н, п. Малое Луговое, пер. Почтовый, дом №5
1837	1.17.179 1	1.17.17 92	153°49.7'	14.31	данные отсутствуют	39:15:120603:892(1)	Россия, Калининградская обл., г. Калининград, ул. Шиллера, дом №4-б, кв. 7
1838	1.17.179 2	1.17.17 93	156°54.7'	14.23	данные отсутствуют	39:15:120603:890(1)	данные отсутствуют



ДОКУМЕНТ ПОДПИСАН
ЭЛЕКТРОННОЙ ПОДПИСЬЮ

Сертификат: 009F0BDC181A023B64597F1E2579BEFB50

Владелец: ФЕДЕРАЛЬНАЯ СЛУЖБА ГОСУДАРСТВЕННОЙ
РЕГИСТРАЦИИ, КАДАСТРА И КАРТОГРАФИИ
Действителен: с 02.08.2024 по 26.10.2025

полное наименование должности

инициалы, фамилия

Земельный участок			
вид объекта недвижимости			

Лист № 126 раздела 3.1	Всего листов раздела 3.1: 128	Всего разделов: 8	Всего листов выписки: 253
------------------------	-------------------------------	-------------------	---------------------------

01.11.2024г. № КУВИ-001/2024-267652511

Кадастровый номер: 39:15:120603:1

1	2	3	4	5	6	7	8
1839	1.17.179 3	1.17.17 94	154°30.6`	14.78	данные отсутствуют	39:15:120603:888(1)	Россия, Калининградская обл., г. Калининград, ул. Беланова, дом №61, кв. 6
1840	1.17.179 4	1.17.17 95	155°14.9`	13.42	данные отсутствуют	39:15:120603:886(1)	Россия, Калининградская обл., г. Калининград, ул. Интернациональная, дом №42, кв. 20
1841	1.17.179 5	1.17.17 96	155°37.1`	14.32	данные отсутствуют	39:15:120603:884(1)	Россия, Калининградская обл., г. Калининград, ул. Люблинская дорога, с/т "50 Лет Октября"
1842	1.17.179 6	1.17.17 97	156°38.0`	15.15	данные отсутствуют	39:15:120603:882(1)	Россия, Калининградская обл., г. Калининград, ул. Согласия, дом №23, кв. 75
1843	1.17.179 7	1.17.17 98	151°1.9`	15.67	данные отсутствуют	39:15:120603:880(1)	236023, обл Калининградская, г Калининград, ул Маршала Борзова, д 56, кв 42
1844	1.17.179 8	1.17.17 77	127°9.8`	2.33	данные отсутствуют	39:15:120603:880(1)	236023, обл Калининградская, г Калининград, ул Маршала Борзова, д 56, кв 42
1845	1.18.179 9	1.18.18 00	171°5.2`	4.97	данные отсутствуют	39:15:120603:658(1)	238000, обл Калининградская, Нестеровский р-н, п Детское, ул Детская, д 8
1846	1.18.180 0	1.18.18 01	82°7.3`	1.61	данные отсутствуют	39:15:120603:658(1)	238000, обл Калининградская, Нестеровский р-н, п Детское, ул Детская, д 8
1847	1.18.180 1	1.18.18 02	167°44.3`	17	данные отсутствуют	39:15:120603:658(1)	238000, обл Калининградская, Нестеровский р-н, п Детское, ул Детская, д 8
1848	1.18.180 2	1.18.18 03	165°57.8`	0.16	данные отсутствуют	39:15:120603:658(1), 39:15:120603:657(1)	238000, обл Калининградская, Нестеровский р-н, п Детское, ул Детская, д 8; 236010, обл. Калининградская, г. Калининград, ул. Менделеева, д. 12А, кв. 105
1849	1.18.180 3	1.18.18 04	175°35.0`	2.6	данные отсутствуют	39:15:120603:657(1)	236010, обл. Калининградская, г. Калининград, ул. Менделеева, д. 12А, кв. 105
1850	1.18.180 4	1.18.18 05	159°21.4`	21.59	данные отсутствуют	39:15:120603:657(1)	236010, обл. Калининградская, г. Калининград, ул. Менделеева, д. 12А, кв. 105
1851	1.18.180 5	1.18.18 06	160°30.9`	6.39	данные отсутствуют	39:15:120603:656(1)	Россия, Калининградская обл., г. Калининград, ул. Комсомольская, дом №14А, кв. 11
1852	1.18.180 6	1.18.18 07	245°36.1`	1.07	данные отсутствуют	39:15:120603:656(1)	Россия, Калининградская обл., г. Калининград, ул. Комсомольская, дом №14А, кв. 11
1853	1.18.180 7	1.18.18 08	166°31.3`	9.95	данные отсутствуют	39:15:120603:656(1)	Россия, Калининградская обл., г. Калининград, ул. Комсомольская, дом №14А, кв. 11



ДОКУМЕНТ ПОДПИСАН
ЭЛЕКТРОННОЙ ПОДПИСЬЮ

Сертификат: 009F0BDC181A023B64597F1E2579BEFB50

Владелец: ФЕДЕРАЛЬНАЯ СЛУЖБА ГОСУДАРСТВЕННОЙ

РЕГИСТРАЦИИ, КАДАСТРА И КАРТОГРАФИИ

Действителен: с 02.08.2024 по 26.10.2025

полное наименование должности

инициалы, фамилия

Земельный участок							
вид объекта недвижимости							
Лист № 127 раздела 3.1		Всего листов раздела 3.1: 128		Всего разделов: 8		Всего листов выписки: 253	
01.11.2024г. № КУВИ-001/2024-267652511							
Кадастровый номер:				39:15:120603:1			
1	2	3	4	5	6	7	8
1854	1.18.1808	1.18.1809	142°26.5'	3.82	данные отсутствуют	39:15:120603:656(1)	Россия, Калининградская обл., г. Калининград, ул. Комсомольская, дом №14А, кв. 11
1855	1.18.1809	1.18.1810	78°2.5'	29.44	данные отсутствуют	39:15:120603:656(1)	Россия, Калининградская обл., г. Калининград, ул. Комсомольская, дом №14А, кв. 11
1856	1.18.1810	1.18.1811	52°54.1'	3.5	данные отсутствуют	39:15:120603:656(1)	Россия, Калининградская обл., г. Калининград, ул. Комсомольская, дом №14А, кв. 11
1857	1.18.1811	1.18.1812	345°38.9'	19.36	данные отсутствуют	39:15:120603:656(1)	Россия, Калининградская обл., г. Калининград, ул. Комсомольская, дом №14А, кв. 11
1858	1.18.1812	1.18.1813	345°49.9'	22.23	данные отсутствуют	39:15:120603:657(1)	236010, обл. Калининградская, г. Калининград, ул. Менделеева, д. 12А, кв. 105
1859	1.18.1813	1.18.1814	345°26.0'	20.48	данные отсутствуют	39:15:120603:658(1)	238000, обл. Калининградская, Нестеровский р-н, п. Детское, ул. Детская, д. 8
1860	1.18.1814	1.18.1815	345°49.0'	0.94	данные отсутствуют	39:15:120603:658(1)	238000, обл. Калининградская, Нестеровский р-н, п. Детское, ул. Детская, д. 8
1861	1.18.1815	1.18.1816	345°34.9'	19.64	данные отсутствуют	39:15:120603:659	Россия, Калининградская обл., г. Калининград, Люблинская дорога- Чкаловский поворот, с/т 50 Лет Октября, ул. Береговая, участок №119; Россия, Калининградская обл., г. Калининград, Люблинская дорога-Чкаловский поворот, с/т 50 Лет Октября, ул. Береговая, дом №119; Россия, Калининградская обл., г. Калининград, Чкаловский поворот с/т 50 Лет Октября, ул. Береговая №119
1862	1.18.1816	1.18.1817	303°50.1'	1.1	данные отсутствуют	39:15:120603:659	Россия, Калининградская обл., г. Калининград, Люблинская дорога- Чкаловский поворот, с/т 50 Лет Октября, ул. Береговая, участок №119; Россия, Калининградская обл., г. Калининград, Люблинская дорога-Чкаловский поворот, с/т 50 Лет Октября, ул. Береговая, дом №119; Россия, Калининградская обл., г. Калининград, Чкаловский поворот с/т 50 Лет Октября, ул. Береговая №119



ДОКУМЕНТ ПОДПИСАН
ЭЛЕКТРОННОЙ ПОДПИСЬЮ

Сертификат: 009F0BDC181A023B64597F1E2579BEFB50

Владелец: ФЕДЕРАЛЬНАЯ СЛУЖБА ГОСУДАРСТВЕННОЙ
РЕГИСТРАЦИИ, КАДАСТРА И КАРТОГРАФИИ
Действителен: с 02.08.2024 по 26.10.2025

ПОЛНОЕ НАИМЕНОВАНИЕ ДОЛЖНОСТИ

ИНИЦИАЛЫ, ФАМИЛИЯ

Земельный участок							
вид объекта недвижимости							
Лист № 128 раздела 3.1		Всего листов раздела 3.1: 128		Всего разделов: 8		Всего листов выписки: 253	
01.11.2024г. № КУВИ-001/2024-267652511							
Кадастровый номер:				39:15:120603:1			
1863	1.18.181 7	1.18.18 18	263°13.2`	31.09	данные отсутствуют	39:15:120603:659	Россия, Калининградская обл., г. Калининград, Люблинская дорога- Чкаловский поворот, с/т 50 Лет Октября, ул. Береговая, участок №119; Россия, Калининградская обл., г. Калининград, Люблинская дорога-Чкаловский поворот, с/т 50 Лет Октября, ул. Береговая, дом №119; Россия, Калининградская обл., г. Калининград, Чкаловский поворот с/т 50 Лет Октября, ул. Береговая №119
1864	1.18.181 8	1.18.18 19	176°54.8`	2.04	данные отсутствуют	39:15:120603:659	Россия, Калининградская обл., г. Калининград, Люблинская дорога- Чкаловский поворот, с/т 50 Лет Октября, ул. Береговая, участок №119; Россия, Калининградская обл., г. Калининград, Люблинская дорога-Чкаловский поворот, с/т 50 Лет Октября, ул. Береговая, дом №119; Россия, Калининградская обл., г. Калининград, Чкаловский поворот с/т 50 Лет Октября, ул. Береговая №119
1865	1.18.181 9	1.18.18 20	265°29.2`	2.67	данные отсутствуют	39:15:120603:659	Россия, Калининградская обл., г. Калининград, Люблинская дорога- Чкаловский поворот, с/т 50 Лет Октября, ул. Береговая, участок №119; Россия, Калининградская обл., г. Калининград, Люблинская дорога-Чкаловский поворот, с/т 50 Лет Октября, ул. Береговая, дом №119; Россия, Калининградская обл., г. Калининград, Чкаловский поворот с/т 50 Лет Октября, ул. Береговая №119
1866	1.18.182 0	1.18.17 99	169°30.2`	19.87	данные отсутствуют	39:15:120603:659	Россия, Калининградская обл., г. Калининград, Люблинская дорога- Чкаловский поворот, с/т 50 Лет Октября, ул. Береговая, участок №119; Россия, Калининградская обл., г. Калининград, Люблинская дорога-Чкаловский поворот, с/т 50 Лет Октября, ул. Береговая, дом №119; Россия, Калининградская обл., г. Калининград, Чкаловский поворот с/т 50 Лет Октября, ул. Береговая №119



ДОКУМЕНТ ПОДПИСАН
ЭЛЕКТРОННОЙ ПОДПИСЬЮ

Сертификат: 009F0BDC181A023B64597F1E2579BEFB50

Владелец: ФЕДЕРАЛЬНАЯ СЛУЖБА ГОСУДАРСТВЕННОЙ
РЕГИСТРАЦИИ, КАДАСТРА И КАРТОГРАФИИ
Действителен: с 02.08.2024 по 26.10.2025

ПОЛНОЕ НАИМЕНОВАНИЕ ДОЛЖНОСТИ

ИНИЦИАЛЫ, ФАМИЛИЯ

Выписка из Единого государственного реестра недвижимости об объекте недвижимости

Описание местоположения земельного участка

Земельный участок			
вид объекта недвижимости			


Лист № 1 раздела 3.2	Всего листов раздела 3.2: 64	Всего разделов: 8	Всего листов выписки: 253
----------------------	------------------------------	-------------------	---------------------------

01.11.2024г. № КУВИ-001/2024-267652511

Кадастровый номер: 39:15:120603:1

Сведения о характерных точках границы земельного участка

Система координат МСК-39, зона				
Номер точки	Координаты, м		Описание закрепления на местности	Средняя квадратичная погрешность определения координат характерных точек границ земельного участка, м
	X	Y		
1	2	3	4	5
1	359111.32	1183852.51	-	0.1
2	359139.6	1183903.63	-	0.1
3	359195.63	1184015	-	0.1
4	359229.33	1184078.7	-	0.1
5	359278.43	1184189.36	-	0.1
6	359285.44	1184211.66	-	0.1
7	359342.75	1184238.71	-	0.1
8	359352.01	1184241.36	-	0.1
9	359446.36	1184236.75	-	0.1
10	359448.36	1184242.75	-	0.1
11	359451.36	1184257.56	-	0.1
12	359453.71	1184267.34	-	0.1
13	359458	1184284.67	-	0.1
14	359462.39	1184301.75	-	0.1
15	359466.97	1184319.48	-	0.1
16	359471.16	1184337.11	-	0.1
17	359475.45	1184354.33	-	0.1
18	359480.33	1184372.32	-	0.1
19	359484.78	1184388.4	-	0.1
20	359489.52	1184406.43	-	0.1
21	359493.76	1184423.06	-	0.1
22	359498	1184440.48	-	0.1

	 <p>ДОКУМЕНТ ПОДПИСАН ЭЛЕКТРОННОЙ ПОДПИСЬЮ</p> <p>Сертификат: 009F0BDC181A023B64597F1E2579BEFB50 Владелец: ФЕДЕРАЛЬНАЯ СЛУЖБА ГОСУДАРСТВЕННОЙ РЕГИСТРАЦИИ, КАДАСТРА И КАРТОГРАФИИ Действителен: с 02.08.2024 по 26.10.2025</p>	
полное наименование должности	инициалы, фамилия	

Земельный участок

вид объекта недвижимости

Лист № 2 раздела 3.2

Всего листов раздела 3.2: 64

Всего разделов: 8

Всего листов выписки: 253

01.11.2024г. № КУВИ-001/2024-267652511

Кадастровый номер:

39:15:120603:1

1	2	3	4	5
23	359502.58	1184458.01	-	0.1
24	359507.27	1184476.25	-	0.1
25	359510.5	1184487.52	-	0.1
26	359512.06	1184493.58	-	0.1
27	359516.35	1184510.81	-	0.1
28	359520.93	1184529.74	-	0.1
29	359526.09	1184551.07	-	0.1
30	359530.19	1184566.8	-	0.1
31	359536.25	1184588.04	-	0.1
32	359539.94	1184598.2	-	0.1
33	359533.36	1184602.62	-	0.1
34	359525.65	1184604.77	-	0.1
35	359514.24	1184606	-	0.1
36	359506.23	1184607.75	-	0.1
37	359496.07	1184608.58	-	0.1
38	359479.81	1184609.46	-	0.1
39	359478.03	1184609.76	-	0.1
40	359466.22	1184613.43	-	0.1
41	359464.51	1184614.64	-	0.1
42	359463.87	1184618.72	-	0.1
43	359468.93	1184637.61	-	0.1
44	359473.51	1184656.99	-	0.1
45	359477.45	1184673.87	-	0.1
46	359482.82	1184694.6	-	0.1
47	359487.24	1184712.45	-	0.1
48	359513.92	1184703	-	0.1
49	359517.49	1184700.99	-	0.1
50	359514.89	1184690.81	-	0.1
51	359512.74	1184683.79	-	0.1



ДОКУМЕНТ ПОДПИСАН
ЭЛЕКТРОННОЙ ПОДПИСЬЮ

Сертификат: 009F0BDC181A023B64597F1E2579BEFB50

Владелец: ФЕДЕРАЛЬНАЯ СЛУЖБА ГОСУДАРСТВЕННОЙ

РЕГИСТРАЦИИ, КАДАСТРА И КАРТОГРАФИИ

Действителен: с 02.08.2024 по 26.10.2025

полное наименование должности

инициалы, фамилия

Земельный участок

вид объекта недвижимости

Лист № 3 раздела 3.2

Всего листов раздела 3.2: 64

Всего разделов: 8

Всего листов выписки: 253

01.11.2024г. № КУВИ-001/2024-267652511

Кадастровый номер:

39:15:120603:1

1	2	3	4	5
52	359507.75	1184665.86	-	0.1
53	359503.11	1184649.43	-	0.1
54	359502.46	1184649.62	-	0.1
55	359502.01	1184648.47	-	0.1
56	359501.58	1184646.77	-	0.1
57	359502.08	1184646.5	-	0.1
58	359512.15	1184643.29	-	0.1
59	359514.06	1184641.5	-	0.1
60	359517.01	1184641.61	-	0.1
61	359523.08	1184642.21	-	0.1
62	359525.7	1184642.47	-	0.1
63	359527.3	1184641.32	-	0.1
64	359539.84	1184637.06	-	0.1
65	359540.32	1184636.85	-	0.1
66	359552.17	1184633.14	-	0.1
67	359553.35	1184635.45	-	0.1
68	359538.62	1184640.66	-	0.1
69	359538.96	1184642.16	-	0.1
70	359526.29	1184644.86	-	0.1
71	359523.08	1184646.81	-	0.1
72	359532.28	1184678.12	-	0.1
73	359535.6	1184689.84	-	0.1
74	359535.68	1184692.84	-	0.1
75	359532.68	1184693.72	-	0.1
76	359534.24	1184699.93	-	0.1
77	359557.69	1184691.18	-	0.1
78	359569.44	1184687.37	-	0.1
79	359572.32	1184684.87	-	0.1
80	359573.47	1184682.34	-	0.1



ДОКУМЕНТ ПОДПИСАН
ЭЛЕКТРОННОЙ ПОДПИСЬЮ

Сертификат: 009F0BDC181A023B64597F1E2579BEFB50

Владелец: ФЕДЕРАЛЬНАЯ СЛУЖБА ГОСУДАРСТВЕННОЙ

РЕГИСТРАЦИИ, КАДАСТРА И КАРТОГРАФИИ

Действителен: с 02.08.2024 по 26.10.2025

полное наименование должности

инициалы, фамилия

Земельный участок

вид объекта недвижимости

Лист № 4 раздела 3.2

Всего листов раздела 3.2: 64

Всего разделов: 8

Всего листов выписки: 253

01.11.2024г. № КУВИ-001/2024-267652511

Кадастровый номер:

39:15:120603:1

1	2	3	4	5
81	359572.72	1184678.03	-	0.1
82	359567.14	1184652.44	-	0.1
83	359570.45	1184635.76	-	0.1
84	359571.09	1184629.41	-	0.1
85	359570.24	1184622.75	-	0.1
86	359569.57	1184617.49	-	0.1
87	359568.95	1184612.85	-	0.1
88	359572.8	1184607.91	-	0.1
89	359588.73	1184607.78	-	0.1
90	359627.03	1184607.98	-	0.1
91	359634.2	1184606.32	-	0.1
92	359637.82	1184609.5	-	0.1
93	359639.43	1184608.34	-	0.1
94	359641.73	1184609.25	-	0.1
95	359640.97	1184611.41	-	0.1
96	359648.12	1184616.14	-	0.1
97	359651.62	1184618.28	-	0.1
98	359678.28	1184624.1	-	0.1
99	359681.45	1184624.38	-	0.1
100	359686.92	1184626.02	-	0.1
101	359686.66	1184627.13	-	0.1
102	359700.57	1184633.09	-	0.1
103	359720.78	1184640.82	-	0.1
104	359727.11	1184643.26	-	0.1
105	359728.94	1184646.23	-	0.1
106	359711.17	1184642.47	-	0.1
107	359698.29	1184639.84	-	0.1
108	359698.07	1184642.84	-	0.1
109	359683.62	1184641.69	-	0.1



ДОКУМЕНТ ПОДПИСАН
ЭЛЕКТРОННОЙ ПОДПИСЬЮ

Сертификат: 009F0BDC181A023B64597F1E2579BEFB50

Владелец: ФЕДЕРАЛЬНАЯ СЛУЖБА ГОСУДАРСТВЕННОЙ

РЕГИСТРАЦИИ, КАДАСТРА И КАРТОГРАФИИ

Действителен: с 02.08.2024 по 26.10.2025

полное наименование должности

инициалы, фамилия

Земельный участок

вид объекта недвижимости

Лист № 5 раздела 3.2

Всего листов раздела 3.2: 64

Всего разделов: 8

Всего листов выписки: 253

01.11.2024г. № КУВИ-001/2024-267652511

Кадастровый номер:

39:15:120603:1

1	2	3	4	5
110	359684.18	1184632.44	-	0.1
111	359682.97	1184630.09	-	0.1
112	359673.86	1184626.91	-	0.1
113	359646.48	1184625.32	-	0.1
114	359645.07	1184619.23	-	0.1
115	359629.9	1184611.23	-	0.1
116	359625.91	1184612.01	-	0.1
117	359611.21	1184611.62	-	0.1
118	359595.11	1184611.22	-	0.1
119	359587.31	1184611.72	-	0.1
120	359577.5	1184612.2	-	0.1
121	359573.68	1184615.78	-	0.1
122	359573.3	1184617.98	-	0.1
123	359574.57	1184633.09	-	0.1
124	359571.38	1184646.97	-	0.1
125	359570.95	1184651.06	-	0.1
126	359579.28	1184684.23	-	0.1
127	359594.01	1184688.51	-	0.1
128	359608.01	1184689.5	-	0.1
129	359624.81	1184689.71	-	0.1
130	359639.71	1184689.31	-	0.1
131	359653.41	1184689.89	-	0.1
132	359653.73	1184689.89	-	0.1
133	359668.19	1184690.18	-	0.1
134	359669.1	1184690.19	-	0.1
135	359684.01	1184690.29	-	0.1
136	359698.19	1184689.87	-	0.1
137	359713.81	1184689.48	-	0.1
138	359729.22	1184689.18	-	0.1



ДОКУМЕНТ ПОДПИСАН
ЭЛЕКТРОННОЙ ПОДПИСЬЮ

Сертификат: 009F0BDC181A023B64597F1E2579BEFB50

Владелец: ФЕДЕРАЛЬНАЯ СЛУЖБА ГОСУДАРСТВЕННОЙ

РЕГИСТРАЦИИ, КАДАСТРА И КАРТОГРАФИИ

Действителен: с 02.08.2024 по 26.10.2025

полное наименование должности

инициалы, фамилия

Земельный участок

вид объекта недвижимости

Лист № 6 раздела 3.2

Всего листов раздела 3.2: 64

Всего разделов: 8

Всего листов выписки: 253

01.11.2024г. № КУВИ-001/2024-267652511

Кадастровый номер:

39:15:120603:1

1	2	3	4	5
139	359747.06	1184690.4	-	0.1
140	359762.5	1184691.24	-	0.1
141	359794.48	1184696.1	-	0.1
142	359818.91	1184700.1	-	0.1
143	359817.71	1184691.14	-	0.1
144	359816.57	1184681.99	-	0.1
145	359813.2	1184656.83	-	0.1
146	359812.22	1184654.93	-	0.1
147	359801.1	1184646.24	-	0.1
148	359799.7	1184645.33	-	0.1
149	359785.84	1184639.19	-	0.1
150	359785.1	1184638.93	-	0.1
151	359771.03	1184632.55	-	0.1
152	359762.01	1184628.09	-	0.1
153	359743.05	1184620.07	-	0.1
154	359742.03	1184619.64	-	0.1
155	359731.29	1184615.09	-	0.1
156	359715.53	1184608.69	-	0.1
157	359689.6	1184597.22	-	0.1
158	359665.06	1184587.81	-	0.1
159	359633.47	1184578.36	-	0.1
160	359590.56	1184569.32	-	0.1
161	359591.35	1184565.2	-	0.1
162	359604.44	1184565.1	-	0.1
163	359601.71	1184548.05	-	0.1
164	359600.55	1184541.6	-	0.1
165	359599.18	1184537.04	-	0.1
166	359594.29	1184520.21	-	0.1
167	359590.89	1184505.48	-	0.1



ДОКУМЕНТ ПОДПИСАН
ЭЛЕКТРОННОЙ ПОДПИСЬЮ

Сертификат: 009F0BDC181A023B64597F1E2579BEFB50

Владелец: ФЕДЕРАЛЬНАЯ СЛУЖБА ГОСУДАРСТВЕННОЙ

РЕГИСТРАЦИИ, КАДАСТРА И КАРТОГРАФИИ

Действителен: с 02.08.2024 по 26.10.2025

полное наименование должности

инициалы, фамилия

Земельный участок

вид объекта недвижимости

Лист № 7 раздела 3.2

Всего листов раздела 3.2: 64

Всего разделов: 8

Всего листов выписки: 253

01.11.2024г. № КУВИ-001/2024-267652511

Кадастровый номер:

39:15:120603:1

1	2	3	4	5
168	359586.59	1184489.85	-	0.1
169	359582.3	1184472.63	-	0.1
170	359579.17	1184460.51	-	0.1
171	359575.42	1184445.97	-	0.1
172	359571.16	1184431.24	-	0.1
173	359567.85	1184416.73	-	0.1
174	359563.65	1184401.2	-	0.1
175	359559.85	1184386.08	-	0.1
176	359556.94	1184371.86	-	0.1
177	359552.24	1184356.43	-	0.1
178	359548.73	1184342.2	-	0.1
179	359545.1	1184327.55	-	0.1
180	359545.03	1184327.28	-	0.1
181	359543.53	1184321.21	-	0.1
182	359541.62	1184313.45	-	0.1
183	359537.76	1184298.33	-	0.1
184	359534.11	1184283.61	-	0.1
185	359530.3	1184268.98	-	0.1
186	359526.59	1184254.86	-	0.1
187	359522.68	1184241.63	-	0.1
188	359521.88	1184240.43	-	0.1
189	359521.6	1184233.55	-	0.1
190	359531.29	1184232.99	-	0.1
191	359531.44	1184240.14	-	0.1
192	359529.78	1184241.08	-	0.1
193	359530.51	1184250.48	-	0.1
194	359531.69	1184255.59	-	0.1
195	359535.2	1184268.81	-	0.1
196	359537.15	1184276.63	-	0.1



ДОКУМЕНТ ПОДПИСАН
ЭЛЕКТРОННОЙ ПОДПИСЬЮ

Сертификат: 009F0BDC181A023B64597F1E2579BEFB50

Владелец: ФЕДЕРАЛЬНАЯ СЛУЖБА ГОСУДАРСТВЕННОЙ

РЕГИСТРАЦИИ, КАДАСТРА И КАРТОГРАФИИ

Действителен: с 02.08.2024 по 26.10.2025

полное наименование должности

инициалы, фамилия

Земельный участок

вид объекта недвижимости

Лист № 8 раздела 3.2

Всего листов раздела 3.2: 64

Всего разделов: 8

Всего листов выписки: 253

01.11.2024г. № КУВИ-001/2024-267652511

Кадастровый номер:

39:15:120603:1

1	2	3	4	5
197	359539.5	1184284.54	-	0.1
198	359543.11	1184298.56	-	0.1
199	359545.74	1184309.08	-	0.1
200	359548.38	1184319.4	-	0.1
201	359551.79	1184333.22	-	0.1
202	359554.23	1184341.74	-	0.1
203	359558.84	1184357.17	-	0.1
204	359562.84	1184371.9	-	0.1
205	359564.5	1184379.01	-	0.1
206	359566.15	1184385.87	-	0.1
207	359566.28	1184386.36	-	0.1
208	359570.25	1184401.24	-	0.1
209	359573.96	1184415.77	-	0.1
210	359576.96	1184430.58	-	0.1
211	359580.68	1184444.56	-	0.1
212	359584.38	1184459.74	-	0.1
213	359588.34	1184474.26	-	0.1
214	359591.98	1184488.78	-	0.1
215	359595.51	1184501.71	-	0.1
216	359599.07	1184516.64	-	0.1
217	359603.22	1184532.11	-	0.1
218	359607.23	1184546.29	-	0.1
219	359609.17	1184555	-	0.1
220	359611.61	1184564.42	-	0.1
221	359625.2	1184570.58	-	0.1
222	359658.35	1184578.65	-	0.1
223	359666.51	1184582.37	-	0.1
224	359674.43	1184585.77	-	0.1
225	359688.24	1184591.66	-	0.1



ДОКУМЕНТ ПОДПИСАН
ЭЛЕКТРОННОЙ ПОДПИСЬЮ

Сертификат: 009F0BDC181A023B64597F1E2579BEFB50

Владелец: ФЕДЕРАЛЬНАЯ СЛУЖБА ГОСУДАРСТВЕННОЙ

РЕГИСТРАЦИИ, КАДАСТРА И КАРТОГРАФИИ

Действителен: с 02.08.2024 по 26.10.2025

полное наименование должности

инициалы, фамилия

Земельный участок

вид объекта недвижимости

Лист № 9 раздела 3.2

Всего листов раздела 3.2: 64

Всего разделов: 8

Всего листов выписки: 253

01.11.2024г. № КУВИ-001/2024-267652511

Кадастровый номер:

39:15:120603:1

1	2	3	4	5
226	359694.91	1184594.45	-	0.1
227	359701.31	1184597.1	-	0.1
228	359715.47	1184603.19	-	0.1
229	359729.33	1184609.08	-	0.1
230	359743.89	1184615.57	-	0.1
231	359758.85	1184621.97	-	0.1
232	359770.31	1184626.34	-	0.1
233	359786.27	1184633.84	-	0.1
234	359801.53	1184640.44	-	0.1
235	359802.02	1184641.85	-	0.1
236	359807.25	1184645.16	-	0.1
237	359810.51	1184645.81	-	0.1
238	359802.87	1184599.04	-	0.1
239	359795.94	1184596.97	-	0.1
240	359785.84	1184592.43	-	0.1
241	359771.78	1184586.6	-	0.1
242	359757.81	1184581.36	-	0.1
243	359742.16	1184573.56	-	0.1
244	359727.09	1184567.86	-	0.1
245	359710.83	1184561.56	-	0.1
246	359695.97	1184555.25	-	0.1
247	359687.99	1184552.01	-	0.1
248	359680.22	1184548.15	-	0.1
249	359664.26	1184541.26	-	0.1
250	359648.6	1184535	-	0.1
251	359647.58	1184530.35	-	0.1
252	359651.02	1184531.77	-	0.1
253	359646.84	1184513.74	-	0.1
254	359647.94	1184513.65	-	0.1



ДОКУМЕНТ ПОДПИСАН
ЭЛЕКТРОННОЙ ПОДПИСЬЮ

Сертификат: 009F0BDC181A023B64597F1E2579BEFB50

Владелец: ФЕДЕРАЛЬНАЯ СЛУЖБА ГОСУДАРСТВЕННОЙ

РЕГИСТРАЦИИ, КАДАСТРА И КАРТОГРАФИИ

Действителен: с 02.08.2024 по 26.10.2025

полное наименование должности

инициалы, фамилия

Земельный участок

вид объекта недвижимости

Лист № 10 раздела 3.2

Всего листов раздела 3.2: 64

Всего разделов: 8

Всего листов выписки: 253

01.11.2024г. № КУВИ-001/2024-267652511

Кадастровый номер:

39:15:120603:1

1	2	3	4	5
255	359652.42	1184532.38	-	0.1
256	359658	1184534.77	-	0.1
257	359677.15	1184542.94	-	0.1
258	359692.56	1184549.44	-	0.1
259	359708.81	1184556.34	-	0.1
260	359722.03	1184561.63	-	0.1
261	359739.99	1184569.14	-	0.1
262	359753.05	1184574.68	-	0.1
263	359767.41	1184580.62	-	0.1
264	359785.67	1184588.34	-	0.1
265	359791.85	1184590.68	-	0.1
266	359801.73	1184594.48	-	0.1
267	359801.48	1184590.55	-	0.1
268	359803.13	1184590.09	-	0.1
269	359792.89	1184538.18	-	0.1
270	359788.85	1184520.53	-	0.1
271	359783.87	1184516.48	-	0.1
272	359763.72	1184509.79	-	0.1
273	359753.49	1184506.23	-	0.1
274	359740.29	1184506.14	-	0.1
275	359715.35	1184497.28	-	0.1
276	359710.49	1184495.66	-	0.1
277	359687.69	1184490.2	-	0.1
278	359686.39	1184489.89	-	0.1
279	359684.5	1184488.28	-	0.1
280	359652.74	1184481.38	-	0.1
281	359648.55	1184480.39	-	0.1
282	359648.69	1184475.5	-	0.1
283	359652.86	1184473.91	-	0.1



ДОКУМЕНТ ПОДПИСАН
ЭЛЕКТРОННОЙ ПОДПИСЬЮ

Сертификат: 009F0BDC181A023B64597F1E2579BEFB50

Владелец: ФЕДЕРАЛЬНАЯ СЛУЖБА ГОСУДАРСТВЕННОЙ

РЕГИСТРАЦИИ, КАДАСТРА И КАРТОГРАФИИ

Действителен: с 02.08.2024 по 26.10.2025

полное наименование должности

инициалы, фамилия

Земельный участок

вид объекта недвижимости

Лист № 11 раздела 3.2

Всего листов раздела 3.2: 64

Всего разделов: 8

Всего листов выписки: 253

01.11.2024г. № КУВИ-001/2024-267652511

Кадастровый номер:

39:15:120603:1

1	2	3	4	5
284	359654.46	1184476.56	-	0.1
285	359656.68	1184478.38	-	0.1
286	359675.31	1184482.33	-	0.1
287	359679.67	1184478.02	-	0.1
288	359675.74	1184451.22	-	0.1
289	359673.34	1184435.46	-	0.1
290	359668.03	1184401.81	-	0.1
291	359666.94	1184400.43	-	0.1
292	359665.15	1184399.85	-	0.1
293	359650.45	1184402.77	-	0.1
294	359647.76	1184404.21	-	0.1
295	359646.12	1184406.49	-	0.1
296	359647.23	1184417.02	-	0.1
297	359636.72	1184418.11	-	0.1
298	359634.97	1184408.74	-	0.1
299	359641	1184407.27	-	0.1
300	359640.29	1184401.26	-	0.1
301	359651.48	1184398.27	-	0.1
302	359677.52	1184391.53	-	0.1
303	359695.85	1184387.45	-	0.1
304	359715.68	1184382.48	-	0.1
305	359734.87	1184377.3	-	0.1
306	359754.19	1184372.04	-	0.1
307	359755.39	1184372.11	-	0.1
308	359756.25	1184371.84	-	0.1
309	359774.98	1184367.76	-	0.1
310	359793.85	1184362.61	-	0.1
311	359797.23	1184360.3	-	0.1
312	359795.86	1184355.17	-	0.1



ДОКУМЕНТ ПОДПИСАН
ЭЛЕКТРОННОЙ ПОДПИСЬЮ

Сертификат: 009F0BDC181A023B64597F1E2579BEFB50

Владелец: ФЕДЕРАЛЬНАЯ СЛУЖБА ГОСУДАРСТВЕННОЙ

РЕГИСТРАЦИИ, КАДАСТРА И КАРТОГРАФИИ

Действителен: с 02.08.2024 по 26.10.2025

полное наименование должности

инициалы, фамилия

Земельный участок

вид объекта недвижимости

Лист № 12 раздела 3.2

Всего листов раздела 3.2: 64

Всего разделов: 8

Всего листов выписки: 253

01.11.2024г. № КУВИ-001/2024-267652511

Кадастровый номер:

39:15:120603:1

1	2	3	4	5
313	359790.68	1184331.23	-	0.1
314	359782.12	1184302.04	-	0.1
315	359780.13	1184301.57	-	0.1
316	359761.16	1184307.06	-	0.1
317	359742.19	1184311.84	-	0.1
318	359722.8	1184316.92	-	0.1
319	359703.07	1184321.79	-	0.1
320	359681.5	1184327.04	-	0.1
321	359661.2	1184332.22	-	0.1
322	359640.47	1184337.69	-	0.1
323	359620.03	1184343.61	-	0.1
324	359601.09	1184347.94	-	0.1
325	359599.75	1184344.99	-	0.1
326	359619.05	1184339.75	-	0.1
327	359640.04	1184334.19	-	0.1
328	359659.92	1184328.82	-	0.1
329	359681.96	1184323.51	-	0.1
330	359702.3	1184317.89	-	0.1
331	359720.63	1184312.9	-	0.1
332	359741.46	1184307.84	-	0.1
333	359765.71	1184300.79	-	0.1
334	359766.12	1184300.67	-	0.1
335	359779.66	1184297.03	-	0.1
336	359780.65	1184295.6	-	0.1
337	359771.29	1184257.13	-	0.1
338	359762.26	1184257.64	-	0.1
339	359762.18	1184254.87	-	0.1
340	359759.37	1184255.06	-	0.1
341	359759.33	1184253.89	-	0.1



ДОКУМЕНТ ПОДПИСАН
ЭЛЕКТРОННОЙ ПОДПИСЬЮ

Сертификат: 009F0BDC181A023B64597F1E2579BEFB50

Владелец: ФЕДЕРАЛЬНАЯ СЛУЖБА ГОСУДАРСТВЕННОЙ

РЕГИСТРАЦИИ, КАДАСТРА И КАРТОГРАФИИ

Действителен: с 02.08.2024 по 26.10.2025

полное наименование должности

инициалы, фамилия

Земельный участок

вид объекта недвижимости

Лист № 13 раздела 3.2

Всего листов раздела 3.2: 64

Всего разделов: 8

Всего листов выписки: 253

01.11.2024г. № КУВИ-001/2024-267652511

Кадастровый номер:

39:15:120603:1

1	2	3	4	5
342	359755.01	1184254.03	-	0.1
343	359733.04	1184254.92	-	0.1
344	359731.53	1184255	-	0.1
345	359731.32	1184252.17	-	0.1
346	359735.82	1184252.15	-	0.1
347	359765.83	1184251.59	-	0.1
348	359768.94	1184248.91	-	0.1
349	359764.6	1184229.7	-	0.1
350	359743.08	1184226.62	-	0.1
351	359743.18	1184225.48	-	0.1
352	359737.1	1184224.8	-	0.1
353	359736.99	1184226.1	-	0.1
354	359731.89	1184225.37	-	0.1
355	359731.6	1184224.02	-	0.1
356	359710.31	1184222.53	-	0.1
357	359693.03	1184220.35	-	0.1
358	359689.5	1184223.12	-	0.1
359	359692.87	1184252.02	-	0.1
360	359693.87	1184257.51	-	0.1
361	359692.43	1184257.82	-	0.1
362	359670.14	1184263.78	-	0.1
363	359647.1	1184269.32	-	0.1
364	359627.22	1184274.35	-	0.1
365	359604.73	1184280.06	-	0.1
366	359591.06	1184283.57	-	0.1
367	359590.26	1184282.57	-	0.1
368	359589.48	1184279.67	-	0.1
369	359602.09	1184276.35	-	0.1
370	359594.83	1184248.99	-	0.1



ДОКУМЕНТ ПОДПИСАН
ЭЛЕКТРОННОЙ ПОДПИСЬЮ

Сертификат: 009F0BDC181A023B64597F1E2579BEFB50

Владелец: ФЕДЕРАЛЬНАЯ СЛУЖБА ГОСУДАРСТВЕННОЙ

РЕГИСТРАЦИИ, КАДАСТРА И КАРТОГРАФИИ

Действителен: с 02.08.2024 по 26.10.2025

полное наименование должности

инициалы, фамилия

Земельный участок

вид объекта недвижимости

Лист № 14 раздела 3.2

Всего листов раздела 3.2: 64

Всего разделов: 8

Всего листов выписки: 253

01.11.2024г. № КУВИ-001/2024-267652511

Кадастровый номер:

39:15:120603:1

1	2	3	4	5
371	359593.55	1184243.55	-	0.1
372	359591.8	1184241.08	-	0.1
373	359589.61	1184239.69	-	0.1
374	359584.27	1184239.22	-	0.1
375	359584.34	1184232.33	-	0.1
376	359607.31	1184230.71	-	0.1
377	359638.6	1184191.72	-	0.1
378	359639.63	1184192.04	-	0.1
379	359639.6	1184192.09	-	0.1
380	359626.26	1184210.83	-	0.1
381	359626.15	1184219.23	-	0.1
382	359625.77	1184219.81	-	0.1
383	359626.36	1184224.34	-	0.1
384	359626.5	1184225.3	-	0.1
385	359660.38	1184218.33	-	0.1
386	359682.21	1184215.49	-	0.1
387	359682.36	1184214.93	-	0.1
388	359684.56	1184214.97	-	0.1
389	359694.78	1184215.46	-	0.1
390	359731.23	1184218.67	-	0.1
391	359760.06	1184222.49	-	0.1
392	359761.75	1184221.32	-	0.1
393	359757.21	1184202.41	-	0.1
394	359759.81	1184201.56	-	0.1
395	359759.55	1184196.96	-	0.1
396	359757.08	1184184.25	-	0.1
397	359763.57	1184185.08	-	0.1
398	359767.32	1184211.71	-	0.1
399	359768.99	1184223.61	-	0.1



ДОКУМЕНТ ПОДПИСАН
ЭЛЕКТРОННОЙ ПОДПИСЬЮ

Сертификат: 009F0BDC181A023B64597F1E2579BEFB50

Владелец: ФЕДЕРАЛЬНАЯ СЛУЖБА ГОСУДАРСТВЕННОЙ

РЕГИСТРАЦИИ, КАДАСТРА И КАРТОГРАФИИ

Действителен: с 02.08.2024 по 26.10.2025

полное наименование должности

инициалы, фамилия

Земельный участок

вид объекта недвижимости

Лист № 15 раздела 3.2

Всего листов раздела 3.2: 64

Всего разделов: 8

Всего листов выписки: 253

01.11.2024г. № КУВИ-001/2024-267652511

Кадастровый номер:

39:15:120603:1

1	2	3	4	5
400	359785.22	1184222.11	-	0.1
401	359821.32	1184218.98	-	0.1
402	359825.42	1184220.76	-	0.1
403	359822.11	1184222.98	-	0.1
404	359790.59	1184225.97	-	0.1
405	359773.06	1184228.09	-	0.1
406	359771.02	1184232.08	-	0.1
407	359771.06	1184236.68	-	0.1
408	359772	1184240.69	-	0.1
409	359773.14	1184240.69	-	0.1
410	359776.33	1184251.72	-	0.1
411	359775.61	1184252	-	0.1
412	359779.34	1184265.09	-	0.1
413	359780.24	1184265.78	-	0.1
414	359785.08	1184265.62	-	0.1
415	359800.06	1184262.49	-	0.1
416	359800.74	1184265.41	-	0.1
417	359783.35	1184269	-	0.1
418	359780.95	1184269.99	-	0.1
419	359788.96	1184302.48	-	0.1
420	359808.74	1184298.47	-	0.1
421	359843.84	1184288.79	-	0.1
422	359866.33	1184283.34	-	0.1
423	359887.96	1184278.43	-	0.1
424	359908.89	1184271.94	-	0.1
425	359884.65	1184246.99	-	0.1
426	359887.04	1184243.92	-	0.1
427	359909.25	1184264.91	-	0.1
428	359913.69	1184269.87	-	0.1



ДОКУМЕНТ ПОДПИСАН
ЭЛЕКТРОННОЙ ПОДПИСЬЮ

Сертификат: 009F0BDC181A023B64597F1E2579BEFB50

Владелец: ФЕДЕРАЛЬНАЯ СЛУЖБА ГОСУДАРСТВЕННОЙ

РЕГИСТРАЦИИ, КАДАСТРА И КАРТОГРАФИИ

Действителен: с 02.08.2024 по 26.10.2025

полное наименование должности

инициалы, фамилия

Земельный участок

вид объекта недвижимости

Лист № 16 раздела 3.2

Всего листов раздела 3.2: 64

Всего разделов: 8

Всего листов выписки: 253

01.11.2024г. № КУВИ-001/2024-267652511

Кадастровый номер:

39:15:120603:1

1	2	3	4	5
429	359914.24	1184276.02	-	0.1
430	359910.99	1184290.12	-	0.1
431	359905.74	1184285.91	-	0.1
432	359903.95	1184279.33	-	0.1
433	359894.75	1184279.72	-	0.1
434	359882.83	1184282.94	-	0.1
435	359867.61	1184286.45	-	0.1
436	359849.18	1184290.83	-	0.1
437	359829.83	1184296.5	-	0.1
438	359809.6	1184302.67	-	0.1
439	359793.39	1184306.85	-	0.1
440	359789.88	1184310.18	-	0.1
441	359796.98	1184336.9	-	0.1
442	359803.76	1184364.35	-	0.1
443	359807.97	1184367.23	-	0.1
444	359825.15	1184365.09	-	0.1
445	359844.5	1184362.18	-	0.1
446	359861.56	1184359.41	-	0.1
447	359874.05	1184357.19	-	0.1
448	359878.56	1184356.37	-	0.1
449	359895.48	1184352.73	-	0.1
450	359906.2	1184350.44	-	0.1
451	359925.2	1184350.12	-	0.1
452	359928.68	1184354.04	-	0.1
453	359926.56	1184356.23	-	0.1
454	359925.62	1184354.92	-	0.1
455	359919.67	1184355.07	-	0.1
456	359907.07	1184354.7	-	0.1
457	359901.55	1184356.07	-	0.1



ДОКУМЕНТ ПОДПИСАН
ЭЛЕКТРОННОЙ ПОДПИСЬЮ

Сертификат: 009F0BDC181A023B64597F1E2579BEFB50

Владелец: ФЕДЕРАЛЬНАЯ СЛУЖБА ГОСУДАРСТВЕННОЙ

РЕГИСТРАЦИИ, КАДАСТРА И КАРТОГРАФИИ

Действителен: с 02.08.2024 по 26.10.2025

полное наименование должности

инициалы, фамилия

Земельный участок

вид объекта недвижимости

Лист № 17 раздела 3.2

Всего листов раздела 3.2: 64

Всего разделов: 8

Всего листов выписки: 253

01.11.2024г. № КУВИ-001/2024-267652511

Кадастровый номер:

39:15:120603:1

1	2	3	4	5
458	359883.84	1184358.95	-	0.1
459	359866.42	1184362.34	-	0.1
460	359844.08	1184366.3	-	0.1
461	359825.78	1184369.03	-	0.1
462	359809.26	1184371.84	-	0.1
463	359807.13	1184372.46	-	0.1
464	359806.07	1184373.87	-	0.1
465	359806.64	1184378.92	-	0.1
466	359813.85	1184403.81	-	0.1
467	359822.4	1184432.48	-	0.1
468	359844.79	1184429.11	-	0.1
469	359864.91	1184425.69	-	0.1
470	359884.83	1184422.66	-	0.1
471	359905.96	1184419.1	-	0.1
472	359925.28	1184415.42	-	0.1
473	359944.1	1184412.34	-	0.1
474	359957.32	1184410.33	-	0.1
475	359973.49	1184407.33	-	0.1
476	359998.92	1184402.24	-	0.1
477	360024	1184397.46	-	0.1
478	360043.63	1184393.78	-	0.1
479	360063.55	1184390.31	-	0.1
480	360090.09	1184385.18	-	0.1
481	360128.94	1184379.07	-	0.1
482	360127.64	1184374.19	-	0.1
483	360116.59	1184369.25	-	0.1
484	360092.46	1184357.18	-	0.1
485	360091.08	1184357.43	-	0.1
486	360089.35	1184352.54	-	0.1



ДОКУМЕНТ ПОДПИСАН
ЭЛЕКТРОННОЙ ПОДПИСЬЮ

Сертификат: 009F0BDC181A023B64597F1E2579BEFB50

Владелец: ФЕДЕРАЛЬНАЯ СЛУЖБА ГОСУДАРСТВЕННОЙ

РЕГИСТРАЦИИ, КАДАСТРА И КАРТОГРАФИИ

Действителен: с 02.08.2024 по 26.10.2025

полное наименование должности

инициалы, фамилия

Земельный участок

вид объекта недвижимости

Лист № 18 раздела 3.2

Всего листов раздела 3.2: 64

Всего разделов: 8

Всего листов выписки: 253

01.11.2024г. № КУВИ-001/2024-267652511

Кадастровый номер:

39:15:120603:1

1	2	3	4	5
487	360090.79	1184350.66	-	0.1
488	360078.4	1184331.8	-	0.1
489	360072.15	1184329.73	-	0.1
490	360062.32	1184332.49	-	0.1
491	360059.08	1184330.95	-	0.1
492	360048.51	1184334.01	-	0.1
493	360041.64	1184335.57	-	0.1
494	360031.55	1184340.18	-	0.1
495	360029.72	1184342.73	-	0.1
496	360029.76	1184346.04	-	0.1
497	360015.06	1184356.74	-	0.1
498	360009.85	1184361.04	-	0.1
499	360007.59	1184361.89	-	0.1
500	359994.99	1184365.43	-	0.1
501	359984.91	1184365.29	-	0.1
502	359962.39	1184365.03	-	0.1
503	359962.43	1184363.59	-	0.1
504	359962.53	1184361.55	-	0.1
505	359974.93	1184361.87	-	0.1
506	359994.1	1184362.36	-	0.1
507	360009.28	1184356.86	-	0.1
508	360031.61	1184334.63	-	0.1
509	360041.64	1184330.18	-	0.1
510	360070.57	1184324.66	-	0.1
511	360079.27	1184325.93	-	0.1
512	360084.07	1184329.56	-	0.1
513	360096.69	1184349.72	-	0.1
514	360100.47	1184353.94	-	0.1
515	360124.22	1184368.07	-	0.1



ДОКУМЕНТ ПОДПИСАН
ЭЛЕКТРОННОЙ ПОДПИСЬЮ

Сертификат: 009F0BDC181A023B64597F1E2579BEFB50

Владелец: ФЕДЕРАЛЬНАЯ СЛУЖБА ГОСУДАРСТВЕННОЙ

РЕГИСТРАЦИИ, КАДАСТРА И КАРТОГРАФИИ

Действителен: с 02.08.2024 по 26.10.2025

полное наименование должности

инициалы, фамилия

Земельный участок

вид объекта недвижимости

Лист № 19 раздела 3.2

Всего листов раздела 3.2: 64

Всего разделов: 8

Всего листов выписки: 253

01.11.2024г. № КУВИ-001/2024-267652511

Кадастровый номер:

39:15:120603:1

1	2	3	4	5
516	360124.4	1184368.99	-	0.1
517	360150.02	1184377.66	-	0.1
518	360154.5	1184376.22	-	0.1
519	360154.64	1184377.09	-	0.1
520	360155.11	1184378.52	-	0.1
521	360162	1184399.64	-	0.1
522	360167.99	1184416.88	-	0.1
523	360174.76	1184436.52	-	0.1
524	360182.54	1184458.03	-	0.1
525	360189.14	1184476.38	-	0.1
526	360189.4	1184477.12	-	0.1
527	360194.58	1184495.76	-	0.1
528	360201.65	1184515.44	-	0.1
529	360200.42	1184515.85	-	0.1
530	360207.05	1184529.94	-	0.1
531	360209.24	1184534.35	-	0.1
532	360217.13	1184551	-	0.1
533	360225.6	1184570.76	-	0.1
534	360232.29	1184588.85	-	0.1
535	360240.37	1184607.96	-	0.1
536	360246.86	1184624	-	0.1
537	360253.24	1184641.24	-	0.1
538	360260.55	1184658.09	-	0.1
539	360266.61	1184673.02	-	0.1
540	360279.09	1184683.16	-	0.1
541	360282.07	1184682.81	-	0.1
542	360319.89	1184682.57	-	0.1
543	360324.21	1184680.4	-	0.1
544	360335.82	1184674.21	-	0.1



ДОКУМЕНТ ПОДПИСАН
ЭЛЕКТРОННОЙ ПОДПИСЬЮ

Сертификат: 009F0BDC181A023B64597F1E2579BEFB50

Владелец: ФЕДЕРАЛЬНАЯ СЛУЖБА ГОСУДАРСТВЕННОЙ

РЕГИСТРАЦИИ, КАДАСТРА И КАРТОГРАФИИ

Действителен: с 02.08.2024 по 26.10.2025

полное наименование должности

инициалы, фамилия

Земельный участок

вид объекта недвижимости

Лист № 20 раздела 3.2

Всего листов раздела 3.2: 64

Всего разделов: 8

Всего листов выписки: 253

01.11.2024г. № КУВИ-001/2024-267652511

Кадастровый номер:

39:15:120603:1

1	2	3	4	5
545	360321.85	1184652.18	-	0.1
546	360314.17	1184639.43	-	0.1
547	360304.13	1184614.66	-	0.1
548	360291.77	1184585.08	-	0.1
549	360285.45	1184570.55	-	0.1
550	360279.2	1184556.19	-	0.1
551	360268.27	1184529.63	-	0.1
552	360259.22	1184506.57	-	0.1
553	360249.33	1184481.41	-	0.1
554	360240.14	1184456.7	-	0.1
555	360230.31	1184429.38	-	0.1
556	360225.89	1184417.1	-	0.1
557	360223.78	1184410.04	-	0.1
558	360220.58	1184402.22	-	0.1
559	360210.85	1184376.35	-	0.1
560	360201.41	1184350.69	-	0.1
561	360200.35	1184347.1	-	0.1
562	360203.98	1184345.84	-	0.1
563	360212.25	1184368.89	-	0.1
564	360251.17	1184475.87	-	0.1
565	360261.46	1184502.86	-	0.1
566	360269.31	1184522.94	-	0.1
567	360300.63	1184598.96	-	0.1
568	360315.88	1184634.83	-	0.1
569	360323.6	1184649.5	-	0.1
570	360340.05	1184676.86	-	0.1
571	360321.28	1184699.53	-	0.1
572	360319.58	1184698.84	-	0.1
573	360315.35	1184695.69	-	0.1



ДОКУМЕНТ ПОДПИСАН
ЭЛЕКТРОННОЙ ПОДПИСЬЮ

Сертификат: 009F0BDC181A023B64597F1E2579BEFB50

Владелец: ФЕДЕРАЛЬНАЯ СЛУЖБА ГОСУДАРСТВЕННОЙ

РЕГИСТРАЦИИ, КАДАСТРА И КАРТОГРАФИИ

Действителен: с 02.08.2024 по 26.10.2025

полное наименование должности

инициалы, фамилия

Земельный участок

вид объекта недвижимости

Лист № 21 раздела 3.2

Всего листов раздела 3.2: 64

Всего разделов: 8

Всего листов выписки: 253

01.11.2024г. № КУВИ-001/2024-267652511

Кадастровый номер:

39:15:120603:1

1	2	3	4	5
574	360266.84	1184692	-	0.1
575	360255.22	1184693.36	-	0.1
576	360245.86	1184694.56	-	0.1
577	360236.76	1184701.14	-	0.1
578	360227.73	1184707.18	-	0.1
579	360219.24	1184713.32	-	0.1
580	360210.28	1184716.38	-	0.1
581	360200.63	1184722.71	-	0.1
582	360192.99	1184728.06	-	0.1
583	360184.65	1184734.4	-	0.1
584	360176.68	1184740.26	-	0.1
585	360176.01	1184740.75	-	0.1
586	360165.72	1184747.38	-	0.1
587	360159.04	1184752.04	-	0.1
588	360149.41	1184758.49	-	0.1
589	360148.39	1184759.17	-	0.1
590	360139.96	1184764.32	-	0.1
591	360131.31	1184770.01	-	0.1
592	360127.71	1184772.04	-	0.1
593	360105.71	1184784.03	-	0.1
594	360103.87	1184786.26	-	0.1
595	360112.68	1184806.01	-	0.1
596	360129.88	1184839.54	-	0.1
597	360131.73	1184843.01	-	0.1
598	360139.76	1184858.21	-	0.1
599	360131.48	1184864.79	-	0.1
600	360127.56	1184853.51	-	0.1
601	360102.8	1184874.13	-	0.1
602	360099.51	1184876.88	-	0.1



ДОКУМЕНТ ПОДПИСАН
ЭЛЕКТРОННОЙ ПОДПИСЬЮ

Сертификат: 009F0BDC181A023B64597F1E2579BEFB50

Владелец: ФЕДЕРАЛЬНАЯ СЛУЖБА ГОСУДАРСТВЕННОЙ

РЕГИСТРАЦИИ, КАДАСТРА И КАРТОГРАФИИ

Действителен: с 02.08.2024 по 26.10.2025

полное наименование должности

инициалы, фамилия

Земельный участок

вид объекта недвижимости

Лист № 22 раздела 3.2

Всего листов раздела 3.2: 64

Всего разделов: 8

Всего листов выписки: 253

01.11.2024г. № КУВИ-001/2024-267652511

Кадастровый номер:

39:15:120603:1

1	2	3	4	5
603	360093.2	1184869.2	-	0.1
604	360097.51	1184865.82	-	0.1
605	360122.01	1184847.03	-	0.1
606	360121.46	1184846.44	-	0.1
607	360126.26	1184841.73	-	0.1
608	360119.17	1184830.85	-	0.1
609	360117.48	1184829	-	0.1
610	360113.59	1184820.85	-	0.1
611	360108.66	1184810.82	-	0.1
612	360104.27	1184800.59	-	0.1
613	360099.49	1184789.96	-	0.1
614	360095.45	1184780.14	-	0.1
615	360091.52	1184770.21	-	0.1
616	360086.93	1184758.98	-	0.1
617	360081.61	1184748.24	-	0.1
618	360081.48	1184747.97	-	0.1
619	360076.58	1184737.51	-	0.1
620	360072.15	1184726.08	-	0.1
621	360066.67	1184715.35	-	0.1
622	360059.54	1184703.3	-	0.1
623	360053.21	1184692.46	-	0.1
624	360046.84	1184675.25	-	0.1
625	360048.52	1184674.72	-	0.1
626	360064.64	1184704.68	-	0.1
627	360066.74	1184707.2	-	0.1
628	360074.13	1184704.89	-	0.1
629	360091.37	1184700	-	0.1
630	360108.7	1184695.42	-	0.1
631	360125.98	1184690.83	-	0.1



ДОКУМЕНТ ПОДПИСАН
ЭЛЕКТРОННОЙ ПОДПИСЬЮ

Сертификат: 009F0BDC181A023B64597F1E2579BEFB50

Владелец: ФЕДЕРАЛЬНАЯ СЛУЖБА ГОСУДАРСТВЕННОЙ

РЕГИСТРАЦИИ, КАДАСТРА И КАРТОГРАФИИ

Действителен: с 02.08.2024 по 26.10.2025

полное наименование должности

инициалы, фамилия

Земельный участок

вид объекта недвижимости

Лист № 23 раздела 3.2

Всего листов раздела 3.2: 64

Всего разделов: 8

Всего листов выписки: 253

01.11.2024г. № КУВИ-001/2024-267652511

Кадастровый номер:

39:15:120603:1

1	2	3	4	5
632	360134.14	1184688.68	-	0.1
633	360139.24	1184687.18	-	0.1
634	360151.48	1184683.59	-	0.1
635	360159.49	1184681.74	-	0.1
636	360175.62	1184677.64	-	0.1
637	360192.44	1184673.95	-	0.1
638	360209.07	1184669.31	-	0.1
639	360222.8	1184665.55	-	0.1
640	360237.82	1184661.24	-	0.1
641	360252.83	1184657.85	-	0.1
642	360239.77	1184622.75	-	0.1
643	360239.29	1184620.15	-	0.1
644	360233.63	1184603.53	-	0.1
645	360228.13	1184602.61	-	0.1
646	360216.13	1184605.7	-	0.1
647	360201.16	1184609.1	-	0.1
648	360184.77	1184612.24	-	0.1
649	360169.31	1184615.5	-	0.1
650	360152.48	1184619.89	-	0.1
651	360131.3	1184624.56	-	0.1
652	360111.12	1184629.03	-	0.1
653	360091.7	1184632.1	-	0.1
654	360076.09	1184633.99	-	0.1
655	360073.37	1184635.09	-	0.1
656	360072.28	1184635.28	-	0.1
657	360068.93	1184636.11	-	0.1
658	360062.07	1184636.31	-	0.1
659	360053.16	1184637.76	-	0.1
660	360045.36	1184639.06	-	0.1



ДОКУМЕНТ ПОДПИСАН
ЭЛЕКТРОННОЙ ПОДПИСЬЮ

Сертификат: 009F0BDC181A023B64597F1E2579BEFB50

Владелец: ФЕДЕРАЛЬНАЯ СЛУЖБА ГОСУДАРСТВЕННОЙ

РЕГИСТРАЦИИ, КАДАСТРА И КАРТОГРАФИИ

Действителен: с 02.08.2024 по 26.10.2025

полное наименование должности

инициалы, фамилия

Земельный участок

вид объекта недвижимости

Лист № 24 раздела 3.2

Всего листов раздела 3.2: 64

Всего разделов: 8

Всего листов выписки: 253

01.11.2024г. № КУВИ-001/2024-267652511

Кадастровый номер:

39:15:120603:1

1	2	3	4	5
661	360034.95	1184640.71	-	0.1
662	360016.61	1184643.91	-	0.1
663	360016.92	1184644.46	-	0.1
664	360008.81	1184645.37	-	0.1
665	360000.49	1184646.62	-	0.1
666	359992.6	1184647.67	-	0.1
667	359992.4	1184647.02	-	0.1
668	359975.97	1184650.46	-	0.1
669	359965.87	1184652.3	-	0.1
670	359965.96	1184653.4	-	0.1
671	359963.86	1184653.98	-	0.1
672	359963.34	1184654.06	-	0.1
673	359951.24	1184655.9	-	0.1
674	359950.95	1184654.1	-	0.1
675	359940.89	1184655.64	-	0.1
676	359934.04	1184656.18	-	0.1
677	359924.24	1184655.93	-	0.1
678	359914.04	1184656.66	-	0.1
679	359903.23	1184657.2	-	0.1
680	359892.43	1184657.69	-	0.1
681	359883.34	1184662.91	-	0.1
682	359879.16	1184667.79	-	0.1
683	359867.46	1184683.57	-	0.1
684	359855.06	1184699.39	-	0.1
685	359853.24	1184702.18	-	0.1
686	359834.79	1184716.86	-	0.1
687	359828.53	1184721.29	-	0.1
688	359826.85	1184724.61	-	0.1
689	359825.85	1184727.83	-	0.1



ДОКУМЕНТ ПОДПИСАН
ЭЛЕКТРОННОЙ ПОДПИСЬЮ

Сертификат: 009F0BDC181A023B64597F1E2579BEFB50

Владелец: ФЕДЕРАЛЬНАЯ СЛУЖБА ГОСУДАРСТВЕННОЙ

РЕГИСТРАЦИИ, КАДАСТРА И КАРТОГРАФИИ

Действителен: с 02.08.2024 по 26.10.2025

полное наименование должности

инициалы, фамилия

Земельный участок

вид объекта недвижимости

Лист № 25 раздела 3.2

Всего листов раздела 3.2: 64

Всего разделов: 8

Всего листов выписки: 253

01.11.2024г. № КУВИ-001/2024-267652511

Кадастровый номер:

39:15:120603:1

1	2	3	4	5
690	359824.63	1184735.51	-	0.1
691	359823.84	1184743.63	-	0.1
692	359824.44	1184748.5	-	0.1
693	359822.49	1184748.78	-	0.1
694	359823.15	1184752.71	-	0.1
695	359824.96	1184752.48	-	0.1
696	359825.4	1184755.4	-	0.1
697	359827.81	1184768.52	-	0.1
698	359829.26	1184776.33	-	0.1
699	359827.23	1184776.59	-	0.1
700	359827.72	1184780.19	-	0.1
701	359829.84	1184779.83	-	0.1
702	359829.83	1184781.68	-	0.1
703	359830.8	1184788.79	-	0.1
704	359829.66	1184789.39	-	0.1
705	359831.94	1184795.25	-	0.1
706	359833.18	1184804.25	-	0.1
707	359833.41	1184807.16	-	0.1
708	359834.77	1184813.04	-	0.1
709	359839.42	1184819.34	-	0.1
710	359855.48	1184825.35	-	0.1
711	359870.55	1184825.75	-	0.1
712	359907.81	1184826.42	-	0.1
713	359905.67	1184807.72	-	0.1
714	359903.76	1184793.55	-	0.1
715	359902.15	1184778.9	-	0.1
716	359900.45	1184763.83	-	0.1
717	359897.39	1184741.96	-	0.1
718	359893.96	1184712.82	-	0.1



ДОКУМЕНТ ПОДПИСАН
ЭЛЕКТРОННОЙ ПОДПИСЬЮ

Сертификат: 009F0BDC181A023B64597F1E2579BEFB50

Владелец: ФЕДЕРАЛЬНАЯ СЛУЖБА ГОСУДАРСТВЕННОЙ

РЕГИСТРАЦИИ, КАДАСТРА И КАРТОГРАФИИ

Действителен: с 02.08.2024 по 26.10.2025

полное наименование должности

инициалы, фамилия

Земельный участок

вид объекта недвижимости

Лист № 26 раздела 3.2

Всего листов раздела 3.2: 64

Всего разделов: 8

Всего листов выписки: 253

01.11.2024г. № КУВИ-001/2024-267652511

Кадастровый номер:

39:15:120603:1

1	2	3	4	5
719	359896.45	1184712.4	-	0.1
720	359898.36	1184714.97	-	0.1
721	359900.2	1184730.87	-	0.1
722	359902.08	1184743.59	-	0.1
723	359903.62	1184754.04	-	0.1
724	359904.85	1184763.81	-	0.1
725	359906.28	1184774.12	-	0.1
726	359906.91	1184783.63	-	0.1
727	359907.49	1184786.64	-	0.1
728	359907.98	1184790.13	-	0.1
729	359908.85	1184795.09	-	0.1
730	359909.49	1184804.54	-	0.1
731	359911.71	1184815.96	-	0.1
732	359912.75	1184826.62	-	0.1
733	359956.85	1184826.65	-	0.1
734	360001.56	1184833.54	-	0.1
735	359999.84	1184820.38	-	0.1
736	359996.46	1184808.84	-	0.1
737	359994.03	1184798.99	-	0.1
738	359989.9	1184787.45	-	0.1
739	359985.99	1184773.83	-	0.1
740	359982.36	1184762.01	-	0.1
741	359976.98	1184743.96	-	0.1
742	359976.78	1184743.28	-	0.1
743	359973.36	1184731.45	-	0.1
744	359967.47	1184714.61	-	0.1
745	359962.39	1184696.83	-	0.1
746	359965.34	1184695.95	-	0.1
747	359966.78	1184695.53	-	0.1



ДОКУМЕНТ ПОДПИСАН
ЭЛЕКТРОННОЙ ПОДПИСЬЮ

Сертификат: 009F0BDC181A023B64597F1E2579BEFB50

Владелец: ФЕДЕРАЛЬНАЯ СЛУЖБА ГОСУДАРСТВЕННОЙ

РЕГИСТРАЦИИ, КАДАСТРА И КАРТОГРАФИИ

Действителен: с 02.08.2024 по 26.10.2025

полное наименование должности

инициалы, фамилия

Земельный участок

вид объекта недвижимости

Лист № 27 раздела 3.2

Всего листов раздела 3.2: 64

Всего разделов: 8

Всего листов выписки: 253

01.11.2024г. № КУВИ-001/2024-267652511

Кадастровый номер:

39:15:120603:1

1	2	3	4	5
748	359971.98	1184712.84	-	0.1
749	359975.7	1184725.46	-	0.1
750	359979.22	1184737.19	-	0.1
751	359983.04	1184748.71	-	0.1
752	359986.47	1184759.64	-	0.1
753	359989.41	1184770.25	-	0.1
754	359993.24	1184781.38	-	0.1
755	359996.38	1184790.5	-	0.1
756	359999.41	1184801.32	-	0.1
757	360001.95	1184811.59	-	0.1
758	360007.25	1184826.27	-	0.1
759	360010.8	1184835.19	-	0.1
760	360012.25	1184837.33	-	0.1
761	360020.29	1184849.21	-	0.1
762	360027.85	1184860.37	-	0.1
763	360036.22	1184872.74	-	0.1
764	360032.49	1184874.69	-	0.1
765	360044.22	1184892.23	-	0.1
766	360050.74	1184901.97	-	0.1
767	360044.79	1184907.72	-	0.1
768	360015.1	1184858.61	-	0.1
769	360011.4	1184852.93	-	0.1
770	360007.35	1184847.53	-	0.1
771	360001.78	1184843.32	-	0.1
772	359985.39	1184837.81	-	0.1
773	359973.63	1184835.37	-	0.1
774	359911.9	1184832.87	-	0.1
775	359851.98	1184831.98	-	0.1
776	359769.87	1184827.83	-	0.1



ДОКУМЕНТ ПОДПИСАН
ЭЛЕКТРОННОЙ ПОДПИСЬЮ

Сертификат: 009F0BDC181A023B64597F1E2579BEFB50

Владелец: ФЕДЕРАЛЬНАЯ СЛУЖБА ГОСУДАРСТВЕННОЙ

РЕГИСТРАЦИИ, КАДАСТРА И КАРТОГРАФИИ

Действителен: с 02.08.2024 по 26.10.2025

полное наименование должности

инициалы, фамилия

Земельный участок

вид объекта недвижимости

Лист № 28 раздела 3.2

Всего листов раздела 3.2: 64

Всего разделов: 8

Всего листов выписки: 253

01.11.2024г. № КУВИ-001/2024-267652511

Кадастровый номер:

39:15:120603:1

1	2	3	4	5
777	359609.57	1184821.01	-	0.1
778	359534.36	1184817.92	-	0.1
779	359507.38	1184815.76	-	0.1
780	359494.05	1184813.21	-	0.1
781	359478.2	1184803.45	-	0.1
782	359465.43	1184794.46	-	0.1
783	359429.24	1184769.42	-	0.1
784	359393.93	1184743.77	-	0.1
785	359329.22	1184696.92	-	0.1
786	359321.9	1184690.04	-	0.1
787	359313.41	1184674.47	-	0.1
788	359303.23	1184646.59	-	0.1
789	359288.92	1184612.08	-	0.1
790	359263.31	1184553.11	-	0.1
791	359236.54	1184495.53	-	0.1
792	359189.8	1184392.41	-	0.1
793	359177.84	1184366.19	-	0.1
794	359129.28	1184264.52	-	0.1
795	359068.76	1184141.7	-	0.1
796	359037.54	1184079.66	-	0.1
797	359042.37	1184077.18	-	0.1
798	359030.36	1184050.76	-	0.1
799	359008.08	1184006.54	-	0.1
800	358988.81	1183970.24	-	0.1
801	358967.18	1183925.28	-	0.1
802	358952.93	1183892.94	-	0.1
803	358955.03	1183889.95	-	0.1
804	359011.38	1183865.86	-	0.1
805	359031.72	1183863.13	-	0.1



ДОКУМЕНТ ПОДПИСАН
ЭЛЕКТРОННОЙ ПОДПИСЬЮ

Сертификат: 009F0BDC181A023B64597F1E2579BEFB50

Владелец: ФЕДЕРАЛЬНАЯ СЛУЖБА ГОСУДАРСТВЕННОЙ

РЕГИСТРАЦИИ, КАДАСТРА И КАРТОГРАФИИ

Действителен: с 02.08.2024 по 26.10.2025

полное наименование должности

инициалы, фамилия

Земельный участок

вид объекта недвижимости

Лист № 29 раздела 3.2

Всего листов раздела 3.2: 64

Всего разделов: 8

Всего листов выписки: 253

01.11.2024г. № КУВИ-001/2024-267652511

Кадастровый номер:

39:15:120603:1

1	2	3	4	5
806	359048.55	1183858.13	-	0.1
807	359078.08	1183850.26	-	0.1
808	359092.46	1183847.46	-	0.1
809	359104.56	1183848.02	-	0.1
1	359111.32	1183852.51	-	0.1
1	359171.62	1184340.28	-	0.1
2	359170.2	1184343.08	-	0.1
3	359170.49	1184344.58	-	0.1
4	359181.05	1184366.95	-	0.1
5	359196.55	1184399.35	-	0.1
6	359199.95	1184397.97	-	0.1
7	359202.76	1184396.59	-	0.1
8	359214.7	1184391.06	-	0.1
9	359227.63	1184385.75	-	0.1
10	359240.97	1184380.28	-	0.1
11	359253.51	1184374.61	-	0.1
12	359266.14	1184368.99	-	0.1
13	359279.38	1184363.18	-	0.1
14	359292.02	1184356.86	-	0.1
15	359305.07	1184349.94	-	0.1
16	359315.93	1184344.53	-	0.1
17	359328.94	1184337.63	-	0.1
18	359342.69	1184330.88	-	0.1
19	359354.73	1184324.76	-	0.1
20	359366.28	1184319.08	-	0.1
21	359367.37	1184318.74	-	0.1
22	359374.74	1184315.49	-	0.1
23	359376.9	1184314.3	-	0.1
24	359379.95	1184313.72	-	0.1



ДОКУМЕНТ ПОДПИСАН
ЭЛЕКТРОННОЙ ПОДПИСЬЮ

Сертификат: 009F0BDC181A023B64597F1E2579BEFB50

Владелец: ФЕДЕРАЛЬНАЯ СЛУЖБА ГОСУДАРСТВЕННОЙ

РЕГИСТРАЦИИ, КАДАСТРА И КАРТОГРАФИИ

Действителен: с 02.08.2024 по 26.10.2025

полное наименование должности

инициалы, фамилия

Земельный участок

вид объекта недвижимости

Лист № 30 раздела 3.2

Всего листов раздела 3.2: 64

Всего разделов: 8

Всего листов выписки: 253

01.11.2024г. № КУВИ-001/2024-267652511

Кадастровый номер:

39:15:120603:1

1	2	3	4	5
25	359380.58	1184317.22	-	0.1
26	359367.79	1184322.07	-	0.1
27	359355.11	1184328.46	-	0.1
28	359343.27	1184334.58	-	0.1
29	359330.62	1184341.85	-	0.1
30	359317.14	1184348.21	-	0.1
31	359327.08	1184382.2	-	0.1
32	359340.2	1184375.97	-	0.1
33	359352.05	1184369.54	-	0.1
34	359364.28	1184363.62	-	0.1
35	359377.22	1184357.4	-	0.1
36	359382.24	1184354.82	-	0.1
37	359383.49	1184357.88	-	0.1
38	359376.92	1184360.97	-	0.1
39	359364.86	1184367.53	-	0.1
40	359351.62	1184373.79	-	0.1
41	359340.68	1184380.12	-	0.1
42	359340.05	1184380.48	-	0.1
43	359330.83	1184385.72	-	0.1
44	359328.13	1184386.94	-	0.1
45	359320.21	1184390.34	-	0.1
46	359315.29	1184393.11	-	0.1
47	359302.75	1184398.72	-	0.1
48	359289.31	1184405.34	-	0.1
49	359277.82	1184410.07	-	0.1
50	359264.34	1184416.58	-	0.1
51	359251.8	1184422.6	-	0.1
52	359238.66	1184428.47	-	0.1
53	359226.33	1184433.44	-	0.1



ДОКУМЕНТ ПОДПИСАН
ЭЛЕКТРОННОЙ ПОДПИСЬЮ

Сертификат: 009F0BDC181A023B64597F1E2579BEFB50

Владелец: ФЕДЕРАЛЬНАЯ СЛУЖБА ГОСУДАРСТВЕННОЙ

РЕГИСТРАЦИИ, КАДАСТРА И КАРТОГРАФИИ

Действителен: с 02.08.2024 по 26.10.2025

полное наименование должности

инициалы, фамилия

Земельный участок

вид объекта недвижимости

Лист № 31 раздела 3.2

Всего листов раздела 3.2: 64

Всего разделов: 8

Всего листов выписки: 253

01.11.2024г. № КУВИ-001/2024-267652511

Кадастровый номер:

39:15:120603:1

1	2	3	4	5
54	359214.74	1184439.37	-	0.1
55	359229.09	1184470.46	-	0.1
56	359233.39	1184478.49	-	0.1
57	359237.78	1184487.72	-	0.1
58	359242.57	1184497.7	-	0.1
59	359246.95	1184508.58	-	0.1
60	359250.09	1184515.8	-	0.1
61	359252.47	1184521.16	-	0.1
62	359254.14	1184525.32	-	0.1
63	359257	1184531.26	-	0.1
64	359257.3	1184531.89	-	0.1
65	359264.9	1184546.89	-	0.1
66	359263.7	1184547.54	-	0.1
67	359268.2	1184558.62	-	0.1
68	359269.3	1184558.16	-	0.1
69	359274.6	1184571.21	-	0.1
70	359285.95	1184596.78	-	0.1
71	359306	1184586.46	-	0.1
72	359308.36	1184583.89	-	0.1
73	359308.79	1184579.88	-	0.1
74	359308.32	1184575.82	-	0.1
75	359308.24	1184571.92	-	0.1
76	359306.98	1184565.87	-	0.1
77	359306.38	1184565.96	-	0.1
78	359306.23	1184559.21	-	0.1
79	359302.72	1184544.29	-	0.1
80	359299.8	1184530.82	-	0.1
81	359296.8	1184516.1	-	0.1
82	359297.19	1184502.35	-	0.1



ДОКУМЕНТ ПОДПИСАН
ЭЛЕКТРОННОЙ ПОДПИСЬЮ

Сертификат: 009F0BDC181A023B64597F1E2579BEFB50

Владелец: ФЕДЕРАЛЬНАЯ СЛУЖБА ГОСУДАРСТВЕННОЙ

РЕГИСТРАЦИИ, КАДАСТРА И КАРТОГРАФИИ

Действителен: с 02.08.2024 по 26.10.2025

полное наименование должности

инициалы, фамилия

Земельный участок

вид объекта недвижимости

Лист № 32 раздела 3.2

Всего листов раздела 3.2: 64

Всего разделов: 8

Всего листов выписки: 253

01.11.2024г. № КУВИ-001/2024-267652511

Кадастровый номер:

39:15:120603:1

1	2	3	4	5
83	359299.1	1184485.01	-	0.1
84	359299.74	1184470.61	-	0.1
85	359302.09	1184459.25	-	0.1
86	359301.89	1184458.34	-	0.1
87	359304.26	1184457.18	-	0.1
88	359301.15	1184447.02	-	0.1
89	359304.64	1184445.94	-	0.1
90	359304.75	1184446.64	-	0.1
91	359305.54	1184448.8	-	0.1
92	359306.36	1184448.28	-	0.1
93	359308.34	1184454.77	-	0.1
94	359308.02	1184458.26	-	0.1
95	359309.75	1184464.25	-	0.1
96	359306.17	1184466.09	-	0.1
97	359304.35	1184469.64	-	0.1
98	359303.55	1184477.84	-	0.1
99	359303.48	1184488.98	-	0.1
100	359303.05	1184490.21	-	0.1
101	359301.93	1184493.41	-	0.1
102	359300.9	1184500.12	-	0.1
103	359302.04	1184510.78	-	0.1
104	359303.67	1184521.34	-	0.1
105	359306.41	1184530.7	-	0.1
106	359307.85	1184539.97	-	0.1
107	359309.28	1184550.18	-	0.1
108	359311.02	1184560.29	-	0.1
109	359312.85	1184570.6	-	0.1
110	359314.55	1184579.51	-	0.1
111	359315.24	1184585.2	-	0.1



ДОКУМЕНТ ПОДПИСАН
ЭЛЕКТРОННОЙ ПОДПИСЬЮ

Сертификат: 009F0BDC181A023B64597F1E2579BEFB50

Владелец: ФЕДЕРАЛЬНАЯ СЛУЖБА ГОСУДАРСТВЕННОЙ

РЕГИСТРАЦИИ, КАДАСТРА И КАРТОГРАФИИ

Действителен: с 02.08.2024 по 26.10.2025

полное наименование должности

инициалы, фамилия

Земельный участок

вид объекта недвижимости

Лист № 33 раздела 3.2

Всего листов раздела 3.2: 64

Всего разделов: 8

Всего листов выписки: 253

01.11.2024г. № КУВИ-001/2024-267652511

Кадастровый номер:

39:15:120603:1

1	2	3	4	5
112	359317.99	1184584.65	-	0.1
113	359318.14	1184583.38	-	0.1
114	359319.62	1184583.08	-	0.1
115	359322.35	1184587.32	-	0.1
116	359319.28	1184586.86	-	0.1
117	359309.22	1184590.48	-	0.1
118	359289.17	1184601.28	-	0.1
119	359289.32	1184603.67	-	0.1
120	359293.67	1184614.28	-	0.1
121	359295.09	1184618.03	-	0.1
122	359302.13	1184636.64	-	0.1
123	359313.74	1184666.31	-	0.1
124	359319.36	1184679	-	0.1
125	359321.68	1184683.37	-	0.1
126	359329.94	1184690.42	-	0.1
127	359332.28	1184691.98	-	0.1
128	359333.71	1184694.24	-	0.1
129	359337.15	1184696.77	-	0.1
130	359338.16	1184694.22	-	0.1
131	359330.68	1184660.42	-	0.1
132	359326.68	1184628.9	-	0.1
133	359324.95	1184618.28	-	0.1
134	359322.88	1184605.22	-	0.1
135	359321.67	1184599.26	-	0.1
136	359321.07	1184597.65	-	0.1
137	359325.94	1184594.83	-	0.1
138	359329.83	1184613.21	-	0.1
139	359333.22	1184637.89	-	0.1
140	359336.37	1184662.46	-	0.1



ДОКУМЕНТ ПОДПИСАН
ЭЛЕКТРОННОЙ ПОДПИСЬЮ

Сертификат: 009F0BDC181A023B64597F1E2579BEFB50

Владелец: ФЕДЕРАЛЬНАЯ СЛУЖБА ГОСУДАРСТВЕННОЙ

РЕГИСТРАЦИИ, КАДАСТРА И КАРТОГРАФИИ

Действителен: с 02.08.2024 по 26.10.2025

полное наименование должности

инициалы, фамилия

Земельный участок

вид объекта недвижимости

Лист № 34 раздела 3.2

Всего листов раздела 3.2: 64

Всего разделов: 8

Всего листов выписки: 253

01.11.2024г. № КУВИ-001/2024-267652511

Кадастровый номер:

39:15:120603:1

1	2	3	4	5
141	359338.4	1184672.47	-	0.1
142	359340.83	1184682.99	-	0.1
143	359342.92	1184700.6	-	0.1
144	359378.8	1184727.74	-	0.1
145	359419.1	1184759.45	-	0.1
146	359424.29	1184762.73	-	0.1
147	359422.83	1184755.07	-	0.1
148	359418.02	1184739.87	-	0.1
149	359411.92	1184716.25	-	0.1
150	359408.7	1184705.03	-	0.1
151	359405.48	1184691.95	-	0.1
152	359401.54	1184674.38	-	0.1
153	359396.28	1184653.34	-	0.1
154	359390.29	1184627.4	-	0.1
155	359387.86	1184616.79	-	0.1
156	359385.43	1184605.27	-	0.1
157	359379.81	1184582.75	-	0.1
158	359376.16	1184583.44	-	0.1
159	359375.38	1184578.98	-	0.1
160	359383.27	1184576.63	-	0.1
161	359388.8	1184595.14	-	0.1
162	359393.53	1184614.67	-	0.1
163	359398.3	1184633.96	-	0.1
164	359402.54	1184651.93	-	0.1
165	359407.11	1184672.11	-	0.1
166	359411.37	1184690.92	-	0.1
167	359415.92	1184709.92	-	0.1
168	359420.94	1184729.96	-	0.1
169	359426.55	1184751.94	-	0.1



ДОКУМЕНТ ПОДПИСАН
ЭЛЕКТРОННОЙ ПОДПИСЬЮ

Сертификат: 009F0BDC181A023B64597F1E2579BEFB50

Владелец: ФЕДЕРАЛЬНАЯ СЛУЖБА ГОСУДАРСТВЕННОЙ

РЕГИСТРАЦИИ, КАДАСТРА И КАРТОГРАФИИ

Действителен: с 02.08.2024 по 26.10.2025

полное наименование должности

инициалы, фамилия

Земельный участок

вид объекта недвижимости

Лист № 35 раздела 3.2

Всего листов раздела 3.2: 64

Всего разделов: 8

Всего листов выписки: 253

01.11.2024г. № КУВИ-001/2024-267652511

Кадастровый номер:

39:15:120603:1

1	2	3	4	5
170	359428.48	1184761.71	-	0.1
171	359429.91	1184766.73	-	0.1
172	359432.78	1184769.38	-	0.1
173	359462.55	1184790.18	-	0.1
174	359495.7	1184810.42	-	0.1
175	359508	1184812.98	-	0.1
176	359510.47	1184811.05	-	0.1
177	359503.53	1184786.64	-	0.1
178	359499.32	1184771.61	-	0.1
179	359494.87	1184756.38	-	0.1
180	359489.88	1184740.14	-	0.1
181	359487.43	1184731.28	-	0.1
182	359481.71	1184711.29	-	0.1
183	359476.48	1184692.61	-	0.1
184	359471.41	1184673.03	-	0.1
185	359466.44	1184652.59	-	0.1
186	359462.2	1184634.49	-	0.1
187	359457.58	1184614.78	-	0.1
188	359453.02	1184596.5	-	0.1
189	359447.97	1184576.47	-	0.1
190	359444.05	1184556.64	-	0.1
191	359441.49	1184546.81	-	0.1
192	359438.93	1184536.91	-	0.1
193	359435.54	1184526.49	-	0.1
194	359434.57	1184522.23	-	0.1
195	359433.6	1184517.97	-	0.1
196	359431.8	1184509.76	-	0.1
197	359430.16	1184500.65	-	0.1
198	359427.87	1184490.74	-	0.1



ДОКУМЕНТ ПОДПИСАН
ЭЛЕКТРОННОЙ ПОДПИСЬЮ

Сертификат: 009F0BDC181A023B64597F1E2579BEFB50

Владелец: ФЕДЕРАЛЬНАЯ СЛУЖБА ГОСУДАРСТВЕННОЙ

РЕГИСТРАЦИИ, КАДАСТРА И КАРТОГРАФИИ

Действителен: с 02.08.2024 по 26.10.2025

полное наименование должности

инициалы, фамилия

Земельный участок

вид объекта недвижимости

Лист № 36 раздела 3.2

Всего листов раздела 3.2: 64

Всего разделов: 8

Всего листов выписки: 253

01.11.2024г. № КУВИ-001/2024-267652511

Кадастровый номер:

39:15:120603:1

1	2	3	4	5
199	359424.93	1184481.22	-	0.1
200	359422.29	1184471.7	-	0.1
201	359419.76	1184462.32	-	0.1
202	359417.32	1184452.42	-	0.1
203	359414.78	1184442.95	-	0.1
204	359412.24	1184432.83	-	0.1
205	359409.8	1184423.37	-	0.1
206	359406.25	1184413.69	-	0.1
207	359401.14	1184400.81	-	0.1
208	359402.69	1184400.2	-	0.1
209	359403.47	1184399.66	-	0.1
210	359407.62	1184398.01	-	0.1
211	359408.2	1184400.31	-	0.1
212	359408.28	1184400.64	-	0.1
213	359412.92	1184420.14	-	0.1
214	359417.51	1184437.47	-	0.1
215	359420.82	1184451.49	-	0.1
216	359420.96	1184451.98	-	0.1
217	359426.01	1184469.92	-	0.1
218	359426.12	1184470.31	-	0.1
219	359431.29	1184488.36	-	0.1
220	359435.57	1184507.49	-	0.1
221	359439.94	1184526.42	-	0.1
222	359445.41	1184546.7	-	0.1
223	359450.19	1184566.43	-	0.1
224	359454.36	1184585.61	-	0.1
225	359459.2	1184603.77	-	0.1
226	359461.34	1184605.79	-	0.1
227	359491.6	1184602.29	-	0.1



ДОКУМЕНТ ПОДПИСАН
ЭЛЕКТРОННОЙ ПОДПИСЬЮ

Сертификат: 009F0BDC181A023B64597F1E2579BEFB50

Владелец: ФЕДЕРАЛЬНАЯ СЛУЖБА ГОСУДАРСТВЕННОЙ

РЕГИСТРАЦИИ, КАДАСТРА И КАРТОГРАФИИ

Действителен: с 02.08.2024 по 26.10.2025

полное наименование должности

инициалы, фамилия

Земельный участок

вид объекта недвижимости

Лист № 37 раздела 3.2

Всего листов раздела 3.2: 64

Всего разделов: 8

Всего листов выписки: 253

01.11.2024г. № КУВИ-001/2024-267652511

Кадастровый номер:

39:15:120603:1

1	2	3	4	5
228	359492.2	1184598.78	-	0.1
229	359488.62	1184576.78	-	0.1
230	359486.64	1184565.92	-	0.1
231	359485.9	1184565.1	-	0.1
232	359485.33	1184560.71	-	0.1
233	359485.78	1184560.61	-	0.1
234	359484.65	1184557.1	-	0.1
235	359480.75	1184538.38	-	0.1
236	359475.5	1184517.54	-	0.1
237	359470.72	1184498.81	-	0.1
238	359464.75	1184479.56	-	0.1
239	359460.07	1184460.54	-	0.1
240	359460.04	1184460.42	-	0.1
241	359455.49	1184441.56	-	0.1
242	359455.31	1184440.76	-	0.1
243	359452.96	1184430.29	-	0.1
244	359451.5	1184423.68	-	0.1
245	359449.97	1184420.27	-	0.1
246	359447.52	1184412.56	-	0.1
247	359444.05	1184401.54	-	0.1
248	359439.82	1184386.87	-	0.1
249	359439.79	1184386.76	-	0.1
250	359438.03	1184380.5	-	0.1
251	359437.88	1184379.91	-	0.1
252	359433.3	1184362.1	-	0.1
253	359427.48	1184341.33	-	0.1
254	359422.8	1184323.18	-	0.1
255	359420.9	1184314.38	-	0.1
256	359418.82	1184303.22	-	0.1



ДОКУМЕНТ ПОДПИСАН
ЭЛЕКТРОННОЙ ПОДПИСЬЮ

Сертификат: 009F0BDC181A023B64597F1E2579BEFB50

Владелец: ФЕДЕРАЛЬНАЯ СЛУЖБА ГОСУДАРСТВЕННОЙ

РЕГИСТРАЦИИ, КАДАСТРА И КАРТОГРАФИИ

Действителен: с 02.08.2024 по 26.10.2025

полное наименование должности

инициалы, фамилия

Земельный участок

вид объекта недвижимости

Лист № 38 раздела 3.2

Всего листов раздела 3.2: 64

Всего разделов: 8

Всего листов выписки: 253

01.11.2024г. № КУВИ-001/2024-267652511

Кадастровый номер:

39:15:120603:1

1	2	3	4	5
257	359417.97	1184303.21	-	0.1
258	359413.55	1184284.13	-	0.1
259	359408.12	1184264.8	-	0.1
260	359404.24	1184247.62	-	0.1
261	359401.56	1184245.63	-	0.1
262	359367.83	1184248.09	-	0.1
263	359365.23	1184247.77	-	0.1
264	359362.32	1184248.15	-	0.1
265	359342.71	1184250.48	-	0.1
266	359341.66	1184251.08	-	0.1
267	359327.96	1184258.18	-	0.1
268	359312.9	1184266.99	-	0.1
269	359312.69	1184267.59	-	0.1
270	359297.49	1184276.99	-	0.1
271	359291.25	1184281.45	-	0.1
272	359286.79	1184283.67	-	0.1
273	359278.66	1184287.96	-	0.1
274	359260.3	1184297.87	-	0.1
275	359255.01	1184300.72	-	0.1
276	359249.71	1184303.56	-	0.1
277	359242.78	1184307.29	-	0.1
278	359223.89	1184315.22	-	0.1
279	359205.92	1184323.7	-	0.1
280	359187.57	1184332.29	-	0.1
281	359173.33	1184339	-	0.1
1	359171.62	1184340.28	-	0.1
1	359030.35	1183869.93	-	0.1
2	359017.41	1183870.87	-	0.1
3	358993.45	1183880.47	-	0.1



ДОКУМЕНТ ПОДПИСАН
ЭЛЕКТРОННОЙ ПОДПИСЬЮ

Сертификат: 009F0BDC181A023B64597F1E2579BEFB50

Владелец: ФЕДЕРАЛЬНАЯ СЛУЖБА ГОСУДАРСТВЕННОЙ

РЕГИСТРАЦИИ, КАДАСТРА И КАРТОГРАФИИ

Действителен: с 02.08.2024 по 26.10.2025

полное наименование должности

инициалы, фамилия

Земельный участок

вид объекта недвижимости

Лист № 39 раздела 3.2

Всего листов раздела 3.2: 64

Всего разделов: 8

Всего листов выписки: 253

01.11.2024г. № КУВИ-001/2024-267652511

Кадастровый номер:

39:15:120603:1

1	2	3	4	5
4	358964.01	1183893.03	-	0.1
5	358961.38	1183894.62	-	0.1
6	358958.3	1183899.16	-	0.1
7	358962.63	1183907.72	-	0.1
8	358970.97	1183924.77	-	0.1
9	358974.98	1183932.12	-	0.1
10	358979.13	1183940.32	-	0.1
11	358985.24	1183953.84	-	0.1
12	358986.05	1183955.62	-	0.1
13	358994.17	1183970.08	-	0.1
14	358994.37	1183970.43	-	0.1
15	359002	1183985.82	-	0.1
16	359009.87	1184001.71	-	0.1
17	359017.08	1184016.27	-	0.1
18	359024.49	1184031.27	-	0.1
19	359032.04	1184046.42	-	0.1
20	359039.39	1184061.87	-	0.1
21	359046.34	1184077.87	-	0.1
22	359047.88	1184081.4	-	0.1
23	359042.67	1184083.44	-	0.1
24	359048.48	1184095.28	-	0.1
25	359056.08	1184110.13	-	0.1
26	359064.03	1184125.38	-	0.1
27	359070.98	1184141.23	-	0.1
28	359079.19	1184156.03	-	0.1
29	359086.99	1184171.73	-	0.1
30	359094.39	1184187.23	-	0.1
31	359102.09	1184202.93	-	0.1
32	359105.84	1184210.66	-	0.1



ДОКУМЕНТ ПОДПИСАН
ЭЛЕКТРОННОЙ ПОДПИСЬЮ

Сертификат: 009F0BDC181A023B64597F1E2579BEFB50

Владелец: ФЕДЕРАЛЬНАЯ СЛУЖБА ГОСУДАРСТВЕННОЙ

РЕГИСТРАЦИИ, КАДАСТРА И КАРТОГРАФИИ

Действителен: с 02.08.2024 по 26.10.2025

полное наименование должности

инициалы, фамилия

Земельный участок

вид объекта недвижимости

Лист № 40 раздела 3.2

Всего листов раздела 3.2: 64

Всего разделов: 8

Всего листов выписки: 253

01.11.2024г. № КУВИ-001/2024-267652511

Кадастровый номер:

39:15:120603:1

1	2	3	4	5
33	359109.79	1184218.53	-	0.1
34	359117.04	1184233.71	-	0.1
35	359125.11	1184248.38	-	0.1
36	359132.41	1184264.03	-	0.1
37	359139.13	1184278.59	-	0.1
38	359161.69	1184267.52	-	0.1
39	359181.25	1184258.84	-	0.1
40	359183.49	1184259.16	-	0.1
41	359211.78	1184245.6	-	0.1
42	359213.08	1184244.09	-	0.1
43	359213.45	1184240.56	-	0.1
44	359207.44	1184228.66	-	0.1
45	359199.24	1184213.05	-	0.1
46	359191.34	1184197.8	-	0.1
47	359183.63	1184182.85	-	0.1
48	359176.23	1184167.95	-	0.1
49	359169.11	1184152.91	-	0.1
50	359169.12	1184152.56	-	0.1
51	359161.71	1184137.51	-	0.1
52	359153.67	1184121.46	-	0.1
53	359146.11	1184105.91	-	0.1
54	359145.43	1184103.55	-	0.1
55	359140.86	1184093.59	-	0.1
56	359139.61	1184090.86	-	0.1
57	359131.41	1184075.41	-	0.1
58	359124.21	1184060.11	-	0.1
59	359125.11	1184059.57	-	0.1
60	359117.57	1184044.92	-	0.1
61	359118.76	1184044.38	-	0.1



ДОКУМЕНТ ПОДПИСАН
ЭЛЕКТРОННОЙ ПОДПИСЬЮ

Сертификат: 009F0BDC181A023B64597F1E2579BEFB50

Владелец: ФЕДЕРАЛЬНАЯ СЛУЖБА ГОСУДАРСТВЕННОЙ

РЕГИСТРАЦИИ, КАДАСТРА И КАРТОГРАФИИ

Действителен: с 02.08.2024 по 26.10.2025

полное наименование должности

инициалы, фамилия

Земельный участок

вид объекта недвижимости

Лист № 41 раздела 3.2

Всего листов раздела 3.2: 64

Всего разделов: 8

Всего листов выписки: 253

01.11.2024г. № КУВИ-001/2024-267652511

Кадастровый номер:

39:15:120603:1

1	2	3	4	5
62	359110.71	1184028.98	-	0.1
63	359102.66	1184012.42	-	0.1
64	359095.01	1183997.77	-	0.1
65	359087.3	1183983.02	-	0.1
66	359078.9	1183966.57	-	0.1
67	359071.47	1183952.4	-	0.1
68	359063.97	1183937.14	-	0.1
69	359055.84	1183921.12	-	0.1
70	359048.04	1183905.77	-	0.1
71	359041.73	1183892.28	-	0.1
72	359034.57	1183877.68	-	0.1
73	359033.97	1183878.03	-	0.1
74	359031.61	1183872.36	-	0.1
1	359030.35	1183869.93	-	0.1
1	359037.24	1183868.73	-	0.1
2	359046.46	1183887.46	-	0.1
3	359054.26	1183902.96	-	0.1
4	359062.33	1183918.56	-	0.1
5	359070.19	1183933.5	-	0.1
6	359070.71	1183934.49	-	0.1
7	359077.2	1183948.53	-	0.1
8	359085.19	1183964.22	-	0.1
9	359092.83	1183979.26	-	0.1
10	359100.81	1183995.62	-	0.1
11	359109.02	1184011.36	-	0.1
12	359116.33	1184024.61	-	0.1
13	359124.02	1184040.5	-	0.1
14	359124.45	1184040.34	-	0.1
15	359124.76	1184040.67	-	0.1



ДОКУМЕНТ ПОДПИСАН
ЭЛЕКТРОННОЙ ПОДПИСЬЮ

Сертификат: 009F0BDC181A023B64597F1E2579BEFB50

Владелец: ФЕДЕРАЛЬНАЯ СЛУЖБА ГОСУДАРСТВЕННОЙ

РЕГИСТРАЦИИ, КАДАСТРА И КАРТОГРАФИИ

Действителен: с 02.08.2024 по 26.10.2025

полное наименование должности

инициалы, фамилия

Земельный участок

вид объекта недвижимости

Лист № 42 раздела 3.2

Всего листов раздела 3.2: 64

Всего разделов: 8

Всего листов выписки: 253

01.11.2024г. № КУВИ-001/2024-267652511

Кадастровый номер:

39:15:120603:1

1	2	3	4	5
16	359131.69	1184055.8	-	0.1
17	359138.01	1184071.65	-	0.1
18	359145.78	1184088.3	-	0.1
19	359152.41	1184102.95	-	0.1
20	359159.97	1184118.55	-	0.1
21	359167.48	1184134.35	-	0.1
22	359175.34	1184149.55	-	0.1
23	359183.18	1184164.55	-	0.1
24	359191.11	1184179.45	-	0.1
25	359198.36	1184194.75	-	0.1
26	359206.46	1184210.55	-	0.1
27	359215.01	1184225.91	-	0.1
28	359215.9	1184227.94	-	0.1
29	359215.54	1184228.91	-	0.1
30	359220.85	1184240.45	-	0.1
31	359222.17	1184241.14	-	0.1
32	359251.59	1184228.49	-	0.1
33	359254.35	1184227.31	-	0.1
34	359275.67	1184218.42	-	0.1
35	359277.56	1184216.95	-	0.1
36	359278.43	1184214.86	-	0.1
37	359279.35	1184211.72	-	0.1
38	359279.54	1184207.2	-	0.1
39	359275.68	1184197.94	-	0.1
40	359268.75	1184181.7	-	0.1
41	359262.2	1184165.96	-	0.1
42	359254.74	1184151.41	-	0.1
43	359254.14	1184150.55	-	0.1
44	359247.85	1184134.31	-	0.1



ДОКУМЕНТ ПОДПИСАН
ЭЛЕКТРОННОЙ ПОДПИСЬЮ

Сертификат: 009F0BDC181A023B64597F1E2579BEFB50

Владелец: ФЕДЕРАЛЬНАЯ СЛУЖБА ГОСУДАРСТВЕННОЙ

РЕГИСТРАЦИИ, КАДАСТРА И КАРТОГРАФИИ

Действителен: с 02.08.2024 по 26.10.2025

полное наименование должности

инициалы, фамилия

Земельный участок

вид объекта недвижимости

Лист № 43 раздела 3.2

Всего листов раздела 3.2: 64

Всего разделов: 8

Всего листов выписки: 253

01.11.2024г. № КУВИ-001/2024-267652511

Кадастровый номер:

39:15:120603:1

1	2	3	4	5
45	359241.15	1184118.37	-	0.1
46	359233.94	1184102.92	-	0.1
47	359226.55	1184087.52	-	0.1
48	359219.03	1184072.27	-	0.1
49	359211.14	1184056.32	-	0.1
50	359202.99	1184040.71	-	0.1
51	359195.33	1184026.62	-	0.1
52	359187.33	1184011.07	-	0.1
53	359179.37	1183995.81	-	0.1
54	359179.2	1183995.47	-	0.1
55	359171.42	1183980.26	-	0.1
56	359163.82	1183965.01	-	0.1
57	359156.02	1183949.56	-	0.1
58	359149.11	1183934.82	-	0.1
59	359141.17	1183918.21	-	0.1
60	359135.11	1183904.23	-	0.1
61	359126.1	1183888.27	-	0.1
62	359115.62	1183870.2	-	0.1
63	359110.49	1183860.36	-	0.1
64	359105.67	1183854.22	-	0.1
65	359102.74	1183852.11	-	0.1
66	359099.04	1183851.89	-	0.1
67	359090.83	1183853.54	-	0.1
68	359078.32	1183855.56	-	0.1
69	359072.51	1183857.02	-	0.1
70	359068.99	1183858.33	-	0.1
71	359068.46	1183858.53	-	0.1
72	359061.55	1183860.23	-	0.1
73	359049.72	1183863.26	-	0.1



ДОКУМЕНТ ПОДПИСАН
ЭЛЕКТРОННОЙ ПОДПИСЬЮ

Сертификат: 009F0BDC181A023B64597F1E2579BEFB50

Владелец: ФЕДЕРАЛЬНАЯ СЛУЖБА ГОСУДАРСТВЕННОЙ

РЕГИСТРАЦИИ, КАДАСТРА И КАРТОГРАФИИ

Действителен: с 02.08.2024 по 26.10.2025

полное наименование должности

инициалы, фамилия

Земельный участок

вид объекта недвижимости

Лист № 44 раздела 3.2

Всего листов раздела 3.2: 64

Всего разделов: 8

Всего листов выписки: 253

01.11.2024г. № КУВИ-001/2024-267652511

Кадастровый номер:

39:15:120603:1

1	2	3	4	5
1	359037.24	1183868.73	-	0.1
1	359770.27	1184774.65	-	0.1
2	359782.67	1184774.93	-	0.1
3	359795.07	1184775.06	-	0.1
4	359815.8	1184774.55	-	0.1
5	359811.19	1184734.02	-	0.1
6	359815.02	1184733.4	-	0.1
7	359815.88	1184704.89	-	0.1
8	359811.47	1184702.92	-	0.1
9	359794.7	1184700	-	0.1
10	359783.77	1184697.33	-	0.1
11	359774.68	1184695.72	-	0.1
12	359768.18	1184695.33	-	0.1
13	359758.48	1184694.82	-	0.1
14	359748.48	1184694.35	-	0.1
15	359740.39	1184692.74	-	0.1
16	359729.99	1184693.34	-	0.1
17	359712.89	1184693.18	-	0.1
18	359698.64	1184693.58	-	0.1
19	359682.83	1184694.03	-	0.1
20	359667.48	1184694.29	-	0.1
21	359653.58	1184693.8	-	0.1
22	359638.59	1184692.95	-	0.1
23	359623.79	1184693	-	0.1
24	359608.98	1184693.21	-	0.1
25	359593.79	1184692.41	-	0.1
26	359578.24	1184691.7	-	0.1
27	359564.37	1184694.82	-	0.1
28	359545.11	1184701.8	-	0.1



ДОКУМЕНТ ПОДПИСАН
ЭЛЕКТРОННОЙ ПОДПИСЬЮ

Сертификат: 009F0BDC181A023B64597F1E2579BEFB50

Владелец: ФЕДЕРАЛЬНАЯ СЛУЖБА ГОСУДАРСТВЕННОЙ

РЕГИСТРАЦИИ, КАДАСТРА И КАРТОГРАФИИ

Действителен: с 02.08.2024 по 26.10.2025

полное наименование должности

инициалы, фамилия

Земельный участок

вид объекта недвижимости

Лист № 45 раздела 3.2

Всего листов раздела 3.2: 64

Всего разделов: 8

Всего листов выписки: 253

01.11.2024г. № КУВИ-001/2024-267652511

Кадастровый номер:

39:15:120603:1

1	2	3	4	5
29	359526.94	1184707.73	-	0.1
30	359520.67	1184710.14	-	0.1
31	359520.61	1184711.74	-	0.1
32	359515.35	1184712.81	-	0.1
33	359513.35	1184712.65	-	0.1
34	359492.5	1184721.21	-	0.1
35	359491.68	1184724.05	-	0.1
36	359493.46	1184734.07	-	0.1
37	359503.31	1184766.24	-	0.1
38	359517.63	1184763.78	-	0.1
39	359518.37	1184772.53	-	0.1
40	359532.47	1184772.72	-	0.1
41	359549.17	1184772.33	-	0.1
42	359561.17	1184772.51	-	0.1
43	359575.37	1184772.6	-	0.1
44	359590.17	1184773.09	-	0.1
45	359597.37	1184773.03	-	0.1
46	359604.97	1184773.19	-	0.1
47	359621.07	1184772.99	-	0.1
48	359635.37	1184772.78	-	0.1
49	359650.67	1184772.88	-	0.1
50	359666.17	1184773.28	-	0.1
51	359680.46	1184773.42	-	0.1
52	359696.17	1184773.87	-	0.1
53	359710.67	1184773.97	-	0.1
54	359719.47	1184774.17	-	0.1
55	359719.88	1184773.13	-	0.1
56	359724.83	1184773.06	-	0.1
57	359726.77	1184773.87	-	0.1



ДОКУМЕНТ ПОДПИСАН
ЭЛЕКТРОННОЙ ПОДПИСЬЮ

Сертификат: 009F0BDC181A023B64597F1E2579BEFB50

Владелец: ФЕДЕРАЛЬНАЯ СЛУЖБА ГОСУДАРСТВЕННОЙ

РЕГИСТРАЦИИ, КАДАСТРА И КАРТОГРАФИИ

Действителен: с 02.08.2024 по 26.10.2025

полное наименование должности

инициалы, фамилия

Земельный участок

вид объекта недвижимости

Лист № 46 раздела 3.2

Всего листов раздела 3.2: 64

Всего разделов: 8

Всего листов выписки: 253

01.11.2024г. № КУВИ-001/2024-267652511

Кадастровый номер:

39:15:120603:1

1	2	3	4	5
58	359738.62	1184774.25	-	0.1
59	359747.03	1184773.64	-	0.1
60	359748.42	1184774.31	-	0.1
61	359753.97	1184773.99	-	0.1
1	359770.27	1184774.65	-	0.1
1	360148.58	1184449.76	-	0.1
2	360125.95	1184453.11	-	0.1
3	360111.54	1184455.47	-	0.1
4	360089.46	1184459.88	-	0.1
5	360076.93	1184463.05	-	0.1
6	360065.28	1184465.76	-	0.1
7	360043.14	1184470.53	-	0.1
8	360022.32	1184473.34	-	0.1
9	360002.9	1184475.62	-	0.1
10	359982.83	1184478.05	-	0.1
11	359962.57	1184480.47	-	0.1
12	359942.95	1184483.64	-	0.1
13	359917.92	1184488.03	-	0.1
14	359902.95	1184490.51	-	0.1
15	359884.98	1184493.07	-	0.1
16	359876.17	1184494.01	-	0.1
17	359858.05	1184497.25	-	0.1
18	359843.67	1184501.48	-	0.1
19	359853.35	1184529.47	-	0.1
20	359862.47	1184560.84	-	0.1
21	359882.87	1184557.15	-	0.1
22	359893.08	1184556.02	-	0.1
23	359903.08	1184554.19	-	0.1
24	359922.26	1184551.11	-	0.1



ДОКУМЕНТ ПОДПИСАН
ЭЛЕКТРОННОЙ ПОДПИСЬЮ

Сертификат: 009F0BDC181A023B64597F1E2579BEFB50

Владелец: ФЕДЕРАЛЬНАЯ СЛУЖБА ГОСУДАРСТВЕННОЙ

РЕГИСТРАЦИИ, КАДАСТРА И КАРТОГРАФИИ

Действителен: с 02.08.2024 по 26.10.2025

полное наименование должности

инициалы, фамилия

Земельный участок

вид объекта недвижимости

Лист № 47 раздела 3.2

Всего листов раздела 3.2: 64

Всего разделов: 8

Всего листов выписки: 253

01.11.2024г. № КУВИ-001/2024-267652511

Кадастровый номер:

39:15:120603:1

1	2	3	4	5
25	359933.38	1184549.18	-	0.1
26	359952.55	1184546.11	-	0.1
27	359963.36	1184544.17	-	0.1
28	359981.13	1184541.59	-	0.1
29	360001.4	1184538.52	-	0.1
30	360011.31	1184537.48	-	0.1
31	360021.32	1184535.95	-	0.1
32	360038.58	1184533.51	-	0.1
33	360059.45	1184530.89	-	0.1
34	360079.07	1184527.32	-	0.1
35	360100.68	1184522.71	-	0.1
36	360111.86	1184520.77	-	0.1
37	360130.73	1184519.25	-	0.1
38	360151.56	1184515.13	-	0.1
39	360172.48	1184511.81	-	0.1
40	360176.99	1184511.32	-	0.1
41	360182.4	1184512.01	-	0.1
42	360203.54	1184564.15	-	0.1
43	360205.1	1184565.49	-	0.1
44	360215.84	1184562.5	-	0.1
45	360200.49	1184525.69	-	0.1
46	360192.2	1184509.34	-	0.1
47	360189.71	1184504.65	-	0.1
48	360190.48	1184502.93	-	0.1
49	360189.26	1184494.14	-	0.1
50	360186.25	1184485.2	-	0.1
51	360182.13	1184472.57	-	0.1
52	360176.26	1184454.6	-	0.1
53	360172.86	1184448.81	-	0.1



ДОКУМЕНТ ПОДПИСАН
ЭЛЕКТРОННОЙ ПОДПИСЬЮ

Сертификат: 009F0BDC181A023B64597F1E2579BEFB50

Владелец: ФЕДЕРАЛЬНАЯ СЛУЖБА ГОСУДАРСТВЕННОЙ

РЕГИСТРАЦИИ, КАДАСТРА И КАРТОГРАФИИ

Действителен: с 02.08.2024 по 26.10.2025

полное наименование должности

инициалы, фамилия

Земельный участок

вид объекта недвижимости

Лист № 48 раздела 3.2

Всего листов раздела 3.2: 64

Всего разделов: 8

Всего листов выписки: 253

01.11.2024г. № КУВИ-001/2024-267652511

Кадастровый номер:

39:15:120603:1

1	2	3	4	5
54	360168.97	1184448.99	-	0.1
1	360148.58	1184449.76	-	0.1
1	360109.68	1184386.05	-	0.1
2	360090.46	1184389.68	-	0.1
3	360067.48	1184394.13	-	0.1
4	360049	1184397.83	-	0.1
5	360048.1	1184398.01	-	0.1
6	360033.53	1184400.51	-	0.1
7	360026.48	1184401.17	-	0.1
8	360003.91	1184404.53	-	0.1
9	359986.13	1184408.51	-	0.1
10	359966.29	1184412.49	-	0.1
11	359946.28	1184415.56	-	0.1
12	359927.16	1184419.14	-	0.1
13	359926.26	1184419.23	-	0.1
14	359926.35	1184419.63	-	0.1
15	359921.4	1184420.7	-	0.1
16	359921.05	1184420	-	0.1
17	359905.94	1184422.6	-	0.1
18	359886.51	1184426.07	-	0.1
19	359866.59	1184429.45	-	0.1
20	359845.82	1184432.51	-	0.1
21	359824.27	1184437.93	-	0.1
22	359832.65	1184466.08	-	0.1
23	359841.89	1184496.32	-	0.1
24	359861.98	1184492.92	-	0.1
25	359882.21	1184489.45	-	0.1
26	359901.93	1184486.38	-	0.1
27	359922.15	1184483.01	-	0.1



ДОКУМЕНТ ПОДПИСАН
ЭЛЕКТРОННОЙ ПОДПИСЬЮ

Сертификат: 009F0BDC181A023B64597F1E2579BEFB50

Владелец: ФЕДЕРАЛЬНАЯ СЛУЖБА ГОСУДАРСТВЕННОЙ

РЕГИСТРАЦИИ, КАДАСТРА И КАРТОГРАФИИ

Действителен: с 02.08.2024 по 26.10.2025

полное наименование должности

инициалы, фамилия

Земельный участок

вид объекта недвижимости

Лист № 49 раздела 3.2

Всего листов раздела 3.2: 64

Всего разделов: 8

Всего листов выписки: 253

01.11.2024г. № КУВИ-001/2024-267652511

Кадастровый номер:

39:15:120603:1

1	2	3	4	5
28	359942.37	1184480.04	-	0.1
29	359961.89	1184476.86	-	0.1
30	359981.91	1184474.48	-	0.1
31	359982.48	1184474.41	-	0.1
32	360002.83	1184471.92	-	0.1
33	360023.9	1184468.66	-	0.1
34	360040.46	1184466.66	-	0.1
35	360063.49	1184462.41	-	0.1
36	360076.41	1184459.09	-	0.1
37	360087.03	1184456.46	-	0.1
38	360106.55	1184452.79	-	0.1
39	360126.08	1184449.31	-	0.1
40	360146.9	1184445.8	-	0.1
41	360167.43	1184443.59	-	0.1
42	360170.02	1184440.79	-	0.1
43	360166.07	1184426.17	-	0.1
44	360163.66	1184419.05	-	0.1
45	360160.94	1184409.43	-	0.1
46	360158.45	1184401.62	-	0.1
47	360157.28	1184401.85	-	0.1
48	360153.93	1184394.39	-	0.1
49	360150.03	1184384.69	-	0.1
50	360146.62	1184380.94	-	0.1
51	360144.21	1184380.06	-	0.1
1	360109.68	1184386.05	-	0.1
1	360163.04	1184518.35	-	0.1
2	360142.91	1184522.33	-	0.1
3	360123.82	1184526.29	-	0.1
4	360123.28	1184526.4	-	0.1



ДОКУМЕНТ ПОДПИСАН
ЭЛЕКТРОННОЙ ПОДПИСЬЮ

Сертификат: 009F0BDC181A023B64597F1E2579BEFB50

Владелец: ФЕДЕРАЛЬНАЯ СЛУЖБА ГОСУДАРСТВЕННОЙ

РЕГИСТРАЦИИ, КАДАСТРА И КАРТОГРАФИИ

Действителен: с 02.08.2024 по 26.10.2025

полное наименование должности

инициалы, фамилия

Земельный участок

вид объекта недвижимости

Лист № 50 раздела 3.2

Всего листов раздела 3.2: 64

Всего разделов: 8

Всего листов выписки: 253

01.11.2024г. № КУВИ-001/2024-267652511

Кадастровый номер:

39:15:120603:1

1	2	3	4	5
5	360104.5	1184529.21	-	0.1
6	360103.76	1184529.32	-	0.1
7	360094.82	1184529.75	-	0.1
8	360082.26	1184531.71	-	0.1
9	360082.56	1184533.07	-	0.1
10	360080.84	1184533.43	-	0.1
11	360061.91	1184536.51	-	0.1
12	360044.12	1184538.17	-	0.1
13	360023.58	1184541.16	-	0.1
14	360004.06	1184544.24	-	0.1
15	359983.74	1184547.51	-	0.1
16	359964.71	1184549.68	-	0.1
17	359944.61	1184552.35	-	0.1
18	359930.03	1184555.26	-	0.1
19	359915.27	1184558.17	-	0.1
20	359905.46	1184559.6	-	0.1
21	359886.03	1184563.08	-	0.1
22	359864.46	1184567.25	-	0.1
23	359873.56	1184597.85	-	0.1
24	359882.4	1184627.83	-	0.1
25	359903.15	1184623.39	-	0.1
26	359923.03	1184618.62	-	0.1
27	359942.3	1184615.54	-	0.1
28	359952.71	1184613.81	-	0.1
29	359961.92	1184612.47	-	0.1
30	359982.14	1184609.8	-	0.1
31	360001.56	1184607.12	-	0.1
32	360021.53	1184604.2	-	0.1
33	360038.69	1184602.06	-	0.1



ДОКУМЕНТ ПОДПИСАН
ЭЛЕКТРОННОЙ ПОДПИСЬЮ

Сертификат: 009F0BDC181A023B64597F1E2579BEFB50

Владелец: ФЕДЕРАЛЬНАЯ СЛУЖБА ГОСУДАРСТВЕННОЙ

РЕГИСТРАЦИИ, КАДАСТРА И КАРТОГРАФИИ

Действителен: с 02.08.2024 по 26.10.2025

полное наименование должности

инициалы, фамилия

Земельный участок

вид объекта недвижимости

Лист № 51 раздела 3.2

Всего листов раздела 3.2: 64

Всего разделов: 8

Всего листов выписки: 253

01.11.2024г. № КУВИ-001/2024-267652511

Кадастровый номер:

39:15:120603:1

1	2	3	4	5
34	360049.51	1184600.18	-	0.1
35	360060.02	1184598.05	-	0.1
36	360080.24	1184594.83	-	0.1
37	360100.46	1184591.66	-	0.1
38	360119.89	1184588.28	-	0.1
39	360129.79	1184586.94	-	0.1
40	360140.05	1184585.46	-	0.1
41	360159.92	1184582.64	-	0.1
42	360170.04	1184580.8	-	0.1
43	360180.3	1184578.97	-	0.1
44	360188.96	1184576.97	-	0.1
45	360191.37	1184575.44	-	0.1
46	360197.81	1184569.27	-	0.1
47	360197.57	1184563.59	-	0.1
48	360189.49	1184541.53	-	0.1
49	360182.47	1184523.08	-	0.1
50	360179.22	1184518.62	-	0.1
51	360174.86	1184516.62	-	0.1
1	360163.04	1184518.35	-	0.1
1	359775.86	1184371.26	-	0.1
2	359759.78	1184375.92	-	0.1
3	359758.2	1184378.31	-	0.1
4	359765.1	1184404.47	-	0.1
5	359765.24	1184405	-	0.1
6	359771.87	1184433.42	-	0.1
7	359772.62	1184436.83	-	0.1
8	359776.16	1184451.02	-	0.1
9	359778.4	1184459.94	-	0.1
10	359779.21	1184462.68	-	0.1



ДОКУМЕНТ ПОДПИСАН
ЭЛЕКТРОННОЙ ПОДПИСЬЮ

Сертификат: 009F0BDC181A023B64597F1E2579BEFB50

Владелец: ФЕДЕРАЛЬНАЯ СЛУЖБА ГОСУДАРСТВЕННОЙ

РЕГИСТРАЦИИ, КАДАСТРА И КАРТОГРАФИИ

Действителен: с 02.08.2024 по 26.10.2025

полное наименование должности

инициалы, фамилия

Земельный участок

вид объекта недвижимости

Лист № 52 раздела 3.2

Всего листов раздела 3.2: 64

Всего разделов: 8

Всего листов выписки: 253

01.11.2024г. № КУВИ-001/2024-267652511

Кадастровый номер:

39:15:120603:1

1	2	3	4	5
11	359787.53	1184492.25	-	0.1
12	359794.85	1184522.43	-	0.1
13	359798.83	1184538.92	-	0.1
14	359802.78	1184555.85	-	0.1
15	359807.57	1184582.61	-	0.1
16	359806.63	1184583.05	-	0.1
17	359810.09	1184599.99	-	0.1
18	359813.29	1184615.62	-	0.1
19	359816.24	1184631.24	-	0.1
20	359818.49	1184645.55	-	0.1
21	359820.8	1184661.27	-	0.1
22	359824.32	1184689.04	-	0.1
23	359828.37	1184712.66	-	0.1
24	359836.75	1184709.21	-	0.1
25	359850.58	1184696.36	-	0.1
26	359855.63	1184687.59	-	0.1
27	359862.68	1184679.74	-	0.1
28	359863.28	1184680.14	-	0.1
29	359873.07	1184666.8	-	0.1
30	359875.7	1184661.92	-	0.1
31	359878.5	1184655.11	-	0.1
32	359878.51	1184647.32	-	0.1
33	359877.6	1184643.34	-	0.1
34	359873.61	1184628.6	-	0.1
35	359873.11	1184628.8	-	0.1
36	359864.38	1184603.14	-	0.1
37	359863.2	1184599.09	-	0.1
38	359864	1184598.94	-	0.1
39	359863.33	1184595.39	-	0.1



ДОКУМЕНТ ПОДПИСАН
ЭЛЕКТРОННОЙ ПОДПИСЬЮ

Сертификат: 009F0BDC181A023B64597F1E2579BEFB50

Владелец: ФЕДЕРАЛЬНАЯ СЛУЖБА ГОСУДАРСТВЕННОЙ

РЕГИСТРАЦИИ, КАДАСТРА И КАРТОГРАФИИ

Действителен: с 02.08.2024 по 26.10.2025

полное наименование должности

инициалы, фамилия

Земельный участок

вид объекта недвижимости

Лист № 53 раздела 3.2

Всего листов раздела 3.2: 64

Всего разделов: 8

Всего листов выписки: 253

01.11.2024г. № КУВИ-001/2024-267652511

Кадастровый номер:

39:15:120603:1

1	2	3	4	5
40	359854.54	1184569.08	-	0.1
41	359849.03	1184547.99	-	0.1
42	359850.88	1184547.75	-	0.1
43	359845.47	1184531.57	-	0.1
44	359845.24	1184530.82	-	0.1
45	359839.35	1184512.88	-	0.1
46	359829.05	1184481.51	-	0.1
47	359820.94	1184452.66	-	0.1
48	359812.93	1184423.3	-	0.1
49	359805.51	1184395.15	-	0.1
50	359798	1184368.27	-	0.1
51	359795.86	1184366.64	-	0.1
1	359775.86	1184371.26	-	0.1
1	359772.44	1184778.36	-	0.1
2	359764.01	1184778.47	-	0.1
3	359759.15	1184778.89	-	0.1
4	359742.15	1184778.16	-	0.1
5	359727.4	1184777.57	-	0.1
6	359710.63	1184777.57	-	0.1
7	359695.7	1184777.51	-	0.1
8	359680.55	1184777.77	-	0.1
9	359665.35	1184777.13	-	0.1
10	359650.15	1184776.63	-	0.1
11	359635.2	1184776.78	-	0.1
12	359619.85	1184776.83	-	0.1
13	359605.84	1184777.19	-	0.1
14	359590.09	1184777.42	-	0.1
15	359584.69	1184777.01	-	0.1
16	359576.95	1184776.56	-	0.1



ДОКУМЕНТ ПОДПИСАН
ЭЛЕКТРОННОЙ ПОДПИСЬЮ

Сертификат: 009F0BDC181A023B64597F1E2579BEFB50

Владелец: ФЕДЕРАЛЬНАЯ СЛУЖБА ГОСУДАРСТВЕННОЙ

РЕГИСТРАЦИИ, КАДАСТРА И КАРТОГРАФИИ

Действителен: с 02.08.2024 по 26.10.2025

полное наименование должности

инициалы, фамилия

Земельный участок

вид объекта недвижимости

Лист № 54 раздела 3.2

Всего листов раздела 3.2: 64

Всего разделов: 8

Всего листов выписки: 253

01.11.2024г. № КУВИ-001/2024-267652511

Кадастровый номер:

39:15:120603:1

1	2	3	4	5
17	359562.65	1184776.22	-	0.1
18	359548.35	1184775.53	-	0.1
19	359532.83	1184776.41	-	0.1
20	359525	1184776.08	-	0.1
21	359509.52	1184776.85	-	0.1
22	359507.4	1184778.94	-	0.1
23	359510.17	1184788.18	-	0.1
24	359519.7	1184814.79	-	0.1
25	359533.04	1184815.73	-	0.1
26	359546.99	1184816.22	-	0.1
27	359561.64	1184816.41	-	0.1
28	359576.74	1184816.91	-	0.1
29	359584.39	1184816.76	-	0.1
30	359592.59	1184816.86	-	0.1
31	359606.79	1184816.9	-	0.1
32	359621.69	1184817.6	-	0.1
33	359634.99	1184817.43	-	0.1
34	359650.38	1184818.28	-	0.1
35	359665.47	1184819.21	-	0.1
36	359680.38	1184819.72	-	0.1
37	359695.68	1184820.73	-	0.1
38	359710.87	1184821.22	-	0.1
39	359727.26	1184821.88	-	0.1
40	359742.05	1184822.55	-	0.1
41	359758.06	1184823.36	-	0.1
42	359770.25	1184823.86	-	0.1
43	359782.76	1184823.88	-	0.1
44	359795.38	1184823.9	-	0.1
45	359808.96	1184823.8	-	0.1



ДОКУМЕНТ ПОДПИСАН
ЭЛЕКТРОННОЙ ПОДПИСЬЮ

Сертификат: 009F0BDC181A023B64597F1E2579BEFB50

Владелец: ФЕДЕРАЛЬНАЯ СЛУЖБА ГОСУДАРСТВЕННОЙ

РЕГИСТРАЦИИ, КАДАСТРА И КАРТОГРАФИИ

Действителен: с 02.08.2024 по 26.10.2025

полное наименование должности

инициалы, фамилия

Земельный участок

вид объекта недвижимости

Лист № 55 раздела 3.2

Всего листов раздела 3.2: 64

Всего разделов: 8

Всего листов выписки: 253

01.11.2024г. № КУВИ-001/2024-267652511

Кадастровый номер:

39:15:120603:1

1	2	3	4	5
46	359821.13	1184823.97	-	0.1
47	359821.65	1184810.32	-	0.1
48	359817.52	1184779.2	-	0.1
49	359805.34	1184779.07	-	0.1
50	359794.34	1184778.8	-	0.1
51	359783.6	1184778.53	-	0.1
52	359772.45	1184778.16	-	0.1
1	359772.44	1184778.36	-	0.1
1	359411.97	1184256.62	-	0.1
2	359415.48	1184271.34	-	0.1
3	359419.95	1184291.67	-	0.1
4	359424.43	1184309.5	-	0.1
5	359428.77	1184327.03	-	0.1
6	359433.06	1184344.26	-	0.1
7	359438.3	1184361.05	-	0.1
8	359443.19	1184378.93	-	0.1
9	359447.83	1184396.86	-	0.1
10	359452.47	1184413.64	-	0.1
11	359457.25	1184431.02	-	0.1
12	359461.75	1184448.15	-	0.1
13	359465.79	1184465.58	-	0.1
14	359470.62	1184483.36	-	0.1
15	359475.17	1184499.24	-	0.1
16	359479.91	1184516.97	-	0.1
17	359484.88	1184536.02	-	0.1
18	359485.08	1184536.81	-	0.1
19	359487.11	1184548.12	-	0.1
20	359489.62	1184561.04	-	0.1
21	359493.51	1184579.26	-	0.1



ДОКУМЕНТ ПОДПИСАН
ЭЛЕКТРОННОЙ ПОДПИСЬЮ

Сертификат: 009F0BDC181A023B64597F1E2579BEFB50

Владелец: ФЕДЕРАЛЬНАЯ СЛУЖБА ГОСУДАРСТВЕННОЙ

РЕГИСТРАЦИИ, КАДАСТРА И КАРТОГРАФИИ

Действителен: с 02.08.2024 по 26.10.2025

полное наименование должности

инициалы, фамилия

Земельный участок

вид объекта недвижимости

Лист № 56 раздела 3.2

Всего листов раздела 3.2: 64

Всего разделов: 8

Всего листов выписки: 253

01.11.2024г. № КУВИ-001/2024-267652511

Кадастровый номер:

39:15:120603:1

1	2	3	4	5
22	359498.65	1184603.02	-	0.1
23	359512.37	1184601.68	-	0.1
24	359529.95	1184598.85	-	0.1
25	359532.51	1184594.53	-	0.1
26	359531.36	1184586.91	-	0.1
27	359527.15	1184573.58	-	0.1
28	359522.77	1184553.55	-	0.1
29	359519.85	1184542.43	-	0.1
30	359517.27	1184531.52	-	0.1
31	359511.55	1184511.17	-	0.1
32	359511.65	1184510.13	-	0.1
33	359508	1184494.95	-	0.1
34	359503.72	1184476.77	-	0.1
35	359499.28	1184459.54	-	0.1
36	359494.49	1184441.66	-	0.1
37	359490.1	1184423.93	-	0.1
38	359485.62	1184406.55	-	0.1
39	359481.23	1184388.97	-	0.1
40	359476.24	1184371.64	-	0.1
41	359471.55	1184354.51	-	0.1
42	359466.76	1184337.47	-	0.1
43	359462.57	1184319.35	-	0.1
44	359457.68	1184302.72	-	0.1
45	359453.69	1184285.19	-	0.1
46	359449.52	1184265.41	-	0.1
47	359445.61	1184250.94	-	0.1
48	359443.9	1184246.04	-	0.1
49	359439.9	1184243.07	-	0.1
50	359434.51	1184242.87	-	0.1



ДОКУМЕНТ ПОДПИСАН
ЭЛЕКТРОННОЙ ПОДПИСЬЮ

Сертификат: 009F0BDC181A023B64597F1E2579BEFB50

Владелец: ФЕДЕРАЛЬНАЯ СЛУЖБА ГОСУДАРСТВЕННОЙ

РЕГИСТРАЦИИ, КАДАСТРА И КАРТОГРАФИИ

Действителен: с 02.08.2024 по 26.10.2025

полное наименование должности

инициалы, фамилия

Земельный участок

вид объекта недвижимости

Лист № 57 раздела 3.2

Всего листов раздела 3.2: 64

Всего разделов: 8

Всего листов выписки: 253

01.11.2024г. № КУВИ-001/2024-267652511

Кадастровый номер:

39:15:120603:1

1	2	3	4	5
51	359427.51	1184243.17	-	0.1
52	359411.61	1184245.2	-	0.1
53	359410.07	1184247.03	-	0.1
1	359411.97	1184256.62	-	0.1
1	359166.94	1184336.75	-	0.1
2	359185.8	1184328.27	-	0.1
3	359203.15	1184320.39	-	0.1
4	359196.94	1184307.24	-	0.1
5	359197.84	1184306.75	-	0.1
6	359204.05	1184319.99	-	0.1
7	359223.51	1184311.49	-	0.1
8	359223.91	1184311.32	-	0.1
9	359242.97	1184302.34	-	0.1
10	359260.03	1184292.45	-	0.1
11	359278.35	1184282.77	-	0.1
12	359297.87	1184271.19	-	0.1
13	359318.36	1184258.32	-	0.1
14	359339.66	1184246.38	-	0.1
15	359338.13	1184242.92	-	0.1
16	359300.75	1184228.21	-	0.1
17	359282.68	1184220.79	-	0.1
18	359277.83	1184222.76	-	0.1
19	359252.42	1184232.7	-	0.1
20	359242.88	1184237.64	-	0.1
21	359233.71	1184241.68	-	0.1
22	359213	1184251.13	-	0.1
23	359191.34	1184260.01	-	0.1
24	359175.69	1184267.41	-	0.1
25	359156.43	1184275.97	-	0.1



ДОКУМЕНТ ПОДПИСАН
ЭЛЕКТРОННОЙ ПОДПИСЬЮ

Сертификат: 009F0BDC181A023B64597F1E2579BEFB50

Владелец: ФЕДЕРАЛЬНАЯ СЛУЖБА ГОСУДАРСТВЕННОЙ

РЕГИСТРАЦИИ, КАДАСТРА И КАРТОГРАФИИ

Действителен: с 02.08.2024 по 26.10.2025

полное наименование должности

инициалы, фамилия

Земельный участок
вид объекта недвижимости

Лист № 58 раздела 3.2

Всего листов раздела 3.2: 64

Всего разделов: 8

Всего листов выписки: 253

01.11.2024г. № КУВИ-001/2024-267652511

Кадастровый номер:

39:15:120603:1

1	2	3	4	5
26	359150.61	1184278.95	-	0.1
27	359147.14	1184280.9	-	0.1
28	359143.72	1184285.28	-	0.1
29	359144.06	1184287.8	-	0.1
30	359154.22	1184309.87	-	0.1
1	359166.94	1184336.75	-	0.1
1	360206.49	1184571.13	-	0.1
2	360205.86	1184569.63	-	0.1
3	360203.38	1184570.15	-	0.1
4	360195.16	1184577.86	-	0.1
5	360191.04	1184579.94	-	0.1
6	360176.61	1184583.94	-	0.1
7	360160.96	1184586.6	-	0.1
8	360144.08	1184588.94	-	0.1
9	360126.46	1184592.67	-	0.1
10	360100.53	1184596.86	-	0.1
11	360078.71	1184599.92	-	0.1
12	360056.07	1184603.97	-	0.1
13	360047.27	1184605.42	-	0.1
14	360034.51	1184607.33	-	0.1
15	360014.03	1184611.15	-	0.1
16	359990.01	1184614.05	-	0.1
17	359979.69	1184615.93	-	0.1
18	359968.69	1184617.91	-	0.1
19	359945.66	1184622.27	-	0.1
20	359945.49	1184621.6	-	0.1
21	359925.14	1184625.13	-	0.1
22	359899.51	1184629.17	-	0.1
23	359885.05	1184633.69	-	0.1



ДОКУМЕНТ ПОДПИСАН
ЭЛЕКТРОННОЙ ПОДПИСЬЮ

Сертификат: 009F0BDC181A023B64597F1E2579BEFB50

Владелец: ФЕДЕРАЛЬНАЯ СЛУЖБА ГОСУДАРСТВЕННОЙ

РЕГИСТРАЦИИ, КАДАСТРА И КАРТОГРАФИИ

Действителен: с 02.08.2024 по 26.10.2025

полное наименование должности

инициалы, фамилия

Земельный участок

вид объекта недвижимости

Лист № 59 раздела 3.2

Всего листов раздела 3.2: 64

Всего разделов: 8

Всего листов выписки: 253

01.11.2024г. № КУВИ-001/2024-267652511

Кадастровый номер:

39:15:120603:1

1	2	3	4	5
24	359889.86	1184650.07	-	0.1
25	359917.79	1184647.79	-	0.1
26	359917.78	1184649.84	-	0.1
27	359921.18	1184649.71	-	0.1
28	359921.19	1184647.71	-	0.1
29	359928.19	1184647.75	-	0.1
30	359928.08	1184648.2	-	0.1
31	359933.73	1184649.92	-	0.1
32	359940.68	1184649.79	-	0.1
33	359944.97	1184649.48	-	0.1
34	359955.29	1184648.98	-	0.1
35	359974.36	1184645.55	-	0.1
36	359985.55	1184643.7	-	0.1
37	359996.63	1184641.99	-	0.1
38	360019.05	1184639.29	-	0.1
39	360040.93	1184635.68	-	0.1
40	360054.19	1184633.06	-	0.1
41	360064.5	1184631.83	-	0.1
42	360076.91	1184630.21	-	0.1
43	360083.12	1184629.65	-	0.1
44	360084.42	1184629.56	-	0.1
45	360107.04	1184626.3	-	0.1
46	360134.98	1184620.18	-	0.1
47	360151.01	1184616.38	-	0.1
48	360168.3	1184612.21	-	0.1
49	360184.76	1184608.3	-	0.1
50	360199.98	1184604.7	-	0.1
51	360215.8	1184601.9	-	0.1
52	360220.57	1184600.63	-	0.1



ДОКУМЕНТ ПОДПИСАН
ЭЛЕКТРОННОЙ ПОДПИСЬЮ

Сертификат: 009F0BDC181A023B64597F1E2579BEFB50

Владелец: ФЕДЕРАЛЬНАЯ СЛУЖБА ГОСУДАРСТВЕННОЙ

РЕГИСТРАЦИИ, КАДАСТРА И КАРТОГРАФИИ

Действителен: с 02.08.2024 по 26.10.2025

полное наименование должности

инициалы, фамилия

Земельный участок

вид объекта недвижимости

Лист № 60 раздела 3.2

Всего листов раздела 3.2: 64

Всего разделов: 8

Всего листов выписки: 253

01.11.2024г. № КУВИ-001/2024-267652511

Кадастровый номер:

39:15:120603:1

1	2	3	4	5
53	360223.69	1184598.98	-	0.1
54	360229.35	1184595.99	-	0.1
55	360218.55	1184568.96	-	0.1
1	360206.49	1184571.13	-	0.1
1	360225.77	1184670.27	-	0.1
2	360204.43	1184675.73	-	0.1
3	360189.99	1184679.64	-	0.1
4	360179.19	1184681.87	-	0.1
5	360167.67	1184684.39	-	0.1
6	360156.07	1184687.46	-	0.1
7	360147.75	1184689.61	-	0.1
8	360146.74	1184689.86	-	0.1
9	360136.47	1184692.69	-	0.1
10	360128.2	1184695.34	-	0.1
11	360119.69	1184696.54	-	0.1
12	360107.07	1184699.81	-	0.1
13	360088.58	1184705.09	-	0.1
14	360071.15	1184713.34	-	0.1
15	360071.56	1184715.76	-	0.1
16	360077.84	1184727.82	-	0.1
17	360082.52	1184739.25	-	0.1
18	360087.94	1184750.98	-	0.1
19	360099.78	1184777.58	-	0.1
20	360103.97	1184775.58	-	0.1
21	360117.3	1184771.07	-	0.1
22	360121.73	1184769	-	0.1
23	360137.2	1184757	-	0.1
24	360147.24	1184750.77	-	0.1
25	360153.87	1184746.41	-	0.1



ДОКУМЕНТ ПОДПИСАН
ЭЛЕКТРОННОЙ ПОДПИСЬЮ

Сертификат: 009F0BDC181A023B64597F1E2579BEFB50

Владелец: ФЕДЕРАЛЬНАЯ СЛУЖБА ГОСУДАРСТВЕННОЙ

РЕГИСТРАЦИИ, КАДАСТРА И КАРТОГРАФИИ

Действителен: с 02.08.2024 по 26.10.2025

полное наименование должности

инициалы, фамилия

Земельный участок

вид объекта недвижимости

Лист № 61 раздела 3.2

Всего листов раздела 3.2: 64

Всего разделов: 8

Всего листов выписки: 253

01.11.2024г. № КУВИ-001/2024-267652511

Кадастровый номер:

39:15:120603:1

1	2	3	4	5
26	360162.21	1184741.36	-	0.1
27	360172.85	1184734.63	-	0.1
28	360181.8	1184729.14	-	0.1
29	360186.31	1184725.32	-	0.1
30	360190.13	1184722.74	-	0.1
31	360191.12	1184724.35	-	0.1
32	360199.46	1184717.7	-	0.1
33	360210.05	1184711.07	-	0.1
34	360221.96	1184702.84	-	0.1
35	360238.43	1184692.25	-	0.1
36	360253.69	1184683.01	-	0.1
37	360259.68	1184678.78	-	0.1
38	360253.35	1184664.26	-	0.1
39	360244.42	1184664.55	-	0.1
1	360225.77	1184670.27	-	0.1
1	359733.93	1184382.43	-	0.1
2	359715.99	1184387.4	-	0.1
3	359714.93	1184390.31	-	0.1
4	359715.78	1184395.22	-	0.1
5	359721.86	1184416.72	-	0.1
6	359728.98	1184444.97	-	0.1
7	359735.43	1184474.73	-	0.1
8	359742.04	1184499.1	-	0.1
9	359744.44	1184500.41	-	0.1
10	359763.6	1184505.19	-	0.1
11	359783.17	1184509.86	-	0.1
12	359786	1184506.87	-	0.1
13	359786.18	1184502.04	-	0.1
14	359781.52	1184487	-	0.1



ДОКУМЕНТ ПОДПИСАН
ЭЛЕКТРОННОЙ ПОДПИСЬЮ

Сертификат: 009F0BDC181A023B64597F1E2579BEFB50

Владелец: ФЕДЕРАЛЬНАЯ СЛУЖБА ГОСУДАРСТВЕННОЙ

РЕГИСТРАЦИИ, КАДАСТРА И КАРТОГРАФИИ

Действителен: с 02.08.2024 по 26.10.2025

полное наименование должности

инициалы, фамилия

Земельный участок

вид объекта недвижимости

Лист № 62 раздела 3.2

Всего листов раздела 3.2: 64

Всего разделов: 8

Всего листов выписки: 253

01.11.2024г. № КУВИ-001/2024-267652511

Кадастровый номер:

39:15:120603:1

1	2	3	4	5
15	359774.86	1184463.56	-	0.1
16	359768.05	1184434.92	-	0.1
17	359761.53	1184405.97	-	0.1
18	359755.64	1184384.87	-	0.1
19	359754.12	1184379.15	-	0.1
20	359751.28	1184377.82	-	0.1
21	359743.9	1184379.76	-	0.1
22	359743.6	1184379.36	-	0.1
1	359733.93	1184382.43	-	0.1
1	359690.91	1184393.02	-	0.1
2	359678.4	1184395.36	-	0.1
3	359673.68	1184397.76	-	0.1
4	359672.47	1184399.31	-	0.1
5	359671.98	1184401.51	-	0.1
6	359676.36	1184430.43	-	0.1
7	359681.2	1184457.56	-	0.1
8	359686.32	1184484	-	0.1
9	359687.4	1184485.95	-	0.1
10	359713.18	1184491.87	-	0.1
11	359732.85	1184496.6	-	0.1
12	359734.95	1184496.26	-	0.1
13	359736.37	1184494.64	-	0.1
14	359736.63	1184492.75	-	0.1
15	359729.42	1184462.87	-	0.1
16	359725.38	1184445.79	-	0.1
17	359718.71	1184417.1	-	0.1
18	359711.17	1184391.53	-	0.1
19	359709.08	1184389.62	-	0.1
20	359707.61	1184389.16	-	0.1



ДОКУМЕНТ ПОДПИСАН
ЭЛЕКТРОННОЙ ПОДПИСЬЮ

Сертификат: 009F0BDC181A023B64597F1E2579BEFB50

Владелец: ФЕДЕРАЛЬНАЯ СЛУЖБА ГОСУДАРСТВЕННОЙ

РЕГИСТРАЦИИ, КАДАСТРА И КАРТОГРАФИИ

Действителен: с 02.08.2024 по 26.10.2025

полное наименование должности

инициалы, фамилия

Земельный участок

вид объекта недвижимости

Лист № 63 раздела 3.2

Всего листов раздела 3.2: 64

Всего разделов: 8

Всего листов выписки: 253

01.11.2024г. № КУВИ-001/2024-267652511

Кадастровый номер:

39:15:120603:1

1	2	3	4	5
1	359690.91	1184393.02	-	0.1
1	359199.37	1184406	-	0.1
2	359210.6	1184430.34	-	0.1
3	359213.81	1184434.78	-	0.1
4	359225.35	1184429.73	-	0.1
5	359237.99	1184424.31	-	0.1
6	359250.32	1184418.89	-	0.1
7	359263.66	1184412.68	-	0.1
8	359276.4	1184407.16	-	0.1
9	359289.44	1184401.29	-	0.1
10	359302.63	1184395.18	-	0.1
11	359316.7	1184387.84	-	0.1
12	359310.5	1184361.08	-	0.1
13	359309.32	1184356.67	-	0.1
14	359307.51	1184353.83	-	0.1
15	359292.9	1184360.76	-	0.1
16	359280.06	1184367.07	-	0.1
17	359266.97	1184372.65	-	0.1
18	359253.63	1184379.01	-	0.1
19	359241.44	1184384.63	-	0.1
20	359228.4	1184390.54	-	0.1
21	359214.49	1184396.55	-	0.1
22	359200.78	1184404.14	-	0.1
1	359199.37	1184406	-	0.1
1	359663.05	1184223.33	-	0.1
2	359658.14	1184224.1	-	0.1
3	359658.36	1184225.69	-	0.1
4	359641.75	1184229.3	-	0.1
5	359641.59	1184229.34	-	0.1



ДОКУМЕНТ ПОДПИСАН
ЭЛЕКТРОННОЙ ПОДПИСЬЮ

Сертификат: 009F0BDC181A023B64597F1E2579BEFB50

Владелец: ФЕДЕРАЛЬНАЯ СЛУЖБА ГОСУДАРСТВЕННОЙ

РЕГИСТРАЦИИ, КАДАСТРА И КАРТОГРАФИИ

Действителен: с 02.08.2024 по 26.10.2025

полное наименование должности

инициалы, фамилия

Земельный участок

вид объекта недвижимости

Лист № 64 раздела 3.2

Всего листов раздела 3.2: 64

Всего разделов: 8

Всего листов выписки: 253

01.11.2024г. № КУВИ-001/2024-267652511

Кадастровый номер:

39:15:120603:1

1	2	3	4	5
6	359639	1184229.54	-	0.1
7	359618.8	1184237.15	-	0.1
8	359612.78	1184239.28	-	0.1
9	359612.34	1184238.31	-	0.1
10	359602.66	1184240.63	-	0.1
11	359599.63	1184242.96	-	0.1
12	359605.73	1184271.76	-	0.1
13	359607.84	1184274.55	-	0.1
14	359626.6	1184269.75	-	0.1
15	359648.15	1184264.31	-	0.1
16	359667.97	1184259.16	-	0.1
17	359668.88	1184258.93	-	0.1
18	359687.9	1184254.04	-	0.1
19	359688.51	1184253.13	-	0.1
20	359684.84	1184222.26	-	0.1
21	359682.8	1184222.37	-	0.1
22	359682.59	1184219.71	-	0.1
1	359663.05	1184223.33	-	0.1



ДОКУМЕНТ ПОДПИСАН
ЭЛЕКТРОННОЙ ПОДПИСЬЮ

Сертификат: 009F0BDC181A023B64597F1E2579BEFB50

Владелец: ФЕДЕРАЛЬНАЯ СЛУЖБА ГОСУДАРСТВЕННОЙ

РЕГИСТРАЦИИ, КАДАСТРА И КАРТОГРАФИИ

Действителен: с 02.08.2024 по 26.10.2025

полное наименование должности

инициалы, фамилия

Выписка из Единого государственного реестра недвижимости об объекте недвижимости
Сведения о частях земельного участка

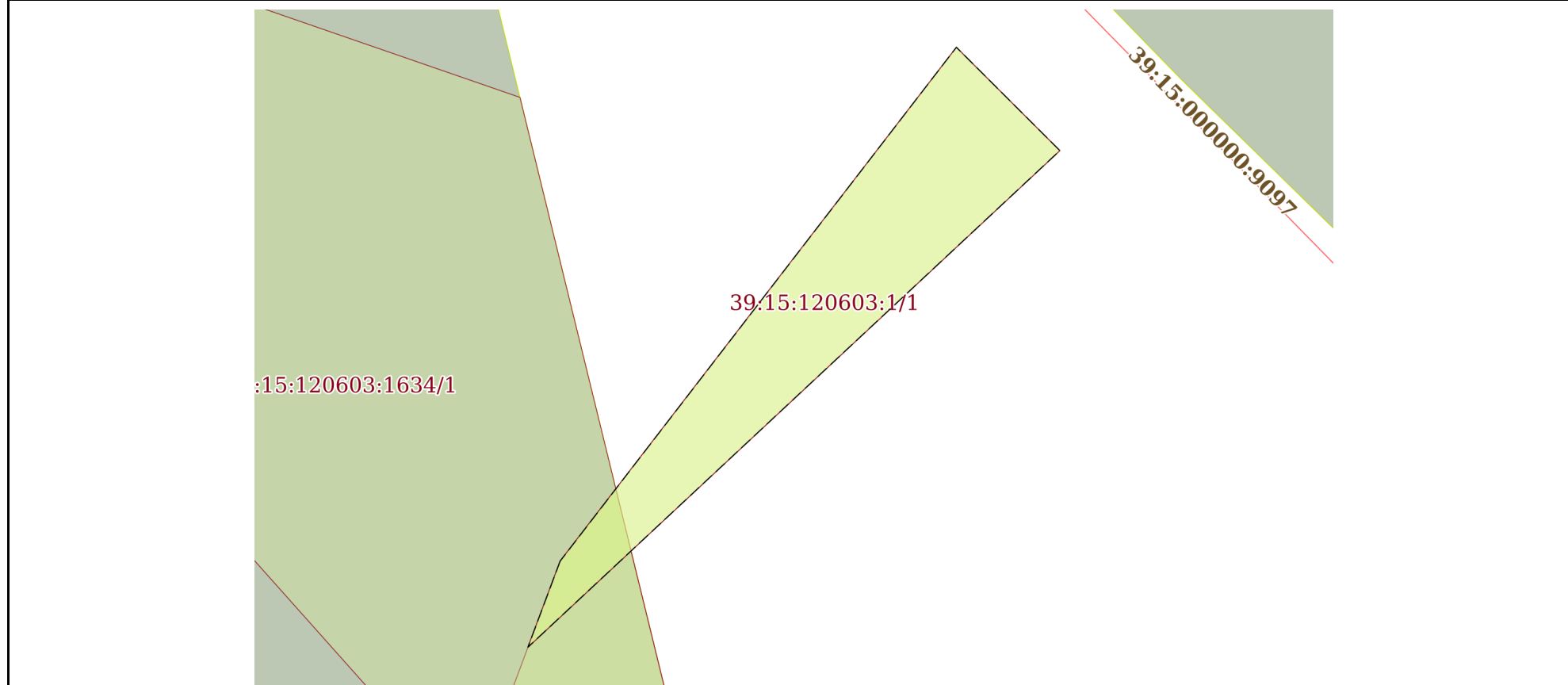
Земельный участок			
вид объекта недвижимости			

Лист № 1 раздела 4	Всего листов раздела 4: 6	Всего разделов: 8	Всего листов выписки: 253
--------------------	---------------------------	-------------------	---------------------------


01.11.2024г. № КУВИ-001/2024-267652511

Кадастровый номер: 39:15:120603:1

План (чертеж, схема) части земельного участка Учетный номер части: 39:15:120603:1/1



Масштаб 1:200 Условные обозначения:

полное наименование должности	 ДОКУМЕНТ ПОДПИСАН ЭЛЕКТРОННОЙ ПОДПИСЬЮ	
	Сертификат: 009F0BDC181A023B64597F1E2579BEFB50 Владелец: ФЕДЕРАЛЬНАЯ СЛУЖБА ГОСУДАРСТВЕННОЙ РЕГИСТРАЦИИ, КАДАСТРА И КАРТОГРАФИИ Действителен: с 02.08.2024 по 26.10.2025	инициалы, фамилия

Выписка из Единого государственного реестра недвижимости об объекте недвижимости

Сведения о частях земельного участка

Земельный участок			
вид объекта недвижимости			
Лист № 1 раздела 4.1	Всего листов раздела 4.1: 8	Всего разделов: 8	Всего листов выписки: 253
01.11.2024г. № КУВИ-001/2024-267652511			
Кадастровый номер:		39:15:120603:1	
Учетный номер части	Площадь, м2	Содержание ограничения в использовании или ограничения права на объект недвижимости или обременения объекта недвижимости	
1	2	3	
39:15:120603:1/1	71	вид ограничения (обременения): ограничения прав на земельный участок, предусмотренные статьей 56 Земельного кодекса Российской Федерации; Срок действия: не установлен; реквизиты документа-основания: акт о приеме-передаче групп объектов основных средств от 30.08.2011 № 162 выдан: ОАО "Оборонэнерго"; Содержание ограничения (обременения): Порядок и условия использования территории в границах охранных зон объектов электросетевого хозяйства определяется Постановлением Правительства РФ от 24.02.2009 года № 160 "О порядке установления охранных зон объектов электросетевого хозяйства и особых условий использования земельных участков, расположенных в границах таких зон".; Реестровый номер границы: 39.15.2.564	
39:15:120603:1/2	5950	вид ограничения (обременения): ограничения прав на земельный участок, предусмотренные статьей 56 Земельного кодекса Российской Федерации; Срок действия: не установлен; реквизиты документа-основания: распоряжение «Об утверждении границ водоохранных зон и прибрежных защитных полос водотоков бассейна реки Преголя Калининградской области» от 24.11.2017 № 187 выдан: Министерство природных ресурсов и экологии Калининградской области; Содержание ограничения (обременения): Режимы использования : в соответствии с Федеральным законом №74 от 03.06.2006г. "Водный кодекс Российской Федерации" в границах водоохранных зон запрещается: 1) использование сточных вод в целях регулирования плодородия почв; 2) размещение кладбищ, скотомогильников, мест захоронения отходов производства и потребления, химических, взрывчатых, токсичных, отравляющих и ядовитых веществ, пунктов захоронения радиоактивных отходов; 3) осуществление авиационных мер по борьбе с вредными организмами; 4) движение и стоянка транспортных средств (кроме специальных транспортных средств), за исключением их движения по дорогам и стоянки на дорогах и в специально оборудованных местах, имеющих твердое покрытие; 5) размещение автозаправочных станций, складов горюче-смазочных материалов (за исключением случаев, если автозаправочные станции, склады горюче-смазочных материалов размещены на территориях портов, судостроительных и судоремонтных организаций, инфраструктуры внутренних водных путей при условии соблюдения требований законодательства в области охраны окружающей среды и настоящего Кодекса), станций технического обслуживания, используемых для технического осмотра и ремонта транспортных средств, осуществление мойки транспортных средств; 6) размещение специализированных хранилищ пестицидов и агрохимикатов, применение пестицидов и агрохимикатов; 7) сброс сточных, в том числе дренажных, вод; 8) разведка и добыча общераспространенных полезных ископаемых (за исключением случаев, если	



ДОКУМЕНТ ПОДПИСАН
ЭЛЕКТРОННОЙ ПОДПИСЬЮ

Сертификат: 009F0BDC181A023B64597F1E2579BEFB50

Владелец: ФЕДЕРАЛЬНАЯ СЛУЖБА ГОСУДАРСТВЕННОЙ
РЕГИСТРАЦИИ, КАДАСТРА И КАРТОГРАФИИ
Действителен: с 02.08.2024 по 26.10.2025

полное наименование должности

инициалы, фамилия

Земельный участок			
вид объекта недвижимости			
Лист № 2 раздела 4.1	Всего листов раздела 4.1: 8	Всего разделов: 8	Всего листов выписки: 253
01.11.2024г. № КУВИ-001/2024-267652511			
Кадастровый номер:		39:15:120603:1	
		<p>разведка и добыча общераспространенных полезных ископаемых осуществляются пользователями недр, осуществляющими разведку и добычу иных видов полезных ископаемых, в границах предоставленных им в соответствии с законодательством Российской Федерации о недрах горных отводов и (или) геологических отводов на основании утвержденного технического проекта в соответствии со статьей 19.1 Закона Российской Федерации от 21 февраля 1992 года № 2395-1 «О недрах»). В границах водоохранных зон допускаются проектирование, строительство, реконструкция, ввод в эксплуатацию, эксплуатация хозяйственных и иных объектов при условии оборудования таких объектов сооружениями, обеспечивающими охрану водных объектов от загрязнения, засорения, заиления и истощения вод в соответствии с водным законодательством и законодательством в области охраны окружающей среды. Выбор типа сооружения, обеспечивающего охрану водного объекта от загрязнения, засорения, заиления и истощения вод, осуществляется с учетом необходимости соблюдения установленных в соответствии с законодательством в области охраны окружающей среды нормативов допустимых сбросов загрязняющих веществ, иных веществ и микроорганизмов. В отношении территорий садоводческих, огороднических или дачных некоммерческих объединений граждан, размещенных в границах водоохранных зон и не оборудованных сооружениями для очистки сточных вод, до момента их оборудования такими сооружениями и (или) подключения к системам (централизованные системы водоотведения (канализации), централизованные ливневые системы водоотведения), допускается применение приемников, изготовленных из водонепроницаемых материалов, предотвращающих поступление загрязняющих веществ, иных веществ и микроорганизмов в окружающую среду.; Реестровый номер границы: 39.00.2.231</p>	
39:15:120603:1/3	2468	<p>вид ограничения (обременения): ограничения прав на земельный участок, предусмотренные статьей 56 Земельного кодекса Российской Федерации; Срок действия: не установлен; реквизиты документа-основания: распоряжение «Об утверждении границ водоохранных зон и прибрежных защитных полос водотоков бассейна реки Преголя Калининградской области» от 24.11.2017 № 187 выдан: Министерство природных ресурсов и экологии Калининградской области; Содержание ограничения (обременения): Режимы использования : в соответствии с Федеральным законом №74 от 03.06.2006г. "Водный кодекс Российской Федерации" в границах водоохранных зон запрещается: 1) использование сточных вод в целях регулирования плодородия почв; 2) размещение кладбищ, скотомогильников, мест захоронения отходов производства и потребления, химических, взрывчатых, токсичных, отравляющих и ядовитых веществ, пунктов захоронения радиоактивных отходов; 3) осуществление авиационных мер по борьбе с вредными организмами; 4) движение и стоянка транспортных средств (кроме специальных транспортных средств), за исключением их движения по дорогам и стоянки на дорогах и в специально оборудованных местах, имеющих твердое покрытие; 5) размещение автозаправочных станций, складов горюче-смазочных материалов (за исключением случаев, если автозаправочные станции, склады горюче-смазочных материалов размещены на территориях портов, судостроительных и судоремонтных организаций, инфраструктуры внутренних водных путей при условии соблюдения требований законодательства в области охраны окружающей среды и настоящего Кодекса), станций технического обслуживания, используемых для</p>	



ДОКУМЕНТ ПОДПИСАН
ЭЛЕКТРОННОЙ ПОДПИСЬЮ

Сертификат: 009F0BDC181A023B64597F1E2579BEFB50

Владелец: ФЕДЕРАЛЬНАЯ СЛУЖБА ГОСУДАРСТВЕННОЙ
РЕГИСТРАЦИИ, КАДАСТРА И КАРТОГРАФИИ
Действителен: с 02.08.2024 по 26.10.2025

полное наименование должности

инициалы, фамилия

Земельный участок			
вид объекта недвижимости			
Лист № 3 раздела 4.1	Всего листов раздела 4.1: 8	Всего разделов: 8	Всего листов выписки: 253

01.11.2024г. № КУВИ-001/2024-267652511

Кадастровый номер: 39:15:120603:1

		<p>технического осмотра и ремонта транспортных средств, осуществление мойки транспортных средств; 6) размещение специализированных хранилищ пестицидов и агрохимикатов, применение пестицидов и агрохимикатов; 7) сброс сточных, в том числе дренажных, вод; 8) разведка и добыча общераспространенных полезных ископаемых (за исключением случаев, если разведка и добыча общераспространенных полезных ископаемых осуществляются пользователями недр, осуществляющими разведку и добычу иных видов полезных ископаемых, в границах предоставленных им в соответствии с законодательством Российской Федерации о недрах горных отводов и (или) геологических отводов на основании утвержденного технического проекта в соответствии со статьей 19.1 Закона Российской Федерации от 21 февраля 1992 года № 2395-1 «О недрах»). В границах водоохранных зон допускаются проектирование, строительство, реконструкция, ввод в эксплуатацию, эксплуатация хозяйственных и иных объектов при условии оборудования таких объектов сооружениями, обеспечивающими охрану водных объектов от загрязнения, засорения, заиления и истощения вод в соответствии с водным законодательством и законодательством в области охраны окружающей среды. Выбор типа сооружения, обеспечивающего охрану водного объекта от загрязнения, засорения, заиления и истощения вод, осуществляется с учетом необходимости соблюдения установленных в соответствии с законодательством в области охраны окружающей среды нормативов допустимых сбросов загрязняющих веществ, иных веществ и микроорганизмов. В отношении территорий садоводческих, огороднических или дачных некоммерческих объединений граждан, размещенных в границах водоохранных зон и не оборудованных сооружениями для очистки сточных вод, до момента их оборудования такими сооружениями и (или) подключения к системам (централизованные системы водоотведения (канализации), централизованные ливневые системы водоотведения), допускается применение приемников, изготовленных из водонепроницаемых материалов, предотвращающих поступление загрязняющих веществ, иных веществ и микроорганизмов в окружающую среду. В границах прибрежных защитных полос наряду с установленными для водоохранной зоны ограничениями запрещается: 1) распашка земель; 2) размещение отвалов размываемых грунтов; 3) выпас сельскохозяйственных животных и организация для них летних лагерей, ванн.; Реестровый номер границы: 39.00.2.236</p>
39:15:120603:1/4	23538	<p>вид ограничения (обременения): ограничения прав на земельный участок, предусмотренные статьей 56 Земельного кодекса Российской Федерации; Срок действия: не установлен; реквизиты документа-основания: письменное обращение от 11.06.2020 № АЗ-28-4880 выдан: Невско-Ладожское бассейновое водное управление Федерального агентства водных ресурсов; распоряжение "Об утверждении местоположения границ зон затопления в отношении участка территории в районе реки Голубая, ручья Воздушный (городской округ "Город Калининград", Гурьевский городской округ) Калининградской области" от 18.05.2020 № 51 выдан: Невско-Ладожское бассейновое водное управление Федерального агентства водных ресурсов; документ, содержащий необходимые для внесения в государственный кадастр недвижимости сведения об установлении или изменении территориальной зоны или зоны с особыми условиями использования территорий, либо об отмене установления такой зоны от 15.06.2020 № ZoneToGKN_F51D32E1-CF25-48B1-B8EA-4689B3868F2D выдан: Общество с ограниченной</p>



ДОКУМЕНТ ПОДПИСАН
ЭЛЕКТРОННОЙ ПОДПИСЬЮ

Сертификат: 009F0BDC181A023B64597F1E2579BEFB50

Владелец: ФЕДЕРАЛЬНАЯ СЛУЖБА ГОСУДАРСТВЕННОЙ

РЕГИСТРАЦИИ, КАДАСТРА И КАРТОГРАФИИ

Действителен: с 02.08.2024 по 26.10.2025

полное наименование должности

инициалы, фамилия

Земельный участок			
вид объекта недвижимости			
Лист № 4 раздела 4.1	Всего листов раздела 4.1: 8	Всего разделов: 8	Всего листов выписки: 253
01.11.2024г. № КУВИ-001/2024-267652511			
Кадастровый номер:		39:15:120603:1	
		ответственностью "ВИЗИР", Петров Михаил Вячеславович; Содержание ограничения (обременения): Границы затопления определены в соответствии с Постановлением Правительства Российской Федерации от 18.04.2014 № 360 "Об определении границ зон затопления, подтопления". В границах зон затопления в соответствии с законодательством Российской Федерации о градостроительной деятельности отнесенных к зонам с особыми условиями использования территорий, запрещаются: 1. размещение новых населенных пунктов и строительство объектов капитального строительства без обеспечения инженерной защиты таких населенных пунктов и объектов от затопления, подтопления; 2. использование сточных вод в целях регулирования плодородия почв; 3. размещение кладбищ, скотомогильников, объектов размещения отходов производства и потребления, химических, взрывчатых, токсичных, отравляющих и ядовитых веществ, пунктов хранения и захоронения радиоактивных отходов; 4. осуществление авиационных мер по борьбе с вредными организмами.; Реестровый номер границы: 39:00-6.622; Вид объекта реестра границ: Зона с особыми условиями использования территории; Вид зоны по документу: Зона затопления при 1% обеспеченности участка территории в районе реки Голубая, ручья Воздушный (городской округ "Город Калининград", Гурьевский городской округ); Тип зоны: Иная зона с особыми условиями использования территории; Номер: 1	
39:15:120603:1/5	5512	39:00-6.402	
39:15:120603:1/6	2029	39:00-6.392	
	Весь	вид ограничения (обременения): ограничения прав на земельный участок, предусмотренные статьей 56 Земельного кодекса Российской Федерации; Срок действия: не установлен; реквизиты документа-основания: распоряжение «Об утверждении границ водоохранных зон и прибрежных защитных полос водотоков бассейна реки Преголя Калининградской области» от 24.11.2017 № 187 выдан: Министерство природных ресурсов и экологии Калининградской области; письменное обращение от 29.01.2018 № 703-ОС выдан: Министерство природных ресурсов и экологии Калининградской области; Содержание ограничения (обременения): Режимы использования : в соответствии с Федеральным законом №74 от 03.06.2006г. "Водный кодекс Российской Федерации" в границах водоохранных зон запрещается: 1) использование сточных вод в целях регулирования плодородия почв; 2) размещение кладбищ, скотомогильников, мест захоронения отходов производства и потребления, химических, взрывчатых, токсичных, отравляющих и ядовитых веществ, пунктов захоронения радиоактивных отходов; 3) осуществление авиационных мер по борьбе с вредными организмами; 4) движение и стоянка транспортных средств (кроме специальных транспортных средств), за исключением их движения по дорогам и стоянки на дорогах и в специально оборудованных местах, имеющих твердое покрытие; 5) размещение автозаправочных станций, складов горюче-смазочных материалов (за исключением случаев, если автозаправочные станции, склады горюче-смазочных материалов размещены на территориях портов, судостроительных и судоремонтных организаций, инфраструктуры внутренних водных путей при условии соблюдения требований законодательства в области охраны окружающей среды и настоящего Кодекса), станций технического	



ДОКУМЕНТ ПОДПИСАН
ЭЛЕКТРОННОЙ ПОДПИСЬЮ

Сертификат: 009F0BDC181A023B64597F1E2579BEFB50

Владелец: ФЕДЕРАЛЬНАЯ СЛУЖБА ГОСУДАРСТВЕННОЙ
РЕГИСТРАЦИИ, КАДАСТРА И КАРТОГРАФИИ
Действителен: с 02.08.2024 по 26.10.2025

полное наименование должности

инициалы, фамилия

Земельный участок			
вид объекта недвижимости			
Лист № 5 раздела 4.1	Всего листов раздела 4.1: 8	Всего разделов: 8	Всего листов выписки: 253

01.11.2024г. № КУВИ-001/2024-267652511

Кадастровый номер: 39:15:120603:1

	<p>обслуживания, используемых для технического осмотра и ремонта транспортных средств, осуществление мойки транспортных средств; 6) размещение специализированных хранилищ пестицидов и агрохимикатов, применение пестицидов и агрохимикатов; 7) сброс сточных, в том числе дренажных, вод; 8) разведка и добыча общераспространенных полезных ископаемых (за исключением случаев, если разведка и добыча общераспространенных полезных ископаемых осуществляются пользователями недр, осуществляющими разведку и добычу иных видов полезных ископаемых, в границах предоставленных им в соответствии с законодательством Российской Федерации о недрах горных отводов и (или) геологических отводов на основании утвержденного технического проекта в соответствии со статьей 19.1 Закона Российской Федерации от 21 февраля 1992 года № 2395-1 «О недрах»). В границах водоохранных зон допускаются проектирование, строительство, реконструкция, ввод в эксплуатацию, эксплуатация хозяйственных и иных объектов при условии оборудования таких объектов сооружениями, обеспечивающими охрану водных объектов от загрязнения, засорения, заиления и истощения вод в соответствии с водным законодательством и законодательством в области охраны окружающей среды. Выбор типа сооружения, обеспечивающего охрану водного объекта от загрязнения, засорения, заиления и истощения вод, осуществляется с учетом необходимости соблюдения установленных в соответствии с законодательством в области охраны окружающей среды нормативов допустимых сбросов загрязняющих веществ, иных веществ и микроорганизмов. В отношении территорий садоводческих, огороднических или дачных некоммерческих объединений граждан, размещенных в границах водоохранных зон и не оборудованных сооружениями для очистки сточных вод, до момента их оборудования такими сооружениями и (или) подключения к системам (централизованные системы водоотведения (канализации), централизованные ливневые системы водоотведения), допускается применение приемников, изготовленных из водонепроницаемых материалов, предотвращающих поступление загрязняющих веществ, иных веществ и микроорганизмов в окружающую среду.; Реестровый номер границы: 39:00-6.402; Вид объекта реестра границ: Зона с особыми условиями использования территории; Вид зоны по документу: Водоохранная зона реки Голубая; Тип зоны: Водоохранная зона</p>
Весь	<p>вид ограничения (обременения): ограничения прав на земельный участок, предусмотренные статьей 56 Земельного кодекса Российской Федерации; Срок действия: не установлен; реквизиты документа-основания: письменное обращение от 14.10.2021 № Иск-37592/04 выдан: Федеральное агентство воздушного транспорта (Росавиация); приказ "Об установлении приаэродромной территории аэродрома Калининград (Храброво)" от 31.12.2020 № 1899-П выдан: Федеральное агентство воздушного транспорта (Росавиация); Содержание ограничения (обременения): Ограничения использования земельных участков и (или) расположенных на них объектов недвижимости и осуществления экономической и иной деятельности устанавливаются в соответствии с Воздушным кодексом РФ от 19.03.1997 № 60-ФЗ и Приказом Федерального агентства воздушного транспорта (Росавиации) "Об установлении приаэродромной территории аэродрома Калининград (Храброво)" от 31.12.2020 № 1899-П; Реестровый номер границы: 39:00-6.799; Вид объекта реестра границ: Зона с особыми условиями использования территории; Вид зоны по</p>



ДОКУМЕНТ ПОДПИСАН
ЭЛЕКТРОННОЙ ПОДПИСЬЮ

Сертификат: 009F0BDC181A023B64597F1E2579BEFB50

Владелец: ФЕДЕРАЛЬНАЯ СЛУЖБА ГОСУДАРСТВЕННОЙ

РЕГИСТРАЦИИ, КАДАСТРА И КАРТОГРАФИИ

Действителен: с 02.08.2024 по 26.10.2025

полное наименование должности

инициалы, фамилия

Земельный участок			
вид объекта недвижимости			
Лист № 6 раздела 4.1	Всего листов раздела 4.1: 8	Всего разделов: 8	Всего листов выписки: 253

01.11.2024г. № КУВИ-001/2024-267652511

Кадастровый номер: 39:15:120603:1

		документу: Четвертая подзона приаэродромной территории аэродрома Калининград (Храброво); Тип зоны: Охранная зона транспорта
Весь		вид ограничения (обременения): ограничения прав на земельный участок, предусмотренные статьей 56 Земельного кодекса Российской Федерации; Срок действия: не установлен; реквизиты документа-основания: письменное обращение от 14.10.2021 № Исх-37592/04 выдан: Федеральное агентство воздушного транспорта (Росавиация); приказ "Об установлении приаэродромной территории аэродрома Калининград (Храброво)" от 31.12.2020 № 1899-П выдан: Федеральное агентство воздушного транспорта (Росавиация); Содержание ограничения (обременения): Ограничения использования земельных участков и (или) расположенных на них объектов недвижимости и осуществления экономической и иной деятельности устанавливаются в соответствии с Воздушным кодексом РФ от 19.03.1997 № 60-ФЗ и Приказом Федерального агентства воздушного транспорта (Росавиации) "Об установлении приаэродромной территории аэродрома Калининград (Храброво)" от 31.12.2020 № 1899-П; Реестровый номер границы: 39:00-6.802; Вид объекта реестра границ: Зона с особыми условиями использования территории; Вид зоны по документу: Приаэродромная территория аэродрома Калининград (Храброво); Тип зоны: Охранная зона транспорта
Весь		вид ограничения (обременения): ограничения прав на земельный участок, предусмотренные статьей 56 Земельного кодекса Российской Федерации; Срок действия: не установлен; реквизиты документа-основания: распоряжение «Об утверждении границ водоохранных зон и прибрежных защитных полос водотоков бассейна реки Преголя Калининградской области» от 24.11.2017 № 187 выдан: Министерство природных ресурсов и экологии Калининградской области; письменное обращение от 29.01.2018 № 703-ОС выдан: Министерство природных ресурсов и экологии Калининградской области; Содержание ограничения (обременения): Режимы использования : в соответствии с Федеральным законом №74 от 03.06.2006г. "Водный кодекс Российской Федерации" в границах водоохранных зон запрещается: 1) использование сточных вод в целях регулирования плодородия почв; 2) размещение кладбищ, скотомогильников, мест захоронения отходов производства и потребления, химических, взрывчатых, токсичных, отравляющих и ядовитых веществ, пунктов захоронения радиоактивных отходов; 3) осуществление авиационных мер по борьбе с вредными организмами; 4) движение и стоянка транспортных средств (кроме специальных транспортных средств), за исключением их движения по дорогам и стоянки на дорогах и в специально оборудованных местах, имеющих твердое покрытие; 5) размещение автозаправочных станций, складов горюче-смазочных материалов (за исключением случаев, если автозаправочные станции, склады горюче-смазочных материалов размещены на территориях портов, судостроительных и судоремонтных организаций, инфраструктуры внутренних водных путей при условии соблюдения требований законодательства в области охраны окружающей среды и настоящего Кодекса), станций технического обслуживания, используемых для технического осмотра и ремонта транспортных средств, осуществление мойки транспортных средств; 6) размещение специализированных хранилищ пестицидов и агрохимикатов, применение пестицидов и агрохимикатов; 7) сброс сточных, в том числе дренажных, вод; 8) разведка и добыча общераспространенных полезных ископаемых (за исключением случаев, если разведка и добыча общераспространенных полезных ископаемых осуществляются пользователями



ДОКУМЕНТ ПОДПИСАН
ЭЛЕКТРОННОЙ ПОДПИСЬЮ

Сертификат: 009F0BDC181A023B64597F1E2579BEFB50

Владелец: ФЕДЕРАЛЬНАЯ СЛУЖБА ГОСУДАРСТВЕННОЙ

РЕГИСТРАЦИИ, КАДАСТРА И КАРТОГРАФИИ

Действителен: с 02.08.2024 по 26.10.2025

полное наименование должности

инициалы, фамилия

Земельный участок			
вид объекта недвижимости			
Лист № 7 раздела 4.1	Всего листов раздела 4.1: 8	Всего разделов: 8	Всего листов выписки: 253

01.11.2024г. № КУВИ-001/2024-267652511

Кадастровый номер: 39:15:120603:1

	<p>недр, осуществляющими разведку и добычу иных видов полезных ископаемых, в границах предоставленных им в соответствии с законодательством Российской Федерации о недрах горных отводов и (или) геологических отводов на основании утвержденного технического проекта в соответствии со статьей 19.1 Закона Российской Федерации от 21 февраля 1992 года № 2395-1 «О недрах»). В границах водоохранных зон допускаются проектирование, строительство, реконструкция, ввод в эксплуатацию, эксплуатация хозяйственных и иных объектов при условии оборудования таких объектов сооружениями, обеспечивающими охрану водных объектов от загрязнения, засорения, заиления и истощения вод в соответствии с водным законодательством и законодательством в области охраны окружающей среды. Выбор типа сооружения, обеспечивающего охрану водного объекта от загрязнения, засорения, заиления и истощения вод, осуществляется с учетом необходимости соблюдения установленных в соответствии с законодательством в области охраны окружающей среды нормативов допустимых сбросов загрязняющих веществ, иных веществ и микроорганизмов. В отношении территорий садоводческих, огороднических или дачных некоммерческих объединений граждан, размещенных в границах водоохранных зон и не оборудованных сооружениями для очистки сточных вод, до момента их оборудования такими сооружениями и (или) подключения к системам (централизованные системы водоотведения (канализации), централизованные ливневые системы водоотведения), допускается применение приемников, изготовленных из водонепроницаемых материалов, предотвращающих поступление загрязняющих веществ, иных веществ и микроорганизмов в окружающую среду. В границах прибрежных защитных полос наряду с установленными для водоохранной зоны ограничениями запрещается: 1) распашка земель; 2) размещение отвалов размываемых грунтов; 3) выпас сельскохозяйственных животных и организация для них летних лагерей, ванн.; Реестровый номер границы: 39:00-6.392; Вид объекта реестра границ: Зона с особыми условиями использования территории; Вид зоны по документу: Прибрежная защитная полоса реки Голубая; Тип зоны: Прибрежная защитная полоса</p>
Весь	<p>вид ограничения (обременения): ограничения прав на земельный участок, предусмотренные статьей 56 Земельного кодекса Российской Федерации; Срок действия: не установлен; реквизиты документа-основания: письменное обращение от 17.04.2023 № 911-МПП; приказ "Об утверждении границ и режима зон санитарной охраны источника питьевого и хозяйственно-бытового водоснабжения от 28.03.2023 № 113 выдан: Министерство природных ресурсов и экологии Калининградской области; Содержание ограничения (обременения): Для земельных участков, входящих в III пояс зоны санитарной охраны, налагаются следующие ограничения (обременения): 1. Выявление, тампонирование или восстановление всех старых, бездействующих, дефектных или неправильно эксплуатируемых скважин, представляющих опасность в части возможности загрязнения водоносных горизонтов. 2. Бурение новых скважин и новое строительство, связанное с нарушением почвенного покрова, производится при обязательном согласовании с центром государственного санитарно-эпидемиологического надзора. 3. Запрещение закачки отработанных вод в подземные горизонты, подземного складирования твердых отходов и разработки недр земли. 4. Запрещение размещения складов горюче-смазочных материалов, ядохимикатов и минеральных удобрений, накопителей</p>



ДОКУМЕНТ ПОДПИСАН
ЭЛЕКТРОННОЙ ПОДПИСЬЮ

Сертификат: 009F0BDC181A023B64597F1E2579BEFB50

Владелец: ФЕДЕРАЛЬНАЯ СЛУЖБА ГОСУДАРСТВЕННОЙ
РЕГИСТРАЦИИ, КАДАСТРА И КАРТОГРАФИИ
Действителен: с 02.08.2024 по 26.10.2025

полное наименование должности

инициалы, фамилия

Земельный участок			
вид объекта недвижимости			
Лист № 8 раздела 4.1	Всего листов раздела 4.1: 8	Всего разделов: 8	Всего листов выписки: 253
01.11.2024г. № КУВИ-001/2024-267652511			
Кадастровый номер:		39:15:120603:1	
		<p>промстоков, шламохранилищ и других объектов, обуславливающих опасность химического загрязнения подземных вод. Размещение таких объектов допускается в пределах третьего пояса ЗСО только при использовании защищенных подземных вод, при условии выполнения специальных мероприятий по защите водоносного горизонта от загрязнения при наличии санитарно-эпидемиологического заключения центра государственного санитарно-эпидемиологического надзора, выданного с учетом заключения органов геологического контроля. 5. Своевременное выполнение необходимых мероприятий по санитарной охране поверхностных вод, имеющих непосредственную гидрологическую связь с используемым водоносным горизонтом, в соответствии с гигиеническими требованиями к охране поверхностных вод.; Реестровый номер границы: 39:15-6.8883; Вид объекта реестра границ: Зона с особыми условиями использования территории; Вид зоны по документу: Третий пояс зоны санитарной охраны для водозабора пруд Нескучный; Тип зоны: Зона санитарной охраны источников водоснабжения и водопроводов питьевого назначения</p>	

полное наименование должности	 ДОКУМЕНТ ПОДПИСАН ЭЛЕКТРОННОЙ ПОДПИСЬЮ Сертификат: 009F0BDC181A023B64597F1E2579BEFB50 Владелец: ФЕДЕРАЛЬНАЯ СЛУЖБА ГОСУДАРСТВЕННОЙ РЕГИСТРАЦИИ, КАДАСТРА И КАРТОГРАФИИ Действителен: с 02.08.2024 по 26.10.2025	инициалы, фамилия
-------------------------------	---	-------------------

Выписка из Единого государственного реестра недвижимости об объекте недвижимости
Сведения о частях земельного участка

Земельный участок			
вид объекта недвижимости			
Лист № 1 раздела 4.2	Всего листов раздела 4.2: 38	Всего разделов: 8	Всего листов выписки: 253
01.11.2024г. № КУВИ-001/2024-267652511			
Кадастровый номер:		39:15:120603:1	

Сведения о характерных точках границы части (частей) земельного участка				
Учетный номер части: 39:15:120603:1/1				
Система координат МСК39				
Номер точки	Координаты, м		Описание закрепления на местности	Средняя квадратичная погрешность определения координат характерных точек границ земельного участка, м
	X	Y		
1	2	3	4	5
1	360080.81	1184897.74	-	0.2
2	360077.9	1184896.65	-	-
3	360094.68	1184914.64	-	-
4	360098.17	1184911.14	-	-
1	360080.81	1184897.74	-	0.2

	 <p>ДОКУМЕНТ ПОДПИСАН ЭЛЕКТРОННОЙ ПОДПИСЬЮ</p> <p>Сертификат: 009F0BDC181A023B64597F1E2579BEFB50</p> <p>Владелец: ФЕДЕРАЛЬНАЯ СЛУЖБА ГОСУДАРСТВЕННОЙ РЕГИСТРАЦИИ, КАДАСТРА И КАРТОГРАФИИ</p> <p>Действителен: с 02.08.2024 по 26.10.2025</p>	
полное наименование должности	инициалы, фамилия	

Земельный участок

вид объекта недвижимости

Лист № 2 раздела 4.2

Всего листов раздела 4.2: 38

Всего разделов: 8

Всего листов выписки: 253

01.11.2024г. № КУВИ-001/2024-267652511

Кадастровый номер:

39:15:120603:1

Сведения о характерных точках границы части (частей) земельного участка

Учетный номер части: 39:15:120603:1/2

Система координат МСК39

Номер точки	Координаты, м		Описание закрепления на местности	Средняя квадратичная погрешность определения координат характерных точек границ земельного участка, м
	X	Y		
1	2	3	4	5
1	360300.63	1184598.96	-	0.1
2	360299.21	1184595.51	-	-
3	360296.47	1184596.35	-	-
4	360304.13	1184614.66	-	0.1
5	360314.17	1184639.43	-	0.1
6	360321.85	1184652.18	-	0.1
7	360335.82	1184674.21	-	0.1
8	360324.21	1184680.4	-	0.1
9	360319.89	1184682.57	-	0.1
10	360282.07	1184682.81	-	0.1
11	360279.09	1184683.16	-	0.1
12	360266.61	1184673.02	-	0.1
13	360260.55	1184658.09	-	0.1
14	360253.24	1184641.24	-	0.1
15	360247.49	1184625.69	-	-
16	360242.23	1184629.37	-	-
17	360252.83	1184657.85	-	0.1
18	360237.82	1184661.24	-	0.1
19	360222.8	1184665.55	-	0.1
20	360209.07	1184669.31	-	0.1
21	360192.44	1184673.94	-	0.1
22	360175.62	1184677.64	-	0.1
23	360172.34	1184678.47	-	-
24	360169.99	1184680.01	-	5



ДОКУМЕНТ ПОДПИСАН
ЭЛЕКТРОННОЙ ПОДПИСЬЮ

Сертификат: 009F0BDC181A023B64597F1E2579BEFB50

Владелец: ФЕДЕРАЛЬНАЯ СЛУЖБА ГОСУДАРСТВЕННОЙ

РЕГИСТРАЦИИ, КАДАСТРА И КАРТОГРАФИИ

Действителен: с 02.08.2024 по 26.10.2025

полное наименование должности

инициалы, фамилия

Земельный участок

вид объекта недвижимости

Лист № 3 раздела 4.2

Всего листов раздела 4.2: 38

Всего разделов: 8

Всего листов выписки: 253

01.11.2024г. № КУВИ-001/2024-267652511

Кадастровый номер:

39:15:120603:1

1	2	3	4	5
25	360161.46	1184686.14	-	-
26	360167.67	1184684.39	-	0.1
27	360179.19	1184681.87	-	0.1
28	360189.99	1184679.64	-	0.1
29	360204.43	1184675.73	-	0.1
30	360225.76	1184670.26	-	0.1
31	360244.41	1184664.54	-	0.1
32	360253.35	1184664.26	-	0.1
33	360259.68	1184678.78	-	0.1
34	360253.68	1184683.01	-	0.1
35	360238.43	1184692.25	-	0.1
36	360221.96	1184702.83	-	0.1
37	360210.05	1184711.07	-	0.1
38	360199.46	1184717.7	-	0.1
39	360191.11	1184724.34	-	0.1
40	360190.13	1184722.74	-	0.1
41	360186.31	1184725.32	-	0.1
42	360181.58	1184729.33	-	0.1
43	360172.84	1184734.63	-	0.1
44	360162.21	1184741.36	-	0.1
45	360153.86	1184746.41	-	0.1
46	360147.24	1184750.77	-	0.1
47	360137.2	1184757	-	0.1
48	360121.73	1184769	-	0.1
49	360117.3	1184771.07	-	0.1
50	360103.97	1184775.58	-	0.1
51	360099.78	1184777.58	-	0.1
52	360087.94	1184750.98	-	0.1
53	360084.8	1184744.19	-	-



ДОКУМЕНТ ПОДПИСАН
ЭЛЕКТРОННОЙ ПОДПИСЬЮ

Сертификат: 009F0BDC181A023B64597F1E2579BEFB50

Владелец: ФЕДЕРАЛЬНАЯ СЛУЖБА ГОСУДАРСТВЕННОЙ

РЕГИСТРАЦИИ, КАДАСТРА И КАРТОГРАФИИ

Действителен: с 02.08.2024 по 26.10.2025

полное наименование должности

инициалы, фамилия

Земельный участок

вид объекта недвижимости

Лист № 4 раздела 4.2

Всего листов раздела 4.2: 38

Всего разделов: 8

Всего листов выписки: 253

01.11.2024г. № КУВИ-001/2024-267652511

Кадастровый номер:

39:15:120603:1

1	2	3	4	5
54	360081.26	1184747.5	-	-
55	360081.61	1184748.24	-	0.1
56	360086.93	1184758.98	-	0.1
57	360091.52	1184770.21	-	0.1
58	360095.45	1184780.14	-	0.1
59	360099.49	1184789.96	-	0.1
60	360104.27	1184800.59	-	0.1
61	360108.65	1184810.82	-	0.1
62	360113.59	1184820.85	-	0.1
63	360117.48	1184828.99	-	0.1
64	360119.17	1184830.85	-	0.1
65	360126.26	1184841.73	-	0.1
66	360121.46	1184846.44	-	0.1
67	360122.01	1184847.03	-	0.1
68	360097.51	1184865.82	-	0.1
69	360093.2	1184869.2	-	0.1
70	360106.05	1184884.84	-	0.1
71	360139.76	1184858.21	-	0.1
72	360129.88	1184839.54	-	0.1
73	360111.49	1184803.79	-	0.1
74	360103.87	1184786.26	-	0.1
75	360105.71	1184784.03	-	0.1
76	360127.71	1184772.04	-	0.1
77	360131.31	1184770.01	-	0.1
78	360139.96	1184764.32	-	0.1
79	360148.39	1184759.17	-	0.1
80	360159.04	1184752.04	-	0.1
81	360165.72	1184747.38	-	0.1
82	360176.01	1184740.75	-	0.1



ДОКУМЕНТ ПОДПИСАН
ЭЛЕКТРОННОЙ ПОДПИСЬЮ

Сертификат: 009F0BDC181A023B64597F1E2579BEFB50

Владелец: ФЕДЕРАЛЬНАЯ СЛУЖБА ГОСУДАРСТВЕННОЙ

РЕГИСТРАЦИИ, КАДАСТРА И КАРТОГРАФИИ

Действителен: с 02.08.2024 по 26.10.2025

полное наименование должности

инициалы, фамилия

Земельный участок

вид объекта недвижимости

Лист № 5 раздела 4.2

Всего листов раздела 4.2: 38

Всего разделов: 8

Всего листов выписки: 253

01.11.2024г. № КУВИ-001/2024-267652511

Кадастровый номер:

39:15:120603:1

1	2	3	4	5
83	360184.65	1184734.4	-	0.1
84	360192.99	1184728.06	-	0.1
85	360200.63	1184722.71	-	0.1
86	360210.28	1184716.38	-	0.1
87	360219.24	1184713.32	-	0.1
88	360227.73	1184707.18	-	0.1
89	360236.76	1184701.14	-	0.1
90	360245.86	1184694.56	-	0.1
91	360255.22	1184693.36	-	0.1
92	360266.84	1184691.99	-	0.1
93	360315.34	1184695.69	-	0.1
94	360319.58	1184698.84	-	0.1
95	360321.28	1184699.53	-	0.1
96	360340.05	1184676.86	-	0.1
97	360323.6	1184649.5	-	0.1
98	360315.88	1184634.83	-	0.1
1	360300.63	1184598.96	-	0.1
1	360003.19	1184815.02	-	-
2	359999.28	1184818.48	-	-
3	359999.84	1184820.38	-	0.1
4	360001.56	1184833.54	-	0.1
5	359979.02	1184830.07	-	-
6	359961.44	1184834.88	-	-
7	359973.63	1184835.37	-	0.1
8	359985.39	1184837.81	-	0.1
9	360001.78	1184843.32	-	0.1
10	360007.35	1184847.53	-	0.1
11	360011.4	1184852.93	-	0.1
12	360015.1	1184858.61	-	0.1



ДОКУМЕНТ ПОДПИСАН
ЭЛЕКТРОННОЙ ПОДПИСЬЮ

Сертификат: 009F0BDC181A023B64597F1E2579BEFB50

Владелец: ФЕДЕРАЛЬНАЯ СЛУЖБА ГОСУДАРСТВЕННОЙ

РЕГИСТРАЦИИ, КАДАСТРА И КАРТОГРАФИИ

Действителен: с 02.08.2024 по 26.10.2025

полное наименование должности

инициалы, фамилия

Земельный участок

вид объекта недвижимости

Лист № 6 раздела 4.2

Всего листов раздела 4.2: 38

Всего разделов: 8

Всего листов выписки: 253

01.11.2024г. № КУВИ-001/2024-267652511

Кадастровый номер:

39:15:120603:1

1	2	3	4	5
13	360044.79	1184907.72	-	0.1
14	360050.74	1184901.97	-	0.1
15	360044.22	1184892.23	-	0.1
16	360032.49	1184874.69	-	0.1
17	360036.22	1184872.74	-	0.1
18	360027.85	1184860.37	-	0.1
19	360020.29	1184849.21	-	0.1
20	360012.25	1184837.33	-	0.1
21	360010.8	1184835.19	-	0.1
22	360007.25	1184826.27	-	0.1
1	360003.19	1184815.02	-	-
1	360080.81	1184897.74	-	0.1
2	360077.9	1184896.65	-	0.1
3	360094.68	1184914.64	-	0.1
4	360098.17	1184911.14	-	0.1
1	360080.81	1184897.74	-	0.1



ДОКУМЕНТ ПОДПИСАН
ЭЛЕКТРОННОЙ ПОДПИСЬЮ

Сертификат: 009F0BDC181A023B64597F1E2579BEFB50

Владелец: ФЕДЕРАЛЬНАЯ СЛУЖБА ГОСУДАРСТВЕННОЙ

РЕГИСТРАЦИИ, КАДАСТРА И КАРТОГРАФИИ

Действителен: с 02.08.2024 по 26.10.2025

полное наименование должности

инициалы, фамилия

Земельный участок			
вид объекта недвижимости			
Лист № 7 раздела 4.2	Всего листов раздела 4.2: 38	Всего разделов: 8	Всего листов выписки: 253

01.11.2024г. № КУВИ-001/2024-267652511

Кадастровый номер: 39:15:120603:1

Сведения о характерных точках границы части (частей) земельного участка

Учетный номер части: 39:15:120603:1/3

Система координат МСК39

Номер точки	Координаты, м		Описание закрепления на местности	Средняя квадратичная погрешность определения координат характерных точек границ земельного участка, м
	X	Y		
1	2	3	4	5
1	360080.81	1184897.74	-	-
2	360077.9	1184896.65	-	-
3	360094.68	1184914.64	-	-
4	360098.17	1184911.14	-	-
1	360080.81	1184897.74	-	-
1	360033.25	1184868.34	-	-
2	360028.67	1184872.4	-	-
3	360025.45	1184875.74	-	-
4	360044.79	1184907.72	-	-
5	360050.74	1184901.97	-	-
6	360044.22	1184892.23	-	-
7	360032.49	1184874.69	-	-
8	360036.22	1184872.74	-	-
1	360033.25	1184868.34	-	-
1	360323.96	1184650.1	-	-
2	360321.16	1184651.03	-	-
3	360321.85	1184652.18	-	-
4	360335.82	1184674.21	-	-
5	360324.21	1184680.4	-	-
6	360319.89	1184682.57	-	-
7	360282.07	1184682.81	-	-
8	360279.09	1184683.16	-	-
9	360274.37	1184679.33	-	-
10	360270.6	1184681.88	-	-



ДОКУМЕНТ ПОДПИСАН
ЭЛЕКТРОННОЙ ПОДПИСЬЮ

Сертификат: 009F0BDC181A023B64597F1E2579BEFB50

Владелец: ФЕДЕРАЛЬНАЯ СЛУЖБА ГОСУДАРСТВЕННОЙ

РЕГИСТРАЦИИ, КАДАСТРА И КАРТОГРАФИИ

Действителен: с 02.08.2024 по 26.10.2025

полное наименование должности

инициалы, фамилия

Земельный участок

вид объекта недвижимости

Лист № 8 раздела 4.2

Всего листов раздела 4.2: 38

Всего разделов: 8

Всего листов выписки: 253

01.11.2024г. № КУВИ-001/2024-267652511

Кадастровый номер:

39:15:120603:1

1	2	3	4	5
11	360255.92	1184693.28	-	-
12	360266.84	1184691.99	-	-
13	360315.34	1184695.69	-	-
14	360319.58	1184698.84	-	-
15	360321.28	1184699.53	-	-
16	360340.05	1184676.86	-	-
1	360323.96	1184650.1	-	-
1	360111.49	1184803.79	-	-
2	360110.26	1184800.97	-	-
3	360106	1184804.62	-	-
4	360108.65	1184810.82	-	-
5	360113.59	1184820.85	-	-
6	360117.48	1184828.99	-	-
7	360119.17	1184830.85	-	-
8	360126.26	1184841.73	-	-
9	360121.46	1184846.44	-	-
10	360122.01	1184847.03	-	-
11	360097.51	1184865.82	-	-
12	360093.2	1184869.2	-	-
13	360106.05	1184884.84	-	-
14	360139.76	1184858.21	-	-
15	360129.88	1184839.54	-	-
1	360111.49	1184803.79	-	-



ДОКУМЕНТ ПОДПИСАН
ЭЛЕКТРОННОЙ ПОДПИСЬЮ

Сертификат: 009F0BDC181A023B64597F1E2579BEFB50

Владелец: ФЕДЕРАЛЬНАЯ СЛУЖБА ГОСУДАРСТВЕННОЙ

РЕГИСТРАЦИИ, КАДАСТРА И КАРТОГРАФИИ

Действителен: с 02.08.2024 по 26.10.2025

полное наименование должности

инициалы, фамилия

Земельный участок

вид объекта недвижимости

Лист № 9 раздела 4.2

Всего листов раздела 4.2: 38

Всего разделов: 8

Всего листов выписки: 253

01.11.2024г. № КУВИ-001/2024-267652511

Кадастровый номер:

39:15:120603:1

Сведения о характерных точках границы части (частей) земельного участка

Учетный номер части: 39:15:120603:1/4

Система координат

Номер точки	Координаты, м		Описание закрепления на местности	Средняя квадратичная погрешность определения координат характерных точек границ земельного участка, м
	X	Y		
1	2	3	4	5
1	359111.32	1183852.51	-	-
2	359139.6	1183903.63	-	-
3	359195.63	1184015	-	-
4	359229.33	1184078.7	-	-
5	359278.43	1184189.36	-	-
6	359285.44	1184211.66	-	-
7	359342.75	1184238.71	-	-
8	359352.01	1184241.36	-	-
9	359446.36	1184236.75	-	-
10	359448.36	1184242.75	-	-
11	359451.36	1184257.56	-	-
12	359453.62	1184266.97	-	-
13	359450.22	1184268.72	-	-
14	359449.52	1184265.41	-	-
15	359445.61	1184250.94	-	-
16	359443.9	1184246.04	-	-
17	359439.9	1184243.07	-	-
18	359434.51	1184242.87	-	-
19	359427.51	1184243.17	-	-
20	359411.61	1184245.2	-	-
21	359410.07	1184247.03	-	-
22	359411.97	1184256.62	-	-
23	359415.48	1184271.34	-	-
24	359419.15	1184288.05	-	-



ДОКУМЕНТ ПОДПИСАН
ЭЛЕКТРОННОЙ ПОДПИСЬЮ

Сертификат: 009F0BDC181A023B64597F1E2579BEFB50

Владелец: ФЕДЕРАЛЬНАЯ СЛУЖБА ГОСУДАРСТВЕННОЙ

РЕГИСТРАЦИИ, КАДАСТРА И КАРТОГРАФИИ

Действителен: с 02.08.2024 по 26.10.2025

полное наименование должности

инициалы, фамилия

Земельный участок

вид объекта недвижимости

Лист № 10 раздела 4.2

Всего листов раздела 4.2: 38

Всего разделов: 8

Всего листов выписки: 253

01.11.2024г. № КУВИ-001/2024-267652511

Кадастровый номер:

39:15:120603:1

1	2	3	4	5
25	359413.62	1184284.42	-	-
26	359413.55	1184284.13	-	-
27	359408.12	1184264.8	-	-
28	359404.24	1184247.62	-	-
29	359401.56	1184245.63	-	-
30	359367.83	1184248.09	-	-
31	359365.23	1184247.77	-	-
32	359362.32	1184248.15	-	-
33	359342.71	1184250.48	-	-
34	359341.66	1184251.08	-	-
35	359327.96	1184258.18	-	-
36	359316.9	1184264.65	-	-
37	359311.27	1184262.78	-	-
38	359318.36	1184258.32	-	-
39	359339.66	1184246.38	-	-
40	359338.13	1184242.92	-	-
41	359300.75	1184228.21	-	-
42	359282.68	1184220.79	-	-
43	359277.83	1184222.76	-	-
44	359265.86	1184227.44	-	-
45	359262.61	1184223.87	-	-
46	359275.67	1184218.42	-	-
47	359277.56	1184216.95	-	-
48	359278.43	1184214.86	-	-
49	359279.35	1184211.72	-	-
50	359279.54	1184207.2	-	-
51	359275.68	1184197.94	-	-
52	359268.75	1184181.7	-	-
53	359262.2	1184165.96	-	-



ДОКУМЕНТ ПОДПИСАН
ЭЛЕКТРОННОЙ ПОДПИСЬЮ

Сертификат: 009F0BDC181A023B64597F1E2579BEFB50

Владелец: ФЕДЕРАЛЬНАЯ СЛУЖБА ГОСУДАРСТВЕННОЙ

РЕГИСТРАЦИИ, КАДАСТРА И КАРТОГРАФИИ

Действителен: с 02.08.2024 по 26.10.2025

полное наименование должности

инициалы, фамилия

Земельный участок

вид объекта недвижимости

Лист № 11 раздела 4.2

Всего листов раздела 4.2: 38

Всего разделов: 8

Всего листов выписки: 253

01.11.2024г. № КУВИ-001/2024-267652511

Кадастровый номер:

39:15:120603:1

1	2	3	4	5
54	359254.74	1184151.41	-	-
55	359254.14	1184150.55	-	-
56	359247.85	1184134.31	-	-
57	359241.15	1184118.37	-	-
58	359233.94	1184102.92	-	-
59	359226.55	1184087.52	-	-
60	359219.03	1184072.27	-	-
61	359211.14	1184056.32	-	-
62	359202.99	1184040.71	-	-
63	359195.33	1184026.62	-	-
64	359187.33	1184011.07	-	-
65	359179.37	1183995.81	-	-
66	359179.2	1183995.47	-	-
67	359171.42	1183980.26	-	-
68	359163.82	1183965.01	-	-
69	359156.02	1183949.56	-	-
70	359149.11	1183934.82	-	-
71	359141.17	1183918.21	-	-
72	359135.11	1183904.23	-	-
73	359126.1	1183888.27	-	-
74	359115.62	1183870.2	-	-
75	359110.49	1183860.36	-	-
76	359105.67	1183854.22	-	-
77	359102.74	1183852.11	-	-
78	359099.04	1183851.89	-	-
79	359090.83	1183853.54	-	-
80	359078.32	1183855.56	-	-
81	359072.51	1183857.02	-	-
82	359068.99	1183858.33	-	-



ДОКУМЕНТ ПОДПИСАН
ЭЛЕКТРОННОЙ ПОДПИСЬЮ

Сертификат: 009F0BDC181A023B64597F1E2579BEFB50

Владелец: ФЕДЕРАЛЬНАЯ СЛУЖБА ГОСУДАРСТВЕННОЙ

РЕГИСТРАЦИИ, КАДАСТРА И КАРТОГРАФИИ

Действителен: с 02.08.2024 по 26.10.2025

полное наименование должности

инициалы, фамилия

Земельный участок

вид объекта недвижимости

Лист № 12 раздела 4.2

Всего листов раздела 4.2: 38

Всего разделов: 8

Всего листов выписки: 253

01.11.2024г. № КУВИ-001/2024-267652511

Кадастровый номер:

39:15:120603:1

1	2	3	4	5
83	359068.46	1183858.53	-	-
84	359061.55	1183860.23	-	-
85	359049.72	1183863.26	-	-
86	359037.24	1183868.73	-	-
87	359046.46	1183887.46	-	-
88	359054.26	1183902.96	-	-
89	359062.33	1183918.56	-	-
90	359070.19	1183933.5	-	-
91	359070.71	1183934.49	-	-
92	359077.2	1183948.53	-	-
93	359085.19	1183964.22	-	-
94	359092.83	1183979.26	-	-
95	359100.81	1183995.62	-	-
96	359109.02	1184011.36	-	-
97	359116.33	1184024.61	-	-
98	359124.02	1184040.5	-	-
99	359124.45	1184040.34	-	-
100	359124.76	1184040.67	-	-
101	359131.69	1184055.8	-	-
102	359138.01	1184071.65	-	-
103	359138.96	1184073.68	-	-
104	359134.09	1184070.63	-	-
105	359127.69	1184067.5	-	-
106	359124.21	1184060.11	-	-
107	359125.11	1184059.57	-	-
108	359117.57	1184044.92	-	-
109	359118.76	1184044.38	-	-
110	359110.71	1184028.98	-	-
111	359102.66	1184012.42	-	-



ДОКУМЕНТ ПОДПИСАН
ЭЛЕКТРОННОЙ ПОДПИСЬЮ

Сертификат: 009F0BDC181A023B64597F1E2579BEFB50

Владелец: ФЕДЕРАЛЬНАЯ СЛУЖБА ГОСУДАРСТВЕННОЙ

РЕГИСТРАЦИИ, КАДАСТРА И КАРТОГРАФИИ

Действителен: с 02.08.2024 по 26.10.2025

полное наименование должности

инициалы, фамилия

Земельный участок

вид объекта недвижимости

Лист № 13 раздела 4.2

Всего листов раздела 4.2: 38

Всего разделов: 8

Всего листов выписки: 253

01.11.2024г. № КУВИ-001/2024-267652511

Кадастровый номер:

39:15:120603:1

1	2	3	4	5
112	359095.01	1183997.77	-	-
113	359087.3	1183983.02	-	-
114	359078.9	1183966.57	-	-
115	359071.47	1183952.4	-	-
116	359063.97	1183937.14	-	-
117	359055.84	1183921.12	-	-
118	359048.04	1183905.77	-	-
119	359041.73	1183892.28	-	-
120	359034.57	1183877.68	-	-
121	359033.97	1183878.03	-	-
122	359031.61	1183872.36	-	-
123	359030.35	1183869.93	-	-
124	359017.41	1183870.87	-	-
125	358993.45	1183880.47	-	-
126	358964.01	1183893.03	-	-
127	358961.38	1183894.62	-	-
128	358958.3	1183899.16	-	-
129	358962.63	1183907.72	-	-
130	358970.97	1183924.77	-	-
131	358974.98	1183932.12	-	-
132	358976.46	1183935.05	-	-
133	358971.8	1183934.87	-	-
134	358967.18	1183925.28	-	-
135	358952.93	1183892.94	-	-
136	358955.03	1183889.95	-	-
137	359011.38	1183865.86	-	-
138	359031.72	1183863.13	-	-
139	359048.55	1183858.13	-	-
140	359078.08	1183850.26	-	-



ДОКУМЕНТ ПОДПИСАН
ЭЛЕКТРОННОЙ ПОДПИСЬЮ

Сертификат: 009F0BDC181A023B64597F1E2579BEFB50

Владелец: ФЕДЕРАЛЬНАЯ СЛУЖБА ГОСУДАРСТВЕННОЙ

РЕГИСТРАЦИИ, КАДАСТРА И КАРТОГРАФИИ

Действителен: с 02.08.2024 по 26.10.2025

полное наименование должности

инициалы, фамилия

Земельный участок

вид объекта недвижимости

Лист № 14 раздела 4.2

Всего листов раздела 4.2: 38

Всего разделов: 8

Всего листов выписки: 253

01.11.2024г. № КУВИ-001/2024-267652511

Кадастровый номер:

39:15:120603:1

1	2	3	4	5
141	359092.46	1183847.46	-	-
142	359104.56	1183848.02	-	-
1	359111.32	1183852.51	-	-
1	359524.28	1184247.03	-	-
2	359522.68	1184241.63	-	-
3	359521.88	1184240.43	-	-
4	359521.6	1184233.55	-	-
5	359531.29	1184232.99	-	-
6	359531.44	1184240.14	-	-
7	359529.78	1184241.08	-	-
8	359530.28	1184247.53	-	-
9	359526.09	1184247.02	-	-
1	359524.28	1184247.03	-	-
1	359685.01	1184326.19	-	-
2	359681.5	1184327.04	-	-
3	359661.2	1184332.22	-	-
4	359640.47	1184337.69	-	-
5	359620.03	1184343.61	-	-
6	359619.82	1184343.66	-	-
7	359620.12	1184339.47	-	-
8	359640.04	1184334.19	-	-
9	359659.92	1184328.82	-	-
10	359681.96	1184323.51	-	-
11	359685.62	1184322.5	-	-
1	359685.01	1184326.19	-	-
1	359842.96	1184289.03	-	-
2	359843.84	1184288.79	-	-
3	359866.33	1184283.34	-	-
4	359887.96	1184278.43	-	-



ДОКУМЕНТ ПОДПИСАН
ЭЛЕКТРОННОЙ ПОДПИСЬЮ

Сертификат: 009F0BDC181A023B64597F1E2579BEFB50

Владелец: ФЕДЕРАЛЬНАЯ СЛУЖБА ГОСУДАРСТВЕННОЙ

РЕГИСТРАЦИИ, КАДАСТРА И КАРТОГРАФИИ

Действителен: с 02.08.2024 по 26.10.2025

полное наименование должности

инициалы, фамилия

Земельный участок

вид объекта недвижимости

Лист № 15 раздела 4.2

Всего листов раздела 4.2: 38

Всего разделов: 8

Всего листов выписки: 253

01.11.2024г. № КУВИ-001/2024-267652511

Кадастровый номер:

39:15:120603:1

1	2	3	4	5
5	359908.89	1184271.94	-	-
6	359884.65	1184246.99	-	-
7	359887.04	1184243.92	-	-
8	359909.25	1184264.91	-	-
9	359913.69	1184269.87	-	-
10	359914.24	1184276.02	-	-
11	359910.99	1184290.12	-	-
12	359905.74	1184285.91	-	-
13	359903.95	1184279.33	-	-
14	359894.75	1184279.72	-	-
15	359882.83	1184282.94	-	-
16	359867.61	1184286.45	-	-
17	359849.18	1184290.83	-	-
18	359848.01	1184291.17	-	-
1	359842.96	1184289.03	-	-
1	359833.64	1184808.14	-	-
2	359834.77	1184813.04	-	-
3	359839.42	1184819.34	-	-
4	359855.48	1184825.35	-	-
5	359870.55	1184825.75	-	-
6	359907.81	1184826.42	-	-
7	359905.67	1184807.72	-	-
8	359903.76	1184793.55	-	-
9	359903.44	1184790.6	-	-
10	359907.83	1184789.04	-	-
11	359907.98	1184790.13	-	-
12	359908.85	1184795.09	-	-
13	359909.49	1184804.54	-	-
14	359911.71	1184815.96	-	-



ДОКУМЕНТ ПОДПИСАН
ЭЛЕКТРОННОЙ ПОДПИСЬЮ

Сертификат: 009F0BDC181A023B64597F1E2579BEFB50

Владелец: ФЕДЕРАЛЬНАЯ СЛУЖБА ГОСУДАРСТВЕННОЙ

РЕГИСТРАЦИИ, КАДАСТРА И КАРТОГРАФИИ

Действителен: с 02.08.2024 по 26.10.2025

полное наименование должности

инициалы, фамилия

Земельный участок

вид объекта недвижимости

Лист № 16 раздела 4.2

Всего листов раздела 4.2: 38

Всего разделов: 8

Всего листов выписки: 253

01.11.2024г. № КУВИ-001/2024-267652511

Кадастровый номер:

39:15:120603:1

1	2	3	4	5
15	359912.75	1184826.62	-	-
16	359956.85	1184826.65	-	-
17	360001.56	1184833.54	-	-
18	359999.84	1184820.38	-	-
19	359996.46	1184808.84	-	-
20	359994.03	1184798.99	-	-
21	359989.9	1184787.45	-	-
22	359985.99	1184773.83	-	-
23	359982.36	1184762.01	-	-
24	359981.32	1184758.52	-	-
25	359985.65	1184757.03	-	-
26	359986.47	1184759.64	-	-
27	359989.41	1184770.25	-	-
28	359993.24	1184781.38	-	-
29	359996.38	1184790.5	-	-
30	359999.41	1184801.32	-	-
31	360001.95	1184811.59	-	-
32	360007.25	1184826.27	-	-
33	360010.8	1184835.19	-	-
34	360012.25	1184837.33	-	-
35	360020.29	1184849.21	-	-
36	360027.85	1184860.37	-	-
37	360036.22	1184872.74	-	-
38	360032.49	1184874.69	-	-
39	360044.22	1184892.23	-	-
40	360050.74	1184901.97	-	-
41	360044.79	1184907.72	-	-
42	360015.1	1184858.61	-	-
43	360011.4	1184852.93	-	-



ДОКУМЕНТ ПОДПИСАН
ЭЛЕКТРОННОЙ ПОДПИСЬЮ

Сертификат: 009F0BDC181A023B64597F1E2579BEFB50

Владелец: ФЕДЕРАЛЬНАЯ СЛУЖБА ГОСУДАРСТВЕННОЙ

РЕГИСТРАЦИИ, КАДАСТРА И КАРТОГРАФИИ

Действителен: с 02.08.2024 по 26.10.2025

полное наименование должности

инициалы, фамилия

Земельный участок

вид объекта недвижимости

Лист № 17 раздела 4.2

Всего листов раздела 4.2: 38

Всего разделов: 8

Всего листов выписки: 253

01.11.2024г. № КУВИ-001/2024-267652511

Кадастровый номер:

39:15:120603:1

1	2	3	4	5
44	360007.35	1184847.53	-	-
45	360001.78	1184843.32	-	-
46	359985.39	1184837.81	-	-
47	359973.63	1184835.37	-	-
48	359911.9	1184832.87	-	-
49	359851.98	1184831.98	-	-
50	359781.99	1184828.44	-	-
51	359786.09	1184825.71	-	-
52	359789.74	1184823.89	-	-
53	359795.38	1184823.9	-	-
54	359808.96	1184823.8	-	-
55	359821.13	1184823.97	-	-
56	359821.61	1184811.32	-	-
57	359826.09	1184809.85	-	-
1	359833.64	1184808.14	-	-
1	360122.91	1184774.66	-	-
2	360105.71	1184784.03	-	-
3	360103.87	1184786.26	-	-
4	360112.68	1184806.01	-	-
5	360129.02	1184837.87	-	-
6	360125.51	1184840.58	-	-
7	360119.17	1184830.85	-	-
8	360117.48	1184829	-	-
9	360113.59	1184820.85	-	-
10	360108.66	1184810.82	-	-
11	360104.27	1184800.59	-	-
12	360099.49	1184789.96	-	-
13	360095.45	1184780.14	-	-
14	360091.52	1184770.21	-	-



ДОКУМЕНТ ПОДПИСАН
ЭЛЕКТРОННОЙ ПОДПИСЬЮ

Сертификат: 009F0BDC181A023B64597F1E2579BEFB50

Владелец: ФЕДЕРАЛЬНАЯ СЛУЖБА ГОСУДАРСТВЕННОЙ

РЕГИСТРАЦИИ, КАДАСТРА И КАРТОГРАФИИ

Действителен: с 02.08.2024 по 26.10.2025

полное наименование должности

инициалы, фамилия

Земельный участок

вид объекта недвижимости

Лист № 18 раздела 4.2

Всего листов раздела 4.2: 38

Всего разделов: 8

Всего листов выписки: 253

01.11.2024г. № КУВИ-001/2024-267652511

Кадастровый номер:

39:15:120603:1

1	2	3	4	5
15	360086.93	1184758.98	-	-
16	360082.47	1184749.97	-	-
17	360088.52	1184752.29	-	-
18	360099.78	1184777.58	-	-
19	360103.97	1184775.58	-	-
20	360117.3	1184771.07	-	-
21	360117.92	1184770.78	-	-
22	360119.05	1184771.63	-	-
1	360122.91	1184774.66	-	-
1	360012.66	1184399.62	-	-
2	360024	1184397.46	-	-
3	360043.63	1184393.78	-	-
4	360063.55	1184390.31	-	-
5	360090.09	1184385.18	-	-
6	360128.94	1184379.07	-	-
7	360127.64	1184374.19	-	-
8	360116.59	1184369.25	-	-
9	360092.46	1184357.18	-	-
10	360091.08	1184357.43	-	-
11	360089.35	1184352.54	-	-
12	360090.79	1184350.66	-	-
13	360078.4	1184331.8	-	-
14	360072.15	1184329.73	-	-
15	360062.32	1184332.49	-	-
16	360059.08	1184330.95	-	-
17	360048.51	1184334.01	-	-
18	360041.64	1184335.57	-	-
19	360031.55	1184340.18	-	-
20	360029.72	1184342.73	-	-



ДОКУМЕНТ ПОДПИСАН
ЭЛЕКТРОННОЙ ПОДПИСЬЮ

Сертификат: 009F0BDC181A023B64597F1E2579BEFB50

Владелец: ФЕДЕРАЛЬНАЯ СЛУЖБА ГОСУДАРСТВЕННОЙ

РЕГИСТРАЦИИ, КАДАСТРА И КАРТОГРАФИИ

Действителен: с 02.08.2024 по 26.10.2025

полное наименование должности

инициалы, фамилия

Земельный участок

вид объекта недвижимости

Лист № 19 раздела 4.2

Всего листов раздела 4.2: 38

Всего разделов: 8

Всего листов выписки: 253

01.11.2024г. № КУВИ-001/2024-267652511

Кадастровый номер:

39:15:120603:1

1	2	3	4	5
21	360029.76	1184346.04	-	-
22	360015.06	1184356.74	-	-
23	360009.85	1184361.04	-	-
24	360007.59	1184361.89	-	-
25	359994.99	1184365.43	-	-
26	359984.91	1184365.29	-	-
27	359971.11	1184365.13	-	-
28	359966.93	1184361.66	-	-
29	359974.93	1184361.87	-	-
30	359994.1	1184362.36	-	-
31	360009.28	1184356.86	-	-
32	360031.61	1184334.63	-	-
33	360041.64	1184330.18	-	-
34	360070.57	1184324.66	-	-
35	360079.27	1184325.93	-	-
36	360084.07	1184329.56	-	-
37	360096.69	1184349.72	-	-
38	360100.47	1184353.94	-	-
39	360124.22	1184368.07	-	-
40	360124.4	1184368.99	-	-
41	360150.02	1184377.66	-	-
42	360154.5	1184376.22	-	-
43	360154.64	1184377.09	-	-
44	360155.11	1184378.52	-	-
45	360162	1184399.64	-	-
46	360167.99	1184416.88	-	-
47	360174.76	1184436.52	-	-
48	360182.54	1184458.03	-	-
49	360189.14	1184476.38	-	-



ДОКУМЕНТ ПОДПИСАН
ЭЛЕКТРОННОЙ ПОДПИСЬЮ

Сертификат: 009F0BDC181A023B64597F1E2579BEFB50

Владелец: ФЕДЕРАЛЬНАЯ СЛУЖБА ГОСУДАРСТВЕННОЙ

РЕГИСТРАЦИИ, КАДАСТРА И КАРТОГРАФИИ

Действителен: с 02.08.2024 по 26.10.2025

полное наименование должности

инициалы, фамилия

Земельный участок

вид объекта недвижимости

Лист № 20 раздела 4.2

Всего листов раздела 4.2: 38

Всего разделов: 8

Всего листов выписки: 253

01.11.2024г. № КУВИ-001/2024-267652511

Кадастровый номер:

39:15:120603:1

1	2	3	4	5
50	360189.4	1184477.12	-	-
51	360194.58	1184495.76	-	-
52	360201.65	1184515.44	-	-
53	360200.42	1184515.85	-	-
54	360207.05	1184529.94	-	-
55	360209.24	1184534.35	-	-
56	360217.13	1184551	-	-
57	360225.6	1184570.76	-	-
58	360232.29	1184588.85	-	-
59	360240.37	1184607.96	-	-
60	360246.86	1184624	-	-
61	360253.24	1184641.24	-	-
62	360260.55	1184658.09	-	-
63	360266.61	1184673.02	-	-
64	360279.09	1184683.16	-	-
65	360282.07	1184682.81	-	-
66	360319.89	1184682.57	-	-
67	360324.21	1184680.4	-	-
68	360335.82	1184674.21	-	-
69	360321.85	1184652.18	-	-
70	360314.17	1184639.43	-	-
71	360304.13	1184614.66	-	-
72	360291.77	1184585.08	-	-
73	360285.45	1184570.55	-	-
74	360279.2	1184556.19	-	-
75	360268.27	1184529.63	-	-
76	360259.22	1184506.57	-	-
77	360249.33	1184481.41	-	-
78	360240.14	1184456.7	-	-



ДОКУМЕНТ ПОДПИСАН
ЭЛЕКТРОННОЙ ПОДПИСЬЮ

Сертификат: 009F0BDC181A023B64597F1E2579BEFB50

Владелец: ФЕДЕРАЛЬНАЯ СЛУЖБА ГОСУДАРСТВЕННОЙ

РЕГИСТРАЦИИ, КАДАСТРА И КАРТОГРАФИИ

Действителен: с 02.08.2024 по 26.10.2025

полное наименование должности

инициалы, фамилия

Земельный участок

вид объекта недвижимости

Лист № 21 раздела 4.2

Всего листов раздела 4.2: 38

Всего разделов: 8

Всего листов выписки: 253

01.11.2024г. № КУВИ-001/2024-267652511

Кадастровый номер:

39:15:120603:1

1	2	3	4	5
79	360230.31	1184429.38	-	-
80	360225.89	1184417.1	-	-
81	360223.78	1184410.04	-	-
82	360220.58	1184402.22	-	-
83	360210.85	1184376.35	-	-
84	360201.41	1184350.69	-	-
85	360200.35	1184347.1	-	-
86	360203.98	1184345.84	-	-
87	360212.25	1184368.89	-	-
88	360251.17	1184475.87	-	-
89	360261.46	1184502.86	-	-
90	360269.31	1184522.94	-	-
91	360300.63	1184598.96	-	-
92	360315.88	1184634.83	-	-
93	360323.6	1184649.5	-	-
94	360340.05	1184676.86	-	-
95	360327.15	1184692.44	-	-
96	360323.19	1184694.64	-	-
97	360318.34	1184697.92	-	-
98	360315.35	1184695.69	-	-
99	360266.84	1184692	-	-
100	360255.22	1184693.36	-	-
101	360245.86	1184694.56	-	-
102	360236.76	1184701.14	-	-
103	360227.73	1184707.18	-	-
104	360219.24	1184713.32	-	-
105	360215.74	1184714.52	-	-
106	360213.35	1184708.79	-	-
107	360221.96	1184702.84	-	-



ДОКУМЕНТ ПОДПИСАН
ЭЛЕКТРОННОЙ ПОДПИСЬЮ

Сертификат: 009F0BDC181A023B64597F1E2579BEFB50

Владелец: ФЕДЕРАЛЬНАЯ СЛУЖБА ГОСУДАРСТВЕННОЙ

РЕГИСТРАЦИИ, КАДАСТРА И КАРТОГРАФИИ

Действителен: с 02.08.2024 по 26.10.2025

полное наименование должности

инициалы, фамилия

Земельный участок

вид объекта недвижимости

Лист № 22 раздела 4.2

Всего листов раздела 4.2: 38

Всего разделов: 8

Всего листов выписки: 253

01.11.2024г. № КУВИ-001/2024-267652511

Кадастровый номер:

39:15:120603:1

1	2	3	4	5
108	360238.43	1184692.25	-	-
109	360253.69	1184683.01	-	-
110	360259.68	1184678.78	-	-
111	360253.35	1184664.26	-	-
112	360244.42	1184664.55	-	-
113	360225.77	1184670.27	-	-
114	360204.43	1184675.73	-	-
115	360200.07	1184676.91	-	-
116	360198.18	1184672.35	-	-
117	360209.07	1184669.31	-	-
118	360222.8	1184665.55	-	-
119	360237.82	1184661.24	-	-
120	360252.83	1184657.85	-	-
121	360239.77	1184622.75	-	-
122	360239.29	1184620.15	-	-
123	360233.63	1184603.53	-	-
124	360228.13	1184602.61	-	-
125	360216.13	1184605.7	-	-
126	360201.16	1184609.1	-	-
127	360186.49	1184611.91	-	-
128	360186.69	1184607.84	-	-
129	360199.98	1184604.7	-	-
130	360215.8	1184601.9	-	-
131	360220.57	1184600.63	-	-
132	360223.69	1184598.98	-	-
133	360229.35	1184595.99	-	-
134	360218.55	1184568.96	-	-
135	360206.49	1184571.13	-	-
136	360205.86	1184569.63	-	-



ДОКУМЕНТ ПОДПИСАН
ЭЛЕКТРОННОЙ ПОДПИСЬЮ

Сертификат: 009F0BDC181A023B64597F1E2579BEFB50

Владелец: ФЕДЕРАЛЬНАЯ СЛУЖБА ГОСУДАРСТВЕННОЙ

РЕГИСТРАЦИИ, КАДАСТРА И КАРТОГРАФИИ

Действителен: с 02.08.2024 по 26.10.2025

полное наименование должности

инициалы, фамилия

Земельный участок

вид объекта недвижимости

Лист № 23 раздела 4.2

Всего листов раздела 4.2: 38

Всего разделов: 8

Всего листов выписки: 253

01.11.2024г. № КУВИ-001/2024-267652511

Кадастровый номер:

39:15:120603:1

1	2	3	4	5
137	360203.38	1184570.15	-	-
138	360195.16	1184577.86	-	-
139	360191.32	1184579.8	-	-
140	360192.54	1184574.32	-	-
141	360197.81	1184569.27	-	-
142	360197.57	1184563.59	-	-
143	360195.93	1184559.1	-	-
144	360197.9	1184550.24	-	-
145	360203.54	1184564.15	-	-
146	360205.1	1184565.49	-	-
147	360215.84	1184562.5	-	-
148	360200.49	1184525.69	-	-
149	360199.22	1184523.18	-	-
150	360198.63	1184518.55	-	-
151	360195.42	1184509.22	-	-
152	360190.09	1184500.14	-	-
153	360189.26	1184494.14	-	-
154	360186.25	1184485.2	-	-
155	360182.13	1184472.57	-	-
156	360176.26	1184454.6	-	-
157	360172.86	1184448.81	-	-
158	360168.97	1184448.99	-	-
159	360148.58	1184449.76	-	-
160	360125.95	1184453.11	-	-
161	360111.54	1184455.47	-	-
162	360097.19	1184458.34	-	-
163	360091.06	1184455.7	-	-
164	360106.55	1184452.79	-	-
165	360126.08	1184449.31	-	-



ДОКУМЕНТ ПОДПИСАН
ЭЛЕКТРОННОЙ ПОДПИСЬЮ

Сертификат: 009F0BDC181A023B64597F1E2579BEFB50

Владелец: ФЕДЕРАЛЬНАЯ СЛУЖБА ГОСУДАРСТВЕННОЙ

РЕГИСТРАЦИИ, КАДАСТРА И КАРТОГРАФИИ

Действителен: с 02.08.2024 по 26.10.2025

полное наименование должности

инициалы, фамилия

Земельный участок

вид объекта недвижимости

Лист № 24 раздела 4.2

Всего листов раздела 4.2: 38

Всего разделов: 8

Всего листов выписки: 253

01.11.2024г. № КУВИ-001/2024-267652511

Кадастровый номер:

39:15:120603:1

1	2	3	4	5
166	360146.9	1184445.8	-	-
167	360167.43	1184443.59	-	-
168	360170.02	1184440.79	-	-
169	360166.07	1184426.17	-	-
170	360163.66	1184419.05	-	-
171	360160.94	1184409.43	-	-
172	360158.45	1184401.62	-	-
173	360157.28	1184401.85	-	-
174	360153.93	1184394.39	-	-
175	360150.03	1184384.69	-	-
176	360146.62	1184380.94	-	-
177	360144.21	1184380.06	-	-
178	360109.68	1184386.05	-	-
179	360090.46	1184389.68	-	-
180	360067.48	1184394.13	-	-
181	360049	1184397.83	-	-
182	360048.1	1184398.01	-	-
183	360033.53	1184400.51	-	-
184	360026.48	1184401.17	-	-
185	360016.35	1184402.68	-	-
1	360012.66	1184399.62	-	-
1	359737.51	1184505.15	-	-
2	359715.35	1184497.28	-	-
3	359710.49	1184495.66	-	-
4	359687.69	1184490.2	-	-
5	359686.39	1184489.89	-	-
6	359684.5	1184488.28	-	-
7	359665.21	1184484.09	-	-
8	359662.19	1184479.55	-	-



ДОКУМЕНТ ПОДПИСАН
ЭЛЕКТРОННОЙ ПОДПИСЬЮ

Сертификат: 009F0BDC181A023B64597F1E2579BEFB50

Владелец: ФЕДЕРАЛЬНАЯ СЛУЖБА ГОСУДАРСТВЕННОЙ

РЕГИСТРАЦИИ, КАДАСТРА И КАРТОГРАФИИ

Действителен: с 02.08.2024 по 26.10.2025

полное наименование должности

инициалы, фамилия

Земельный участок

вид объекта недвижимости

Лист № 25 раздела 4.2

Всего листов раздела 4.2: 38

Всего разделов: 8

Всего листов выписки: 253

01.11.2024г. № КУВИ-001/2024-267652511

Кадастровый номер:

39:15:120603:1

1	2	3	4	5
9	359675.31	1184482.33	-	-
10	359679.67	1184478.02	-	-
11	359675.74	1184451.22	-	-
12	359673.34	1184435.46	-	-
13	359668.03	1184401.81	-	-
14	359666.94	1184400.43	-	-
15	359665.15	1184399.85	-	-
16	359650.45	1184402.77	-	-
17	359647.76	1184404.21	-	-
18	359646.12	1184406.49	-	-
19	359647.23	1184417.02	-	-
20	359636.72	1184418.11	-	-
21	359634.97	1184408.74	-	-
22	359641	1184407.27	-	-
23	359640.29	1184401.26	-	-
24	359651.48	1184398.27	-	-
25	359677.52	1184391.53	-	-
26	359695.85	1184387.45	-	-
27	359715.68	1184382.48	-	-
28	359734.87	1184377.3	-	-
29	359741.23	1184375.57	-	-
30	359741.29	1184380.09	-	-
31	359733.93	1184382.43	-	-
32	359715.99	1184387.4	-	-
33	359714.93	1184390.31	-	-
34	359715.78	1184395.22	-	-
35	359721.86	1184416.72	-	-
36	359728.98	1184444.97	-	-
37	359735.43	1184474.73	-	-



ДОКУМЕНТ ПОДПИСАН
ЭЛЕКТРОННОЙ ПОДПИСЬЮ

Сертификат: 009F0BDC181A023B64597F1E2579BEFB50

Владелец: ФЕДЕРАЛЬНАЯ СЛУЖБА ГОСУДАРСТВЕННОЙ

РЕГИСТРАЦИИ, КАДАСТРА И КАРТОГРАФИИ

Действителен: с 02.08.2024 по 26.10.2025

полное наименование должности

инициалы, фамилия

Земельный участок

вид объекта недвижимости

Лист № 26 раздела 4.2

Всего листов раздела 4.2: 38

Всего разделов: 8

Всего листов выписки: 253

01.11.2024г. № КУВИ-001/2024-267652511

Кадастровый номер:

39:15:120603:1

1	2	3	4	5
38	359742.04	1184499.1	-	-
39	359744.44	1184500.41	-	-
40	359745.8	1184500.75	-	-
41	359742.09	1184503.51	-	-
1	359737.51	1184505.15	-	-
1	359690.91	1184393.02	-	-
2	359678.4	1184395.36	-	-
3	359673.68	1184397.76	-	-
4	359672.47	1184399.31	-	-
5	359671.98	1184401.51	-	-
6	359676.36	1184430.43	-	-
7	359681.2	1184457.56	-	-
8	359686.32	1184484	-	-
9	359687.4	1184485.95	-	-
10	359713.18	1184491.87	-	-
11	359732.85	1184496.6	-	-
12	359734.95	1184496.26	-	-
13	359736.37	1184494.64	-	-
14	359736.63	1184492.75	-	-
15	359729.42	1184462.87	-	-
16	359725.38	1184445.79	-	-
17	359718.71	1184417.1	-	-
18	359711.17	1184391.53	-	-
19	359709.08	1184389.62	-	-
20	359707.61	1184389.16	-	-
1	359690.91	1184393.02	-	-
1	359778.19	1184285.5	-	-
2	359771.29	1184257.13	-	-
3	359762.26	1184257.64	-	-



ДОКУМЕНТ ПОДПИСАН
ЭЛЕКТРОННОЙ ПОДПИСЬЮ

Сертификат: 009F0BDC181A023B64597F1E2579BEFB50

Владелец: ФЕДЕРАЛЬНАЯ СЛУЖБА ГОСУДАРСТВЕННОЙ

РЕГИСТРАЦИИ, КАДАСТРА И КАРТОГРАФИИ

Действителен: с 02.08.2024 по 26.10.2025

полное наименование должности

инициалы, фамилия

Земельный участок

вид объекта недвижимости

Лист № 27 раздела 4.2

Всего листов раздела 4.2: 38

Всего разделов: 8

Всего листов выписки: 253

01.11.2024г. № КУВИ-001/2024-267652511

Кадастровый номер:

39:15:120603:1

1	2	3	4	5
4	359762.18	1184254.87	-	-
5	359759.37	1184255.06	-	-
6	359759.33	1184253.89	-	-
7	359755.01	1184254.03	-	-
8	359733.04	1184254.92	-	-
9	359731.53	1184255	-	-
10	359731.32	1184252.17	-	-
11	359735.82	1184252.15	-	-
12	359765.83	1184251.59	-	-
13	359768.94	1184248.91	-	-
14	359764.6	1184229.7	-	-
15	359743.08	1184226.62	-	-
16	359743.18	1184225.48	-	-
17	359737.1	1184224.8	-	-
18	359736.99	1184226.1	-	-
19	359731.89	1184225.37	-	-
20	359731.6	1184224.02	-	-
21	359710.31	1184222.53	-	-
22	359693.03	1184220.35	-	-
23	359689.5	1184223.12	-	-
24	359692.87	1184252.02	-	-
25	359693.87	1184257.51	-	-
26	359692.43	1184257.82	-	-
27	359670.14	1184263.78	-	-
28	359647.1	1184269.32	-	-
29	359627.22	1184274.35	-	-
30	359613.04	1184277.95	-	-
31	359609.54	1184274.11	-	-
32	359626.6	1184269.75	-	-



ДОКУМЕНТ ПОДПИСАН
ЭЛЕКТРОННОЙ ПОДПИСЬЮ

Сертификат: 009F0BDC181A023B64597F1E2579BEFB50

Владелец: ФЕДЕРАЛЬНАЯ СЛУЖБА ГОСУДАРСТВЕННОЙ

РЕГИСТРАЦИИ, КАДАСТРА И КАРТОГРАФИИ

Действителен: с 02.08.2024 по 26.10.2025

полное наименование должности

инициалы, фамилия

Земельный участок

вид объекта недвижимости

Лист № 28 раздела 4.2

Всего листов раздела 4.2: 38

Всего разделов: 8

Всего листов выписки: 253

01.11.2024г. № КУВИ-001/2024-267652511

Кадастровый номер:

39:15:120603:1

1	2	3	4	5
33	359648.15	1184264.31	-	-
34	359667.97	1184259.16	-	-
35	359668.88	1184258.93	-	-
36	359687.9	1184254.04	-	-
37	359688.51	1184253.13	-	-
38	359684.84	1184222.26	-	-
39	359682.8	1184222.37	-	-
40	359682.59	1184219.71	-	-
41	359663.05	1184223.33	-	-
42	359658.14	1184224.1	-	-
43	359658.36	1184225.69	-	-
44	359641.75	1184229.3	-	-
45	359641.59	1184229.34	-	-
46	359639	1184229.54	-	-
47	359618.8	1184237.15	-	-
48	359612.78	1184239.28	-	-
49	359612.34	1184238.31	-	-
50	359602.66	1184240.63	-	-
51	359599.63	1184242.96	-	-
52	359605.23	1184269.38	-	-
53	359602.38	1184266.26	-	-
54	359598.89	1184264.28	-	-
55	359594.83	1184248.99	-	-
56	359593.55	1184243.55	-	-
57	359591.8	1184241.08	-	-
58	359589.61	1184239.69	-	-
59	359584.27	1184239.22	-	-
60	359584.34	1184232.33	-	-
61	359607.31	1184230.71	-	-



ДОКУМЕНТ ПОДПИСАН
ЭЛЕКТРОННОЙ ПОДПИСЬЮ

Сертификат: 009F0BDC181A023B64597F1E2579BEFB50

Владелец: ФЕДЕРАЛЬНАЯ СЛУЖБА ГОСУДАРСТВЕННОЙ

РЕГИСТРАЦИИ, КАДАСТРА И КАРТОГРАФИИ

Действителен: с 02.08.2024 по 26.10.2025

полное наименование должности

инициалы, фамилия

Земельный участок

вид объекта недвижимости

Лист № 29 раздела 4.2

Всего листов раздела 4.2: 38

Всего разделов: 8

Всего листов выписки: 253

01.11.2024г. № КУВИ-001/2024-267652511

Кадастровый номер:

39:15:120603:1

1	2	3	4	5
62	359638.6	1184191.72	-	-
63	359639.63	1184192.04	-	-
64	359639.6	1184192.09	-	-
65	359626.26	1184210.83	-	-
66	359626.15	1184219.23	-	-
67	359625.77	1184219.81	-	-
68	359626.36	1184224.34	-	-
69	359626.5	1184225.3	-	-
70	359660.38	1184218.33	-	-
71	359682.21	1184215.49	-	-
72	359682.36	1184214.93	-	-
73	359684.56	1184214.97	-	-
74	359694.78	1184215.46	-	-
75	359731.23	1184218.67	-	-
76	359760.06	1184222.49	-	-
77	359761.75	1184221.32	-	-
78	359757.21	1184202.41	-	-
79	359759.81	1184201.56	-	-
80	359759.55	1184196.96	-	-
81	359757.08	1184184.25	-	-
82	359763.57	1184185.08	-	-
83	359767.32	1184211.71	-	-
84	359768.99	1184223.61	-	-
85	359785.22	1184222.11	-	-
86	359821.32	1184218.98	-	-
87	359825.42	1184220.76	-	-
88	359822.11	1184222.98	-	-
89	359790.59	1184225.97	-	-
90	359773.06	1184228.09	-	-



ДОКУМЕНТ ПОДПИСАН
ЭЛЕКТРОННОЙ ПОДПИСЬЮ

Сертификат: 009F0BDC181A023B64597F1E2579BEFB50

Владелец: ФЕДЕРАЛЬНАЯ СЛУЖБА ГОСУДАРСТВЕННОЙ

РЕГИСТРАЦИИ, КАДАСТРА И КАРТОГРАФИИ

Действителен: с 02.08.2024 по 26.10.2025

полное наименование должности

инициалы, фамилия

Земельный участок

вид объекта недвижимости

Лист № 30 раздела 4.2

Всего листов раздела 4.2: 38

Всего разделов: 8

Всего листов выписки: 253

01.11.2024г. № КУВИ-001/2024-267652511

Кадастровый номер:

39:15:120603:1

1	2	3	4	5
91	359771.02	1184232.08	-	-
92	359771.06	1184236.68	-	-
93	359772	1184240.69	-	-
94	359773.14	1184240.69	-	-
95	359776.33	1184251.72	-	-
96	359775.61	1184252	-	-
97	359779.34	1184265.09	-	-
98	359780.24	1184265.78	-	-
99	359785.08	1184265.62	-	-
100	359800.06	1184262.49	-	-
101	359800.74	1184265.41	-	-
102	359783.35	1184269	-	-
103	359780.95	1184269.99	-	-
104	359784.28	1184283.51	-	-
1	359778.19	1184285.5	-	-
1	359741.75	1184311.96	-	-
2	359722.8	1184316.92	-	-
3	359703.07	1184321.79	-	-
4	359699.93	1184322.55	-	-
5	359701.88	1184318.55	-	-
6	359701.81	1184318.02	-	-
7	359702.3	1184317.89	-	-
8	359720.63	1184312.9	-	-
9	359741.46	1184307.84	-	-
10	359748.46	1184305.81	-	-
1	359741.75	1184311.96	-	-
1	360131.86	1184843.25	-	-
2	360132.73	1184844.89	-	-
3	360130.56	1184847.01	-	-



ДОКУМЕНТ ПОДПИСАН
ЭЛЕКТРОННОЙ ПОДПИСЬЮ

Сертификат: 009F0BDC181A023B64597F1E2579BEFB50

Владелец: ФЕДЕРАЛЬНАЯ СЛУЖБА ГОСУДАРСТВЕННОЙ

РЕГИСТРАЦИИ, КАДАСТРА И КАРТОГРАФИИ

Действителен: с 02.08.2024 по 26.10.2025

полное наименование должности

инициалы, фамилия

Земельный участок

вид объекта недвижимости

Лист № 31 раздела 4.2

Всего листов раздела 4.2: 38

Всего разделов: 8

Всего листов выписки: 253

01.11.2024г. № КУВИ-001/2024-267652511

Кадастровый номер:

39:15:120603:1

1	2	3	4	5
4	360118.09	1184855.12	-	-
5	360108.91	1184869.04	-	-
6	360102.8	1184874.13	-	-
7	360099.51	1184876.88	-	-
8	360096.67	1184873.43	-	-
9	360110.63	1184861.23	-	-
10	360123.17	1184849.98	-	-
1	360131.86	1184843.25	-	-



ДОКУМЕНТ ПОДПИСАН
ЭЛЕКТРОННОЙ ПОДПИСЬЮ

Сертификат: 009F0BDC181A023B64597F1E2579BEFB50

Владелец: ФЕДЕРАЛЬНАЯ СЛУЖБА ГОСУДАРСТВЕННОЙ

РЕГИСТРАЦИИ, КАДАСТРА И КАРТОГРАФИИ

Действителен: с 02.08.2024 по 26.10.2025

полное наименование должности

инициалы, фамилия

Земельный участок

вид объекта недвижимости

Лист № 32 раздела 4.2

Всего листов раздела 4.2: 38

Всего разделов: 8

Всего листов выписки: 253

01.11.2024г. № КУВИ-001/2024-267652511

Кадастровый номер:

39:15:120603:1

Сведения о характерных точках границы части (частей) земельного участка

Учетный номер части: 39:15:120603:1/5

Система координат

Номер точки	Координаты, м		Описание закрепления на местности	Средняя квадратичная погрешность определения координат характерных точек границ земельного участка, м
	X	Y		
1	2	3	4	5
1	359979.02	1184830.07	-	-
2	360001.56	1184833.54	-	-
3	359999.84	1184820.38	-	-
4	359999.28	1184818.48	-	-
5	360003.19	1184815.02	-	-
6	360007.25	1184826.27	-	-
7	360010.8	1184835.19	-	-
8	360012.25	1184837.33	-	-
9	360020.29	1184849.21	-	-
10	360027.85	1184860.37	-	-
11	360036.22	1184872.74	-	-
12	360032.49	1184874.69	-	-
13	360044.22	1184892.23	-	-
14	360050.74	1184901.97	-	-
15	360044.79	1184907.72	-	-
16	360015.1	1184858.61	-	-
17	360011.4	1184852.93	-	-
18	360007.35	1184847.53	-	-
19	360001.78	1184843.32	-	-
20	359985.39	1184837.81	-	-
21	359973.63	1184835.37	-	-
22	359961.44	1184834.88	-	-
1	359979.02	1184830.07	-	-
1	360247.49	1184625.69	-	-



ДОКУМЕНТ ПОДПИСАН
ЭЛЕКТРОННОЙ ПОДПИСЬЮ

Сертификат: 009F0BDC181A023B64597F1E2579BEFB50

Владелец: ФЕДЕРАЛЬНАЯ СЛУЖБА ГОСУДАРСТВЕННОЙ

РЕГИСТРАЦИИ, КАДАСТРА И КАРТОГРАФИИ

Действителен: с 02.08.2024 по 26.10.2025

полное наименование должности

инициалы, фамилия

Земельный участок

вид объекта недвижимости

Лист № 33 раздела 4.2

Всего листов раздела 4.2: 38

Всего разделов: 8

Всего листов выписки: 253

01.11.2024г. № КУВИ-001/2024-267652511

Кадастровый номер:

39:15:120603:1

1	2	3	4	5
2	360253.24	1184641.24	-	-
3	360260.55	1184658.09	-	-
4	360266.61	1184673.02	-	-
5	360279.09	1184683.16	-	-
6	360282.07	1184682.81	-	-
7	360319.89	1184682.57	-	-
8	360324.21	1184680.4	-	-
9	360335.82	1184674.21	-	-
10	360321.85	1184652.18	-	-
11	360314.17	1184639.43	-	-
12	360304.13	1184614.66	-	-
13	360296.48	1184596.35	-	-
14	360299.21	1184595.51	-	-
15	360300.63	1184598.96	-	-
16	360315.88	1184634.83	-	-
17	360323.6	1184649.5	-	-
18	360340.05	1184676.86	-	-
19	360321.28	1184699.53	-	-
20	360319.58	1184698.84	-	-
21	360315.35	1184695.69	-	-
22	360266.84	1184692	-	-
23	360255.22	1184693.36	-	-
24	360245.86	1184694.56	-	-
25	360236.76	1184701.14	-	-
26	360227.73	1184707.18	-	-
27	360219.24	1184713.32	-	-
28	360210.28	1184716.38	-	-
29	360200.63	1184722.71	-	-
30	360192.99	1184728.06	-	-



ДОКУМЕНТ ПОДПИСАН
ЭЛЕКТРОННОЙ ПОДПИСЬЮ

Сертификат: 009F0BDC181A023B64597F1E2579BEFB50

Владелец: ФЕДЕРАЛЬНАЯ СЛУЖБА ГОСУДАРСТВЕННОЙ

РЕГИСТРАЦИИ, КАДАСТРА И КАРТОГРАФИИ

Действителен: с 02.08.2024 по 26.10.2025

полное наименование должности

инициалы, фамилия

Земельный участок

вид объекта недвижимости

Лист № 34 раздела 4.2

Всего листов раздела 4.2: 38

Всего разделов: 8

Всего листов выписки: 253

01.11.2024г. № КУВИ-001/2024-267652511

Кадастровый номер:

39:15:120603:1

1	2	3	4	5
31	360184.65	1184734.4	-	-
32	360176.68	1184740.26	-	-
33	360176.01	1184740.75	-	-
34	360165.72	1184747.38	-	-
35	360159.04	1184752.04	-	-
36	360149.41	1184758.49	-	-
37	360148.39	1184759.17	-	-
38	360139.96	1184764.32	-	-
39	360131.31	1184770.01	-	-
40	360127.71	1184772.04	-	-
41	360105.71	1184784.03	-	-
42	360103.87	1184786.26	-	-
43	360112.68	1184806.01	-	-
44	360129.88	1184839.54	-	-
45	360131.73	1184843.01	-	-
46	360139.76	1184858.21	-	-
47	360131.48	1184864.79	-	-
48	360127.56	1184853.51	-	-
49	360102.8	1184874.13	-	-
50	360099.51	1184876.88	-	-
51	360093.2	1184869.2	-	-
52	360097.51	1184865.82	-	-
53	360122.01	1184847.03	-	-
54	360121.46	1184846.44	-	-
55	360126.26	1184841.73	-	-
56	360119.17	1184830.85	-	-
57	360117.48	1184829	-	-
58	360113.59	1184820.85	-	-
59	360108.66	1184810.82	-	-



ДОКУМЕНТ ПОДПИСАН
ЭЛЕКТРОННОЙ ПОДПИСЬЮ

Сертификат: 009F0BDC181A023B64597F1E2579BEFB50

Владелец: ФЕДЕРАЛЬНАЯ СЛУЖБА ГОСУДАРСТВЕННОЙ

РЕГИСТРАЦИИ, КАДАСТРА И КАРТОГРАФИИ

Действителен: с 02.08.2024 по 26.10.2025

полное наименование должности

инициалы, фамилия

Земельный участок

вид объекта недвижимости

Лист № 35 раздела 4.2

Всего листов раздела 4.2: 38

Всего разделов: 8

Всего листов выписки: 253

01.11.2024г. № КУВИ-001/2024-267652511

Кадастровый номер:

39:15:120603:1

1	2	3	4	5
60	360104.27	1184800.59	-	-
61	360099.49	1184789.96	-	-
62	360095.45	1184780.14	-	-
63	360091.52	1184770.21	-	-
64	360086.93	1184758.98	-	-
65	360081.61	1184748.24	-	-
66	360081.48	1184747.97	-	-
67	360081.26	1184747.51	-	-
68	360084.8	1184744.18	-	-
69	360087.94	1184750.98	-	-
70	360099.78	1184777.58	-	-
71	360103.97	1184775.58	-	-
72	360117.3	1184771.07	-	-
73	360121.73	1184769	-	-
74	360137.2	1184757	-	-
75	360147.24	1184750.77	-	-
76	360153.87	1184746.41	-	-
77	360162.21	1184741.36	-	-
78	360172.85	1184734.63	-	-
79	360181.8	1184729.14	-	-
80	360186.31	1184725.32	-	-
81	360190.13	1184722.74	-	-
82	360191.12	1184724.35	-	-
83	360199.46	1184717.7	-	-
84	360210.05	1184711.07	-	-
85	360221.96	1184702.84	-	-
86	360238.43	1184692.25	-	-
87	360253.69	1184683.01	-	-
88	360259.68	1184678.78	-	-



ДОКУМЕНТ ПОДПИСАН
ЭЛЕКТРОННОЙ ПОДПИСЬЮ

Сертификат: 009F0BDC181A023B64597F1E2579BEFB50

Владелец: ФЕДЕРАЛЬНАЯ СЛУЖБА ГОСУДАРСТВЕННОЙ

РЕГИСТРАЦИИ, КАДАСТРА И КАРТОГРАФИИ

Действителен: с 02.08.2024 по 26.10.2025

полное наименование должности

инициалы, фамилия

Земельный участок

вид объекта недвижимости

Лист № 36 раздела 4.2

Всего листов раздела 4.2: 38

Всего разделов: 8

Всего листов выписки: 253

01.11.2024г. № КУВИ-001/2024-267652511

Кадастровый номер:

39:15:120603:1

1	2	3	4	5
89	360253.35	1184664.26	-	-
90	360244.42	1184664.55	-	-
91	360225.77	1184670.27	-	-
92	360204.43	1184675.73	-	-
93	360189.99	1184679.64	-	-
94	360179.19	1184681.87	-	-
95	360167.67	1184684.39	-	-
96	360161.69	1184685.97	-	-
97	360169.99	1184680.01	-	-
98	360172.34	1184678.47	-	-
99	360175.62	1184677.64	-	-
100	360192.44	1184673.95	-	-
101	360209.07	1184669.31	-	-
102	360222.8	1184665.55	-	-
103	360237.82	1184661.24	-	-
104	360252.83	1184657.85	-	-
105	360242.23	1184629.37	-	-
1	360247.49	1184625.69	-	-



ДОКУМЕНТ ПОДПИСАН
ЭЛЕКТРОННОЙ ПОДПИСЬЮ

Сертификат: 009F0BDC181A023B64597F1E2579BEFB50

Владелец: ФЕДЕРАЛЬНАЯ СЛУЖБА ГОСУДАРСТВЕННОЙ

РЕГИСТРАЦИИ, КАДАСТРА И КАРТОГРАФИИ

Действителен: с 02.08.2024 по 26.10.2025

полное наименование должности

инициалы, фамилия

Земельный участок

вид объекта недвижимости

Лист № 37 раздела 4.2

Всего листов раздела 4.2: 38

Всего разделов: 8

Всего листов выписки: 253

01.11.2024г. № КУВИ-001/2024-267652511

Кадастровый номер:

39:15:120603:1

Сведения о характерных точках границы части (частей) земельного участка

Учетный номер части: 39:15:120603:1/6

Система координат

Номер точки	Координаты, м		Описание закрепления на местности	Средняя квадратичная погрешность определения координат характерных точек границ земельного участка, м
	X	Y		
1	2	3	4	5
1	360321.28	1184699.53	-	-
2	360319.58	1184698.84	-	-
3	360315.35	1184695.69	-	-
4	360266.84	1184692	-	-
5	360255.92	1184693.28	-	-
6	360270.6	1184681.88	-	-
7	360274.37	1184679.33	-	-
8	360279.09	1184683.16	-	-
9	360282.07	1184682.81	-	-
10	360319.89	1184682.57	-	-
11	360324.21	1184680.4	-	-
12	360335.82	1184674.21	-	-
13	360321.85	1184652.18	-	-
14	360321.15	1184651.02	-	-
15	360323.96	1184650.1	-	-
16	360340.05	1184676.86	-	-
1	360321.28	1184699.53	-	-
1	360129.88	1184839.54	-	-
2	360131.73	1184843.01	-	-
3	360139.76	1184858.21	-	-
4	360131.48	1184864.79	-	-
5	360127.56	1184853.51	-	-
6	360102.8	1184874.13	-	-
7	360099.51	1184876.88	-	-



ДОКУМЕНТ ПОДПИСАН
ЭЛЕКТРОННОЙ ПОДПИСЬЮ

Сертификат: 009F0BDC181A023B64597F1E2579BEFB50

Владелец: ФЕДЕРАЛЬНАЯ СЛУЖБА ГОСУДАРСТВЕННОЙ

РЕГИСТРАЦИИ, КАДАСТРА И КАРТОГРАФИИ

Действителен: с 02.08.2024 по 26.10.2025

полное наименование должности

инициалы, фамилия

Земельный участок

вид объекта недвижимости

Лист № 38 раздела 4.2

Всего листов раздела 4.2: 38

Всего разделов: 8

Всего листов выписки: 253

01.11.2024г. № КУВИ-001/2024-267652511

Кадастровый номер:

39:15:120603:1

1	2	3	4	5
8	360093.2	1184869.2	-	-
9	360097.51	1184865.82	-	-
10	360122.01	1184847.03	-	-
11	360121.46	1184846.44	-	-
12	360126.26	1184841.73	-	-
13	360119.17	1184830.85	-	-
14	360117.48	1184829	-	-
15	360113.59	1184820.85	-	-
16	360108.66	1184810.82	-	-
17	360106	1184804.62	-	-
18	360110.38	1184800.86	-	-
19	360112.68	1184806.01	-	-
1	360129.88	1184839.54	-	-
1	360033.25	1184868.34	-	-
2	360036.22	1184872.74	-	-
3	360032.49	1184874.69	-	-
4	360044.22	1184892.23	-	-
5	360050.74	1184901.97	-	-
6	360044.79	1184907.72	-	-
7	360025.45	1184875.73	-	-
8	360028.67	1184872.4	-	-
1	360033.25	1184868.34	-	-



ДОКУМЕНТ ПОДПИСАН
ЭЛЕКТРОННОЙ ПОДПИСЬЮ

Сертификат: 009F0BDC181A023B64597F1E2579BEFB50

Владелец: ФЕДЕРАЛЬНАЯ СЛУЖБА ГОСУДАРСТВЕННОЙ

РЕГИСТРАЦИИ, КАДАСТРА И КАРТОГРАФИИ

Действителен: с 02.08.2024 по 26.10.2025

полное наименование должности

инициалы, фамилия

Филиал публично-правовой компании «Роскадастр» по Калининградской области
полное наименование органа регистрации прав
Выписка из Единого государственного реестра недвижимости об объекте недвижимости



Сведения о характеристиках объекта недвижимости

На основании запроса от 01.11.2024, поступившего на рассмотрение 01.11.2024, сообщаем, что согласно записям Единого государственного реестра недвижимости:

Раздел 1 Лист 1

Земельный участок			
вид объекта недвижимости			

Лист № 1 раздела 1	Всего листов раздела 1: 4	Всего разделов: 6	Всего листов выписки: 10
--------------------	---------------------------	-------------------	--------------------------

01.11.2024г. № КУВИ-001/2024-267652542	
Кадастровый номер:	39:15:120603:198
Номер кадастрового квартала:	39:15:120603
Дата присвоения кадастрового номера:	31.03.2005

Ранее присвоенный государственный учетный номер:	Иной номер Ц-21-198
Местоположение:	Местоположение установлено относительно ориентира, расположенного в границах участка. Почтовый адрес ориентира: Российская Федерация, Калининградская область, г.о. "Город Калининград", г Калининград, ш Люблинское, тер. СНТ "50 лет Октября", ул Агрохимик, 38.
Площадь:	676 +/- 0
Кадастровая стоимость, руб.:	881774.4
Кадастровые номера расположенных в пределах земельного участка объектов недвижимости:	39:15:120603:1577
Кадастровые номера объектов недвижимости, из которых образован объект недвижимости:	данные отсутствуют
Кадастровые номера образованных объектов недвижимости:	данные отсутствуют
Категория земель:	Земли населенных пунктов
Виды разрешенного использования:	для ведения садоводства
Сведения о кадастровом инженере:	данные отсутствуют
Сведения о лесах, водных объектах и об иных природных объектах, расположенных в пределах земельного участка:	данные отсутствуют

полное наименование должности	 ДОКУМЕНТ ПОДПИСАН ЭЛЕКТРОННОЙ ПОДПИСЬЮ Сертификат: 009F0BDC181A023B64597F1E2579BEFB50 Владелец: ФЕДЕРАЛЬНАЯ СЛУЖБА ГОСУДАРСТВЕННОЙ РЕГИСТРАЦИИ, КАДАСТРА И КАРТОГРАФИИ Действителен: с 02.08.2024 по 26.10.2025	инициалы, фамилия

Земельный участок			
вид объекта недвижимости			
Лист № 2 раздела 1	Всего листов раздела 1: 4	Всего разделов: 6	Всего листов выписки: 10
01.11.2024г. № КУВИ-001/2024-267652542			
Кадастровый номер:		39:15:120603:198	
Сведения о том, что земельный участок полностью расположен в границах зоны с особыми условиями использования территории, территории объекта культурного наследия, публичного сервитута:		Земельный участок полностью расположен в границах зоны с реестровым номером 39:15-6.8883 от 26.04.2023, ограничение использования земельного участка в пределах зоны: Для земельных участков, входящих в III пояс зоны санитарной охраны, налагаются следующие ограничения (обременения): 1. Выявление, тампонирование или восстановление всех старых, бездействующих, дефектных или неправильно эксплуатируемых скважин, представляющих опасность в части возможности загрязнения водоносных горизонтов. 2. Бурение новых скважин и новое строительство, связанное с нарушением почвенного покрова, производится при обязательном согласовании с центром государственного санитарно-эпидемиологического надзора. 3. Запрещение закачки отработанных вод в подземные горизонты, подземного складирования твердых отходов и разработки недр земли. 4. Запрещение размещения складов горюче-смазочных материалов, ядохимикатов и минеральных удобрений, накопителей промстоков, шламохранилищ и других объектов, обуславливающих опасность химического загрязнения подземных вод. Размещение таких объектов допускается в пределах третьего пояса ЗСО только при использовании защищенных подземных вод, при условии выполнения специальных мероприятий по защите водоносного горизонта от загрязнения при наличии санитарно-эпидемиологического заключения центра государственного санитарно-эпидемиологического надзора, выданного с учетом заключения органов геологического контроля. 5. Своевременное выполнение необходимых мероприятий по санитарной охране поверхностных вод, имеющих непосредственную гидрологическую связь с используемым водоносным горизонтом, в соответствии с гигиеническими требованиями к охране поверхностных вод., вид/наименование: Третий пояс зоны санитарной охраны для водозабора пруд Нескучный, тип: Зона санитарной охраны источников водоснабжения и водопроводов питьевого назначения, решения: 1. дата решения: 17.04.2023, номер решения: 911-МПП 2. дата решения: 28.03.2023, номер решения: 113, наименование ОГВ/ОМСУ: Министерство природных ресурсов и экологии Калининградской области, источник официального опубликования: Министерство природных ресурсов и экологии Калининградской области	
Сведения о том, что земельный участок расположен в границах особой экономической зоны, территории опережающего развития, зоны территориального развития в Российской Федерации, игорной зоны:		данные отсутствуют	
Сведения о том, что земельный участок расположен в границах особо охраняемой природной территории, Байкальской природной территории и ее экологических зон, лесопарковом зеленом поясе, охотничьего угодья, лесничества:		данные отсутствуют	

 ДОКУМЕНТ ПОДПИСАН ЭЛЕКТРОННОЙ ПОДПИСЬЮ Сертификат: 009F0BDC181A023B64597F1E2579BEFB50 Владелец: ФЕДЕРАЛЬНАЯ СЛУЖБА ГОСУДАРСТВЕННОЙ РЕГИСТРАЦИИ, КАДАСТРА И КАРТОГРАФИИ Действителен: с 02.08.2024 по 26.10.2025	полное наименование должности	инициалы, фамилия
---	-------------------------------	-------------------

Земельный участок			
вид объекта недвижимости			
Лист № 3 раздела 1	Всего листов раздела 1: 4	Всего разделов: 6	Всего листов выписки: 10

01.11.2024г. № КУВИ-001/2024-267652542

Кадастровый номер: 39:15:120603:198

Сведения о расположении земельного участка и (или) расположенного на нем объекта недвижимости в границах территории, в отношении которой принято решение о резервировании земель для государственных или муниципальных нужд:	данные отсутствуют
Сведения о результатах проведения государственного земельного надзора:	данные отсутствуют
Сведения о расположении земельного участка в границах территории, в отношении которой утвержден проект межевания территории:	данные отсутствуют
Условный номер земельного участка:	данные отсутствуют
Сведения о принятии акта и (или) заключении договора, предусматривающих предоставление в соответствии с земельным законодательством исполнительным органом государственным органом власти или органом местного самоуправления, находящегося в государственной или муниципальной собственности земельного участка для строительства наемного дома социального использования или наемного дома коммерческого использования:	данные отсутствуют
Сведения о том, что земельный участок или земельные участки образованы на основании решения об изъятии земельного участка и (или) расположенного на нем объекта недвижимости для государственных или муниципальных нужд:	данные отсутствуют
Сведения о том, что земельный участок образован из земель или земельного участка, государственная собственность на которые не разграничена:	данные отсутствуют
Сведения о наличии земельного спора о местоположении границ земельных участков:	данные отсутствуют
Статус записи об объекте недвижимости:	Сведения об объекте недвижимости имеют статус "актуальные, ранее учтенные"
Особые отметки:	Сведения об ограничениях права на объект недвижимости, обременениях данного объекта, не зарегистрированных в реестре прав, ограничений прав и обременений недвижимого имущества: вид ограничения (обременения): ограничения прав на земельный участок, предусмотренные статьей 56 Земельного кодекса Российской Федерации; срок действия: с 06.09.2024; реквизиты документа-основания: письменное обращение от 17.04.2023 № 911-МПР; приказ "Об утверждении



ДОКУМЕНТ ПОДПИСАН
ЭЛЕКТРОННОЙ ПОДПИСЬЮ

Сертификат: 009F0BDC181A023B64597F1E2579BEFB50

Владелец: ФЕДЕРАЛЬНАЯ СЛУЖБА ГОСУДАРСТВЕННОЙ

РЕГИСТРАЦИИ, КАДАСТРА И КАРТОГРАФИИ

Действителен: с 02.08.2024 по 26.10.2025

полное наименование должности

инициалы, фамилия

Земельный участок			
вид объекта недвижимости			
Лист № 4 раздела 1	Всего листов раздела 1: 4	Всего разделов: 6	Всего листов выписки: 10
01.11.2024г. № КУВИ-001/2024-267652542			
Кадастровый номер:		39:15:120603:198	
		<p>границ и режима зон санитарной охраны источника питьевого и хозяйственно-бытового водоснабжения от 28.03.2023 № 113 выдан: Министерство природных ресурсов и экологии Калининградской области. Сведения, необходимые для заполнения раздела: 4 - Сведения о частях земельного участка, отсутствуют.</p>	
Получатель выписки:		Тюнякина Елена Борисовна, действующий(ая) на основании документа "" КОМИТЕТ МУНИЦИПАЛЬНОГО ИМУЩЕСТВА И ЗЕМЕЛЬНЫХ РЕСУРСОВ АДМИНИСТРАЦИИ ГОРОДСКОГО ОКРУГА "ГОРОД КАЛИНИНГРАД"	

полное наименование должности	 ДОКУМЕНТ ПОДПИСАН ЭЛЕКТРОННОЙ ПОДПИСЬЮ Сертификат: 009F0BDC181A023B64597F1E2579BEFB50 Владелец: ФЕДЕРАЛЬНАЯ СЛУЖБА ГОСУДАРСТВЕННОЙ РЕГИСТРАЦИИ, КАДАСТРА И КАРТОГРАФИИ Действителен: с 02.08.2024 по 26.10.2025	инициалы, фамилия
-------------------------------	---	-------------------

Выписка из Единого государственного реестра недвижимости об объекте недвижимости
Сведения о зарегистрированных правах

Земельный участок			
вид объекта недвижимости			
Лист № 1 раздела 2	Всего листов раздела 2: 2	Всего разделов: 6	Всего листов выписки: 10
01.11.2024г. № КУВИ-001/2024-267652542			
Кадастровый номер:		39:15:120603:198	
1	Правообладатель (правообладатели):	1.1	Бастрыкина Елизавета Геннадьевна, 14.07.1991, гор. Калининград обл., Российская Федерация, СНИЛС 158-313-078 61 Паспорт гражданина Российской Федерации серия 27 14 №527190, выдан 25.09.2014, Отдел УФМС России по Калининградской обл. Ленинградского района гор. Калининграда 236029, обл Калининградская, г Калининград, ул Лесная, д 89, кв 4
	Сведения о возможности предоставления третьим лицам персональных данных физического лица:	1.1.1	данные отсутствуют
2	Вид, номер, дата и время государственной регистрации права:	2.1	Собственность 39:15:120603:198-39/021/2019-4 12.02.2019 09:47:56
3	Сведения об осуществлении государственной регистрации сделки, права без необходимого в силу закона согласия третьего лица, органа:	3.1	данные отсутствуют
4	Ограничение прав и обременение объекта недвижимости:	не зарегистрировано	
5	Договоры участия в долевом строительстве:	не зарегистрировано	
6	Заявленные в судебном порядке права требования:	данные отсутствуют	
7	Сведения о возможности предоставления третьим лицам персональных данных физического лица	данные отсутствуют	
8	Сведения о возражении в отношении зарегистрированного права:	данные отсутствуют	
9	Сведения о наличии решения об изъятии объекта недвижимости для государственных и муниципальных нужд:	данные отсутствуют	
10	Сведения о невозможности государственной регистрации без личного участия правообладателя или его законного представителя:	данные отсутствуют	



ДОКУМЕНТ ПОДПИСАН
ЭЛЕКТРОННОЙ ПОДПИСЬЮ

Сертификат: 009F0BDC181A023B64597F1E2579BEFB50

Владелец: ФЕДЕРАЛЬНАЯ СЛУЖБА ГОСУДАРСТВЕННОЙ

РЕГИСТРАЦИИ, КАДАСТРА И КАРТОГРАФИИ

Действителен: с 02.08.2024 по 26.10.2025

полное наименование должности

инициалы, фамилия

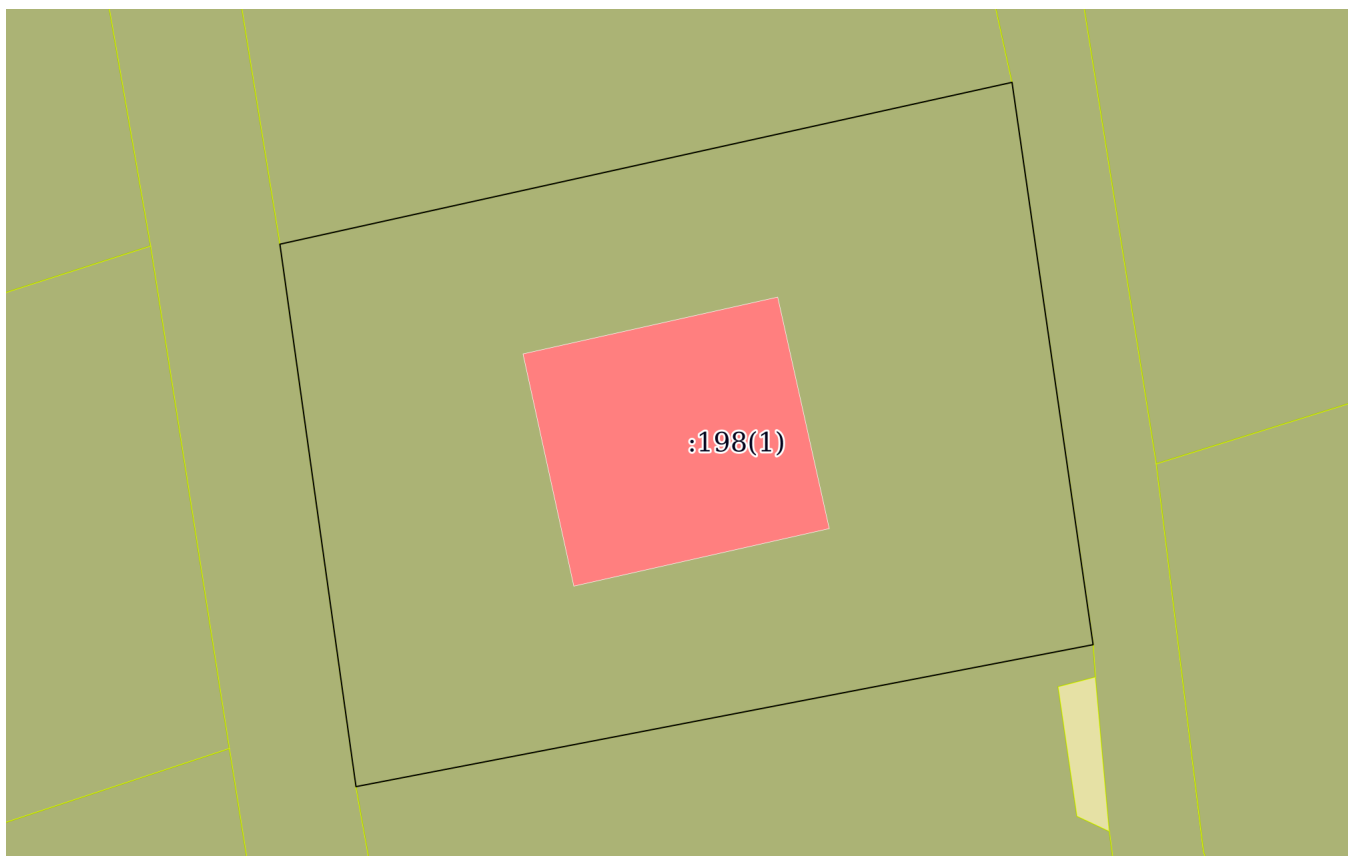
Земельный участок			
вид объекта недвижимости			
Лист № 2 раздела 2	Всего листов раздела 2: 2	Всего разделов: 6	Всего листов выписки: 10
01.11.2024г. № КУВИ-001/2024-267652542			
Кадастровый номер:		39:15:120603:198	
11	Правопритязания и сведения о наличии поступивших, но не рассмотренных заявлений о проведении государственной регистрации права (перехода, прекращения права), ограничения права или обременения объекта недвижимости, сделки в отношении объекта недвижимости:	отсутствуют	
11	Сведения о невозможности государственной регистрации перехода, прекращения, ограничения права на земельный участок из земель сельскохозяйственного назначения:	данные отсутствуют	

полное наименование должности	 ДОКУМЕНТ ПОДПИСАН ЭЛЕКТРОННОЙ ПОДПИСЬЮ Сертификат: 009F0BDC181A023B64597F1E2579BEFB50 Владелец: ФЕДЕРАЛЬНАЯ СЛУЖБА ГОСУДАРСТВЕННОЙ РЕГИСТРАЦИИ, КАДАСТРА И КАРТОГРАФИИ Действителен: с 02.08.2024 по 26.10.2025	инициалы, фамилия
-------------------------------	---	-------------------

Выписка из Единого государственного реестра недвижимости об объекте недвижимости
Описание местоположения земельного участка


Земельный участок			
вид объекта недвижимости			
Лист № 1 раздела 3	Всего листов раздела 3: 1	Всего разделов: 6	Всего листов выписки: 10
01.11.2024г. № КУВИ-001/2024-267652542			
Кадастровый номер:		39:15:120603:198	

План (чертеж, схема) земельного участка



Масштаб 1:300

Условные обозначения:

полное наименование должности	 ДОКУМЕНТ ПОДПИСАН ЭЛЕКТРОННОЙ ПОДПИСЬЮ Сертификат: 009F0BDC181A023B64597F1E2579BEFB50 Владелец: ФЕДЕРАЛЬНАЯ СЛУЖБА ГОСУДАРСТВЕННОЙ РЕГИСТРАЦИИ, КАДАСТРА И КАРТОГРАФИИ Действителен: с 02.08.2024 по 26.10.2025	инициалы, фамилия
-------------------------------	---	-------------------

Выписка из Единого государственного реестра недвижимости об объекте недвижимости

Описание местоположения земельного участка

Земельный участок			
вид объекта недвижимости			
Лист № 1 раздела 3.1	Всего листов раздела 3.1: 1	Всего разделов: 6	Всего листов выписки: 10
01.11.2024г. № КУВИ-001/2024-267652542			
Кадастровый номер:		39:15:120603:198	

Описание местоположения границ земельного участка							
№ п/п	Номер точки		Дирекционный угол	Горизонтальное проложение, м	Описание закрепления на местности	Кадастровые номера смежных участков	Сведения об адресах правообладателей смежных земельных участков
	начальная	конечная					
1	2	3	4	5	6	7	8
1	1.1.1	1.1.2	77°31.9'	30.15	данные отсутствуют	39:15:120603:1(1), 39:15:120603:196(1)	krysennatala8@gmail.com, 236019, обл Калининградская, г Калининград, ш Люблинское, тер СНТ "50 лет Октября", ул Яблонева, д 24; данные отсутствуют
2	1.1.2	1.1.3	171°47.9'	22.85	данные отсутствуют	39:15:120603:1(1)	krysennatala8@gmail.com, 236019, обл Калининградская, г Калининград, ш Люблинское, тер СНТ "50 лет Октября", ул Яблонева, д 24
3	1.1.3	1.1.4	259°5.8'	30.18	данные отсутствуют	39:15:120603:200(1), 39:15:120603:1(1)	Россия, Калининградская обл., г. Калининград, ул. Яновская, дом №5/7, под.5, комн. 8; krysennatala8@gmail.com, 236019, обл Калининградская, г Калининград, ш Люблинское, тер СНТ "50 лет Октября", ул Яблонева, д 24
4	1.1.4	1.1.1	352°1.0'	22.03	данные отсутствуют	39:15:120603:1(1)	krysennatala8@gmail.com, 236019, обл Калининградская, г Калининград, ш Люблинское, тер СНТ "50 лет Октября", ул Яблонева, д 24



ДОКУМЕНТ ПОДПИСАН
ЭЛЕКТРОННОЙ ПОДПИСЬЮ

Сертификат: 009F0BDC181A023B64597F1E2579BEFB50

Владелец: ФЕДЕРАЛЬНАЯ СЛУЖБА ГОСУДАРСТВЕННОЙ
РЕГИСТРАЦИИ, КАДАСТРА И КАРТОГРАФИИ
Действителен: с 02.08.2024 по 26.10.2025

полное наименование должности

инициалы, фамилия

Выписка из Единого государственного реестра недвижимости об объекте недвижимости

Описание местоположения земельного участка

Земельный участок			
вид объекта недвижимости			
Лист № 1 раздела 3.2	Всего листов раздела 3.2: 1	Всего разделов: 6	Всего листов выписки: 10
01.11.2024г. № КУВИ-001/2024-267652542			
Кадастровый номер:		39:15:120603:198	

Сведения о характерных точках границы земельного участка				
Система координат МСК39				
Номер точки	Координаты, м		Описание закрепления на местности	Средняя квадратичная погрешность определения координат характерных точек границ земельного участка, м
	X	Y		
1	2	3	4	5
1	360100.53	1184596.86	-	-
2	360078.71	1184599.92	-	-
3	360084.42	1184629.56	-	-
4	360107.04	1184626.3	-	-
1	360100.53	1184596.86	-	-

	 <p>ДОКУМЕНТ ПОДПИСАН ЭЛЕКТРОННОЙ ПОДПИСЬЮ</p> <p>Сертификат: 009F0BDC181A023B64597F1E2579BEFB50 Владелец: ФЕДЕРАЛЬНАЯ СЛУЖБА ГОСУДАРСТВЕННОЙ РЕГИСТРАЦИИ, КАДАСТРА И КАРТОГРАФИИ Действителен: с 02.08.2024 по 26.10.2025</p>	
полное наименование должности	инициалы, фамилия	

Выписка из Единого государственного реестра недвижимости об объекте недвижимости

Сведения о частях земельного участка

Земельный участок			
вид объекта недвижимости			
Лист № 1 раздела 4.1	Всего листов раздела 4.1: 1	Всего разделов: 6	Всего листов выписки: 10
01.11.2024г. № КУВИ-001/2024-267652542			
Кадастровый номер:		39:15:120603:198	

Учетный номер части	Площадь, м2	Содержание ограничения в использовании или ограничения права на объект недвижимости или обременения объекта недвижимости
1	2	3
	Весь	<p>вид ограничения (обременения): ограничения прав на земельный участок, предусмотренные статьей 56 Земельного кодекса Российской Федерации; Срок действия: не установлен; реквизиты документа-основания: письменное обращение от 17.04.2023 № 911-МПП; приказ "Об утверждении границ и режима зон санитарной охраны источника питьевого и хозяйственно-бытового водоснабжения от 28.03.2023 № 113 выдан: Министерство природных ресурсов и экологии Калининградской области;</p> <p>Содержание ограничения (обременения): Для земельных участков, входящих в III пояс зоны санитарной охраны, налагаются следующие ограничения (обременения): 1. Выявление, тампонирование или восстановление всех старых, бездействующих, дефектных или неправильно эксплуатируемых скважин, представляющих опасность в части возможности загрязнения водоносных горизонтов. 2. Бурение новых скважин и новое строительство, связанное с нарушением почвенного покрова, производится при обязательном согласовании с центром государственного санитарно-эпидемиологического надзора. 3. Запрещение закачки отработанных вод в подземные горизонты, подземного складирования твердых отходов и разработки недр земли. 4. Запрещение размещения складов горюче-смазочных материалов, ядохимикатов и минеральных удобрений, накопителей промстоков, шламохранилищ и других объектов, обуславливающих опасность химического загрязнения подземных вод. Размещение таких объектов допускается в пределах третьего пояса ЗСО только при использовании защищенных подземных вод, при условии выполнения специальных мероприятий по защите водоносного горизонта от загрязнения при наличии санитарно-эпидемиологического заключения центра государственного санитарно-эпидемиологического надзора, выданного с учетом заключения органов геологического контроля. 5. Своевременное выполнение необходимых мероприятий по санитарной охране поверхностных вод, имеющих непосредственную гидрологическую связь с используемым водоносным горизонтом, в соответствии с гигиеническими требованиями к охране поверхностных вод.; Реестровый номер границы: 39:15-6.8883; Вид объекта реестра границ: Зона с особыми условиями использования территории; Вид зоны по документу: Третий пояс зоны санитарной охраны для водозабора пруд Нескучный; Тип зоны: Зона санитарной охраны источников водоснабжения и водопроводов питьевого назначения</p>



ДОКУМЕНТ ПОДПИСАН
ЭЛЕКТРОННОЙ ПОДПИСЬЮ

Сертификат: 009F0BDC181A023B64597F1E2579BEFB50

Владелец: ФЕДЕРАЛЬНАЯ СЛУЖБА ГОСУДАРСТВЕННОЙ
РЕГИСТРАЦИИ, КАДАСТРА И КАРТОГРАФИИ
Действителен: с 02.08.2024 по 26.10.2025

полное наименование должности

инициалы, фамилия