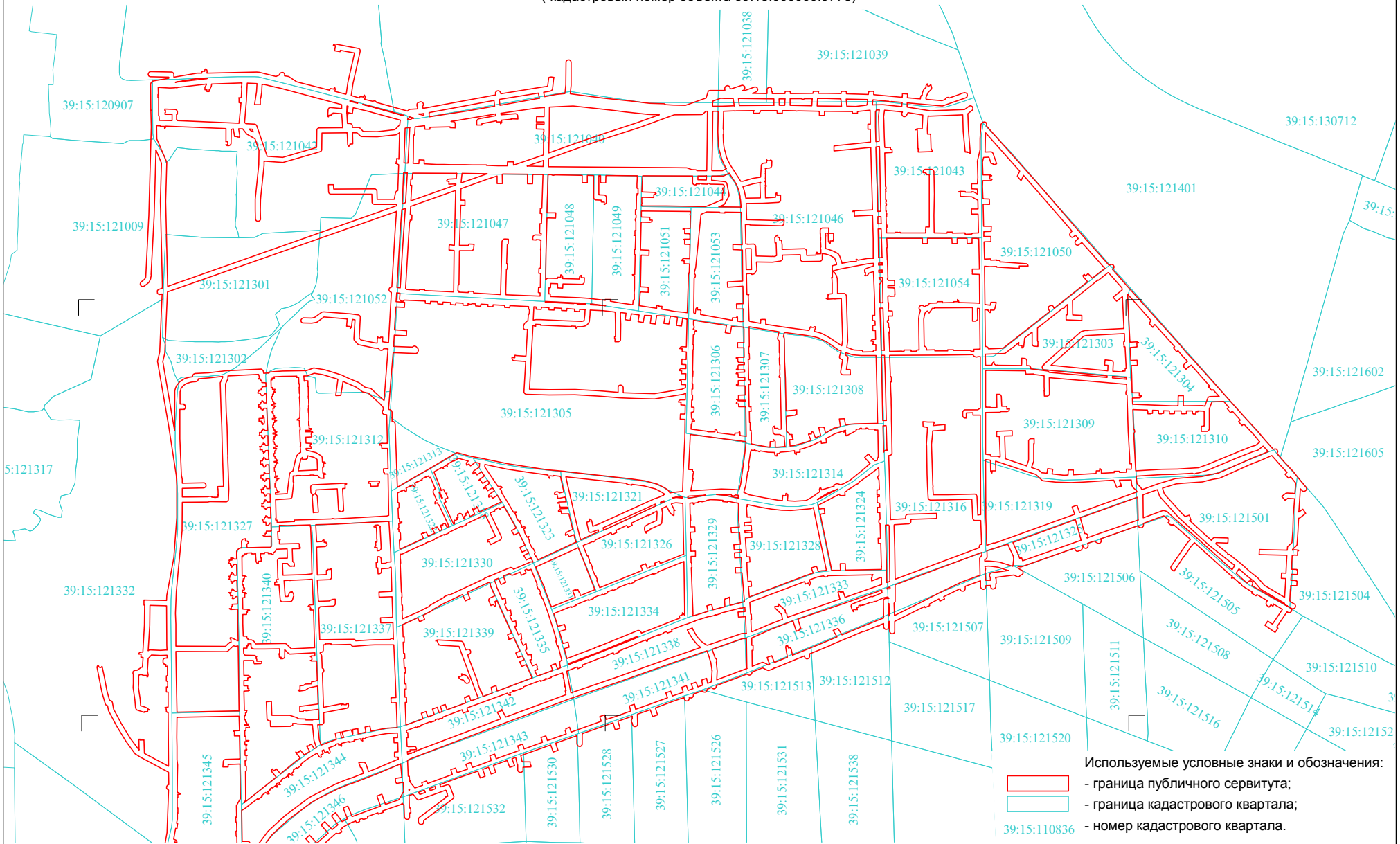




Схема расположения границ публичного сервитута
 Публичный сервитут для эксплуатации сетей водоснабжения
 (кадастровый номер объекта 39:15:000000:9778)



Используемые условные знаки и обозначения:
 - граница публичного сервитута;
 - граница кадастрового квартала;
 39:15:110836 - номер кадастрового квартала.

Заявка № 03124-24		Масштаб 1:10000		Система координат МСК-39		© МП «Городской центр геодезии» городского округа «Город Калининград»	
Директор	Селютина Н.С.	08.10.24	Кадастровый квартал 39:15:000000				
Должность	Фамилия	Подпись					

