

**АДМИНИСТРАЦИЯ
ГОРОДСКОГО ОКРУГА «ГОРОД КАЛИНИНГРАД»**

ПОСТАНОВЛЕНИЕ

от « 03 » 07 2024 г.
г. Калининград

№ 578

Об установлении публичного сервитута в отношении части земель кадастрового квартала 39:15:132305 и земельных участков с кадастровыми номерами 39:15:132305:28, 39:15:132305:27, 39:15:132305:20, 39:15:132305:579, 39:15:132305:590, 39:15:132305:581, 39:15:132305:15, 39:15:132305:591, 39:15:132305:23, 39:15:132305:807 в целях обеспечения нужд местного населения

В соответствии с пунктом 2, подпунктом 1 пункта 4 статьи 23 Земельного кодекса Российской Федерации, пунктом 5 части 5 статьи 8, частью 15¹ статьи 32 Федерального закона от 13.07.2015 № 218-ФЗ «О государственной регистрации недвижимости», на основании заявления муниципального казенного учреждения «Городское дорожное строительство и ремонт» городского округа «Город Калининград» (далее – МКУ «ГДСР») от 13.06.2024 (вх. № в-КМИ-4748), описания местоположения границ публичного сервитута, выполненного муниципальным предприятием «Городской центр геодезии» городского округа «Город Калининград», администрация городского округа «Город Калининград» **п о с т а н о в л я е т:**

1. Установить по ходатайству МКУ «ГДСР» (г. Калининград, ул. Косм. Леонова, д. 49, ОГРН 1093925011828, ИНН 3904605894, proekt.gdsr@mail.ru) публичный сервитут площадью 2958 кв.м в целях обеспечения нужд местного населения – для прохода по ул. Ген.-полк. Людникова, ул. М. Галковского в г. Калининграде в отношении части земель кадастрового квартала 39:15:132305 и земельных участков:

1) с кадастровым номером 39:15:132305:28 площадью 1580 кв.м с видом разрешенного использования «под существующий многоквартирный дом со встроенными торговыми помещениями». Местоположение установлено относительно ориентира, расположенного в границах участка. Ориентир: жилое

здание. Почтовый адрес ориентира: Калининградская обл., г. Калининград, ул. Подп. Иванникова, д. 10-12;

2) с кадастровым номером 39:15:132305:27 площадью 2440 кв.м с видом разрешенного использования «под существующий многоквартирный дом со встроенными помещениями бытового обслуживания». Местоположение установлено относительно ориентира, расположенного в границах участка. Ориентир: жилое здание. Почтовый адрес ориентира: Калининградская обл., г. Калининград, ул. Черняховского, д. 20-24;

3) с кадастровым номером 39:15:132305:20 площадью 1228 кв.м с видом разрешенного использования «под существующее здание». Местоположение земельного участка установлено относительно ориентира, расположенного в границах участка. Почтовый адрес ориентира: Калининградская обл., г. Калининград, ул. Рокоссовского, д. 17;

4) с кадастровым номером 39:15:132305:579 площадью 1967 кв.м с видом разрешенного использования «под многоквартирный среднеэтажный дом». Местоположение установлено относительно ориентира, расположенного в границах участка. Почтовый адрес ориентира: Калининградская обл., г. Калининград, ул. Рокоссовского. На земельном участке расположен многоквартирный д. 9-15;

5) с кадастровым номером 39:15:132305:590 площадью 940 кв.м с видом разрешенного использования «территория общего пользования – озеленение и пешеходные связи (пешеходная аллея)». Местоположение установлено относительно ориентира, расположенного в границах участка. Почтовый адрес ориентира: Калининградская обл., г. Калининград, пер. Большой;

6) с кадастровым номером 39:15:132305:581 площадью 5347 кв.м с видом разрешенного использования «среднеэтажная жилая застройка, обслуживание жилой застройки, амбулаторно-поликлиническое обслуживание, деловое управление, гостиничное обслуживание». Местоположение: Калининградская обл., г. Калининград, ул. Подп. Иванникова, д. 8;

7) с кадастровым номером 39:15:132305:15 площадью 6391 кв.м с видом разрешенного использования «обеспечение внутреннего порядка». Местоположение: Калининградская обл., г. Калининград, ул. М. Галковского, 2;

8) с кадастровым номером 39:15:132305:591 площадью 1050 кв.м с видом разрешенного использования «земельные участки (территории) общего пользования». Местоположение установлено относительно ориентира, расположенного в границах участка. Почтовый адрес ориентира: Калининградская обл., г. Калининград, пер. Большой;

9) с кадастровым номером 39:15:132305:23 площадью 14930 кв.м с видом разрешенного использования «под существующее здание и строение гимназии». Местоположение установлено относительно ориентира, расположенного в границах участка. Почтовый адрес ориентира: Калининградская обл., г. Калининград, ул. Подп. Иванникова, д. 6;

10) с кадастровым номером 39:15:132305:807 площадью 451 кв.м с видом разрешенного использования «благоустройство территории». Местоположение:

Калининградская обл., г. Калининград, ул. Ген.-полк. Людникова.

2. Утвердить границы публичного сервитута в соответствии с описанием местоположения границ публичного сервитута (приложение).

3. Публичный сервитут устанавливается бессрочно.

4. Публичный сервитут считается установленным со дня внесения сведений о нем в Единый государственный реестр недвижимости.

5. Комитету муниципального имущества и земельных ресурсов администрации городского округа «Город Калининград» (Радковский С.А.):

1) в течение пяти рабочих дней со дня подписания постановления в установленном законом порядке направить его копию в адрес Управления Федеральной службы государственной регистрации, кадастра и картографии по Калининградской области;

2) в течение пяти рабочих дней со дня подписания постановления направить его копию в адрес МКУ «ГДСР»;


3) в течение трех рабочих дней со дня подписания постановления направить его копию заказным письмом с уведомлением о вручении в адрес правообладателей земельных участков.

6. МКУ «ГДСР» (Майоров Д.А.) в течение семи рабочих дней разместить копии постановления в общедоступных местах (на досках объявлений, размещенных в подъездах многоквартирных домов, или в пределах земельных участков с кадастровыми номерами 39:15:132305:28, 39:15:132305:27, 39:15:132305:20, 39:15:132305:579).

7. Управлению делопроизводства администрации городского округа «Город Калининград» (Липовецкая Ю.И.) в течение пяти рабочих дней со дня подписания постановления обеспечить его опубликование в газете «Гражданин», размещение на официальном сайте администрации городского округа «Город Калининград» в сети Интернет.

8. Комитету по связям с общественностью и средствами массовой информации администрации городского округа «Город Калининград» (Вербицкая И.А.) в течение пяти рабочих дней со дня подписания постановления обеспечить размещение информации о постановлении на официальных страницах информационных систем «ВКонтакте», «Одноклассники».

Глава администрации



Е.И. Дятлова

Приложение

УТВЕРЖДЕНО

постановлением администрации

городского округа «Город Калининград»

от «03» 07 2024 г. № 578

ОПИСАНИЕ МЕСТОПОЛОЖЕНИЯ ГРАНИЦ

Публичный сервитут

**в целях обеспечения нужд местного населения –
для прохода по ул. Ген.-полк. Людникова, ул. М. Галковского
в г. Калининграде**

(наименование объекта, местоположение границ которого описано (далее – объект))

Раздел 1

Сведения об объекте		
№ п/п	Характеристики объекта	Описание характеристик
1	2	3
1	Местоположение объекта	Российская Федерация, Калининградская обл., г. Калининград, ул. Ген.-полк. Людникова, ул. М. Галковского
2	Площадь объекта +/- величина погрешности определения площади (Р +/- Дельта Р)	2958 +/- 12
3	Иные характеристики объекта	Публичный сервитут в целях обеспечения нужд местного населения - для прохода по ул. Ген.-полк. Людникова, ул. М. Галковского в г. Калининграде

Раздел 2

Сведения о местоположении границ объекта					
1. Система координат <u>Местная система координат МСК-39</u>					
2. Сведения о характерных точках границ объекта					
Обозначение характерных точек границ	Координаты, м		Метод определения координат характерной точки	Средняя квадратическая погрешность положения характерной точки (Mt), м	Описание обозначения точки на местности (при наличии)
	X	Y			
1	2	3	4	5	6

<i>Контур 1</i>					
1	355380.32	1189264.15	геодезический	0.10	-
2	355365.95	1189264.93	геодезический	0.10	-
3	355364.84	1189265.32	геодезический	0.10	-
4	355363.99	1189266.02	геодезический	0.10	-
5	355363.50	1189266.99	геодезический	0.10	-
6	355363.40	1189268.16	геодезический	0.10	-
7	355363.76	1189269.12	геодезический	0.10	-
8	355374.10	1189285.96	геодезический	0.10	-
9	355378.66	1189293.39	геодезический	0.10	-
10	355400.55	1189329.07	геодезический	0.10	-
11	355405.05	1189336.40	геодезический	0.10	-
12	355412.19	1189348.03	геодезический	0.10	-
13	355417.54	1189356.74	геодезический	0.10	-
14	355428.67	1189375.12	геодезический	0.10	-
15	355429.44	1189375.95	геодезический	0.10	-
16	355430.60	1189376.55	геодезический	0.10	-
17	355432.08	1189376.67	геодезический	0.10	-
18	355433.37	1189376.24	геодезический	0.10	-
19	355434.93	1189375.51	геодезический	0.10	-
20	355434.20	1189373.93	геодезический	0.10	-
21	355432.63	1189374.66	геодезический	0.10	-
22	355431.60	1189374.87	геодезический	0.10	-
23	355430.54	1189374.54	геодезический	0.10	-
24	355429.77	1189373.79	геодезический	0.10	-
25	355428.43	1189371.61	геодезический	0.10	-
26	355426.16	1189364.57	геодезический	0.10	-
27	355421.81	1189351.05	геодезический	0.10	-
28	355419.20	1189346.79	геодезический	0.10	-
29	355418.28	1189345.30	геодезический	0.10	-
30	355415.84	1189346.80	геодезический	0.10	-
31	355414.71	1189347.06	геодезический	0.10	-
32	355413.59	1189346.76	геодезический	0.10	-
33	355412.74	1189346.06	геодезический	0.10	-
34	355409.46	1189340.71	геодезический	0.10	-
35	355409.43	1189339.78	геодезический	0.10	-
36	355409.74	1189339.31	геодезический	0.10	-

37	355406.41	1189333.39	геодезический	0.10	-
38	355405.89	1189332.53	геодезический	0.10	-
39	355403.86	1189329.15	геодезический	0.10	-
40	355404.47	1189328.77	геодезический	0.10	-
41	355405.11	1189327.63	геодезический	0.10	-
42	355405.16	1189326.34	геодезический	0.10	-
43	355404.51	1189325.02	геодезический	0.10	-
44	355403.18	1189324.21	геодезический	0.10	-
45	355401.77	1189324.16	геодезический	0.10	-
46	355401.05	1189324.55	геодезический	0.10	-
47	355400.41	1189324.94	геодезический	0.10	-
48	355399.80	1189325.05	геодезический	0.10	-
49	355399.37	1189324.74	геодезический	0.10	-
50	355399.30	1189324.22	геодезический	0.10	-
51	355399.63	1189323.66	геодезический	0.10	-
52	355400.27	1189323.27	геодезический	0.10	-
53	355396.63	1189317.29	геодезический	0.10	-
54	355395.99	1189317.69	геодезический	0.10	-
55	355395.44	1189317.81	геодезический	0.10	-
56	355394.98	1189317.53	геодезический	0.10	-
57	355394.87	1189316.94	геодезический	0.10	-
58	355395.21	1189316.40	геодезический	0.10	-
59	355395.85	1189316.01	геодезический	0.10	-
60	355390.89	1189307.89	геодезический	0.10	-
61	355389.96	1189308.16	геодезический	0.10	-
62	355381.09	1189293.53	геодезический	0.10	-
63	355380.89	1189292.64	геодезический	0.10	-
64	355381.13	1189291.76	геодезический	0.10	-
65	355381.70	1189291.20	геодезический	0.10	-
66	355382.42	1189290.75	геодезический	0.10	-
67	355381.21	1189288.76	геодезический	0.10	-
68	355380.96	1189285.24	геодезический	0.10	-
69	355380.91	1189284.24	геодезический	0.10	-
70	355378.91	1189284.30	геодезический	0.10	-
71	355378.53	1189271.30	геодезический	0.10	-
72	355380.53	1189271.24	геодезический	0.10	-

1	355380.32	1189264.15	геодезический	0.10	-
73	355370.29	1189271.69	геодезический	0.10	-
74	355375.03	1189271.45	геодезический	0.10	-
75	355376.19	1189271.85	геодезический	0.10	-
76	355376.60	1189272.87	геодезический	0.10	-
77	355377.14	1189283.57	геодезический	0.10	-
78	355376.99	1189284.31	геодезический	0.10	-
79	355376.16	1189284.62	геодезический	0.10	-
80	355375.32	1189284.14	геодезический	0.10	-
81	355369.09	1189273.97	геодезический	0.10	-
82	355369.12	1189272.52	геодезический	0.10	-
73	355370.29	1189271.69	геодезический	0.10	-
83	355374.79	1189266.77	геодезический	0.10	-
84	355375.84	1189267.10	геодезический	0.10	-
85	355376.39	1189267.97	геодезический	0.10	-
86	355376.38	1189268.89	геодезический	0.10	-
87	355375.85	1189269.57	геодезический	0.10	-
88	355374.96	1189269.95	геодезический	0.10	-
89	355368.37	1189270.29	геодезический	0.10	-
90	355367.53	1189270.05	геодезический	0.10	-
91	355366.94	1189269.24	геодезический	0.10	-
92	355366.90	1189268.19	геодезический	0.10	-
93	355367.39	1189267.45	геодезический	0.10	-
94	355368.20	1189267.02	геодезический	0.10	-
83	355374.79	1189266.77	геодезический	0.10	-
95	355421.65	1189355.70	геодезический	0.10	-
96	355423.76	1189362.28	геодезический	0.10	-
97	355423.87	1189362.73	геодезический	0.10	-
98	355423.32	1189363.01	геодезический	0.10	-
99	355423.01	1189362.63	геодезический	0.10	-
100	355419.43	1189356.79	геодезический	0.10	-
101	355419.17	1189355.63	геодезический	0.10	-
102	355419.84	1189354.86	геодезический	0.10	-
103	355421.03	1189354.91	геодезический	0.10	-
95	355421.65	1189355.70	геодезический	0.10	-
104	355402.11	1189326.29	геодезический	0.10	-

105	355402.64	1189326.16	геодезический	0.10	-
106	355403.16	1189326.54	геодезический	0.10	-
107	355403.23	1189327.12	геодезический	0.10	-
108	355402.89	1189327.57	геодезический	0.10	-
109	355402.25	1189327.96	геодезический	0.10	-
110	355401.73	1189328.07	геодезический	0.10	-
111	355401.27	1189327.77	геодезический	0.10	-
112	355401.14	1189327.25	геодезический	0.10	-
113	355401.47	1189326.68	геодезический	0.10	-
104	355402.11	1189326.29	геодезический	0.10	-
Контур 2					
114	355346.33	1189266.00	геодезический	0.10	-
203	355346.44	1189268.14	геодезический	0.10	-
202	355349.63	1189267.96	геодезический	0.10	-
201	355349.57	1189266.89	геодезический	0.10	-
200	355351.71	1189266.78	геодезический	0.10	-
199	355352.50	1189267.27	геодезический	0.10	-
198	355356.04	1189272.95	геодезический	0.10	-
197	355357.90	1189275.92	геодезический	0.10	-
196	355368.00	1189292.09	геодезический	0.10	-
195	355369.85	1189295.06	геодезический	0.10	-
194	355375.48	1189303.92	геодезический	0.10	-
193	355402.13	1189348.03	геодезический	0.10	-
192	355404.90	1189352.85	геодезический	0.10	-
191	355421.44	1189380.03	геодезический	0.10	-
190	355421.14	1189380.76	геодезический	0.10	-
189	355400.05	1189393.31	геодезический	0.10	-
188	355397.73	1189393.97	геодезический	0.10	-
187	355395.37	1189393.53	геодезический	0.10	-
186	355349.71	1189372.01	геодезический	0.10	-
185	355350.17	1189371.04	геодезический	0.10	-
184	355343.56	1189367.94	геодезический	0.10	-
183	355343.10	1189368.91	геодезический	0.10	-
182	355296.24	1189346.93	геодезический	0.10	-
181	355296.69	1189346.04	геодезический	0.10	-
180	355292.69	1189343.99	геодезический	0.10	-

179	355292.23	1189344.88	геодезический	0.10	-
178	355273.95	1189335.44	геодезический	0.10	-
177	355262.53	1189318.25	геодезический	0.10	-
176	355256.54	1189297.29	геодезический	0.10	-
175	355256.10	1189297.41	геодезический	0.10	-
174	355249.51	1189274.48	геодезический	0.10	-
173	355251.74	1189274.23	геодезический	0.10	-
172	355251.63	1189273.35	геодезический	0.10	-
171	355251.90	1189273.17	геодезический	0.10	-
170	355253.58	1189273.00	геодезический	0.10	-
169	355253.76	1189273.10	геодезический	0.10	-
168	355253.86	1189273.98	геодезический	0.10	-
167	355255.93	1189273.75	геодезический	0.10	-
166	355255.62	1189271.08	геодезический	0.10	-
165	355249.71	1189271.65	геодезический	0.10	-
164	355249.01	1189271.92	геодезический	0.10	-
163	355248.45	1189272.42	геодезический	0.10	-
162	355248.04	1189273.27	геодезический	0.10	-
161	355248.12	1189274.14	геодезический	0.10	-
160	355261.66	1189322.01	геодезический	0.10	-
159	355262.84	1189325.54	геодезический	0.10	-
158	355264.78	1189329.03	геодезический	0.10	-
157	355267.98	1189332.88	геодезический	0.10	-
156	355271.38	1189335.80	геодезический	0.10	-
155	355274.18	1189337.50	геодезический	0.10	-
154	355290.23	1189345.71	геодезический	0.10	-
153	355296.70	1189349.02	геодезический	0.10	-
152	355341.27	1189369.96	геодезический	0.10	-
151	355350.08	1189374.09	геодезический	0.10	-
150	355401.35	1189398.17	геодезический	0.10	-
149	355409.16	1189401.95	геодезический	0.10	-
148	355407.99	1189400.25	геодезический	0.10	-
147	355408.73	1189399.81	геодезический	0.10	-
146	355409.74	1189400.11	геодезический	0.10	-
145	355411.40	1189403.02	геодезический	0.10	-
144	355417.60	1189406.61	геодезический	0.10	-

143	355420.20	1189407.48	геодезический	0.10	-
142	355422.56	1189407.33	геодезический	0.10	-
141	355424.58	1189406.53	геодезический	0.10	-
140	355429.14	1189403.82	геодезический	0.10	-
139	355430.43	1189402.93	геодезический	0.10	-
138	355431.57	1189401.46	геодезический	0.10	-
137	355432.37	1189399.52	геодезический	0.10	-
136	355432.51	1189397.49	геодезический	0.10	-
135	355432.23	1189396.06	геодезический	0.10	-
134	355430.95	1189391.51	геодезический	0.10	-
133	355429.42	1189391.43	геодезический	0.10	-
132	355428.21	1189390.83	геодезический	0.10	-
131	355427.69	1189389.98	геодезический	0.10	-
130	355427.61	1189388.58	геодезический	0.10	-
129	355428.00	1189387.60	геодезический	0.10	-
128	355429.22	1189388.21	геодезический	0.10	-
127	355424.46	1189380.31	геодезический	0.10	-
126	355424.07	1189379.66	геодезический	0.10	-
125	355422.52	1189377.27	геодезический	0.10	-
124	355406.81	1189351.68	геодезический	0.10	-
123	355404.19	1189347.42	геодезический	0.10	-
122	355371.45	1189294.07	геодезический	0.10	-
121	355369.61	1189291.08	геодезический	0.10	-
120	355359.65	1189274.84	геодезический	0.10	-
119	355357.82	1189271.86	геодезический	0.10	-
118	355354.82	1189266.98	геодезический	0.10	-
117	355354.21	1189266.23	геодезический	0.10	-
116	355353.38	1189265.86	геодезический	0.10	-
115	355352.33	1189265.67	геодезический	0.10	-
114	355346.33	1189266.00	геодезический	0.10	-
Контур 3					
204	355233.07	1189273.38	геодезический	0.10	-
205	355233.25	1189275.94	геодезический	0.10	-
206	355247.36	1189324.61	геодезический	0.10	-
207	355258.50	1189341.18	геодезический	0.10	-
208	355262.44	1189343.05	геодезический	0.10	-

209	355267.78	1189355.07	геодезический	0.10	-
210	355267.47	1189355.22	геодезический	0.10	-
211	355267.94	1189357.99	геодезический	0.10	-
212	355268.23	1189357.94	геодезический	0.10	-
213	355270.60	1189369.72	геодезический	0.10	-
214	355271.48	1189371.56	геодезический	0.10	-
215	355273.02	1189371.93	геодезический	0.10	-
216	355274.38	1189379.90	геодезический	0.10	-
217	355276.76	1189379.33	геодезический	0.10	-
218	355277.58	1189379.04	геодезический	0.10	-
219	355278.66	1189378.16	геодезический	0.10	-
220	355279.22	1189376.93	геодезический	0.10	-
221	355279.01	1189375.69	геодезический	0.10	-
222	355260.86	1189336.14	геодезический	0.10	-
223	355259.14	1189336.52	геодезический	0.10	-
224	355257.58	1189336.22	геодезический	0.10	-
225	355256.48	1189335.42	геодезический	0.10	-
226	355255.61	1189333.96	геодезический	0.10	-
227	355253.17	1189325.34	геодезический	0.10	-
228	355253.34	1189324.63	геодезический	0.10	-
229	355253.81	1189324.21	геодезический	0.10	-
230	355255.97	1189323.60	геодезический	0.10	-
231	355254.57	1189318.63	геодезический	0.10	-
232	355252.40	1189319.24	геодезический	0.10	-
233	355251.76	1189319.16	геодезический	0.10	-
234	355251.27	1189318.61	геодезический	0.10	-
235	355249.41	1189312.03	геодезический	0.10	-
236	355249.56	1189311.35	геодезический	0.10	-
237	355250.04	1189310.90	геодезический	0.10	-
238	355252.21	1189310.29	геодезический	0.10	-
239	355250.80	1189305.32	геодезический	0.10	-
240	355248.64	1189305.93	геодезический	0.10	-
241	355247.98	1189305.86	геодезический	0.10	-
242	355247.50	1189305.30	геодезический	0.10	-
243	355245.47	1189298.11	геодезический	0.10	-
244	355245.58	1189297.35	геодезический	0.10	-

245	355246.11	1189296.98	геодезический	0.10	-
246	355248.27	1189296.37	геодезический	0.10	-
247	355246.87	1189291.40	геодезический	0.10	-
248	355244.70	1189292.01	геодезический	0.10	-
249	355244.01	1189291.96	геодезический	0.10	-
250	355243.57	1189291.38	геодезический	0.10	-
251	355241.11	1189282.70	геодезический	0.10	-
252	355241.38	1189281.24	геодезический	0.10	-
253	355242.44	1189280.33	геодезический	0.10	-
254	355243.64	1189279.99	геодезический	0.10	-
255	355242.52	1189276.05	геодезический	0.10	-
256	355241.78	1189274.44	геодезический	0.10	-
257	355240.10	1189273.35	геодезический	0.10	-
258	355238.53	1189273.14	геодезический	0.10	-
204	355233.07	1189273.38	геодезический	0.10	-
259	355240.64	1189276.73	геодезический	0.10	-
260	355241.11	1189278.41	геодезический	0.10	-
261	355241.10	1189278.99	геодезический	0.10	-
262	355240.52	1189279.18	геодезический	0.10	-
263	355239.91	1189278.75	геодезический	0.10	-
264	355239.43	1189277.07	геодезический	0.10	-
265	355239.67	1189276.44	геодезический	0.10	-
266	355240.20	1189276.31	геодезический	0.10	-
259	355240.64	1189276.73	геодезический	0.10	-
Контур 4					
267	355282.94	1189374.27	геодезический	0.10	-
268	355284.43	1189373.75	геодезический	0.10	-
269	355282.52	1189369.19	геодезический	0.10	-
270	355279.86	1189363.20	геодезический	0.10	-
271	355279.40	1189360.34	геодезический	0.10	-
272	355280.44	1189357.25	геодезический	0.10	-
273	355282.83	1189355.31	геодезический	0.10	-
274	355285.54	1189354.78	геодезический	0.10	-
275	355287.97	1189355.39	геодезический	0.10	-
276	355307.86	1189364.92	геодезический	0.10	-
277	355310.13	1189365.53	геодезический	0.10	-

278	355314.58	1189365.46	геодезический	0.10	-
279	355317.47	1189366.12	геодезический	0.10	-
280	355355.32	1189383.90	геодезический	0.10	-
281	355354.04	1189386.63	геодезический	0.10	-
282	355373.18	1189395.68	геодезический	0.10	-
283	355374.49	1189392.90	геодезический	0.10	-
284	355403.03	1189406.30	геодезический	0.10	-
285	355403.74	1189407.19	геодезический	0.10	-
286	355404.18	1189408.41	геодезический	0.10	-
287	355404.95	1189409.35	геодезический	0.10	-
288	355405.78	1189409.85	геодезический	0.10	-
289	355408.64	1189411.19	геодезический	0.10	-
290	355409.73	1189411.81	геодезический	0.10	-
291	355410.72	1189412.87	геодезический	0.10	-
292	355411.35	1189414.34	геодезический	0.10	-
293	355411.50	1189415.87	геодезический	0.10	-
294	355411.07	1189418.46	геодезический	0.10	-
295	355411.99	1189418.05	геодезический	0.10	-
296	355412.77	1189417.17	геодезический	0.10	-
297	355413.12	1189416.17	геодезический	0.10	-
298	355413.85	1189411.85	геодезический	0.10	-
299	355413.82	1189410.74	геодезический	0.10	-
300	355413.41	1189409.81	геодезический	0.10	-
301	355412.27	1189408.80	геодезический	0.10	-
302	355411.94	1189408.65	геодезический	0.10	-
303	355411.16	1189409.57	геодезический	0.10	-
304	355410.29	1189409.86	геодезический	0.10	-
305	355409.31	1189409.76	геодезический	0.10	-
306	355406.13	1189408.16	геодезический	0.10	-
307	355405.47	1189407.36	геодезический	0.10	-
308	355405.11	1189406.17	геодезический	0.10	-
309	355404.45	1189405.30	геодезический	0.10	-
310	355375.13	1189391.53	геодезический	0.10	-
311	355355.96	1189382.53	геодезический	0.10	-
312	355311.58	1189361.70	геодезический	0.10	-
313	355311.16	1189362.61	геодезический	0.10	-

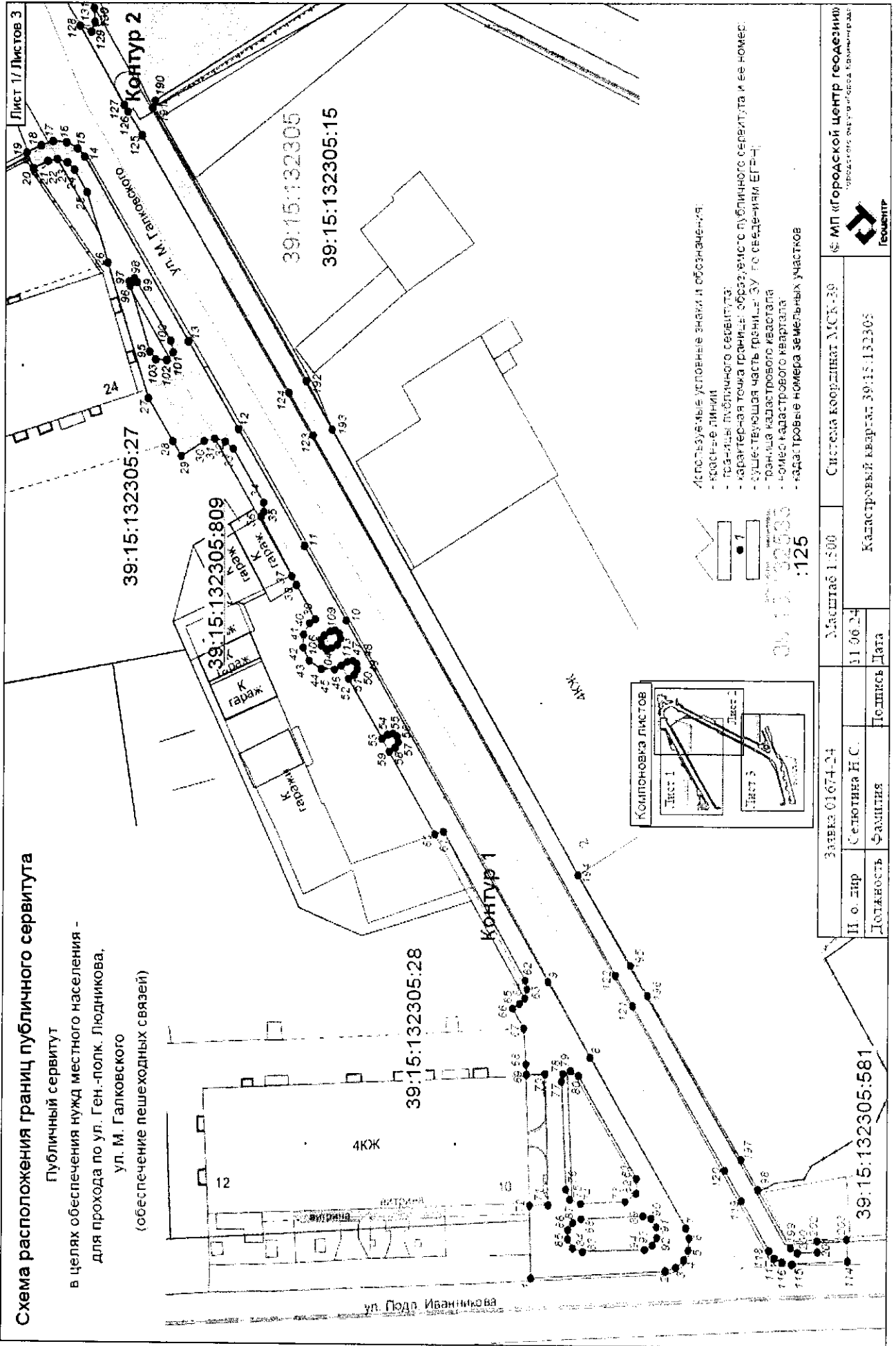
314	355310.54	1189363.41	геодезический	0.10	-
315	355309.54	1189363.81	геодезический	0.10	-
316	355308.50	1189363.57	геодезический	0.10	-
317	355290.32	1189354.91	геодезический	0.10	-
318	355289.41	1189353.72	геодезический	0.10	-
319	355289.45	1189352.22	геодезический	0.10	-
320	355289.91	1189351.33	геодезический	0.10	-
321	355275.98	1189344.20	геодезический	0.10	-
322	355274.66	1189343.78	геодезический	0.10	-
323	355272.95	1189344.09	геодезический	0.10	-
324	355271.70	1189345.19	геодезический	0.10	-
325	355271.11	1189346.95	геодезический	0.10	-
326	355271.41	1189348.58	геодезический	0.10	-
327	355281.15	1189369.82	геодезический	0.10	-
267	355282.94	1189374.27	геодезический	0.10	-
328	355274.76	1189351.69	геодезический	0.10	-
329	355274.29	1189350.25	геодезический	0.10	-
330	355274.56	1189348.85	геодезический	0.10	-
331	355275.78	1189348.00	геодезический	0.10	-
332	355277.08	1189348.14	геодезический	0.10	-
333	355280.17	1189349.72	геодезический	0.10	-
334	355281.08	1189350.44	геодезический	0.10	-
335	355281.31	1189352.07	геодезический	0.10	-
336	355280.57	1189353.15	геодезический	0.10	-
337	355279.48	1189353.69	геодезический	0.10	-
338	355277.86	1189353.86	геодезический	0.10	-
339	355276.05	1189353.20	геодезический	0.10	-
328	355274.76	1189351.69	геодезический	0.10	-
Контур 5					
340	355428.61	1189418.15	геодезический	0.10	-
341	355428.93	1189418.07	геодезический	0.10	-
342	355429.68	1189418.13	геодезический	0.10	-
343	355430.18	1189418.54	геодезический	0.10	-
344	355430.40	1189419.32	геодезический	0.10	-
345	355430.09	1189420.10	геодезический	0.10	-
346	355429.48	1189420.48	геодезический	0.10	-

347	355428.16	1189420.78	геодезический	0.10	-
348	355428.43	1189422.00	геодезический	0.10	-
349	355433.22	1189420.91	геодезический	0.10	-
350	355434.06	1189421.04	геодезический	0.10	-
351	355434.60	1189421.78	геодезический	0.10	-
352	355435.10	1189424.00	геодезический	0.10	-
353	355442.30	1189422.39	геодезический	0.10	-
354	355438.78	1189406.18	геодезический	0.10	-
355	355438.68	1189404.71	геодезический	0.10	-
356	355438.64	1189402.75	геодезический	0.10	-
357	355439.01	1189400.89	геодезический	0.10	-
358	355439.73	1189399.13	геодезический	0.10	-
359	355438.92	1189395.87	геодезический	0.10	-
360	355437.29	1189396.21	геодезический	0.10	-
361	355436.60	1189395.51	геодезический	0.10	-
362	355437.07	1189397.34	геодезический	0.10	-
363	355437.22	1189400.00	геодезический	0.10	-
364	355436.51	1189402.80	геодезический	0.10	-
365	355435.09	1189405.31	геодезический	0.10	-
366	355432.95	1189407.38	геодезический	0.10	-
367	355434.19	1189409.38	геодезический	0.10	-
368	355434.58	1189410.31	геодезический	0.10	-
369	355434.44	1189411.42	геодезический	0.10	-
370	355433.83	1189412.45	геодезический	0.10	-
371	355432.80	1189413.06	геодезический	0.10	-
372	355431.62	1189413.16	геодезический	0.10	-
373	355430.48	1189412.64	геодезический	0.10	-
374	355429.91	1189411.97	геодезический	0.10	-
375	355428.75	1189410.05	геодезический	0.10	-
376	355427.17	1189410.99	геодезический	0.10	-
377	355424.92	1189411.86	геодезический	0.10	-
378	355422.38	1189412.46	геодезический	0.10	-
379	355420.18	1189412.43	геодезический	0.10	-
380	355419.19	1189412.88	геодезический	0.10	-
381	355418.54	1189414.00	геодезический	0.10	-
382	355418.77	1189415.12	геодезический	0.10	-

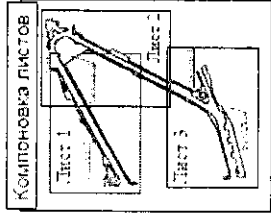
3. Сведения о характерных точках части (частей) границы объекта							
Часть № 1							
-	-	-	-	-	-	-	-

Схема расположения границ публичного сервитута

Публичный сервитут
 в целях обеспечения нужд местного населения -
 для прохода по ул. Ген.-полк. Людникова,
 ул. М. Галковского
 (обеспечение пешеходных связей)

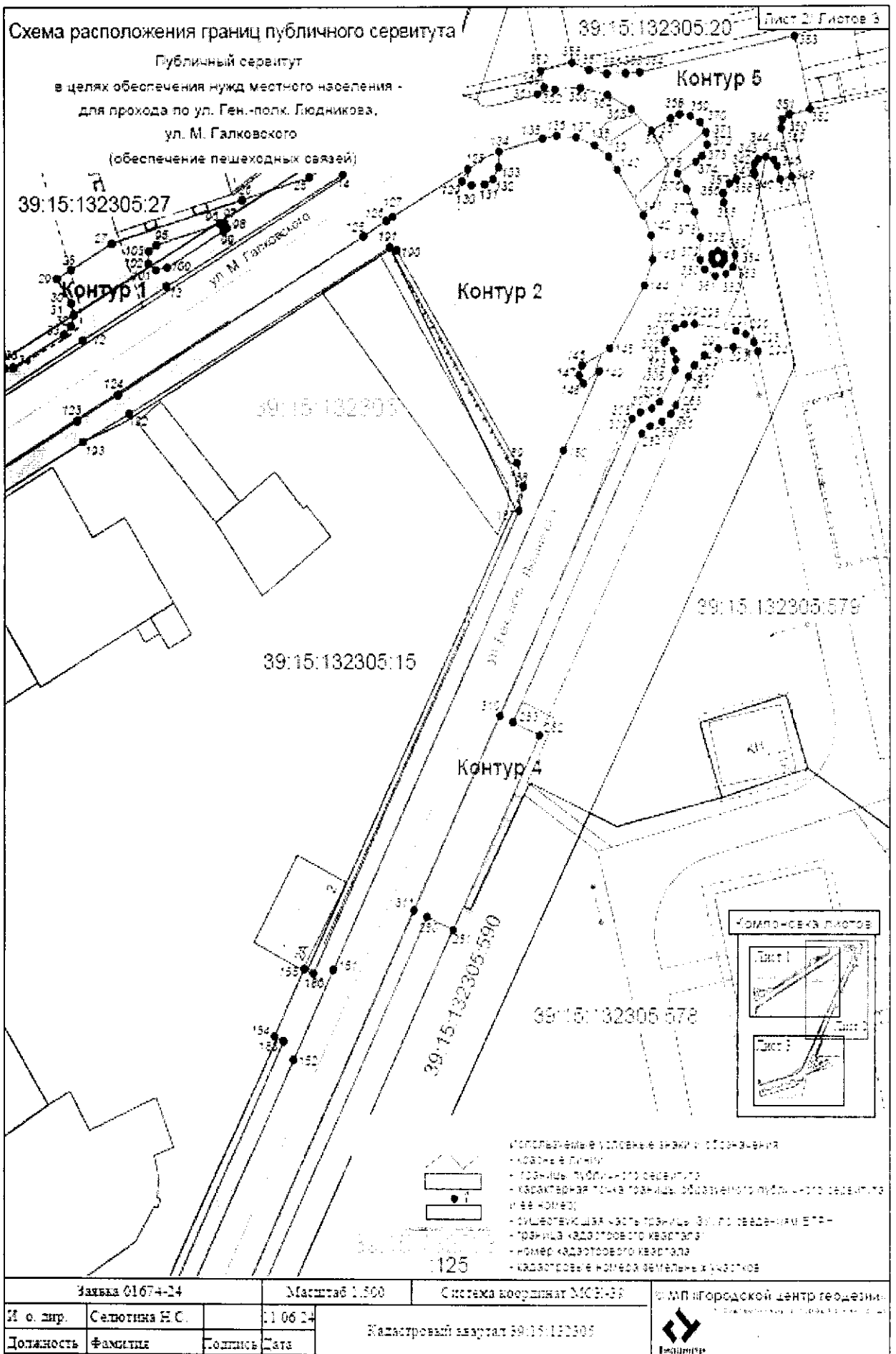


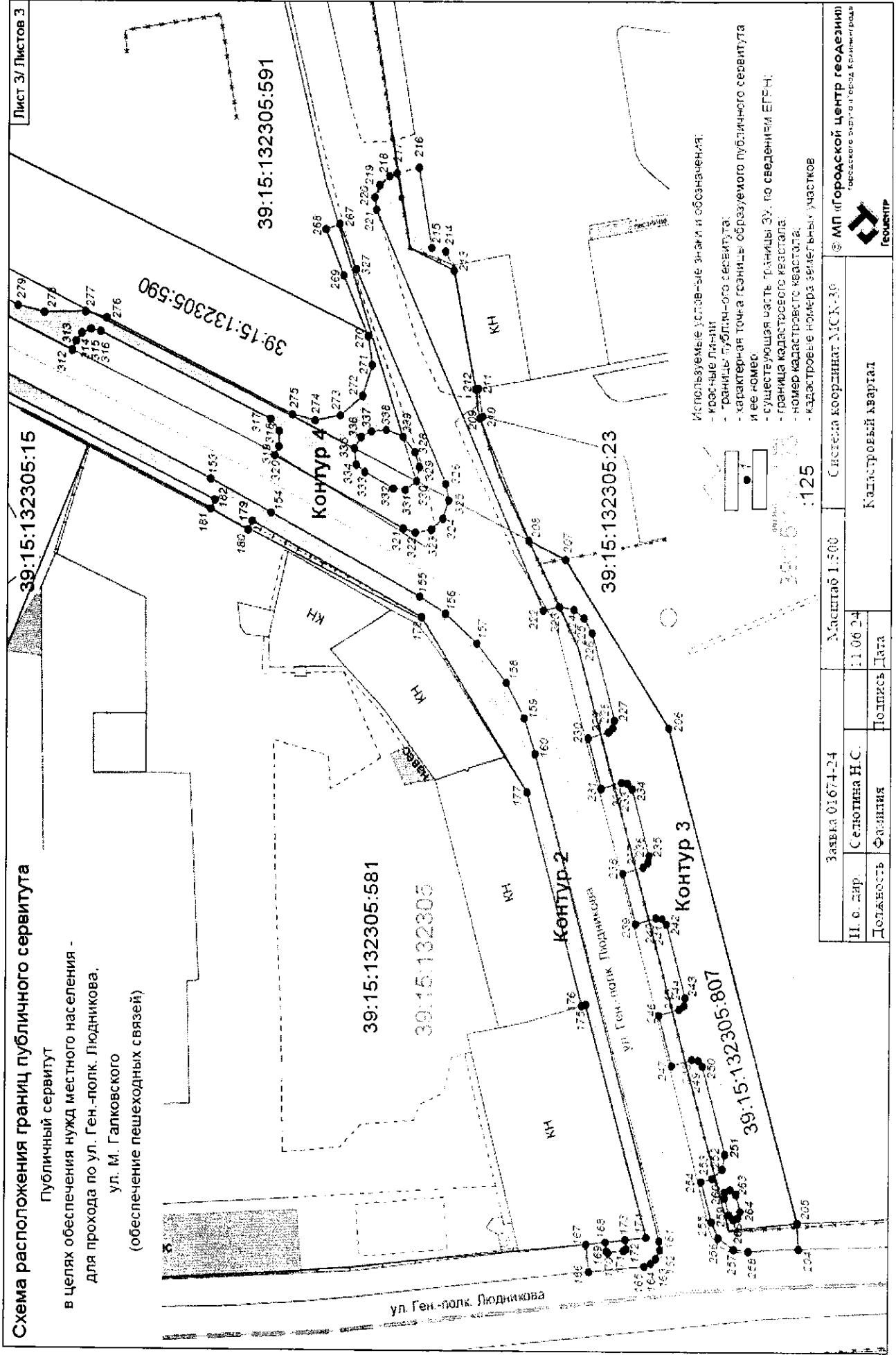
- Используемые условные знаки и обозначения:
- красные линии
 - границы публичного сервитута;
 - характерная точка границы; обозначено публичного сервитута и ее номер;
 - существующая часть границы; обозначено по сведениям ЕГРН;
 - граница кадастрового квартала
 - номер кадастрового квартала
 - кадастровые номера земельных участков



39:15:132305:125

№ ИП «Городской центр геодезии» г. Ярославль, ул. М. Галковского, д. 15		Система координат МСК-39	
И. о. дир. Селюткина И. С.		Масштаб 1:500	Кадастровый квартал: 39:15:132305
Должность: Фамилия	Подпись: Дата	Заказ: 01674-24	
		11.06.24	
39:15:132305:581			





Заявка 0167+24		Масштаб 1:500	Система координат МСК-30
И. о. дир.	Селюгина Н.С.	11.06.24	
Должность	Фамилия	Подпись	Дата
			Кадастровый квартал
			Геоцентр

© МП «Городской центр геодезии»
 «Геодезическое предприятие «ГЕОЦЕНТР» г. Краснодар