




Схема расположения границ публичного сервитута
Публичный сервитут для эксплуатации сетей водоотведения
(кадастровый номер объекта 39:15:000000:9803)



Используемые условные знаки и обозначения:

-  - граница публичного сервитута;
-  - граница кадастрового квартала

Заявка 02866-24		Масштаб 1:30000	Система координат МСК-39	© МП «Городской центр геодезии» городского округа «Город Калининград»  Геоцентр
Директор	Селютина Н.С.	16.10.24	Кадастровый квартал 39:15:000000	
Должность	Фамилия	Подпись	Дата	