








Условные обозначения

-  - деревья попадающие под вырубку
-  - сохраняемые деревья
-  - сохраняемые кустарники
-  - уничтожаемая растительность, газон (270м2)
-  - сохраняемый газон и иная растительность (2540м2)

лист 1 лист 2 лист 3 лист 4 лист 5

| Изм.       | Кол.уч. | Лист/№ док.  | Подпись   | Дата |
|------------|---------|--------------|---|------|
| Разработал |         | Зенкина Ю.В. |   |      |
| Проверил   |         | Шшенин А.И.  |  |      |

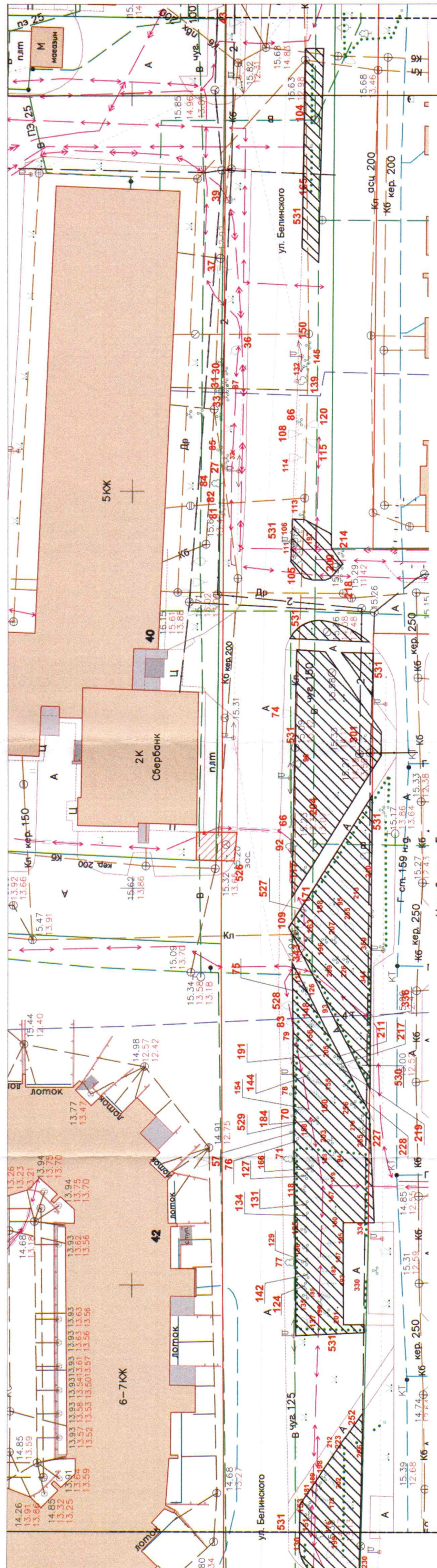
  

|  |      |        |
|--|------|--------|
| ул. Беллинград   |      |        |
| Устройство тротуара на ул. Беллинского от д.20 до д.24, от д.24 до д.30, от д.42 до ул. Менделеева в г. Калининграде | Лист | Листов |
|  | П 1  | 5      |

|                            |            |
|----------------------------|------------|
| Подеревная съемка. М 1:500 | МКУ "ГДСР" |
|----------------------------|------------|

|              |       |   |      |      |        |
|--------------|-------|---|------|------|--------|
| Инв. № подл. | Логин | и | гата | Вам. | инв. № |
|--------------|-------|---|------|------|--------|



Линия сводки с листом 2  
Линия сводки с листом 3

- Условные обозначения**
- деревья попадающие под вырубку
  - сохраняемые деревья
  - сохраняемые кустарники
  - уничтожаемая растительность, газон (270м2)
  - сохраняемый газон и иная растительность (2540м2)

Линия сводки с листом 1  
Линия сводки с листом 2

Лист 1 Лист 2 Лист 3 Лист 4 Лист 5

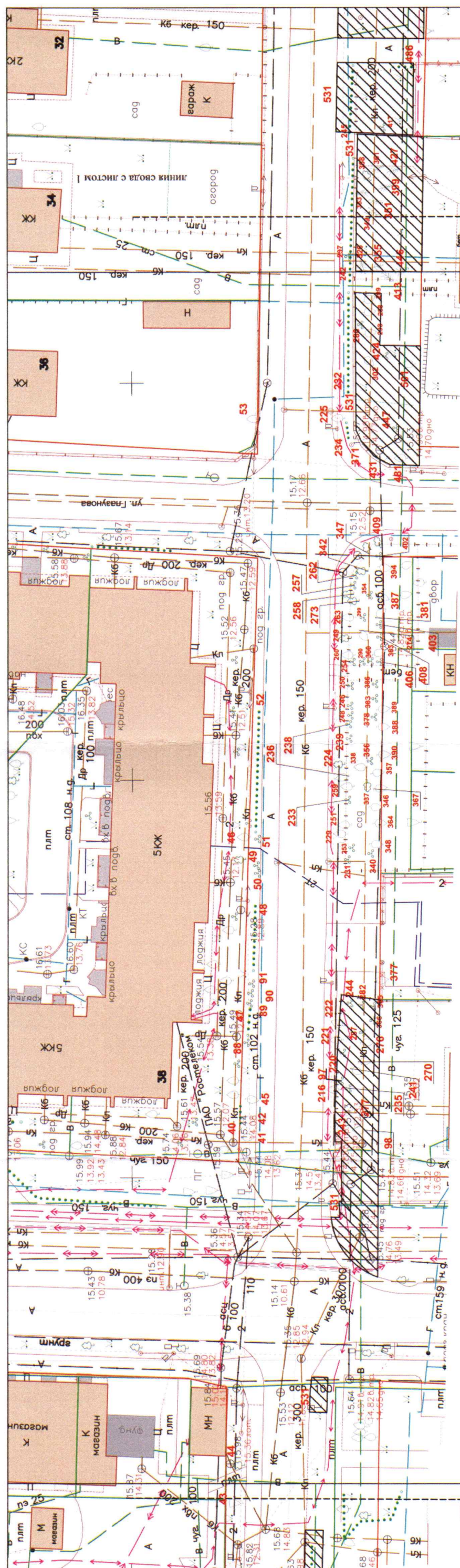
| Изм.       | Кол.уч. | Лист № док. | Подпись      | Дата |
|------------|---------|-------------|--------------|------|
| Разработал |         |             | Зенкина Ю.В. |      |
| Проверил   |         |             | Шилинин Ю.   |      |

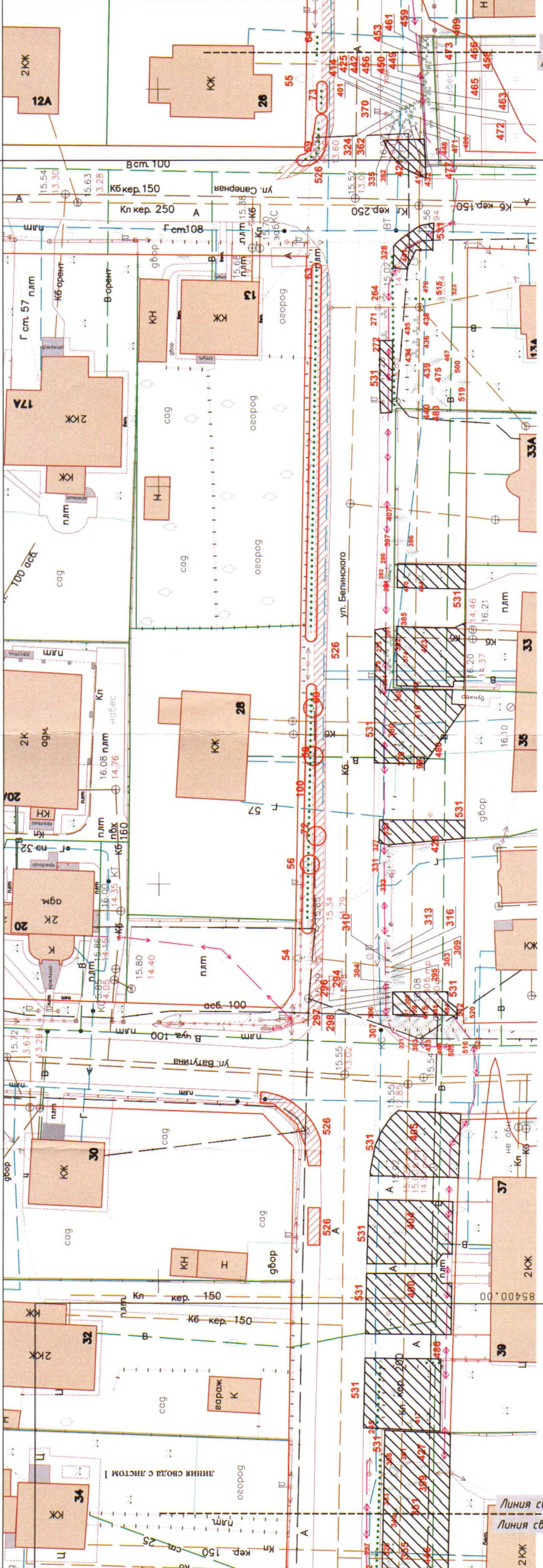
ул. Беллинского в г. Калининграде  
Устройство тротуара на ул. Беллинского от д.20 до д.24, от д.24 до д.30, от д.42. до ул. Менделеева в г. Калининграде  
Подеревная съемка. М 1:500

| Стадия | Лист | Листов |
|--------|------|--------|
| П      | 2    | 5      |

МКУ "ГДСР"






Ивб. № подл. Подпись и дата  
Взам. инб. №





Линия сводки с листом 4  
Линия сводки с листом 5

Условные обозначения

-  - деревья попадающие под вырубку
-  - сохраняемые деревья
-  - сохраняемые кустарники
-  - уничтожаемая растительность, газон (270м2)
-  - сохраняемый газон и иная растительность (2540м2)

лист 1 лист 2 лист 3 лист 4 лист 5

Инв. № подл. Подпись и дата Взам. инв. №

| Изм.       | Колуч. | Лист | № док | Подпись      | Дата |
|------------|--------|------|-------|--------------|------|
| Разработал |        |      |       | Зенкина Ю.В. |      |
| Проверил   |        |      |       | Шшенин А. Ю. |      |

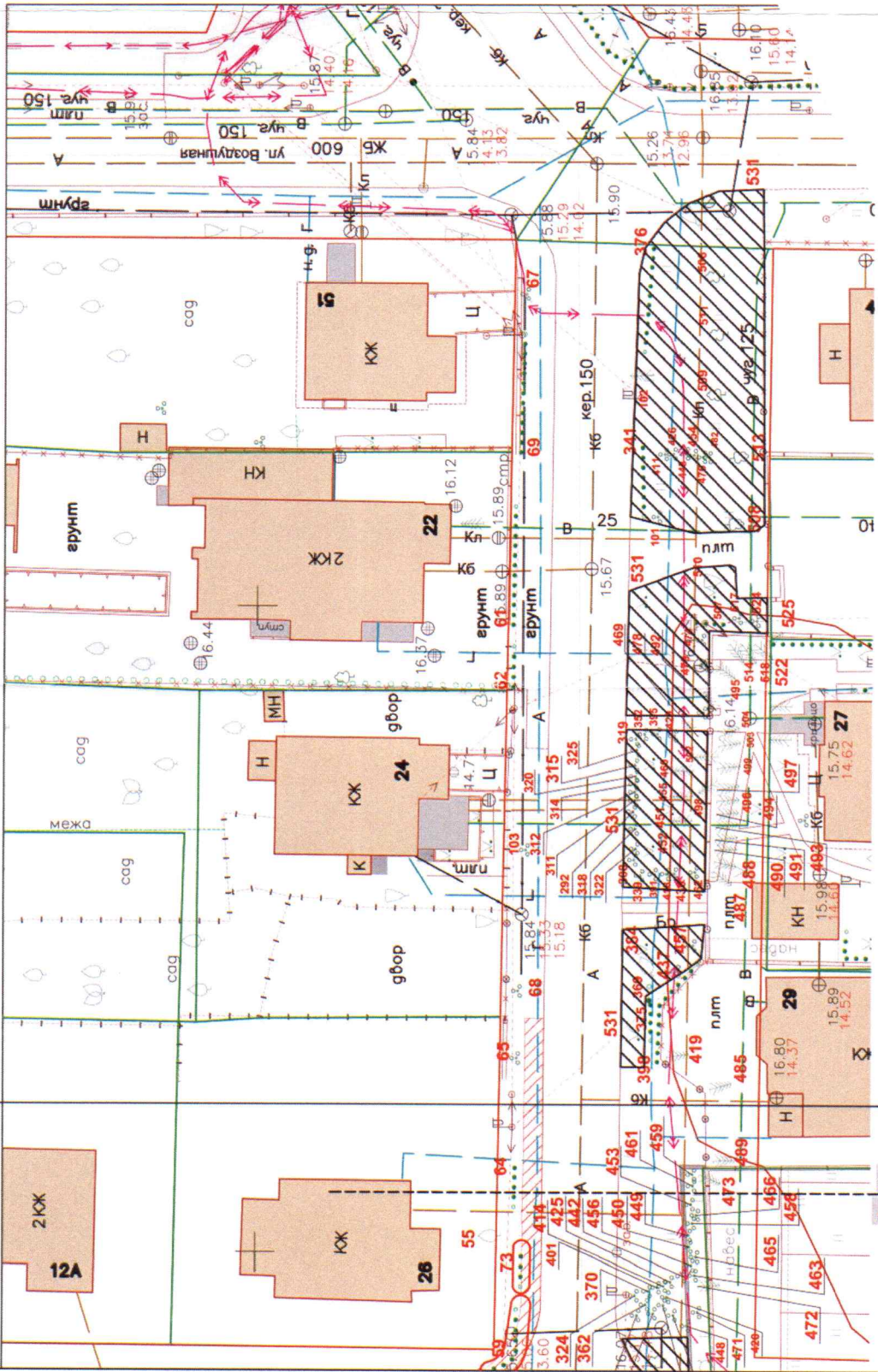
*ул. Беллинского в г. Калининграде*

Устройство тротуара на ул. Беллинского от д.20 до д.24, от д.24 до д.30, от д.42 до ул. Менделеева в г. Калининграде

Подеревная съемка. М 1:500






МКУ "ГДСР"

| Стадия | Лист | Листов |
|--------|------|--------|
| П      | 4    | 5      |





Линия свадки с листом 4  
Линия свадки с листом 5

Условные обозначения

-  - деревья попадающие под вырубку
-  - сохраняемые деревья
-  - сохраняемые кустарники
-  - уничтожаемая растительность, газон (270м2)
-  - сохраняемый газон и иная растительность (2540м2)

лист 1 лист 2 лист 3 лист 4 лист 5

| Изм.       | Кол.уч.       | Лист№ док | Подпись   | Дата |
|------------|---------------|-----------|---|------|
| Разработал | Зенкина Ю.В.  |           |   |      |
| Проверил   | Шивенин А. В. |           |  |      |

**ул. Беллинского в г. Калининграде**

Устройство тротуара на ул. Беллинского от д.20 до д.24, от д.24 до д.30, от д.42. до ул. Менделеева в г. Калининграде

Побережная съемка. М 1:500

МКУ "ГДСР"

Инв. № подл. Подпись и дата  
Взам. инв. №