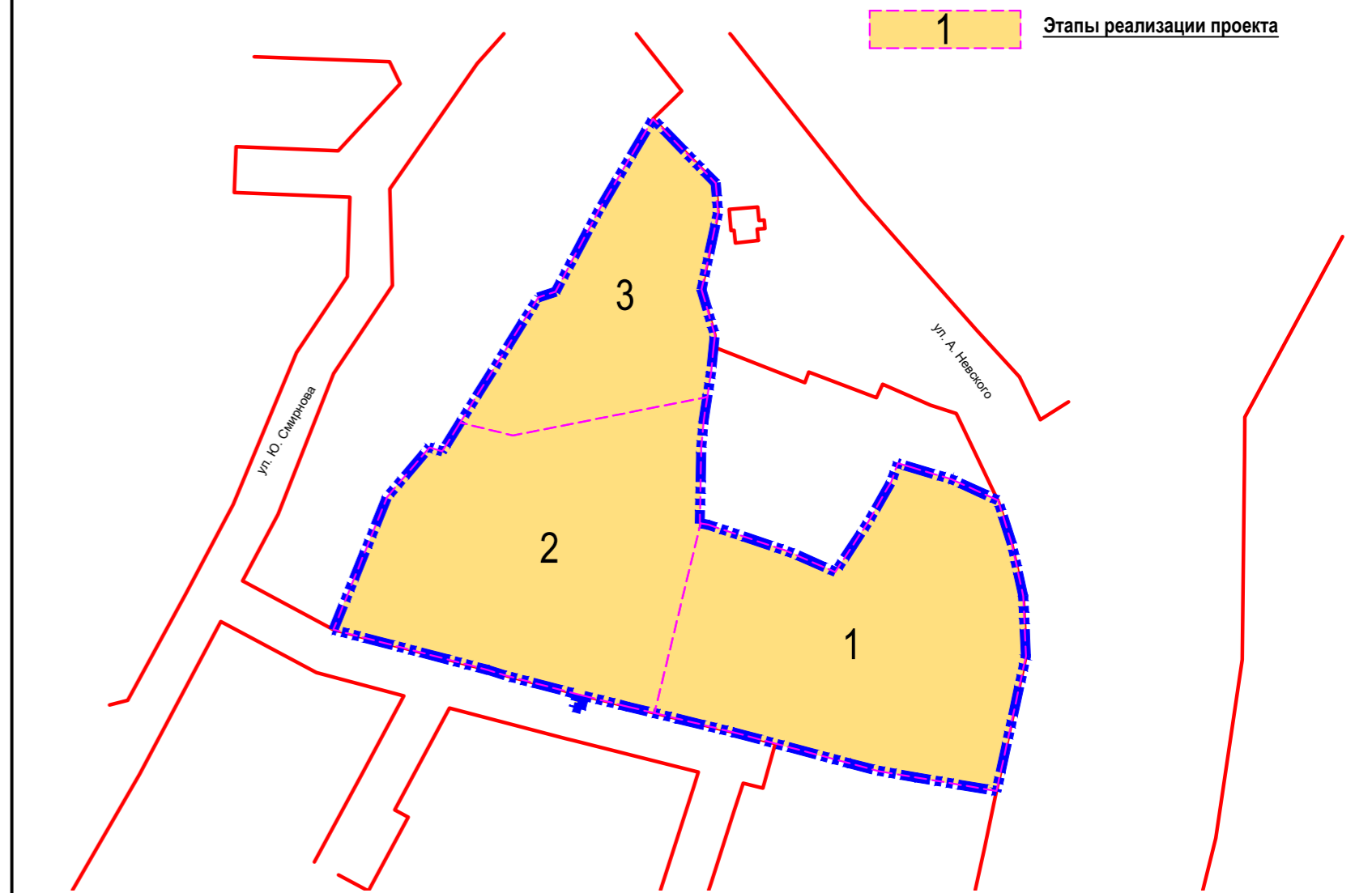









Схема очередности планируемого развития территории  
М 1:2000



1 Этапы реализации проекта

**Условные обозначения**

-  Границы территории, в отношении которой осуществляется подготовка проекта планировки
-  Границы существующих земельных участков, учтенных в ЕГРН
-  Красные линии существующие
- Границы зон планируемого размещения объектов капитального строительства:**
  -  - среднеэтажной жилой застройки
  -  - общественно-делового назначения
  -  - объекты коммунального назначения
- Границы существующих элементов планировочной структуры**
  -  Квартал

**Примечания:**

- Данным проектом планировки красные линии не устанавливаются, не отменяются. Красные линии установлены ранее разработанной документацией по планировке территории "Проект планировки территории с проектом межевания в его составе в границах ул. А.Невского - ул. Б.Окружная 4-й в целях размещения транспортно-пересадочного узла "Северный" в Ленинградском районе г. Калининграда", утвержденной приказом Агентства по архитектуре, градостроению и перспективному развитию Калининградской области от 19.08.2021 № 347

- Документация по планировке территории разработана в отношении части, подлежащей комплексному развитию незастроенной территории, поэтому границы планируемых элементов планировочной структуры данным проектом не устанавливаются

Заказчик: ООО "Светлогорская Горка"

Должн-ть	Фамилия	Подпись	Дата				
Рук. проек.	Чепиного Н.И.		06.24	Проект планировки территории Основная (утверждаемая) часть Раздел 1. Графическая часть	стадия	ЛИСТ	ЛИСТОВ
Исполнил	Граф Д.Д.		06.24		ПП	1	
				Чертеж планировки территории	ООО"НИКОР ПРОЕКТ"		