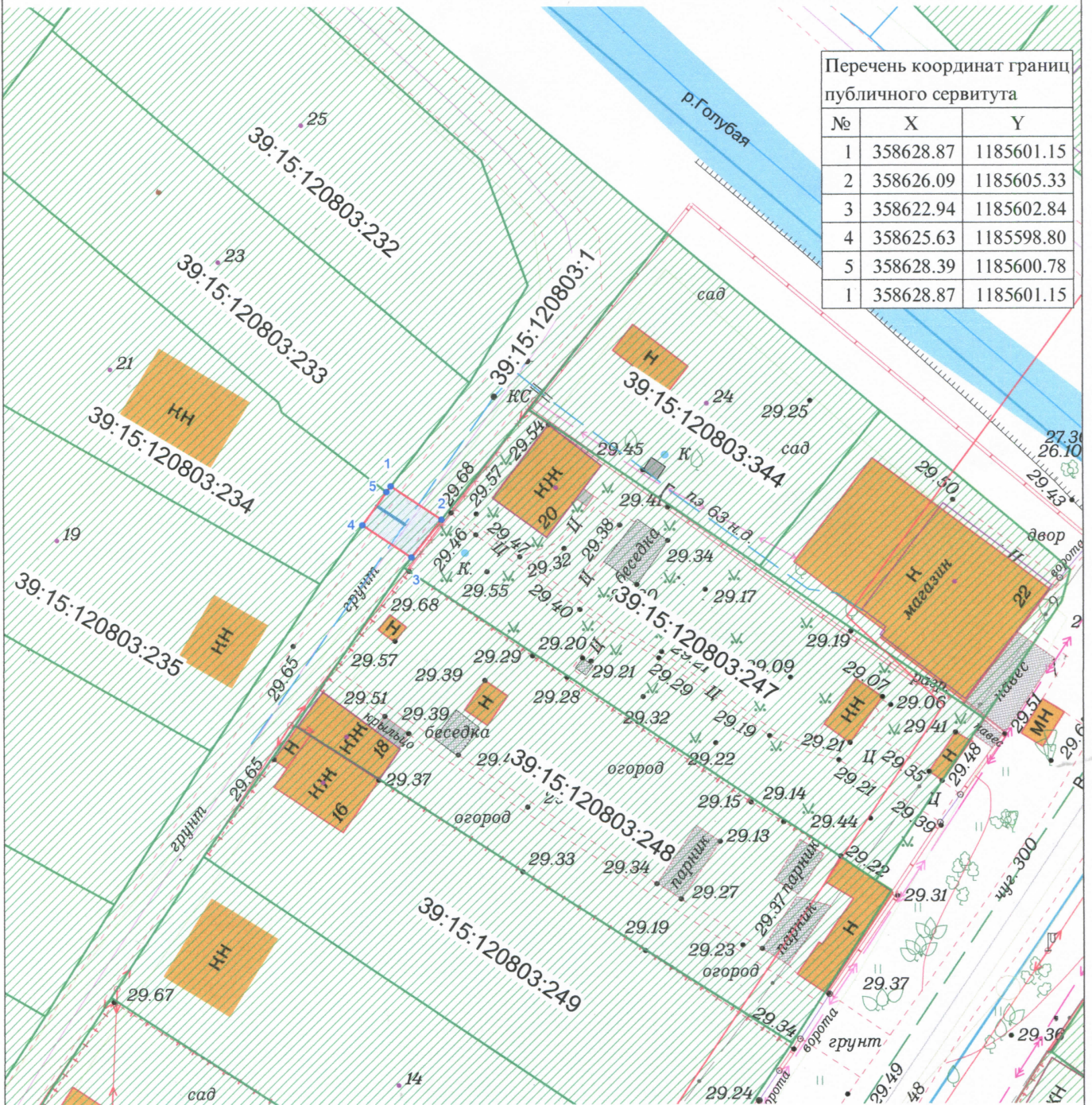


СХЕМА ГРАНИЦ
публичного сервитута

Перечень координат границ
публичного сервитута

№	X	Y
1	358628.87	1185601.15
2	358626.09	1185605.33
3	358622.94	1185602.84
4	358625.63	1185598.80
5	358628.39	1185600.78
1	358628.87	1185601.15










Объект: Участок газопровода низкого давления до границ земельного участка с кадастровым номером 39:15:120803:0234 по ул. 1-й Большой Окружной в СНТ «Янтарь-2» г. Калининграде

Кадастровый номера земельных участков на которых расположен публичный сервитут: 39:15:120803:1

Площадь публичного сервитута: 20 кв.м

Цель установления публичного сервитута: для размещения газопровода

УСЛОВНЫЕ ОБОЗНАЧЕНИЯ:

-  красные линии
-  испрашиваемый публичный сервитут
-  испрашиваемые части земельных участков
-  кадастровый участок
-  граница кадастрового квартала
-  граница кадастрового участка
-  ось строящегося газопровода

Заявитель _____
 М.П. (подпись) (расшифровка подписи)

 (подпись) (расшифровка подписи)

**СХЕМА ГРАНИЦ ПОДПИСАНА
ЭЛЕКТРОННОЙ ПОДПИСЬЮ**
 Сертификат: 02ffb37100d9b1ce8a49f68f0af50926dc
 Кадастровый инженер Глеза Оксана Леонидовна
 Действителен: с 27.08.2024 по 28.08.2025