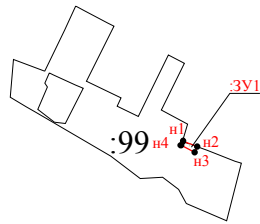





СХЕМА
расположения границ
публичного сервитута



39:15:142017



- УСЛОВНЫЕ ОБОЗНАЧЕНИЯ:
-  - границы кадастрового квартала
 -  - граница устанавливаемого сервитута
 -  - кадастровые участки по сведениям ЕГРН
 - 39:15:120909 - номер кадастрового квартала
 - - поворотные точки границ сервитутов