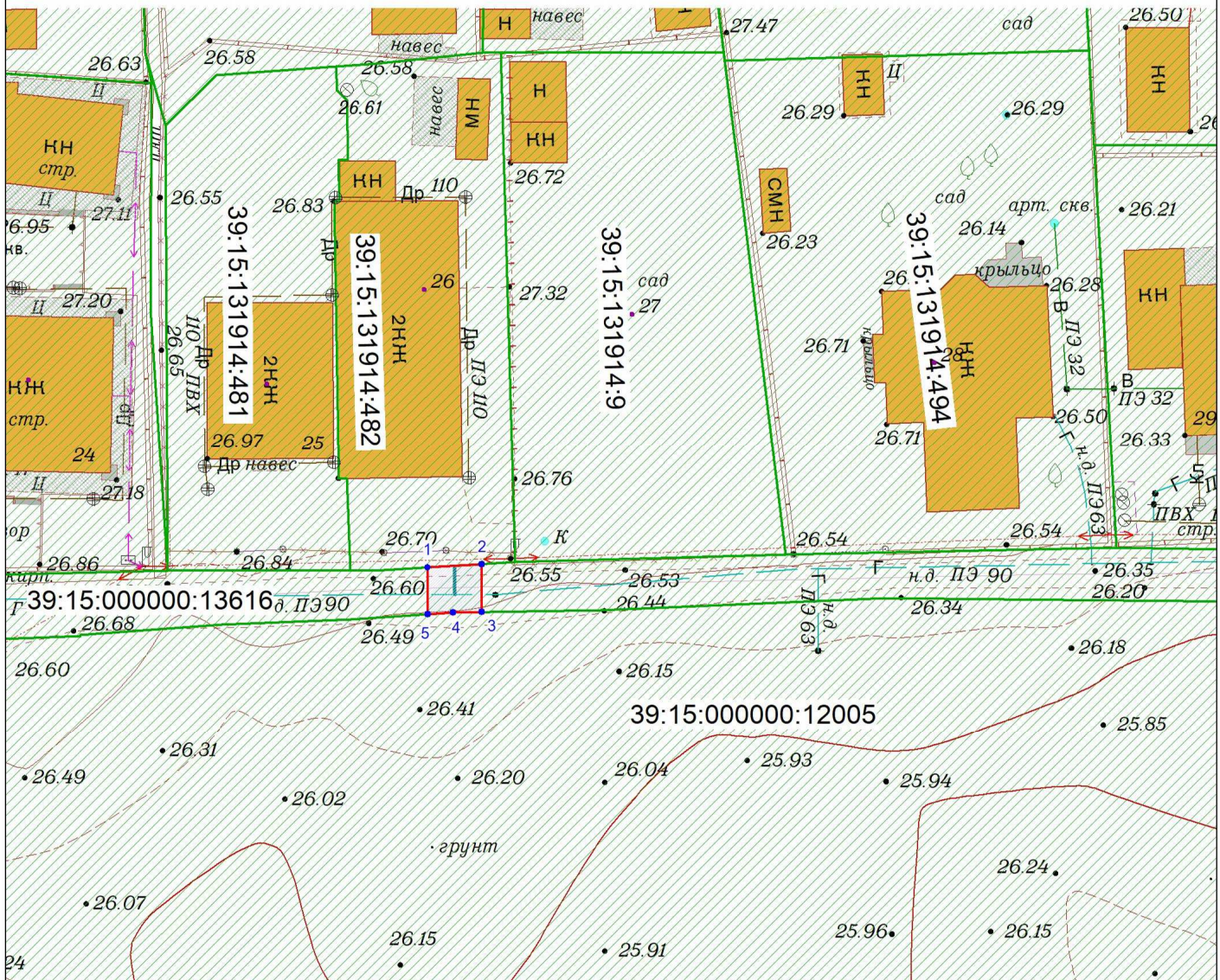


СХЕМА ГРАНИЦ публичного сервитута



Перечень координат границ публичного сервитута

№	X	Y
1	357381.44	1191151.81
2	357381.68	1191155.81
3	357378.16	1191155.82
4	357378.13	1191153.68
5	357378.00	1191151.82
1	357381.44	1191151.81

Объект: Участок газопровода низкого давления до границ земельного участка с кадастровым номером 39:15:131914:482 в СНТ «Мичуринец-1», 26 в г. Калининграде

Кадастровый номера земельных участков на которых расположен публичный сервитут: 39:15:000000:13616

Площадь публичного сервитута: 14 кв.м

Цель установления публичного сервитута: для размещения газопровода

заявитель

М.П.








(подпись)

(расшифровка подписи)

(подпись)

(расшифровка подписи)

УСЛОВНЫЕ ОБОЗНАЧЕНИЯ:

-  красные линии
-  испрашиваемый публичный сервитут
-  испрашиваемые части земельных участков
-  кадастровый участок
-  граница кадастрового квартала
-  граница кадастрового участка
-  ось строящегося газопровода

**СХЕМА ГРАНИЦ ПОДПИСАНА
ЭЛЕКТРОННОЙ ПОДПИСЬЮ**

Сертификат: **02ffb37100d9b1ce8a49f68f0af50926dc**
Кадастровый инженер **Глеза Оксана Леонидовна**
Действителен: с **27.08.2024** по **28.08.2025**