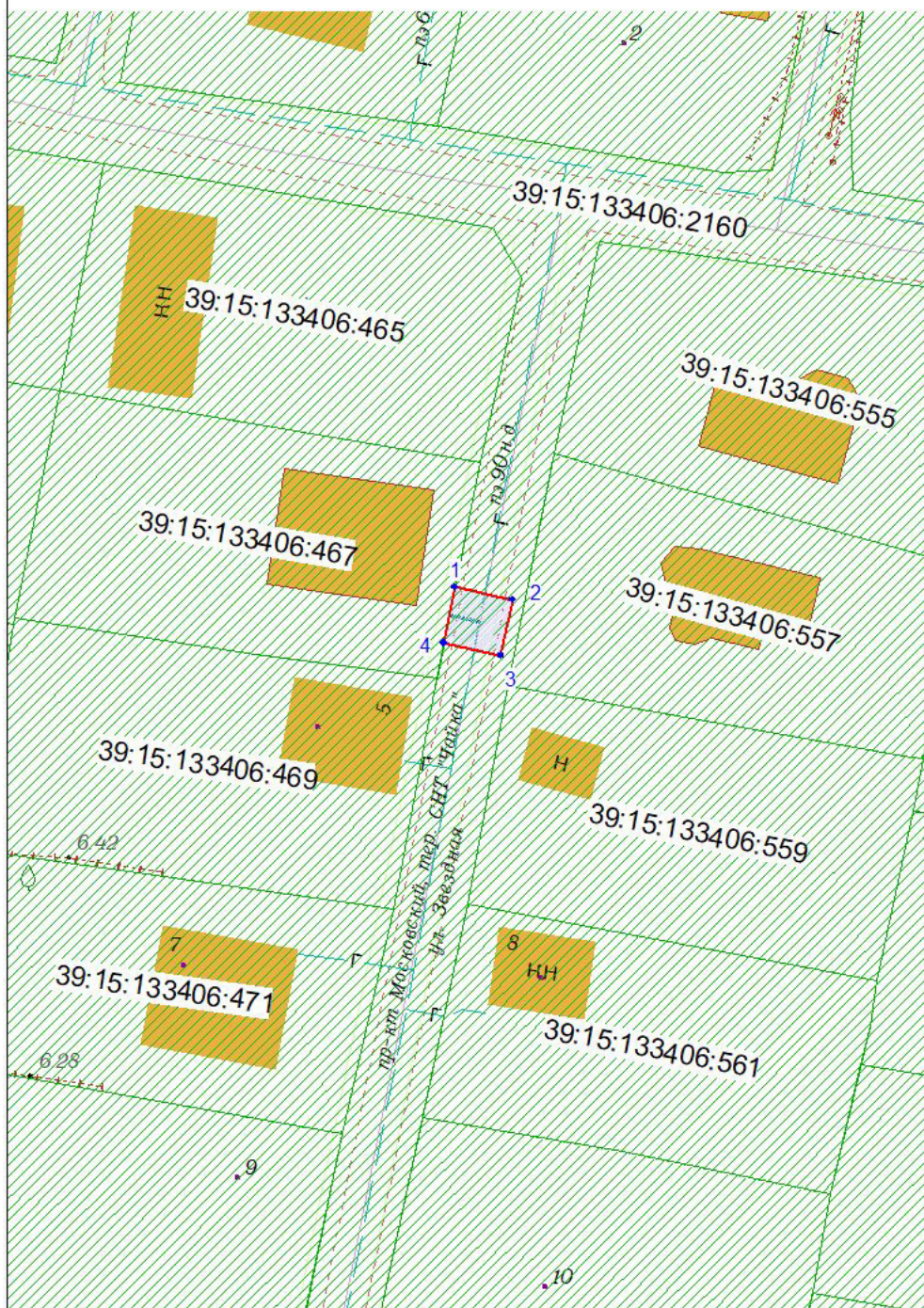


**СХЕМА ГРАНИЦ  
публичного сервитута**



Перечень координат границ публичного сервитута

№	X	Y
1	353314.13	1194630.71
2	353313.23	1194634.79
3	353309.33	1194633.92
4	353310.21	1194629.92
1	353314.13	1194630.71








**Объект:** Участок газопровода низкого давления до границ земельного участка с кадастровым номером 39:15:133406:467 по ул. Звездной, 3 в СНТ «Чайка», расположенном по Московскому пр-ту в г. Калининграде

**Кадастровый номера земельных участков на которых расположен публичный сервитут:** 39:15:133406:2160

**Площадь публичного сервитута:** 17 кв.м

**Цель установления публичного сервитута:** для размещения газопровода

**УСЛОВНЫЕ ОБОЗНАЧЕНИЯ:**

-  красные линии
-  испрашиваемый публичный сервитут
-  испрашиваемые части земельных участков
-  кадастровый участок
-  граница кадастрового квартала
-  граница кадастрового участка
-  ось строящегося газопровода

**Заявитель**

М.П.

\_\_\_\_\_ (подпись)

\_\_\_\_\_ (расшифровка подписи)

\_\_\_\_\_ (подпись)

\_\_\_\_\_ (расшифровка подписи)

**СХЕМА ГРАНИЦ ПОДПИСАНА  
ЭЛЕКТРОННОЙ ПОДПИСЬЮ**

Сертификат: 02ffb37100d9b1ce8a49f68f0af50926dc

Кадастровый инженер Глеза Оксана Леонидовна

Действителен: с 27.08.2024 по 28.08.2025

Масштаб 1:500

Система координат МСК-39