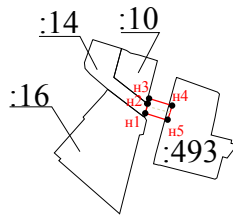





СХЕМА
расположения границ
публичного сервитута



- УСЛОВНЫЕ ОБОЗНАЧЕНИЯ:
-  - границы кадастрового квартала
 -  - граница устанавливаемого сервитута
 -  - кадастровые участки по сведениям ЕГРН
 - 39:15:120909 - номер кадастрового квартала
 - n1 - n5 - поворотные точки границ сервитутов