

ГРАФИЧЕСКОЕ ОПИСАНИЕ

местоположения границ населенных пунктов, территориальных зон, особо охраняемых природных территорий, зон с особыми условиями использования территории

Участок газопровода низкого давления до границ земельного участка с кадастровым номером 39:15:120911:241, ул. 5-я Тупиковая, 5 в СНТ «Радуга» по ул. Лейтенанта Катина

(наименование объекта, местоположение границ которого описано (далее - объект))

Раздел 1

Сведения об объекте

№ п/п	Характеристики объекта	Описание характеристик
1	2	3
1.	Местоположение объекта	Калининградская область, город Калининград
2.	Площадь объекта +/- величина погрешности определения площади (Р +/- Дельта Р)	21 +/- 2 м ²
3.	Иные характеристики объекта	-

Раздел 2

Сведения о местоположении границ объекта

1. Система координат МСК-39, зона 1

2. Сведения о характерных точках границ объекта

Обозначение характерных точек границ	Координаты, м		Метод определения координат характерной точки	Средняя квадратическая погрешность положения характерной точки (Mt), м	Описание обозначения точки на местности (при наличии)
	X	Y			
1	2	3	4	5	6
1	357279.18	1185027.81	Аналитический метод	0.10	-
2	357277.82	1185033.08	Аналитический метод	0.10	-
3	357273.91	1185032.25	Аналитический метод	0.10	-
4	357275.20	1185027.22	Аналитический метод	0.10	-
1	357279.18	1185027.81	Аналитический метод	0.10	-

3. Сведения о характерных точках части (частей) границы объекта

Обозначение характерных точек части границы	Координаты, м		Метод определения координат характерной точки	Средняя квадратическая погрешность положения характерной точки (Mt), м	Описание обозначения точки на местности (при наличии)
	X	Y			
1	2	3	4	5	6
-	-	-	-	-	-

Раздел 3

Сведения о местоположении измененных (уточненных) границ объекта

1. Система координат -

2. Сведения о характерных точках границ объекта

Обозначение характерных точек границ	Существующие координаты, м		Измененные (уточненные) координаты, м		Метод определения координат характерной точки	Средняя квадратическая погрешность положения характерной точки (Mt), м	Описание обозначения точки на местности (при наличии)
	X	Y	X	Y			
1	2	3	4	5	6	7	8
-	-	-	-	-	-	-	

3. Сведения о характерных точках части (частей) границы объекта

Обозначение характерных точек части границы	Существующие координаты, м		Измененные (уточненные) координаты, м		Метод определения координат характерной точки	Средняя квадратическая погрешность положения характерной точки (Mt), м	Описание обозначения точки на местности (при наличии)
	X	Y	X	Y			
1	2	3	4	5	6	7	8
-	-	-	-	-	-	-	

Схема границ
публичного сервитута



Перечень координат границ
публичного сервитута

№	X	Y
1	357279.18	1185027.81
2	357277.82	1185033.08
3	357273.91	1185032.25
4	357275.20	1185027.22
1	357279.18	1185027.81








Объект: Участок газопровода низкого давления до границ земельного участка с кадастровым номером 39:15:120911:241, ул. 5-я Туликовская, 5 в СНТ «Радуга» по ул. Лейтенанта Катина

Кадастровый номера земельных участков на которых расположен публичный сервитут: 39:15:120911:1

Площадь публичного сервитута: 21 кв.м

Цель установления публичного сервитута: для размещения газопровода

УСЛОВНЫЕ ОБОЗНАЧЕНИЯ:

-  красные линии
-  испрашиваемый публичный сервитут
-  испрашиваемые части земельных участков
-  кадастровый участок
-  граница кадастрового квартала
-  граница кадастрового участка
-  ось строящегося газопровода

Заявитель

М.П.

(подпись)

(расшифровка подписи)

(подпись)

(расшифровка подписи)

СХЕМА ГРАНИЦ ПОДПИСАНА
ЭЛЕКТРОННОЙ ПОДПИСЬЮ

Сертификат: 015972d70068b093a1401a1e332c81d180
Кадастровый инженер Глеза Оксана Леонидовна
Действителен: с 24.08.2023 по 28.08.2024