

**АДМИНИСТРАЦИЯ
ГОРОДСКОГО ОКРУГА «ГОРОД КАЛИНИНГРАД»**

**КОМИТЕТ МУНИЦИПАЛЬНОГО ИМУЩЕСТВА
И ЗЕМЕЛЬНЫХ РЕСУРСОВ**

РАСПОРЯЖЕНИЕ

от «25» 11 2024 г.
г. Калининград

№ 10162 /р-КМИ.

Об установлении публичного сервитута в отношении земельного участка с кадастровым номером 39:15:000000:13616 в целях размещения линейного объекта системы газоснабжения, необходимого для подключения (технологического присоединения) к сетям инженерно-технического обеспечения

В соответствии со статьей 23, главой V⁷ Земельного кодекса Российской Федерации, на основании ходатайства акционерного общества «Калининградгазификация» (далее – АО «Калининградгазификация») об установлении публичного сервитута от 30.10.2024 (вх. № 028-75/у-92/вх), договора о подключении (технологическом присоединении) от 25.06.2024 № 17/20-1261-2024/П газоиспользующего оборудования и объектов капитального строительства к сети газораспределения:

1. Установить по ходатайству АО «Калининградгазификация» (г. Калининград, ул. Ст. лейт. Сибирякова, д. 17, ОГРН 1103925000960, ИНН 3906214945, priem@gaz39.ru) публичный сервитут площадью 14 кв.м в целях размещения линейного объекта системы газоснабжения, необходимого для подключения (технологического присоединения) к сетям инженерно-технического обеспечения (участка газопровода низкого давления до границ земельного участка с кадастровым номером 39:15:131914:482), на земельный участок с кадастровым номером 39:15:000000:13616 площадью 10021 кв.м с видом разрешенного использования «земельные участки (территории) общего пользования». Местоположение: Российская Федерация, Калининградская обл., г. Калининград, ул. А. Невского, тер. СНТ «Мичуринец-1».

2. Утвердить границы публичного сервитута в соответствии с описанием местоположения границ публичного сервитута (приложение).

3. Публичный сервитут устанавливается на 10 лет.

4. Публичный сервитут считается установленным со дня внесения сведений о нем в Единый государственный реестр недвижимости.

5. Срок, в течение которого использование земельных участков, указанных в пункте 1 постановления, будет невозможно или существенно затруднено в связи с осуществлением публичного сервитута (при возникновении таких обстоятельств) - 3 месяца.

6. Порядок установления зоны с особыми условиями использования территорий и содержание ограничений прав на земельные участки в границах такой зоны определены постановлением Правительства Российской Федерации от 20.11.2000 № 878 «Об утверждении правил охраны газораспределительных сетей».

7. АО «Калининградгазификация»:

1) заключить соглашение об осуществлении публичного сервитута с правообладателем земельного участка с кадастровым номером 39:15:000000:13616;

2) привести земельный участок в состояние, пригодное для использования в соответствии с разрешенным использованием, в срок не позднее чем три месяца после завершения строительства, капитального или текущего ремонта, реконструкции, эксплуатации, консервации, сноса инженерного сооружения,

в целях размещения которого был установлен публичный сервитут;

3) снести объекты, размещенные на основании публичного сервитута, в срок не позднее чем шесть месяцев с момента прекращения публичного сервитута либо до окончания срока публичного сервитута обратиться с ходатайством об установлении публичного сервитута на новый срок.

8. Отделу распоряжения земельными участками управления земельных отношений в течение пяти рабочих дней со дня подписания распоряжения:

1) направить копию распоряжения в Управление Федеральной службы государственной регистрации, кадастра и картографии по Калининградской области;

2) направить копию распоряжения, а также сведения о правообладателях земельного участка, указанных в пункте 1 распоряжения, сведения о лицах, подавших заявления об учете их прав (обременений прав), способах связи с ними, копии документов, подтверждающих права указанных лиц на земельные участки, в адрес обладателя публичного сервитута;

3) обеспечить размещение распоряжения на официальном сайте администрации городского округа «Город Калининград» в сети Интернет.

И.о. председателя комитета



Д.П. Ступакова

ГРАФИЧЕСКОЕ ОПИСАНИЕ

местоположения границ населенных пунктов, территориальных зон, особо охраняемых природных территорий, зон с особыми условиями использования территории

Участок газопровода низкого давления до границ земельного участка с кадастровым номером 39:15:131914:482 в СНТ «Мичуринец-1», 26 в г. Калининграде

(наименование объекта, местоположение границ которого описано (далее - объект))

Раздел 1

Сведения об объекте

№ п/п	Характеристики объекта	Описание характеристик
1	2	3
1.	Местоположение объекта	Калининградская область, город Калининград
2.	Площадь объекта +/- величина погрешности определения площади (Р +/- Дельта Р)	14 +/- 1 м ²
3.	Иные характеристики объекта	-

Раздел 2

Сведения о местоположении границ объекта

1. Система координат МСК-39, зона 1

2. Сведения о характерных точках границ объекта

Обозначение характерных точек границ	Координаты, м		Метод определения координат характерной точки	Средняя квадратическая погрешность положения характерной точки (Mt), м	Описание обозначения точки на местности (при наличии)
	X	Y			
1	2	3	4	5	6
1	357381.44	1191151.81	Аналитический метод	0.10	-
2	357381.68	1191155.81	Аналитический метод	0.10	-
3	357378.16	1191155.82	Аналитический метод	0.10	-
4	357378.13	1191153.68	Аналитический метод	0.10	-
5	357378.00	1191151.82	Аналитический метод	0.10	-
1	357381.44	1191151.81	Аналитический метод	0.10	-

3. Сведения о характерных точках части (частей) границы объекта

Обозначение характерных точек части границы	Координаты, м		Метод определения координат характерной точки	Средняя квадратическая погрешность положения характерной точки (Mt), м	Описание обозначения точки на местности (при наличии)
	X	Y			
1	2	3	4	5	6
-	-	-	-	-	-

Раздел 3

Сведения о местоположении измененных (уточненных) границ объекта

1. Система координат -

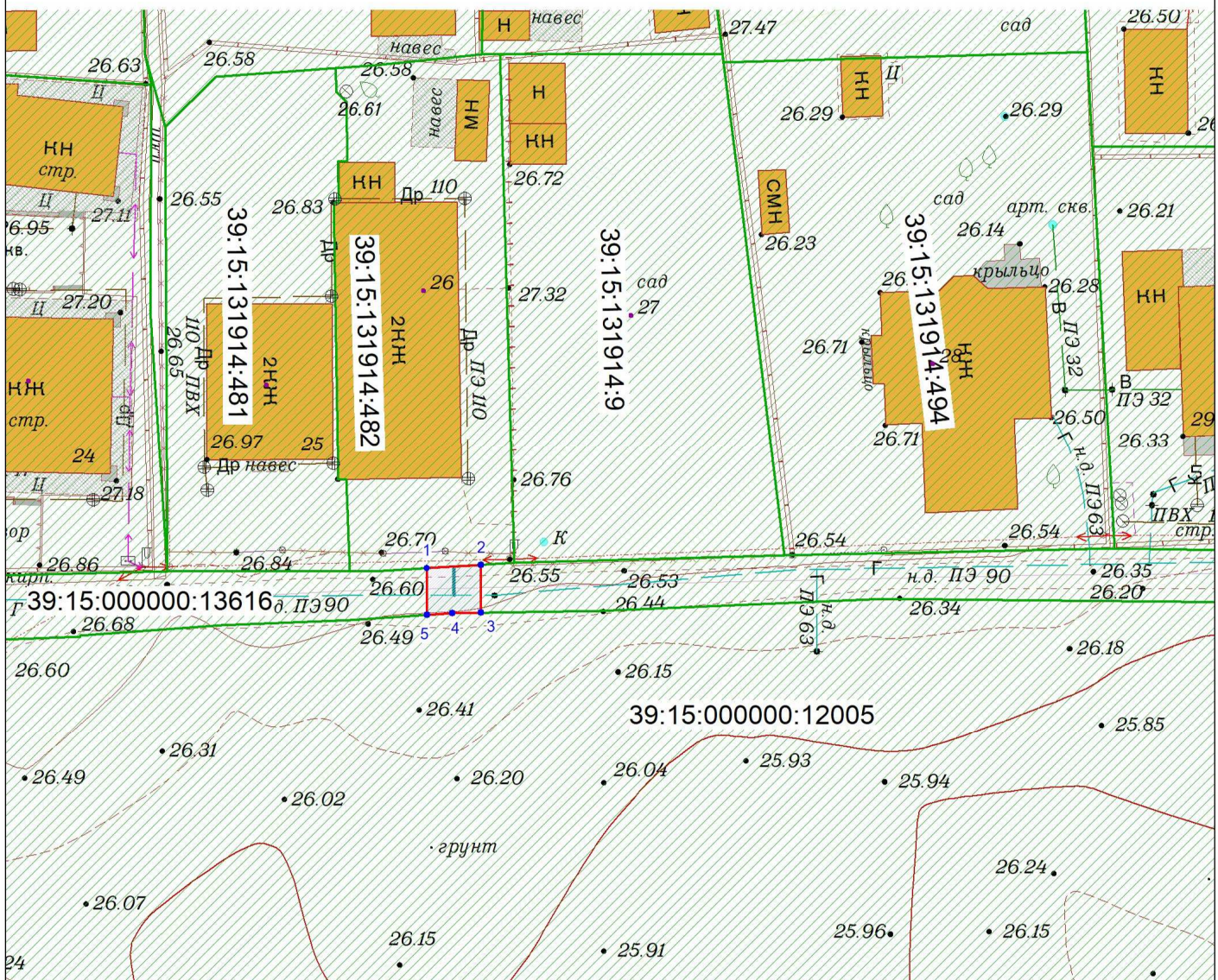
2. Сведения о характерных точках границ объекта

Обозначение характерных точек границ	Существующие координаты, м		Измененные (уточненные) координаты, м		Метод определения координат характерной точки	Средняя квадратическая погрешность положения характерной точки (Mt), м	Описание обозначения точки на местности (при наличии)
	X	Y	X	Y			
1	2	3	4	5	6	7	8
-	-	-	-	-	-	-	

3. Сведения о характерных точках части (частей) границы объекта

Обозначение характерных точек части границы	Существующие координаты, м		Измененные (уточненные) координаты, м		Метод определения координат характерной точки	Средняя квадратическая погрешность положения характерной точки (Mt), м	Описание обозначения точки на местности (при наличии)
	X	Y	X	Y			
1	2	3	4	5	6	7	8
-	-	-	-	-	-	-	

СХЕМА ГРАНИЦ публичного сервитута



Перечень координат границ публичного сервитута

№	X	Y
1	357381.44	1191151.81
2	357381.68	1191155.81
3	357378.16	1191155.82
4	357378.13	1191153.68
5	357378.00	1191151.82
1	357381.44	1191151.81

Объект: Участок газопровода низкого давления до границ земельного участка с кадастровым номером 39:15:131914:482 в СНТ «Мичуринец-1», 26 в г. Калининграде

Кадастровый номера земельных участков на которых расположен публичный сервитут: 39:15:000000:13616

Площадь публичного сервитута: 14 кв.м

Цель установления публичного сервитута: для размещения газопровода

заявитель

М.П.








(подпись)

(расшифровка подписи)

(подпись)

(расшифровка подписи)

УСЛОВНЫЕ ОБОЗНАЧЕНИЯ:

-  красные линии
-  испрашиваемый публичный сервитут
-  испрашиваемые части земельных участков
-  кадастровый участок
-  граница кадастрового квартала
-  граница кадастрового участка
-  ось строящегося газопровода

**СХЕМА ГРАНИЦ ПОДПИСАНА
ЭЛЕКТРОННОЙ ПОДПИСЬЮ**

Сертификат: **02ffb37100d9b1ce8a49f68f0af50926dc**
Кадастровый инженер **Глеза Оксана Леонидовна**
Действителен: с **27.08.2024 по 28.08.2025**

Филиал публично-правовой компании «Роскадастр» по Калининградской области
полное наименование органа регистрации прав
Выписка из Единого государственного реестра недвижимости об объекте недвижимости



Сведения о характеристиках объекта недвижимости

На основании запроса от 01.11.2024, поступившего на рассмотрение 01.11.2024, сообщаем, что согласно записям Единого государственного реестра недвижимости:

Раздел 1 Лист 1

Земельный участок			
вид объекта недвижимости			

Лист № 1 раздела 1	Всего листов раздела 1: 4	Всего разделов: 6	Всего листов выписки: 11
--------------------	---------------------------	-------------------	--------------------------

01.11.2024г. № КУВИ-001/2024-267652478	
Кадастровый номер:	39:15:131914:482
Номер кадастрового квартала:	39:15:131914
Дата присвоения кадастрового номера:	14.04.2022

Ранее присвоенный государственный учетный номер:	данные отсутствуют
Адрес:	Российская Федерация, Калининградская обл., г. о. "Город Калининград", г. Калининград, тер. СНТ "Мичуринец-1", земельный участок 26
Площадь:	464 +/- 8
Кадастровая стоимость, руб.:	626297.92
Кадастровые номера расположенных в пределах земельного участка объектов недвижимости:	39:15:131914:522
Кадастровые номера объектов недвижимости, из которых образован объект недвижимости:	39:15:131914:5; 39:15:131914:8
Кадастровые номера образованных объектов недвижимости:	данные отсутствуют
Категория земель:	Земли населенных пунктов
Виды разрешенного использования:	для ведения садоводства
Сведения о кадастровом инженерере:	Ворошень Иван Викторович, СНИЛС 123-419-396 43, договор на выполнение кадастровых работ от 12.11.2021 № 1838.11, дата завершения кадастровых работ: 25.02.2022
Сведения о лесах, водных объектах и об иных природных объектах, расположенных в пределах земельного участка:	данные отсутствуют

полное наименование должности	 ДОКУМЕНТ ПОДПИСАН ЭЛЕКТРОННОЙ ПОДПИСЬЮ Сертификат: 009F0BDC181A023B64597F1E2579BEFB50 Владелец: ФЕДЕРАЛЬНАЯ СЛУЖБА ГОСУДАРСТВЕННОЙ РЕГИСТРАЦИИ, КАДАСТРА И КАРТОГРАФИИ Действителен: с 02.08.2024 по 26.10.2025	инициалы, фамилия

Земельный участок			
вид объекта недвижимости			
Лист № 2 раздела 1	Всего листов раздела 1: 4	Всего разделов: 6	Всего листов выписки: 11
01.11.2024г. № КУВИ-001/2024-267652478			
Кадастровый номер:		39:15:131914:482	
Сведения о том, что земельный участок полностью расположен в границах зоны с особыми условиями использования территории, территории объекта культурного наследия, публичного сервитута:		<p>Земельный участок полностью расположен в границах зоны с реестровым номером 39:00-6.799 от 27.10.2021, ограничение использования земельного участка в пределах зоны: Ограничения использования земельных участков и (или) расположенных на них объектов недвижимости и осуществления экономической и иной деятельности устанавливаются в соответствии с Воздушным кодексом РФ от 19.03.1997 № 60-ФЗ и Приказом Федерального агентства воздушного транспорта (Росавиации) "Об установлении приаэродромной территории аэродрома Калининград (Храброво)" от 31.12.2020 № 1899-П, вид/наименование: Четвертая подзона приаэродромной территории аэродрома Калининград (Храброво), тип: Охранная зона транспорта, решения:</p> <p>1. дата решения: 14.10.2021, номер решения: Исх-37592/04, наименование ОГВ/ОМСУ: Федеральное агентство воздушного транспорта (Росавиация)</p> <p>2. дата решения: 31.12.2020, номер решения: 1899-П, наименование ОГВ/ОМСУ: Федеральное агентство воздушного транспорта (Росавиация)</p> <p>Земельный участок полностью расположен в границах зоны с реестровым номером 39:00-6.802 от 27.10.2021, ограничение использования земельного участка в пределах зоны: Ограничения использования земельных участков и (или) расположенных на них объектов недвижимости и осуществления экономической и иной деятельности устанавливаются в соответствии с Воздушным кодексом РФ от 19.03.1997 № 60-ФЗ и Приказом Федерального агентства воздушного транспорта (Росавиации) "Об установлении приаэродромной территории аэродрома Калининград (Храброво)" от 31.12.2020 № 1899-П, вид/наименование: Приаэродромная территория аэродрома Калининград (Храброво), тип: Охранная зона транспорта, решения:</p> <p>1. дата решения: 14.10.2021, номер решения: Исх-37592/04, наименование ОГВ/ОМСУ: Федеральное агентство воздушного транспорта (Росавиация)</p> <p>2. дата решения: 31.12.2020, номер решения: 1899-П, наименование ОГВ/ОМСУ: Федеральное агентство воздушного транспорта (Росавиация)</p>	
Сведения о том, что земельный участок расположен в границах особой экономической зоны, территории опережающего развития, зоны территориального развития в Российской Федерации, игорной зоны:		данные отсутствуют	
Сведения о том, что земельный участок расположен в границах особо охраняемой природной территории, Байкальской природной территории и ее экологических зон, лесопарковом зеленом поясе, охотничьего угодья, лесничества:		данные отсутствуют	



ДОКУМЕНТ ПОДПИСАН
ЭЛЕКТРОННОЙ ПОДПИСЬЮ

Сертификат: 009F0BDC181A023B64597F1E2579BEFB50

Владелец: ФЕДЕРАЛЬНАЯ СЛУЖБА ГОСУДАРСТВЕННОЙ

РЕГИСТРАЦИИ, КАДАСТРА И КАРТОГРАФИИ

Действителен: с 02.08.2024 по 26.10.2025

полное наименование должности

инициалы, фамилия

Земельный участок			
вид объекта недвижимости			
Лист № 3 раздела 1	Всего листов раздела 1: 4	Всего разделов: 6	Всего листов выписки: 11
01.11.2024г. № КУВИ-001/2024-267652478			
Кадастровый номер:		39:15:131914:482	
Сведения о расположении земельного участка и (или) расположенного на нем объекта недвижимости в границах территории, в отношении которой принято решение о резервировании земель для государственных или муниципальных нужд:	данные отсутствуют		
Сведения о результатах проведения государственного земельного надзора:	данные отсутствуют		
Сведения о расположении земельного участка в границах территории, в отношении которой утвержден проект межевания территории:	данные отсутствуют		
Условный номер земельного участка:	данные отсутствуют		
Сведения о принятии акта и (или) заключении договора, предусматривающих предоставление в соответствии с земельным законодательством исполнительным органом государственным органом власти или органом местного самоуправления, находящегося в государственной или муниципальной собственности земельного участка для строительства наемного дома социального использования или наемного дома коммерческого использования:	данные отсутствуют		
Сведения о том, что земельный участок или земельные участки образованы на основании решения об изъятии земельного участка и (или) расположенного на нем объекта недвижимости для государственных или муниципальных нужд:	данные отсутствуют		
Сведения о том, что земельный участок образован из земель или земельного участка, государственная собственность на которые не разграничена:	данные отсутствуют		
Сведения о наличии земельного спора о местоположении границ земельных участков:	данные отсутствуют		
Статус записи об объекте недвижимости:	Сведения об объекте недвижимости имеют статус "актуальные"		
Особые отметки:	Для данного земельного участка обеспечен доступ посредством земельного участка (земельных участков) с кадастровым номером (кадастровыми номерами): 39:15:000000:13616. Сведения об ограничениях права на объект недвижимости, обременениях данного объекта, не зарегистрированных в реестре прав, ограничений прав и обременений недвижимого имущества: вид ограничения (обременения): ограничения прав на земельный участок, предусмотренные статьей 56 Земельного		



ДОКУМЕНТ ПОДПИСАН
ЭЛЕКТРОННОЙ ПОДПИСЬЮ

Сертификат: 009F0BDC181A023B64597F1E2579BEFB50

Владелец: ФЕДЕРАЛЬНАЯ СЛУЖБА ГОСУДАРСТВЕННОЙ

РЕГИСТРАЦИИ, КАДАСТРА И КАРТОГРАФИИ

Действителен: с 02.08.2024 по 26.10.2025

полное наименование должности

инициалы, фамилия

Земельный участок			
вид объекта недвижимости			
Лист № 4 раздела 1	Всего листов раздела 1: 4	Всего разделов: 6	Всего листов выписки: 11
01.11.2024г. № КУВИ-001/2024-267652478			
Кадастровый номер:		39:15:131914:482	
		<p>кодекса Российской Федерации; срок действия: с 14.04.2022; реквизиты документа-основания: письменное обращение от 14.10.2021 № Исх-37592/04 выдан: Федеральное агентство воздушного транспорта (Росавиация); приказ "Об установлении приаэродромной территории аэродрома Калининград (Храброво)" от 31.12.2020 № 1899-П выдан: Федеральное агентство воздушного транспорта (Росавиация). вид ограничения (обременения): ограничения прав на земельный участок, предусмотренные статьей 56 Земельного кодекса Российской Федерации; срок действия: с 14.04.2022; реквизиты документа-основания: письменное обращение от 14.10.2021 № Исх-37592/04 выдан: Федеральное агентство воздушного транспорта (Росавиация); приказ "Об установлении приаэродромной территории аэродрома Калининград (Храброво)" от 31.12.2020 № 1899-П выдан: Федеральное агентство воздушного транспорта (Росавиация). Сведения, необходимые для заполнения раздела: 4 - Сведения о частях земельного участка, отсутствуют.</p>	
Получатель выписки:		Тюнякина Елена Борисовна, действующий(ая) на основании документа "" КОМИТЕТ МУНИЦИПАЛЬНОГО ИМУЩЕСТВА И ЗЕМЕЛЬНЫХ РЕСУРСОВ АДМИНИСТРАЦИИ ГОРОДСКОГО ОКРУГА "ГОРОД КАЛИНИНГРАД"	

полное наименование должности	 ДОКУМЕНТ ПОДПИСАН ЭЛЕКТРОННОЙ ПОДПИСЬЮ	инициалы, фамилия
	Сертификат: 009F0BDC181A023B64597F1E2579BEFB50 Владелец: ФЕДЕРАЛЬНАЯ СЛУЖБА ГОСУДАРСТВЕННОЙ РЕГИСТРАЦИИ, КАДАСТРА И КАРТОГРАФИИ Действителен: с 02.08.2024 по 26.10.2025	

Выписка из Единого государственного реестра недвижимости об объекте недвижимости
Сведения о зарегистрированных правах

Земельный участок			
вид объекта недвижимости			
Лист № 1 раздела 2	Всего листов раздела 2: 2	Всего разделов: 6	Всего листов выписки: 11
01.11.2024г. № КУВИ-001/2024-267652478			
Кадастровый номер:		39:15:131914:482	
1	Правообладатель (правообладатели):	1.1	Туфельд Виталий Евгеньевич, 05.01.1985, гор. Калининград, Российская Федерация, СНИЛС 113-347-499 42 Паспорт гражданина Российской Федерации серия 2704 №899555, выдан 02.02.2005, отделом внутренних дел Ленинградского района города Калининграда 236016, обл. Калининградская, г. Калининград, ул. Угловая, д. 15, кв. 14
	Сведения о возможности предоставления третьим лицам персональных данных физического лица:	1.1.1	данные отсутствуют
2	Вид, номер, дата и время государственной регистрации права:	2.1	Общая долевая собственность, 41/80 39:15:131914:482-39/027/2024-4 14.02.2024 13:08:56
3	Сведения об осуществлении государственной регистрации сделки, права без необходимого в силу закона согласия третьего лица, органа:	3.1	данные отсутствуют
4	Ограничение прав и обременение объекта недвижимости:	не зарегистрировано	
1	Правообладатель (правообладатели):	1.2	Семенов Александр Васильевич, 21.11.1952, г. Калининград, Российская Федерация, СНИЛС 012-029-818 01 Паспорт гражданина Российской Федерации серия 4519 №576249, выдан 07.03.2020, ГУ МВД России по г. Москве 115280, г. Москва, ул. Автозаводская, д. 23Б, к. 2, кв. 557
	Сведения о возможности предоставления третьим лицам персональных данных физического лица:	1.2.1	данные отсутствуют
2	Вид, номер, дата и время государственной регистрации права:	2.2	Общая долевая собственность, 39/80 39:15:131914:482-39/027/2024-3 14.02.2024 13:08:56
3	Сведения об осуществлении государственной регистрации сделки, права без необходимого в силу закона согласия третьего лица, органа:	3.2	данные отсутствуют
4	Ограничение прав и обременение объекта недвижимости:	не зарегистрировано	
5	Договоры участия в долевом строительстве:	не зарегистрировано	
6	Заявленные в судебном порядке права требования:	данные отсутствуют	



ДОКУМЕНТ ПОДПИСАН
ЭЛЕКТРОННОЙ ПОДПИСЬЮ

Сертификат: 009F0BDC181A023B64597F1E2579BEFB50

Владелец: ФЕДЕРАЛЬНАЯ СЛУЖБА ГОСУДАРСТВЕННОЙ
РЕГИСТРАЦИИ, КАДАСТРА И КАРТОГРАФИИ
Действителен: с 02.08.2024 по 26.10.2025

полное наименование должности

инициалы, фамилия

Земельный участок		
вид объекта недвижимости		
Лист № 2 раздела 2	Всего листов раздела 2: 2	Всего разделов: 6
Всего листов выписки: 11		
01.11.2024г. № КУВИ-001/2024-267652478		
Кадастровый номер:	39:15:131914:482	
7	Сведения о возможности предоставления третьим лицам персональных данных физического лица	данные отсутствуют
8	Сведения о возражении в отношении зарегистрированного права:	данные отсутствуют
9	Сведения о наличии решения об изъятии объекта недвижимости для государственных и муниципальных нужд:	данные отсутствуют
10	Сведения о невозможности государственной регистрации без личного участия правообладателя или его законного представителя:	данные отсутствуют
11	Правопритязания и сведения о наличии поступивших, но не рассмотренных заявлений о проведении государственной регистрации права (перехода, прекращения права), ограничения права или обременения объекта недвижимости, сделки в отношении объекта недвижимости:	отсутствуют
11	Сведения о невозможности государственной регистрации перехода, прекращения, ограничения права на земельный участок из земель сельскохозяйственного назначения:	данные отсутствуют



ДОКУМЕНТ ПОДПИСАН
ЭЛЕКТРОННОЙ ПОДПИСЬЮ

Сертификат: 009F0BDC181A023B64597F1E2579BEFB50

Владелец: ФЕДЕРАЛЬНАЯ СЛУЖБА ГОСУДАРСТВЕННОЙ

РЕГИСТРАЦИИ, КАДАСТРА И КАРТОГРАФИИ

Действителен: с 02.08.2024 по 26.10.2025

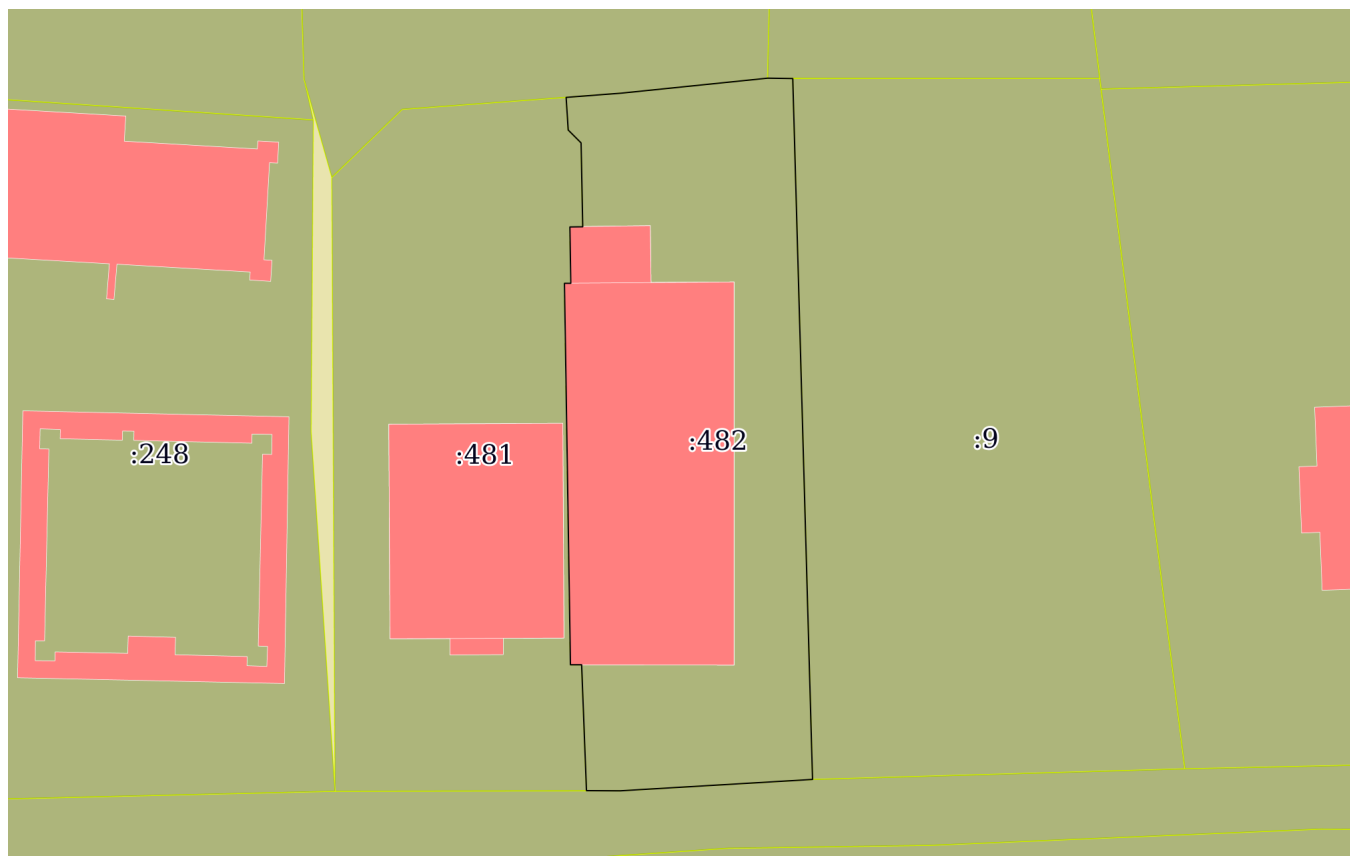
полное наименование должности

инициалы, фамилия

Выписка из Единого государственного реестра недвижимости об объекте недвижимости
Описание местоположения земельного участка


Земельный участок			
вид объекта недвижимости			
Лист № 1 раздела 3	Всего листов раздела 3: 1	Всего разделов: 6	Всего листов выписки: 11
01.11.2024г. № КУВИ-001/2024-267652478			
Кадастровый номер:		39:15:131914:482	

План (чертеж, схема) земельного участка



Масштаб 1:400

Условные обозначения:

полное наименование должности	 ДОКУМЕНТ ПОДПИСАН ЭЛЕКТРОННОЙ ПОДПИСЬЮ Сертификат: 009F0BDC181A023B64597F1E2579BEFB50 Владелец: ФЕДЕРАЛЬНАЯ СЛУЖБА ГОСУДАРСТВЕННОЙ РЕГИСТРАЦИИ, КАДАСТРА И КАРТОГРАФИИ Действителен: с 02.08.2024 по 26.10.2025	инициалы, фамилия
-------------------------------	---	-------------------

Выписка из Единого государственного реестра недвижимости об объекте недвижимости

Описание местоположения земельного участка

Земельный участок			
вид объекта недвижимости			
Лист № 1 раздела 3.1	Всего листов раздела 3.1: 2	Всего разделов: 6	Всего листов выписки: 11
01.11.2024г. № КУВИ-001/2024-267652478			
Кадастровый номер:		39:15:131914:482	

Описание местоположения границ земельного участка							
№ п/п	Номер точки		Дирекционный угол	Горизонтальное проложение, м	Описание закрепления на местности	Кадастровые номера смежных участков	Сведения об адресах правообладателей смежных земельных участков
	начальная	конечная					
1	2	3	4	5	6	7	8
1	1.1.1	1.1.2	85°36.1'	3	данные отсутствуют	39:15:131914:6	236001, обл Калининградская, г Калининград, тер. СНТ "Мичуринец 1", ул. А. Невского, 22; Россия, Калининградская обл., г. Калининград, ул. Алтайская 1-я, дом №11, кв. 5; Россия, Калининградская обл., г. Калининград, ул. Александра Невского, с/т "Мичуринец-1"
2	1.1.2	1.1.3	84°9.1'	7.85	данные отсутствуют	39:15:131914:6	236001, обл Калининградская, г Калининград, тер. СНТ "Мичуринец 1", ул. А. Невского, 22; Россия, Калининградская обл., г. Калининград, ул. Алтайская 1-я, дом №11, кв. 5; Россия, Калининградская обл., г. Калининград, ул. Александра Невского, с/т "Мичуринец-1"
3	1.1.3	1.1.4	90°50.9'	1.35	данные отсутствуют	39:15:131914:10	Россия, Калининградская обл., г. Калининград, ул. Курганская, дом №3, кв. 81
4	1.1.4	1.1.5	178°23.1'	37.6	данные отсутствуют	39:15:131914:9	Россия, Калининградская обл., г. Калининград, ул. Угловая, дом №2, кв. 5
5	1.1.5	1.1.6	266°36.8'	10.33	данные отсутствуют	39:15:000000:13616(4)	адрес отсутствует
6	1.1.6	1.1.7	270°19.0'	1.81	данные отсутствуют	39:15:000000:13616(4)	адрес отсутствует
7	1.1.7	1.1.8	357°47.6'	6.76	данные отсутствуют	39:15:131914:481	Россия, Калининградская обл., г. Калининград, ул. Зеленая, дом №83, кв. 6
8	1.1.8	1.1.9	270°0.0'	0.6	данные отсутствуют	39:15:131914:481	Россия, Калининградская обл., г. Калининград, ул. Зеленая, дом №83, кв. 6
9	1.1.9	1.1.10	359°6.2'	20.46	данные отсутствуют	39:15:131914:481	Россия, Калининградская обл., г. Калининград, ул. Зеленая, дом №83, кв. 6



ДОКУМЕНТ ПОДПИСАН
ЭЛЕКТРОННОЙ ПОДПИСЬЮ

Сертификат: 009F0BDC181A023B64597F1E2579BEFB50

Владелец: ФЕДЕРАЛЬНАЯ СЛУЖБА ГОСУДАРСТВЕННОЙ
РЕГИСТРАЦИИ, КАДАСТРА И КАРТОГРАФИИ
Действителен: с 02.08.2024 по 26.10.2025

полное наименование должности

инициалы, фамилия

Земельный участок

вид объекта недвижимости

Лист № 2 раздела 3.1

Всего листов раздела 3.1: 2

Всего разделов: 6

Всего листов выписки: 11

01.11.2024г. № КУВИ-001/2024-267652478

Кадастровый номер:

39:15:131914:482

1	2	3	4	5	6	7	8
10	1.1.10	1.1.11	90°0.0`	0.34	данные отсутствуют	39:15:131914:481	Россия, Калининградская обл., г. Калининград, ул. Зеленая, дом №83, кв. 6
11	1.1.11	1.1.12	359°3.1`	3.02	данные отсутствуют	39:15:131914:481	Россия, Калининградская обл., г. Калининград, ул. Зеленая, дом №83, кв. 6
12	1.1.12	1.1.13	89°10.2`	0.69	данные отсутствуют	39:15:131914:481	Россия, Калининградская обл., г. Калининград, ул. Зеленая, дом №83, кв. 6
13	1.1.13	1.1.14	358°51.2`	4.5	данные отсутствуют	39:15:131914:481	Россия, Калининградская обл., г. Калининград, ул. Зеленая, дом №83, кв. 6
14	1.1.14	1.1.15	315°0.0`	0.98	данные отсутствуют	39:15:131914:481	Россия, Калининградская обл., г. Калининград, ул. Зеленая, дом №83, кв. 6
15	1.1.15	1.1.1	356°24.2`	1.75	данные отсутствуют	39:15:131914:481	Россия, Калининградская обл., г. Калининград, ул. Зеленая, дом №83, кв. 6



ДОКУМЕНТ ПОДПИСАН
ЭЛЕКТРОННОЙ ПОДПИСЬЮ

Сертификат: 009F0BDC181A023B64597F1E2579BEFB50

Владелец: ФЕДЕРАЛЬНАЯ СЛУЖБА ГОСУДАРСТВЕННОЙ
РЕГИСТРАЦИИ, КАДАСТРА И КАРТОГРАФИИ
Действителен: с 02.08.2024 по 26.10.2025

полное наименование должности


инициалы, фамилия

Выписка из Единого государственного реестра недвижимости об объекте недвижимости

Описание местоположения земельного участка

Земельный участок			
вид объекта недвижимости			
Лист № 1 раздела 3.2	Всего листов раздела 3.2: 1	Всего разделов: 6	Всего листов выписки: 11
01.11.2024г. № КУВИ-001/2024-267652478			
Кадастровый номер:		39:15:131914:482	

Сведения о характерных точках границы земельного участка				
Система координат МСК-39, зона 1				
Номер точки	Координаты, м		Описание закрепления на местности	Средняя квадратичная погрешность определения координат характерных точек границ земельного участка, м
	X	Y		
1	2	3	4	5
1	357418.4	1191145.04	-	0.1
2	357418.63	1191148.03	-	0.1
3	357419.43	1191155.84	-	0.1
4	357419.41	1191157.19	-	0.1
5	357381.82	1191158.25	-	0.1
6	357381.21	1191147.94	-	0.1
7	357381.22	1191146.13	-	0.1
8	357387.97	1191145.87	-	0.1
9	357387.97	1191145.27	-	0.1
10	357408.43	1191144.95	-	0.1
11	357408.43	1191145.29	-	0.1
12	357411.45	1191145.24	-	0.1
13	357411.46	1191145.93	-	0.1
14	357415.96	1191145.84	-	0.1
15	357416.65	1191145.15	-	0.1
1	357418.4	1191145.04	-	0.1

полное наименование должности		ДОКУМЕНТ ПОДПИСАН ЭЛЕКТРОННОЙ ПОДПИСЬЮ	инициалы, фамилия
	Сертификат: 009F0BDC181A023B64597F1E2579BEFB50 Владелец: ФЕДЕРАЛЬНАЯ СЛУЖБА ГОСУДАРСТВЕННОЙ РЕГИСТРАЦИИ, КАДАСТРА И КАРТОГРАФИИ Действителен: с 02.08.2024 по 26.10.2025		

Выписка из Единого государственного реестра недвижимости об объекте недвижимости

Сведения о частях земельного участка

Земельный участок			
вид объекта недвижимости			
Лист № 1 раздела 4.1	Всего листов раздела 4.1: 1	Всего разделов: 6	Всего листов выписки: 11
01.11.2024г. № КУВИ-001/2024-267652478			
Кадастровый номер:		39:15:131914:482	

Учетный номер части	Площадь, м2	Содержание ограничения в использовании или ограничения права на объект недвижимости или обременения объекта недвижимости
1	2	3
	Весь	вид ограничения (обременения): ограничения прав на земельный участок, предусмотренные статьей 56 Земельного кодекса Российской Федерации; Срок действия: не установлен; реквизиты документа-основания: письменное обращение от 14.10.2021 № Иск-37592/04 выдан: Федеральное агентство воздушного транспорта (Росавиация); приказ "Об установлении приаэродромной территории аэродрома Калининград (Храброво)" от 31.12.2020 № 1899-П выдан: Федеральное агентство воздушного транспорта (Росавиация); Содержание ограничения (обременения): Ограничения использования земельных участков и (или) расположенных на них объектов недвижимости и осуществления экономической и иной деятельности устанавливаются в соответствии с Воздушным кодексом РФ от 19.03.1997 № 60-ФЗ и Приказом Федерального агентства воздушного транспорта (Росавиации) "Об установлении приаэродромной территории аэродрома Калининград (Храброво)" от 31.12.2020 № 1899-П; Реестровый номер границы: 39:00-6.799; Вид объекта реестра границ: Зона с особыми условиями использования территории; Вид зоны по документу: Четвертая подзона приаэродромной территории аэродрома Калининград (Храброво); Тип зоны: Охранная зона транспорта
	Весь	вид ограничения (обременения): ограничения прав на земельный участок, предусмотренные статьей 56 Земельного кодекса Российской Федерации; Срок действия: не установлен; реквизиты документа-основания: письменное обращение от 14.10.2021 № Иск-37592/04 выдан: Федеральное агентство воздушного транспорта (Росавиация); приказ "Об установлении приаэродромной территории аэродрома Калининград (Храброво)" от 31.12.2020 № 1899-П выдан: Федеральное агентство воздушного транспорта (Росавиация); Содержание ограничения (обременения): Ограничения использования земельных участков и (или) расположенных на них объектов недвижимости и осуществления экономической и иной деятельности устанавливаются в соответствии с Воздушным кодексом РФ от 19.03.1997 № 60-ФЗ и Приказом Федерального агентства воздушного транспорта (Росавиации) "Об установлении приаэродромной территории аэродрома Калининград (Храброво)" от 31.12.2020 № 1899-П; Реестровый номер границы: 39:00-6.802; Вид объекта реестра границ: Зона с особыми условиями использования территории; Вид зоны по документу: Приаэродромная территория аэродрома Калининград (Храброво); Тип зоны: Охранная зона транспорта



ДОКУМЕНТ ПОДПИСАН
ЭЛЕКТРОННОЙ ПОДПИСЬЮ

Сертификат: 009F0BDC181A023B64597F1E2579BEFB50

Владелец: ФЕДЕРАЛЬНАЯ СЛУЖБА ГОСУДАРСТВЕННОЙ
РЕГИСТРАЦИИ, КАДАСТРА И КАРТОГРАФИИ
Действителен: с 02.08.2024 по 26.10.2025

полное наименование должности

инициалы, фамилия

Филиал публично-правовой компании «Роскадастр» по Калининградской области

полное наименование органа регистрации прав

Выписка из Единого государственного реестра недвижимости об объекте недвижимости

Сведения о характеристиках объекта недвижимости

На основании запроса от 01.11.2024, поступившего на рассмотрение 01.11.2024, сообщаем, что согласно записям Единого государственного реестра недвижимости:

Раздел 1 Лист 1

Земельный участок			
вид объекта недвижимости			

Лист № 1 раздела 1	Всего листов раздела 1: 4	Всего разделов: 8	Всего листов выписки: 61
--------------------	---------------------------	-------------------	--------------------------

01.11.2024г. № КУВИ-001/2024-267652462	
Кадастровый номер:	39:15:000000:13616
Номер кадастрового квартала:	39:15:000000
Дата присвоения кадастрового номера:	02.04.2019

Ранее присвоенный государственный учетный номер:	данные отсутствуют
Местоположение:	Российская Федерация, Калининградская обл., г. о. "Город Калининград", г. Калининград, ул. А. Невского, тер. СНТ "Мичуринец-1"
Площадь:	10021 +/- 35
Кадастровая стоимость, руб.:	16036105.25
Кадастровые номера расположенных в пределах земельного участка объектов недвижимости:	39:15:000000:18206, 39:15:131914:517
Кадастровые номера объектов недвижимости, из которых образован объект недвижимости:	39:15:000000:12800; 39:15:131914:51; 39:15:131914:315; 39:15:131914:104
Кадастровые номера образованных объектов недвижимости:	данные отсутствуют
Категория земель:	Земли населенных пунктов
Виды разрешенного использования:	земельные участки(территории) общего пользования
Сведения о кадастровом инженере:	Сафонова Ольга Владимировна, СНИЛС 005-264-726 23, договор на выполнение кадастровых работ от 26.01.2019 № 27, дата завершения кадастровых работ: 31.01.2019 Яковлев Иван Сергеевич, № 1524, в СРО Союз "Кадастровые инженеры", СНИЛС 13257692975, договор на выполнение кадастровых работ от 02.05.2024 № М/888 (3772з), дата завершения кадастровых работ: 07.05.2024 Яковлев Иван Сергеевич, № 1524, в СРО Союз "Кадастровые инженеры", СНИЛС 13257692975, договор на выполнение кадастровых работ от 11.06.2024 № М/935 (3799з), дата завершения кадастровых работ: 17.06.2024
Сведения о лесах, водных объектах и об иных природных объектах, расположенных в пределах земельного участка:	данные отсутствуют



ДОКУМЕНТ ПОДПИСАН
ЭЛЕКТРОННОЙ ПОДПИСЬЮ

Сертификат: 009F0BDC181A023B64597F1E2579BEFB50

Владелец: ФЕДЕРАЛЬНАЯ СЛУЖБА ГОСУДАРСТВЕННОЙ
РЕГИСТРАЦИИ, КАДАСТРА И КАРТОГРАФИИ
Действителен: с 02.08.2024 по 26.10.2025

полное наименование должности

инициалы, фамилия

Земельный участок			
вид объекта недвижимости			
Лист № 2 раздела 1	Всего листов раздела 1: 4	Всего разделов: 8	Всего листов выписки: 61
01.11.2024г. № КУВИ-001/2024-267652462			
Кадастровый номер:		39:15:000000:13616	
Сведения о том, что земельный участок полностью расположен в границах зоны с особыми условиями использования территории, территории объекта культурного наследия, публичного сервитута:	<p>Земельный участок полностью расположен в границах зоны с реестровым номером 39:00-6.799 от 27.10.2021, ограничение использования земельного участка в пределах зоны: Ограничения использования земельных участков и (или) расположенных на них объектов недвижимости и осуществления экономической и иной деятельности устанавливаются в соответствии с Воздушным кодексом РФ от 19.03.1997 № 60-ФЗ и Приказом Федерального агентства воздушного транспорта (Росавиации) "Об установлении приаэродромной территории аэродрома Калининград (Храброво)" от 31.12.2020 № 1899-П, вид/наименование: Четвертая подзона приаэродромной территории аэродрома Калининград (Храброво), тип: Охранная зона транспорта, решения:</p> <p>1. дата решения: 14.10.2021, номер решения: Исх-37592/04, наименование ОГВ/ОМСУ: Федеральное агентство воздушного транспорта (Росавиация)</p> <p>2. дата решения: 31.12.2020, номер решения: 1899-П, наименование ОГВ/ОМСУ: Федеральное агентство воздушного транспорта (Росавиация)</p> <p>Земельный участок полностью расположен в границах зоны с реестровым номером 39:00-6.802 от 27.10.2021, ограничение использования земельного участка в пределах зоны: Ограничения использования земельных участков и (или) расположенных на них объектов недвижимости и осуществления экономической и иной деятельности устанавливаются в соответствии с Воздушным кодексом РФ от 19.03.1997 № 60-ФЗ и Приказом Федерального агентства воздушного транспорта (Росавиации) "Об установлении приаэродромной территории аэродрома Калининград (Храброво)" от 31.12.2020 № 1899-П, вид/наименование: Приаэродромная территория аэродрома Калининград (Храброво), тип: Охранная зона транспорта, решения:</p> <p>1. дата решения: 14.10.2021, номер решения: Исх-37592/04, наименование ОГВ/ОМСУ: Федеральное агентство воздушного транспорта (Росавиация)</p> <p>2. дата решения: 31.12.2020, номер решения: 1899-П, наименование ОГВ/ОМСУ: Федеральное агентство воздушного транспорта (Росавиация)</p>		
Сведения о том, что земельный участок расположен в границах особой экономической зоны, территории опережающего развития, зоны территориального развития в Российской Федерации, игорной зоны:	данные отсутствуют		
Сведения о том, что земельный участок расположен в границах особо охраняемой природной территории, Байкальской природной территории и ее экологических зон, лесопарковом зеленом поясе, охотничьего угодья, лесничества:	данные отсутствуют		

	 ДОКУМЕНТ ПОДПИСАН ЭЛЕКТРОННОЙ ПОДПИСЬЮ Сертификат: 009F0BDC181A023B64597F1E2579BEFB50 Владелец: ФЕДЕРАЛЬНАЯ СЛУЖБА ГОСУДАРСТВЕННОЙ РЕГИСТРАЦИИ, КАДАСТРА И КАРТОГРАФИИ Действителен: с 02.08.2024 по 26.10.2025	
полное наименование должности	инициалы, фамилия	

Земельный участок			
вид объекта недвижимости			
Лист № 3 раздела 1	Всего листов раздела 1: 4	Всего разделов: 8	Всего листов выписки: 61
01.11.2024г. № КУВИ-001/2024-267652462			
Кадастровый номер:		39:15:000000:13616	
Сведения о расположении земельного участка и (или) расположенного на нем объекта недвижимости в границах территории, в отношении которой принято решение о резервировании земель для государственных или муниципальных нужд:	данные отсутствуют		
Сведения о результатах проведения государственного земельного надзора:	данные отсутствуют		
Сведения о расположении земельного участка в границах территории, в отношении которой утвержден проект межевания территории:	данные отсутствуют		
Условный номер земельного участка:	данные отсутствуют		
Сведения о принятии акта и (или) заключении договора, предусматривающих предоставление в соответствии с земельным законодательством исполнительным органом государственным органом власти или органом местного самоуправления, находящегося в государственной или муниципальной собственности земельного участка для строительства наемного дома социального использования или наемного дома коммерческого использования:	данные отсутствуют		
Сведения о том, что земельный участок или земельные участки образованы на основании решения об изъятии земельного участка и (или) расположенного на нем объекта недвижимости для государственных или муниципальных нужд:	данные отсутствуют		
Сведения о том, что земельный участок образован из земель или земельного участка, государственная собственность на которые не разграничена:	данные отсутствуют		
Сведения о наличии земельного спора о местоположении границ земельных участков:	данные отсутствуют		
Статус записи об объекте недвижимости:	Сведения об объекте недвижимости имеют статус "актуальные"		
Особые отметки:	Граница земельного участка состоит из 4 контуров. Учетные номера контуров и их площади: 1 - 318.81 кв.м, 2 - 8.72 кв.м, 3 - 121.76 кв.м, 4 - 9571.25 кв.м. Посредством данного земельного участка обеспечен доступ к земельному участку (земельным участкам) с кадастровым номером (кадастровыми номерами): 39:15:000000:20030, 39:15:131914:12, 39:15:131914:469, 39:15:131914:470, 39:15:131914:476, 39:15:131914:477, 39:15:131914:478, 39:15:131914:481,		



ДОКУМЕНТ ПОДПИСАН
ЭЛЕКТРОННОЙ ПОДПИСЬЮ

Сертификат: 009F0BDC181A023B64597F1E2579BEFB50

Владелец: ФЕДЕРАЛЬНАЯ СЛУЖБА ГОСУДАРСТВЕННОЙ


РЕГИСТРАЦИИ, КАДАСТРА И КАРТОГРАФИИ

Действителен: с 02.08.2024 по 26.10.2025

полное наименование должности

инициалы, фамилия

Земельный участок			
вид объекта недвижимости			
Лист № 4 раздела 1	Всего листов раздела 1: 4	Всего разделов: 8	Всего листов выписки: 61
01.11.2024г. № КУВИ-001/2024-267652462			
Кадастровый номер:		39:15:000000:13616	
		<p>39:15:131914:482, 39:15:131914:483, 39:15:131914:484, 39:15:131914:485, 39:15:131914:489, 39:15:131914:490, 39:15:131914:491, 39:15:131914:492, 39:15:131914:494, 39:15:131914:495, 39:15:131914:496, 39:15:131914:497, 39:15:131914:498, 39:15:131914:499, 39:15:131914:501, 39:15:131914:507, 39:15:131914:508, 39:15:131914:509, 39:15:131914:515, 39:15:131914:516.</p> <p>Сведения об ограничениях права на объект недвижимости, обременениях данного объекта, не зарегистрированных в реестре прав, ограничений прав и обременений недвижимого имущества: вид ограничения (обременения): ограничения прав на земельный участок, предусмотренные статьей 56 Земельного кодекса Российской Федерации; срок действия: с 13.07.2023; реквизиты документа-основания: письменное обращение от 25.11.2022 № 11994/мс-3 выдан: Министерство строительства и жилищно-коммунального хозяйства Калининградской области; приказ "Об утверждении границ охранных зон объектов газораспределительных сетей и наложении ограничений(обременений) на входящие в них земельные участки" от 07.10.2022 № 317/05 выдан: Министерство строительства и жилищно-коммунального хозяйства Калининградской области. вид ограничения (обременения): ограничения прав на земельный участок, предусмотренные статьей 56 Земельного кодекса Российской Федерации; срок действия: с 07.05.2024; реквизиты документа-основания: письменное обращение от 14.10.2021 № Исх-37592/04 выдан: Федеральное агентство воздушного транспорта (Росавиация); приказ "Об установлении приаэродромной территории аэродрома Калининград (Храброво)" от 31.12.2020 № 1899-П выдан: Федеральное агентство воздушного транспорта (Росавиация). вид ограничения (обременения): ограничения прав на земельный участок, предусмотренные статьей 56 Земельного кодекса Российской Федерации; срок действия: с 07.05.2024; реквизиты документа-основания: письменное обращение от 14.10.2021 № Исх-37592/04 выдан: Федеральное агентство воздушного транспорта (Росавиация); приказ "Об установлении приаэродромной территории аэродрома Калининград (Храброво)" от 31.12.2020 № 1899-П выдан: Федеральное агентство воздушного транспорта (Росавиация).</p>	
Получатель выписки:		Тюнякина Елена Борисовна, действующий(ая) на основании документа "" КОМИТЕТ МУНИЦИПАЛЬНОГО ИМУЩЕСТВА И ЗЕМЕЛЬНЫХ РЕСУРСОВ АДМИНИСТРАЦИИ ГОРОДСКОГО ОКРУГА "ГОРОД КАЛИНИНГРАД"	

 ДОКУМЕНТ ПОДПИСАН ЭЛЕКТРОННОЙ ПОДПИСЬЮ	Сертификат: 009F0BDC181A023B64597F1E2579BEFB50 Владелец: ФЕДЕРАЛЬНАЯ СЛУЖБА ГОСУДАРСТВЕННОЙ РЕГИСТРАЦИИ, КАДАСТРА И КАРТОГРАФИИ Действителен: с 02.08.2024 по 26.10.2025	инициалы, фамилия
полное наименование должности		

Выписка из Единого государственного реестра недвижимости об объекте недвижимости
Сведения о зарегистрированных правах

Земельный участок			
вид объекта недвижимости			
Лист № 1 раздела 2	Всего листов раздела 2: 2	Всего разделов: 8	Всего листов выписки: 61
01.11.2024г. № КУВИ-001/2024-267652462			
Кадастровый номер:		39:15:000000:13616	
1	Правообладатель (правообладатели):	1.1	СНТ "Мичуринец-1", ИНН: 3906043697, ОГРН: 1023901023376
	Сведения о возможности предоставления третьим лицам персональных данных физического лица:	1.1.1	данные отсутствуют
2	Вид, номер, дата и время государственной регистрации права:	2.1	Собственность 39:15:000000:13616-39/021/2019-1 02.04.2019 10:51:59
3	Сведения об осуществлении государственной регистрации сделки, права без необходимого в силу закона согласия третьего лица, органа:	3.1	данные отсутствуют
4	Ограничение прав и обременение объекта недвижимости:	не зарегистрировано	
5	Договоры участия в долевом строительстве:	не зарегистрировано	
6	Заявленные в судебном порядке права требования:	данные отсутствуют	
7	Сведения о возможности предоставления третьим лицам персональных данных физического лица	данные отсутствуют	
8	Сведения о возражении в отношении зарегистрированного права:	данные отсутствуют	
9	Сведения о наличии решения об изъятии объекта недвижимости для государственных и муниципальных нужд:	данные отсутствуют	
10	Сведения о невозможности государственной регистрации без личного участия правообладателя или его законного представителя:	данные отсутствуют	
11	Правопритязания и сведения о наличии поступивших, но не рассмотренных заявлений о проведении государственной регистрации права (перехода, прекращения права), ограничения права или обременения объекта недвижимости, сделки в отношении объекта недвижимости:	отсутствуют	



ДОКУМЕНТ ПОДПИСАН
ЭЛЕКТРОННОЙ ПОДПИСЬЮ

Сертификат: 009F0BDC181A023B64597F1E2579BEFB50

Владелец: ФЕДЕРАЛЬНАЯ СЛУЖБА ГОСУДАРСТВЕННОЙ

РЕГИСТРАЦИИ, КАДАСТРА И КАРТОГРАФИИ

Действителен: с 02.08.2024 по 26.10.2025

полное наименование должности

инициалы, фамилия

Земельный участок			
вид объекта недвижимости			
Лист № 2 раздела 2	Всего листов раздела 2: 2	Всего разделов: 8	Всего листов выписки: 61
01.11.2024г. № КУВИ-001/2024-267652462			
Кадастровый номер:		39:15:000000:13616	
11	Сведения о невозможности государственной регистрации перехода, прекращения, ограничения права на земельный участок из земель сельскохозяйственного назначения:	данные отсутствуют	

полное наименование должности	 ДОКУМЕНТ ПОДПИСАН ЭЛЕКТРОННОЙ ПОДПИСЬЮ Сертификат: 009F0BDC181A023B64597F1E2579BEFB50 Владелец: ФЕДЕРАЛЬНАЯ СЛУЖБА ГОСУДАРСТВЕННОЙ РЕГИСТРАЦИИ, КАДАСТРА И КАРТОГРАФИИ Действителен: с 02.08.2024 по 26.10.2025	инициалы, фамилия
-------------------------------	---	-------------------

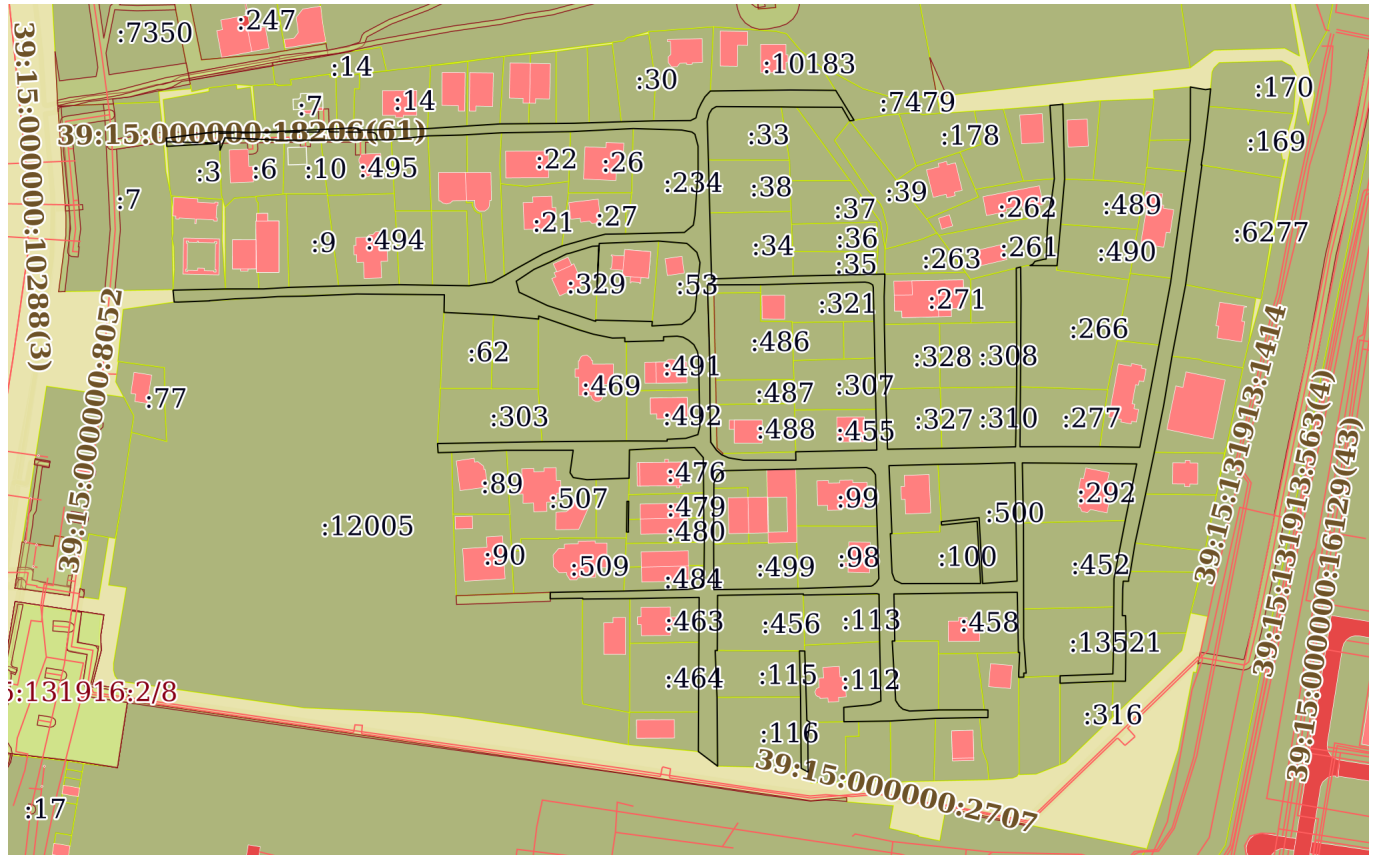
Выписка из Единого государственного реестра недвижимости об объекте недвижимости
Описание местоположения земельного участка

Земельный участок			
вид объекта недвижимости			

Лист № 1 раздела 3	Всего листов раздела 3: 5	Всего разделов: 8	Всего листов выписки: 61
--------------------	---------------------------	-------------------	--------------------------

01.11.2024г. № КУВИ-001/2024-267652462	
Кадастровый номер:	39:15:000000:13616

План (чертеж, схема) земельного участка



Масштаб 1:3000 Условные обозначения:

полное наименование должности	 ДОКУМЕНТ ПОДПИСАН ЭЛЕКТРОННОЙ ПОДПИСЬЮ	инициалы, фамилия
	Сертификат: 009F0BDC181A023B64597F1E2579BEFB50 Владелец: ФЕДЕРАЛЬНАЯ СЛУЖБА ГОСУДАРСТВЕННОЙ РЕГИСТРАЦИИ, КАДАСТРА И КАРТОГРАФИИ Действителен: с 02.08.2024 по 26.10.2025	

Земельный участок

вид объекта недвижимости

Лист № 2 раздела 3

Всего листов раздела 3: 5

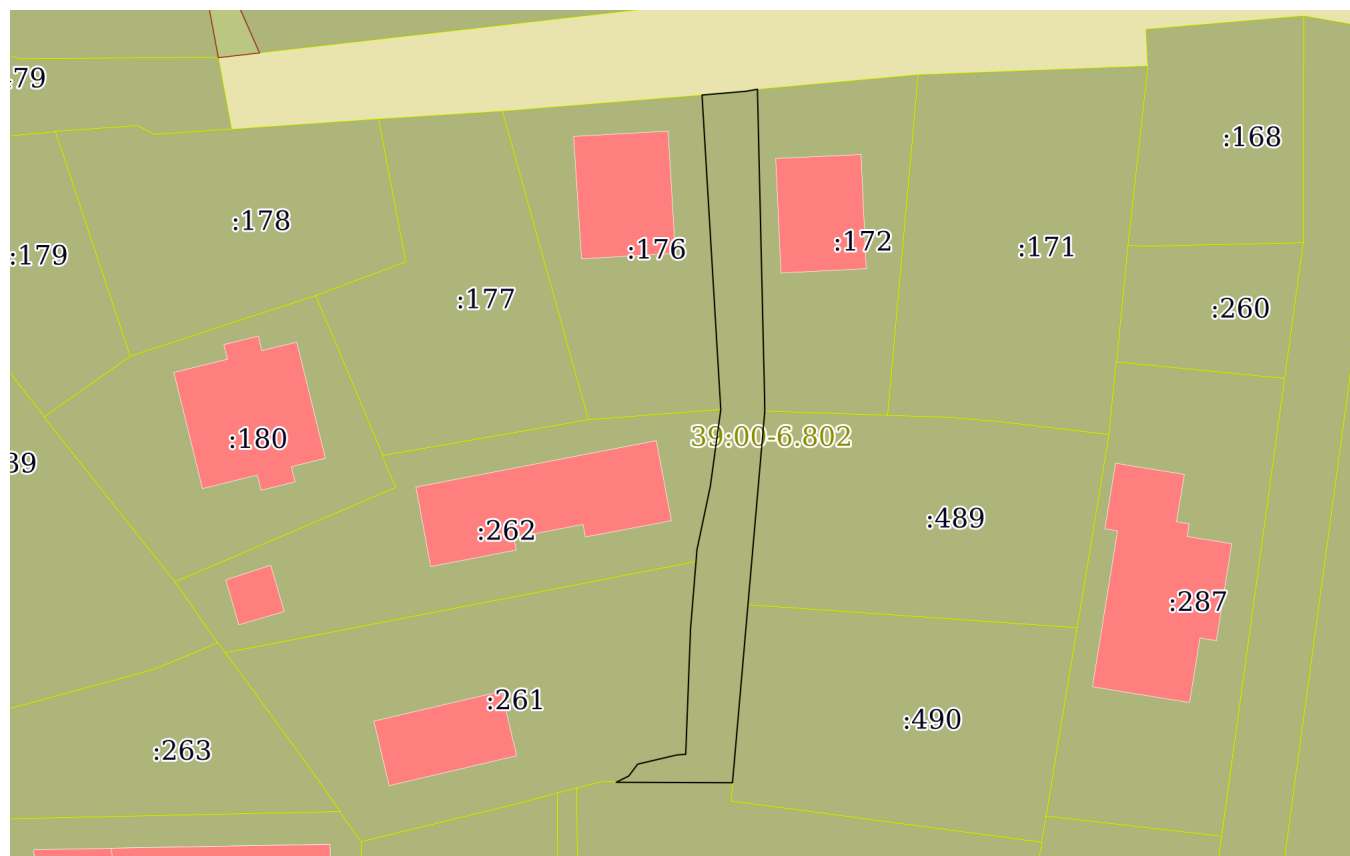
Всего разделов: 8

Всего листов выписки: 61

01.11.2024г. № КУВИ-001/2024-267652462

Кадастровый номер:

39:15:000000:13616



Масштаб 1:700

Условные обозначения:



ДОКУМЕНТ ПОДПИСАН
ЭЛЕКТРОННОЙ ПОДПИСЬЮ

Сертификат: 009F0BDC181A023B64597F1E2579BEFB50

Владелец: ФЕДЕРАЛЬНАЯ СЛУЖБА ГОСУДАРСТВЕННОЙ

РЕГИСТРАЦИИ, КАДАСТРА И КАРТОГРАФИИ

Действителен: с 02.08.2024 по 26.10.2025

полное наименование должности

инициалы, фамилия

Земельный участок

вид объекта недвижимости

Лист № 3 раздела 3

Всего листов раздела 3: 5

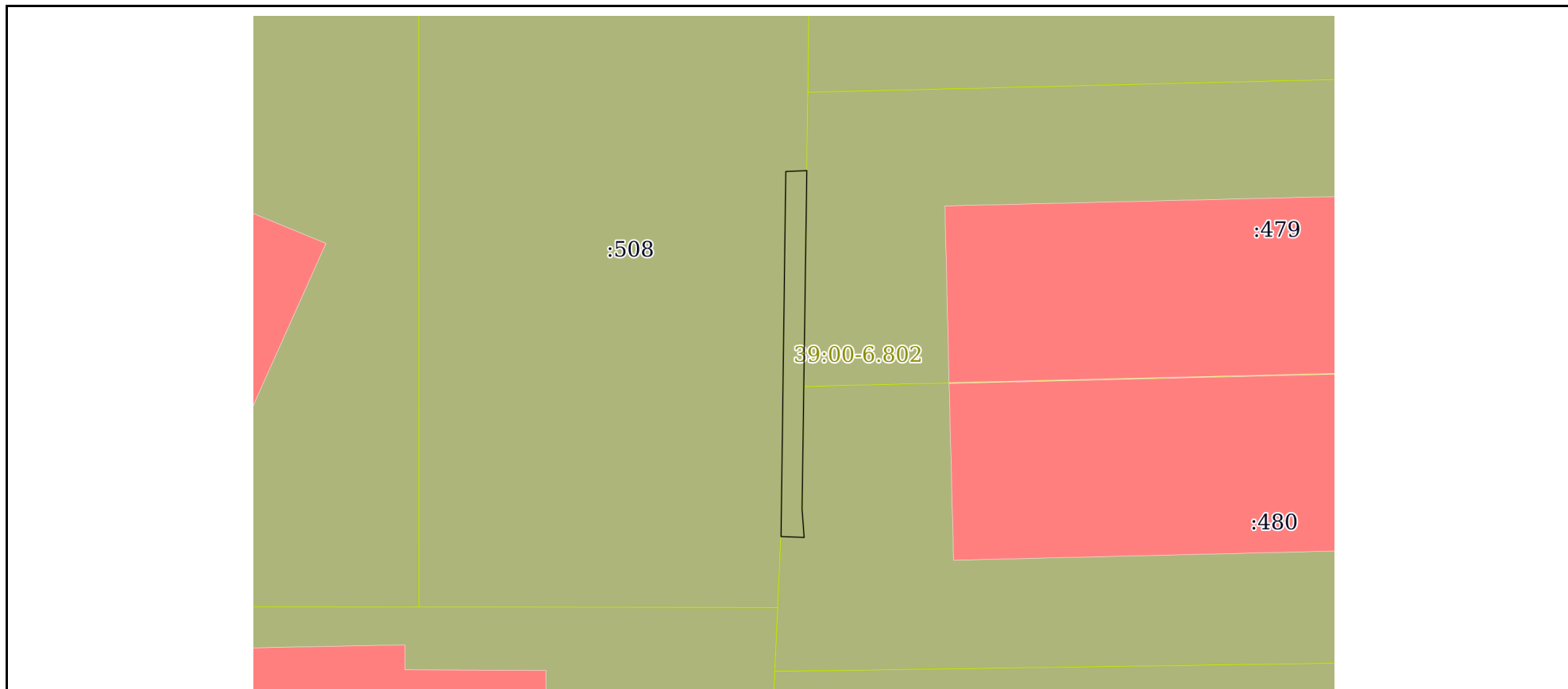
Всего разделов: 8

Всего листов выписки: 61

01.11.2024г. № КУВИ-001/2024-267652462

Кадастровый номер:

39:15:000000:13616



Масштаб 1:200

Условные обозначения:



ДОКУМЕНТ ПОДПИСАН
ЭЛЕКТРОННОЙ ПОДПИСЬЮ

Сертификат: 009F0BDC181A023B64597F1E2579BEFB50

Владелец: ФЕДЕРАЛЬНАЯ СЛУЖБА ГОСУДАРСТВЕННОЙ
РЕГИСТРАЦИИ, КАДАСТРА И КАРТОГРАФИИ
Действителен: с 02.08.2024 по 26.10.2025

полное наименование должности

инициалы, фамилия

Земельный участок

вид объекта недвижимости

Лист № 4 раздела 3

Всего листов раздела 3: 5

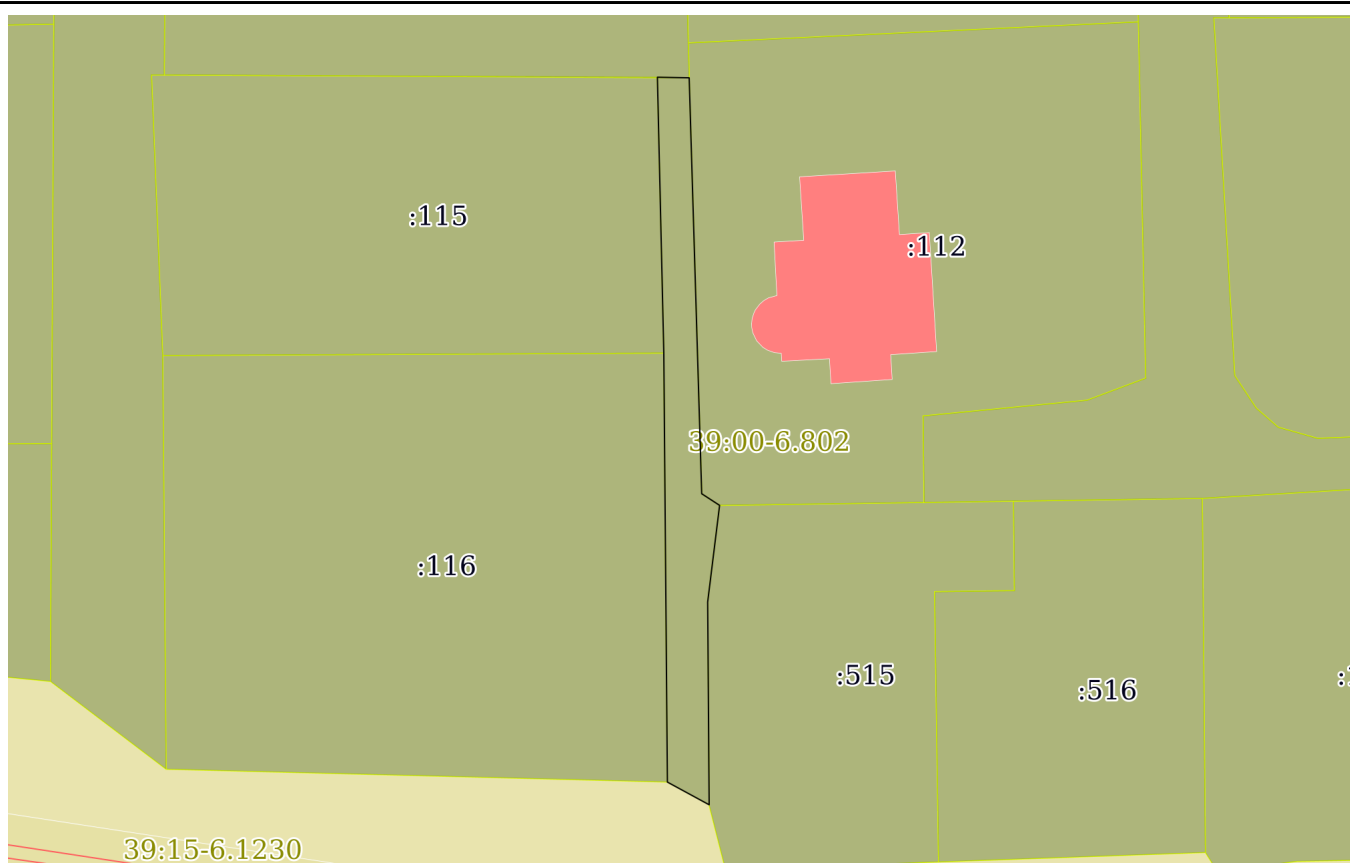
Всего разделов: 8

Всего листов выписки: 61

01.11.2024г. № КУВИ-001/2024-267652462

Кадастровый номер:

39:15:000000:13616



Масштаб 1:500

Условные обозначения:



ДОКУМЕНТ ПОДПИСАН
ЭЛЕКТРОННОЙ ПОДПИСЬЮ

Сертификат: 009F0BDC181A023B64597F1E2579BEFB50

Владелец: ФЕДЕРАЛЬНАЯ СЛУЖБА ГОСУДАРСТВЕННОЙ
РЕГИСТРАЦИИ, КАДАСТРА И КАРТОГРАФИИ
Действителен: с 02.08.2024 по 26.10.2025

полное наименование должности

инициалы, фамилия

Земельный участок

вид объекта недвижимости

Лист № 5 раздела 3

Всего листов раздела 3: 5

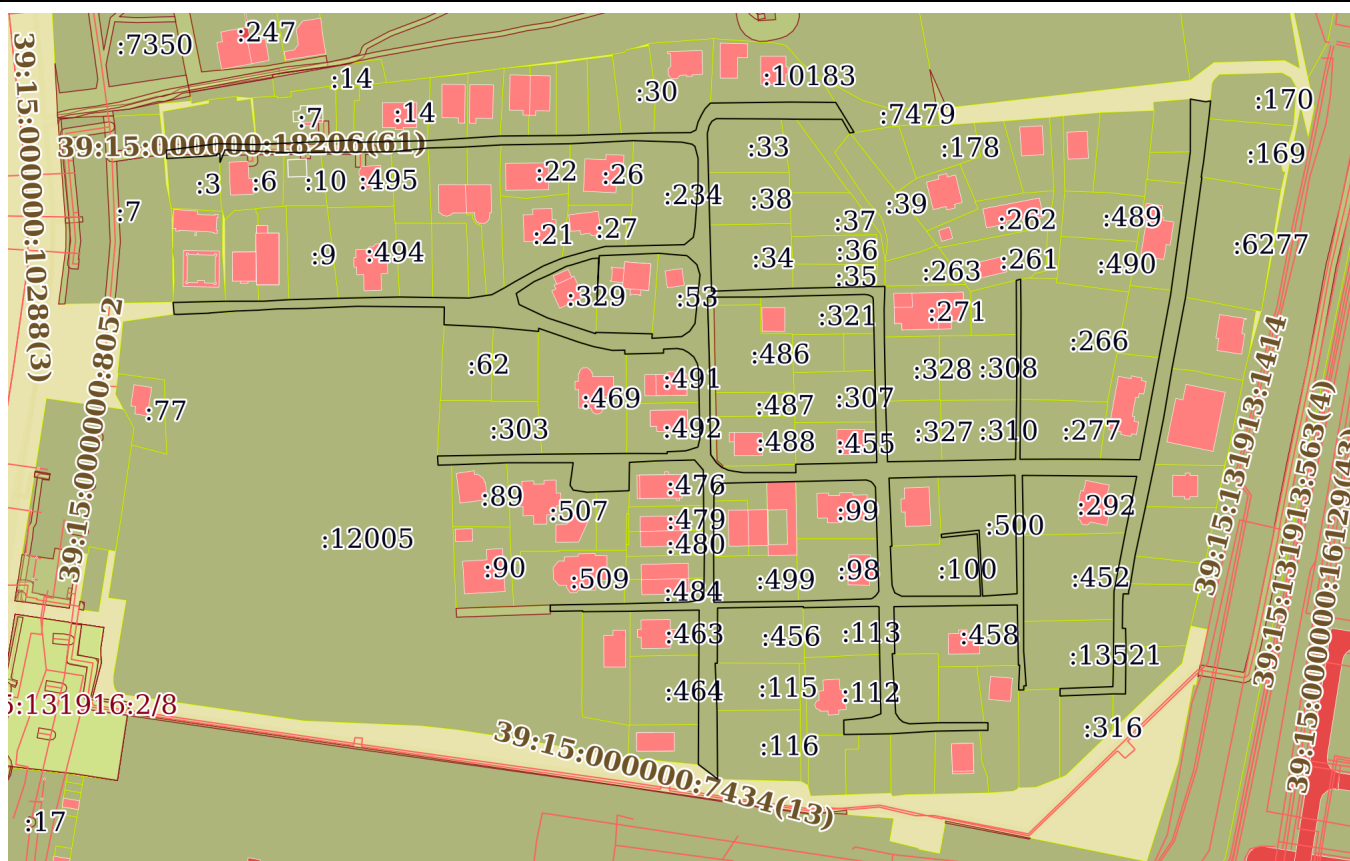
Всего разделов: 8

Всего листов выписки: 61

01.11.2024г. № КУВИ-001/2024-267652462

Кадастровый номер:

39:15:000000:13616



Масштаб 1:3000

Условные обозначения:



ДОКУМЕНТ ПОДПИСАН
ЭЛЕКТРОННОЙ ПОДПИСЬЮ

Сертификат: 009F0BDC181A023B64597F1E2579BEFB50

Владелец: ФЕДЕРАЛЬНАЯ СЛУЖБА ГОСУДАРСТВЕННОЙ
РЕГИСТРАЦИИ, КАДАСТРА И КАРТОГРАФИИ
Действителен: с 02.08.2024 по 26.10.2025

полное наименование должности

инициалы, фамилия

Выписка из Единого государственного реестра недвижимости об объекте недвижимости

Описание местоположения земельного участка

Земельный участок			
вид объекта недвижимости			
Лист № 1 раздела 3.1	Всего листов раздела 3.1: 31	Всего разделов: 8	Всего листов выписки: 61
01.11.2024г. № КУВИ-001/2024-267652462			
Кадастровый номер:		39:15:000000:13616	

Описание местоположения границ земельного участка							
№ п/п	Номер точки		Дирекционный угол	Горизонтальное проложение, м	Описание закрепления на местности	Кадастровые номера смежных участков	Сведения об адресах правообладателей смежных земельных участков
	начальная	конечная					
1	2	3	4	5	6	7	8
1	1.1.1	1.1.2	89°30.4'	11.62	данные отсутствуют	39:15:131914:285	Россия, Калининградская обл., Светловский городской округ, п. Взморье, ул. Лопатина, дом №19
2	1.1.1	1.1.1			данные отсутствуют	39:15:131914:501	129594, г Москва, ул Марьиной Рощи 3-я, д 4, к 1, кв 36
3	1.1.2	1.1.3	89°35.0'	10.99	данные отсутствуют	39:15:131914:284	Россия, Калининградская обл., г. Калининград, ул. Партизана Железняка, дом №19, кв. 15
4	1.1.3	1.1.4	89°21.7'	7.17	данные отсутствуют	39:15:131914:276	236029, обл Калининградская, г Калининград, ул Колхозная, д 33, кв 45
5	1.1.4	1.1.5	88°14.2'	6.17	данные отсутствуют	39:15:131914:276	236029, обл Калининградская, г Калининград, ул Колхозная, д 33, кв 45
6	1.1.5	1.1.6	88°10.4'	12.87	данные отсутствуют	39:15:131914:275	Россия, Калининградская обл., г. Калининград, ул. Колхозная, дом №17, кв. 59
7	1.1.6	1.1.7	88°21.9'	12.97	данные отсутствуют	39:15:131914:30	236016, обл. Калининградская, г. Калининград, ул. Пражская, д. 3, кв. 11
8	1.1.7	1.1.8	89°30.1'	14.92	данные отсутствуют	39:15:131914:31	Россия, Калининградская обл., г. Калининград, ул. 9 Апреля, дом №16, кв. 16
9	1.1.8	1.1.9	63°26.1'	2.39	данные отсутствуют	39:15:131914:31	Россия, Калининградская обл., г. Калининград, ул. 9 Апреля, дом №16, кв. 16
10	1.1.9	1.1.10	14°27.9'	3.24	данные отсутствуют	39:15:131914:31	Россия, Калининградская обл., г. Калининград, ул. 9 Апреля, дом №16, кв. 16
11	1.1.10	1.1.11	25°39.2'	3.1	данные отсутствуют	39:15:131914:31	Россия, Калининградская обл., г. Калининград, ул. 9 Апреля, дом №16, кв. 16
12	1.1.11	1.1.12	29°43.3'	2.92	данные отсутствуют	39:15:131914:31	Россия, Калининградская обл., г. Калининград, ул. 9 Апреля, дом №16, кв. 16



ДОКУМЕНТ ПОДПИСАН
ЭЛЕКТРОННОЙ ПОДПИСЬЮ

Сертификат: 009F0BDC181A023B64597F1E2579BEFB50

Владелец: ФЕДЕРАЛЬНАЯ СЛУЖБА ГОСУДАРСТВЕННОЙ
РЕГИСТРАЦИИ, КАДАСТРА И КАРТОГРАФИИ
Действителен: с 02.08.2024 по 26.10.2025

полное наименование должности

инициалы, фамилия

Земельный участок			
вид объекта недвижимости			

Лист № 2 раздела 3.1	Всего листов раздела 3.1: 31	Всего разделов: 8	Всего листов выписки: 61
----------------------	------------------------------	-------------------	--------------------------

01.11.2024г. № КУВИ-001/2024-267652462

Кадастровый номер: 39:15:000000:13616

1	2	3	4	5	6	7	8
13	1.1.12	1.1.13	43°21.4'	3.2	данные отсутствуют	39:15:131914:31	Россия, Калининградская обл., г. Калининград, ул. 9 Апреля, дом №16, кв. 16
14	1.1.13	1.1.14	89°16.1'	32.09	данные отсутствуют	39:15:000000:10183	pbi39@bk.ru, Россия, Калининградская обл., г. Калининград, ул. Генерала Челнокова, дом №24, кв. 9
15	1.1.14	1.1.15	90°26.3'	18.3	данные отсутствуют	39:15:000000:10183	pbi39@bk.ru, Россия, Калининградская обл., г. Калининград, ул. Генерала Челнокова, дом №24, кв. 9
16	1.1.15	1.1.16	148°28.7'	14.08	данные отсутствуют	39:15:000000:7479	Россия, Калининградская обл., г. Калининград, ул. Александра Невского, дом №78 а; адрес отсутствует
17	1.1.16	1.1.17	261°1.6'	1.73	данные отсутствуют	39:15:131914:179	Россия, Калининградская обл., г. Калининград, ул. Карла Маркса, дом №94, кв. 1
18	1.1.17	1.1.18	330°5.8'	6.3	данные отсутствуют	39:15:131914:185	Россия, Калининградская обл., г. Калининград, ул. Гайдара, дом №117, кв. 6
19	1.1.17	1.1.17			данные отсутствуют	39:15:131914:39	Россия, Калининградская обл., г. Калининград, ул. Гайдара, дом №117, кв. 6
20	1.1.18	1.1.19	270°11.4'	18.09	данные отсутствуют	39:15:131914:185	Россия, Калининградская обл., г. Калининград, ул. Гайдара, дом №117, кв. 6
21	1.1.19	1.1.20	270°43.6'	6.31	данные отсутствуют	39:15:131914:209	Россия, Калининградская обл., г. Калининград, ул. Гайдара, дом №117, кв. 6
22	1.1.20	1.1.21	270°18.4'	26.13	данные отсутствуют	39:15:131914:33	Россия, Калининградская обл., г. Калининград, ул. Гайдара, дом №117, кв. 6
23	1.1.21	1.1.22	239°40.9'	1.98	данные отсутствуют	39:15:131914:33	Россия, Калининградская обл., г. Калининград, ул. Гайдара, дом №117, кв. 6
24	1.1.22	1.1.23	211°19.1'	2.21	данные отсутствуют	39:15:131914:33	Россия, Калининградская обл., г. Калининград, ул. Гайдара, дом №117, кв. 6
25	1.1.23	1.1.24	193°43.4'	3.12	данные отсутствуют	39:15:131914:33	Россия, Калининградская обл., г. Калининград, ул. Гайдара, дом №117, кв. 6
26	1.1.24	1.1.25	178°26.8'	15.5	данные отсутствуют	39:15:131914:33	Россия, Калининградская обл., г. Калининград, ул. Гайдара, дом №117, кв. 6
27	1.1.25	1.1.26	178°28.3'	21.36	данные отсутствуют	39:15:131914:38	Россия, Калининградская обл., г. Калининград, ул. Гайдара, дом №117, кв. 6



ДОКУМЕНТ ПОДПИСАН
ЭЛЕКТРОННОЙ ПОДПИСЬЮ

Сертификат: 009F0BDC181A023B64597F1E2579BEFB50

Владелец: ФЕДЕРАЛЬНАЯ СЛУЖБА ГОСУДАРСТВЕННОЙ

РЕГИСТРАЦИИ, КАДАСТРА И КАРТОГРАФИИ

Действителен: с 02.08.2024 по 26.10.2025

полное наименование должности

инициалы, фамилия

Земельный участок

вид объекта недвижимости

Лист № 3 раздела 3.1

Всего листов раздела 3.1: 31

Всего разделов: 8

Всего листов выписки: 61

01.11.2024г. № КУВИ-001/2024-267652462

Кадастровый номер:

39:15:000000:13616

1	2	3	4	5	6	7	8
28	1.1.26	1.1.27	178°28.1'	26.58	данные отсутствуют	39:15:131914:34	Россия, Калининградская обл., г. Калининград, ул. Гайдара, дом №117, кв. 6
29	1.1.27	1.1.28	87°59.6'	32.84	данные отсутствуют	39:15:131914:34	Россия, Калининградская обл., г. Калининград, ул. Гайдара, дом №117, кв. 6
30	1.1.28	1.1.29	88°46.1'	33.52	данные отсутствуют	39:15:131914:35	Россия, Калининградская обл., г. Калининград, ул. Гайдара, дом №117, кв. 6
31	1.1.29	1.1.30	88°37.7'	3.34	данные отсутствуют	39:15:131914:37	Россия, Калининградская обл., г. Калининград, ул. Гайдара, дом №117, кв. 6
32	1.1.30	1.1.31	180°20.9'	1.64	данные отсутствуют	39:15:131914:271	236034, обл. Калининградская, г. Калининград, ул. Подполковника Емельянова, в/ч 54129
33	1.1.30	1.1.30			данные отсутствуют	39:15:131914:263	Россия, Калининградская обл., г. Калининград, ул. Гайдара, дом №117, кв. 6
34	1.1.31	1.1.32	182°4.6'	7.45	данные отсутствуют	39:15:131914:271	236034, обл. Калининградская, г. Калининград, ул. Подполковника Емельянова, в/ч 54129
35	1.1.32	1.1.33	179°32.2'	11.12	данные отсутствуют	39:15:131914:271	236034, обл. Калининградская, г. Калининград, ул. Подполковника Емельянова, в/ч 54129
36	1.1.33	1.1.34	179°27.2'	2.1	данные отсутствуют	39:15:131914:328	Россия, обл. Калининградская, г. Калининград, ул. Куйбышева, д. 53, кв. 101
37	1.1.34	1.1.35	178°45.2'	29.44	данные отсутствуют	данные отсутствуют	данные отсутствуют
38	1.1.35	1.1.36	178°7.9'	14.72	данные отсутствуют	39:15:131914:327	обл. Калининградская, г. Калининград, ул. Комсомольская, д. 86, кв. 3
39	1.1.36	1.1.37	177°59.4'	3.99	данные отсутствуют	39:15:131914:327	обл. Калининградская, г. Калининград, ул. Комсомольская, д. 86, кв. 3
40	1.1.37	1.1.38	89°6.5'	21.83	данные отсутствуют	39:15:131914:327	обл. Калининградская, г. Калининград, ул. Комсомольская, д. 86, кв. 3
41	1.1.38	1.1.39	89°16.7'	1.59	данные отсутствуют	39:15:131914:310	Россия, Калининградская обл., г. Калининград, б-р Южный, дом №38, кв. 6
42	1.1.39	1.1.40	88°45.8'	2.78	данные отсутствуют	39:15:131914:310	Россия, Калининградская обл., г. Калининград, б-р Южный, дом №38, кв. 6
43	1.1.40	1.1.41	88°45.3'	25.31	данные отсутствуют	39:15:131914:310	Россия, Калининградская обл., г. Калининград, б-р Южный, дом №38, кв. 6
44	1.1.41	1.1.42	0°54.5'	23.34	данные отсутствуют	39:15:131914:310	Россия, Калининградская обл., г. Калининград, б-р Южный, дом №38, кв. 6



ДОКУМЕНТ ПОДПИСАН
ЭЛЕКТРОННОЙ ПОДПИСЬЮ

Сертификат: 009F0BDC181A023B64597F1E2579BEFB50

Владелец: ФЕДЕРАЛЬНАЯ СЛУЖБА ГОСУДАРСТВЕННОЙ

РЕГИСТРАЦИИ, КАДАСТРА И КАРТОГРАФИИ

Действителен: с 02.08.2024 по 26.10.2025

полное наименование должности

инициалы, фамилия

Земельный участок			
вид объекта недвижимости			
Лист № 4 раздела 3.1	Всего листов раздела 3.1: 31	Всего разделов: 8	Всего листов выписки: 61

01.11.2024г. № КУВИ-001/2024-267652462

Кадастровый номер: 39:15:000000:13616

1	2	3	4	5	6	7	8
45	1.1.42	1.1.43	0°45.2`	0.76	данные отсутствуют	39:15:131914:310	Россия, Калининградская обл., г. Калининград, б-р Южный, дом №38, кв. 6
46	1.1.43	1.1.44	0°23.8`	10.12	данные отсутствуют	39:15:131914:308	Россия, обл Калининградская, г Калининград, ул Куйбышева, д 53, кв 101
47	1.1.44	1.1.45	359°40.7`	16.02	данные отсутствуют	39:15:131914:308	Россия, обл Калининградская, г Калининград, ул Куйбышева, д 53, кв 101
48	1.1.45	1.1.46	359°44.1`	21.64	данные отсутствуют	39:15:131914:274	236001, обл Калининградская, г Калининград, ул Маршала Жукова, д 4, кв 6
49	1.1.46	1.1.47	75°39.5`	1.82	данные отсутствуют	39:15:131914:261	236008, Калининградская обл, г. Калининград, ул. А.Невского, д. 109, кв. 12
50	1.1.47	1.1.48	179°21.4`	13.36	данные отсутствуют	39:15:131914:266	обл Калининградская, г Калининград, ул Куйбышева, д 53, кв 101
51	1.1.48	1.1.49	180°22.7`	34.87	данные отсутствуют	39:15:131914:266	обл Калининградская, г Калининград, ул Куйбышева, д 53, кв 101
52	1.1.49	1.1.50	180°24.2`	24.09	данные отсутствуют	39:15:131914:277	island.el@gmail.com, Россия, Калининградская обл., г. Калининград, ул. Партизана Железняка, дом №3, кв. 16; Россия, Калининградская обл., г. Калининград, ул. Партизана Железняка, дом №3, кв. 16
53	1.1.50	1.1.51	89°49.6`	16.48	данные отсутствуют	39:15:131914:277	island.el@gmail.com, Россия, Калининградская обл., г. Калининград, ул. Партизана Железняка, дом №3, кв. 16; Россия, Калининградская обл., г. Калининград, ул. Партизана Железняка, дом №3, кв. 16
54	1.1.51	1.1.52	90°8.8`	15.64	данные отсутствуют	39:15:131914:277	island.el@gmail.com, Россия, Калининградская обл., г. Калининград, ул. Партизана Железняка, дом №3, кв. 16; Россия, Калининградская обл., г. Калининград, ул. Партизана Железняка, дом №3, кв. 16
55	1.1.52	1.1.53	90°42.8`	16.05	данные отсутствуют	39:15:131914:154	Россия, Ульяновская обл., г. Ульяновск, ул. Красноармейская, дом №74, кв. 2; В БРАКЕ СОСТОИТ, код подразделения: 390-003, Россия, Калининградская обл., г. Калининград, ул. Аксакова, дом №74, кв. 3



ДОКУМЕНТ ПОДПИСАН
ЭЛЕКТРОННОЙ ПОДПИСЬЮ

Сертификат: 009F0BDC181A023B64597F1E2579BEFB50

Владелец: ФЕДЕРАЛЬНАЯ СЛУЖБА ГОСУДАРСТВЕННОЙ

РЕГИСТРАЦИИ, КАДАСТРА И КАРТОГРАФИИ

Действителен: с 02.08.2024 по 26.10.2025

полное наименование должности

инициалы, фамилия

Земельный участок							
вид объекта недвижимости							
Лист № 5 раздела 3.1		Всего листов раздела 3.1: 31			Всего разделов: 8		Всего листов выписки: 61
01.11.2024г. № КУВИ-001/2024-267652462							
Кадастровый номер:				39:15:000000:13616			
1	2	3	4	5	6	7	8
56	1.1.53	1.1.54	10°39.1'	41.87	данные отсутствуют	39:15:131914:154	Россия, Ульяновская обл., г. Ульяновск, ул. Красноармейская, дом №74, кв. 2; В БРАКЕ СОСТОИТ, код подразделения: 390-003, Россия, Калининградская обл., г. Калининград, ул. Аксакова, дом №74, кв. 3
57	1.1.54	1.1.55	10°30.9'	25.32	данные отсутствуют	39:15:131914:286	Россия, Калининградская обл., г. Калининград, ул. Тельмана, дом №27, кв. 2
58	1.1.55	1.1.56	7°50.6'	1.98	данные отсутствуют	39:15:131914:286	Россия, Калининградская обл., г. Калининград, ул. Тельмана, дом №27, кв. 2
59	1.1.56	1.1.57	7°52.7'	30.05	данные отсутствуют	39:15:131914:287	Россия, Калининградская обл., г. Калининград, с/т. Мичуринец-1 ул. А. Невского; с/т. Мичуринец-1 ул. А. НевскогоРоссия, Калининградская обл., г. Калининград; Россия, Калининградская обл., г. Калининград, ул. Александра Невского, с/т "Мичуринец-1"
60	1.1.57	1.1.58	7°50.6'	13.26	данные отсутствуют	39:15:131914:287	Россия, Калининградская обл., г. Калининград, с/т. Мичуринец-1 ул. А. Невского; с/т. Мичуринец-1 ул. А. НевскогоРоссия, Калининградская обл., г. Калининград; Россия, Калининградская обл., г. Калининград, ул. Александра Невского, с/т "Мичуринец-1"
61	1.1.58	1.1.59	7°50.0'	12.84	данные отсутствуют	39:15:131914:260	236023, обл Калининградская, г Калининград, ул Осенняя, д 1, кв 25
62	1.1.59	1.1.60	0°6.5'	21.3	данные отсутствуют	39:15:131914:168	236023, обл Калининградская, г Калининград, ул Осенняя, д 1, кв 25
63	1.1.60	1.1.61	103°11.5'	0.66	данные отсутствуют	данные отсутствуют	данные отсутствуют
64	1.1.61	1.1.62	99°43.1'	5.51	данные отсутствуют	данные отсутствуют	данные отсутствуют
65	1.1.62	1.1.63	81°29.0'	2.09	данные отсутствуют	данные отсутствуют	данные отсутствуют
66	1.1.63	1.1.64	185°55.7'	7.07	данные отсутствуют	39:15:131914:170	irina-1202@gambler.ru, 236016, обл. Калининградская, г. Калининград, ул. Старшины Дадаева, д. 12
67	1.1.64	1.1.65	186°53.6'	17.5	данные отсутствуют	39:15:131914:169	адрес отсутствует
68	1.1.65	1.1.66	188°56.4'	6.31	данные отсутствуют	39:15:131914:169	адрес отсутствует



ДОКУМЕНТ ПОДПИСАН
ЭЛЕКТРОННОЙ ПОДПИСЬЮ

Сертификат: 009F0BDC181A023B64597F1E2579BEFB50

Владелец: ФЕДЕРАЛЬНАЯ СЛУЖБА ГОСУДАРСТВЕННОЙ
РЕГИСТРАЦИИ, КАДАСТРА И КАРТОГРАФИИ
Действителен: с 02.08.2024 по 26.10.2025

полное наименование должности

инициалы, фамилия

Земельный участок							
вид объекта недвижимости							
Лист № 6 раздела 3.1		Всего листов раздела 3.1: 31			Всего разделов: 8		Всего листов выписки: 61
01.11.2024г. № КУВИ-001/2024-267652462							
Кадастровый номер:				39:15:000000:13616			
1	2	3	4	5	6	7	8
69	1.1.66	1.1.67	100°7.5'	0.28	данные отсутствуют	39:15:131914:169	адрес отсутствует
70	1.1.67	1.1.68	187°44.0'	11.44	данные отсутствуют	39:15:000000:6277	236005, обл Калининградская, г Калининград, ул Коммунистическая, д 54А, кв 17; обл Калининградская, г Калининград, ул Артиллерийская, д 58а, кв 26
71	1.1.68	1.1.69	187°44.7'	8.83	данные отсутствуют	39:15:000000:6277	236005, обл Калининградская, г Калининград, ул Коммунистическая, д 54А, кв 17; обл Калининградская, г Калининград, ул Артиллерийская, д 58а, кв 26
72	1.1.69	1.1.70	187°45.7'	18.66	данные отсутствуют	39:15:000000:6277	236005, обл Калининградская, г Калининград, ул Коммунистическая, д 54А, кв 17; обл Калининградская, г Калининград, ул Артиллерийская, д 58а, кв 26
73	1.1.70	1.1.71	187°44.5'	9.58	данные отсутствуют	39:15:000000:6277	236005, обл Калининградская, г Калининград, ул Коммунистическая, д 54А, кв 17; обл Калининградская, г Калининград, ул Артиллерийская, д 58а, кв 26
74	1.1.71	1.1.72	190°46.0'	29.34	данные отсутствуют	39:15:131914:233	Россия, Калининградская обл., г. Калининград, ул. Еловая аллея, дом №50, кв. 4
75	1.1.72	1.1.73	189°34.9'	19.89	данные отсутствуют	39:15:000000:10156	Россия, Калининградская обл., г. Светлогорск, ул. Яблонева, дом №15, кв. 45
76	1.1.73	1.1.74	191°17.2'	19.42	данные отсутствуют	39:15:000000:10156	Россия, Калининградская обл., г. Светлогорск, ул. Яблонева, дом №15, кв. 45
77	1.1.74	1.1.75	191°49.4'	17.08	данные отсутствуют	39:15:000000:6276	Россия, Калининградская обл., г. Калининград, ул. Богатырская, дом №32
78	1.1.75	1.1.76	192°4.4'	20.18	данные отсутствуют	39:15:000000:6275	irina-1202@ Rambler.ru, 236016, обл. Калининградская, г. Калининград, ул. Старшины Дадаева, д. 12
79	1.1.76	1.1.77	189°21.4'	11.56	данные отсутствуют	39:15:131914:150	Респ Башкортостан, Архангельский р-н, с Архангельское, ул Ворошилова, д 38
80	1.1.77	1.1.78	193°27.2'	3.09	данные отсутствуют	39:15:000000:21845	andrey.k@ a-system.biz, 236016, обл. Калининградская, г. Калининград, пер. Майский, д. 5, кв. 128



ДОКУМЕНТ ПОДПИСАН
ЭЛЕКТРОННОЙ ПОДПИСЬЮ

Сертификат: 009F0BDC181A023B64597F1E2579BEFB50

Владелец: ФЕДЕРАЛЬНАЯ СЛУЖБА ГОСУДАРСТВЕННОЙ
РЕГИСТРАЦИИ, КАДАСТРА И КАРТОГРАФИИ
Действителен: с 02.08.2024 по 26.10.2025

полное наименование должности

инициалы, фамилия

Земельный участок			
вид объекта недвижимости			
Лист № 7 раздела 3.1	Всего листов раздела 3.1: 31	Всего разделов: 8	Всего листов выписки: 61

01.11.2024г. № КУВИ-001/2024-267652462

Кадастровый номер: 39:15:000000:13616

1	2	3	4	5	6	7	8
81	1.1.78	1.1.79	180°35.1'	0.98	данные отсутствуют	39:15:000000:21845	andrey.k@a-system.biz, 236016, обл. Калининградская, г. Калининград, пер. Майский, д. 5, кв. 128
82	1.1.79	1.1.80	270°47.5'	2.17	данные отсутствуют	39:15:000000:21845	andrey.k@a-system.biz, 236016, обл. Калининградская, г. Калининград, пер. Майский, д. 5, кв. 128
83	1.1.80	1.1.81	183°38.5'	3.31	данные отсутствуют	39:15:000000:21845	andrey.k@a-system.biz, 236016, обл. Калининградская, г. Калининград, пер. Майский, д. 5, кв. 128
84	1.1.81	1.1.82	180°45.6'	10.55	данные отсутствуют	39:15:000000:21845	andrey.k@a-system.biz, 236016, обл. Калининградская, г. Калининград, пер. Майский, д. 5, кв. 128
85	1.1.82	1.1.83	90°52.9'	1.3	данные отсутствуют	39:15:000000:21845	andrey.k@a-system.biz, 236016, обл. Калининградская, г. Калининград, пер. Майский, д. 5, кв. 128
86	1.1.83	1.1.84	178°45.7'	7.4	данные отсутствуют	39:15:000000:21845	andrey.k@a-system.biz, 236016, обл. Калининградская, г. Калининград, пер. Майский, д. 5, кв. 128
87	1.1.84	1.1.85	180°34.4'	18.97	данные отсутствуют	39:15:131913:317	Россия, Калининградская обл., г. Калининград, ул. Огарева, д. 7, кв. 5
88	1.1.85	1.1.86	270°13.4'	5.11	данные отсутствуют	39:15:131913:317	Россия, Калининградская обл., г. Калининград, ул. Огарева, д. 7, кв. 5
89	1.1.86	1.1.87	267°45.5'	21.22	данные отсутствуют	39:15:131913:316	Россия, Калининградская обл., г. Калининград, ул. Огарева, дом №7, кв. 5
90	1.1.87	1.1.88	0°0.0'	2.99	данные отсутствуют	39:15:131913:318	236028, обл Калининградская, Гурьевский р-н, п Шоссейное, ул Вишневая, д 6
91	1.1.88	1.1.89	87°55.4'	21.24	данные отсутствуют	39:15:000000:13521	irinamorar@tis-dialog.ru, 236005, Калининградская обл, г. Калининград, ул. Тихорецкая, д. 12, кв. 65
92	1.1.89	1.1.90	1°22.6'	5.41	данные отсутствуют	39:15:000000:13521	irinamorar@tis-dialog.ru, 236005, Калининградская обл, г. Калининград, ул. Тихорецкая, д. 12, кв. 65
93	1.1.90	1.1.91	0°48.9'	10.55	данные отсутствуют	39:15:000000:13521	irinamorar@tis-dialog.ru, 236005, Калининградская обл, г. Калининград, ул. Тихорецкая, д. 12, кв. 65



ДОКУМЕНТ ПОДПИСАН
ЭЛЕКТРОННОЙ ПОДПИСЬЮ

Сертификат: 009F0BDC181A023B64597F1E2579BEFB50

Владелец: ФЕДЕРАЛЬНАЯ СЛУЖБА ГОСУДАРСТВЕННОЙ
РЕГИСТРАЦИИ, КАДАСТРА И КАРТОГРАФИИ
Действителен: с 02.08.2024 по 26.10.2025

полное наименование должности

инициалы, фамилия

Земельный участок							
вид объекта недвижимости							
Лист № 8 раздела 3.1		Всего листов раздела 3.1: 31			Всего разделов: 8		Всего листов выписки: 61
01.11.2024г. № КУВИ-001/2024-267652462							
Кадастровый номер:				39:15:000000:13616			
94	1.1.91	1.1.92	357°36.8`	0.24	данные отсутствуют	39:15:000000:13521	irinamorar@tis-dialog.ru, 236005, Калининградская обл, г. Калининград, ул. Тихорецкая, д. 12, кв. 65
95	1.1.92	1.1.93	0°26.5`	22.04	данные отсутствуют	данные отсутствуют	данные отсутствуют
96	1.1.93	1.1.94	10°58.6`	23.9	данные отсутствуют	39:15:131914:452	обл Калининградская, г Калининград, ул Космонавта Леонова, д 27, кв 6
97	1.1.94	1.1.95	11°23.8`	23.23	данные отсутствуют	39:15:131914:292	Россия, Калининградская обл., г. Калининград, ул. А.Невского, дом №119 А, кв. 40
98	1.1.95	1.1.96	270°33.1`	31.22	данные отсутствуют	39:15:131914:292	Россия, Калининградская обл., г. Калининград, ул. А.Невского, дом №119 А, кв. 40
99	1.1.96	1.1.97	270°23.3`	14.77	данные отсутствуют	39:15:131914:292	Россия, Калининградская обл., г. Калининград, ул. А.Невского, дом №119 А, кв. 40
100	1.1.97	1.1.98	178°54.6`	24.18	данные отсутствуют	39:15:131914:292	Россия, Калининградская обл., г. Калининград, ул. А.Невского, дом №119 А, кв. 40
101	1.1.98	1.1.99	179°52.9`	24.11	данные отсутствуют	39:15:131914:452	обл Калининградская, г Калининград, ул Космонавта Леонова, д 27, кв 6
102	1.1.99	1.1.100	179°53.8`	22.26	данные отсутствуют	данные отсутствуют	данные отсутствуют
103	1.1.100	1.1.101	175°54.5`	14.02	данные отсутствуют	39:15:000000:13521	irinamorar@tis-dialog.ru, 236005, Калининградская обл, г. Калининград, ул. Тихорецкая, д. 12, кв. 65
104	1.1.101	1.1.102	180°0.0`	0.02	данные отсутствуют	39:15:000000:13521	irinamorar@tis-dialog.ru, 236005, Калининградская обл, г. Калининград, ул. Тихорецкая, д. 12, кв. 65
105	1.1.102	1.1.103	270°35.8`	0.96	данные отсутствуют	39:15:000000:13521	irinamorar@tis-dialog.ru, 236005, Калининградская обл, г. Калининград, ул. Тихорецкая, д. 12, кв. 65
106	1.1.103	1.1.104	179°38.9`	1.63	данные отсутствуют	39:15:000000:13521	irinamorar@tis-dialog.ru, 236005, Калининградская обл, г. Калининград, ул. Тихорецкая, д. 12, кв. 65
107	1.1.104	1.1.105	268°35.3`	2.03	данные отсутствуют	39:15:131913:318	236028, обл Калининградская, Гурьевский р-н, п Шоссейное, ул Вишневая, д 6
108	1.1.105	1.1.106	359°40.8`	1.79	данные отсутствуют	39:15:131914:108	обл Калининградская, г Калининград, СНТ Мичуринец-1, д. 129; обл Калининградская, г Калининград, тер. СНТ Мичуринец-1, д 129; обл Калининградская, г Калининград, тер. СНТ Мичуринец-1, д. 129



ДОКУМЕНТ ПОДПИСАН
ЭЛЕКТРОННОЙ ПОДПИСЬЮ

Сертификат: 009F0BDC181A023B64597F1E2579BEFB50

Владелец: ФЕДЕРАЛЬНАЯ СЛУЖБА ГОСУДАРСТВЕННОЙ
РЕГИСТРАЦИИ, КАДАСТРА И КАРТОГРАФИИ
Действителен: с 02.08.2024 по 26.10.2025

ПОЛНОЕ НАИМЕНОВАНИЕ ДОЛЖНОСТИ

ИНИЦИАЛЫ, ФАМИЛИЯ

Земельный участок							
вид объекта недвижимости							
Лист № 9 раздела 3.1		Всего листов раздела 3.1: 31		Всего разделов: 8		Всего листов выписки: 61	
01.11.2024г. № КУВИ-001/2024-267652462							
Кадастровый номер:				39:15:000000:13616			
109	1.1.106	1.1.107	2°39.8`	8.18	данные отсутствуют	39:15:131914:108	обл Калининградская, г Калининград, СНТ Мичуринец-1, д. 129; обл Калининградская, г Калининград, тер. СНТ Мичуринец-1, д 129; обл Калининградская, г Калининград, тер. СНТ Мичуринец-1, д. 129
110	1.1.107	1.1.108	270°0.0`	0.52	данные отсутствуют	39:15:131914:108	обл Калининградская, г Калининград, СНТ Мичуринец-1, д. 129; обл Калининградская, г Калининград, тер. СНТ Мичуринец-1, д 129; обл Калининградская, г Калининград, тер. СНТ Мичуринец-1, д. 129
111	1.1.108	1.1.109	358°56.1`	24.21	данные отсутствуют	39:15:131914:458	Россия, Калининградская обл., г. Калининград, ул. Павлика Морозова, дом №48, кв. 2
112	1.1.109	1.1.110	269°13.6`	49.6	данные отсутствуют	39:15:131914:458	Россия, Калининградская обл., г. Калининград, ул. Павлика Морозова, дом №48, кв. 2
113	1.1.110	1.1.111	179°0.1`	18.92	данные отсутствуют	39:15:131914:458	Россия, Калининградская обл., г. Калининград, ул. Павлика Морозова, дом №48, кв. 2
114	1.1.111	1.1.112	269°26.3`	1.02	данные отсутствуют	39:15:131914:106	236016, Калининградская обл, г. Калининград, пер. Майский, д. 2, кв. 99
115	1.1.112	1.1.113	176°39.3`	23.99	данные отсутствуют	39:15:131914:106	236016, Калининградская обл, г. Калининград, пер. Майский, д. 2, кв. 99
116	1.1.113	1.1.114	146°33.2`	2.61	данные отсутствуют	39:15:131914:106	236016, Калининградская обл, г. Калининград, пер. Майский, д. 2, кв. 99
117	1.1.114	1.1.115	131°2.9`	1.95	данные отсутствуют	39:15:131914:106	236016, Калининградская обл, г. Калининград, пер. Майский, д. 2, кв. 99
118	1.1.115	1.1.116	105°48.2`	2.75	данные отсутствуют	39:15:131914:106	236016, Калининградская обл, г. Калининград, пер. Майский, д. 2, кв. 99
119	1.1.116	1.1.117	87°47.3`	11.66	данные отсутствуют	39:15:131914:106	236016, Калининградская обл, г. Калининград, пер. Майский, д. 2, кв. 99
120	1.1.117	1.1.118	89°52.6`	18.47	данные отсутствуют	39:15:131914:107	236016, Калининградская обл, г. Калининград, пер. Майский, д. 2, кв. 99



ДОКУМЕНТ ПОДПИСАН
ЭЛЕКТРОННОЙ ПОДПИСЬЮ

Сертификат: 009F0BDC181A023B64597F1E2579BEFB50

Владелец: ФЕДЕРАЛЬНАЯ СЛУЖБА ГОСУДАРСТВЕННОЙ
РЕГИСТРАЦИИ, КАДАСТРА И КАРТОГРАФИИ
Действителен: с 02.08.2024 по 26.10.2025

полное наименование должности

инициалы, фамилия

Земельный участок							
вид объекта недвижимости							
Лист № 10 раздела 3.1		Всего листов раздела 3.1: 31		Всего разделов: 8		Всего листов выписки: 61	
01.11.2024г. № КУВИ-001/2024-267652462							
Кадастровый номер:				39:15:000000:13616			
121	1.1.118	1.1.119	92°24.2'	1.43	данные отсутствуют	39:15:131914:108	обл Калининградская, г Калининград, СНТ Мичуринец-1, д. 129; обл Калининградская, г Калининград, тер. СНТ Мичуринец-1, д 129; обл Калининградская, г Калининград, тер. СНТ Мичуринец-1, д. 129
122	1.1.119	1.1.120	180°22.6'	3.05	данные отсутствуют	39:15:131914:108	обл Калининградская, г Калининград, СНТ Мичуринец-1, д. 129; обл Калининградская, г Калининград, тер. СНТ Мичуринец-1, д 129; обл Калининградская, г Калининград, тер. СНТ Мичуринец-1, д. 129
123	1.1.120	1.1.121	269°49.5'	3.28	данные отсутствуют	39:15:131914:108	обл Калининградская, г Калининград, СНТ Мичуринец-1, д. 129; обл Калининградская, г Калининград, тер. СНТ Мичуринец-1, д 129; обл Калининградская, г Калининград, тер. СНТ Мичуринец-1, д. 129
124	1.1.121	1.1.122	269°0.1'	17.77	данные отсутствуют	39:15:131914:109	Россия, г Москва, ул Каховка, д 18, к 4, кв 63
125	1.1.122	1.1.123	266°36.4'	18.24	данные отсутствуют	39:15:131914:110	данные отсутствуют
126	1.1.123	1.1.124	269°10.3'	18.65	данные отсутствуют	данные отсутствуют	данные отсутствуют
127	1.1.123	1.1.123			данные отсутствуют	39:15:131914:516	236011, обл Калининградская, г Калининград, ул Батальная, д 94, кв 54
128	1.1.124	1.1.125	359°24.4'	5.79	данные отсутствуют	39:15:131914:112	lebedinskayat1@gmail.com, 614002, край Пермский, г Пермь, ул Николая Островского, д 93Б, кв 263; ariellebedinski@gmail.com, 614002, край Пермский, г Пермь, ул Николая Островского, д 93Б, кв 263; tanyalebedinski@gmail.com, 614002, край Пермский, г Пермь, ул Николая Островского, д 93Б, кв 263; tanyalebedinski@gmail.com, 614002, край Пермский, г Пермь, ул Николая Островского, д 93Б, кв 263; annalebedinskay2008@gmail.com
129	1.1.124	1.1.124			данные отсутствуют	39:15:131914:515	236011, обл Калининградская, г Калининград, ул Батальная, д 94, кв 54



ДОКУМЕНТ ПОДПИСАН
ЭЛЕКТРОННОЙ ПОДПИСЬЮ

Сертификат: 009F0BDC181A023B64597F1E2579BEFB50

Владелец: ФЕДЕРАЛЬНАЯ СЛУЖБА ГОСУДАРСТВЕННОЙ
РЕГИСТРАЦИИ, КАДАСТРА И КАРТОГРАФИИ
Действителен: с 02.08.2024 по 26.10.2025

полное наименование должности

инициалы, фамилия

Земельный участок							
вид объекта недвижимости							
Лист № 11 раздела 3.1		Всего листов раздела 3.1: 31		Всего разделов: 8		Всего листов выписки: 61	
01.11.2024г. № КУВИ-001/2024-267652462							
Кадастровый номер:				39:15:000000:13616			
1	2	3	4	5	6	7	8
130	1.1.125	1.1.126	84°32.3'	11.03	данные отсутствуют	39:15:131914:112	lebedinskayat1@gmail.com, 614002, край Пермский, г Пермь, ул Николая Островского, д 93Б, кв 263; ariellebedinski@gmail.com, 614002, край Пермский, г Пермь, ул Николая Островского, д 93Б, кв 263; tanyalebedinski@gmail.com, 614002, край Пермский, г Пермь, ул Николая Островского, д 93Б, кв 263; tanyalebedinski@gmail.com, 614002, край Пермский, г Пермь, ул Николая Островского, д 93Б, кв 263; annalebedinskay2008@gmail.com
131	1.1.126	1.1.127	69°24.7'	4.21	данные отсутствуют	39:15:131914:112	lebedinskayat1@gmail.com, 614002, край Пермский, г Пермь, ул Николая Островского, д 93Б, кв 263; ariellebedinski@gmail.com, 614002, край Пермский, г Пермь, ул Николая Островского, д 93Б, кв 263; tanyalebedinski@gmail.com, 614002, край Пермский, г Пермь, ул Николая Островского, д 93Б, кв 263; tanyalebedinski@gmail.com, 614002, край Пермский, г Пермь, ул Николая Островского, д 93Б, кв 263; annalebedinskay2008@gmail.com
132	1.1.127	1.1.128	358°49.4'	23.87	данные отсутствуют	39:15:131914:112	lebedinskayat1@gmail.com, 614002, край Пермский, г Пермь, ул Николая Островского, д 93Б, кв 263; ariellebedinski@gmail.com, 614002, край Пермский, г Пермь, ул Николая Островского, д 93Б, кв 263; tanyalebedinski@gmail.com, 614002, край Пермский, г Пермь, ул Николая Островского, д 93Б, кв 263; tanyalebedinski@gmail.com, 614002, край Пермский, г Пермь, ул Николая Островского, д 93Б, кв 263; annalebedinskay2008@gmail.com
133	1.1.128	1.1.129	359°13.3'	19.11	данные отсутствуют	39:15:131914:113	Россия, Калининградская обл., г. Калининград, ул. Юбилейная, дом №6, кв. 65
134	1.1.129	1.1.130	283°5.5'	0.88	данные отсутствуют	39:15:131914:113	Россия, Калининградская обл., г. Калининград, ул. Юбилейная, дом №6, кв. 65



ДОКУМЕНТ ПОДПИСАН
ЭЛЕКТРОННОЙ ПОДПИСЬЮ

Сертификат: 009F0BDC181A023B64597F1E2579BEFB50

Владелец: ФЕДЕРАЛЬНАЯ СЛУЖБА ГОСУДАРСТВЕННОЙ
РЕГИСТРАЦИИ, КАДАСТРА И КАРТОГРАФИИ
Действителен: с 02.08.2024 по 26.10.2025

полное наименование должности

инициалы, фамилия

Земельный участок							
вид объекта недвижимости							
Лист № 12 раздела 3.1		Всего листов раздела 3.1: 31		Всего разделов: 8		Всего листов выписки: 61	
01.11.2024г. № КУВИ-001/2024-267652462							
Кадастровый номер:				39:15:000000:13616			
1	2	3	4	5	6	7	8
135	1.1.130	1.1.131	268°57.2`	29.56	данные отсутствуют	39:15:131914:113	Россия, Калининградская обл., г. Калининград, ул. Юбилейная, дом №6, кв. 65
136	1.1.131	1.1.132	0°0.0`	0.43	данные отсутствуют	39:15:131914:456	Россия, Калининградская обл., г. Калининград, ул. Энгельса, дом №55, кв. 4
137	1.1.132	1.1.133	269°4.2`	34.49	данные отсутствуют	39:15:131914:456	Россия, Калининградская обл., г. Калининград, ул. Энгельса, дом №55, кв. 4
138	1.1.133	1.1.134	180°17.0`	22.19	данные отсутствуют	39:15:131914:456	Россия, Калининградская обл., г. Калининград, ул. Энгельса, дом №55, кв. 4
139	1.1.134	1.1.135	270°0.0`	0.86	данные отсутствуют	39:15:131914:115	Россия, Калининградская обл., г. Калининград, ул. Чекистов, дом №11А, кв. 16
140	1.1.135	1.1.136	177°42.8`	18.8	данные отсутствуют	39:15:131914:115	Россия, Калининградская обл., г. Калининград, ул. Чекистов, дом №11А, кв. 16
141	1.1.136	1.1.137	179°31.4`	27.71	данные отсутствуют	39:15:131914:116	обл Калининградская, г Калининград, ул Летняя, д 14А, кв 3
142	1.1.137	1.1.138	307°11.3`	9.73	данные отсутствуют	данные отсутствуют	данные отсутствуют
143	1.1.138	1.1.139	0°17.8`	61.98	данные отсутствуют	данные отсутствуют	данные отсутствуют
144	1.1.138	1.1.138			данные отсутствуют	39:15:000000:18090	238300, обл Калининградская, Гурьевский р-н, г Гурьевск, б-р Краковский, д 4, кв 40
145	1.1.139	1.1.140	269°7.4`	12.42	данные отсутствуют	39:15:131914:463	адрес отсутствует
146	1.1.140	1.1.141	268°55.5`	15.45	данные отсутствуют	39:15:131914:463	адрес отсутствует
147	1.1.141	1.1.142	269°29.2`	18.94	данные отсутствуют	39:15:131914:121	Россия, Калининградская обл., г. Калининград, ул. Ленинградская, дом №2, кв. 1
148	1.1.142	1.1.143	358°15.8`	0.33	данные отсутствуют	39:15:000000:12005	Россия, Калининградская обл., г. Калининград, ул. Каштановая аллея, дом №77А, кв. 18; Россия, Республика Башкортостан, Архангельский р-н, с. Архангельское, ул. Ворошилова, дом №38; Россия, Калининградская обл., г. Калининград, ул. Яблонева аллея, дом №28; Россия, Калининградская обл., г. Калининград, ул. Энгельса, дом №55, кв. 4



ДОКУМЕНТ ПОДПИСАН
ЭЛЕКТРОННОЙ ПОДПИСЬЮ

Сертификат: 009F0BDC181A023B64597F1E2579BEFB50

Владелец: ФЕДЕРАЛЬНАЯ СЛУЖБА ГОСУДАРСТВЕННОЙ
РЕГИСТРАЦИИ, КАДАСТРА И КАРТОГРАФИИ
Действителен: с 02.08.2024 по 26.10.2025

полное наименование должности

инициалы, фамилия

Земельный участок							
вид объекта недвижимости							
Лист № 13 раздела 3.1		Всего листов раздела 3.1: 31		Всего разделов: 8		Всего листов выписки: 61	
01.11.2024г. № КУВИ-001/2024-267652462							
Кадастровый номер:				39:15:000000:13616			
149	1.1.143	1.1.144	269°7.4'	13.08	данные отсутствуют	39:15:000000:12005	Россия, Калининградская обл., г. Калининград, ул. Каштановая аллея, дом №77А, кв. 18; Россия, Республика Башкортостан, Архангельский р-н, с. Архангельское, ул. Ворошилова, дом №38; Россия, Калининградская обл., г. Калининград, ул. Яблонева аллея, дом №28; Россия, Калининградская обл., г. Калининград, ул. Энгельса, дом №55, кв. 4
150	1.1.144	1.1.145	0°40.6'	2.54	данные отсутствуют	39:15:000000:12005	Россия, Калининградская обл., г. Калининград, ул. Каштановая аллея, дом №77А, кв. 18; Россия, Республика Башкортостан, Архангельский р-н, с. Архангельское, ул. Ворошилова, дом №38; Россия, Калининградская обл., г. Калининград, ул. Яблонева аллея, дом №28; Россия, Калининградская обл., г. Калининград, ул. Энгельса, дом №55, кв. 4
151	1.1.145	1.1.146	88°44.6'	7.29	данные отсутствуют	39:15:131914:509	236029, обл Калининградская, г Калининград, пер Ганзейский, д 29
152	1.1.146	1.1.147	89°1.4'	22.29	данные отсутствуют	39:15:131914:509	236029, обл Калининградская, г Калининград, пер Ганзейский, д 29
153	1.1.147	1.1.148	88°31.3'	25.58	данные отсутствуют	39:15:131914:484	Россия, обл Калининградская, Гурьевский р-н, г Гурьевск, ул Садовая, д 6Б
154	1.1.148	1.1.149	81°3.5'	4.89	данные отсутствуют	39:15:131914:484	Россия, обл Калининградская, Гурьевский р-н, г Гурьевск, ул Садовая, д 6Б
155	1.1.149	1.1.150	33°41.4'	3.28	данные отсутствуют	39:15:131914:484	Россия, обл Калининградская, Гурьевский р-н, г Гурьевск, ул Садовая, д 6Б
156	1.1.150	1.1.151	0°34.7'	19.8	данные отсутствуют	данные отсутствуют	данные отсутствуют
157	1.1.151	1.1.152	350°41.4'	1.24	данные отсутствуют	39:15:131914:480	Россия, обл Калининградская, Гурьевский р-н, г Гурьевск, ул Садовая, д 6Б
158	1.1.152	1.1.153	359°28.8'	14.31	данные отсутствуют	данные отсутствуют	данные отсутствуют
159	1.1.153	1.1.154	359°28.6'	14.22	данные отсутствуют	39:15:131914:476	Россия, Калининградская обл., г. Калининград, ул. Донская, дом №5, кв. 24
160	1.1.153	1.1.153			данные отсутствуют	39:15:131914:479	Россия, обл Калининградская, Гурьевский р-н, г Гурьевск, ул Садовая, д 6Б



ДОКУМЕНТ ПОДПИСАН
ЭЛЕКТРОННОЙ ПОДПИСЬЮ

Сертификат: 009F0BDC181A023B64597F1E2579BEFB50

Владелец: ФЕДЕРАЛЬНАЯ СЛУЖБА ГОСУДАРСТВЕННОЙ
РЕГИСТРАЦИИ, КАДАСТРА И КАРТОГРАФИИ
Действителен: с 02.08.2024 по 26.10.2025

полное наименование должности

инициалы, фамилия

Земельный участок							
вид объекта недвижимости							
Лист № 14 раздела 3.1		Всего листов раздела 3.1: 31		Всего разделов: 8		Всего листов выписки: 61	
01.11.2024г. № КУВИ-001/2024-267652462							
Кадастровый номер:				39:15:000000:13616			
1	2	3	4	5	6	7	8
161	1.1.154	1.1.155	319°5.2`	5.36	данные отсутствуют	39:15:131914:476	Россия, Калининградская обл., г. Калининград, ул. Донская, дом №5, кв. 24
162	1.1.155	1.1.156	268°29.9`	16.03	данные отсутствуют	39:15:131914:476	Россия, Калининградская обл., г. Калининград, ул. Донская, дом №5, кв. 24
163	1.1.156	1.1.157	266°54.1`	10.17	данные отсутствуют	39:15:131914:476	Россия, Калининградская обл., г. Калининград, ул. Донская, дом №5, кв. 24
164	1.1.157	1.1.158	180°48.3`	11.39	данные отсутствуют	39:15:131914:476	Россия, Калининградская обл., г. Калининград, ул. Донская, дом №5, кв. 24
165	1.1.158	1.1.159	268°0.2`	16.94	данные отсутствуют	данные отсутствуют	данные отсутствуют
166	1.1.158	1.1.158			данные отсутствуют	39:15:131914:508	Россия, Калининградская обл., г. Калининград, пер. Ганзейский, дом №29
167	1.1.159	1.1.160	278°46.2`	5.58	данные отсутствуют	39:15:131914:507	236029, обл Калининградская, г Калининград, пер Ганзейский, д 29
168	1.1.160	1.1.161	326°59.2`	2.35	данные отсутствуют	39:15:131914:507	236029, обл Калининградская, г Калининград, пер Ганзейский, д 29
169	1.1.161	1.1.162	7°57.1`	9.11	данные отсутствуют	39:15:131914:507	236029, обл Калининградская, г Калининград, пер Ганзейский, д 29
170	1.1.162	1.1.163	269°56.2`	26.8	данные отсутствуют	39:15:131914:507	236029, обл Калининградская, г Калининград, пер Ганзейский, д 29
171	1.1.163	1.1.164	267°53.4`	22	данные отсутствуют	39:15:131914:89	Россия, Калининградская обл., г. Калининград, Ленинский проспект, дом №83 д, кв. 5
172	1.1.164	1.1.165	268°39.4`	5.54	данные отсутствуют	39:15:000000:12005	Россия, Калининградская обл., г. Калининград, ул. Каштановая аллея, дом №77А, кв. 18; Россия, Республика Башкортостан, Архангельский р-н, с. Архангельское, ул. Ворошилова, дом №38; Россия, Калининградская обл., г. Калининград, ул. Яблонева аллея, дом №28; Россия, Калининградская обл., г. Калининград, ул. Энгельса, дом №55, кв. 4



ДОКУМЕНТ ПОДПИСАН
ЭЛЕКТРОННОЙ ПОДПИСЬЮ

Сертификат: 009F0BDC181A023B64597F1E2579BEFB50

Владелец: ФЕДЕРАЛЬНАЯ СЛУЖБА ГОСУДАРСТВЕННОЙ
РЕГИСТРАЦИИ, КАДАСТРА И КАРТОГРАФИИ
Действителен: с 02.08.2024 по 26.10.2025

ПОЛНОЕ НАИМЕНОВАНИЕ ДОЛЖНОСТИ

инициалы, фамилия

Земельный участок							
вид объекта недвижимости							
Лист № 15 раздела 3.1		Всего листов раздела 3.1: 31			Всего разделов: 8		Всего листов выписки: 61
01.11.2024г. № КУВИ-001/2024-267652462							
Кадастровый номер:				39:15:000000:13616			
173	1.1.165	1.1.166	356°24.8'	3.68	данные отсутствуют	39:15:000000:12005	Россия, Калининградская обл., г. Калининград, ул. Каштановая аллея, дом №77А, кв. 18; Россия, Республика Башкортостан, Архангельский р-н, с. Архангельское, ул. Ворошилова, дом №38; Россия, Калининградская обл., г. Калининград, ул. Яблонева аллея, дом №28; Россия, Калининградская обл., г. Калининград, ул. Энгельса, дом №55, кв. 4
174	1.1.166	1.1.167	89°0.2'	37.99	данные отсутствуют	39:15:131914:303	Россия, Калининградская обл., г. Калининград, ул. Беланова, дом №89, кв. 27
175	1.1.167	1.1.168	89°1.4'	4.11	данные отсутствуют	39:15:131914:303	Россия, Калининградская обл., г. Калининград, ул. Беланова, дом №89, кв. 27
176	1.1.168	1.1.169	89°28.3'	33.65	данные отсутствуют	39:15:131914:469	Россия, Калининградская обл., г. Калининград, ул. Колхозная, дом №4Д, кв. 23
177	1.1.169	1.1.170	90°8.3'	16.61	данные отсутствуют	данные отсутствуют	данные отсутствуют
178	1.1.170	1.1.171	359°11.6'	0.71	данные отсутствуют	39:15:131914:492	Россия, Калининградская обл., р-н Светлогорский, г. Светлогорск, проезд. Майский, д. 9, кв. 73
179	1.1.171	1.1.172	87°10.1'	7.49	данные отсутствуют	39:15:131914:492	Россия, Калининградская обл., р-н Светлогорский, г. Светлогорск, проезд. Майский, д. 9, кв. 73
180	1.1.172	1.1.173	72°41.9'	5.11	данные отсутствуют	39:15:131914:492	Россия, Калининградская обл., р-н Светлогорский, г. Светлогорск, проезд. Майский, д. 9, кв. 73
181	1.1.173	1.1.174	13°20.5'	3.6	данные отсутствуют	39:15:131914:492	Россия, Калининградская обл., р-н Светлогорский, г. Светлогорск, проезд. Майский, д. 9, кв. 73
182	1.1.174	1.1.175	358°40.2'	11.63	данные отсутствуют	39:15:131914:492	Россия, Калининградская обл., р-н Светлогорский, г. Светлогорск, проезд. Майский, д. 9, кв. 73
183	1.1.175	1.1.176	358°56.2'	16.15	данные отсутствуют	данные отсутствуют	данные отсутствуют
184	1.1.176	1.1.177	347°33.2'	2.27	данные отсутствуют	39:15:131914:491	Россия, Калининградская обл., г. Калининград, ул. Зеленая, д. 87, кв. 21
185	1.1.177	1.1.178	332°34.8'	3	данные отсутствуют	39:15:131914:491	Россия, Калининградская обл., г. Калининград, ул. Зеленая, д. 87, кв. 21
186	1.1.178	1.1.179	309°40.5'	2.82	данные отсутствуют	39:15:131914:491	Россия, Калининградская обл., г. Калининград, ул. Зеленая, д. 87, кв. 21
187	1.1.179	1.1.180	299°19.2'	2.51	данные отсутствуют	39:15:131914:491	Россия, Калининградская обл., г. Калининград, ул. Зеленая, д. 87, кв. 21



ДОКУМЕНТ ПОДПИСАН
ЭЛЕКТРОННОЙ ПОДПИСЬЮ

Сертификат: 009F0BDC181A023B64597F1E2579BEFB50

Владелец: ФЕДЕРАЛЬНАЯ СЛУЖБА ГОСУДАРСТВЕННОЙ
РЕГИСТРАЦИИ, КАДАСТРА И КАРТОГРАФИИ
Действителен: с 02.08.2024 по 26.10.2025

полное наименование должности

инициалы, фамилия

Земельный участок							
вид объекта недвижимости							
Лист № 16 раздела 3.1		Всего листов раздела 3.1: 31		Всего разделов: 8		Всего листов выписки: 61	
01.11.2024г. № КУВИ-001/2024-267652462							
Кадастровый номер:				39:15:000000:13616			
1	2	3	4	5	6	7	8
188	1.1.180	1.1.181	279°34.8`	2.4	данные отсутствуют	39:15:131914:491	Россия, Калининградская обл., г. Калининград, ул. Зеленая, д. 87, кв. 21
189	1.1.181	1.1.182	267°28.7`	5.46	данные отсутствуют	39:15:131914:491	Россия, Калининградская обл., г. Калининград, ул. Зеленая, д. 87, кв. 21
190	1.1.182	1.1.183	180°21.6`	1.59	данные отсутствуют	39:15:131914:491	Россия, Калининградская обл., г. Калининград, ул. Зеленая, д. 87, кв. 21
191	1.1.183	1.1.184	268°33.9`	15.57	данные отсутствуют	данные отсутствуют	данные отсутствуют
192	1.1.184	1.1.185	359°38.0`	1.56	данные отсутствуют	39:15:131914:469	Россия, Калининградская обл., г. Калининград, ул. Колхозная, дом №4Д, кв. 23
193	1.1.185	1.1.186	268°44.4`	5	данные отсутствуют	39:15:131914:469	Россия, Калининградская обл., г. Калининград, ул. Колхозная, дом №4Д, кв. 23
194	1.1.186	1.1.187	281°30.7`	7.77	данные отсутствуют	39:15:131914:469	Россия, Калининградская обл., г. Калининград, ул. Колхозная, дом №4Д, кв. 23
195	1.1.187	1.1.188	286°41.4`	6.23	данные отсутствуют	39:15:131914:469	Россия, Калининградская обл., г. Калининград, ул. Колхозная, дом №4Д, кв. 23
196	1.1.188	1.1.189	289°3.8`	16.99	данные отсутствуют	39:15:131914:469	Россия, Калининградская обл., г. Калининград, ул. Колхозная, дом №4Д, кв. 23
197	1.1.189	1.1.190	180°27.5`	1.25	данные отсутствуют	39:15:131914:469	Россия, Калининградская обл., г. Калининград, ул. Колхозная, дом №4Д, кв. 23
198	1.1.190	1.1.191	275°25.0`	18.22	данные отсутствуют	39:15:131914:306	обл Калининградская, г Калининград, ул Куйбышева, д 53, кв 101
199	1.1.191	1.1.192	272°45.6`	19.93	данные отсутствуют	39:15:131914:62	обл Калининградская, г Калининград, ул Куйбышева, д 53, кв 101
200	1.1.192	1.1.193	1°7.8`	7.1	данные отсутствуют	39:15:000000:12005	Россия, Калининградская обл., г. Калининград, ул. Каштановая аллея, дом №77А, кв. 18; Россия, Республика Башкортостан, Архангельский р-н, с. Архангельское, ул. Ворошилова, дом №38; Россия, Калининградская обл., г. Калининград, ул. Яблонева аллея, дом №28; Россия, Калининградская обл., г. Калининград, ул. Энгельса, дом №55, кв. 4



ДОКУМЕНТ ПОДПИСАН
ЭЛЕКТРОННОЙ ПОДПИСЬЮ

Сертификат: 009F0BDC181A023B64597F1E2579BEFB50

Владелец: ФЕДЕРАЛЬНАЯ СЛУЖБА ГОСУДАРСТВЕННОЙ
РЕГИСТРАЦИИ, КАДАСТРА И КАРТОГРАФИИ
Действителен: с 02.08.2024 по 26.10.2025

полное наименование должности

инициалы, фамилия

Земельный участок						
вид объекта недвижимости						
Лист № 17 раздела 3.1		Всего листов раздела 3.1: 31		Всего разделов: 8		Всего листов выписки: 61
01.11.2024г. № КУВИ-001/2024-267652462						
Кадастровый номер:				39:15:000000:13616		
201	1.1.193	1.1.194	270°30.3'	35.2	данные отсутствуют	39:15:000000:12005 Россия, Калининградская обл., г. Калининград, ул. Каштановая аллея, дом №77А, кв. 18; Россия, Республика Башкортостан, Архангельский р-н, с. Архангельское, ул. Ворошилова, дом №38; Россия, Калининградская обл., г. Калининград, ул. Яблонева аллея, дом №28; Россия, Калининградская обл., г. Калининград, ул. Энгельса, дом №55, кв. 4
202	1.1.194	1.1.195	267°37.0'	20.92	данные отсутствуют	39:15:000000:12005 Россия, Калининградская обл., г. Калининград, ул. Каштановая аллея, дом №77А, кв. 18; Россия, Республика Башкортостан, Архангельский р-н, с. Архангельское, ул. Ворошилова, дом №38; Россия, Калининградская обл., г. Калининград, ул. Яблонева аллея, дом №28; Россия, Калининградская обл., г. Калининград, ул. Энгельса, дом №55, кв. 4
203	1.1.195	1.1.196	269°9.5'	10.9	данные отсутствуют	39:15:000000:12005 Россия, Калининградская обл., г. Калининград, ул. Каштановая аллея, дом №77А, кв. 18; Россия, Республика Башкортостан, Архангельский р-н, с. Архангельское, ул. Ворошилова, дом №38; Россия, Калининградская обл., г. Калининград, ул. Яблонева аллея, дом №28; Россия, Калининградская обл., г. Калининград, ул. Энгельса, дом №55, кв. 4
204	1.1.196	1.1.197	266°6.9'	7.53	данные отсутствуют	39:15:000000:12005 Россия, Калининградская обл., г. Калининград, ул. Каштановая аллея, дом №77А, кв. 18; Россия, Республика Башкортостан, Архангельский р-н, с. Архангельское, ул. Ворошилова, дом №38; Россия, Калининградская обл., г. Калининград, ул. Яблонева аллея, дом №28; Россия, Калининградская обл., г. Калининград, ул. Энгельса, дом №55, кв. 4



ДОКУМЕНТ ПОДПИСАН
ЭЛЕКТРОННОЙ ПОДПИСЬЮ

Сертификат: 009F0BDC181A023B64597F1E2579BEFB50

Владелец: ФЕДЕРАЛЬНАЯ СЛУЖБА ГОСУДАРСТВЕННОЙ
РЕГИСТРАЦИИ, КАДАСТРА И КАРТОГРАФИИ
Действителен: с 02.08.2024 по 26.10.2025

полное наименование должности

инициалы, фамилия

Земельный участок						
вид объекта недвижимости						
Лист № 18 раздела 3.1		Всего листов раздела 3.1: 31		Всего разделов: 8		Всего листов выписки: 61
01.11.2024г. № КУВИ-001/2024-267652462						
Кадастровый номер:				39:15:000000:13616		
205	1.1.197	1.1.198	267°43.3`	9.56	данные отсутствуют	39:15:000000:12005 Россия, Калининградская обл., г. Калининград, ул. Каштановая аллея, дом №77А, кв. 18; Россия, Республика Башкортостан, Архангельский р-н, с. Архангельское, ул. Ворошилова, дом №38; Россия, Калининградская обл., г. Калининград, ул. Яблонева аллея, дом №28; Россия, Калининградская обл., г. Калининград, ул. Энгельса, дом №55, кв. 4
206	1.1.198	1.1.199	265°45.7`	10.42	данные отсутствуют	39:15:000000:12005 Россия, Калининградская обл., г. Калининград, ул. Каштановая аллея, дом №77А, кв. 18; Россия, Республика Башкортостан, Архангельский р-н, с. Архангельское, ул. Ворошилова, дом №38; Россия, Калининградская обл., г. Калининград, ул. Яблонева аллея, дом №28; Россия, Калининградская обл., г. Калининград, ул. Энгельса, дом №55, кв. 4
207	1.1.199	1.1.200	180°0.0`	0.07	данные отсутствуют	39:15:000000:12005 Россия, Калининградская обл., г. Калининград, ул. Каштановая аллея, дом №77А, кв. 18; Россия, Республика Башкортостан, Архангельский р-н, с. Архангельское, ул. Ворошилова, дом №38; Россия, Калининградская обл., г. Калининград, ул. Яблонева аллея, дом №28; Россия, Калининградская обл., г. Калининград, ул. Энгельса, дом №55, кв. 4
208	1.1.200	1.1.201	267°46.0`	12.57	данные отсутствуют	39:15:000000:12005 Россия, Калининградская обл., г. Калининград, ул. Каштановая аллея, дом №77А, кв. 18; Россия, Республика Башкортостан, Архангельский р-н, с. Архангельское, ул. Ворошилова, дом №38; Россия, Калининградская обл., г. Калининград, ул. Яблонева аллея, дом №28; Россия, Калининградская обл., г. Калининград, ул. Энгельса, дом №55, кв. 4



ДОКУМЕНТ ПОДПИСАН
ЭЛЕКТРОННОЙ ПОДПИСЬЮ

Сертификат: 009F0BDC181A023B64597F1E2579BEFB50

Владелец: ФЕДЕРАЛЬНАЯ СЛУЖБА ГОСУДАРСТВЕННОЙ
РЕГИСТРАЦИИ, КАДАСТРА И КАРТОГРАФИИ
Действителен: с 02.08.2024 по 26.10.2025

полное наименование должности

инициалы, фамилия

Земельный участок							
вид объекта недвижимости							
Лист № 19 раздела 3.1		Всего листов раздела 3.1: 31		Всего разделов: 8		Всего листов выписки: 61	
01.11.2024г. № КУВИ-001/2024-267652462							
Кадастровый номер:				39:15:000000:13616			
209	1.1.201	1.1.202	271°2.5'	1.65	данные отсутствуют	39:15:000000:12005	Россия, Калининградская обл., г. Калининград, ул. Каштановая аллея, дом №77А, кв. 18; Россия, Республика Башкортостан, Архангельский р-н, с. Архангельское, ул. Ворошилова, дом №38; Россия, Калининградская обл., г. Калининград, ул. Яблонева аллея, дом №28; Россия, Калининградская обл., г. Калининград, ул. Энгельса, дом №55, кв. 4
210	1.1.202	1.1.203	354°43.1'	4.78	данные отсутствуют	данные отсутствуют	данные отсутствуют
211	1.1.203	1.1.204	88°40.1'	21.08	данные отсутствуют	39:15:131914:248	Россия, Калининградская обл, г. Калининград, ул. Чайковского, д. 46, кв. 10
212	1.1.203	1.1.203			данные отсутствуют	39:15:131916:7	данные отсутствуют
213	1.1.204	1.1.205	89°54.7'	13.01	данные отсутствуют	39:15:131914:481	Россия, Калининградская обл., г. Калининград, ул. Зеленая, дом №83, кв. 6
214	1.1.205	1.1.206	90°0.0'	2.28	данные отсутствуют	данные отсутствуют	данные отсутствуют
215	1.1.206	1.1.207	86°36.8'	10.33	данные отсутствуют	39:15:131914:482	236016, обл. Калининградская, г. Калининград, ул. Угловая, д. 15, кв. 14; 115280, г. Москва, ул. Автозаводская, д. 23Б, к. 2, кв. 557
216	1.1.207	1.1.208	88°21.8'	19.96	данные отсутствуют	39:15:131914:9	Россия, Калининградская обл., г. Калининград, ул. Угловая, дом №2, кв. 5
217	1.1.208	1.1.209	88°46.6'	24.37	данные отсутствуют	39:15:131914:494	andrey_filimonov@mail.ru, Россия, Калининградская область, г. Калининград, Московский проспект, дом №66, кв. 45
218	1.1.209	1.1.210	90°53.9'	13.4	данные отсутствуют	39:15:131914:231	Россия, Калининградская обл., г. Калининград, ул. Зеленая, дом №70, кв. 96
219	1.1.210	1.1.211	90°51.4'	14.72	данные отсутствуют	39:15:131914:16	Россия, Калининградская обл., г. Калининград, ул. Артиллерийская, дом №63, кв. 126
220	1.1.211	1.1.212	81°31.7'	9.23	данные отсутствуют	данные отсутствуют	данные отсутствуют
221	1.1.211	1.1.211			данные отсутствуют	39:15:131914:471	обл Калининградская, г Калининград, ул Космонавта Леонова, д 55, кв 349
222	1.1.212	1.1.213	61°29.2'	5.66	данные отсутствуют	39:15:131914:472	Россия, Калининградская обл., г. Калининград, ул. Литовский вал, дом №34А, кв. 26
223	1.1.213	1.1.214	59°30.2'	4.63	данные отсутствуют	39:15:131914:21	Россия, Калининградская обл., г. Калининград, ул. Великолукская, дом №16, кв. 3



ДОКУМЕНТ ПОДПИСАН
ЭЛЕКТРОННОЙ ПОДПИСЬЮ

Сертификат: 009F0BDC181A023B64597F1E2579BEFB50

Владелец: ФЕДЕРАЛЬНАЯ СЛУЖБА ГОСУДАРСТВЕННОЙ
РЕГИСТРАЦИИ, КАДАСТРА И КАРТОГРАФИИ
Действителен: с 02.08.2024 по 26.10.2025

полное наименование должности

инициалы, фамилия

Земельный участок			
вид объекта недвижимости			
Лист № 20 раздела 3.1	Всего листов раздела 3.1: 31	Всего разделов: 8	Всего листов выписки: 61

01.11.2024г. № КУВИ-001/2024-267652462

Кадастровый номер: 39:15:000000:13616

1	2	3	4	5	6	7	8
224	1.1.214	1.1.215	60°58.0`	13.29	данные отсутствуют	39:15:131914:21	Россия, Калининградская обл., г. Калининград, ул. Великолуцкая, дом №16, кв. 3
225	1.1.215	1.1.216	67°36.1`	8.19	данные отсутствуют	39:15:131914:21	Россия, Калининградская обл., г. Калининград, ул. Великолуцкая, дом №16, кв. 3
226	1.1.216	1.1.217	74°14.3`	11.52	данные отсутствуют	39:15:131914:27	Россия, Калининградская обл., г. Калининград, ул. Александра Невского, СНТ "Мичуринец-1", дом №33
227	1.1.217	1.1.218	75°29.8`	6.55	данные отсутствуют	39:15:131914:27	Россия, Калининградская обл., г. Калининград, ул. Александра Невского, СНТ "Мичуринец-1", дом №33
228	1.1.218	1.1.219	89°9.2`	8.12	данные отсутствуют	39:15:131914:27	Россия, Калининградская обл., г. Калининград, ул. Александра Невского, СНТ "Мичуринец-1", дом №33
229	1.1.219	1.1.220	88°35.9`	23.7	данные отсутствуют	39:15:131914:234	Россия, Калининградская обл., г. Калининград, ул. Генерала Павлова, дом №4, кв. 4
230	1.1.220	1.1.221	50°35.3`	4.65	данные отсутствуют	39:15:131914:234	Россия, Калининградская обл., г. Калининград, ул. Генерала Павлова, дом №4, кв. 4
231	1.1.221	1.1.222	9°31.9`	4.05	данные отсутствуют	39:15:131914:234	Россия, Калининградская обл., г. Калининград, ул. Генерала Павлова, дом №4, кв. 4
232	1.1.222	1.1.223	4°2.8`	17.57	данные отсутствуют	39:15:131914:234	Россия, Калининградская обл., г. Калининград, ул. Генерала Павлова, дом №4, кв. 4
233	1.1.223	1.1.224	359°56.6`	10.25	данные отсутствуют	39:15:131914:234	Россия, Калининградская обл., г. Калининград, ул. Генерала Павлова, дом №4, кв. 4
234	1.1.224	1.1.225	345°10.4`	4.92	данные отсутствуют	39:15:131914:234	Россия, Калининградская обл., г. Калининград, ул. Генерала Павлова, дом №4, кв. 4
235	1.1.225	1.1.226	306°52.2`	1.5	данные отсутствуют	39:15:131914:234	Россия, Калининградская обл., г. Калининград, ул. Генерала Павлова, дом №4, кв. 4
236	1.1.226	1.1.227	281°2.5`	4.18	данные отсутствуют	39:15:131914:234	Россия, Калининградская обл., г. Калининград, ул. Генерала Павлова, дом №4, кв. 4
237	1.1.227	1.1.228	271°45.7`	19.53	данные отсутствуют	39:15:131914:234	Россия, Калининградская обл., г. Калининград, ул. Генерала Павлова, дом №4, кв. 4
238	1.1.228	1.1.229	267°10.7`	25.19	данные отсутствуют	39:15:131914:26	Россия, Калининградская обл., г. Калининград, пер. Кирова, дом №2, кв. 3



ДОКУМЕНТ ПОДПИСАН
ЭЛЕКТРОННОЙ ПОДПИСЬЮ

Сертификат: 009F0BDC181A023B64597F1E2579BEFB50

Владелец: ФЕДЕРАЛЬНАЯ СЛУЖБА ГОСУДАРСТВЕННОЙ

РЕГИСТРАЦИИ, КАДАСТРА И КАРТОГРАФИИ

Действителен: с 02.08.2024 по 26.10.2025

полное наименование должности

инициалы, фамилия

Земельный участок			
вид объекта недвижимости			
Лист № 21 раздела 3.1	Всего листов раздела 3.1: 31	Всего разделов: 8	Всего листов выписки: 61

01.11.2024г. № КУВИ-001/2024-267652462

Кадастровый номер: 39:15:000000:13616

1	2	3	4	5	6	7	8
239	1.1.229	1.1.230	269°3.1`	27.78	данные отсутствуют	39:15:131914:22	Россия, Калининградская обл., г. Калининград, ул. Лени Голикова, дом №9, кв. 4; Россия, Калининградская обл., г. Калининград, ул. Каштановая аллея, дом №169, кв. 38; Россия, Калининградская обл., г. Советск, ул. Победы, дом №3, кв. 14; Россия, Калининградская обл., г. Советск, ул. Горького, дом №16, кв. 4
240	1.1.230	1.1.231	266°43.2`	15.91	данные отсутствуют	данные отсутствуют	данные отсутствуют
241	1.1.230	1.1.230			данные отсутствуют	39:15:131914:472	Россия, Калининградская обл., г. Калининград, ул. Литовский вал, дом №34А, кв. 26
242	1.1.231	1.1.232	268°34.6`	13.68	данные отсутствуют	39:15:131914:471	обл Калининградская, г Калининград, ул Космонавта Леонова, д 55, кв 349
243	1.1.232	1.1.233	263°59.6`	14.81	данные отсутствуют	39:15:131914:232	обл Калининградская, г Калининград, ул Космонавта Леонова, д 55, кв 349
244	1.1.233	1.1.234	269°43.0`	28.35	данные отсутствуют	39:15:131914:495	236023, обл Калининградская, г Калининград, ул Курганская, д 3, кв 105
245	1.1.234	1.1.235	269°38.9`	14.68	данные отсутствуют	39:15:131914:10	Россия, Калининградская обл., г. Калининград, ул. Курганская, дом №3, кв. 81
246	1.1.235	1.1.236	272°25.3`	23.9	данные отсутствуют	39:15:131914:6	236001, обл Калининградская, г Калининград, тер. СНТ "Мичуринец 1", ул. А. Невского, 22; Россия, Калининградская обл., г. Калининград, ул. Алтайская 1-я, дом №11, кв. 5; Россия, Калининградская обл., г. Калининград, ул. Александра Невского, с/т "Мичуринец-1"
247	1.1.236	1.1.237	201°50.5`	5.38	данные отсутствуют	39:15:131914:6	236001, обл Калининградская, г Калининград, тер. СНТ "Мичуринец 1", ул. А. Невского, 22; Россия, Калининградская обл., г. Калининград, ул. Алтайская 1-я, дом №11, кв. 5; Россия, Калининградская обл., г. Калининград, ул. Александра Невского, с/т "Мичуринец-1"
248	1.1.237	1.1.238	359°10.9`	3.5	данные отсутствуют	39:15:131914:3	Россия, Калининградская обл., г. Калининград, ул. А.Невского
249	1.1.238	1.1.239	257°54.3`	1.29	данные отсутствуют	39:15:131914:3	Россия, Калининградская обл., г. Калининград, ул. А.Невского



ДОКУМЕНТ ПОДПИСАН
ЭЛЕКТРОННОЙ ПОДПИСЬЮ

Сертификат: 009F0BDC181A023B64597F1E2579BEFB50

Владелец: ФЕДЕРАЛЬНАЯ СЛУЖБА ГОСУДАРСТВЕННОЙ

РЕГИСТРАЦИИ, КАДАСТРА И КАРТОГРАФИИ

Действителен: с 02.08.2024 по 26.10.2025

полное наименование должности

инициалы, фамилия

Земельный участок							
вид объекта недвижимости							
Лист № 22 раздела 3.1		Всего листов раздела 3.1: 31		Всего разделов: 8		Всего листов выписки: 61	
01.11.2024г. № КУВИ-001/2024-267652462							
Кадастровый номер:				39:15:000000:13616			
1	2	3	4	5	6	7	8
250	1.1.239	1.1.240	177°50.3'	0.53	данные отсутствуют	39:15:131914:3	Россия, Калининградская обл., г. Калининград, ул. А.Невского
251	1.1.240	1.1.241	266°43.4'	20.12	данные отсутствуют	39:15:131914:3	Россия, Калининградская обл., г. Калининград, ул. А.Невского
252	1.1.241	1.1.242	356°20.9'	3.3	данные отсутствуют	данные отсутствуют	данные отсутствуют
253	1.1.242	1.1.243	82°35.3'	20.54	данные отсутствуют	39:15:131914:4	Россия, Калининградская обл., г. Калининград, ул. Интернациональная, дом №67, кв. 32; Россия, Калининградская обл., г. Калининград, ул. Александра Невского, с/т "Мичуринец-1"
254	1.1.243	1.1.244	91°12.4'	15.67	данные отсутствуют	39:15:131914:4	Россия, Калининградская обл., г. Калининград, ул. Интернациональная, дом №67, кв. 32; Россия, Калининградская обл., г. Калининград, ул. Александра Невского, с/т "Мичуринец-1"
255	1.1.244	1.1.245	87°25.9'	32.79	данные отсутствуют	данные отсутствуют	данные отсутствуют
256	1.1.245	1.1.246	86°45.4'	6.54	данные отсутствуют	39:15:131914:12	Калининградская обл., г. Калининград, ул. Ю.Маточкина, д. 14, кв. 10
257	1.1.245	1.1.245			данные отсутствуют	39:15:131914:7	обл Калининградская, г Калининград, ул Судостроительная, д 116, кв 11
258	1.1.246	1.1.247	98°2.8'	1.93	данные отсутствуют	39:15:131914:14	Россия, обл Калининградская, г Калининград, ул А.Невского, с/т "Мичуринец-1"
259	1.1.247	1.1.248	196°51.5'	0.69	данные отсутствуют	39:15:131914:14	Россия, обл Калининградская, г Калининград, ул А.Невского, с/т "Мичуринец-1"
260	1.1.248	1.1.249	88°42.7'	28.03	данные отсутствуют	39:15:131914:14	Россия, обл Калининградская, г Калининград, ул А.Невского, с/т "Мичуринец-1"
261	1.1.249	1.1.1	86°18.1'	29.14	данные отсутствуют	данные отсутствуют	данные отсутствуют
262	1.1.249	1.1.249			данные отсутствуют	39:15:000000:20030	Россия, Калининградская обл., г. Калининград, ул. Ростовская, дом №32, кв. 68
263	1.2.250	1.2.251	177°32.6'	27.05	данные отсутствуют	39:15:131914:457	Россия, Калининградская обл., г. Калининград, ул. Броненосная, дом №46, кв. 4
264	1.2.251	1.2.252	176°31.9'	0.33	данные отсутствуют	39:15:131914:457	Россия, Калининградская обл., г. Калининград, ул. Броненосная, дом №46, кв. 4



ДОКУМЕНТ ПОДПИСАН
ЭЛЕКТРОННОЙ ПОДПИСЬЮ

Сертификат: 009F0BDC181A023B64597F1E2579BEFB50

Владелец: ФЕДЕРАЛЬНАЯ СЛУЖБА ГОСУДАРСТВЕННОЙ
РЕГИСТРАЦИИ, КАДАСТРА И КАРТОГРАФИИ
Действителен: с 02.08.2024 по 26.10.2025

полное наименование должности

инициалы, фамилия

Земельный участок							
вид объекта недвижимости							
Лист № 23 раздела 3.1		Всего листов раздела 3.1: 31			Всего разделов: 8		Всего листов выписки: 61
01.11.2024г. № КУВИ-001/2024-267652462							
Кадастровый номер:				39:15:000000:13616			
265	1.2.252	1.2.253	267°26.2`	0.67	данные отсутствуют	39:15:131914:100	236008, обл. Калининградская, г. Калининград, тер. СНТ. Мичуринец-1, д. 123; Россия, Калининградская обл., г. Калининград, ул. Броненосная, дом №46, кв. 4
266	1.2.253	1.2.254	177°23.5`	15.82	данные отсутствуют	39:15:131914:100	236008, обл. Калининградская, г. Калининград, тер. СНТ. Мичуринец-1, д. 123; Россия, Калининградская обл., г. Калининград, ул. Броненосная, дом №46, кв. 4
267	1.2.254	1.2.255	159°24.1`	3.1	данные отсутствуют	39:15:131914:100	236008, обл. Калининградская, г. Калининград, тер. СНТ. Мичуринец-1, д. 123; Россия, Калининградская обл., г. Калининград, ул. Броненосная, дом №46, кв. 4
268	1.2.255	1.2.256	116°4.1`	3.09	данные отсутствуют	39:15:131914:100	236008, обл. Калининградская, г. Калининград, тер. СНТ. Мичуринец-1, д. 123; Россия, Калининградская обл., г. Калининград, ул. Броненосная, дом №46, кв. 4
269	1.2.256	1.2.257	89°54.6`	31.72	данные отсутствуют	39:15:131914:100	236008, обл. Калининградская, г. Калининград, тер. СНТ. Мичуринец-1, д. 123; Россия, Калининградская обл., г. Калининград, ул. Броненосная, дом №46, кв. 4
270	1.2.257	1.2.258	356°49.1`	25.05	данные отсутствуют	39:15:131914:100	236008, обл. Калининградская, г. Калининград, тер. СНТ. Мичуринец-1, д. 123; Россия, Калининградская обл., г. Калининград, ул. Броненосная, дом №46, кв. 4
271	1.2.258	1.2.259	263°58.6`	14.39	данные отсутствуют	39:15:131914:100	236008, обл. Калининградская, г. Калининград, тер. СНТ. Мичуринец-1, д. 123; Россия, Калининградская обл., г. Калининград, ул. Броненосная, дом №46, кв. 4
272	1.2.259	1.2.260	356°36.5`	1.35	данные отсутствуют	39:15:131914:457	Россия, Калининградская обл., г. Калининград, ул. Броненосная, дом №46, кв. 4
273	1.2.260	1.2.261	83°52.5`	15.28	данные отсутствуют	39:15:131914:500	Россия, Калининградская обл., г. Калининград, ул. Рокоссовского, дом №5, кв. 11
274	1.2.261	1.2.262	176°57.2`	26.53	данные отсутствуют	39:15:131914:500	Россия, Калининградская обл., г. Калининград, ул. Рокоссовского, дом №5, кв. 11



ДОКУМЕНТ ПОДПИСАН
ЭЛЕКТРОННОЙ ПОДПИСЬЮ

Сертификат: 009F0BDC181A023B64597F1E2579BEFB50

Владелец: ФЕДЕРАЛЬНАЯ СЛУЖБА ГОСУДАРСТВЕННОЙ
РЕГИСТРАЦИИ, КАДАСТРА И КАРТОГРАФИИ
Действителен: с 02.08.2024 по 26.10.2025

полное наименование должности

инициалы, фамилия

Земельный участок			
вид объекта недвижимости			

Лист № 24 раздела 3.1	Всего листов раздела 3.1: 31	Всего разделов: 8	Всего листов выписки: 61
-----------------------	------------------------------	-------------------	--------------------------

01.11.2024г. № КУВИ-001/2024-267652462

Кадастровый номер: 39:15:000000:13616

1	2	3	4	5	6	7	8
275	1.2.262	1.2.263	86°2.1'	13.88	данные отсутствуют	39:15:131914:500	Россия, Калининградская обл., г. Калининград, ул. Рокоссовского, дом №5, кв. 11
276	1.2.263	1.2.264	358°57.9'	47.62	данные отсутствуют	39:15:131914:500	Россия, Калининградская обл., г. Калининград, ул. Рокоссовского, дом №5, кв. 11
277	1.2.264	1.2.265	268°21.3'	15.68	данные отсутствуют	39:15:131914:500	Россия, Калининградская обл., г. Калининград, ул. Рокоссовского, дом №5, кв. 11
278	1.2.265	1.2.266	269°10.3'	15.23	данные отсутствуют	39:15:131914:500	Россия, Калининградская обл., г. Калининград, ул. Рокоссовского, дом №5, кв. 11
279	1.2.266	1.2.267	269°8.7'	1.34	данные отсутствуют	39:15:131914:457	Россия, Калининградская обл., г. Калининград, ул. Броненосная, дом №46, кв. 4
280	1.2.267	1.2.250	268°32.2'	18.4	данные отсутствуют	39:15:131914:457	Россия, Калининградская обл., г. Калининград, ул. Броненосная, дом №46, кв. 4
281	1.3.268	1.3.269	257°30.7'	1.53	данные отсутствуют	39:15:131914:329	shef333333@rambler.ru, Россия, Калининградская обл., г. Калининград, ул. Александра Невского, СНТ "Мичуринец-1", дом №36
282	1.3.269	1.3.270	243°24.1'	7.59	данные отсутствуют	39:15:131914:329	shef333333@rambler.ru, Россия, Калининградская обл., г. Калининград, ул. Александра Невского, СНТ "Мичуринец-1", дом №36
283	1.3.270	1.3.271	245°52.1'	6.85	данные отсутствуют	39:15:131914:329	shef333333@rambler.ru, Россия, Калининградская обл., г. Калининград, ул. Александра Невского, СНТ "Мичуринец-1", дом №36
284	1.3.271	1.3.272	236°25.3'	8.61	данные отсутствуют	39:15:131914:329	shef333333@rambler.ru, Россия, Калининградская обл., г. Калининград, ул. Александра Невского, СНТ "Мичуринец-1", дом №36
285	1.3.272	1.3.273	165°16.1'	4.6	данные отсутствуют	39:15:131914:329	shef333333@rambler.ru, Россия, Калининградская обл., г. Калининград, ул. Александра Невского, СНТ "Мичуринец-1", дом №36
286	1.3.273	1.3.274	115°14.8'	12.64	данные отсутствуют	39:15:131914:329	shef333333@rambler.ru, Россия, Калининградская обл., г. Калининград, ул. Александра Невского, СНТ "Мичуринец-1", дом №36
287	1.3.274	1.3.275	108°4.7'	20.3	данные отсутствуют	39:15:131914:329	shef333333@rambler.ru, Россия, Калининградская обл., г. Калининград, ул. Александра Невского, СНТ "Мичуринец-1", дом №36



ДОКУМЕНТ ПОДПИСАН
ЭЛЕКТРОННОЙ ПОДПИСЬЮ

Сертификат: 009F0BDC181A023B64597F1E2579BEFB50

Владелец: ФЕДЕРАЛЬНАЯ СЛУЖБА ГОСУДАРСТВЕННОЙ

РЕГИСТРАЦИИ, КАДАСТРА И КАРТОГРАФИИ

Действителен: с 02.08.2024 по 26.10.2025

полное наименование должности

инициалы, фамилия

Земельный участок							
вид объекта недвижимости							
Лист № 25 раздела 3.1		Всего листов раздела 3.1: 31			Всего разделов: 8		Всего листов выписки: 61
01.11.2024г. № КУВИ-001/2024-267652462							
Кадастровый номер:				39:15:000000:13616			
1	2	3	4	5	6	7	8
288	1.3.275	1.3.276	3°30.2'	0.49	данные отсутствуют	39:15:131914:329	shef333333@rambler.ru, Россия, Калининградская обл., г. Калининград, ул. Александра Невского, СНТ "Мичуринец-1", дом №36
289	1.3.276	1.3.277	91°25.3'	14.92	данные отсутствуют	39:15:131914:337	Россия, Калининградская область, г. Калининград, ул. А.Невского, д. 51В, кв. 12
290	1.3.277	1.3.278	91°31.9'	7.85	данные отсутствуют	39:15:131914:337	Россия, Калининградская область, г. Калининград, ул. А.Невского, д. 51В, кв. 12
291	1.3.278	1.3.279	184°47.4'	1.8	данные отсутствуют	39:15:131914:53	660049, Красноярский край, г. Красноярск, ул. Карла Маркса, д. 21, кв. 139
292	1.3.279	1.3.280	86°40.0'	12.04	данные отсутствуют	39:15:131914:53	660049, Красноярский край, г. Красноярск, ул. Карла Маркса, д. 21, кв. 139
293	1.3.280	1.3.281	55°34.1'	3.86	данные отсутствуют	39:15:131914:53	660049, Красноярский край, г. Красноярск, ул. Карла Маркса, д. 21, кв. 139
294	1.3.281	1.3.282	34°27.2'	3.75	данные отсутствуют	39:15:131914:53	660049, Красноярский край, г. Красноярск, ул. Карла Маркса, д. 21, кв. 139
295	1.3.282	1.3.283	5°52.4'	19.64	данные отсутствуют	39:15:131914:53	660049, Красноярский край, г. Красноярск, ул. Карла Маркса, д. 21, кв. 139
296	1.3.283	1.3.284	343°0.4'	4.28	данные отсутствуют	39:15:131914:53	660049, Красноярский край, г. Красноярск, ул. Карла Маркса, д. 21, кв. 139
297	1.3.284	1.3.285	312°35.3'	4.54	данные отсутствуют	39:15:131914:53	660049, Красноярский край, г. Красноярск, ул. Карла Маркса, д. 21, кв. 139
298	1.3.285	1.3.286	305°53.6'	0.94	данные отсутствуют	39:15:131914:53	660049, Красноярский край, г. Красноярск, ул. Карла Маркса, д. 21, кв. 139
299	1.3.286	1.3.287	274°43.0'	11.31	данные отсутствуют	39:15:131914:53	660049, Красноярский край, г. Красноярск, ул. Карла Маркса, д. 21, кв. 139
300	1.3.287	1.3.288	267°43.3'	23.9	данные отсутствуют	39:15:131914:337	Россия, Калининградская область, г. Калининград, ул. А.Невского, д. 51В, кв. 12
301	1.3.288	1.3.289	182°49.3'	17.87	данные отсутствуют	39:15:131914:337	Россия, Калининградская область, г. Калининград, ул. А.Невского, д. 51В, кв. 12



ДОКУМЕНТ ПОДПИСАН
ЭЛЕКТРОННОЙ ПОДПИСЬЮ

Сертификат: 009F0BDC181A023B64597F1E2579BEFB50

Владелец: ФЕДЕРАЛЬНАЯ СЛУЖБА ГОСУДАРСТВЕННОЙ
РЕГИСТРАЦИИ, КАДАСТРА И КАРТОГРАФИИ
Действителен: с 02.08.2024 по 26.10.2025

полное наименование должности

инициалы, фамилия

Земельный участок							
вид объекта недвижимости							
Лист № 26 раздела 3.1		Всего листов раздела 3.1: 31		Всего разделов: 8		Всего листов выписки: 61	
01.11.2024г. № КУВИ-001/2024-267652462							
Кадастровый номер:				39:15:000000:13616			
302	1.3.289	1.3.290	2°14.5'	16.87	данные отсутствуют	39:15:131914:337, 39:15:131914:329	Россия, Калининградская область, г. Калининград, ул. А.Невского, д. 51В, кв. 12; shef333333@rambler.ru, Россия, Калининградская обл., г. Калининград, ул. Александра Невского, СНТ "Мичуринец-1", дом №36
303	1.3.290	1.3.291	266°24.6'	2.56	данные отсутствуют	39:15:131914:329	shef333333@rambler.ru, Россия, Калининградская обл., г. Калининград, ул. Александра Невского, СНТ "Мичуринец-1", дом №36
304	1.3.291	1.3.268	252°54.4'	9.32	данные отсутствуют	39:15:131914:329	shef333333@rambler.ru, Россия, Калининградская обл., г. Калининград, ул. Александра Невского, СНТ "Мичуринец-1", дом №36
305	1.4.292	1.4.293	237°36.4'	1.72	данные отсутствуют	39:15:131914:497	обл. Калининградская, г. Калининград, ул. Гайдара, д. 117, кв. 6
306	1.4.293	1.4.294	219°21.7'	1.66	данные отсутствуют	39:15:131914:497	обл. Калининградская, г. Калининград, ул. Гайдара, д. 117, кв. 6
307	1.4.294	1.4.295	208°3.2'	1.72	данные отсутствуют	39:15:131914:497	обл. Калининградская, г. Калининград, ул. Гайдара, д. 117, кв. 6
308	1.4.295	1.4.296	198°58.2'	1.35	данные отсутствуют	39:15:131914:497	обл. Калининградская, г. Калининград, ул. Гайдара, д. 117, кв. 6
309	1.4.296	1.4.297	180°27.8'	18.52	данные отсутствуют	данные отсутствуют	данные отсутствуют
310	1.4.297	1.4.298	179°43.0'	24.32	данные отсутствуют	данные отсутствуют	данные отсутствуют
311	1.4.297	1.4.297			данные отсутствуют	39:15:131914:496	обл. Калининградская, г. Калининград, ул. Гайдара, д. 117, кв. 6
312	1.4.298	1.4.299	89°16.3'	33.83	данные отсутствуют	39:15:131914:499	обл. Калининградская, г. Калининград, ул. Гайдара, д. 117, кв. 6
313	1.4.299	1.4.300	88°7.5'	29.34	данные отсутствуют	39:15:131914:98	236011, обл Калининградская, г Калининград, ул Машиностроительная, д 10, кв 23
314	1.4.300	1.4.301	68°20.6'	0.73	данные отсутствуют	39:15:131914:98	236011, обл Калининградская, г Калининград, ул Машиностроительная, д 10, кв 23
315	1.4.301	1.4.302	51°42.6'	0.97	данные отсутствуют	39:15:131914:98	236011, обл Калининградская, г Калининград, ул Машиностроительная, д 10, кв 23
316	1.4.302	1.4.303	49°9.6'	0.78	данные отсутствуют	39:15:131914:98	236011, обл Калининградская, г Калининград, ул Машиностроительная, д 10, кв 23



ДОКУМЕНТ ПОДПИСАН
ЭЛЕКТРОННОЙ ПОДПИСЬЮ

Сертификат: 009F0BDC181A023B64597F1E2579BEFB50

Владелец: ФЕДЕРАЛЬНАЯ СЛУЖБА ГОСУДАРСТВЕННОЙ
РЕГИСТРАЦИИ, КАДАСТРА И КАРТОГРАФИИ
Действителен: с 02.08.2024 по 26.10.2025

полное наименование должности

инициалы, фамилия

Земельный участок			
вид объекта недвижимости			
Лист № 27 раздела 3.1	Всего листов раздела 3.1: 31	Всего разделов: 8	Всего листов выписки: 61

01.11.2024г. № КУВИ-001/2024-267652462

Кадастровый номер: 39:15:000000:13616

1	2	3	4	5	6	7	8
317	1.4.303	1.4.304	37°29.6'	0.92	данные отсутствуют	39:15:131914:98	236011, обл Калининградская, г Калининград, ул Машиностроительная, д 10, кв 23
318	1.4.304	1.4.305	33°20.5'	0.91	данные отсутствуют	39:15:131914:98	236011, обл Калининградская, г Калининград, ул Машиностроительная, д 10, кв 23
319	1.4.305	1.4.306	19°47.9'	0.27	данные отсутствуют	39:15:131914:98	236011, обл Калининградская, г Калининград, ул Машиностроительная, д 10, кв 23
320	1.4.306	1.4.307	358°7.4'	21.06	данные отсутствуют	39:15:131914:98	236011, обл Калининградская, г Калининград, ул Машиностроительная, д 10, кв 23
321	1.4.307	1.4.308	358°11.8'	20.65	данные отсутствуют	39:15:131914:99	обл Калининградская, г Калининград, ул Лейтенанта Князева, д 39, кв 1
322	1.4.308	1.4.309	327°6.9'	1.38	данные отсутствуют	39:15:131914:99	обл Калининградская, г Калининград, ул Лейтенанта Князева, д 39, кв 1
323	1.4.309	1.4.310	317°43.6'	1.49	данные отсутствуют	39:15:131914:99	обл Калининградская, г Калининград, ул Лейтенанта Князева, д 39, кв 1
324	1.4.310	1.4.311	289°9.4'	2.01	данные отсутствуют	39:15:131914:99	обл Калининградская, г Калининград, ул Лейтенанта Князева, д 39, кв 1
325	1.4.311	1.4.312	268°45.3'	28.53	данные отсутствуют	39:15:131914:99	обл Калининградская, г Калининград, ул Лейтенанта Князева, д 39, кв 1
326	1.4.312	1.4.292	268°41.9'	29.05	данные отсутствуют	данные отсутствуют	данные отсутствуют
327	1.4.312	1.4.312			данные отсутствуют	39:15:131914:498	обл. Калининградская, г. Калининград, ул. Гайдара, д. 117, кв. 6
328	1.5.313	1.5.314	178°16.3'	14.59	данные отсутствуют	39:15:131914:485	Калининградская обл, г. Калининград, ул. Дзержинского, д. 78а, кв. 64; адрес отсутствует
329	1.5.314	1.5.315	178°19.6'	16.79	данные отсутствуют	39:15:131914:485	Калининградская обл, г. Калининград, ул. Дзержинского, д. 78а, кв. 64; адрес отсутствует
330	1.5.315	1.5.316	179°40.0'	6.88	данные отсутствуют	39:15:131914:485	Калининградская обл, г. Калининград, ул. Дзержинского, д. 78а, кв. 64; адрес отсутствует
331	1.5.316	1.5.317	179°39.1'	13.12	данные отсутствуют	39:15:131914:485	Калининградская обл, г. Калининград, ул. Дзержинского, д. 78а, кв. 64; адрес отсутствует
332	1.5.317	1.5.318	178°39.4'	11.94	данные отсутствуют	39:15:131914:485	Калининградская обл, г. Калининград, ул. Дзержинского, д. 78а, кв. 64; адрес отсутствует
333	1.5.318	1.5.319	144°21.6'	3.91	данные отсутствуют	39:15:131914:485	Калининградская обл, г. Калининград, ул. Дзержинского, д. 78а, кв. 64; адрес отсутствует



ДОКУМЕНТ ПОДПИСАН
ЭЛЕКТРОННОЙ ПОДПИСЬЮ

Сертификат: 009F0BDC181A023B64597F1E2579BEFB50

Владелец: ФЕДЕРАЛЬНАЯ СЛУЖБА ГОСУДАРСТВЕННОЙ
РЕГИСТРАЦИИ, КАДАСТРА И КАРТОГРАФИИ
Действителен: с 02.08.2024 по 26.10.2025

полное наименование должности

инициалы, фамилия

Земельный участок			
вид объекта недвижимости			

Лист № 28 раздела 3.1	Всего листов раздела 3.1: 31	Всего разделов: 8	Всего листов выписки: 61
-----------------------	------------------------------	-------------------	--------------------------

01.11.2024г. № КУВИ-001/2024-267652462

Кадастровый номер: 39:15:000000:13616

1	2	3	4	5	6	7	8
334	1.5.319	1.5.320	131°7.7'	2.83	данные отсутствуют	39:15:131914:485	Калининградская обл, г. Калининград, ул. Дзержинского, д. 78а, кв. 64; адрес отсутствует
335	1.5.320	1.5.321	113°54.2'	2.99	данные отсутствуют	39:15:131914:485	Калининградская обл, г. Калининград, ул. Дзержинского, д. 78а, кв. 64; адрес отсутствует
336	1.5.321	1.5.322	100°11.5'	1.81	данные отсутствуют	39:15:131914:485	Калининградская обл, г. Калининград, ул. Дзержинского, д. 78а, кв. 64; адрес отсутствует
337	1.5.322	1.5.323	98°37.9'	4.2	данные отсутствуют	39:15:131914:485	Калининградская обл, г. Калининград, ул. Дзержинского, д. 78а, кв. 64; адрес отсутствует
338	1.5.323	1.5.324	90°3.2'	21.16	данные отсутствуют	39:15:131914:485	Калининградская обл, г. Калининград, ул. Дзержинского, д. 78а, кв. 64; адрес отсутствует
339	1.5.324	1.5.325	358°29.0'	3.4	данные отсутствуют	39:15:131914:485	Калининградская обл, г. Калининград, ул. Дзержинского, д. 78а, кв. 64; адрес отсутствует
340	1.5.325	1.5.326	88°47.2'	32.61	данные отсутствуют	39:15:131914:455	Россия, обл Калининградская, г Калининград, ул А.Невского, тер. СНТ Мичуринец-11
341	1.5.325	1.5.325			данные отсутствуют	39:15:131914:488	Калининградская обл, г. Калининград, ул. Дзержинского, д. 78а, кв. 64
342	1.5.326	1.5.327	358°46.9'	16.46	данные отсутствуют	39:15:131914:455	Россия, обл Калининградская, г Калининград, ул А.Невского, тер. СНТ Мичуринец-11
343	1.5.327	1.5.328	358°51.7'	13.08	данные отсутствуют	39:15:131914:307	236010, обл Калининградская, г Калининград, ул Энгельса, д 55, кв 4
344	1.5.328	1.5.329	358°36.6'	7.42	данные отсутствуют	39:15:131914:307	236010, обл Калининградская, г Калининград, ул Энгельса, д 55, кв 4
345	1.5.329	1.5.330	358°45.8'	14.83	данные отсутствуют	39:15:131914:48	236001, обл. Калининградская, г. Калининград, ул. Маршала Жукова, д. 4, кв. 6
346	1.5.330	1.5.331	358°46.7'	13.61	данные отсутствуют	39:15:131914:321	Россия, Калининградская обл., г. Калининград, ул. Багратиона, дом №98, кв. 2
347	1.5.331	1.5.332	346°45.5'	1.05	данные отсутствуют	39:15:131914:321	Россия, Калининградская обл., г. Калининград, ул. Багратиона, дом №98, кв. 2
348	1.5.332	1.5.333	302°36.0'	1.02	данные отсутствуют	39:15:131914:321	Россия, Калининградская обл., г. Калининград, ул. Багратиона, дом №98, кв. 2
349	1.5.333	1.5.334	293°6.8'	0.89	данные отсутствуют	39:15:131914:321	Россия, Калининградская обл., г. Калининград, ул. Багратиона, дом №98, кв. 2



ДОКУМЕНТ ПОДПИСАН
ЭЛЕКТРОННОЙ ПОДПИСЬЮ

Сертификат: 009F0BDC181A023B64597F1E2579BEFB50

Владелец: ФЕДЕРАЛЬНАЯ СЛУЖБА ГОСУДАРСТВЕННОЙ

РЕГИСТРАЦИИ, КАДАСТРА И КАРТОГРАФИИ

Действителен: с 02.08.2024 по 26.10.2025

полное наименование должности

инициалы, фамилия

Земельный участок							
вид объекта недвижимости							
Лист № 29 раздела 3.1		Всего листов раздела 3.1: 31		Всего разделов: 8		Всего листов выписки: 61	
01.11.2024г. № КУВИ-001/2024-267652462							
Кадастровый номер:				39:15:000000:13616			
1	2	3	4	5	6	7	8
350	1.5.334	1.5.335	279°4.5'	1.46	данные отсутствуют	39:15:131914:321	Россия, Калининградская обл., г. Калининград, ул. Багратиона, дом №98, кв. 2
351	1.5.335	1.5.336	268°36.9'	29.78	данные отсутствуют	39:15:131914:321	Россия, Калининградская обл., г. Калининград, ул. Багратиона, дом №98, кв. 2
352	1.5.336	1.5.337	268°23.5'	11.39	данные отсутствуют	39:15:131914:321	Россия, Калининградская обл., г. Калининград, ул. Багратиона, дом №98, кв. 2
353	1.5.337	1.5.338	270°0.0'	0.85	данные отсутствуют	39:15:131914:321	Россия, Калининградская обл., г. Калининград, ул. Багратиона, дом №98, кв. 2
354	1.5.338	1.5.313	269°47.1'	21.3	данные отсутствуют	39:15:131914:485	Калининградская обл, г. Калининград, ул. Дзержинского, д. 78а, кв. 64; адрес отсутствует
355	2.1.1	2.1.2	91°4.6'	2.13	данные отсутствуют	39:15:131914:456	Россия, Калининградская обл., г. Калининград, ул. Энгельса, дом №55, кв. 4
356	2.1.2	2.1.3	178°16.3'	27.86	данные отсутствуют	39:15:131914:112	lebedinskayat1@gmail.com, 614002, край Пермский, г Пермь, ул Николая Островского, д 93Б, кв 263; ariellebedinski@gmail.com, 614002, край Пермский, г Пермь, ул Николая Островского, д 93Б, кв 263; tanyalebedinski@gmail.com, 614002, край Пермский, г Пермь, ул Николая Островского, д 93Б, кв 263; tanyalebedinski@gmail.com, 614002, край Пермский, г Пермь, ул Николая Островского, д 93Б, кв 263; annalebedinskay2008@gmail.com
357	2.1.3	2.1.4	123°1.4'	1.43	данные отсутствуют	39:15:131914:112	lebedinskayat1@gmail.com, 614002, край Пермский, г Пермь, ул Николая Островского, д 93Б, кв 263; ariellebedinski@gmail.com, 614002, край Пермский, г Пермь, ул Николая Островского, д 93Б, кв 263; tanyalebedinski@gmail.com, 614002, край Пермский, г Пермь, ул Николая Островского, д 93Б, кв 263; tanyalebedinski@gmail.com, 614002, край Пермский, г Пермь, ул Николая Островского, д 93Б, кв 263; annalebedinskay2008@gmail.com
358	2.1.4	2.1.5	187°2.9'	6.52	данные отсутствуют	39:15:131914:515	236011, обл Калининградская, г Калининград, ул Батальная, д 94, кв 54



ДОКУМЕНТ ПОДПИСАН
ЭЛЕКТРОННОЙ ПОДПИСЬЮ

Сертификат: 009F0BDC181A023B64597F1E2579BEFB50

Владелец: ФЕДЕРАЛЬНАЯ СЛУЖБА ГОСУДАРСТВЕННОЙ
РЕГИСТРАЦИИ, КАДАСТРА И КАРТОГРАФИИ
Действителен: с 02.08.2024 по 26.10.2025

полное наименование должности

инициалы, фамилия

Земельный участок вид объекта недвижимости			
---	--	--	--

Лист № 30 раздела 3.1	Всего листов раздела 3.1: 31	Всего разделов: 8	Всего листов выписки: 61
-----------------------	------------------------------	-------------------	--------------------------

01.11.2024г. № КУВИ-001/2024-267652462

Кадастровый номер: 39:15:000000:13616

1	2	3	4	5	6	7	8
359	2.1.5	2.1.6	179°34.7`	13.58	данные отсутствуют	39:15:131914:515	236011, обл Калининградская, г Калининград, ул Батальная, д 94, кв 54
360	2.1.6	2.1.7	298°29.8`	3.19	данные отсутствуют	данные отсутствуют	данные отсутствуют
361	2.1.7	2.1.8	359°31.3`	28.73	данные отсутствуют	39:15:131914:116	обл Калининградская, г Калининград, ул Летняя, д 14А, кв 3
362	2.1.8	2.1.1	358°40.0`	18.48	данные отсутствуют	39:15:131914:115	Россия, Калининградская обл., г Калининград, ул. Чекистов, дом №11А, кв. 16
363	3.1.1	3.1.2	87°34.8`	0.71	данные отсутствуют	39:15:131914:508	Россия, Калининградская обл., г Калининград, пер. Ганзейский, дом №29
364	3.1.2	3.1.3	180°48.1`	11.43	данные отсутствуют	данные отсутствуют	данные отсутствуют
365	3.1.2	3.1.2			данные отсутствуют	39:15:131914:479	Россия, обл Калининградская, Гурьевский р-н, г Гурьевск, ул Садовая, д 6Б
366	3.1.3	3.1.4	175°47.2`	0.95	данные отсутствуют	39:15:131914:480	Россия, обл Калининградская, Гурьевский р-н, г Гурьевск, ул Садовая, д 6Б
367	3.1.4	3.1.5	272°12.2`	0.78	данные отсутствуют	39:15:131914:480	Россия, обл Калининградская, Гурьевский р-н, г Гурьевск, ул Садовая, д 6Б
368	3.1.5	3.1.1	0°44.6`	12.32	данные отсутствуют	39:15:131914:508	Россия, Калининградская обл., г Калининград, пер. Ганзейский, дом №29
369	4.1.1	4.1.2	85°8.0`	4.12	данные отсутствуют	данные отсутствуют	данные отсутствуют
370	4.1.2	4.1.3	80°6.7`	1.11	данные отсутствуют	данные отсутствуют	данные отсутствуют
371	4.1.3	4.1.4	178°40.3`	28.47	данные отсутствуют	39:15:131914:172	Россия, Калининградская обл., г Калининград, ул. Парковая аллея, дом №16, кв. 1
372	4.1.4	4.1.5	179°0.4`	1.73	данные отсутствуют	39:15:131914:172	Россия, Калининградская обл., г Калининград, ул. Парковая аллея, дом №16, кв. 1
373	4.1.5	4.1.6	184°58.4`	34.95	данные отсутствуют	данные отсутствуют	данные отсутствуют
374	4.1.5	4.1.5			данные отсутствуют	39:15:131914:489	236001, обл Калининградская, г Калининград, ул Маршала Жукова, д 4, кв 6
375	4.1.6	4.1.7	270°12.6`	10.91	данные отсутствуют	39:15:131914:266	обл Калининградская, г Калининград, ул Куйбышева, д 53, кв 101
376	4.1.6	4.1.6			данные отсутствуют	39:15:131914:490	maximenkon@kist.ru, Калининградская обл., г Калининград, ул. Куйбышева, д. 53, кв. 101



ДОКУМЕНТ ПОДПИСАН
ЭЛЕКТРОННОЙ ПОДПИСЬЮ

Сертификат: 009F0BDC181A023B64597F1E2579BEFB50

Владелец: ФЕДЕРАЛЬНАЯ СЛУЖБА ГОСУДАРСТВЕННОЙ

РЕГИСТРАЦИИ, КАДАСТРА И КАРТОГРАФИИ

Действителен: с 02.08.2024 по 26.10.2025

полное наименование должности

инициалы, фамилия

Земельный участок							
вид объекта недвижимости							
Лист № 31 раздела 3.1		Всего листов раздела 3.1: 31		Всего разделов: 8		Всего листов выписки: 61	
01.11.2024г. № КУВИ-001/2024-267652462							
Кадастровый номер:				39:15:000000:13616			
377	4.1.7	4.1.8	63°26.1`	1.32	данные отсутствуют	39:15:131914:261	236008, Калининградская обл, г. Калининград, ул. А.Невского, д. 109, кв. 12
378	4.1.8	4.1.9	36°47.2`	1.39	данные отсутствуют	39:15:131914:261	236008, Калининградская обл, г. Калининград, ул. А.Невского, д. 109, кв. 12
379	4.1.9	4.1.10	76°46.6`	3.76	данные отсутствуют	39:15:131914:261	236008, Калининградская обл, г. Калининград, ул. А.Невского, д. 109, кв. 12
380	4.1.10	4.1.11	85°17.5`	0.85	данные отсутствуют	39:15:131914:261	236008, Калининградская обл, г. Калининград, ул. А.Невского, д. 109, кв. 12
381	4.1.11	4.1.12	2°11.9`	11.73	данные отсутствуют	39:15:131914:261	236008, Калининградская обл, г. Калининград, ул. А.Невского, д. 109, кв. 12
382	4.1.12	4.1.13	4°39.6`	6.4	данные отсутствуют	39:15:131914:261	236008, Калининградская обл, г. Калининград, ул. А.Невского, д. 109, кв. 12
383	4.1.13	4.1.14	4°23.9`	1.04	данные отсутствуют	39:15:131914:262	kad@gcg39.ru, Россия, Калининградская обл., г. Калининград, ул. Куйбышева, дом №53, кв. 38
384	4.1.14	4.1.15	11°52.7`	6.12	данные отсутствуют	39:15:131914:262	kad@gcg39.ru, Россия, Калининградская обл., г. Калининград, ул. Куйбышева, дом №53, кв. 38
385	4.1.15	4.1.16	7°47.0`	7.24	данные отсутствуют	39:15:131914:262	kad@gcg39.ru, Россия, Калининградская обл., г. Калининград, ул. Куйбышева, дом №53, кв. 38
386	4.1.16	4.1.1	356°35.2`	29.55	данные отсутствуют	39:15:131914:176	236038, обл Калининградская, г Калининград, ул Костромская, д 6, кв 22



ДОКУМЕНТ ПОДПИСАН
ЭЛЕКТРОННОЙ ПОДПИСЬЮ

Сертификат: 009F0BDC181A023B64597F1E2579BEFB50

Владелец: ФЕДЕРАЛЬНАЯ СЛУЖБА ГОСУДАРСТВЕННОЙ
РЕГИСТРАЦИИ, КАДАСТРА И КАРТОГРАФИИ
Действителен: с 02.08.2024 по 26.10.2025

полное наименование должности

инициалы, фамилия

Выписка из Единого государственного реестра недвижимости об объекте недвижимости

Описание местоположения земельного участка

Земельный участок			
вид объекта недвижимости			
Лист № 1 раздела 3.2	Всего листов раздела 3.2: 14	Всего разделов: 8	Всего листов выписки: 61
01.11.2024г. № КУВИ-001/2024-267652462			
Кадастровый номер:		39:15:000000:13616	

Сведения о характерных точках границы земельного участка				
Система координат МСК-39, зона 1				
Номер точки	Координаты, м		Описание закрепления на местности	Средняя квадратичная погрешность определения координат характерных точек границ земельного участка, м
	X	Y		
1	2	3	4	5
1	357455.02	1191464.19	-	0.1
2	357455.37	1191468.3	-	0.1
3	357455.56	1191469.39	-	0.1
4	357427.1	1191470.05	-	0.1
5	357425.37	1191470.08	-	0.1
6	357390.55	1191467.05	-	0.1
7	357390.59	1191456.14	-	0.1
8	357391.18	1191457.32	-	0.1
9	357392.29	1191458.15	-	0.1
10	357393.15	1191461.81	-	0.1
11	357393.22	1191462.66	-	0.1
12	357404.94	1191463.11	-	0.1
13	357411.32	1191463.63	-	0.1
14	357412.36	1191463.71	-	0.1
15	357418.35	1191464.97	-	0.1
16	357425.52	1191465.95	-	0.1
1	357455.02	1191464.19	-	0.1
1	357295.74	1191294.1	-	0.1
2	357295.77	1191294.81	-	0.1
3	357284.34	1191294.65	-	0.07
4	357283.39	1191294.72	-	0.07
5	357283.42	1191293.94	-	0.07



ДОКУМЕНТ ПОДПИСАН
ЭЛЕКТРОННОЙ ПОДПИСЬЮ

Сертификат: 009F0BDC181A023B64597F1E2579BEFB50

Владелец: ФЕДЕРАЛЬНАЯ СЛУЖБА ГОСУДАРСТВЕННОЙ

РЕГИСТРАЦИИ, КАДАСТРА И КАРТОГРАФИИ

Действителен: с 02.08.2024 по 26.10.2025

полное наименование должности

инициалы, фамилия

Земельный участок

вид объекта недвижимости

Лист № 2 раздела 3.2

Всего листов раздела 3.2: 14

Всего разделов: 8

Всего листов выписки: 61

01.11.2024г. № КУВИ-001/2024-267652462

Кадастровый номер:

39:15:000000:13616

1	2	3	4	5
1	357295.74	1191294.1	-	0.1
1	357235.59	1191363.47	-	0.1
2	357235.55	1191365.6	-	0.1
3	357207.7	1191366.44	-	0.1
4	357206.92	1191367.64	-	0.1
5	357200.45	1191366.84	-	0.1
6	357186.87	1191366.94	-	0.1
7	357188.39	1191364.14	-	0.1
8	357217.12	1191363.9	-	0.1
1	357235.59	1191363.47	-	0.1
1	357447.58	1191243.02	-	0.1
2	357447.68	1191254.64	-	0.1
3	357447.76	1191265.63	-	0.1
4	357447.84	1191272.8	-	0.1
5	357448.03	1191278.97	-	0.1
6	357448.44	1191291.83	-	0.1
7	357448.81	1191304.79	-	0.1
8	357448.94	1191319.71	-	0.1
9	357450.01	1191321.85	-	0.1
10	357453.15	1191322.66	-	0.1
11	357455.94	1191324	-	0.1
12	357458.48	1191325.45	-	0.1
13	357460.81	1191327.65	-	0.1
14	357461.22	1191359.74	-	0.1
15	357461.08	1191378.04	-	0.1
16	357449.08	1191385.4	-	0.1
17	357448.81	1191383.69	-	0.1
18	357454.27	1191380.55	-	0.1
19	357454.33	1191362.46	-	0.1



ДОКУМЕНТ ПОДПИСАН
ЭЛЕКТРОННОЙ ПОДПИСЬЮ

Сертификат: 009F0BDC181A023B64597F1E2579BEFB50

Владелец: ФЕДЕРАЛЬНАЯ СЛУЖБА ГОСУДАРСТВЕННОЙ

РЕГИСТРАЦИИ, КАДАСТРА И КАРТОГРАФИИ

Действителен: с 02.08.2024 по 26.10.2025

полное наименование должности

инициалы, фамилия

Земельный участок

вид объекта недвижимости

Лист № 3 раздела 3.2

Всего листов раздела 3.2: 14

Всего разделов: 8

Всего листов выписки: 61

01.11.2024г. № КУВИ-001/2024-267652462

Кадастровый номер:

39:15:000000:13616

1	2	3	4	5
20	357454.41	1191356.15	-	0.1
21	357454.55	1191330.02	-	0.1
22	357453.55	1191328.31	-	0.1
23	357451.66	1191327.16	-	0.1
24	357448.63	1191326.42	-	0.1
25	357433.14	1191326.84	-	0.1
26	357411.79	1191327.41	-	0.1
27	357385.22	1191328.12	-	0.1
28	357386.37	1191360.94	-	0.1
29	357387.09	1191394.45	-	0.1
30	357387.17	1191397.79	-	0.1
31	357385.53	1191397.78	-	0.1
32	357378.08	1191397.51	-	0.1
33	357366.96	1191397.6	-	0.1
34	357364.86	1191397.62	-	0.1
35	357335.43	1191398.26	-	0.1
36	357320.72	1191398.74	-	0.1
37	357316.73	1191398.88	-	0.1
38	357317.07	1191420.71	-	0.1
39	357317.09	1191422.3	-	0.1
40	357317.15	1191425.08	-	0.1
41	357317.7	1191450.38	-	0.1
42	357341.04	1191450.75	-	0.1
43	357341.8	1191450.76	-	0.1
44	357351.92	1191450.83	-	0.1
45	357367.94	1191450.74	-	0.1
46	357389.58	1191450.64	-	0.1
47	357390.03	1191452.4	-	0.1
48	357376.67	1191452.55	-	0.1



ДОКУМЕНТ ПОДПИСАН
ЭЛЕКТРОННОЙ ПОДПИСЬЮ

Сертификат: 009F0BDC181A023B64597F1E2579BEFB50

Владелец: ФЕДЕРАЛЬНАЯ СЛУЖБА ГОСУДАРСТВЕННОЙ

РЕГИСТРАЦИИ, КАДАСТРА И КАРТОГРАФИИ

Действителен: с 02.08.2024 по 26.10.2025

полное наименование должности

инициалы, фамилия

Земельный участок

вид объекта недвижимости

Лист № 4 раздела 3.2

Всего листов раздела 3.2: 14

Всего разделов: 8

Всего листов выписки: 61

01.11.2024г. № КУВИ-001/2024-267652462

Кадастровый номер:

39:15:000000:13616

1	2	3	4	5
49	357341.8	1191452.32	-	0.1
50	357317.71	1191452.15	-	0.1
51	357317.76	1191468.63	-	0.1
52	357317.72	1191484.27	-	0.1
53	357317.52	1191500.32	-	0.1
54	357358.67	1191508.06	-	0.1
55	357383.56	1191512.68	-	0.1
56	357385.52	1191512.95	-	0.1
57	357415.29	1191517.07	-	0.1
58	357428.43	1191518.88	-	0.1
59	357441.15	1191520.63	-	0.1
60	357462.45	1191520.67	-	0.1
61	357462.3	1191521.31	-	0.1
62	357461.37	1191526.74	-	0.1
63	357461.68	1191528.81	-	0.1
64	357454.65	1191528.08	-	0.1
65	357437.28	1191525.98	-	0.1
66	357431.05	1191525	-	0.1
67	357431	1191525.28	-	0.1
68	357419.66	1191523.74	-	0.1
69	357410.91	1191522.55	-	0.1
70	357392.42	1191520.03	-	0.1
71	357382.93	1191518.74	-	0.1
72	357354.11	1191513.26	-	0.1
73	357334.5	1191509.95	-	0.1
74	357315.46	1191506.15	-	0.1
75	357298.74	1191502.65	-	0.1
76	357279.01	1191498.43	-	0.1
77	357267.6	1191496.55	-	0.1



ДОКУМЕНТ ПОДПИСАН
ЭЛЕКТРОННОЙ ПОДПИСЬЮ

Сертификат: 009F0BDC181A023B64597F1E2579BEFB50

Владелец: ФЕДЕРАЛЬНАЯ СЛУЖБА ГОСУДАРСТВЕННОЙ

РЕГИСТРАЦИИ, КАДАСТРА И КАРТОГРАФИИ

Действителен: с 02.08.2024 по 26.10.2025

полное наименование должности

инициалы, фамилия

Земельный участок

вид объекта недвижимости

Лист № 5 раздела 3.2

Всего листов раздела 3.2: 14

Всего разделов: 8

Всего листов выписки: 61

01.11.2024г. № КУВИ-001/2024-267652462

Кадастровый номер:

39:15:000000:13616

1	2	3	4	5
78	357264.59	1191495.83	-	0.1
79	357263.61	1191495.82	-	0.1
80	357263.64	1191493.65	-	0.1
81	357260.34	1191493.44	-	0.1
82	357249.79	1191493.3	-	0.1
83	357249.77	1191494.6	-	0.1
84	357242.37	1191494.76	-	0.1
85	357223.4	1191494.57	-	0.1
86	357223.42	1191489.46	-	0.1
87	357222.59	1191468.26	-	0.1
88	357225.58	1191468.26	-	0.1
89	357226.35	1191489.49	-	0.1
90	357231.76	1191489.62	-	0.1
91	357242.31	1191489.77	-	0.1
92	357242.55	1191489.76	-	0.1
93	357264.59	1191489.93	-	0.1
94	357288.05	1191494.48	-	0.1
95	357310.82	1191499.07	-	0.1
96	357311.12	1191467.85	-	0.1
97	357311.22	1191453.08	-	0.1
98	357287.04	1191453.54	-	0.1
99	357262.93	1191453.59	-	0.1
100	357240.67	1191453.63	-	0.1
101	357226.69	1191454.63	-	0.1
102	357226.67	1191454.63	-	0.1
103	357226.68	1191453.67	-	0.1
104	357225.05	1191453.68	-	0.1
105	357225	1191451.65	-	0.1
106	357226.79	1191451.64	-	0.1



ДОКУМЕНТ ПОДПИСАН
ЭЛЕКТРОННОЙ ПОДПИСЬЮ

Сертификат: 009F0BDC181A023B64597F1E2579BEFB50

Владелец: ФЕДЕРАЛЬНАЯ СЛУЖБА ГОСУДАРСТВЕННОЙ

РЕГИСТРАЦИИ, КАДАСТРА И КАРТОГРАФИИ

Действителен: с 02.08.2024 по 26.10.2025

полное наименование должности

инициалы, фамилия

Земельный участок

вид объекта недвижимости

Лист № 6 раздела 3.2

Всего листов раздела 3.2: 14

Всего разделов: 8

Всего листов выписки: 61

01.11.2024г. № КУВИ-001/2024-267652462

Кадастровый номер:

39:15:000000:13616

1	2	3	4	5
107	357234.96	1191452.02	-	0.1
108	357234.96	1191451.5	-	0.1
109	357259.17	1191451.05	-	0.1
110	357258.5	1191401.45	-	0.1
111	357239.58	1191401.78	-	0.1
112	357239.57	1191400.76	-	0.1
113	357215.62	1191402.16	-	0.1
114	357213.44	1191403.6	-	0.1
115	357212.16	1191405.07	-	0.1
116	357211.41	1191407.72	-	0.1
117	357211.86	1191419.37	-	0.1
118	357211.9	1191437.84	-	0.1
119	357211.84	1191439.27	-	0.1
120	357208.79	1191439.25	-	0.1
121	357208.78	1191435.97	-	0.1
122	357208.47	1191418.2	-	0.1
123	357207.39	1191399.99	-	0.1
124	357207.12	1191381.34	-	0.1
125	357212.91	1191381.28	-	0.1
126	357213.96	1191392.26	-	0.1
127	357215.44	1191396.2	-	0.1
128	357239.3	1191395.71	-	0.1
129	357258.41	1191395.45	-	0.1
130	357258.61	1191394.59	-	0.1
131	357258.07	1191365.03	-	0.1
132	357258.5	1191365.03	-	0.1
133	357257.94	1191330.54	-	0.1
134	357235.75	1191330.43	-	0.1
135	357235.75	1191329.57	-	0.1



ДОКУМЕНТ ПОДПИСАН
ЭЛЕКТРОННОЙ ПОДПИСЬЮ

Сертификат: 009F0BDC181A023B64597F1E2579BEFB50

Владелец: ФЕДЕРАЛЬНАЯ СЛУЖБА ГОСУДАРСТВЕННОЙ

РЕГИСТРАЦИИ, КАДАСТРА И КАРТОГРАФИИ

Действителен: с 02.08.2024 по 26.10.2025

полное наименование должности

инициалы, фамилия

Земельный участок

вид объекта недвижимости

Лист № 7 раздела 3.2

Всего листов раздела 3.2: 14

Всего разделов: 8

Всего листов выписки: 61

01.11.2024г. № КУВИ-001/2024-267652462

Кадастровый номер:

39:15:000000:13616

1	2	3	4	5
136	357216.96	1191330.32	-	0.1
137	357189.25	1191330.55	-	0.1
138	357195.13	1191322.8	-	0.1
139	357257.11	1191323.12	-	0.1
140	357256.92	1191310.7	-	0.1
141	357256.63	1191295.25	-	0.1
142	357256.46	1191276.31	-	0.1
143	357256.79	1191276.3	-	0.1
144	357256.59	1191263.22	-	0.1
145	357259.13	1191263.25	-	0.1
146	357259.29	1191270.54	-	0.1
147	357259.67	1191292.83	-	0.07
148	357260.33	1191318.4	-	0.07
149	357261.09	1191323.23	-	0.07
150	357263.82	1191325.05	-	0.07
151	357283.62	1191325.25	-	0.07
152	357284.84	1191325.05	-	0.07
153	357299.15	1191324.92	-	0.07
154	357313.37	1191324.79	-	0.1
155	357317.42	1191321.28	-	0.1
156	357317	1191305.26	-	0.1
157	357316.45	1191295.1	-	0.1
158	357305.06	1191294.94	-	0.1
159	357304.47	1191278.01	-	0.1
160	357305.32	1191272.5	-	0.1
161	357307.29	1191271.22	-	0.1
162	357316.31	1191272.48	-	0.1
163	357316.28	1191245.68	-	0.1
164	357315.47	1191223.69	-	0.1



ДОКУМЕНТ ПОДПИСАН
ЭЛЕКТРОННОЙ ПОДПИСЬЮ

Сертификат: 009F0BDC181A023B64597F1E2579BEFB50

Владелец: ФЕДЕРАЛЬНАЯ СЛУЖБА ГОСУДАРСТВЕННОЙ

РЕГИСТРАЦИИ, КАДАСТРА И КАРТОГРАФИИ

Действителен: с 02.08.2024 по 26.10.2025

полное наименование должности

инициалы, фамилия

Земельный участок

вид объекта недвижимости

Лист № 8 раздела 3.2

Всего листов раздела 3.2: 14

Всего разделов: 8

Всего листов выписки: 61

01.11.2024г. № КУВИ-001/2024-267652462

Кадастровый номер:

39:15:000000:13616

1	2	3	4	5
165	357315.34	1191218.15	-	0.1
166	357319.01	1191217.92	-	0.1
167	357319.67	1191255.9	-	0.1
168	357319.74	1191260.01	-	0.1
169	357320.05	1191293.66	-	0.1
170	357320.01	1191310.27	-	0.1
171	357320.72	1191310.26	-	0.1
172	357321.09	1191317.74	-	0.1
173	357322.61	1191322.62	-	0.1
174	357326.11	1191323.45	-	0.1
175	357337.74	1191323.18	-	0.1
176	357353.89	1191322.88	-	0.1
177	357356.11	1191322.39	-	0.1
178	357358.77	1191321.01	-	0.1
179	357360.57	1191318.84	-	0.1
180	357361.8	1191316.65	-	0.1
181	357362.2	1191314.28	-	0.1
182	357361.96	1191308.83	-	0.1
183	357360.37	1191308.82	-	0.1
184	357359.98	1191293.25	-	0.1
185	357361.54	1191293.24	-	0.1
186	357361.43	1191288.24	-	0.1
187	357362.98	1191280.63	-	0.1
188	357364.77	1191274.66	-	0.1
189	357370.32	1191258.6	-	0.1
190	357369.07	1191258.59	-	0.1
191	357370.79	1191240.45	-	0.1
192	357371.75	1191220.54	-	0.1
193	357378.85	1191220.68	-	0.1



ДОКУМЕНТ ПОДПИСАН
ЭЛЕКТРОННОЙ ПОДПИСЬЮ

Сертификат: 009F0BDC181A023B64597F1E2579BEFB50

Владелец: ФЕДЕРАЛЬНАЯ СЛУЖБА ГОСУДАРСТВЕННОЙ

РЕГИСТРАЦИИ, КАДАСТРА И КАРТОГРАФИИ

Действителен: с 02.08.2024 по 26.10.2025

полное наименование должности

инициалы, фамилия

Земельный участок

вид объекта недвижимости

Лист № 9 раздела 3.2

Всего листов раздела 3.2: 14

Всего разделов: 8

Всего листов выписки: 61

01.11.2024г. № КУВИ-001/2024-267652462

Кадастровый номер:

39:15:000000:13616

1	2	3	4	5
194	357379.16	1191185.48	-	0.1
195	357378.29	1191164.58	-	0.1
196	357378.13	1191153.68	-	0.1
197	357377.62	1191146.17	-	0.1
198	357377.24	1191136.62	-	0.1
199	357376.47	1191126.23	-	0.1
200	357376.4	1191126.23	-	0.1
201	357375.91	1191113.67	-	0.1
202	357375.94	1191112.02	-	0.1
203	357380.7	1191111.58	-	0.1
204	357381.19	1191132.65	-	0.1
205	357381.21	1191145.66	-	0.1
206	357381.21	1191147.94	-	0.1
207	357381.82	1191158.25	-	0.1
208	357382.39	1191178.2	-	0.1
209	357382.91	1191202.56	-	0.1
210	357382.7	1191215.96	-	0.1
211	357382.48	1191230.68	-	0.1
212	357383.84	1191239.81	-	0.1
213	357386.54	1191244.78	-	0.1
214	357388.89	1191248.77	-	0.1
215	357395.34	1191260.39	-	0.1
216	357398.46	1191267.96	-	0.1
217	357401.59	1191279.05	-	0.1
218	357403.23	1191285.39	-	0.1
219	357403.35	1191293.51	-	0.1
220	357403.93	1191317.2	-	0.1
221	357406.88	1191320.79	-	0.1
222	357410.87	1191321.46	-	0.1



ДОКУМЕНТ ПОДПИСАН
ЭЛЕКТРОННОЙ ПОДПИСЬЮ

Сертификат: 009F0BDC181A023B64597F1E2579BEFB50

Владелец: ФЕДЕРАЛЬНАЯ СЛУЖБА ГОСУДАРСТВЕННОЙ

РЕГИСТРАЦИИ, КАДАСТРА И КАРТОГРАФИИ

Действителен: с 02.08.2024 по 26.10.2025

полное наименование должности

инициалы, фамилия

Земельный участок

вид объекта недвижимости

Лист № 10 раздела 3.2

Всего листов раздела 3.2: 14

Всего разделов: 8

Всего листов выписки: 61

01.11.2024г. № КУВИ-001/2024-267652462

Кадастровый номер:

39:15:000000:13616

1	2	3	4	5
223	357428.4	1191322.7	-	0.1
224	357438.65	1191322.69	-	0.1
225	357443.41	1191321.43	-	0.1
226	357444.31	1191320.23	-	0.1
227	357445.11	1191316.13	-	0.1
228	357445.71	1191296.61	-	0.1
229	357444.47	1191271.45	-	0.1
230	357444.01	1191243.67	-	0.1
231	357443.1	1191227.79	-	0.1
232	357442.76	1191214.11	-	0.1
233	357441.21	1191199.38	-	0.1
234	357441.07	1191171.03	-	0.1
235	357440.98	1191156.35	-	0.1
236	357441.99	1191132.47	-	0.1
237	357437	1191130.47	-	0.1
238	357440.5	1191130.42	-	0.1
239	357440.23	1191129.16	-	0.1
240	357439.7	1191129.18	-	0.1
241	357438.55	1191109.09	-	0.1
242	357441.84	1191108.88	-	0.1
243	357444.49	1191129.25	-	0.1
244	357444.16	1191144.92	-	0.1
245	357445.63	1191177.68	-	0.1
246	357446	1191184.21	-	0.1
247	357445.73	1191186.12	-	0.1
248	357445.07	1191185.92	-	0.1
249	357445.7	1191213.94	-	0.1
1	357447.58	1191243.02	-	0.1
1	357310.13	1191399.48	-	0.1



ДОКУМЕНТ ПОДПИСАН
ЭЛЕКТРОННОЙ ПОДПИСЬЮ

Сертификат: 009F0BDC181A023B64597F1E2579BEFB50

Владелец: ФЕДЕРАЛЬНАЯ СЛУЖБА ГОСУДАРСТВЕННОЙ

РЕГИСТРАЦИИ, КАДАСТРА И КАРТОГРАФИИ

Действителен: с 02.08.2024 по 26.10.2025

полное наименование должности

инициалы, фамилия

Земельный участок

вид объекта недвижимости

Лист № 11 раздела 3.2

Всего листов раздела 3.2: 14

Всего разделов: 8

Всего листов выписки: 61

01.11.2024г. № КУВИ-001/2024-267652462

Кадастровый номер:

39:15:000000:13616

1	2	3	4	5
2	357310.6	1191417.87	-	0.1
3	357310.62	1191419.21	-	0.1
4	357310.84	1191434.44	-	0.1
5	357311.29	1191450.11	-	0.1
6	357263.68	1191450.97	-	0.1
7	357262.72	1191437.12	-	0.1
8	357289.21	1191435.71	-	0.1
9	357287.58	1191420.52	-	0.1
10	357286.23	1191420.6	-	0.1
11	357287.74	1191434.91	-	0.1
12	357262.73	1191436.3	-	0.1
13	357262.68	1191404.58	-	0.1
14	357264.04	1191401.8	-	0.1
15	357266.94	1191400.71	-	0.1
16	357282.74	1191399.99	-	0.1
17	357282.77	1191400.66	-	0.1
18	357283.1	1191400.64	-	0.1
1	357310.13	1191399.48	-	0.1
1	357395.61	1191271.29	-	0.1
2	357398.35	1191280.2	-	0.1
3	357398.51	1191282.75	-	0.1
4	357381.65	1191282.09	-	0.1
5	357399.5	1191282.97	-	0.1
6	357400.45	1191306.85	-	0.1
7	357399.52	1191318.12	-	0.1
8	357398.97	1191318.88	-	0.1
9	357395.9	1191322.22	-	0.1
10	357391.81	1191323.47	-	0.1
11	357372.27	1191321.46	-	0.1



ДОКУМЕНТ ПОДПИСАН
ЭЛЕКТРОННОЙ ПОДПИСЬЮ

Сертификат: 009F0BDC181A023B64597F1E2579BEFB50

Владелец: ФЕДЕРАЛЬНАЯ СЛУЖБА ГОСУДАРСТВЕННОЙ

РЕГИСТРАЦИИ, КАДАСТРА И КАРТОГРАФИИ

Действителен: с 02.08.2024 по 26.10.2025

полное наименование должности

инициалы, фамилия

Земельный участок

вид объекта недвижимости

Лист № 12 раздела 3.2

Всего листов раздела 3.2: 14

Всего разделов: 8

Всего листов выписки: 61

01.11.2024г. № КУВИ-001/2024-267652462

Кадастровый номер:

39:15:000000:13616

1	2	3	4	5
12	357369.18	1191319.34	-	0.1
13	357367	1191316.16	-	0.1
14	357366.3	1191304.14	-	0.1
15	357368.09	1191304.29	-	0.1
16	357368.3	1191296.44	-	0.1
17	357368.67	1191281.52	-	0.1
18	357368.18	1191281.49	-	0.1
19	357374.48	1191262.19	-	0.1
20	357379.87	1191250.76	-	0.1
21	357384.32	1191249.59	-	0.1
22	357389.08	1191256.76	-	0.1
23	357391.88	1191263.01	-	0.1
24	357395.28	1191269.8	-	0.1
1	357395.61	1191271.29	-	0.1
1	357308.09	1191332.83	-	0.1
2	357308.75	1191361.87	-	0.1
3	357309.37	1191390.39	-	0.1
4	357308.71	1191392.29	-	0.1
5	357307.61	1191393.29	-	0.1
6	357306.45	1191394.04	-	0.1
7	357285.81	1191394.69	-	0.1
8	357264.76	1191395.38	-	0.1
9	357264.51	1191395.29	-	0.1
10	357263.75	1191394.79	-	0.1
11	357263.02	1191394.23	-	0.1
12	357262.51	1191393.64	-	0.1
13	357261.91	1191392.88	-	0.1
14	357261.64	1191392.2	-	0.1
15	357260.68	1191362.88	-	0.1



ДОКУМЕНТ ПОДПИСАН
ЭЛЕКТРОННОЙ ПОДПИСЬЮ

Сертификат: 009F0BDC181A023B64597F1E2579BEFB50

Владелец: ФЕДЕРАЛЬНАЯ СЛУЖБА ГОСУДАРСТВЕННОЙ

РЕГИСТРАЦИИ, КАДАСТРА И КАРТОГРАФИИ

Действителен: с 02.08.2024 по 26.10.2025

полное наименование должности

инициалы, фамилия

Земельный участок

вид объекта недвижимости

Лист № 13 раздела 3.2

Всего листов раздела 3.2: 14

Всего разделов: 8

Всего листов выписки: 61

01.11.2024г. № КУВИ-001/2024-267652462

Кадастровый номер:

39:15:000000:13616

1	2	3	4	5
16	357260.25	1191329.05	-	0.1
17	357284.57	1191328.93	-	0.1
18	357303.09	1191329.08	-	0.1
19	357304.37	1191329.52	-	0.1
20	357305.89	1191330.33	-	0.1
21	357307.17	1191331.38	-	0.1
1	357308.09	1191332.83	-	0.1
1	357382.82	1191326.48	-	0.1
2	357382.9	1191347.78	-	0.1
3	357382.9	1191348.63	-	0.1
4	357383.22	1191360.02	-	0.1
5	357383.94	1191389.79	-	0.1
6	357383.71	1191391.23	-	0.1
7	357383.36	1191392.05	-	0.1
8	357382.81	1191392.91	-	0.1
9	357381.79	1191393.15	-	0.1
10	357368.18	1191393.44	-	0.1
11	357353.35	1191393.76	-	0.1
12	357345.93	1191393.94	-	0.1
13	357332.85	1191394.2	-	0.1
14	357316.39	1191394.55	-	0.1
15	357315.7	1191361.95	-	0.1
16	357312.3	1191362.04	-	0.1
17	357312.32	1191340.88	-	0.1
18	357312.95	1191336.73	-	0.1
19	357313.27	1191334.95	-	0.1
20	357314.48	1191332.22	-	0.1
21	357316.34	1191330.09	-	0.1
22	357319.52	1191327.81	-	0.1



ДОКУМЕНТ ПОДПИСАН
ЭЛЕКТРОННОЙ ПОДПИСЬЮ

Сертификат: 009F0BDC181A023B64597F1E2579BEFB50

Владелец: ФЕДЕРАЛЬНАЯ СЛУЖБА ГОСУДАРСТВЕННОЙ

РЕГИСТРАЦИИ, КАДАСТРА И КАРТОГРАФИИ

Действителен: с 02.08.2024 по 26.10.2025

полное наименование должности

инициалы, фамилия

Земельный участок

вид объекта недвижимости

Лист № 14 раздела 3.2

Всего листов раздела 3.2: 14

Всего разделов: 8

Всего листов выписки: 61

01.11.2024г. № КУВИ-001/2024-267652462

Кадастровый номер:

39:15:000000:13616

1	2	3	4	5
23	357331.46	1191327.53	-	0.1
24	357344.58	1191327.45	-	0.1
25	357351.46	1191327.41	-	0.1
26	357368.24	1191326.92	-	0.1
1	357382.82	1191326.48	-	0.1



ДОКУМЕНТ ПОДПИСАН
ЭЛЕКТРОННОЙ ПОДПИСЬЮ

Сертификат: 009F0BDC181A023B64597F1E2579BEFB50

Владелец: ФЕДЕРАЛЬНАЯ СЛУЖБА ГОСУДАРСТВЕННОЙ

РЕГИСТРАЦИИ, КАДАСТРА И КАРТОГРАФИИ

Действителен: с 02.08.2024 по 26.10.2025

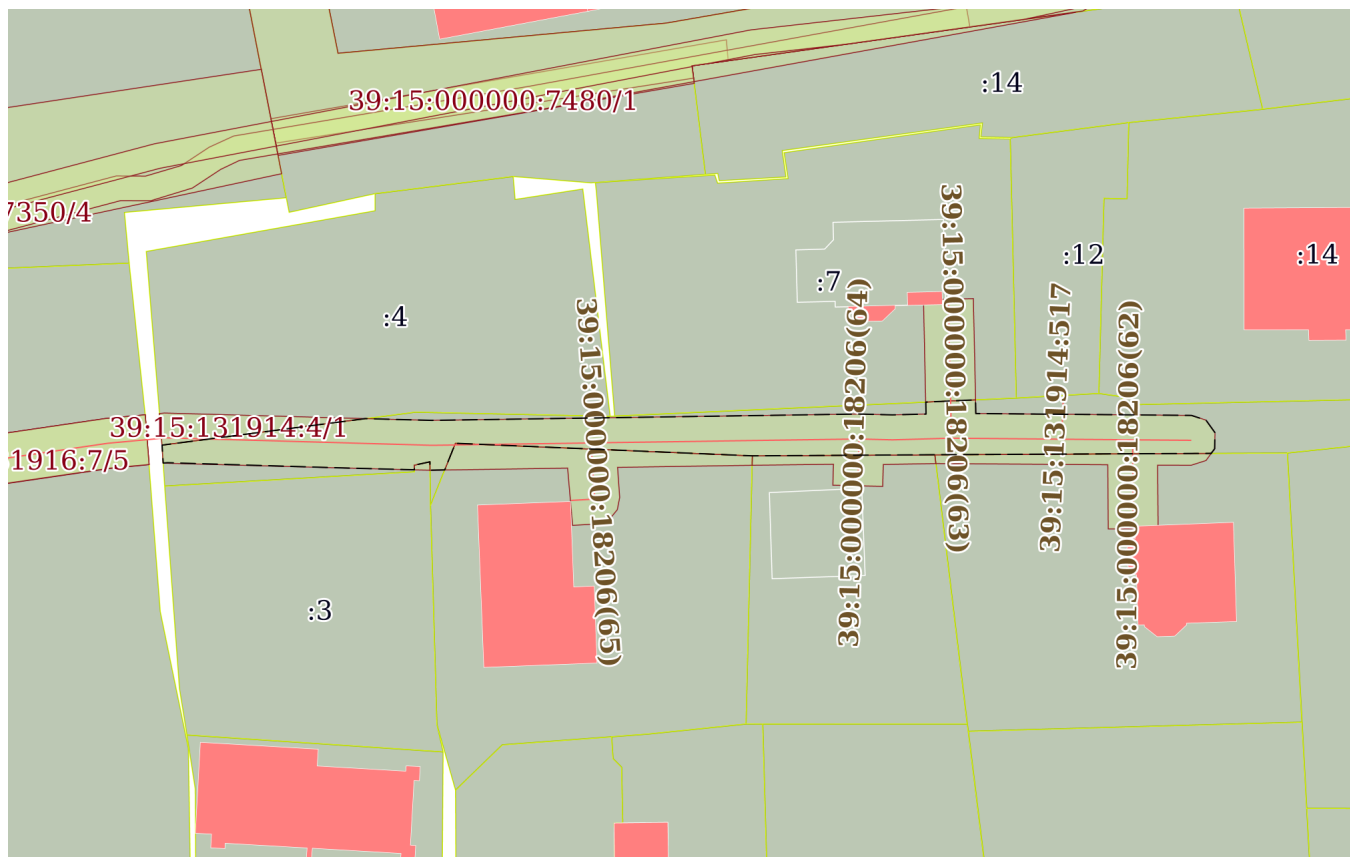
полное наименование должности

инициалы, фамилия


Выписка из Единого государственного реестра недвижимости об объекте недвижимости
Сведения о частях земельного участка

Земельный участок			
вид объекта недвижимости			
Лист № 1 раздела 4	Всего листов раздела 4: 1	Всего разделов: 8	Всего листов выписки: 61
01.11.2024г. № КУВИ-001/2024-267652462			
Кадастровый номер:		39:15:000000:13616	

План (чертеж, схема) части земельного участка Учетный номер части: 39:15:000000:13616/1



Масштаб 1:600 Условные обозначения:

 ДОКУМЕНТ ПОДПИСАН ЭЛЕКТРОННОЙ ПОДПИСЬЮ Сертификат: 009F0BDC181A023B64597F1E2579BEFB50 Владелец: ФЕДЕРАЛЬНАЯ СЛУЖБА ГОСУДАРСТВЕННОЙ РЕГИСТРАЦИИ, КАДАСТРА И КАРТОГРАФИИ Действителен: с 02.08.2024 по 26.10.2025	инициалы, фамилия
полное наименование должности	

Выписка из Единого государственного реестра недвижимости об объекте недвижимости
Сведения о частях земельного участка

Земельный участок		
вид объекта недвижимости		
Лист № 1 раздела 4.1	Всего листов раздела 4.1: 2	Всего разделов: 8
01.11.2024г. № КУВИ-001/2024-267652462		
Кадастровый номер:		39:15:000000:13616
Учетный номер части	Площадь, м2	Содержание ограничения в использовании или ограничения права на объект недвижимости или обременения объекта недвижимости
1	2	3
39:15:000000:13616/1	255	вид ограничения (обременения): ограничения прав на земельный участок, предусмотренные статьей 56 Земельного кодекса Российской Федерации; Срок действия: не установлен; реквизиты документа-основания: письменное обращение от 25.11.2022 № 11994/мс-3 выдан: Министерство строительства и жилищно-коммунального хозяйства Калининградской области; приказ "Об утверждении границ охранных зон объектов газораспределительных сетей и наложении ограничений(обременений) на входящие в них земельные участки" от 07.10.2022 № 317/05 выдан: Министерство строительства и жилищно-коммунального хозяйства Калининградской области; Содержание ограничения (обременения): Установить ограничения (обременения) прав на земельные участки , входящие в охранную зону газораспределительной сети, указанной в пункте 1 настоящего приказа, определив условия использования в соответствии с пунктами 14-16 Правил охраны газораспределительных сетей, утвержденных Постановлением РФ от 20.11.2000 г № 878 " Об утверждении правил охраны газораспределительных сетей"; Реестровый номер границы: 39:15-6.9035; Вид объекта реестра границ: Зона с особыми условиями использования территории; Вид зоны по документу: Охранная зона газораспределительной сети «Газопровод низкого давления»; Тип зоны: Охранная зона инженерных коммуникаций
	Весь	вид ограничения (обременения): ограничения прав на земельный участок, предусмотренные статьей 56 Земельного кодекса Российской Федерации; Срок действия: не установлен; реквизиты документа-основания: письменное обращение от 14.10.2021 № Иск-37592/04 выдан: Федеральное агентство воздушного транспорта (Росавиация); приказ "Об установлении приаэродромной территории аэродрома Калининград (Храброво)" от 31.12.2020 № 1899-П выдан: Федеральное агентство воздушного транспорта (Росавиация); Содержание ограничения (обременения): Ограничения использования земельных участков и (или) расположенных на них объектов недвижимости и осуществления экономической и иной деятельности устанавливаются в соответствии с Воздушным кодексом РФ от 19.03.1997 № 60-ФЗ и Приказом Федерального агентства воздушного транспорта (Росавиации) "Об установлении приаэродромной территории аэродрома Калининград (Храброво)" от 31.12.2020 № 1899-П; Реестровый номер границы: 39:00-6.799; Вид объекта реестра границ: Зона с особыми условиями использования территории; Вид зоны по документу: Четвертая подзона приаэродромной территории аэродрома Калининград (Храброво); Тип зоны: Охранная зона транспорта
	Весь	вид ограничения (обременения): ограничения прав на земельный участок, предусмотренные статьей 56 Земельного кодекса



ДОКУМЕНТ ПОДПИСАН
ЭЛЕКТРОННОЙ ПОДПИСЬЮ

Сертификат: 009F0BDC181A023B64597F1E2579BEFB50

Владелец: ФЕДЕРАЛЬНАЯ СЛУЖБА ГОСУДАРСТВЕННОЙ
РЕГИСТРАЦИИ, КАДАСТРА И КАРТОГРАФИИ
Действителен: с 02.08.2024 по 26.10.2025

полное наименование должности

инициалы, фамилия

Земельный участок			
вид объекта недвижимости			
Лист № 2 раздела 4.1	Всего листов раздела 4.1: 2	Всего разделов: 8	Всего листов выписки: 61
01.11.2024г. № КУВИ-001/2024-267652462			
Кадастровый номер:		39:15:000000:13616	
		<p>Российской Федерации; Срок действия: не установлен; реквизиты документа-основания: письменное обращение от 14.10.2021 № Исх-37592/04 выдан: Федеральное агентство воздушного транспорта (Росавиация); приказ "Об установлении приаэродромной территории аэродрома Калининград (Храброво)" от 31.12.2020 № 1899-П выдан: Федеральное агентство воздушного транспорта (Росавиация); Содержание ограничения (обременения): Ограничения использования земельных участков и (или) расположенных на них объектов недвижимости и осуществления экономической и иной деятельности устанавливаются в соответствии с Воздушным кодексом РФ от 19.03.1997 № 60-ФЗ и Приказом Федерального агентства воздушного транспорта (Росавиации) "Об установлении приаэродромной территории аэродрома Калининград (Храброво)" от 31.12.2020 № 1899-П; Реестровый номер границы: 39:00-6.802; Вид объекта реестра границ: Зона с особыми условиями использования территории; Вид зоны по документу: Приаэродромная территория аэродрома Калининград (Храброво); Тип зоны: Охранная зона транспорта</p>	

полное наименование должности	 ДОКУМЕНТ ПОДПИСАН ЭЛЕКТРОННОЙ ПОДПИСЬЮ Сертификат: 009F0BDC181A023B64597F1E2579BEFB50 Владелец: ФЕДЕРАЛЬНАЯ СЛУЖБА ГОСУДАРСТВЕННОЙ РЕГИСТРАЦИИ, КАДАСТРА И КАРТОГРАФИИ Действителен: с 02.08.2024 по 26.10.2025	инициалы, фамилия
-------------------------------	---	-------------------

Выписка из Единого государственного реестра недвижимости об объекте недвижимости
Сведения о частях земельного участка

Земельный участок			
вид объекта недвижимости			

Лист № 1 раздела 4.2	Всего листов раздела 4.2: 2	Всего разделов: 8	Всего листов выписки: 61
----------------------	-----------------------------	-------------------	--------------------------

01.11.2024г. № КУВИ-001/2024-267652462

Кадастровый номер: 39:15:000000:13616

Сведения о характерных точках границы части (частей) земельного участка

Учетный номер части: 39:15:000000:13616/1

Система координат

Номер точки	Координаты, м		Описание закрепления на местности	Средняя квадратичная погрешность определения координат характерных точек границ земельного участка, м
	X	Y		
1	2	3	4	5
1	357441.18	1191193.25	-	-
2	357441.07	1191171.03	-	-
3	357440.98	1191156.35	-	-
4	357441.99	1191132.47	-	-
5	357439.85	1191131.61	-	-
6	357439.83	1191130.57	-	-
7	357439.83	1191130.43	-	-
8	357440.5	1191130.42	-	-
9	357440.23	1191129.16	-	-
10	357439.86	1191129.17	-	-
11	357440	1191123.72	-	-
12	357440.43	1191109.31	-	-
13	357440.4	1191108.97	-	-
14	357441.84	1191108.88	-	-
15	357443.97	1191125.22	-	-
16	357443.83	1191130.58	-	-
17	357444.34	1191164.93	-	-
18	357444.27	1191167.62	-	-
19	357444.34	1191170.32	-	-
20	357445.3	1191170.3	-	-
21	357445.48	1191174.3	-	-



ДОКУМЕНТ ПОДПИСАН
ЭЛЕКТРОННОЙ ПОДПИСЬЮ

Сертификат: 009F0BDC181A023B64597F1E2579BEFB50
Владелец: ФЕДЕРАЛЬНАЯ СЛУЖБА ГОСУДАРСТВЕННОЙ
РЕГИСТРАЦИИ, КАДАСТРА И КАРТОГРАФИИ
Действителен: с 02.08.2024 по 26.10.2025

полное наименование должности		инициалы, фамилия
-------------------------------	--	-------------------

Земельный участок

вид объекта недвижимости

Лист № 2 раздела 4.2

Всего листов раздела 4.2: 2

Всего разделов: 8

Всего листов выписки: 61

01.11.2024г. № КУВИ-001/2024-267652462

Кадастровый номер:

39:15:000000:13616

1	2	3	4	5
22	357444.38	1191174.32	-	-
23	357444.23	1191191.66	-	-
24	357443.85	1191192.83	-	-
25	357442.85	1191193.55	-	-
26	357441.55	1191193.53	-	-
1	357441.18	1191193.25	-	-



ДОКУМЕНТ ПОДПИСАН
ЭЛЕКТРОННОЙ ПОДПИСЬЮ

Сертификат: 009F0BDC181A023B64597F1E2579BEFB50

Владелец: ФЕДЕРАЛЬНАЯ СЛУЖБА ГОСУДАРСТВЕННОЙ

РЕГИСТРАЦИИ, КАДАСТРА И КАРТОГРАФИИ

Действителен: с 02.08.2024 по 26.10.2025

полное наименование должности

инициалы, фамилия