

**АДМИНИСТРАЦИЯ
ГОРОДСКОГО ОКРУГА «ГОРОД КАЛИНИНГРАД»**

**КОМИТЕТ МУНИЦИПАЛЬНОГО ИМУЩЕСТВА
И ЗЕМЕЛЬНЫХ РЕСУРСОВ**

РАСПОРЯЖЕНИЕ

от «21» 11 2024 г.
г. Калининград

№ 10047 /р-КМИ

Об установлении публичного сервитута в целях размещения сооружения коммунального хозяйства – сети водопровода (участок 26) с кадастровым номером 39:15:000000:9778

В соответствии со статьей 23, главой V⁷ Земельного кодекса Российской Федерации, статьей 3⁶ Федерального закона от 25.10.2001 № 137-ФЗ «О введении в действие Земельного кодекса Российской Федерации», на основании ходатайства государственного предприятия Калининградской области «Водоканал» (далее – ГП КО «Водоканал») об установлении публичного сервитута от 24.10.2024 (вх. № 028-75/у-69/вх), выписки из Единого государственного реестра недвижимости от 08.11.2024 № КУВИ-001/2024-273826481:

1. Установить по ходатайству ГП КО «Водоканал» (г. Калининград, пр-кт Советский, д. 107, ОГРН 11023900591626, ИНН 3903009923, priemnaya@vk39.ru) публичный сервитут площадью 478964 кв.м в целях размещения сооружения коммунального хозяйства – сети водопровода (участок 26) с кадастровым номером 39:15:000000:9778 в отношении земельных участков согласно перечню (приложение № 1).

2. Утвердить границы публичного сервитута в соответствии с графическим описанием местоположения границ публичного сервитута (приложение № 2).

3. Публичный сервитут устанавливается на 49 лет.

4. Публичный сервитут считается установленным со дня внесения сведений о нем в Единый государственный реестр недвижимости.

5. Плата за установление публичного сервитута не устанавливается.

6. Основания для исчисления срока, в течение которого использование земельных участков, указанных в приложении № 1 к распоряжению, будет невозможно или существенно затруднено в связи с осуществлением деятельности, для которой устанавливается публичный сервитут, – не возникают.

7. Порядок установления зоны с особыми условиями использования территорий и содержание ограничений прав на земельные участки в границах такой зоны определены приказом Минстроя России от 30.12.2016 № 1034/пр «Об утверждении СП 42.13330 «СНиП 2.07.01-89* Градостроительство. Планировка и застройка городских и сельских поселений».

8. ГП КО «Водоканал» обязан привести земельный участок в состояние, пригодное для использования в соответствии с разрешенным использованием, в срок не позднее чем три месяца после завершения строительства, капитального или текущего ремонта, реконструкции, эксплуатации, консервации, сноса инженерного сооружения, для размещения которого был установлен публичный сервитут.

9. Управлению земельных отношений в течение пяти рабочих дней со дня подписания распоряжения:

1) направить копию распоряжения в Управление Федеральной службы государственной регистрации, кадастра и картографии по Калининградской области;

2) обеспечить размещение распоряжения на официальном сайте администрации городского округа «Город Калининград» в сети Интернет.

И.о. председателя комитета



К.Н. Серова

Список земельных участков**Публичный сервитут****(Сооружения водоснабжения ОКС 39:00:000000:9778)**

	Кад № (полный)	Адрес участка	Целевое назначение	Площадь по документу
	<i>1</i>	<i>2</i>	<i>3</i>	<i>4</i>
1	39:15:121541:37	Калининградская область, г Калининград, на земельном участке расположен многоквартирный дом по адресу: просп Мира, 128-130 -ул К.Маркса, 95	под многоквартирный малоэтажный дом	2254 +/- 18
2	39:15:121541:36	Калининградская область, г Калининград, на земельном участке расположен многоквартирный дом по адресу: пер Энгельса, 1-3 - ул К.Маркса, 85-93	под многоквартирный малоэтажный дом	3920 +/- 20
3	39:15:121540:184	Калининградская обл., г. Калининград, пер. Энгельса - ул. К.Маркса; на земельном участке расположен многоквартирный дом по адресу: пер. Энгельса, 2-8 – ул. К.Маркса, 83	под многоквартирный малоэтажный дом	3235 +/- 18
4	39:15:121540:183	Калининградская обл., г. Калининград, ул. К.Маркса; на земельном участке расположен многоквартирный дом № 75-81	под многоквартирный малоэтажный дом	2148 +/- 12
5	39:15:121532:191	Калининградская обл., г.Калининград, ул.Каштановая аллея. На земельном участке расположен многоквартирный дом №60	под многоквартирный малоэтажный дом	895 +/- 9
6	39:15:121532:190	Калининградская обл., г.Калининград, ул.Каштановая аллея -ул.К.Маркса. На земельном участке расположен многоквартирный дом по адресу: ул.Каштановая аллея, 62 - ул.К.Маркса, 67-71	под многоквартирный малоэтажный дом	3242 +/- 19
7	39:15:121532:13	Калининградская область, г. Калининград, ул. К.Маркса-ул.Каменная. На земельном участке расположены многоквартирные дома по адресу:	под многоквартирные дома	4070 +/- 22

		ул.К.Маркса, 57-59,61,63, ул. Каменная, 19		
8	39:15:121532:11	Калининградская обл, г Калининград, ул К.Маркса, д 65	под здание и сооружения школы	9107 +/- 33.4
9	39:15:121530:121	Калининградская область, г. Калининград, ул. Каменная, на земельном участке расположен многоквартирный дом № 24-26	под многоквартирный среднеэтажный дом	2060 +/- 12
10	39:15:121530:120	Калининградская область, г. Калининград, ул К.Маркса, на земельном участке расположен многоквартирный дом № 51	под многоквартирный малоэтажный дом	1022 +/- 9
11	39:15:121528:3	Калининградская область, г Калининград, ул К.Маркса, д 47	под городской сквер	1327 +/- 0
12	39:15:121528:259	Калининградская область, г. Калининград, ул. К. Маркса	Под административное здание по ул. К. Маркса, 41-43	1476 +/- 13
13	39:15:121527:1	Россия, Калининградская обл., г. Калининград, ул. Офицерская - ул. К. Маркса - ул. Пугачева	под существующий многоквартирный дом	5083 +/- 0
14	39:15:121513:84	Калининградская область, г. Калининград, ул. К. Маркса – ул. Шиллера. На земельном участке расположен многоквартирный дом по адресу: ул. К. Маркса, 23 - ул. Шиллера, 37	под многоквартирный малоэтажный дом	860 +/- 7
15	39:15:121513:83	Калининградская область, г. Калининград, ул. К. Маркса. На земельном участке расположен многоквартирный дом № 25-27	под многоквартирный малоэтажный дом	1960 +/- 12
16	39:15:121513:3	Калининградская обл, г Калининград, ул. Карла Маркса, - ул. Косм. Пацаева - ул. Красная	под городской сквер	1628 +/- 14.1
17	39:15:121512:21	Калининградская область, г. Калининград, ул. К.Маркса, 19	под существующее административное здание	673 +/- 9
18	39:15:121512:20	Калининградская область, г. Калининград, ул. К.Маркса, 17	на дошкольное, начальное и среднее общее образование, Среднее и высшее профессиональное образование.	1007 +/- 11
19	39:15:121512:19	Калининградская область, г. Калининград, ул. К.Маркса, 15 -	под существующее административное,	3322 +/- 20

		ул.Комсомольская,41	торговое, учебное здание, гаражи и сараи	
20	39:15:121509:433	Калининградская область, г. Калининград, ул.Кирова. На земельном участке расположен многоквартирный дом № 89-95	под многоквартирный дом	2725 +/- 9
21	39:15:121509:10	Калининградская обл, г Калининград, ул Космонавта Леонова, 26-32, 32-а	под существующие многоэтажные многоквартирные дома со встроенными торговыми помещениями	5330 +/- 0
22	39:15:121507:23	Калининградская обл, г Калининград, ул К.Маркса, д 5-11	под существующий многоэтажный многоквартирный жилой дом со встроенными нежилыми помещениями	3560 +/- 0
23	39:15:121507:147	Калининградская область, г Калининград, ул К. Маркса - ул Комсомольская	магазины	281 +/- 2
24	39:15:121507:137	Калининградская область, г Калининград, ул.К.Маркса - ул. Косм. Леонова. На земельном участке расположен многоквартирный дом по адресу: ул.К.Маркса, 3 - ул. Косм. Леонова, 33-37	под многоквартирный малоэтажный дом	4390 +/- 17
25	39:15:121505:7	Калининградская область, г. Калининград, ул. К.Маркса - ул. Г.Димитрова. На земельном участке расположены два многоквартирных дома по адресу: ул. К.Маркса,1 и ул. Г.Димитрова, 51.	под многоквартирные дома	1875 +/- 14
26	39:15:121505:4	Калининградская область, г Калининград, ул Репина, д 54	под существующие здания, строения и сооружения детского сада	7312 +/- 30
27	39:15:121505:339	Калининградская обл., г.Калининград, ул. Репина. На земельном участке расположен многоквартирный дом № 34-40	под многоквартирный дом	2470 +/- 18
28	39:15:121505:338	Калининградская обл., г.Калининград, ул. Г. Димитрова.	под многоквартирный	1625 +/- 10

		На земельном участке расположен многоквартирный дом № 33-35	дом	
29	39:15:121505:337	Калининградская обл., г.Калининград, ул. Г. Димитрова. На земельном участке расположен многоквартирный дом №37-39	под многоквартирный дом	1525 +/- 11
30	39:15:121505:336	Калининградская обл., г.Калининград, ул.Г. Димитрова. На земельном участке расположен многоквартирный дом № 41А-41Г	под многоквартирный дом	2264 +/- 12
31	39:15:121505:2	Калининградская обл, г Калининград, ул Г.Димитрова	под строительство многоквартирного жилого дома со встроенными гаражами	1759 +/- 0
32	39:15:121504:16	Калининградская область, г .Калининград, ул. Г.Димитрова,д. 14-16, 18	под существующие многоквартирные дома	4282
33	39:15:121504:14	Калининградская обл, г Калининград, пр-кт Советский, дом 39-39д	под существующий многоквартирный дом со встроенно-пристроенными торговыми помещениями	4303 +/- 2.99
34	39:15:121504:12	Калининградская обл., г. Калининград, ул. Москвина, дом № 1	под многоквартирный жилой дом со встроенными административными помещениями	1544 +/- 2.16
35	39:15:121501:738	Российская Федерация, Калининградская область, г. Калининград, ул. Москвина	Площадки для занятий спортом	1378 +/- 13
36	39:15:121501:526	Калининградская область, г Калининград, ул Алябьева - ул К. Маркса	земельные участки (территории) общего пользования	2012 +/- 25
37	39:15:121501:519	Калининградская область, г. Калининград, ул. Г.Димитрова	для обслуживания нежилого торгового здания по ул.Г.Димитрова, 20А	33 +/- 9
38	39:15:121501:518	Калининградская область, г. Калининград, ул. Г.Димитрова. На земельном участке расположен многоквартирный дом № 20-26	под многоквартирный среднеэтажный дом	3314 +/- 18

39	39:15:121501:5	Калининградская область, г. Калининград, пр-кт Советский, д. 45	под существующий среднеэтажный многоквартирный дом	618 +/- 0
40	39:15:121501:4	Калининградская обл, г Калининград, ул Г.Димитрова	под существующее торговое здание	60 +/- 2
41	39:15:121501:3	Калининградская область, г Калининград, ул Г.Димитрова, дом 36-42	под существующий жилой дом и благоустройство	4110 +/- 0
42	39:15:121501:23	Калининградская область, г. Калининград, ул. Г.Димитрова. На земельном участке расположен многоквартирный дом № 28-34	под многоквартирный дом	4477 +/- 23
43	39:15:121501:21	Калининградская обл, г Калининград, ул Лейтенанта Яналова, дом 3	под существующий многоквартирный дом со встроенными помещениями здравоохранения и бытового обслуживания	5370 +/- 128.2
44	39:15:121501:12	Калининградская область, г Калининград, ул Лейтенанта Яналова, д 1а	под гостевую автостоянку	1402
45	39:15:121501:11	Калининградская обл, г Калининград, пр-кт Советский, д 43	под многоквартирный среднеэтажный дом	6644 +/- 2.4
46	39:15:121346:177	Калининградская область, г. Калининград, ул. Каштановая аллея	для целей, не связанных со строительством (благоустройство и озеленение)	234 +/- 36
47	39:15:121346:174	Калининградская область, г. Калининград, просп. Мира - ул. К. Маркса - ул. Каштановая аллея. На земельном участке расположен многоквартирный дом по адресу: просп. Мира, 132 - ул. К. Маркса, 120-158 - ул. Каштановая аллея, 73	под многоквартирный малоэтажный дом	10760 +/- 61
48	39:15:121345:45	Калининградская область, г.Калининград, ул.Чкалова. На земельном участке расположен многоквартирный дом № 21-23.	под многоквартирный дом	1277 +/- 8
49	39:15:121345:44	Калининградская область, г. Калининград, ул. Спортивная, 2-4, 6	под учебные корпуса, общежитие и котельную	4556 +/- 25
50	39:15:121345:43	г. Калининград, ул. Чкалова, дом 5	под существующий	944 +/- 10.8

			многоквартирный дом	
51	39:15:121345:41	г. Калининград, ул.Чкалова, дом 1-3	под существующий многоквартирный дом	1646 +/- 14.2
52	39:15:121345:38	Калининградская обл, г Калининград, ул Лейтенанта Катина, 8 а	под строительство индивидуального жилого дома	566 +/- 0
53	39:15:121345:370	Российская Федерация, Калининградская область, г. Калининград, ул. Спортивная	Под учебные корпуса, общежитие и котельную	648 +/- 9
54	39:15:121345:369	Калининградская область, г. Калининград, ул. Лейтенанта Катина	общественное питание	360 +/- 7
55	39:15:121345:368	Калининградская область, г. Калининград, ул. Лейтенанта Катина	Блокированная жилая застройка	200 +/- 5
56	39:15:121345:364	Российская Федерация, Калининградская обл., г. о. «Город Калининград», г. Калининград, ул. Чкалова, 1 Е	Блокированная жилая застройка	252 +/- 6
57	39:15:121345:362	Российская Федерация, Калининградская обл., г. о. «Город Калининград», г. Калининград, ул. Чкалова, 1 А	Амбулаторно-поликлиническое обслуживание	287 +/- 6
58	39:15:121345:36	Калининградская область, г. Калининград, ул. Чкалова, 7	под существующее здание поликлиники с дневным стационаром	5812 +/- 2.8
59	39:15:121345:34	Калининградская область, г Калининград, ул Спортивная, 12	под индивидуальный жилой дом	712 +/- 0
60	39:15:121345:31	Калининградская область, г Калининград, ул Спортивная, д 20-22	под многоквартирный малоэтажный дом	1141 +/- 0
61	39:15:121345:29	Калининградская область, г Калининград, ул Полюсная, д 3	под индивидуальный жилой дом	858 +/- 0
62	39:15:121345:28	Калининградская область, г Калининград, ул Чкалова, д 5-а	для благоустройства территории	205
63	39:15:121345:27	Калининградская обл, г Калининград, ул Чкалова, дом 25	под существующий жилой дом	600 +/- 0
64	39:15:121345:20	Калининградская обл, г Калининград, ул Лейтенанта Катина, 8 б	сверхнормативная придомовая территория	133 +/- 7
65	39:15:121345:2	Калининградская область, г Калининград, ул Полюсная, д 1	под индивидуальный жилой дом,	600

			неоконченный строительством	
66	39:15:121345:19	Калининградская область, г Калининград, ул Лейтенанта Катина, 8 б	под строительство индивидуального жилого дома	318 +/- 5
67	39:15:121345:17	Калининградская обл, г Калининград, ул Спортивная, д 24	под существующий жилой дом	600 +/- 0
68	39:15:121345:14	Калининградская обл, г Калининград, ул Лейтенанта Катина, д 4-6	под существующий среднеэтажный многоквартирный дом	1563 +/- 0
69	39:15:121345:136	Калининградская область, г. Калининград, ул. Лейт. Катина. На земельном участке расположен многоквартирный дом № 10.	под многоквартирный дом	652 +/- 7
70	39:15:121344:9	Калининградская обл, г Калининград, ул Чернышевского, 103	под существующие здания и строения детского сада	5525 +/- 3.37
71	39:15:121344:8	Калининградская область, г Калининград, ул Чернышевского, д 89-89а	под существующее здание детского сада	2465 +/- 17.4
72	39:15:121344:6	Калининградская область, г. Калининград, ул. Чкалова, д. 2	под существующее производственное здание, сарай	665 +/- 0
73	39:15:121344:284	Российская Федерация, Калининградская обл., г.о. "Город Калининград", г. Калининград, ул. Чернышевского, земельный участок 75Б	Блокированная жилая застройка	325 +/- 6
74	39:15:121344:283	Российская Федерация, Калининградская обл., г. Калининград, ул. Чернышевского, земельный участок 75А	Блокированная жилая застройка	338 +/- 6
75	39:15:121344:278	Калининградская область, г Калининград, ул Чернышевского	Для индивидуального жилищного строительства	502 +/- 8
76	39:15:121344:21	Калининградская область, г. Калининград, ул.Чернышевского. На земельном участке расположен многоквартирный дом № 99-101	под многоквартирный дом	1046 +/- 8
77	39:15:121344:20	Калининградская область, г. Калининград, ул.Каштановая аллея. На земельном участке расположен многоквартирный дом № 75-77	под многоквартирный дом	800 +/- 7

78	39:15:121344:19	Калининградская область, г.Калининград, ул. Чернышевского. На земельном участке расположен многоквартирный дом № 77	под многоквартирный дом	633 +/- 5
79	39:15:121344:18	Калининградская область, г. Калининград, ул. Чернышевского. На земельном участке расположен многоквартирный дом № 79-81	под многоквартирный дом	912 +/- 11
80	39:15:121344:17	Калининградская область, г. Калининград, ул. Чернышевского, 85	под существующий многоквартирный дом	964 +/- 11
81	39:15:121344:163	Калининградская обл., г. Калининград, ул. Каштановая аллея - ул.Фестивальная аллея - ул. Чкалова	под благоустройство и озеленение	1978 +/- 76
82	39:15:121344:162	Калининградская область, г Калининград, ул Чернышевского. На земельном участке расположен многоквартирный дом № 95-97	под многоквартирный малозэтажный дом	1187 +/- 9
83	39:15:121344:160	Калининградская обл, г Калининград, ул Чернышевского. На земельном участке расположен многоквартирный дом № 91-93	под многоквартирный дом	1314 +/- 9
84	39:15:121344:16	Калининградская обл, г Калининград, ул. Чернышевского- ул. Каштановая аллея. На земельном участке расположен многоквартирный дом по адресу: ул. Чернышевского, 75 - Каштановая аллея, 79-81	под многоквартирный дом	816 +/- 10
85	39:15:121344:158	Калининградская область, г Калининград, ул Каштановая аллея, д 77а	под существующий многоквартирный дом	3502 +/- 20
86	39:15:121344:11	Калининградская обл, г Калининград, ул Чкалова, 2-а	магазины	85 +/- 0.1
87	39:15:121343:9	г Калининград, ул. К.Маркса, дом 84-98	под существующие многоквартирные дома	4433 +/- 23.3
88	39:15:121343:8	г. Калининград, ул К.Маркса, дом 100-118 В	под существующие многоквартирные дома	6418 +/- 28
89	39:15:121343:2	Россия, Калининградская обл, г Калининград, ул К.Маркса, 110- 118 в	под существующие жилые и нежилые здания, строения, соор	11736 +/- 0.1

			ужения	
90	39:15:121343:144	Калининградская обл, г Калининград, ул Каштановая Аллея	под установку газетно-журнального киоска	16 +/- 1
91	39:15:121342:8	Калининградская область, г Калининград, ул Каштановая Аллея, д 68 а	под существующее здание торгового центра модульного типа с остановочным павильоном	436 +/- 0
92	39:15:121342:6	Калининградская обл., г. Калининград, ул. Чернышевского, дом 51/61	под существующее здание МОУ гимназия №1	3568 +/- 2.9
93	39:15:121342:5	Калининградская обл, г Калининград, ул Чернышевского, дом 59	под существующий 12-ти квартирный жилой дом со встроенными и отдельно стоящими гаражами	2061 +/- 0
94	39:15:121342:16	Калининградская область, г. Калининград, ул. Чернышевского, 67-73	под многоквартирный дом	3079 +/- 19
95	39:15:121342:15	Калининградская область, г. Калининград, ул. Каштановая Аллея, 68-70	под многоквартирный дом	937 +/- 11
96	39:15:121342:11	Калининградская область, г Калининград, ул Коммунальная, 41, ул Чернышевского, 43-49а	под существующий многоквартирный дом и существующий многоэтажный многоквартирный дом со встроенными торговыми помещениями	5661 +/- 26.3
97	39:15:121341:8	Калининградская область, г. Калининград, ул. К. Маркса. На земельном участке расположены многоквартирные дома № 56-60, 62-82В	под многоквартирные дома	8905 +/- 28
98	39:15:121341:189	Калининградская область, г. Калининград, ул. К. Маркса	под городской сквер и объект культурного наследия местного (муниципального) значения - бюст Карла Маркса	2451 +/- 13
99	39:15:121341:13	Калининградская область, г. Калининград, ул. К. Маркса, 54	под нежилое здание учреждения жилищно-	276 +/- 4

			коммунального хозяйства	
100	39:15:121340:9	Россия, Калининградская обл., г. Калининград, ул. Чкалова, д. 36	малоэтажная жилая застройка (индивидуальное жилищное строительство; размещение дачных домов и садовых домов)	750
101	39:15:121340:869	Калининградская обл., г. Калининград, ул. Чернышевского	Для индивидуального жилищного строительства	855 +/- 10
102	39:15:121340:866	Калининградская обл., г. Калининград, ул. Чкалова	Малоэтажная многоквартирная жилая застройка	939 +/- 11
103	39:15:121340:865	Калининградская обл., г. Калининград, ул. Чкалова	Для индивидуального жилищного строительства	983 +/- 11
104	39:15:121340:864	Калининградская область, г. Калининград, ул. Чкалова	Амбулаторно-поликлиническое обслуживание	821 +/- 10
105	39:15:121340:7	Калининградская область, г. Калининград, ул. Чкалова	для строительства жилого дома	1900
106	39:15:121340:627	Калининградская область, г. Калининград, ул. Ростовская	среднеэтажная жилая застройка	2844 +/- 13
107	39:15:121340:626	Калининградская область, г. Калининград, ул. Ростовская	среднеэтажная жилая застройка	1932 +/- 11
108	39:15:121340:619	Калининградская область, г. Калининград, ул. Ростовская	для благоустройства территории многоквартирного малоэтажного дома по ул. Ростовская, 37	135 +/- 5
109	39:15:121340:601	Калининградская область, г. Калининград, ул. Чкалова, На земельном участке расположен многоквартирный дом № 38	под многоквартирный дом	547 +/- 7
110	39:15:121340:600	Калининградская область, г. Калининград, ул. Чкалова, На земельном участке расположен многоквартирный дом № 40-42	под многоквартирный дом	987 +/- 8
111	39:15:121340:6	Калининградская область, г. Калининград, ул. Ростовская, д. 9	под строительство жилых домов №№ 9, 9 а (40 квартир) со встроенными	4803

			административными помещениями	
112	39:15:121340:599	Калининградская область, г Калининград, ул Чкалова, На земельном участке расположен многоквартирный дом № 28-30	под многоквартирный дом	862 +/- 9
113	39:15:121340:598	Калининградская область, г Калининград, ул Чкалова, На земельном участке расположен многоквартирный дом № 20-22	под многоквартирный дом	1022 +/- 8
114	39:15:121340:597	Калининградская область, г Калининград, ул Чкалова, На земельном участке расположен многоквартирный дом № 16-18	под многоквартирный дом	837 +/- 7
115	39:15:121340:596	Калининградская область, г Калининград, ул Чернышевского, На земельном участке расположен многоквартирный дом № 86	под многоквартирный дом	900 +/- 8
116	39:15:121340:595	Калининградская область, г Калининград, ул Чернышевского, На земельном участке расположен многоквартирный дом № 80	Для индивидуального жилищного строительства	737 +/- 7
117	39:15:121340:594	Калининградская область, г Калининград, ул Ростовская, На земельном участке расположен многоквартирный дом № 13	под многоквартирный дом	1403 +/- 10
118	39:15:121340:593	Калининградская область, г Калининград, ул Ростовская, На земельном участке расположен многоквартирный дом № 25	под многоквартирный дом	1482 +/- 10
119	39:15:121340:592	Калининградская область, г Калининград, ул Чкалова, На земельном участке расположен многоквартирный дом № 52-54	под многоквартирный дом	1072 +/- 8
120	39:15:121340:591	Калининградская область, г Калининград, ул Чкалова, На земельном участке расположен многоквартирный дом № 64	под многоквартирный дом	923 +/- 10
121	39:15:121340:36	Калининградская область, г. Калининград, ул. Чкалова, д. 12а	под существующий многоквартирный дом	705 +/- 0
122	39:15:121340:34	Россия, Калининградская обл., г. Калининград, ул. Ростовская, д. 15	под строительство многоэтажного многоквартирного дома со встроенными административными помещениями и	6298 +/- 2.91

			подземным гаражом	
123	39:15:121340:32	Калининградская обл, г Калининград, ул Чкалова, 34	под существующий жилой дом	933 +/- 0
124	39:15:121340:30	Калининградская обл, г Калининград, ул Ростовская, д 41- 43	под жилой дом со встроенно- пристроенными помещениями	1995 +/- 0
125	39:15:121340:29	Калининградская обл, г Калининград, ул Чернышевского, д 78	под существующий жилой дом	952 +/- 11
126	39:15:121340:28	Калининградская обл, г Калининград, ул Чкалова, д 44-46	под существующий жилой дом	783 +/- 0
127	39:15:121340:26	Калининградская обл, г Калининград, ул Чкалова, д 60 а	под существующий индивидуальный жилой дом	600 +/- 0
128	39:15:121340:25	Калининградская область, г Калининград, ул Чкалова, д 60-62	под существующий жилой дом	800 +/- 0
129	39:15:121340:24	Калининградская обл, г Калининград, ул Чкалова, д 56-58	под существующий жилой дом	839 +/- 0
130	39:15:121340:21	Калининградская обл, г Калининград, ул Чкалова, д 54-а	под существующий жилой дом	400 +/- 0
131	39:15:121340:18	Россия, Калининградская область, г. Калининград, Центральный район, ул. Ростовская	для строительства жилого дома-№5-3-я очередь	1884
132	39:15:121340:17	Калининградская область, г Калининград, ул Ростовская, 37	под существующий многоквартирный дом	1093
133	39:15:121340:16	Калининградская обл, г Калининград, ул Ростовская	для строительства многоквартирного жилого дома	2817
134	39:15:121340:12	Калининградская обл, г Калининград, ул Чкалова, д 48-50	многоквартирный жилой дом с этажностью 5-8 этажей	747 +/- 0
135	39:15:121340:11	Калининградская обл, г Калининград, ул Ростовская, д 1	под существующий многоквартирный блокированный дом	4272
136	39:15:121340:10	Калининградская область, г Калининград, ул Чкалова, д 24-26а	под существующие встроенные административные помещения	2773 +/- 0
137	39:15:121339:9	Калининградская обл., г.	под многоквартирный	2858 +/- 19

		Калининград, ул. Банковская, №25-31	дом	
138	39:15:121339:8	Калининградская обл., г. Калининград, ул. Банковская, №33-39	под многоквартирный дом	2954 +/- 19
139	39:15:121339:6	Калининградская обл, г Калининград, ул Чернышевского, д 70а	под благоустройство территории, прилегающей к торговому павильону	255 +/- 0
140	39:15:121339:4	Калининградская область, г. Калининград, ул. Чернышевского, дом 56	под существующие здания учебного корпуса, общежитий, гаражи, склад	19576 +/- 0
141	39:15:121339:283	Калининградская обл, г Калининград, ул Чернышевского. На земельном участке расположен торговый павильон по адресу: ул.Чернышевского, 70а	магазины	251 +/- 4
142	39:15:121339:12	Калининградская область, г. Калининград, ул. Чернышевского. На земельном участке расположен многоквартирный дом № 58-68	под многоквартирный дом	3020 +/- 17
143	39:15:121339:11	Калининградская область, г. Калининград, ул. Чернышевского. На земельном участке расположен многоквартирный дом № 70	под многоквартирный дом	933 +/- 8
144	39:15:121339:10	Калининградская область, г Калининград, ул Каштановая аллея, д 72-88	под многоквартирный дом	5643 +/- 26
145	39:15:121338:80	Калининградская область, г Калининград, ул Фестивальная аллея	под одноэтажный торговый павильон, под существующий павильон-кафетерий, для обслуживания существующего павильона кафетерия по ул. Фестивальная аллея, 20	503 +/- 8
146	39:15:121338:75	Калининградская область, г Калининград, ул.Красная - ул. Чернышевского. На земельном участке расположен многоквартирный дом по адресу: ул.Красная, 41-43 - ул. Чернышевского, 17-25	под многоквартирный малоэтажный дом	4667 +/- 18
147	39:15:121338:71	Калининградская область,	под многоквартирный	1319 +/- 11

		г.Калининград, ул.Чернышевского. На земельном участке расположен многоквартирный дом № 29-29А	дом	
148	39:15:121338:70	Калининградская область, г.Калининград, ул.Чернышевского. На земельном участке расположен многоквартирный дом № 27-27Б	под многоквартирный дом	1705 +/- 23
149	39:15:121338:69	Калининградская область, г.Калининград, ул. Коммунальная - ул. Чернышевского. На земельном участке расположен многоквартирный дом ул.Коммунальная, 36-38 - ул.Чернышевского, 41.	под многоквартирный дом	1520 +/- 10
150	39:15:121338:68	Калининградская область, г. Калининград, ул. Чернышевского. На земельном участке расположен многоквартирный дом № 39-39Б	под многоквартирный дом	1526 +/- 11
151	39:15:121338:67	Калининградская область, г.Калининград, ул.Чернышевского. На земельном участке расположен многоквартирный дом № 35-35Б	под многоквартирный дом	1899 +/- 11
152	39:15:121338:66	Калининградская область, г.Калининград, ул.Чернышевского. На земельном участке расположен многоквартирный дом № 37-37А	под многоквартирный дом	1256 +/- 10
153	39:15:121338:65	Калининградская область, г.Калининград, ул.Чернышевского. На земельном участке расположен многоквартирный дом № 33-33А	под многоквартирный дом	1296 +/- 11
154	39:15:121338:64	Калининградская обл, г Калининград, ул Чернышевского. На земельном участке расположен многоквартирный дом №31-31А-31Б.	под многоквартирный дом	1947 +/- 9
155	39:15:121337:984	Калининградская область, г. Калининград, ул. Каштановая аллея	Среднеэтажная жилая застройка	2545 +/- 12
156	39:15:121337:6	Калининградская область, г Калининград, ул Каштановая аллея, д 103-105	под многоквартирный дом	2721 +/- 0
157	39:15:121337:5	Калининградская обл, г Калининград, ул Ростовская	под неоконченный строительством многоквартирный жилой дом	3797
158	39:15:121337:476	Калининградская область, г	среднеэтажная жилая	17003 +/- 98

		Калининград, ул. Ростовская - ул. Каштановая аллея	застройка	
159	39:15:121337:466	Калининградская область, г Калининград, ул Каштановая аллея. На земельном участке расположен многоквартирный дом № 83.	многоквартирный жилой дом	2896 +/- 15
160	39:15:121337:30	Калининградская обл, г Калининград, ул Каштановая Аллея. На земельном участке расположен многоквартирный дом №107-111	под многоквартирный дом	2220 +/- 16
161	39:15:121337:3	Калининградская обл, г Калининград, ул Ростовская	для завершения строительства жилого дома	3843 +/- 0
162	39:15:121337:28	Калининградская обл, г Калининград, ул Каштановая Аллея. На земельном участке расположен многоквартирный дом №119-123	под многоквартирный дом	2249 +/- 17
163	39:15:121337:27	Калининградская обл, г Калининград, ул Каштановая Аллея. На земельном участке расположен многоквартирный дом №125-129.	под многоквартирный дом	2032 +/- 16
164	39:15:121337:26	Калининградская область, город Калининград, ул.Чернышевского-ул.Ростовская	благоустройство территории (код 12.0.2)	1295 +/- 13
165	39:15:121337:25	Калининградская область, город Калининград, ул.Чернышевского. На земельном участке расположен многоквартирный дом №74-76А.	под многоквартирный дом	1890 +/- 15
166	39:15:121337:24	Калининградская область, г Калининград, ул Каштановая аллея, д 87-93	под существующий многоквартирный дом со встроенными торговыми помещениями	3542 +/- 20.8
167	39:15:121337:2	Калининградская область, г Калининград, ул Ростовская	под незавершенный строительством 58 квартирный жилой дом №20	3527
168	39:15:121337:15	Калининградская область, г. Калининград, ул. Чернышевского, д. 72а -72б	под существующий многоквартирный дом	1387 +/- 1.66
169	39:15:121337:1	Калининградская обл, г	под существующий	2280

		Калининград, ул Осипенко, д 21	многоквартирный дом	
170	39:15:121336:9	Калининградская область, г Калининград, ул К.Маркса, д 44	под существующее нежилое здание бытового обслуживания и бар	563 +/- 0
171	39:15:121336:7	Калининградская область, г Калининград, ул К.Маркса, д 30-38	под существующий жилой дом со встроенными нежилыми помещениями	3272 +/- 0
172	39:15:121336:6	г. Калининград, ул К. Маркса, 42	под существующий многоквартирный дом со встроенными административными помещениями и двумя гаражами	1276
173	39:15:121336:5	Калининградская область, г Калининград, ул К.Маркса, д 46-50	под существующие встроенные помещения промтоварного и продовольственного магазина	2616 +/- 0
174	39:15:121336:2	Калининградская область, г Калининград, ул К.Маркса, д 28	Среднеэтажная жилая застройка	589
175	39:15:121336:126	Калининградская область, г Калининград, ул К.Маркса	Обслуживание жилой застройки	750 +/- 28
176	39:15:121336:124	Калининградская область, г Калининград, ул К.Маркса	под пристроенное административное здание и аптеку	702 +/- 9
177	39:15:121335:186	Калининградская обл., г.Калининград, пер.Чернышевского. На земельном участке расположен многоквартирный дом № 2-10	под многоквартирный малоэтажный дом	4375 +/- 23
178	39:15:121335:185	Калининградская обл., г.Калининград, пер. Чернышевского - ул. Банковская - ул. Коммунальная - ул.Чернышевского. На земельном участке расположен многоквартирный дом по адресу: пер. Чернышевского, 12-14 - ул. Банковская, 17-23 - ул. Коммунальная, 45-63- ул.Чернышевского,44А-44Б	под многоквартирный малоэтажный дом (объект культурного наследия регионального значения -здание магазина со скульптурной композицией на фасаде по ул. Чернышевского, 44А)	8552 +/- 43
179	39:15:121334:4	Калининградская область, г	под существующий	2884 +/- 2.28

		Калининград, ул Чернышевского, д 36а	жилой дом со встроенными гаражами	
180	39:15:121334:233	Калининградская обл., г. Калининград, ул. Коммунальная - ул. В.Котика - ул. Маяковского; на земельном участке расположен многоквартирный дом по адресу: ул. Коммунальная, 50-54 – ул. В.Котика, 1-23 – ул. Маяковского, 9-11	под многоквартирный малоэтажный дом	10313 +/- 51
181	39:15:121334:232	Калининградская обл., г. Калининград, ул. Коммунальная; на земельном участке расположен многоквартирный дом № 46-48	под многоквартирный малоэтажный дом	1150 +/- 9
182	39:15:121334:231	Калининградская обл., г. Калининград, ул. Маяковского; на земельном участке расположен многоквартирный дом № 1	под многоквартирный среднеэтажный дом	1050 +/- 8
183	39:15:121334:230	Калининградская обл., г. Калининград, ул. Чернышевского; на земельном участке расположен многоквартирный дом № 38-44	под многоквартирный среднеэтажный дом	3919 +/- 16
184	39:15:121333:9	Калининградская обл, г Калининград, ул Чернышевского, дом 9	существующее здание поликлиники	2790 +/- 0
185	39:15:121333:7	Калининградская область, г Калининград, ул Комсомольская, д 47	под существующий многоквартирный дом	1608 +/- 0
186	39:15:121333:67	Калининградская обл., г. Калининград, ул. Чернышевского. На земельном участке расположен многоквартирный дом №11.	под многоквартирный дом	1167 +/- 9
187	39:15:121333:6	Российская Федерация, Калининградская область, г Калининград, ул Чернышевского	земли совместного использования	263 +/- 0
188	39:15:121333:5	Российская Федерация, Калининградская область, г Калининград, ул Чернышевского	земли совместного использования	962 +/- 0
189	39:15:121333:3	Российская Федерация, Калининградская область, г Калининград, ул Чернышевского	под существующий жилой дом	1264 +/- 0
190	39:15:121333:12	Калининградская область, г. Калининград, ул.Красная. На земельном участке расположен	под многоквартирный дом	1425 +/- 10

		многоквартирный дом № 46-48		
191	39:15:121333:11	Калининградская область, г.Калининград, ул. Фестивальная аллея. На земельном участке расположен торговый павильон по адресу: ул. Фестивальная аллея, 14	под реконструкцию торгового павильона	200 +/- 3
192	39:15:121333:1	Калининградская область, г Калининград, ул Чернышевского, д 3	под многоквартирный дом со встроенными гаражами и отдельно стоящим гаражом	2037 +/- 0
193	39:15:121332:8	Калининградская область, г Калининград, пер Спортивный, д 6	сверхнормативная придомовая площадь	121
194	39:15:121332:7	Калининградская обл, г Калининград, пер Спортивный, д 6	под индивидуальный жилой дом, неоконченный строительством	600
195	39:15:121332:519	Калининградская область, г Калининград, ул Спортивная	для индивидуального жилищного строительства	1152 +/- 11
196	39:15:121332:518	Калининградская область, г Калининград, ул Спортивная	объекты гаражного назначения	144 +/- 3
197	39:15:121332:5	Россия, Калининградская обл., г. Калининград, пер. Спортивный, 6	сверхнормативная придомовая территория под баню-сауну	157
198	39:15:121332:45	Россия, Калининградская обл., г. Калининград, пер. Спортивный, 14	под жилой дом индивидуального жилищного фонда	670 +/- 9
199	39:15:121332:42	г Калининград, ул Спортивная, дом 7	под существующий многоквартирный дом	703 +/- 9.3
200	39:15:121332:38	г Калининград, ул Спортивная, дом 11	под существующие здания и сооружения школы-интерната	29660 +/- 60
201	39:15:121332:353	Калининградская обл., г. Калининград, ул. Бассейная - ул. Лейт. Катина - ул. Спортивная	под парковую зону	52260 +/- 115
202	39:15:121332:35	Калининградская область, г. Калининград, пер. Спортивный, д.22	под жилой дом индивидуального жилищного фонда	569 +/- 1.19
203	39:15:121332:34	Россия, Калининградская область, г. Калининград, пер. Спортивный, д. 20	под неоконченный строительством индивидуальный жилой дом	603 +/- 1.19

204	39:15:121332:33	Калининградская обл, г Калининград, пер Спортивный, дом 18	под неоконченный строительством индивидуальный жилой дом	597 +/- 1.27
205	39:15:121332:315	Калининградская область, г. Калининград, ул. Спортивная, на земельном участке расположен многоквартирный дом № 5	под многоквартирный малоэтажный дом	663 +/- 7
206	39:15:121332:314	Калининградская область, г. Калининград, ул. Спортивная, на земельном участке расположен многоквартирный дом № 3	под многоквартирный малоэтажный дом	678 +/- 7
207	39:15:121332:27	Россия, Калининградская обл., г. Калининград, пер. Спортивный, 16	под существующий индивидуальный жилой дом	1244 +/- 1.54
208	39:15:121332:26	Калининградская обл, г Калининград, ул Спортивная, 1	под существующий жилой дом	897 +/- 0
209	39:15:121332:20	Калининградская область, г Калининград, пер Спортивный, д 4	сверхнормативная придомовая территория	269 +/- 0
210	39:15:121332:167	Калининградская обл., г Калининград, пер. Спортивный	под проезд совместного пользования к индивидуальным жилым домам (объектам индивидуального жилищного строительства)	541 +/- 10
211	39:15:121332:166	Калининградская область, г Калининград, пер Спортивный	под проезд совместного пользования к индивидуальным жилым домам (объектам индивидуального жилищного строительства)	194 +/- 4
212	39:15:121332:165	Калининградская область, г Калининград, пер Спортивный	под проезд к жилому дому индивидуального жилищного фонда по пер. Спортивному, 14	56 +/- 2
213	39:15:121332:16	Калининградская обл, г Калининград, ул Спортивная	Под существующие гаражи	32659 +/- 0.1
214	39:15:121332:15	Калининградская обл, г	под индивидуальный	934 +/- 0

		Калининград, ул Спортивная, д 1а	жилой дом	
215	39:15:121331:7	Калининградская область, г Калининград, ул В.Котика - ул. Коммунальная	под строительство жилого дома со встроенными гаражами	2822
216	39:15:121330:9	Калининградская область, г Калининград, ул Банковская	под проезд совместного пользования к многоквартирным домам	352
217	39:15:121330:8	Калининградская область, г. Калининград, ул. Банковская, д. 14-20	под существующий многоэтажный многоквартирный дом	3793
218	39:15:121330:7	Калининградская обл, г Калининград, ул Банковская, 6-12	под существующий многоэтажный многоквартирный дом	3810 +/- 0
219	39:15:121330:6	Калининградская обл, г Калининград, ул Коммунальная, 67-105	под существующий многоквартирный дом	3710 +/- 0
220	39:15:121330:5	Россия, Калининградская обл., г. Калининград, ул. Енисейская, 1-39	под существующий многоквартирный дом	4489 +/- 5.16
221	39:15:121330:4	Калининградская область, г. Калининград, ул. Каштановая Аллея, д. 90-128	под существующий многоквартирный дом	4298
222	39:15:121330:359	Калининградская область, г Калининград, ул Енисейская	Хранение автотранспорта (объекты гаражного назначения)	39 +/- 2
223	39:15:121330:10	Калининградская обл, г. Калининград, ул. Банковская, дом 12 а	под существующий многоквартирный среднеэтажный дом	7109 +/- 0
224	39:15:121329:349	Калининградская область, г. Калининград, ул. Красная - ул. Лейт. Яналова. На земельном участке расположен многоквартирный дом по адресу: ул. Красная, 49-61 - ул. Лейт. Яналова, 33-35.	под многоквартирный дом	4610 +/- 26
225	39:15:121329:348	Калининградская область, г. Калининград, ул. Красная. На земельном участке расположен многоквартирный дом № 47.	под многоквартирный дом	976 +/- 8
226	39:15:121329:347	Калининградская область, г. Калининград, ул. Чернышевского – ул. Красная. На земельном участке	под многоквартирный дом	2100 +/- 12

		расположен многоквартирный дом по адресу: ул. Чернышевского, 28-30 - ул. Красная, 45.		
227	39:15:121329:346	Калининградская область, г. Калининград, ул. Маяковского - ул. Чернышевского. На земельном участке расположен многоквартирный дом по адресу: ул. Маяковского, 2-16 - ул. Чернышевского, 32	под многоквартирный дом	7210 +/- 38
228	39:15:121329:345	Калининградская область, г. Калининград, ул. Лейт. Яналова – ул. Маяковского. На земельном участке расположен многоквартирный дом по адресу: ул. Лейт. Яналова, 35А – ул. Маяковского, 18.	под многоквартирный дом	1073 +/- 14
229	39:15:121328:8	Калининградская обл, г Калининград, ул Чернышевского, д 26	существующее здание поликлиники	868
230	39:15:121328:53	Калининградская область, г Калининград, ул Красная	среднеэтажная жилая застройка	1410 +/- 16
231	39:15:121328:49	Калининградская область, г. Калининград, ул. Туркменская. На земельном участке расположены нежилые здания по адресу: ул. Туркменская, 1.	Среднеэтажная жилая застройка	4315 +/- 19
232	39:15:121328:165	Калининградская область, г Калининград, ул Красная	среднеэтажная жилая застройка	3218 +/- 15
233	39:15:121328:164	Калининградская обл., г. Калининград, ул. Красная	среднеэтажная жилая застройка	1472 +/- 10
234	39:15:121327:75	Калининградская область, г. Калининград, ул. Чкалова, дом № 81-83	под существующий многоквартирный дом	1023 +/- 11
235	39:15:121327:74	Калининградская область, г. Калининград, ул. Чкалова, дом № 85-87	под существующий многоквартирный дом	1024 +/- 11
236	39:15:121327:73	г. Калининград, ул .Чкалова, дом №89-91	под существующий многоквартирный дом	961 +/- 11
237	39:15:121327:70	г. Калининград, ул. Чкалова, дом 57-59	под существующий многоквартирный дом	935 +/- 10.7
238	39:15:121327:69	Российская Федерация, Калининградская обл., г. Калининград, ул. Чкалова, д.45-47	Малоэтажная многоквартирная жилая застройка	1178 +/- 12

239	39:15:121327:67	Калининградская область, г. Калининград, ул. Чкалова, д. 39	под долю индивидуального жилого дома	628 +/- 8.8
240	39:15:121327:66	Калининградская область, г. Калининград, ул. Чкалова, д. 73-75	под существующий многоквартирный дом	1020 +/- 55.9
241	39:15:121327:64	Калининградская область, г. Калининград, ул. Чкалова, д. 93-95	под существующий многоквартирный дом	915 +/- 0
242	39:15:121327:62	Россия, Калининградская обл, г Калининград, ул Чкалова, д 97-97а	под строительство жилых многоквартирных домов	10243 +/- 4.28
243	39:15:121327:54	Калининградская область, г Калининград, ул Спортивная, д 36 б	под строительство индивидуального жилого дома	878 +/- 0
244	39:15:121327:52	Россия, Калининградская обл., г. Калининград, ул. Чкалова, д. 33а	под существующий индивидуальный жилой дом	494 +/- 1.1
245	39:15:121327:46	Калининградская обл, г Калининград, ул Чкалова, 31 а	под существующее здание гостиницы	640
246	39:15:121327:42	Калининградская область, г Калининград, ул Спортивная, д 62	Под строительство 6 - этажного многоквартирного дома с подземной автостоянкой	7228 +/- 0
247	39:15:121327:416	Калининградская область, г Калининград, ул.Чкалова - ул. Спортивная	коммунальное обслуживание (под здание котельной)	1628 +/- 10
248	39:15:121327:413	Калининградская область, г Калининград, ул Чкалова. На земельном участке расположен многоквартирный дом № 41-43	под многоквартирный малоэтажный дом	1249 +/- 9
249	39:15:121327:4	Калининградская обл., г. Калининград, ул. Спортивная	под существующие служебные гаражи	940 +/- 0
250	39:15:121327:362	Калининградская область, г Калининград, ул Чкалова, на земельном участке расположен многоквартирный дом № 65-67	под многоквартирный малоэтажный дом	1090 +/- 9
251	39:15:121327:361	Калининградская область, г Калининград, ул Чкалова, на земельном участке расположен многоквартирный дом № 61-63	под многоквартирный малоэтажный дом	1089 +/- 9
252	39:15:121327:360	Калининградская область, г Калининград, ул Чкалова, на земельном участке расположен	под многоквартирный малоэтажный дом	1143 +/- 8

		многоквартирный дом № 69-71		
253	39:15:121327:344	Калининградская обл., г. Калининград, ул. Чкалова; на земельном участке расположен многоквартирный дом № 77-79	под многоквартирный малоэтажный дом	1054 +/- 8
254	39:15:121327:343	Калининградская область, г. Калининград, ул. Спортивная	под благоустройство территории жилого дома индивидуального жилищного фонда по ул. Спортивная, 32	157 +/- 4
255	39:15:121327:339	Калининградская область, г. Калининград, ул. Спортивная	для благоустройства объекта строительства (жилой дом индивидуального жилищного фонда) по ул. Спортивной, 36 Б	87 +/- 7
256	39:15:121327:337	Калининградская область, г. Калининград, ул. Чкалова. На земельном участке расположены существующие здания и строения станции переливания крови по адресу: ул. Чкалова, 29.	под существующие здания и строения станции переливания крови	10500 +/- 27
257	39:15:121327:335	Калининградская обл., г. Калининград, ул. Спортивная. На земельном участке расположено административное здание по адресу: ул. Спортивная, 60А	для индивидуального жилищного строительства	835 +/- 12
258	39:15:121327:334	Калининградская обл, г Калининград, ул Спортивная. На земельном участке расположен многоквартирный дом по адресу: ул. Спортивная, 60 корп. 1	под многоквартирный дом (8-квартирный блокированный жилой дом) по ул. Спортивная, 60, корпус 1	3933 +/- 25
259	39:15:121327:333	Калининградская обл, г Калининград, ул Спортивная. На земельном участке расположен многоквартирный дом по адресу: ул. Спортивная, 60 корп. 2	под многоквартирный дом (8-квартирный блокированный жилой дом) по ул. Спортивная, 60, корпус 2	3300 +/- 53
260	39:15:121327:33	Калининградская область, г Калининград, ул Чкалова, д 53-55	земли общего пользования	302 +/- 0
261	39:15:121327:324	Калининградская обл, г Калининград, ул Чкалова	для благоустройства территории жилого дома индивидуального жилищного фонда по	87 +/- 3

			ул.Чкалова, 51	
262	39:15:121327:322	Калининградская область, г. Калининград, ул. Чкалова. На земельном участке расположен жилой дом индивидуального жилищного фонда №33-35.	под жилой дом индивидуального жилищного фонда	1000 +/- 8
263	39:15:121327:32	Калининградская обл, г Калининград, ул Чкалова, 53-55	под 0,46 доли существующего жилого дома	305 +/- 0
264	39:15:121327:31	Калининградская область, г Калининград, ул Чкалова, д 53-55	под 0,46 доли существующего жилого дома	24 +/- 0
265	39:15:121327:23	Калининградская обл, г Калининград, ул Чкалова, д 37-39	под существующий жилой дом	590 +/- 0
266	39:15:121327:12	Россия, Калининградская обл., г. Калининград, ул. Чкалова, дом 51	под индивидуальный жилой дом индивидуального жилищного фонда	647
267	39:15:121326:9	Калининградская область, г. Калининград, ул. В.Котика, д. 4-10	под существующий многоэтажный многоквартирный дом со встроенно-пристроенными административными помещениями	3707
268	39:15:121326:8	Калининградская область, г. Калининград, ул. Банковская, д. 15	под существующий многоквартирный дом	3166
269	39:15:121326:7	Калининградская обл, г Калининград, ул Банковская, дом 3-13	под существующий многоквартирный дом	3236
270	39:15:121326:6	Калининградская область, г. Калининград, ул. Банковская, д. 1-1А	под существующий многоквартирный дом	812 +/- 0
271	39:15:121326:5	Калининградская область, г. Калининград, ул. Маяковского, д. 13-19	под существующий многоэтажный многоквартирный дом	3291 +/- 0
272	39:15:121326:11	Калининградская обл., г. Калининград, ул. Банковская, 3а	под существующий многоквартирный дом	1508 +/- 0
273	39:15:121326:10	Калининградская область, г. Калининград, ул. В.Котика, д. 2	под существующий многоквартирный дом	600
274	39:15:121325:22	Калининградская обл., г.Калининград, ул. К.Маркса. На земельном участке расположен	под многоквартирный дом	1015 +/- 11

		многоквартирный дом № 16		
275	39:15:121325:131	Калининградская область, г Калининград, ул Фестивальная аллея, ул Алябьева, ул К.Маркса	деловое управление, магазины	2276 +/- 17
276	39:15:121325:130	Калининградская обл., г. Калининград, ул. К.Маркса; на земельном участке расположен многоквартирный дом № 8	под многоквартирный малоэтажный дом	1295 +/- 9
277	39:15:121325:129	Калининградская область, г Калининград, ул К.Маркса	под благоустройство территории и устройство автостоянки для существующих торговых павильонов по ул. К. Маркса, 10	237 +/- 10
278	39:15:121325:126	Калининградская область, г Калининград, ул К.Маркса	под автостоянку к торговому комплексу	239 +/- 4
279	39:15:121325:123	Калининградская обл., г. Калининград, ул. К. Маркса	Под городской сквер	4200 +/- 23
280	39:15:121324:20	Калининградская обл, г Калининград, ул Лейтенанта Яналова, дом 15	под существующий жилой дом	600 +/- 0
281	39:15:121324:129	Калининградская область, г Калининград, ул Комсомольская	малоэтажная многоквартирная жилая застройка	6513 +/- 37
282	39:15:121324:128	Калининградская область, г Калининград, ул Лейтенанта Яналова	Предпринимательство	337 +/- 5
283	39:15:121324:127	Калининградская область, г Калининград, ул Лейтенанта Яналова	малоэтажная многоквартирная жилая застройка	1238 +/- 10
284	39:15:121324:119	Калининградская обл., г. Калининград, ул. Чернышевского. На земельном участке расположен многоквартирный дом № 16	под многоквартирный дом	1151 +/- 12
285	39:15:121324:11	Калининградская область, г Калининград, ул. Чернышевского-ул. Комсомольская	под нежилое административное здание	514 +/- 0
286	39:15:121323:6	Калининградская область, г Калининград, ул Банковская, д 4	под существующий жилой дом	255 +/- 4
287	39:15:121323:26	Калининградская обл., г. Калининград, ул. Коммунальная. На земельном участке расположено	Для индивидуального жилищного строительства	709 +/- 9

		административное здание по адресу: ул. Коммунальная, 66		
288	39:15:121323:24	Калининградская обл., г. Калининград, ул. Яналова	под существующий многоквартирный дом	600 +/- 9
289	39:15:121323:23	Калининградская обл, г Калининград, ул Коммунальная	под существующий многоквартирный дом	773 +/- 10
290	39:15:121323:22	г Калининград, ул Кропоткина, дом 9	под существующий многоквартирный дом	895 +/- 10.47
291	39:15:121323:20	Россия, Калининградская обл., г. Калининград, ул. Лейтенанта Яналова, дом 43	под существующий индивидуальный жилой дом	766 +/- 9.7
292	39:15:121323:18	Калининградская область, г. Калининград, ул. Коммунальная, д. 60	под существующий многоквартирный дом	836 +/- 0
293	39:15:121323:161	Калининградская область, г. Калининград, ул. Кропоткина. На земельном участке расположен многоквартирный дом № 7.	под многоквартирный малоэтажный дом	821 +/- 9
294	39:15:121323:16	Россия, Калининградская обл., г. Калининград, ул. Лейтенанта Яналова, дом 45	под существующий жилой дом	773 +/- 1.34
295	39:15:121323:159	Калининградская обл, г Калининград, ул Коммунальная; на земельном участке расположен многоквартирный дом № 64	под многоквартирный малоэтажный дом	828 +/- 9
296	39:15:121323:158	Калининградская обл, г Калининград, ул Коммунальная; на земельном участке расположен многоквартирный дом № 62	под многоквартирный малоэтажный дом	903 +/- 10
297	39:15:121323:156	Калининградская обл., г. Калининград, ул. Кропоткина; на земельном участке расположен многоквартирный дом № 1	под многоквартирный малоэтажный дом	790 +/- 7
298	39:15:121323:155	Калининградская обл., г. Калининград, ул. Коммунальная. На земельном участке расположен жилой дом индивидуального жилищного фонда № 68	под жилой дом индивидуального жилищного фонда	647 +/- 7
299	39:15:121323:154	Калининградская область, г. Калининград, ул. Коммунальная. На земельном участке расположен многоквартирный дом № 58.	под многоквартирный дом	772 +/- 9
300	39:15:121323:153	Калининградская обл., г Калининград, ул. Кропоткина. На	под многоквартирный	790 +/- 9

		земельном участке расположен многоквартирный дом № 5	дом	
301	39:15:121323:14	Калининградская область, г Калининград, ул Банковская, д.4	придомовая территория жилого дома	204 +/- 0
302	39:15:121323:13	Калининградская обл, г Калининград, ул Лейтенанта Яналова, дом 39	под существующий жилой дом	995
303	39:15:121323:11	Калининградская обл, г Калининград, ул Лейтенанта Яналова, 37	под существующий жилой дом	821 +/- 0
304	39:15:121323:10	Калининградская обл, г Калининград, ул Лейтенанта Яналова, дом 47	под существующий жилой дом	868 +/- 0
305	39:15:121322:7	Калининградская область, г Калининград, ул Енисейская, д 8	под существующий жилой дом	662 +/- 0
306	39:15:121322:61	Калининградская область, г Калининград, ул Каштановая аллея	малозэтажная многоквартирная жилая застройка	708 +/- 7
307	39:15:121322:60	Калининградская обл, г Калининград, ул Каштановая аллея. На земельном участке расположен многоквартирный дом №140	под многоквартирный малозэтажный дом	458 +/- 6
308	39:15:121322:58	Калининградская область, г. Калининград, ул. Каштановая аллея. На земельном участке расположен многоквартирный дом № 138.	под многоквартирный дом	486 +/- 7
309	39:15:121322:25	г Калининград, пер. Коммунальный, дом 2	под существующий индивидуальный жилой дом	631 +/- 8.8
310	39:15:121322:23	Калининградская обл, г Калининград, пер Коммунальный, дом 3	под существующий многоквартирный дом	602 +/- 0
311	39:15:121322:21	Калининградская обл, г Калининград, ул Енисейская, дом 12	под существующий жилой дом	743 +/- 0
312	39:15:121322:2	Калининградская обл, г Калининград, пер Енисейский, 3	под существующий жилой дом	767 +/- 10
313	39:15:121322:19	Калининградская область, г Калининград, ул Каштановая аллея, д 134	под строящийся индивидуальный жилой дом	698 +/- 1.2

314	39:15:121322:17	Калининградская обл, г Калининград, пер Енисейский, д 1	под существующий жилой дом	600 +/- 0
315	39:15:121322:16	Калининградская область, г. Калининград, ул. Енисейская, д. 10	под индивидуальный жилой дом	600
316	39:15:121322:14	Калининградская область, г Калининград, ул Каштановая аллея, д 130-132	под пристроенный продовольственный магазин	101 +/- 0
317	39:15:121322:13	Российская Федерация, Калининградская область, г. Калининград, пер. Коммунальный, д. 4	под существующий жилой дом	540 +/- 1.24
318	39:15:121322:11	Калининградская область, г Калининград, ул Каштановая аллея, д 130	под помещение, используемое под кафе	166 +/- 0
319	39:15:121322:1	Калининградская обл, г Калининград, пер Коммунальный, 1	под существующий жилой дом	516
320	39:15:121321:8	Калининградская обл., г. Калининград, ул. Кропоткина	под здание котельной	386 +/- 6
321	39:15:121321:7	Калининградская обл., г. Калининград, ул. Кропоткина	под здания и сооружения, стадион гимназии	10543 +/- 83
322	39:15:121321:6	Калининградская обл., г. Калининград, ул. Банковская	для обслуживания здания гимназии №1 по ул. Кропоткина, 8	1337 +/- 14
323	39:15:121319:7	Калининградская обл, г Калининград, ул Лейтенанта Яналова- ул Алябьева	под строительство жилого дома со встроенными административными помещениями	1167 +/- 0
324	39:15:121319:37	Калининградская обл., г. Калининград, ул. Лейт. Яналова; на земельном участке расположен многоквартирный дом № 5 по ул. Лейт. Яналова	под многоквартирный дом	4950 +/- 22
325	39:15:121319:36	Калининградская обл., г. Калининград, ул. Фестивальная аллея	под обслуживание объектов производственной базы по ул. Косм. Леонова	9 +/- 2
326	39:15:121319:33	Калининградская обл., г. Калининград, ул. Косм. Леонова. На земельном участке расположен многоквартирный дом №34-38А	под многоквартирный дом	4963 +/- 22

327	39:15:121319:17	Калининградская обл, г Калининград, ул Фестивальная аллея. На земельном участке расположено неоконченное строительством здание торгового комплекса по адресу: ул Фестивальная аллея, 8	под существующее здание торгового комплекса	554 +/- 5
328	39:15:121319:1	Калининградская обл, г Калининград, ул Лейтенанта Яналова - ул Алябьева	Под существующий торговый павильон	38 +/- 0
329	39:15:121318:9	Россия, Калининградская обл., г. Калининград, пер. Енисейский, 4	под существующий жилой дом	772
330	39:15:121318:7	Калининградская обл, г Калининград, ул Коммунальная, 107	под существующий жилой дом	521 +/- 0
331	39:15:121318:5	Калининградская область, г. Калининград, пер. Енисейский, д. 2	под существующий индивидуальный жилой дом	611 +/- 8.7
332	39:15:121318:47	Калининградская область, г Калининград, ул Енисейская	под существующий индивидуальный жилой дом	770 +/- 6
333	39:15:121318:43	Калининградская обл., г. Калининград, ул. Енисейская; на земельном участке расположен многоквартирный дом № 4	под многоквартирный малоэтажный дом	594 +/- 6
334	39:15:121318:42	Калининградская обл., г. Калининград, ул. Коммунальная. На земельном участке расположен многоквартирный дом №109	под многоквартирный дом	647 +/- 7
335	39:15:121318:41	Калининградская область, г. Калининград, ул. Коммунальная ул. Енисейская.	под обслуживание жилого дома индивидуального жилищного фонда по ул. Коммунальной, 107	96 +/- 9
336	39:15:121318:20	г Калининград, ул Коммунальная, дом 115	под существующий индивидуальный жилой дом	678 +/- 9.1
337	39:15:121318:2	Калининградская обл, г Калининград, ул Коммунальная, д 111	под 0.62 доли жилого дома	265
338	39:15:121318:18	Калининградская область, г Калининград, ул Коммунальная, д 113	под существующий индивидуальный жилой дом	654 +/- 9
339	39:15:121318:14	Калининградская обл, г	под существующий	510 +/- 0

		Калининград, ул Енисейская, дом 6	индивидуальный жилой дом	
340	39:15:121318:12	Калининградская обл, г Калининград, пер Енисейский, д 6	под жилой дом индивидуального жилищного фонда с мансардой	713 +/- 1.24
341	39:15:121318:11	Калининградская область, г. Калининград, ул. Коммунальная, д. 117	под существующий жилой дом	650
342	39:15:121318:10	Калининградская область, г. Калининград, пер. Коммунальный, д. 5	под существующий жилой дом	670
343	39:15:121318:1	Калининградская обл, г Калининград, ул Коммунальная, дом 111	под жилой дом индивидуального жилищного фонда	187
344	39:15:121316:490	Калининградская обл., г. Калининград, ул. Комсомольская	среднеэтажная жилая застройка	1807 +/- 11
345	39:15:121316:489	Калининградская обл., г. Калининград, ул. Комсомольская	среднеэтажная жилая застройка	2058 +/- 12
346	39:15:121316:479	Калининградская обл., г. Калининград, ул. Комсомольская	Под городской сквер и объект культурного наследия местного (муниципального) значения - мемориальный комплекс на братской могиле советских воинов, погибших при штурме города-крепости Кенигсберг в апреле 1945 года.	5059 +/- 25
347	39:15:121316:462	Российская Федерация, Калининградская обл., г. о. "Город Калининград", г. Калининград, ул. Комсомольская, земельный участок 60	Религиозное использование	4939 +/- 18
348	39:15:121316:459	Калининградская обл., г. Калининград, ул. Космонавта Леонова, 49 А	Под строительство многоквартирного жилого дома 5-12 этажей	6328 +/- 11
349	39:15:121316:33	Калининградская обл., г. Калининград, ул. Космонавта Леонова, 51-53-а	под существующий многоэтажный многоквартирный дом со встроенными торговыми помещениями	3181

350	39:15:121316:31	Калининградская обл, г Калининград, ул Комсомольская, дом 66-68, 70, 72, 74-76	под существующие многоэтажные многоквартирные дома	5379 +/- 0
351	39:15:121316:25	Калининградская обл, г Калининград, ул Лейтенанта Яналова	территория общего пользования	818 +/- 1.53
352	39:15:121316:23	Калининградская обл, г Калининград, ул Лейтенанта Яналова, дом 30-32	под существующий жилой дом	1262 +/- 0
353	39:15:121316:21	Калининградская область, г. Калининград, ул. Лейтенанта Яналова, д. 26-28	под существующий многоквартирный дом	937 +/- 1.33
354	39:15:121316:19	Калининградская обл, г Калининград, ул Лейтенанта Яналова, дом 22-24	под существующий жилой дом	1271 +/- 1.7
355	39:15:121316:1254	Калининградская область, г Калининград, ул Комсомольская	Обслуживание автотранспорта (под гаражи)	106 +/- 4
356	39:15:121316:1253	Калининградская область, г Калининград, ул К.Маркса	Магазины, Общественное питание, Обслуживание автотранспорта, Гостиничное обслуживание	9766 +/- 35
357	39:15:121316:1252	Калининградская область, г Калининград, ул К.Маркса	под существующие административные и производственные здания с торговым залом, гаражи, сауну	2497 +/- 17
358	39:15:121316:1251	Калининградская область, г Калининград, ул К.Маркса	под существующие административные и производственные здания с торговым залом, гаражи, сауну	1432 +/- 13
359	39:15:121314:4	Калининградская обл, г Калининград, ул Лейтенанта Яналова, 42	под существующее административное здание	1131 +/- 12
360	39:15:121314:3	Калининградская область, г Калининград, ул Красная - ул. Яналова	под торговый павильон	176 +/- 0
361	39:15:121314:297	Калининградская область, г Калининград, ул Щорса, на земельном участке расположен	под многоквартирный малоэтажный дом	1322 +/- 12

		многоквартирный дом № 5		
362	39:15:121314:296	Калининградская область, волость Калининград, ул Лейтенанта Яналова, на земельном участке расположен многоквартирный дом № 34-40	под многоквартирный среднеэтажный дом	3182 +/- 20
363	39:15:121314:295	Калининградская область, г Калининград, ул Лейтенанта Яналова, на земельном участке расположен многоквартирный дом № 44-50	под многоквартирный среднеэтажный дом	2794 +/- 53
364	39:15:121314:294	Калининградская область, г Калининград, ул Щорса. На земельном участке расположен многоквартирный дом № 9	под многоквартирный малоэтажный дом	1659 +/- 11
365	39:15:121314:293	Калининградская область, г. Калининград, ул. Щорса. На земельном участке расположен многоквартирный дом № 17-19	под многоквартирный малоэтажный дом	921 +/- 8
366	39:15:121314:291	Калининградская обл., г. Калининград, ул. Красная. На земельном участке расположен многоквартирный дом №70.	под многоквартирный дом	953 +/- 9
367	39:15:121314:24	Калининградская область, г. Калининград, ул. Щорса, 13	под многоквартирный дом	886 +/- 10
368	39:15:121314:23	Калининградская обл, г Калининград, ул Щорса, д 11	под существующий индивидуальный жилой дом	950 +/- 10.8
369	39:15:121314:21	Калининградская обл, г Калининград, ул. Щорса, д. 7	под существующий индивидуальный жилой дом	1197 +/- 0
370	39:15:121314:19	Калининградская обл, г Калининград, ул Комсомольская, 63-65	под существующий жилой дом со встроенно-пристроенными нежилыми помещениями	3647 +/- 0
371	39:15:121314:17	Россия, Калининградская обл., г. Калининград, ул. Лейтенанта Яналова, дом 42	под административное здание и гаражи для служебного транспорта	2340 +/- 8.4
372	39:15:121314:16	Российская Федерация, Калининградская обл., г.о. "Город Калининград", г. Калининград, ул.	общественное управление	971 +/- 10

		Щорса, земельный участок 15		
373	39:15:121313:2	Калининградская обл., г. Калининград, ул. Каштановая Аллея, д. 146	под существующий многоквартирный дом	4498 +/- 0
374	39:15:000000:70 (39:15:121312:9)	Калининградская область, г Калининград, ул Каштановая аллея, д 141-143	Земельный участок	17659 +/- 39
375	39:15:121312:7	Калининградская обл, г Калининград, ул Чкалова, дом 98-100	под существующий жилой дом	993 +/- 0
376	39:15:121312:6	Калининградская обл, г Калининград, ул. Чкалова, дом 102-104	под существующий многоквартирный дом	977 +/- 0
377	39:15:121312:416	Калининградская область, г Калининград, ул Каштановая аллея	Коммунальное обслуживание	56 +/- 3
378	39:15:121312:4	Калининградская обл, г Калининград, ул Чкалова, дом 94-96	под существующий жилой дом	1175 +/- 12
379	39:15:121312:392	Калининградская область, г. Калининград, ул. Осипенко	под строительство многоквартирных жилых домов, среднеэтажная жилая застройка (для благоустройства территории строящегося многоквартирного дома)	1939 +/- 12
380	39:15:121312:389	Калининградская обл., г.Калининград, ул. Чкалова. На земельном участке расположен многоквартирный дом №128	под многоквартирный малоэтажный дом	1382 +/- 16
381	39:15:121312:388	Калининградская обл., г.Калининград, ул. Чкалова. На земельном участке расположен многоквартирный дом №126	под многоквартирный малоэтажный дом	1699 +/- 19
382	39:15:121312:387	Калининградская обл., г.Калининград, ул. Чкалова.	под строительство многоквартирного среднеэтажного дома по ул.Чкалова,124	1230 +/- 16
383	39:15:121312:386	Калининградская обл., г.Калининград, ул. Чкалова. На земельном участке расположен многоквартирный дом №122	под многоквартирный малоэтажный дом	1338 +/- 20
384	39:15:121312:383	Калининградская обл.,	под проезд	1363 +/- 37

		г.Калининград, ул. Чкалова.	совместного использования по ул. Чкалова	
385	39:15:121312:382	Калининградская обл., г.Калининград, ул. Чкалова. На земельном участке расположен многоквартирный дом №112	под многоквартирный малоэтажный дом	1350 +/- 22
386	39:15:121312:381	Калининградская обл., г.Калининград, ул. Чкалова. На земельном участке расположен многоквартирный дом № 108	под многоквартирный малоэтажный дом	1119 +/- 20
387	39:15:121312:357	Калининградская обл., г. Калининград, ул. Чкалова; на земельном участке расположен многоквартирный дом № 82-84	под многоквартирный малоэтажный дом	977 +/- 8
388	39:15:121312:356	Калининградская обл., г. Калининград, ул. Чкалова; на земельном участке расположен многоквартирный дом № 86-88	под многоквартирный малоэтажный дом	1000 +/- 8
389	39:15:121312:30	Калининградская обл, г Калининград, ул Чкалова. На земельном участке расположен жилой дом индивидуального жилищного фонда №116	под жилой дом индивидуального жилищного фонда	565 +/- 3
390	39:15:121312:29	Калининградская область, г.Калининград, ул. Осипенко, №2-4	под существующий многоквартирный дом	1205 +/- 12
391	39:15:121312:27	Калининградская область, г. Калининград, ул. Осипенко, №6	под существующий многоквартирный дом	1918 +/- 15
392	39:15:121312:25	Калининградская область, г. Калининград, ул. Чкалова - ул. Осипенко, на земельном участке расположены многоквартирные дома со встроенно-пристроенными нежилыми помещениями по адресу: ул. Чкалова №66-68, ул. Осипенко №10-18	под существующие многоквартирные дома со встроенно-пристроенными нежилыми помещениями	4761 +/- 24
393	39:15:121312:24	Калининградская область, г. Калининград, ул. Каштановая Аллея. На земельном участке расположены многоквартирные дома № 131-135 и №137-139	под существующие многоквартирные дома	2602 +/- 18
394	39:15:121312:23	Калининградская обл, г Калининград, ул Каштановая Аллея. На земельном участке расположен многоквартирный дом № 135А, 135Б, 135В	под существующий многоквартирный дом	1855 +/- 15

395	39:15:121312:21	г Калининград, ул Чкалова, дом 78-80	под существующий многоквартирный дом	1004 +/- 11.1
396	39:15:121312:20	Калининградская обл, г Калининград, ул Чкалова, дом 74-76	под существующий многоквартирный дом	1000 +/- 11.1
397	39:15:121312:19	Калининградская обл, г Калининград, ул Чкалова, дом 90-92	под существующий многоквартирный дом	1003 +/- 11.1
398	39:15:121312:18	Калининградская обл, г Калининград, ул Чкалова, 120	под жилой дом индивидуального жилищного фонда	450 +/- 7.4
399	39:15:121312:17	Калининградская обл, г Калининград, ул Чкалова, д 114	под существующий индивидуальный жилой дом	450 +/- 0.1
400	39:15:121312:15	Калининградская обл, г Калининград, ул Чкалова, дом 118	под неоконченный строительством индивидуальный жилой дом	460 +/- 5
401	39:15:121310:9	Калининградская область, г Калининград, ул Лейтенанта Яналова, д 2	Под существующие пристроенные помещения магазина	504
402	39:15:121310:6	Калининградская область, г. Калининград, ул. Лейтенанта Яналова, д. 2	под существующие здания, строения, сооружения	1841 +/- 11
403	39:15:121310:536	Калининградская обл., г. Калининград, ул. Курганская	Среднеэтажная жилая застройка	3685 +/- 21
404	39:15:121310:5	Калининградская обл, г Калининград, ул Лейтенанта Яналова, д. 2	под существующее встроенное административное помещение	246
405	39:15:121310:4	Калининградская обл, г Калининград, просп. Советский 49-55 - ул. Курганская,1	Малоэтажная многоквартирная жилая застройка	2047 +/- 0.1
406	39:15:121310:3	Калининградская обл, г Калининград, ул Лейтенанта Яналова, 2	под существующие пристроенные административные помещения	405
407	39:15:121310:267	Калининградская область, г. Калининград, ул. Курганская - Советский проспект - ул. Лейтенанта Яналова	под существующие здания с встроенными офисными помещениями, магазинами и автостоянку	4278 +/- 23
408	39:15:121310:2	Калининградская обл, г	под существующее	705 +/- 0

		Калининград, ул. Лейтенанта Яналова, дом 2	встроенное помещение банка	
409	39:15:121310:14	Калининградская обл, г Калининград, ул Курганская, 3	многоквартирный жилой дом 6-9 этажей, с подземной автостоянкой, встроенными офисными помещениями, магазинами, объектами бытового обслуживания	8159 +/- 31.79
410	39:15:121310:11	Калининградская обл, г Калининград, ул.Курганская- ул. Советский просп. - ул. Лейт. Яналова	под существующие торгово-административные помещения	1013 +/- 1.46
411	39:15:121309:527	Калининградская область, г Калининград, ул Лейтенанта Яналова. На земельном участке расположен многоквартирный дом №4	под многоквартирный дом	811 +/- 8
412	39:15:121309:526	Калининградская область, г Калининград, ул Лейтенанта Яналова. На земельном участке расположен многоквартирный дом №6	под многоквартирный дом	1648 +/- 12
413	39:15:121309:525	Калининградская область, г Калининград, ул Лейтенанта Яналова. На земельном участке расположен многоквартирный дом №10	под многоквартирный дом	1156 +/- 9
414	39:15:121309:524	Калининградская обл., г.Калининград, ул. Алябьева. На земельном участке расположен многоквартирный дом №21	под многоквартирный дом	1199 +/- 11
415	39:15:121309:523	Калининградская обл., г. Калининград, ул. Косм. Леонова. На земельном участке расположен многоквартирный дом №40-46	под многоквартирный дом	2816 +/- 17
416	39:15:121309:522	Калининградская область, г Калининград, ул Лейтенанта Яналова. На земельном участке расположен многоквартирный дом №18-20А	под многоквартирный дом	4000 +/- 19
417	39:15:121309:521	Калининградская область, г Калининград, ул Лейтенанта Яналова. На земельном участке	под многоквартирный дом	4298 +/- 35

		расположен многоквартирный дом №14-16А		
418	39:15:121309:5	Калининградская обл, г Калининград, ул Войнич, дом 1	под ТП - 184	84 +/- 0
419	39:15:121309:4	Калининградская обл, г Калининград, ул Лейтенанта Яналова, д 10	под существующее пристроенное помещение магазина	123 +/- 0
420	39:15:121309:3	Калининградская обл, г Калининград, ул Войнич, д 1	под существующую территорию школы	21014 +/- 0
421	39:15:121309:19	Калининградская обл., г. Калининград, ул. Космонавта Леонова, 48а	под существующее торгово-административное здание	420 +/- 7.2
422	39:15:121309:18	Калининградская обл, г Калининград, ул Войнич, д 3-7	под существующий многоэтажный многоквартирный дом	2941 +/- 19
423	39:15:121309:17	Калининградская область, г. Калининград, ул. Войнич, д. 9-15	под существующий многоэтажный многоквартирный дом со встроенными административными помещениями	2730 +/- 18.3
424	39:15:121309:16	Калининградская обл., г. Калининград, ул. Космонавта Леонова, 48-52	под существующий многоэтажный многоквартирный дом со встроенными магазинами	2429 +/- 17.2
425	39:15:121309:13	Калининградская обл, г Калининград, ул Лейтенанта Яналова, дом 12	под существующий многоквартирный дом	1133 +/- 1.73
426	39:15:121308:9	Калининградская обл, г Калининград, ул Чекистов	под ТП - 60	49 +/- 0
427	39:15:121308:7	Калининградская обл, г Калининград, ул Щорса, 6	под существующие здания	1334 +/- 0
428	39:15:121308:5	г. Калининград, пер. Щорса, 15	для строительства секции №4 жилого дома в цокольном этаже хозяйственными помещениями для обслуживания жителей	538
429	39:15:121308:4	Калининградская обл, г Калининград, ул Щорса, ба	под существующий индивидуальный	430 +/- 0

			жилой дом	
430	39:15:121308:3	Калининградская обл, г Калининград, ул Щорса, 6а	сверхнормативная территория	123
431	39:15:121308:150	Калининградская обл, г Калининград, пер Щорса; на земельном участке расположен многоквартирный дом № 9-11	под многоквартирный среднеэтажный дом	1096 +/- 8
432	39:15:121308:15	Калининградская область, г.Калининград, ул.Щорса. На земельном участке расположен многоквартирный дом № 4-4Б	под многоквартирный дом	1917 +/- 8
433	39:15:121308:14	Калининградская обл, г Калининград, ул Щорса	под обслуживание существующего жилого дома по ул. Щорса, 6А	103 +/- 3.6
434	39:15:121308:12	Калининградская обл, г Калининград, ул Комсомольская, 67	под существующее здание школы с хозпостройками	12446 +/- 0.1
435	39:15:121307:9	Калининградская область, г.Калининград, ул.Щорса, на земельном участке расположен многоквартирный дом № 12	под существующий многоквартирный дом	423 +/- 7
436	39:15:121307:8	Калининградская область, г.Калининград, ул.Красная, на земельном участке расположен многоквартирный дом № 88-90.	под существующий многоквартирный дом	1187 +/- 12
437	39:15:121307:7	Калининградская область, г.Калининград, ул.Красная, на земельном участке расположен многоквартирный дом № 76-78	под существующий многоквартирный дом	790 +/- 10
438	39:15:121307:6	Калининградская область, г.Калининград, на земельном участке расположен многоквартирный дом по ул.Чекистов 41-47, пер.Щорса, 2-4	под существующий многоквартирный дом	3895 +/- 22
439	39:15:121307:5	Калининградская область, г.Калининград, Красная, на земельном участке расположен многоквартирный дом № 80-86.	под существующий многоквартирный дом	1586 +/- 14
440	39:15:121307:3	Калининградская обл, г Калининград, ул Щорса, д 10	под существующий жилой дом	370 +/- 0.1
441	39:15:121307:12	Калининградская область, г.Калининград, пер.Щорса, на земельном участке расположен	под существующий многоквартирный дом	3152 +/- 20

		многоквартирный дом № 6-16.		
442	39:15:121307:11	Калининградская область, г.Калининград, ул.Красная - ул.Щорса. На земельном участке расположен многоквартирный дом ул.Красная, 74- ул.Щорса, 14	под существующий многоквартирный дом	1303 +/- 13
443	39:15:121306:97	Калининградская область, г Калининград, ул Младшего лейтенанта Родителява. На земельном участке расположен многоквартирный дом № 8-10	под многоквартирный малоэтажный дом	2059 +/- 12
444	39:15:121306:96	Калининградская область, г. Калининград, ул. Младшего лейтенанта Родителява. На земельном участке расположен многоквартирный дом № 12-14	под многоквартирный среднеэтажный дом	1584 +/- 10
445	39:15:121306:95	Калининградская область, г. Калининград, ул. Чекистов. На земельном участке расположен многоквартирный дом № 57-59	под многоквартирный среднеэтажный дом	1470 +/- 11
446	39:15:121306:94	Калининградская обл, г Калининград, ул Чекистов. На земельном участке расположен многоквартирный дом № 49	под многоквартирный малоэтажный дом	830 +/- 9
447	39:15:121306:93	Калининградская обл., г. Калининград, ул. Младшего лейтенанта Родителява. На земельном участке расположено нежилое здание мастерские по адресу: ул. Мл. лейт. Родителява, 2	малоэтажная многоквартирная жилая застройка	673 +/- 7
448	39:15:121306:6	Калининградская область, г Калининград, ул Красная	амбулаторно-поликлиническое обслуживание	919 +/- 11
449	39:15:121306:4	Калининградская обл, г Калининград, ул Щорса, дом 16а	под индивидуальный жилой дом	600 +/- 0
450	39:15:121306:23	Калининградская область, г. Калининград, ул.Красная. На земельном участке расположен многоквартирный дом № 63-67	под многоквартирный дом	897 +/- 10
451	39:15:121306:22	Калининградская область, г. Калининград, ул.Красная. На земельном участке расположен многоквартирный дом № 69-71	под многоквартирный дом	1083 +/- 12
452	39:15:121306:21	Калининградская область, г. Калининград, ул.Красная. На земельном участке расположен	под многоквартирный дом	1013 +/- 11

		многоквартирный дом № 73		
453	39:15:121306:19	Калининградская обл, г Калининград, ул Младшего лейтенанта Родителява, 4	Под существующий многоквартирный дом	1236 +/- 0
454	39:15:121306:17	Калининградская обл, г Калининград, ул Красная, дом 81-83	под существующий многоквартирный дом	1250 +/- 0
455	39:15:121306:13	Калининградская обл, г Калининград, ул Красная, д.77-79	под существующий жилой дом	1075 +/- 0
456	39:15:121306:11	Калининградская обл, г Калининград, ул Щорса, дом 16	под существующий жилой дом	724 +/- 0
457	39:15:121306:10	Калининградская обл, г Калининград, ул Щорса, дом 18	под существующий жилой дом	908 +/- 0
458	39:15:121306:1	Калининградская обл, г Калининград, ул Младшего лейтенанта Родителява, 6	под существующий индивидуальный жилой дом	339
459	39:15:121305:9	Калининградская обл, г Калининград, ул Младшего лейтенанта Родителява, дом 7	под строительство индивидуального жилого дома	600
460	39:15:121305:873	Российская Федерация, Калининградская обл., г.о. "Город Калининград", г. Калининград, ул. Младшего лейтенанта Родителява, земельный участок 15	под существующий жилой дом, для благоустройства территории жилого дома индивидуального жилищного фонда по ул.Мл.лейт.Родителява	1087 +/- 8
461	39:15:121305:872	Калининградская область, г Калининград, ул Младшего лейтенанта Родителява	под многоквартирный малоэтажный дом, для малоэтажной застройки	1078 +/- 10
462	39:15:121305:854	Калининградская область, городской округ город Калининград, город Калининград, улица Красная, земельный участок 63А	многоэтажная жилая застройка (высотная застройка)	9248 +/- 25
463	39:15:121305:8	Калининградская обл, г Калининград, ул Младшего лейтенанта Родителява, дом 7	сверхнормативная территория	353
464	39:15:121305:7	Калининградская обл, г. Калининград, ул. Младшего лейтенанта Родителява, 11	под существующий индивидуальный жилой дом	975 +/- 11
465	39:15:121305:642	Калининградская область, г	под многоквартирный	1226 +/- 10

		Калининград, ул Чекистов	малозэтажный дом	
466	39:15:121305:639	Калининградская область, г Калининград, ул Чекистов	под многоквартирный малозэтажный дом	1512 +/- 12
467	39:15:121305:631	Калининградская область, г Калининград, ул Чекистов, На земельном участке расположен многоквартирный дом № 97-99	под многоквартирный малозэтажный дом	646 +/- 6
468	39:15:121305:630	Калининградская область, г Калининград, ул Чекистов, На земельном участке расположен многоквартирный дом № 101-103	под многоквартирный малозэтажный дом	685 +/- 7
469	39:15:121305:629	Калининградская область, г.Калининград, ул. Каштановая аллея. На земельном участке расположен многоквартирный дом №158-164	под многоквартирный малозэтажный дом	1349 +/- 9
470	39:15:121305:628	Калининградская область, г.Калининград, ул. Чекистов. На земельном участке расположен многоквартирный дом № 141	под многоквартирный среднеэтажный дом	1324 +/- 9
471	39:15:121305:625	Калининградская область, г. Калининград, ул. Чекистов. На земельном участке расположен многоквартирный дом № 77-79	под многоквартирный малозэтажный дом	935 +/- 9
472	39:15:121305:622	Калининградская обл., г Калининград, ул. Чекистов. На земельном участке расположен многоквартирный дом №129-131	под многоквартирный малозэтажный дом	1058 +/- 8
473	39:15:121305:58	Калининградская область, г. Калининград, ул. Чекистов. На земельном участке расположен многоквартирный дом №83	под многоквартирный дом	2221 +/- 16
474	39:15:121305:551	Калининградская обл., г Калининград, ул.Каштановая аллея. На земельном участке расположены здания и сооружения областного противотуберкулезного диспансера по адресу: ул. Каштановая аллея, 156	под существующие здания и сооружения областного противотуберкулезного диспансера	18566 +/- 35
475	39:15:121305:541	Калининградская область, г. Калининград, ул. Чекистов. На земельном участке расположен многоквартирный дом № 93-95	под многоквартирный дом	694 +/- 7
476	39:15:121305:540	Калининградская область, г. Калининград, ул. Чекистов. На земельном участке расположен	под многоквартирный дом	1117 +/- 11

		многоквартирный дом № 65-67.		
477	39:15:121305:54	Калининградская обл, г Калининград, ул Чекистов. На земельном участке расположен многоквартирный дом 133-135	под существующий многоквартирный дом	935 +/- 11
478	39:15:121305:53	Калининградская обл., г. Калининград, ул. Чекистов, дом 105-107	под существующий многоквартирный дом	635 +/- 8.8
479	39:15:121305:525	Калининградская область, г. Калининград, ул. Чекистов. На земельном участке расположен многоквартирный дом № 117-119.	под многоквартирный дом	1040 +/- 8
480	39:15:121305:5	Калининградская обл, г Калининград, ул Чекистов, 109	под здание спорткомплекса	4981 +/- 0
481	39:15:121305:48	Калининградская обл, г Калининград, ул Чекистов, д 61-63	под существующий многоквартирный дом	645 +/- 8.9
482	39:15:121305:45	Калининградская область, г. Калининград, ул. Чекистов, д. 121-123	под существующий многоквартирный дом	915 +/- 10.6
483	39:15:121305:39	Калининградская область, г. Калининград, ул. Младшего лейтенанта Родителява, д.9	под существующий многоквартирный дом	974 +/- 0
484	39:15:121305:37	Калининградская обл., г. Калининград, ул. Чекистов, 111а	под существующий многоквартирный дом	4383 +/- 3.39
485	39:15:121305:35	Калининградская обл, г Калининград, ул Чекистов, 125-127	под существующий жилой дом	922 +/- 0.1
486	39:15:121305:33	Калининградская обл, г Калининград, ул Чекистов, дом 113-115	под существующий многоквартирный дом	1293 +/- 0
487	39:15:121305:28	Калининградская обл, г Калининград, ул Чекистов, д.137-139	под существующий жилой дом	803 +/- 0.1
488	39:15:121305:27	Калининградская обл, г Калининград, ул Младшего лейтенанта Родителява, д. 13	под существующий жилой дом	898 +/- 0
489	39:15:121305:26	Калининградская обл, г Калининград, ул Младшего лейтенанта Родителява, д 3	Малозэтажная многоквартирная жилая застройка	1542 +/- 0
490	39:15:121305:17	Калининградская область, г Калининград, ул Чекистов, д 107а	под существующий торговый павильон	125 +/- 0
491	39:15:121305:13	Россия, Калининградская область,	Спорт, деловое	37036 +/- 67

		г Калининград, ул Чекистов, д 81	управление, гостиничное обслуживание	
492	39:15:121304:5	Калининградская область, г Калининград, ул Курганская, д 4 - 6	Малоэтажная многоквартирная жилая застройка	1125 +/- 0
493	39:15:121304:426	Калининградская область, г Калининград, ул Алябьева	среднеэтажная жилая застройка	1951 +/- 15
494	39:15:121304:4	Калининградская область, г Калининград, пр-кт Советский, 67-71	под существующее здание	2095
495	39:15:121304:21	Калининградская обл, г Калининград, пр-кт Советский, 65	пол существующий многоэтажный многоквартирный дом со встроенными помещениями общественного назначения	1065 +/- 0
496	39:15:121304:208	Калининградская область, г. Калининград, просп. Советский. На земельном участке расположен жилой дом индивидуального жилищного фонда № 63	под существующий жилой дом и благоустройство территории жилого дома индивидуального жилищного фонда по Советскому проспекту, 63	450 +/- 8
497	39:15:121304:199	Калининградская область, г Калининград, ул Курганская; на земельном участке расположен многоквартирный дом № 8-14	под многоквартирный среднеэтажный дом	2644 +/- 14
498	39:15:121304:192	Калининградская обл, г Калининград, пр-кт Советский, д 57, На земельном участке расположен многоквартирный дом №57	под многоквартирный малоэтажный дом	797 +/- 11
499	39:15:121304:19	Калининградская обл, г Калининград, ул. Алябьева, д 36	под неоконченный строительством многоквартирный дом	1164 +/- 0
500	39:15:121304:13	Калининградская обл, г Калининград, пр-кт Советский, дом 61	под существующий жилой дом	725 +/- 0
501	39:15:121303:8	Калининградская область, г. Калининград, ул. Косм. Леонова. На земельном участке	торговое здание, предприятие общественного	326 +/- 6

		расположено торговое здание по адресу: ул. Косм. Леонова, 52А	питания и офисы	
502	39:15:121303:7	Калининградская область, г. Калининград, ул. Войнич	под благоустройство территории МАДОУ детского сада № 119	840 +/- 10
503	39:15:121303:6	Калининградская обл, г Калининград, ул Алябьева, дом 29-33	под существующий многоквартирный дом	2266 +/- 17
504	39:15:121303:4	Калининградская обл, г Калининград, ул Войнич, дом 2	под существующее здание и сооружения детского сада	5818 +/- 0
505	39:15:121303:319	Калининградская область, г. Калининград, ул. Чекистов - ул. Войнич	под строительство торгового комплекса из легких конструкций (магазины, торговые ряды)	412 +/- 7
506	39:15:121303:205	Калининградская обл, г Калининград, ул Косм. Леонова. На земельном участке расположен многоквартирный дом №54-56	под многоквартирный малоэтажный дом	2176 +/- 12
507	39:15:121303:204	Калининградская обл, г Калининград, ул Чекистов. На земельном участке расположен многоквартирный дом №13-15А	под многоквартирный среднеэтажный дом	3630 +/- 17
508	39:15:121303:203	Калининградская обл, г Калининград, ул Чекистов. На земельном участке расположен многоквартирный дом № 9-11А	под многоквартирный среднеэтажный дом	3156 +/- 16
509	39:15:121303:202	Калининградская обл, г Калининград, ул Чекистов. На земельном участке расположен многоквартирный дом №1-7	под многоквартирный среднеэтажный дом	3513 +/- 16
510	39:15:121303:201	Калининградская обл, г Калининград, просп Советский. На земельном участке расположен многоквартирный дом №73-79	под многоквартирный среднеэтажный дом	3493 +/- 21
511	39:15:121301:73	Калининградская обл, г Калининград, ул Чкалова, с/т "Ягодка"	для застройки среднеэтажными многоквартирными жилыми домами	406 +/- 7
512	39:15:121301:49	Калининградская область, г Калининград, ул Чкалова, с/т Ягодка	для ведения садоводства	583.7
513	39:15:121301:44	Калининградская область, г	для ведения	544

		Калининград, ул Чкалова, с/т Ягодка	садоводства	
514	39:15:121301:43	Калининградская обл, г Калининград, ул Чкалова, с/т "Ягодка"	для застройки среднеэтажными многоквартирными жилыми домами	731 +/- 9
515	39:15:121301:42	Калининградская обл, г Калининград, ул Чкалова, с/т "Ягодка"	для застройки среднеэтажными многоквартирными жилыми домами	626 +/- 9
516	39:15:121301:41	Калининградская обл, г Калининград, ул Чкалова, с/т "Ягодка"	для застройки среднеэтажными многоквартирными жилыми домами	649 +/- 9
517	39:15:121301:38	Калининградская обл, г Калининград, ул Чкалова, с/т "Ягодка"	для застройки среднеэтажными многоквартирными жилыми домами	504 +/- 8
518	39:15:121301:36	Калининградская область, г Калининград, ул Чкалова, с/т Ягодка	для ведения садоводства	433 +/- 7
519	39:15:121301:34	Калининградская обл, г Калининград, ул Чкалова, с/т "Ягодка"	для застройки среднеэтажными многоквартирными жилыми домами	774 +/- 10
520	39:15:121301:32	Калининградская обл, г Калининград, ул Чкалова, с/т Ягодка	для застройки среднеэтажными многоквартирными жилыми домами	786 +/- 10
521	39:15:121301:30	Калининградская обл, г Калининград, ул Чкалова, с/т "Ягодка"	для застройки среднеэтажными многоквартирными жилыми домами	636 +/- 9
522	39:15:121301:29	Калининградская обл, г Калининград, ул Чкалова, с/т "Ягодка"	для застройки среднеэтажными многоквартирными жилыми домами	712 +/- 9
523	39:15:121301:28	Калининградская обл, г Калининград, ул Чкалова, с/т Ягодка	для застройки среднеэтажными многоквартирными жилыми домами	560 +/- 8
524	39:15:121301:26	Калининградская обл, г Калининград, ул Чкалова, с/т "Ягодка"	для застройки среднеэтажными многоквартирными жилыми домами	430 +/- 7

525	39:15:121301:24	Калининградская обл, г Калининград, ул Чкалова, с/т "Ягодка"	для застройки среднеэтажными многоквартирными жилимыми домами	768 +/- 10
526	39:15:121301:23	Калининградская обл, г Калининград, ул Чкалова, с/т "Ягодка"	для застройки среднеэтажными многоквартирными жилимыми домами	572 +/- 8
527	39:15:121301:220	Российская Федерация, Калининградская обл., г. Калининград, ул. Чкалова	для застройки среднеэтажными многоквартирными жилимыми домами, земли общего пользования, для садоводства, для ведения садоводства	8344 +/- 32
528	39:15:121301:218	Российская Федерация, Калининградская обл., г. Калининград, ул. Спортивная	для застройки среднеэтажными многоквартирными жилимыми домами, земли общего пользования, для садоводства, для ведения садоводства	17213 +/- 46
529	39:15:121301:217		для застройки среднеэтажными многоквартирными жилимыми домами	388 +/- 5
530	39:15:121301:216	Калининградская область, г. Калининград, ул. Чкалова, с/т "Ягодка"	для застройки среднеэтажными многоквартирными жилимыми домами	349 +/- 5
531	39:15:121301:215	Калининградская область, г. Калининград, ул. Чкалова, с/т "Ягодка"	Для застройки среднеэтажными многоквартирными жилимыми домами	700 +/- 9
532	39:15:121301:214	Калининградская область, г. Калининград, ул. Чкалова, с/т "Ягодка"	Для застройки среднеэтажными многоквартирными жилимыми домами	110 +/- 3
533	39:15:121301:213		для садоводства	308 +/- 4
534	39:15:121301:212	Калининградская область, г. Калининград, ул. Чкалова, с/т "Ягодка"	для садоводства	253 +/- 4
535	39:15:121301:211	Калининградская обл., г. Калининград, ул. Чкалова, с/т	для застройки среднеэтажными	590 +/- 8

		"Ягодка"	многоквартирными жилыми домами	
536	39:15:121301:210	Калининградская обл., г. Калининград, ул. Чкалова, с/т "Ягодка"	для застройки среднеэтажными многоквартирными жилыми домами	234 +/- 4
537	39:15:121301:209	Калининградская область, г. Калининград, ул. Чкалова, с/т "Ягодка"	Для застройки среднеэтажными многоквартирными жилыми домами	339 +/- 5
538	39:15:121301:207	Калининградская область, г. Калининград, ул. Чкалова, с/т "Ягодка"	Для садоводства	565 +/- 5
539	39:15:121301:205	Калининградская обл., г. Калининград, ул. Чкалова, с/т "Ягодка"	для застройки среднеэтажными многоквартирными жилыми домами	395 +/- 7
540	39:15:121301:204	Калининградская обл., г. Калининград, ул. Чкалова, с/т "Ягодка"	для застройки среднеэтажными многоквартирными жилыми домами	233 +/- 4
541	39:15:121301:203	Калининградская область, г. Калининград, ул. Чкалова, с/т "Ягодка"	Для застройки среднеэтажными многоквартирными жилыми домами	831 +/- 10
542	39:15:121301:202	Калининградская область, г. Калининград, ул. Чкалова, с/т "Ягодка"	Для застройки среднеэтажными многоквартирными жилыми домами	53 +/- 5
543	39:15:121301:201	Российская Федерация, Калининградская область, г.Калининград, ул. Чкалова, с/т "Ягодка"	для застройки среднеэтажными многоквартирными жилыми домами	442 +/- 5
544	39:15:121301:1	Калининградская обл, г Калининград, ул Чкалова, с/т Ягодка	земли общего пользования	3535 +/- 21
545	39:15:121054:826	Российская Федерация, Калининградская область, г. Калининград, ул. Чекистов - ул. Косм. Леонова	Под существующие здания, строения и сооружения	681 +/- 5.49
546	39:15:121054:825	Российская Федерация, Калининградская область, г. Калининград, ул. Чекистов - ул. Косм. Леонова	Под существующие здания, строения и сооружения	1355 +/- 7.46
547	39:15:121054:824	Российская Федерация,	Под существующие	1623 +/- 8.27

		Калининградская область, г. Калининград, ул. Чекистов - ул. Косм. Леонова	здания, строения и сооружения	
548	39:15:121054:823	Российская Федерация, Калининградская область, г. Калининград, ул. Чекистов - ул. Косм. Леонова	Под существующие здания, строения и сооружения	1307 +/- 8.66
549	39:15:121054:7	обл. Калининградская, г. Калининград, ул. Чекистов, 20	Под существующий многоквартирный дом	3137 +/- 0
550	39:15:121054:609	Калининградская область, г. Калининград, ул. Чекистов, на земельном участке расположен многоквартирный дом №22	под многоквартирный малоэтажный дом	1181 +/- 9
551	39:15:121054:608	Калининградская область, г. Калининград, ул. Комсомольская - ул. Чекистов, на земельном участке расположен многоквартирный дом по адресу: ул.Комсомольская, 78 -ул. Чекистов, 24	под многоквартирный малоэтажный дом	1035 +/- 8
552	39:15:121054:607	Калининградская область, г. Калининград, ул. Космонавта Леонова	проезд общего пользования	132 +/- 9
553	39:15:121054:606	Калининградская область, г. Калининград, ул. Комсомольская, на земельном участке расположен многоквартирный дом №80	под многоквартирный малоэтажный дом	1060 +/- 8
554	39:15:121054:605	Калининградская область, г. Калининград, ул. Комсомольская, на земельном участке расположен многоквартирный дом №82-82А	под многоквартирный малоэтажный дом	1083 +/- 17
555	39:15:121054:604	Калининградская область, г. Калининград, ул. Комсомольская, на земельном участке расположен многоквартирный дом №84-88	под многоквартирный малоэтажный дом	3526 +/- 19
556	39:15:121054:603	Калининградская область, г. Калининград, ул. Комсомольская, на земельном участке расположен многоквартирный дом №90	под многоквартирный малоэтажный дом	770 +/- 13
557	39:15:121054:602	Калининградская область, г.Калининград, ул. Молочинского - ул.Комсомольская, на земельном участке расположен многоквартирный дом по адресу: ул.Молочинского, 51-53 - ул.Комсомольская, 92	под многоквартирный среднеэтажный дом	1362 +/- 9

558	39:15:121054:601	Калининградская область, г. Калининград, ул. Молочинского, на земельном участке расположен многоквартирный дом №47-49	под многоквартирный малоэтажный дом	957 +/- 10
559	39:15:121054:600	Калининградская область, г. Калининград, ул. Молочинского, на земельном участке расположен многоквартирный дом №27-45	под многоквартирный малоэтажный дом	4572 +/- 30
560	39:15:121054:592	Калининградская область, г. Калининград, ул. Космонавта Леонова	проезд общего пользования	616 +/- 14
561	39:15:121054:591	Калининградская область, г. Калининград, ул. Космонавта Леонова. На земельном участке расположен многоквартирный дом № 63-71	под многоквартирный малоэтажный дом	2754 +/- 21
562	39:15:121054:590	Калининградская область, г. Калининград, ул. Молочинского. На земельном участке расположен многоквартирный дом №5-7	под многоквартирный малоэтажный дом	1293 +/- 10
563	39:15:121054:589	Калининградская область, г. Калининград, ул. Молочинского. На земельном участке расположен многоквартирный дом №1-3	под многоквартирный малоэтажный дом	1263 +/- 9
564	39:15:121054:588	Калининградская область, г. Калининград, ул. Молочинского. На земельном участке расположен многоквартирный дом №9-25	под многоквартирный малоэтажный дом	3331 +/- 22
565	39:15:121054:3	Калининградская область, г. Калининград, ул. Чекистов	под строительство торгового павильона-закусочной	70 +/- 0
566	39:15:121053:6	Калининградская область, г. Калининград, ул. Красная, д 99-105	под существующие здания и сооружения детского сада	5242 +/- 0
567	39:15:121053:4	Калининградская область, г. Калининград, ул. Вернадского, дом 1	под существующие здания	637
568	39:15:121053:394	Российская Федерация, Калининградская обл., г. Калининград, ул. Красная	обеспечение занятий спортом в помещениях	908 +/- 6.18
569	39:15:121053:274	Калининградская область, г. Калининград, ул. Красная, на земельном участке расположен многоквартирный дом № 89-91	под многоквартирный малоэтажный (2 этажа) дом	981 +/- 8
570	39:15:121053:273	Калининградская область, г.	под многоквартирный	3133 +/- 18

		Калининград, ул. Красная, на земельном участке расположен многоквартирный дом № 93-95	среднеэтажный (5 этажей) дом	
571	39:15:121053:1	Калининградская обл, г. Калининград, ул. Чекистов, 38-40 - ул. Мл. лейт. Родителява, 16-22	под существующий многоквартирный дом	3845 +/- 0
572	39:15:000000:70 (39:15:121052:25)	Калининградская область, г Калининград, ул Каштановая аллея, д 141-143	Земельный участок	1474 +/- 9
573	39:15:121052:20	Калининградская область, г Калининград, ул Каштановая аллея, д 143а	под индивидуальный жилой дом	1694 +/- 1.81
574	39:15:121052:19	Калининградская область, г Калининград, ул Каштановая аллея, д 143е	под существующий индивидуальный жилой дом	1003 +/- 0
575	39:15:121052:18	Калининградская область, г Калининград, ул Каштановая аллея	под проезд общего пользования	503 +/- 0
576	39:15:121052:17	Калининградская область, г Калининград, ул Каштановая аллея, д 143и	под строительство жилого многоквартирного дома со встроенными административными помещениями	3930
577	39:15:121052:16	Калининградская область, г Калининград, ул Каштановая аллея, д 145а	под физкультурно - оздоровительные сооружения	3259 +/- 0
578	39:15:121052:15	Калининградская область, г Калининград, ул Каштановая аллея, д 143г	под существующий индивидуальный жилой дом	971 +/- 0
579	39:15:121052:14	Калининградская область, г Калининград, ул Каштановая аллея, д 143в	под существующий индивидуальный жилой дом	1232 +/- 0
580	39:15:121052:13	Калининградская область, г Калининград, ул Каштановая аллея, д 143б	под существующий индивидуальный жилой дом	1139 +/- 0
581	39:15:121052:11	Калининградская область, г Калининград, ул Каштановая аллея, д 143 д	под индивидуальный жилой дом	1120 +/- 0
582	39:15:121052:109	Калининградская область, г Калининград, ул Каштановая аллея, д 145	для эксплуатации и обслуживания зданий и сооружений регионального перинатального центра	20219 +/- 36

583	39:15:121052:108	Калининградская область, г Калининград, ул Каштановая аллея - Чкалова	под городской сквер	15009 +/- 22
584	39:15:121051:9	Калининградская обл, г Калининград, ул Младшего лейтенанта Родителява, д 25	под существующий индивидуальный жилой дом	832 +/- 1.26
585	39:15:121051:448	Калининградская область, г Калининград, ул Младшего лейтенанта Родителява, д 31	под многоквартирный дом по ул. Мл. лейт. Родителява, 31	600 +/- 9
586	39:15:121051:4	Калининградская обл, г Калининград, ул Младшего лейтенанта Родителява, дом 29	под существующий индивидуальный жилой дом	275 +/- 0
587	39:15:121051:233	Калининградская область, г Калининград, ул Дунайская. На земельном участке расположен многоквартирный дом № 4	под многоквартирный дом	484 +/- 6
588	39:15:121051:232	Калининградская область, г Калининград, ул Чекистов. На земельном участке расположен многоквартирный дом № 42-46	под многоквартирный дом	2401 +/- 21
589	39:15:121051:231	Калининградская область, г Калининград, ул Вернадского. На земельном участке расположен многоквартирный дом № 7-13	под существующий многоквартирный среднеэтажный дом	2864 +/- 20
590	39:15:121051:230	Калининградская область, г Калининград, ул Дунайская. На земельном участке расположен многоквартирный дом № 6-16	под существующие здания	3795 +/- 24
591	39:15:121050:732	Калининградская область, г Калининград, ул Космонавта Леонова	под многоквартирный дом	2175 +/- 13
592	39:15:121050:6	Калининградская область, г Калининград, ул Космонавта Леонова, дом 66-66а	под существующие многоквартирные дома	2669
593	39:15:121050:554	Калининградская область, г Калининград, ул Космонавта Леонова- просп Советский	общее пользование территории	658 +/- 20
594	39:15:121050:543	Калининградская область, г. Калининград, ул. Космонавта Леонова	Среднеэтажная жилая застройка	1300 +/- 20
595	39:15:121050:542	Калининградская обл., г.Калининград, ул.Косм. Леонова. На земельном участке расположен многоквартирный дом № 58-60	под многоквартирный дом	2997 +/- 22

596	39:15:121050:540	Калининградская обл., г.Калининград, ул.Косм. Леонова.	территория совместного использования (проезд)	370 +/- 11
597	39:15:121050:539	Калининградская обл., г.Калининград, ул.Косм. Леонова	территория совместного использования (проезд)	240 +/- 8
598	39:15:121050:538	Калининградская обл., г.Калининград, ул.Косм. Леонова. На земельном участке расположен многоквартирный дом № 62-64	под многоквартирный дом	3374 +/- 16
599	39:15:121050:5	Калининградская область, г. Калининград, ул. Космонавта Леонова, дом 68-72	под существующий жилой дом	2473 +/- 0
600	39:15:121050:3	Калининградская область, г Калининград, пр-кт Советский, д 87-89	под строительство многоквартирных жилых домов	15792
601	39:15:121050:13	Калининградская обл, г Калининград, пр-кт Советский, д 91-97	жилое, общественно- деловое	4023 +/- 3.14
602	39:15:121050:11	Калининградская область, г Калининград, ул Чекистов, дом 10	под существующее здание детского сада	7104 +/- 0
603	39:15:121050:10	Калининградская область, г Калининград, ул Космонавта Леонова, д 74	под существующий многоквартирный дом	2011
604	39:15:121049:9	Калининградская обл, г Калининград, ул Дунайская, дом 17-19	под существующий многоквартирный дом	1405 +/- 13
605	39:15:121049:8	Калининградская обл, г Калининград, ул Дунайская, дом 13-15	под существующий многоквартирный дом	1580 +/- 14
606	39:15:121049:7	Калининградская обл, г Калининград, ул Дунайская, дом 9- 11	под существующий многоквартирный дом	1530 +/- 14
607	39:15:121049:6	Калининградская обл, г Калининград, ул Дунайская, дом 1- 7	под существующий многоквартирный дом	3775 +/- 22
608	39:15:121049:5	Калининградская обл, г Калининград, ул Молдавская, дом 2-8	под существующий многоквартирный дом	3745 +/- 21

609	39:15:121049:4	Калининградская обл, г Калининград, ул Генерал-лейтенанта Захарова, дом 3-5	под существующий многоквартирный дом	1275 +/- 12
610	39:15:121049:357	г.Калининград, ул. Ген.-лейт. Захарова. На земельном участке расположен многоквартирный дом №3А	среднеэтажная жилая застройка	1425 +/- 9
611	39:15:121049:2	Калининградская область, г Калининград, ул Чекистов. 50-56	жилое, общественно-деловое	3519 +/- 0
612	39:15:121048:6	Калининградская область, г. Калининград, ул. Чекистов, 58-64	под существующий многоквартирный дом	3100 +/- 19
613	39:15:121048:5	Калининградская область, г. Калининград, ул. Молдавская, 1-7	под существующий многоквартирный дом	3760 +/- 21
614	39:15:121048:4	Калининградская область, г. Калининград, ул. Генерал-лейтенанта Захарова, 7-9	под существующий многоквартирный дом	2090 +/- 16
615	39:15:121048:3	Калининградская область, г. Калининград, ул. Авторемонтная, 10-16	под существующий многоквартирный дом	3800 +/- 22
616	39:15:121048:2	Калининградская область, г. Калининград, ул. Авторемонтная, 2-8	под существующий многоквартирный дом	3710 +/- 21
617	39:15:121047:8	Россия, Калининградская обл., г. Калининград, ул. Каштановая Аллея, 174	под существующее здание детского сада №17	8939 +/- 4.07
618	39:15:121047:5	Калининградская область, г Калининград, ул Чекистов	под ТП- 511	68 +/- 2
619	39:15:121047:31	Калининградская область, г Калининград, ул Каштановая аллея, д 166-172	под существующий многоквартирный дом	3401 +/- 20
620	39:15:121047:30	Калининградская обл., г. Калининград, ул. Чекистов, дом № 114-120	под существующий многоквартирный дом	3456 +/- 21
621	39:15:121047:29	Калининградская обл., г. Калининград, ул. Чекистов, дом № 106-112	под существующий многоквартирный дом	3985 +/- 22
622	39:15:121047:28	Калининградская обл., г. Калининград, ул. Чекистов, дом № 98-104	под существующий многоквартирный дом	3271 +/- 20
623	39:15:121047:27	Калининградская обл., г. Калининград, ул. Чекистов, дом № 90-96	под существующий многоквартирный дом	4531 +/- 24

624	39:15:121047:26	Калининградская обл., г. Калининград, ул. Чекистов, № 74-80	под существующий многоквартирный дом	3825 +/- 22
625	39:15:121047:25	Калининградская обл., г. Калининград, ул. Чекистов, дом № 66-72	под существующий многоквартирный дом	3642 +/- 21
626	39:15:121047:24	Калининградская обл., г. Калининград, ул. Авторемонтная, дом № 17-19	под существующий многоквартирный дом	1633 +/- 14
627	39:15:121047:23	Калининградская обл., г. Калининград, ул. Авторемонтная, дом № 13-15	под существующий многоквартирный дом	1456 +/- 13
628	39:15:121047:20	Калининградская обл., г. Калининград, ул. Авторемонтная, дом № 5-7	под существующий многоквартирный дом	1299 +/- 13
629	39:15:121047:19	Калининградская обл., г. Калининград, ул. Авторемонтная, дом № 1-3	под существующий многоквартирный дом	1312 +/- 13
630	39:15:121047:18	Калининградская обл., г. Калининград, ул. Ген.-лт. Захарова, дом № 27-33	под существующий многоквартирный дом	2793 +/- 3944.97
631	39:15:121047:17	Калининградская обл., г. Калининград, ул. Ген.-лт. Захарова, дом № 19-25	под существующий многоквартирный дом	3766 +/- 21
632	39:15:121047:16	Калининградская обл., г. Калининград, ул. Ген.-лт. Захарова, дом № 15-17	под существующий многоквартирный дом	1085 +/- 12
633	39:15:121047:15	Калининградская область, г. Калининград, ул. Авторемонтная, 9-11	для размещения объектов торговли, общественного питания и бытового обслуживания	1209 +/- 12
634	39:15:121047:12	Калининградская область, г. Калининград, ул. Чекистов, д. 82-88	под существующий многоэтажный многоквартирный дом со встроенными помещениями подросткового клуба	3290
635	39:15:121046:6	Калининградская обл, г Калининград, ул Чекистов, 30	под торговый павильон	107 +/- 0
636	39:15:121046:46	Калининградская область, г. Калининград, ул. Красная, №104-108	под существующий многоквартирный дом	1438 +/- 13
637	39:15:121046:45	Калининградская область, г.	под существующий	1520 +/- 14

		Калининград, ул. Красная, №110-114	многоквартирный дом	
638	39:15:121046:44	Калининградская область, г. Калининград, ул. Красная, №116-122	под существующий многоквартирный дом	1540 +/- 14
639	39:15:121046:43	Калининградская область, г. Калининград, ул. Красная, №124-126	под существующий многоквартирный дом	1215 +/- 12
640	39:15:121046:42	Калининградская область, г. Калининград, ул. Красная, №128-130	под существующий многоквартирный дом	1288 +/- 13
641	39:15:121046:41	Калининградская обл, г Калининград, ул Комсомольская	под проезд общего пользования	1399 +/- 13
642	39:15:121046:40	Калининградская обл, г Калининград, ул Комсомольская, 89,91,93	под существующие здания госпиталя	5653 +/- 26
643	39:15:121046:39	Калининградская обл, г Калининград, ул Комсомольская, дом 91а	под существующее здание Дома Ветеранов	7568 +/- 30
644	39:15:121046:37	Россия, Калининградская обл., г. Калининград, ул. Комсомольская	многоэтажная жилая застройка (высотная застройка)	2031 +/- 16
645	39:15:121046:33	Калининградская обл, г Калининград, ул Чекистов, д 28-28в	под существующий многоэтажный многоквартирный дом со встроенными административно-торговыми помещениями	6538 +/- 28.3
646	39:15:121046:32	Калининградская область, г Калининград, ул Чекистов, д 32-36, ул Красная, д 102	под существующие многоэтажные многоквартирные дома со встроенно-пристроенными помещениями сбербанка	3560 +/- 20.9
647	39:15:121046:30	Калининградская обл, г Калининград, ул Комсомольская, 77-79а	под существующий многоквартирный дом со встроенными торговыми помещениями	3256 +/- 0.1
648	39:15:121046:26	Калининградская обл, г Калининград, ул Комсомольская, дом 105	под существующий многоэтажный многоквартирный жилой дом	2860 +/- 0

649	39:15:121046:2	Россия, Калининградская обл., г. Калининград, ул. Комсомольская, д. 83	под существующие здания бани и котельной	4656
650	39:15:121046:19	Россия, Калининградская обл., г. Калининград, ул. Комсомольская, 95	под штаб армии	16736
651	39:15:121046:18	Калининградская область, г Калининград, ул Красная, дом 136	среднеэтажная жилая застройка	4273 +/- 0.1
652	39:15:121046:17	Калининградская область, г Калининград, ул Комсомольская, д 95	под строительство многоквартирного жилого дома с встроенными автостоянками боксового типа и автодорогой для проезда к существующим жилым домам №97-101, 103-105	4669 +/- 0
653	39:15:121046:15	Калининградская обл, г Калининград, ул Комсомольская, дом 87	под строительство многоквартирного жилого дома с встроенными административными помещениями	7341 +/- 30
654	39:15:121046:1496	Калининградская обл., г.Калининград, ул.Комсомольская. На земельном участке расположен многоквартирный дом № 107-111	под многоквартирный малоэтажный дом	1026 +/- 10
655	39:15:121046:1495	Калининградская обл., г.Калининград, ул.Марш. Борзова. На земельном участке расположен многоквартирный дом № 39-41	под многоквартирный малоэтажный дом	1040 +/- 13
656	39:15:121046:1494	Калининградская обл., г.Калининград, ул.Марш. Борзова. На земельном участке расположен многоквартирный дом № 43-53	под многоквартирный среднеэтажный дом	4844 +/- 20
657	39:15:121046:1493	Калининградская обл., г.Калининград, ул.Марш. Борзова. На земельном участке расположен многоквартирный дом № 55-59	под многоквартирный малоэтажный дом	2205 +/- 13
658	39:15:121046:1492	Калининградская обл., г.Калининград, ул. Марш. Борзова. На земельном участке расположен многоквартирный дом № 61-65	под многоквартирный среднеэтажный дом	2600 +/- 18
659	39:15:121046:1491	Калининградская обл., г.	под многоквартирный	1775 +/- 12

		Калининград, ул. Красная. На земельном участке расположен многоквартирный дом №138-140	малоэтажный дом	
660	39:15:121046:1488	Калининградская область, г Калининград, ул Комсомольская, д 95а	под штаб армии, нежилое помещение (административное)	7588 +/- 22
661	39:15:121046:1141	Калининградская область, г. Калининград, ул. Комсомольская. На земельном участке расположен многоквартирный дом № 75	под многоквартирный дом	1295 +/- 9
662	39:15:121044:94	Калининградская область, г Калининград, ул. Дунайская - ул. Вернадского	Обеспечение обороны и безопасности	62 +/- 3
663	39:15:121044:7	Калининградская область, г Калининград, ул Дунайская, 18	под строительство косметического салона	274 +/- 6
664	39:15:121044:307	Российская Федерация, Калининградская обл., г. Калининград, ул. Красная	под строительство жилого многоквартирного дома со встроенными административными помещениями, автопаркингом и детской спортивной школой	3158 +/- 13.08
665	39:15:121043:9	Калининградская обл, г Калининград, ул Молочинского	под существующие здания, строения, сооружения	4400 +/- 23
666	39:15:121043:562	Калининградская область, г Калининград, ул Маршала Борзова - ул Косм. Леонова	Благоустройство территории	1529 +/- 11
667	39:15:121043:561	Калининградская область, г Калининград, ул Космонавта Леонова	под благоустройство с оборудованием спортивной площадки	846 +/- 5
668	39:15:121043:553	Калининградская область, г Калининград, ул Комсомольская, на земельном участке расположен многоквартирный дом № 108-112	под существующий многоквартирный дом	1265 +/- 10
669	39:15:121043:552	Калининградская область, г Калининград, ул Маршала Борзова, на земельном участке расположен многоквартирный дом № 27-37	Благоустройство территории	1808 +/- 20
670	39:15:121043:549	Калининградская область, г Калининград, ул Молочинского	под нежилое здание-магазин	97 +/- 2

671	39:15:121043:548	Калининградская область, г Калининград, ул Молочинского, д 4	Многоэтажная жилая застройка (высотная застройка)	6541 +/- 28
672	39:15:121043:4	Калининградская область, г Калининград, ул Комсомольская, д 102	под существующие встроенные административные помещения	3695 +/- 0
673	39:15:121043:37	Калининградская область, г. Калининград, ул. Марш. Борзова	магазины	1319 +/- 13
674	39:15:121043:35	Калининградская область, г. Калининград, ул. Маршала Борзова, 13-17	под существующий многоквартирный дом	1340 +/- 13
675	39:15:121043:34	Калининградская область, г. Калининград, ул. Маршала Борзова, 7-11	под существующий многоквартирный дом	912 +/- 11
676	39:15:121043:31	Калининградская область, г. Калининград, ул. Молочинского, 2-2а	под существующий многоквартирный дом	1316 +/- 13
677	39:15:121043:30	Калининградская область, г. Калининград, ул. Космонавта Леонова, 73-77	под существующий многоквартирный дом	3102 +/- 19
678	39:15:121043:29	Калининградская область, г. Калининград, ул. Космонавта Леонова, 79	под существующий многоквартирный дом	535 +/- 8
679	39:15:121043:28	Калининградская область, г. Калининград, ул. Космонавта Леонова, 81-85	под существующий многоквартирный дом	1353 +/- 13
680	39:15:121043:26	Калининградская обл, г Калининград, ул Маршала Борзова, дом 19-25	под существующий многоквартирный дом	1635 +/- 14.2
681	39:15:121043:16	Калининградская область, г Калининград, ул. Марш. Борзова, 1-5 - ул. Косм. Леонова, 87-89	под существующие встроенные помещения продуктового магазина	3131 +/- 0
682	39:15:121042:818	Калининградская область, г Калининград, ул Маршала Борзова	под торговое здание	151 +/- 3
683	39:15:121042:817	Калининградская область, г Калининград, ул Маршала Борзова	под торговое здание	793 +/- 7
684	39:15:121042:791	Россия, Калининградская обл., г. Калининград, ул. Маршала Борзова	под детский сад, для обслуживания здания детского сада	14359 +/- 31
685	39:15:121042:778	Российская Федерация,	Под существующее	2781 +/- 17

		Калининградская область, г.о. «Город Калининград», г. Калининград, ул. Каштановая аллея, земельный участок 157	здание магазина	
686	39:15:121042:759	Калининградская область, г Калининград, ул Маршала Борзова	Среднеэтажная жилая застройка	2780 +/- 14
687	39:15:121042:4	Калининградская область, г Калининград, ул Каштановая аллея	под существующий 50-ти квартирный жилой дом	2810
688	39:15:121042:37	Калининградская обл., г. Калининград, ул. Маршала Борзова, 93 а	под торговое здание	944 +/- 0
689	39:15:121042:35	Калининградская область, г Калининград, ул Маршала Борзова - ул. Каштановая аллея	под строительство проезда общего пользования	243
690	39:15:121042:34	Калининградская область, г Калининград, ул Маршала Борзова, д 93 Б-В	под строительство двух многоквартирных жилых домов со встроенными гаражами и административными помещениями	6692 +/- 0
691	39:15:121042:31	Калининградская область, г Калининград, ул. Спортивная - ул. Марш. Борзова - ул. Олимпийская	под военный городок	12000 +/- 0
692	39:15:121042:30	Россия, Калининградская обл., г. Калининград, ул. Маршала Борзова	под строительство многоквартирного жилого дома и благоустройства прилегающей территории	1254 +/- 0
693	39:15:121042:15	Калининградская область, г Калининград, ул Маршала Борзова	для строительства многоквартирного жилого дома со встроенно-пристроенными помещениями магазина и многоквартирного жилого дома со встроенными административными помещениями	3094 +/- 0

694	39:15:121042:14	Калининградская область, г Калининград, ул Маршала Борзова, 101	под многоквартирный дом	2764 +/- 0
695	39:15:121040:8	Калининградская область, г Калининград, ул Красная - ул.Маршала Борзова	под автодорогу совместного пользования	1184 +/- 0
696	39:15:121040:6	Калининградская область, г Калининград, ул Генерал-лейтенанта Захарова, д 2	под открытый склад стекольного полотна	1801 +/- 19
697	39:15:121040:52	Калининградская область, г. Калининград, ул. Ген-лт.Захарова. На земельном участке расположен многоквартирный дом № 32-34.	под многоквартирный дом	1038 +/- 8
698	39:15:121040:51	Калининградская область, г. Калининград, ул. Ген-лт.Захарова. На земельном участке расположен многоквартирный дом № 36-38.	под многоквартирный дом	1095 +/- 9
699	39:15:121040:50	Калининградская область, г. Калининград, ул. Ген-лт.Захарова. На земельном участке расположен многоквартирный дом № 40-42.	под многоквартирный дом	880 +/- 8
700	39:15:121040:49	Калининградская область, г. Калининград, ул. Ген-лт.Захарова - ул. Каштановая аллея. На земельном участке расположен многоквартирный дом по адресу: ул. Ген-лт.Захарова, 44-46 - ул. Каштановая аллея, 176-178	под многоквартирный дом	2786 +/- 13
701	39:15:121040:48	Калининградская область, г. Калининград, ул. Ген-лт.Захарова. На земельном участке расположен многоквартирный дом № 28-30.	под многоквартирный дом	1080 +/- 9
702	39:15:121040:47	Калининградская область, г. Калининград, ул. Авторемонтная. На земельном участке расположен многоквартирный дом № 23-29.	под многоквартирный дом	2118 +/- 12
703	39:15:121040:46	Калининградская область, г. Калининград, ул. Марш.Борзова. На земельном участке расположен многоквартирный дом № 75-77	под многоквартирный дом	1635 +/- 11
704	39:15:121040:45	Калининградская область, г Калининград, ул Авторемонтная	под проезд совместного пользования к земельным участкам под магазин непродовольственных	159 +/- 6

			товаров и детскую площадку	
705	39:15:121040:44	Калининградская область, г Калининград, ул Авторемонтная	под магазин непродовольственных товаров	1005 +/- 7
706	39:15:121040:42	Калининградская обл., г. Калининград, ул. Маршала Борзова	под строительство магазина	353 +/- 6
707	39:15:121040:38	г. Калининград, ул. Ген.-лт. Захарова, дом 2	под существующее здание рынка розничной торговли, административное здание, трансформаторную подстанцию и гостевые автостоянки	7060 +/- 29.4
708	39:15:121040:37	г. Калининград, ул. Ген.-лт. Захарова	под предприятие мелкооптовой торговли, существующие здания складов, котельной и гостевые автостоянки	18640 +/- 47.8
709	39:15:121040:36	Калининградская обл, г Калининград, ул Генерал-лейтенанта Захарова, дом 20-26	под существующий многоквартирный дом	3740 +/- 21.4
710	39:15:121040:307	Калининградская область, г Калининград, ул Маршала Борзова	магазины, общественное питание	101 +/- 3
711	39:15:121040:283	Калининградская обл, г Калининград, ул Красная, 115	под существующее административное здание	1520 +/- 13
712	39:15:121040:281	Калининградская область, г. Калининград, ул. Марш.Борзова. На земельном участке расположен многоквартирный дом № 71-73.	под многоквартирный дом	2119 +/- 13
713	39:15:121040:280	Калининградская область, г. Калининград, ул. Марш.Борзова. На земельном участке расположен многоквартирный дом № 67-69.	под многоквартирный дом	1606 +/- 10
714	39:15:121040:279	Калининградская область, г. Калининград, ул. Марш.Борзова. На земельном участке расположен многоквартирный дом № 87-93.	под многоквартирный дом	1300 +/- 11
715	39:15:121040:278	Калининградская область, г. Калининград, ул. Марш.Борзова.	под многоквартирный	2471 +/- 13

		На земельном участке расположен многоквартирный дом № 79-85.	дом	
716	39:15:121039:582	Калининградская область, г. Калининград, Советский проспект	Среднеэтажная жилая застройка (многоквартирный дом по просп. Советский, 105Б)	1810 +/- 8
717	39:15:121039:356	Калининградская обл., г. Калининград, ул. Марш. Борзова; на земельном участке расположен многоквартирный дом № 40-48	под малоэтажный многоквартирный дом	3063 +/- 26
718	39:15:121039:355	Калининградская обл., г. Калининград, ул. Марш. Борзова, на земельном участке расположен многоквартирный дом № 12-38	под малоэтажный многоквартирный дом	7951 +/- 28
719	39:15:121039:354	Калининградская обл., г. Калининград, ул. Маршала Борзова; на земельном участке расположен многоквартирный дом № 2-10	под малоэтажный многоквартирный дом	3538 +/- 15
720	39:15:121039:13	Калининградская область, г Калининград, ул Маршала Борзова	под существующее здание ГРП №4	37 +/- 2
721	39:15:121038:9	Калининградская область, г Калининград, ул. марш. Борзова - ул. Красная	под гостевые автостоянки	1183 +/- 12
722	39:15:121038:8	Россия, Калининградская обл., г. Калининград, ул. Маршала Борзова-ул. Красная	под автомойку на 7 постов со встроенными административно-хозяйственными помещениями и кафе	1000 +/- 11
723	39:15:121036:4232	Калининградская область, г Калининград, ул Осенняя	многоэтажная жилая застройка (многоквартирный дом по ул.Осенняя, 1)	6675 +/- 21
724	39:15:121036:4214	Калининградская область, г. Калининград, ул. Маршала Борзова	Благоустройство территории	2510 +/- 16
725	39:15:121036:3951	Калининградская область, г Калининград, ул Красная	среднеэтажная жилая застройка	3433 +/- 15
726	39:15:121036:31	Калининградская обл, г Калининград, ул Маршала Борзова	под существующее здание магазина автозапчастей с административными помещениями	925 +/- 0.1

727	39:15:121036:26	Калининградская область, г Калининград, ул Маршала Борзова	под проезд совместного пользования	9701 +/- 8.28
728	39:15:121036:2126	Калининградская область, г Калининград, ул Маршала Борзова	Дошкольное, начальное и среднее общее образование	26566 +/- 42
729	39:15:121036:2069	Калининградская область, г Калининград, ул Маршала Борзова	под городской сквер с памятником МИГ-19	1472 +/- 14
730	39:15:121036:1428	Калининградская обл., г. Калининград, ул. Марш. Борзова	для организации стоянки для хранения автомобилей	1547 +/- 10
731	39:15:121034:704	Калининградская область, г. Калининград, ул. Марш. Борзова. На земельном участке расположен многоквартирный дом № 82-88.	под многоквартирный дом	5178 +/- 19
732	39:15:121034:35	Калининградская обл, г Калининград, ул Маршала Борзова, дом 88	Бытовое обслуживание	738 +/- 0
733	39:15:121034:32	Калининградская область, г Калининград, ул Маршала Борзова	под военный городок	17500
734	39:15:121034:2889	Калининградская область, г Калининград, ул Маршала Борзова	Среднеэтажная жилая застройка	4805 +/- 20
735	39:15:121034:2	Россия, Калининградская область, г Калининград, ул Маршала Борзова	под материально-технические склады	21502
736	39:15:121034:1460	Калининградская область, г Калининград, ул Маршала Борзова, на земельном участке расположен многоквартирный дом № 90	под многоквартирный малоэтажный дом	2593 +/- 13
737	39:15:111002:245	Калининградская область, г Калининград, пр-кт Мира, д 95	под существующий жилой дом и благоустройство территории жилого дома индивидуального жилищного фонда по проспекту Мира, 95	1794 +/- 13
738	39:15:111001:91	Калининградская область, г. Калининград, просп. Мира - ул. Энгельса	под братскую могилу советских воинов, погибших при штурме города-крепости Кенигсберг в апреле 1945 года	885 +/- 9
739	39:15:111001:124	Калининградская область, г	общее пользование	2267 +/- 31

		Калининград, пр-кт Мира	территории	
740	39:15:110902:3	Калининградская обл, г Калининград, пр-кт Мира, д 132а	под существующий многоквартирный дом со встроенными гаражами и отдельно стоящими гаражами на 8 боксов	4316 +/- 2.4
741	39:15:110902:20	Российская Федерация, Калининградская область, г. о. "Город Калининград", г Калининград, пр-кт Мира, 132Б	религиозное использование	2858 +/- 37
742	39:15:110902:19	Калининградская область, г Калининград, пр-кт Мира	малозэтажная многоквартирная застройка	4290 +/- 19
743	39:15:121301:22	Калининградская обл, г Калининград, ул Чкалова, с/г "Ягодка"	для застройки среднеэтажными многоквартирными жилыми домами	694 +/- 9
744	39:15:000000:6479	Калининградская область, г Калининград, ул Ломоносова	под реконструкцию улицы Ломоносова	27503 +/- 323
745	39:15:000000:6256	Калининградская обл., г. Калининград, ул. Алябьева - ул. Фестивальная аллея - ул. Косм. Леонова	под благоустройство и озеленение	1945 +/- 54
746	39:15:000000:6255	Калининградская область, г. Калининград, ул. Комсомольская - ул. Фестивальная аллея - ул. Красная	под благоустройство и озеленение	2125 +/- 87
747	39:15:000000:6090	Калининградская обл., г. Калининград, ул. Бассейная - ул. Лейт. Катина - ул. Спортивная	Земельные участки (территории) общего пользования	25701 +/- 223
748	39:15:000000:6087	Калининградская обл., г. Калининград, ул. Бассейная - ул. Лейт. Катина - ул. Спортивная	под парковую зону	26945 +/- 242
749	39:15:000000:20861	Калининградская область, г. Калининград, ул. Спортивная, вдоль пруда Нескучный	Специальное пользование водными объектами	38836 +/- 69
750	39:15:000000:19979	Российская Федерация, Калининградская обл., г. Калининград, ул. Красная	Улично-дорожная сеть	576 +/- 5.74
751	39:15:000000:18087	Калининградская область, г Калининград, ул Лейтенанта Катина	земельные участки (территории) общего пользования	45828 +/- 43.92
752	39:15:000000:16391	Калининградская область обл., г.	земельные участки	285 +/- 3.54

		Калининград, ул. Спортивная	(территории) общего пользования	
753	39:15:000000:16383	Калининградская обл., г. Калининград, пр-кт. Мира	земельные участки (территории) общего пользования	7176 +/- 19.75
754	39:15:000000:16356	Калининградская область, г. Калининград, ул. Яблонева аллея	земельные участки (территории) общего пользования	610 +/- 4.97
755	39:15:000000:16240	Калининградская обл., г. Калининград, ул. Чкалова	земельные участки (территории) общего пользования	348 +/- 3.95
756	39:15:000000:15351	Российская Федерация, Калининградская обл., г. Калининград	для застройки среднеэтажными многоквартирными жилыми домами, земли общего пользования, для садоводства, для ведения садоводства	4716 +/- 24
757	39:15:000000:14135	Калининградская область, г. Калининград, ул. Маршала Борзова	земельные участки (территории) общего пользования	41879 +/- 259
758	39:15:000000:13678	Калининградская обл., г. Калининград, ул. Каштановая аллея	Образование и просвещение	33300 +/- 46
759	39:15:000000:12243	Калининградская область, г. Калининград, ул. Алябьева, Калининградская обл., г. Калининград, ул. Алябьева – ул. Лейт. Яналова – ул. К. Маркса – проспект Советский	земельные участки (территории) общего пользования	7361 +/- 61

ГРАФИЧЕСКОЕ ОПИСАНИЕ

местоположения границ населенных пунктов, территориальных зон, особо охраняемых природных территорий, зон с особыми условиями использования территории

Публичный сервитут для эксплуатации сетей водоснабжения (кадастровый номер объекта 39:15:000000:9778)

(наименование объекта, местоположение границ которого описано (далее - объект))

Раздел 1

Сведения об объекте

№ п/п	Характеристики объекта	Описание характеристик
1	2	3
1.	Местоположение объекта	Калининградская область, город Калининград
2.	Площадь объекта +/- величина погрешности определения площади (P +/- Дельта P)	478964 +/- 514 м ²
3.	Иные характеристики объекта	-

Раздел 2**Сведения о местоположении границ объекта**

1. Система координат МСК-39, зона

2. Сведения о характерных точках границ объекта

Обозначение характерных точек границ	Координаты, м		Метод определения координат характерной точки	Средняя квадратическая погрешность положения характерной точки (Mt), м	Описание обозначения точки на местности (при наличии)
	X	Y			
1	2	3	4	5	6
20	357362.06	1186137.93	Метод спутниковых геодезических измерений (определений)	0.10	-
21	357411.62	1186137.51	Метод спутниковых геодезических измерений (определений)	0.10	-
22	357414.53	1186138.29	Метод спутниковых геодезических измерений (определений)	0.10	-
23	357417.06	1186140.60	Метод спутниковых геодезических измерений (определений)	0.10	-
24	357417.96	1186143.12	Метод спутниковых геодезических измерений (определений)	0.10	-
25	357423.13	1186172.06	Метод спутниковых геодезических измерений (определений)	0.10	-
26	357425.13	1186172.04	Метод спутниковых геодезических измерений (определений)	0.10	-
27	357425.91	1186136.29	Метод спутниковых геодезических измерений (определений)	0.10	-
28	357427.38	1186134.02	Метод спутниковых геодезических измерений (определений)	0.10	-
29	357429.82	1186132.84	Метод спутниковых геодезических измерений (определений)	0.10	-
30	357432.52	1186133.11	Метод спутниковых геодезических измерений (определений)	0.10	-

2. Сведения о характерных точках границ объекта					
Обозначение характерных точек границ	Координаты, м		Метод определения координат характерной точки	Средняя квадратическая погрешность положения характерной точки (Mt), м	Описание обозначения точки на местности (при наличии)
	X	Y			
1	2	3	4	5	6
31	357434.68	1186134.75	Метод спутниковых геодезических измерений (определений)	0.10	-
32	357435.67	1186137.27	Метод спутниковых геодезических измерений (определений)	0.10	-
33	357434.83	1186178.46	Метод спутниковых геодезических измерений (определений)	0.10	-
34	357433.36	1186180.73	Метод спутниковых геодезических измерений (определений)	0.10	-
35	357430.92	1186181.91	Метод спутниковых геодезических измерений (определений)	0.10	-
36	357424.91	1186182.04	Метод спутниковых геодезических измерений (определений)	0.10	-
37	357432.58	1186226.10	Метод спутниковых геодезических измерений (определений)	0.10	-
38	357432.71	1186235.02	Метод спутниковых геодезических измерений (определений)	0.10	-
39	357436.75	1186235.71	Метод спутниковых геодезических измерений (определений)	0.10	-
40	357436.23	1186240.54	Метод спутниковых геодезических измерений (определений)	0.10	-
41	357439.86	1186240.99	Метод спутниковых геодезических измерений (определений)	0.10	-
42	357439.83	1186241.26	Метод спутниковых геодезических измерений (определений)	0.10	-
43	357440.98	1186241.39	Метод спутниковых геодезических измерений (определений)	0.10	-

2. Сведения о характерных точках границ объекта					
Обозначение характерных точек границ	Координаты, м		Метод определения координат характерной точки	Средняя квадратическая погрешность положения характерной точки (Mt), м	Описание обозначения точки на местности (при наличии)
	X	Y			
1	2	3	4	5	6
44	357440.63	1186242.93	Метод спутниковых геодезических измерений (определений)	0.10	-
45	357438.73	1186244.87	Метод спутниковых геодезических измерений (определений)	0.10	-
46	357436.11	1186245.54	Метод спутниковых геодезических измерений (определений)	0.10	-
47	357432.90	1186245.11	Метод спутниковых геодезических измерений (определений)	0.10	-
48	357434.96	1186340.31	Метод спутниковых геодезических измерений (определений)	0.10	-
49	357434.49	1186344.86	Метод спутниковых геодезических измерений (определений)	0.10	-
50	357426.40	1186376.85	Метод спутниковых геодезических измерений (определений)	0.10	-
51	357428.24	1186380.58	Метод спутниковых геодезических измерений (определений)	0.10	-
52	357428.30	1186382.12	Метод спутниковых геодезических измерений (определений)	0.10	-
53	357433.03	1186385.36	Метод спутниковых геодезических измерений (определений)	0.10	-
54	357434.15	1186387.83	Метод спутниковых геодезических измерений (определений)	0.10	-
55	357433.81	1186390.52	Метод спутниковых геодезических измерений (определений)	0.10	-
56	357432.12	1186392.64	Метод спутниковых геодезических измерений (определений)	0.10	-

2. Сведения о характерных точках границ объекта					
Обозначение характерных точек границ	Координаты, м		Метод определения координат характерной точки	Средняя квадратическая погрешность положения характерной точки (Mt), м	Описание обозначения точки на местности (при наличии)
	X	Y			
1	2	3	4	5	6
57	357429.57	1186393.57	Метод спутниковых геодезических измерений (определений)	0.10	-
58	357427.49	1186393.28	Метод спутниковых геодезических измерений (определений)	0.10	-
59	357426.30	1186401.22	Метод спутниковых геодезических измерений (определений)	0.10	-
60	357416.37	1186416.47	Метод спутниковых геодезических измерений (определений)	0.10	-
61	357400.29	1186479.32	Метод спутниковых геодезических измерений (определений)	0.10	-
62	357403.45	1186480.29	Метод спутниковых геодезических измерений (определений)	0.10	-
63	357402.06	1186487.55	Метод спутниковых геодезических измерений (определений)	0.10	-
64	357406.18	1186488.32	Метод спутниковых геодезических измерений (определений)	0.10	-
65	357404.37	1186489.70	Метод спутниковых геодезических измерений (определений)	0.10	-
66	357401.67	1186489.97	Метод спутниковых геодезических измерений (определений)	0.10	-
67	357397.84	1186489.02	Метод спутниковых геодезических измерений (определений)	0.10	-
68	357392.54	1186510.32	Метод спутниковых геодезических измерений (определений)	0.10	-
69	357394.27	1186511.21	Метод спутниковых геодезических измерений (определений)	0.10	-

2. Сведения о характерных точках границ объекта					
Обозначение характерных точек границ	Координаты, м		Метод определения координат характерной точки	Средняя квадратическая погрешность положения характерной точки (Mt), м	Описание обозначения точки на местности (при наличии)
	X	Y			
1	2	3	4	5	6
70	357415.33	1186514.18	Метод спутниковых геодезических измерений (определений)	0.10	-
71	357471.31	1186526.73	Метод спутниковых геодезических измерений (определений)	0.10	-
72	357476.29	1186499.91	Метод спутниковых геодезических измерений (определений)	0.10	-
73	357473.60	1186499.20	Метод спутниковых геодезических измерений (определений)	0.10	-
74	357475.56	1186488.92	Метод спутниковых геодезических измерений (определений)	0.10	-
75	357485.27	1186490.62	Метод спутниковых геодезических измерений (определений)	0.10	-
76	357486.12	1186486.28	Метод спутниковых геодезических измерений (определений)	0.10	-
77	357487.80	1186488.53	Метод спутниковых геодезических измерений (определений)	0.10	-
78	357487.99	1186491.29	Метод спутниковых геодезических измерений (определений)	0.10	-
79	357479.78	1186534.94	Метод спутниковых геодезических измерений (определений)	0.10	-
80	357477.99	1186536.97	Метод спутниковых геодезических измерений (определений)	0.10	-
81	357475.39	1186537.77	Метод спутниковых геодезических измерений (определений)	0.10	-
82	357413.18	1186523.95	Метод спутниковых геодезических измерений (определений)	0.10	-

2. Сведения о характерных точках границ объекта					
Обозначение характерных точек границ	Координаты, м		Метод определения координат характерной точки	Средняя квадратическая погрешность положения характерной точки (Mt), м	Описание обозначения точки на местности (при наличии)
	X	Y			
1	2	3	4	5	6
83	357389.77	1186520.67	Метод спутниковых геодезических измерений (определений)	0.10	-
84	357385.40	1186536.16	Метод спутниковых геодезических измерений (определений)	0.10	-
85	357388.38	1186537.32	Метод спутниковых геодезических измерений (определений)	0.10	-
86	357387.00	1186544.39	Метод спутниковых геодезических измерений (определений)	0.10	-
87	357391.26	1186545.22	Метод спутниковых геодезических измерений (определений)	0.10	-
88	357388.96	1186546.86	Метод спутниковых геодезических измерений (определений)	0.10	-
89	357386.26	1186547.00	Метод спутниковых геодезических измерений (определений)	0.10	-
90	357382.92	1186545.88	Метод спутниковых геодезических измерений (определений)	0.10	-
91	357379.14	1186561.42	Метод спутниковых геодезических измерений (определений)	0.10	-
92	357380.00	1186563.99	Метод спутниковых геодезических измерений (определений)	0.10	-
93	357379.40	1186566.63	Метод спутниковых геодезических измерений (определений)	0.10	-
94	357377.50	1186568.57	Метод спутниковых геодезических измерений (определений)	0.10	-
95	357376.95	1186568.85	Метод спутниковых геодезических измерений (определений)	0.10	-

2. Сведения о характерных точках границ объекта					
Обозначение характерных точек границ	Координаты, м		Метод определения координат характерной точки	Средняя квадратическая погрешность положения характерной точки (Mt), м	Описание обозначения точки на местности (при наличии)
	X	Y			
1	2	3	4	5	6
96	357360.51	1186628.07	Метод спутниковых геодезических измерений (определений)	0.10	-
97	357362.98	1186630.46	Метод спутниковых геодезических измерений (определений)	0.10	-
98	357363.71	1186632.96	Метод спутниковых геодезических измерений (определений)	0.10	-
99	357364.57	1186647.40	Метод спутниковых геодезических измерений (определений)	0.10	-
100	357371.64	1186646.00	Метод спутниковых геодезических измерений (определений)	0.10	-
101	357374.32	1186646.41	Метод спутниковых геодезических измерений (определений)	0.10	-
102	357376.40	1186648.15	Метод спутниковых геодезических измерений (определений)	0.10	-
103	357378.01	1186653.04	Метод спутниковых геодезических измерений (определений)	0.10	-
104	357377.54	1186655.71	Метод спутниковых геодезических измерений (определений)	0.10	-
105	357375.75	1186657.74	Метод спутниковых геодезических измерений (определений)	0.10	-
106	357373.15	1186658.54	Метод спутниковых геодезических измерений (определений)	0.10	-
107	357370.53	1186657.87	Метод спутниковых геодезических измерений (определений)	0.10	-
108	357369.07	1186656.60	Метод спутниковых геодезических измерений (определений)	0.10	-

2. Сведения о характерных точках границ объекта					
Обозначение характерных точек границ	Координаты, м		Метод определения координат характерной точки	Средняя квадратическая погрешность положения характерной точки (Mt), м	Описание обозначения точки на местности (при наличии)
	X	Y			
1	2	3	4	5	6
109	357365.51	1186657.59	Метод спутниковых геодезических измерений (определений)	0.10	-
110	357391.20	1186796.37	Метод спутниковых геодезических измерений (определений)	0.10	-
111	357394.85	1186795.90	Метод спутниковых геодезических измерений (определений)	0.10	-
112	357397.35	1186796.96	Метод спутниковых геодезических измерений (определений)	0.10	-
113	357398.93	1186799.16	Метод спутниковых геодезических измерений (определений)	0.10	-
114	357399.14	1186801.86	Метод спутниковых геодезических измерений (определений)	0.10	-
115	357397.90	1186804.27	Метод спутниковых геодезических измерений (определений)	0.10	-
116	357395.59	1186805.69	Метод спутниковых геодезических измерений (определений)	0.10	-
117	357393.26	1186806.16	Метод спутниковых геодезических измерений (определений)	0.10	-
118	357405.10	1186878.86	Метод спутниковых геодезических измерений (определений)	0.10	-
119	357407.87	1186895.54	Метод спутниковых геодезических измерений (определений)	0.10	-
120	357423.96	1186897.54	Метод спутниковых геодезических измерений (определений)	0.10	-
121	357424.63	1186898.26	Метод спутниковых геодезических измерений (определений)	0.10	-

2. Сведения о характерных точках границ объекта					
Обозначение характерных точек границ	Координаты, м		Метод определения координат характерной точки	Средняя квадратическая погрешность положения характерной точки (Mt), м	Описание обозначения точки на местности (при наличии)
	X	Y			
1	2	3	4	5	6
122	357425.51	1186902.37	Метод спутниковых геодезических измерений (определений)	0.10	-
123	357424.74	1186908.01	Метод спутниковых геодезических измерений (определений)	0.10	-
124	357421.54	1186907.24	Метод спутниковых геодезических измерений (определений)	0.10	-
125	357401.69	1186904.72	Метод спутниковых геодезических измерений (определений)	0.10	-
126	357399.53	1186903.08	Метод спутниковых геодезических измерений (определений)	0.10	-
127	357398.55	1186900.65	Метод спутниковых геодезических измерений (определений)	0.10	-
128	357396.53	1186887.80	Метод спутниковых геодезических измерений (определений)	0.10	-
129	357387.75	1186889.62	Метод спутниковых геодезических измерений (определений)	0.10	-
130	357391.98	1186912.29	Метод спутниковых геодезических измерений (определений)	0.10	-
131	357393.86	1186928.73	Метод спутниковых геодезических измерений (определений)	0.10	-
132	357410.18	1186930.31	Метод спутниковых геодезических измерений (определений)	0.10	-
133	357454.74	1186930.76	Метод спутниковых геодезических измерений (определений)	0.10	-
134	357457.05	1186932.18	Метод спутниковых геодезических измерений (определений)	0.10	-

2. Сведения о характерных точках границ объекта					
Обозначение характерных точек границ	Координаты, м		Метод определения координат характерной точки	Средняя квадратическая погрешность положения характерной точки (Mt), м	Описание обозначения точки на местности (при наличии)
	X	Y			
1	2	3	4	5	6
135	357458.29	1186934.59	Метод спутниковых геодезических измерений (определений)	0.10	-
136	357458.08	1186937.29	Метод спутниковых геодезических измерений (определений)	0.10	-
137	357456.50	1186939.49	Метод спутниковых геодезических измерений (определений)	0.10	-
138	357454.00	1186940.55	Метод спутниковых геодезических измерений (определений)	0.10	-
139	357409.24	1186940.27	Метод спутниковых геодезических измерений (определений)	0.10	-
140	357393.55	1186938.75	Метод спутниковых геодезических измерений (определений)	0.10	-
141	357385.50	1186999.59	Метод спутниковых геодезических измерений (определений)	0.10	-
142	357379.32	1187055.13	Метод спутниковых геодезических измерений (определений)	0.10	-
143	357375.02	1187090.03	Метод спутниковых геодезических измерений (определений)	0.10	-
144	357374.51	1187118.13	Метод спутниковых геодезических измерений (определений)	0.10	-
145	357373.04	1187120.40	Метод спутниковых геодезических измерений (определений)	0.10	-
146	357372.53	1187120.80	Метод спутниковых геодезических измерений (определений)	0.10	-
147	357371.74	1187135.53	Метод спутниковых геодезических измерений (определений)	0.10	-

2. Сведения о характерных точках границ объекта					
Обозначение характерных точек границ	Координаты, м		Метод определения координат характерной точки	Средняя квадратическая погрешность положения характерной точки (Mt), м	Описание обозначения точки на местности (при наличии)
	X	Y			
1	2	3	4	5	6
148	357371.34	1187158.96	Метод спутниковых геодезических измерений (определений)	0.10	-
149	357385.42	1187198.24	Метод спутниковых геодезических измерений (определений)	0.10	-
150	357397.55	1187201.93	Метод спутниковых геодезических измерений (определений)	0.10	-
151	357399.34	1187203.96	Метод спутниковых геодезических измерений (определений)	0.10	-
152	357399.83	1187206.39	Метод спутниковых геодезических измерений (определений)	0.10	-
153	357399.60	1187234.39	Метод спутниковых геодезических измерений (определений)	0.10	-
154	357403.86	1187233.86	Метод спутниковых геодезических измерений (определений)	0.10	-
155	357406.48	1187234.53	Метод спутниковых геодезических измерений (определений)	0.10	-
156	357408.38	1187236.47	Метод спутниковых геодезических измерений (определений)	0.10	-
157	357408.98	1187239.11	Метод спутниковых геодезических измерений (определений)	0.10	-
158	357408.12	1187241.68	Метод спутниковых геодезических измерений (определений)	0.10	-
159	357406.04	1187243.42	Метод спутниковых геодезических измерений (определений)	0.10	-
160	357403.76	1187243.97	Метод спутниковых геодезических измерений (определений)	0.10	-

2. Сведения о характерных точках границ объекта					
Обозначение характерных точек границ	Координаты, м		Метод определения координат характерной точки	Средняя квадратическая погрешность положения характерной точки (Mt), м	Описание обозначения точки на местности (при наличии)
	X	Y			
1	2	3	4	5	6
161	357402.57	1187246.33	Метод спутниковых геодезических измерений (определений)	0.10	-
162	357409.67	1187267.22	Метод спутниковых геодезических измерений (определений)	0.10	-
163	357409.07	1187269.86	Метод спутниковых геодезических измерений (определений)	0.10	-
164	357407.17	1187271.80	Метод спутниковых геодезических измерений (определений)	0.10	-
165	357404.55	1187272.47	Метод спутниковых геодезических измерений (определений)	0.10	-
166	357401.95	1187271.67	Метод спутниковых геодезических измерений (определений)	0.10	-
167	357400.16	1187269.64	Метод спутниковых геодезических измерений (определений)	0.10	-
168	357399.34	1187267.33	Метод спутниковых геодезических измерений (определений)	0.10	-
169	357399.31	1187271.44	Метод спутниковых геодезических измерений (определений)	0.10	-
170	357406.43	1187291.54	Метод спутниковых геодезических измерений (определений)	0.10	-
171	357405.96	1187294.21	Метод спутниковых геодезических измерений (определений)	0.10	-
172	357404.17	1187296.24	Метод спутниковых геодезических измерений (определений)	0.10	-
173	357401.57	1187297.04	Метод спутниковых геодезических измерений (определений)	0.10	-

2. Сведения о характерных точках границ объекта					
Обозначение характерных точек границ	Координаты, м		Метод определения координат характерной точки	Средняя квадратическая погрешность положения характерной точки (Mt), м	Описание обозначения точки на местности (при наличии)
	X	Y			
1	2	3	4	5	6
174	357398.95	1187296.37	Метод спутниковых геодезических измерений (определений)	0.10	-
175	357397.05	1187294.43	Метод спутниковых геодезических измерений (определений)	0.10	-
176	357394.15	1187286.58	Метод спутниковых геодезических измерений (определений)	0.10	-
177	357393.88	1187314.56	Метод спутниковых геодезических измерений (определений)	0.10	-
178	357402.14	1187314.61	Метод спутниковых геодезических измерений (определений)	0.10	-
179	357404.45	1187316.03	Метод спутниковых геодезических измерений (определений)	0.10	-
180	357405.69	1187318.44	Метод спутниковых геодезических измерений (определений)	0.10	-
181	357405.48	1187321.14	Метод спутниковых геодезических измерений (определений)	0.10	-
182	357403.97	1187323.25	Метод спутниковых геодезических измерений (определений)	0.10	-
183	357398.13	1187323.24	Метод спутниковых геодезических измерений (определений)	0.10	-
184	357398.13	1187324.47	Метод спутниковых геодезических измерений (определений)	0.10	-
185	357393.78	1187324.56	Метод спутниковых геодезических измерений (определений)	0.10	-
186	357393.82	1187349.15	Метод спутниковых геодезических измерений (определений)	0.10	-

2. Сведения о характерных точках границ объекта					
Обозначение характерных точек границ	Координаты, м		Метод определения координат характерной точки	Средняя квадратическая погрешность положения характерной точки (Mt), м	Описание обозначения точки на местности (при наличии)
	X	Y			
1	2	3	4	5	6
187	357398.11	1187349.42	Метод спутниковых геодезических измерений (определений)	0.10	-
188	357398.10	1187359.24	Метод спутниковых геодезических измерений (определений)	0.10	-
189	357393.90	1187359.16	Метод спутниковых геодезических измерений (определений)	0.10	-
190	357394.23	1187402.32	Метод спутниковых геодезических измерений (определений)	0.10	-
191	357398.06	1187403.14	Метод спутниковых геодезических измерений (определений)	0.10	-
192	357398.05	1187413.17	Метод спутниковых геодезических измерений (определений)	0.10	-
193	357394.28	1187412.48	Метод спутниковых геодезических измерений (определений)	0.10	-
194	357394.34	1187428.61	Метод спутниковых геодезических измерений (определений)	0.10	-
195	357393.63	1187456.11	Метод спутниковых геодезических измерений (определений)	0.10	-
196	357398.02	1187456.39	Метод спутниковых геодезических измерений (определений)	0.10	-
197	357398.01	1187466.22	Метод спутниковых геодезических измерений (определений)	0.10	-
198	357393.37	1187466.11	Метод спутниковых геодезических измерений (определений)	0.10	-
199	357392.28	1187508.13	Метод спутниковых геодезических измерений (определений)	0.10	-

2. Сведения о характерных точках границ объекта					
Обозначение характерных точек границ	Координаты, м		Метод определения координат характерной точки	Средняя квадратическая погрешность положения характерной точки (Mt), м	Описание обозначения точки на местности (при наличии)
	X	Y			
1	2	3	4	5	6
200	357397.98	1187508.97	Метод спутниковых геодезических измерений (определений)	0.10	-
201	357397.97	1187518.79	Метод спутниковых геодезических измерений (определений)	0.10	-
202	357397.81	1187518.83	Метод спутниковых геодезических измерений (определений)	0.10	-
203	357391.70	1187518.13	Метод спутниковых геодезических измерений (определений)	0.10	-
204	357386.69	1187572.79	Метод спутниковых геодезических измерений (определений)	0.10	-
205	357393.98	1187573.21	Метод спутниковых геодезических измерений (определений)	0.10	-
206	357393.01	1187582.99	Метод спутниковых геодезических измерений (определений)	0.10	-
207	357385.82	1187582.77	Метод спутниковых геодезических измерений (определений)	0.10	-
208	357383.64	1187607.79	Метод спутниковых геодезических измерений (определений)	0.10	-
209	357386.31	1187607.53	Метод спутниковых геодезических измерений (определений)	0.10	-
210	357390.39	1187609.26	Метод спутниковых геодезических измерений (определений)	0.10	-
211	357390.22	1187610.92	Метод спутниковых геодезических измерений (определений)	0.10	-
212	357395.59	1187611.47	Метод спутниковых геодезических измерений (определений)	0.10	-

2. Сведения о характерных точках границ объекта					
Обозначение характерных точек границ	Координаты, м		Метод определения координат характерной точки	Средняя квадратическая погрешность положения характерной точки (Mt), м	Описание обозначения точки на местности (при наличии)
	X	Y			
1	2	3	4	5	6
213	357401.32	1187613.90	Метод спутниковых геодезических измерений (определений)	0.10	-
214	357406.10	1187618.70	Метод спутниковых геодезических измерений (определений)	0.10	-
215	357408.69	1187618.34	Метод спутниковых геодезических измерений (определений)	0.10	-
216	357411.19	1187619.40	Метод спутниковых геодезических измерений (определений)	0.10	-
217	357412.30	1187620.94	Метод спутниковых геодезических измерений (определений)	0.10	-
218	357410.87	1187621.44	Метод спутниковых геодезических измерений (определений)	0.10	-
219	357410.72	1187621.03	Метод спутниковых геодезических измерений (определений)	0.10	-
220	357407.68	1187622.08	Метод спутниковых геодезических измерений (определений)	0.10	-
221	357408.82	1187625.67	Метод спутниковых геодезических измерений (определений)	0.10	-
222	357409.05	1187626.01	Метод спутниковых геодезических измерений (определений)	0.10	-
223	357409.60	1187626.33	Метод спутниковых геодезических измерений (определений)	0.10	-
224	357409.92	1187626.37	Метод спутниковых геодезических измерений (определений)	0.10	-
225	357410.31	1187626.31	Метод спутниковых геодезических измерений (определений)	0.10	-

2. Сведения о характерных точках границ объекта					
Обозначение характерных точек границ	Координаты, м		Метод определения координат характерной точки	Средняя квадратическая погрешность положения характерной точки (Mt), м	Описание обозначения точки на местности (при наличии)
	X	Y			
1	2	3	4	5	6
226	357410.67	1187627.36	Метод спутниковых геодезических измерений (определений)	0.10	-
227	357409.42	1187628.13	Метод спутниковых геодезических измерений (определений)	0.10	-
228	357404.83	1187629.41	Метод спутниковых геодезических измерений (определений)	0.10	-
229	357402.21	1187628.74	Метод спутниковых геодезических измерений (определений)	0.10	-
230	357395.35	1187622.04	Метод спутниковых геодезических измерений (определений)	0.10	-
231	357385.36	1187617.88	Метод спутниковых геодезических измерений (определений)	0.10	-
232	357382.68	1187618.75	Метод спутниковых геодезических измерений (определений)	0.10	-
233	357380.11	1187648.53	Метод спутниковых геодезических измерений (определений)	0.10	-
234	357382.40	1187654.55	Метод спутниковых геодезических измерений (определений)	0.10	-
235	357384.84	1187655.73	Метод спутниковых геодезических измерений (определений)	0.10	-
236	357386.31	1187658.00	Метод спутниковых геодезических измерений (определений)	0.10	-
237	357386.38	1187660.72	Метод спутниковых геодезических измерений (определений)	0.10	-
238	357385.24	1187662.84	Метод спутниковых геодезических измерений (определений)	0.10	-

2. Сведения о характерных точках границ объекта					
Обозначение характерных точек границ	Координаты, м		Метод определения координат характерной точки	Средняя квадратическая погрешность положения характерной точки (Mt), м	Описание обозначения точки на местности (при наличии)
	X	Y			
1	2	3	4	5	6
239	357392.99	1187684.14	Метод спутниковых геодезических измерений (определений)	0.10	-
240	357394.35	1187686.48	Метод спутниковых геодезических измерений (определений)	0.10	-
241	357394.44	1187688.54	Метод спутниковых геодезических измерений (определений)	0.10	-
242	357395.56	1187692.51	Метод спутниковых геодезических измерений (определений)	0.10	-
243	357394.82	1187695.12	Метод спутниковых геодезических измерений (определений)	0.10	-
244	357392.83	1187696.96	Метод спутниковых геодезических измерений (определений)	0.10	-
245	357390.18	1187697.50	Метод спутниковых геодезических измерений (определений)	0.10	-
246	357387.63	1187696.57	Метод спутниковых геодезических измерений (определений)	0.10	-
247	357385.94	1187694.45	Метод спутниковых геодезических измерений (определений)	0.10	-
248	357370.05	1187649.69	Метод спутниковых геодезических измерений (определений)	0.10	-
249	357375.81	1187582.46	Метод спутниковых геодезических измерений (определений)	0.10	-
250	357367.80	1187582.29	Метод спутниковых геодезических измерений (определений)	0.10	-
251	357360.61	1187626.69	Метод спутниковых геодезических измерений (определений)	0.10	-

2. Сведения о характерных точках границ объекта					
Обозначение характерных точек границ	Координаты, м		Метод определения координат характерной точки	Средняя квадратическая погрешность положения характерной точки (Mt), м	Описание обозначения точки на местности (при наличии)
	X	Y			
1	2	3	4	5	6
252	357363.10	1187691.82	Метод спутниковых геодезических измерений (определений)	0.10	-
253	357369.96	1187701.02	Метод спутниковых геодезических измерений (определений)	0.10	-
254	357370.30	1187703.71	Метод спутниковых геодезических измерений (определений)	0.10	-
255	357369.18	1187706.18	Метод спутниковых геодезических измерений (определений)	0.10	-
256	357366.94	1187707.70	Метод спутниковых геодезических измерений (определений)	0.10	-
257	357364.24	1187707.84	Метод спутниковых геодезических измерений (определений)	0.10	-
258	357361.86	1187706.54	Метод спутниковых геодезических измерений (определений)	0.10	-
259	357355.45	1187698.45	Метод спутниковых геодезических измерений (определений)	0.10	-
260	357321.80	1187699.41	Метод спутниковых геодезических измерений (определений)	0.10	-
261	357279.83	1187703.02	Метод спутниковых геодезических измерений (определений)	0.10	-
262	357279.22	1187702.54	Метод спутниковых геодезических измерений (определений)	0.10	-
263	357279.21	1187701.79	Метод спутниковых геодезических измерений (определений)	0.10	-
264	357282.12	1187701.73	Метод спутниковых геодезических измерений (определений)	0.10	-

2. Сведения о характерных точках границ объекта					
Обозначение характерных точек границ	Координаты, м		Метод определения координат характерной точки	Средняя квадратическая погрешность положения характерной точки (Mt), м	Описание обозначения точки на местности (при наличии)
	X	Y			
1	2	3	4	5	6
265	357282.11	1187701.27	Метод спутниковых геодезических измерений (определений)	0.10	-
266	357281.40	1187701.27	Метод спутниковых геодезических измерений (определений)	0.10	-
267	357281.35	1187696.64	Метод спутниковых геодезических измерений (определений)	0.10	-
268	357283.17	1187696.63	Метод спутниковых геодезических измерений (определений)	0.10	-
269	357283.16	1187696.08	Метод спутниковых геодезических измерений (определений)	0.10	-
270	357282.05	1187696.11	Метод спутниковых геодезических измерений (определений)	0.10	-
271	357281.99	1187692.99	Метод спутниковых геодезических измерений (определений)	0.10	-
272	357321.59	1187689.41	Метод спутниковых геодезических измерений (определений)	0.10	-
273	357352.96	1187688.52	Метод спутниковых геодезических измерений (определений)	0.10	-
274	357350.69	1187625.37	Метод спутниковых геодезических измерений (определений)	0.10	-
275	357351.18	1187622.33	Метод спутниковых геодезических измерений (определений)	0.10	-
276	357325.93	1187620.93	Метод спутниковых геодезических измерений (определений)	0.10	-
277	357316.19	1187621.12	Метод спутниковых геодезических измерений (определений)	0.10	-

2. Сведения о характерных точках границ объекта					
Обозначение характерных точек границ	Координаты, м		Метод определения координат характерной точки	Средняя квадратическая погрешность положения характерной точки (Mt), м	Описание обозначения точки на местности (при наличии)
	X	Y			
1	2	3	4	5	6
278	357316.46	1187627.11	Метод спутниковых геодезических измерений (определений)	0.10	-
279	357288.85	1187627.83	Метод спутниковых геодезических измерений (определений)	0.10	-
280	357285.25	1187630.06	Метод спутниковых геодезических измерений (определений)	0.10	-
281	357282.74	1187630.20	Метод спутниковых геодезических измерений (определений)	0.10	-
282	357282.70	1187629.26	Метод спутниковых геодезических измерений (определений)	0.10	-
283	357282.14	1187603.28	Метод спутниковых геодезических измерений (определений)	0.10	-
284	357285.04	1187603.30	Метод спутниковых геодезических измерений (определений)	0.10	-
285	357287.92	1187605.00	Метод спутниковых геодезических измерений (определений)	0.10	-
286	357288.00	1187602.93	Метод спутниковых геодезических измерений (определений)	0.10	-
287	357324.61	1187601.87	Метод спутниковых геодезических измерений (определений)	0.10	-
288	357324.51	1187598.17	Метод спутниковых геодезических измерений (определений)	0.10	-
289	357325.33	1187598.73	Метод спутниковых геодезических измерений (определений)	0.10	-
290	357326.45	1187601.20	Метод спутниковых геодезических измерений (определений)	0.10	-

2. Сведения о характерных точках границ объекта					
Обозначение характерных точек границ	Координаты, м		Метод определения координат характерной точки	Средняя квадратическая погрешность положения характерной точки (Mt), м	Описание обозначения точки на местности (при наличии)
	X	Y			
1	2	3	4	5	6
291	357326.62	1187610.96	Метод спутниковых геодезических измерений (определений)	0.10	-
292	357352.79	1187612.41	Метод спутниковых геодезических измерений (определений)	0.10	-
293	357357.39	1187584.02	Метод спутниковых геодезических измерений (определений)	0.10	-
294	357351.17	1187580.49	Метод спутниковых геодезических измерений (определений)	0.10	-
295	357349.81	1187578.15	Метод спутниковых геодезических измерений (определений)	0.10	-
296	357349.88	1187575.43	Метод спутниковых геодезических измерений (определений)	0.10	-
297	357351.35	1187573.16	Метод спутниковых геодезических измерений (определений)	0.10	-
298	357353.79	1187571.98	Метод спутниковых геодезических измерений (определений)	0.10	-
299	357356.49	1187572.25	Метод спутниковых геодезических измерений (определений)	0.10	-
300	357358.66	1187573.37	Метод спутниковых геодезических измерений (определений)	0.10	-
301	357362.09	1187539.08	Метод спутниковых геодезических измерений (определений)	0.10	-
302	357349.55	1187537.37	Метод спутниковых геодезических измерений (определений)	0.10	-
303	357342.66	1187537.89	Метод спутниковых геодезических измерений (определений)	0.10	-

2. Сведения о характерных точках границ объекта					
Обозначение характерных точек границ	Координаты, м		Метод определения координат характерной точки	Средняя квадратическая погрешность положения характерной точки (Mt), м	Описание обозначения точки на местности (при наличии)
	X	Y			
1	2	3	4	5	6
304	357310.91	1187538.73	Метод спутниковых геодезических измерений (определений)	0.10	-
305	357291.24	1187539.36	Метод спутниковых геодезических измерений (определений)	0.10	-
306	357290.57	1187540.15	Метод спутниковых геодезических измерений (определений)	0.10	-
307	357290.74	1187550.39	Метод спутниковых геодезических измерений (определений)	0.10	-
308	357287.16	1187550.54	Метод спутниковых геодезических измерений (определений)	0.10	-
309	357287.26	1187553.59	Метод спутниковых геодезических измерений (определений)	0.10	-
310	357280.99	1187553.79	Метод спутниковых геодезических измерений (определений)	0.10	-
311	357280.55	1187539.65	Метод спутниковых геодезических измерений (определений)	0.10	-
312	357223.52	1187540.61	Метод спутниковых геодезических измерений (определений)	0.10	-
313	357221.27	1187540.67	Метод спутниковых геодезических измерений (определений)	0.10	-
314	357216.88	1187540.91	Метод спутниковых геодезических измерений (определений)	0.10	-
315	357216.86	1187541.75	Метод спутниковых геодезических измерений (определений)	0.10	-
316	357214.38	1187541.81	Метод спутниковых геодезических измерений (определений)	0.10	-

2. Сведения о характерных точках границ объекта					
Обозначение характерных точек границ	Координаты, м		Метод определения координат характерной точки	Средняя квадратическая погрешность положения характерной точки (Mt), м	Описание обозначения точки на местности (при наличии)
	X	Y			
1	2	3	4	5	6
317	357214.38	1187542.04	Метод спутниковых геодезических измерений (определений)	0.10	-
318	357211.61	1187542.11	Метод спутниковых геодезических измерений (определений)	0.10	-
319	357211.60	1187541.69	Метод спутниковых геодезических измерений (определений)	0.10	-
320	357210.76	1187540.92	Метод спутниковых геодезических измерений (определений)	0.10	-
321	357208.48	1187540.98	Метод спутниковых геодезических измерений (определений)	0.10	-
322	357207.67	1187541.79	Метод спутниковых геодезических измерений (определений)	0.10	-
323	357207.69	1187542.20	Метод спутниковых геодезических измерений (определений)	0.10	-
324	357206.93	1187542.22	Метод спутниковых геодезических измерений (определений)	0.10	-
325	357206.68	1187541.07	Метод спутниковых геодезических измерений (определений)	0.10	-
326	357205.07	1187541.09	Метод спутниковых геодезических измерений (определений)	0.10	-
327	357205.03	1187541.06	Метод спутниковых геодезических измерений (определений)	0.10	-
328	357202.79	1187541.10	Метод спутниковых геодезических измерений (определений)	0.10	-
329	357202.77	1187541.12	Метод спутниковых геодезических измерений (определений)	0.10	-

2. Сведения о характерных точках границ объекта					
Обозначение характерных точек границ	Координаты, м		Метод определения координат характерной точки	Средняя квадратическая погрешность положения характерной точки (Mt), м	Описание обозначения точки на местности (при наличии)
	X	Y			
1	2	3	4	5	6
330	357190.39	1187541.26	Метод спутниковых геодезических измерений (определений)	0.10	-
331	357190.08	1187542.63	Метод спутниковых геодезических измерений (определений)	0.10	-
332	357187.62	1187542.69	Метод спутниковых геодезических измерений (определений)	0.10	-
333	357186.76	1187541.50	Метод спутниковых геодезических измерений (определений)	0.10	-
334	357184.45	1187541.52	Метод спутниковых геодезических измерений (определений)	0.10	-
335	357183.22	1187542.80	Метод спутниковых геодезических измерений (определений)	0.10	-
336	357180.80	1187542.86	Метод спутниковых геодезических измерений (определений)	0.10	-
337	357180.79	1187542.61	Метод спутниковых геодезических измерений (определений)	0.10	-
338	357180.39	1187541.45	Метод спутниковых геодезических измерений (определений)	0.10	-
339	357169.13	1187541.80	Метод спутниковых геодезических измерений (определений)	0.10	-
340	357168.97	1187542.73	Метод спутниковых геодезических измерений (определений)	0.10	-
341	357168.11	1187541.96	Метод спутниковых геодезических измерений (определений)	0.10	-
342	357166.12	1187542.00	Метод спутниковых геодезических измерений (определений)	0.10	-

2. Сведения о характерных точках границ объекта					
Обозначение характерных точек границ	Координаты, м		Метод определения координат характерной точки	Средняя квадратическая погрешность положения характерной точки (Mt), м	Описание обозначения точки на местности (при наличии)
	X	Y			
1	2	3	4	5	6
343	357165.49	1187542.81	Метод спутниковых геодезических измерений (определений)	0.10	-
344	357165.49	1187543.23	Метод спутниковых геодезических измерений (определений)	0.10	-
345	357162.34	1187543.30	Метод спутниковых геодезических измерений (определений)	0.10	-
346	357162.31	1187543.05	Метод спутниковых геодезических измерений (определений)	0.10	-
347	357159.16	1187543.12	Метод спутниковых геодезических измерений (определений)	0.10	-
348	357159.14	1187542.11	Метод спутниковых геодезических измерений (определений)	0.10	-
349	357146.04	1187542.51	Метод спутниковых геодезических измерений (определений)	0.10	-
350	357145.86	1187542.24	Метод спутниковых геодезических измерений (определений)	0.10	-
351	357143.65	1187542.29	Метод спутниковых геодезических измерений (определений)	0.10	-
352	357142.78	1187543.79	Метод спутниковых геодезических измерений (определений)	0.10	-
353	357141.95	1187543.80	Метод спутниковых геодезических измерений (определений)	0.10	-
354	357141.96	1187543.25	Метод спутниковых геодезических измерений (определений)	0.10	-
355	357139.12	1187543.30	Метод спутниковых геодезических измерений (определений)	0.10	-

2. Сведения о характерных точках границ объекта					
Обозначение характерных точек границ	Координаты, м		Метод определения координат характерной точки	Средняя квадратическая погрешность положения характерной точки (Mt), м	Описание обозначения точки на местности (при наличии)
	X	Y			
1	2	3	4	5	6
356	357139.11	1187543.87	Метод спутниковых геодезических измерений (определений)	0.10	-
357	357137.76	1187543.90	Метод спутниковых геодезических измерений (определений)	0.10	-
358	357137.74	1187543.31	Метод спутниковых геодезических измерений (определений)	0.10	-
359	357136.81	1187542.46	Метод спутниковых геодезических измерений (определений)	0.10	-
360	357134.89	1187542.50	Метод спутниковых геодезических измерений (определений)	0.10	-
361	357134.54	1187542.87	Метод спутниковых геодезических измерений (определений)	0.10	-
362	357127.45	1187543.09	Метод спутниковых геодезических измерений (определений)	0.10	-
363	357127.43	1187559.20	Метод спутниковых геодезических измерений (определений)	0.10	-
364	357128.78	1187559.29	Метод спутниковых геодезических измерений (определений)	0.10	-
365	357128.85	1187564.68	Метод спутниковых геодезических измерений (определений)	0.10	-
366	357128.34	1187564.67	Метод спутниковых геодезических измерений (определений)	0.10	-
367	357128.35	1187567.03	Метод спутниковых геодезических измерений (определений)	0.10	-
368	357128.88	1187567.00	Метод спутниковых геодезических измерений (определений)	0.10	-

2. Сведения о характерных точках границ объекта					
Обозначение характерных точек границ	Координаты, м		Метод определения координат характерной точки	Средняя квадратическая погрешность положения характерной точки (Mt), м	Описание обозначения точки на местности (при наличии)
	X	Y			
1	2	3	4	5	6
369	357128.91	1187569.15	Метод спутниковых геодезических измерений (определений)	0.10	-
370	357127.41	1187569.21	Метод спутниковых геодезических измерений (определений)	0.10	-
371	357127.36	1187617.86	Метод спутниковых геодезических измерений (определений)	0.10	-
372	357133.47	1187617.33	Метод спутниковых геодезических измерений (определений)	0.10	-
373	357133.47	1187617.77	Метод спутниковых геодезических измерений (определений)	0.10	-
374	357139.11	1187617.74	Метод спутниковых геодезических измерений (определений)	0.10	-
375	357139.15	1187624.63	Метод спутниковых геодезических измерений (определений)	0.10	-
376	357147.36	1187624.60	Метод спутниковых геодезических измерений (определений)	0.10	-
377	357238.71	1187624.68	Метод спутниковых геодезических измерений (определений)	0.10	-
378	357238.80	1187619.27	Метод спутниковых геодезических измерений (определений)	0.10	-
379	357241.13	1187619.23	Метод спутниковых геодезических измерений (определений)	0.10	-
380	357241.17	1187618.00	Метод спутниковых геодезических измерений (определений)	0.10	-
381	357242.56	1187618.06	Метод спутниковых геодезических измерений (определений)	0.10	-

2. Сведения о характерных точках границ объекта					
Обозначение характерных точек границ	Координаты, м		Метод определения координат характерной точки	Средняя квадратическая погрешность положения характерной точки (Mt), м	Описание обозначения точки на местности (при наличии)
	X	Y			
1	2	3	4	5	6
382	357242.60	1187612.75	Метод спутниковых геодезических измерений (определений)	0.10	-
383	357245.34	1187612.76	Метод спутниковых геодезических измерений (определений)	0.10	-
384	357247.65	1187614.18	Метод спутниковых геодезических измерений (определений)	0.10	-
385	357248.89	1187616.59	Метод спутниковых геодезических измерений (определений)	0.10	-
386	357248.87	1187629.86	Метод спутниковых геодезических измерений (определений)	0.10	-
387	357247.51	1187632.20	Метод спутниковых геодезических измерений (определений)	0.10	-
388	357245.13	1187633.50	Метод спутниковых геодезических измерений (определений)	0.10	-
389	357201.65	1187634.17	Метод спутниковых геодезических измерений (определений)	0.10	-
390	357161.21	1187633.49	Метод спутниковых геодезических измерений (определений)	0.10	-
391	357127.33	1187634.01	Метод спутниковых геодезических измерений (определений)	0.10	-
392	357127.31	1187658.59	Метод спутниковых геодезических измерений (определений)	0.10	-
393	357129.11	1187658.77	Метод спутниковых геодезических измерений (определений)	0.10	-
394	357129.12	1187660.06	Метод спутниковых геодезических измерений (определений)	0.10	-

2. Сведения о характерных точках границ объекта					
Обозначение характерных точек границ	Координаты, м		Метод определения координат характерной точки	Средняя квадратическая погрешность положения характерной точки (Mt), м	Описание обозначения точки на местности (при наличии)
	X	Y			
1	2	3	4	5	6
395	357128.80	1187660.06	Метод спутниковых геодезических измерений (определений)	0.10	-
396	357128.83	1187663.89	Метод спутниковых геодезических измерений (определений)	0.10	-
397	357129.13	1187663.89	Метод спутниковых геодезических измерений (определений)	0.10	-
398	357129.14	1187668.68	Метод спутниковых геодезических измерений (определений)	0.10	-
399	357127.29	1187668.59	Метод спутниковых геодезических измерений (определений)	0.10	-
400	357127.40	1187693.29	Метод спутниковых геодезических измерений (определений)	0.10	-
401	357125.06	1187693.33	Метод спутниковых геодезических измерений (определений)	0.10	-
402	357125.30	1187706.07	Метод спутниковых геодезических измерений (определений)	0.10	-
403	357127.31	1187706.03	Метод спутниковых геодезических измерений (определений)	0.10	-
404	357127.44	1187718.66	Метод спутниковых геодезических измерений (определений)	0.10	-
405	357163.32	1187717.83	Метод спутниковых геодезических измерений (определений)	0.10	-
406	357163.37	1187705.26	Метод спутниковых геодезических измерений (определений)	0.10	-
407	357173.19	1187705.04	Метод спутниковых геодезических измерений (определений)	0.10	-

2. Сведения о характерных точках границ объекта					
Обозначение характерных точек границ	Координаты, м		Метод определения координат характерной точки	Средняя квадратическая погрешность положения характерной точки (Mt), м	Описание обозначения точки на местности (при наличии)
	X	Y			
1	2	3	4	5	6
408	357173.32	1187717.58	Метод спутниковых геодезических измерений (определений)	0.10	-
409	357190.65	1187717.15	Метод спутниковых геодезических измерений (определений)	0.10	-
410	357191.30	1187714.33	Метод спутниковых геодезических измерений (определений)	0.10	-
411	357196.61	1187705.85	Метод спутниковых геодезических измерений (определений)	0.10	-
412	357197.25	1187684.00	Метод спутниковых геодезических измерений (определений)	0.10	-
413	357205.65	1187683.99	Метод спутниковых геодезических измерений (определений)	0.10	-
414	357205.64	1187680.66	Метод спутниковых геодезических измерений (определений)	0.10	-
415	357207.06	1187683.50	Метод спутниковых геодезических измерений (определений)	0.10	-
416	357206.80	1187693.12	Метод спутниковых геодезических измерений (определений)	0.10	-
417	357205.47	1187693.08	Метод спутниковых геодезических измерений (определений)	0.10	-
418	357205.36	1187705.69	Метод спутниковых геодезических измерений (определений)	0.10	-
419	357206.45	1187705.67	Метод спутниковых геодезических измерений (определений)	0.10	-
420	357206.36	1187708.82	Метод спутниковых геодезических измерений (определений)	0.10	-

2. Сведения о характерных точках границ объекта					
Обозначение характерных точек границ	Координаты, м		Метод определения координат характерной точки	Средняя квадратическая погрешность положения характерной точки (Mt), м	Описание обозначения точки на местности (при наличии)
	X	Y			
1	2	3	4	5	6
421	357201.59	1187716.74	Метод спутниковых геодезических измерений (определений)	0.10	-
422	357211.55	1187716.29	Метод спутниковых геодезических измерений (определений)	0.10	-
423	357211.71	1187705.56	Метод спутниковых геодезических измерений (определений)	0.10	-
424	357221.50	1187705.36	Метод спутниковых геодезических измерений (определений)	0.10	-
425	357221.55	1187716.39	Метод спутниковых геодезических измерений (определений)	0.10	-
426	357233.64	1187717.11	Метод спутниковых геодезических измерений (определений)	0.10	-
427	357264.74	1187716.32	Метод спутниковых геодезических измерений (определений)	0.10	-
428	357286.35	1187721.45	Метод спутниковых геодезических измерений (определений)	0.10	-
429	357307.40	1187721.58	Метод спутниковых геодезических измерений (определений)	0.10	-
430	357334.97	1187723.13	Метод спутниковых геодезических измерений (определений)	0.10	-
431	357337.10	1187724.52	Метод спутниковых геодезических измерений (определений)	0.10	-
432	357339.33	1187727.31	Метод спутниковых геодезических измерений (определений)	0.10	-
433	357339.67	1187730.00	Метод спутниковых геодезических измерений (определений)	0.10	-

2. Сведения о характерных точках границ объекта					
Обозначение характерных точек границ	Координаты, м		Метод определения координат характерной точки	Средняя квадратическая погрешность положения характерной точки (Mt), м	Описание обозначения точки на местности (при наличии)
	X	Y			
1	2	3	4	5	6
434	357338.55	1187732.47	Метод спутниковых геодезических измерений (определений)	0.10	-
435	357336.31	1187733.99	Метод спутниковых геодезических измерений (определений)	0.10	-
436	357333.61	1187734.13	Метод спутниковых геодезических измерений (определений)	0.10	-
437	357332.16	1187733.61	Метод спутниковых геодезических измерений (определений)	0.10	-
438	357213.08	1187839.49	Метод спутниковых геодезических измерений (определений)	0.10	-
439	357119.56	1187920.00	Метод спутниковых геодезических измерений (определений)	0.10	-
440	357065.66	1187967.77	Метод спутниковых геодезических измерений (определений)	0.10	-
441	357067.55	1187970.85	Метод спутниковых геодезических измерений (определений)	0.10	-
442	357067.62	1187973.57	Метод спутниковых геодезических измерений (определений)	0.10	-
443	357066.26	1187975.91	Метод спутниковых геодезических измерений (определений)	0.10	-
444	357063.88	1187977.21	Метод спутниковых геодезических измерений (определений)	0.10	-
445	357061.18	1187977.07	Метод спутниковых геодезических измерений (определений)	0.10	-
446	357058.94	1187975.55	Метод спутниковых геодезических измерений (определений)	0.10	-

2. Сведения о характерных точках границ объекта					
Обозначение характерных точек границ	Координаты, м		Метод определения координат характерной точки	Средняя квадратическая погрешность положения характерной точки (Mt), м	Описание обозначения точки на местности (при наличии)
	X	Y			
1	2	3	4	5	6
447	357058.12	1187974.42	Метод спутниковых геодезических измерений (определений)	0.10	-
448	357026.83	1188001.98	Метод спутниковых геодезических измерений (определений)	0.10	-
449	356913.02	1188104.18	Метод спутниковых геодезических измерений (определений)	0.10	-
450	356899.76	1188114.94	Метод спутниковых геодезических измерений (определений)	0.10	-
451	356885.17	1188128.78	Метод спутниковых геодезических измерений (определений)	0.10	-
452	356773.17	1188229.30	Метод спутниковых геодезических измерений (определений)	0.10	-
453	356748.47	1188252.01	Метод спутниковых геодезических измерений (определений)	0.10	-
454	356730.81	1188266.73	Метод спутниковых геодезических измерений (определений)	0.10	-
455	356714.33	1188281.47	Метод спутниковых геодезических измерений (определений)	0.10	-
456	356715.38	1188284.72	Метод спутниковых геодезических измерений (определений)	0.10	-
457	356714.78	1188287.36	Метод спутниковых геодезических измерений (определений)	0.10	-
458	356712.88	1188289.30	Метод спутниковых геодезических измерений (определений)	0.10	-
459	356710.26	1188289.97	Метод спутниковых геодезических измерений (определений)	0.10	-

2. Сведения о характерных точках границ объекта					
Обозначение характерных точек границ	Координаты, м		Метод определения координат характерной точки	Средняя квадратическая погрешность положения характерной точки (Mt), м	Описание обозначения точки на местности (при наличии)
	X	Y			
1	2	3	4	5	6
460	356707.66	1188289.17	Метод спутниковых геодезических измерений (определений)	0.10	-
461	356706.65	1188288.31	Метод спутниковых геодезических измерений (определений)	0.10	-
462	356689.59	1188303.26	Метод спутниковых геодезических измерений (определений)	0.10	-
463	356672.84	1188318.78	Метод спутниковых геодезических измерений (определений)	0.10	-
464	356653.35	1188334.39	Метод спутниковых геодезических измерений (определений)	0.10	-
465	356641.07	1188344.56	Метод спутниковых геодезических измерений (определений)	0.10	-
466	356638.36	1188345.00	Метод спутниковых геодезических измерений (определений)	0.10	-
467	356635.86	1188343.94	Метод спутниковых геодезических измерений (определений)	0.10	-
468	356634.28	1188341.74	Метод спутниковых геодезических измерений (определений)	0.10	-
469	356634.07	1188339.04	Метод спутниковых геодезических измерений (определений)	0.10	-
470	356635.31	1188336.63	Метод спутниковых геодезических измерений (определений)	0.10	-
471	356639.01	1188333.45	Метод спутниковых геодезических измерений (определений)	0.10	-
472	356594.47	1188330.34	Метод спутниковых геодезических измерений (определений)	0.10	-

2. Сведения о характерных точках границ объекта					
Обозначение характерных точек границ	Координаты, м		Метод определения координат характерной точки	Средняя квадратическая погрешность положения характерной точки (Mt), м	Описание обозначения точки на местности (при наличии)
	X	Y			
1	2	3	4	5	6
473	356599.90	1188337.80	Метод спутниковых геодезических измерений (определений)	0.10	-
474	356591.97	1188343.52	Метод спутниковых геодезических измерений (определений)	0.10	-
475	356591.86	1188343.43	Метод спутниковых геодезических измерений (определений)	0.10	-
476	356583.21	1188331.79	Метод спутниковых геодезических измерений (определений)	0.10	-
477	356582.82	1188329.67	Метод спутниковых геодезических измерений (определений)	0.10	-
478	356558.12	1188328.70	Метод спутниковых геодезических измерений (определений)	0.10	-
479	356531.97	1188326.86	Метод спутниковых геодезических измерений (определений)	0.10	-
480	356529.73	1188325.34	Метод спутниковых геодезических измерений (определений)	0.10	-
481	356523.65	1188318.29	Метод спутниковых геодезических измерений (определений)	0.10	-
482	356521.79	1188318.16	Метод спутниковых геодезических измерений (определений)	0.10	-
483	356522.49	1188322.41	Метод спутниковых геодезических измерений (определений)	0.10	-
484	356521.79	1188329.72	Метод спутниковых геодезических измерений (определений)	0.10	-
485	356520.54	1188329.66	Метод спутниковых геодезических измерений (определений)	0.10	-

2. Сведения о характерных точках границ объекта					
Обозначение характерных точек границ	Координаты, м		Метод определения координат характерной точки	Средняя квадратическая погрешность положения характерной точки (Mt), м	Описание обозначения точки на местности (при наличии)
	X	Y			
1	2	3	4	5	6
486	356520.60	1188328.07	Метод спутниковых геодезических измерений (определений)	0.10	-
487	356512.23	1188327.64	Метод спутниковых геодезических измерений (определений)	0.10	-
488	356512.30	1188322.03	Метод спутниковых геодезических измерений (определений)	0.10	-
489	356511.64	1188317.53	Метод спутниковых геодезических измерений (определений)	0.10	-
490	356485.42	1188316.19	Метод спутниковых геодезических измерений (определений)	0.10	-
491	356484.89	1188326.53	Метод спутниковых геодезических измерений (определений)	0.10	-
492	356484.07	1188326.49	Метод спутниковых геодезических измерений (определений)	0.10	-
493	356484.00	1188327.85	Метод спутниковых геодезических измерений (определений)	0.10	-
494	356475.02	1188327.33	Метод спутниковых геодезических измерений (определений)	0.10	-
495	356475.43	1188315.69	Метод спутниковых геодезических измерений (определений)	0.10	-
496	356464.10	1188315.13	Метод спутниковых геодезических измерений (определений)	0.10	-
497	356463.74	1188325.62	Метод спутниковых геодезических измерений (определений)	0.10	-
498	356462.39	1188325.57	Метод спутниковых геодезических измерений (определений)	0.10	-

2. Сведения о характерных точках границ объекта					
Обозначение характерных точек границ	Координаты, м		Метод определения координат характерной точки	Средняя квадратическая погрешность положения характерной точки (Mt), м	Описание обозначения точки на местности (при наличии)
	X	Y			
1	2	3	4	5	6
499	356462.33	1188326.75	Метод спутниковых геодезических измерений (определений)	0.10	-
500	356453.90	1188326.30	Метод спутниковых геодезических измерений (определений)	0.10	-
501	356454.10	1188314.64	Метод спутниковых геодезических измерений (определений)	0.10	-
502	356451.60	1188314.76	Метод спутниковых геодезических измерений (определений)	0.10	-
503	356448.90	1188314.62	Метод спутниковых геодезических измерений (определений)	0.10	-
504	356448.18	1188314.32	Метод спутниковых геодезических измерений (определений)	0.10	-
505	356425.55	1188312.96	Метод спутниковых геодезических измерений (определений)	0.10	-
506	356423.59	1188313.71	Метод спутниковых геодезических измерений (определений)	0.10	-
507	356418.30	1188322.71	Метод спутниковых геодезических измерений (определений)	0.10	-
508	356415.92	1188324.01	Метод спутниковых геодезических измерений (определений)	0.10	-
509	356413.22	1188323.87	Метод спутниковых геодезических измерений (определений)	0.10	-
510	356410.98	1188322.35	Метод спутниковых геодезических измерений (определений)	0.10	-
511	356409.86	1188319.88	Метод спутниковых геодезических измерений (определений)	0.10	-

2. Сведения о характерных точках границ объекта					
Обозначение характерных точек границ	Координаты, м		Метод определения координат характерной точки	Средняя квадратическая погрешность положения характерной точки (Mt), м	Описание обозначения точки на местности (при наличии)
	X	Y			
1	2	3	4	5	6
512	356410.20	1188317.19	Метод спутниковых геодезических измерений (определений)	0.10	-
513	356417.69	1188304.23	Метод спутниковых геодезических измерений (определений)	0.10	-
514	356420.07	1188302.93	Метод спутниковых геодезических измерений (определений)	0.10	-
515	356420.46	1188302.86	Метод спутниковых геодезических измерений (определений)	0.10	-
516	356446.66	1188258.08	Метод спутниковых геодезических измерений (определений)	0.10	-
517	356462.03	1188244.75	Метод спутниковых геодезических измерений (определений)	0.10	-
518	356474.36	1188229.01	Метод спутниковых геодезических измерений (определений)	0.10	-
519	356486.04	1188215.92	Метод спутниковых геодезических измерений (определений)	0.10	-
520	356477.75	1188210.55	Метод спутниковых геодезических измерений (определений)	0.10	-
521	356460.94	1188229.16	Метод спутниковых геодезических измерений (определений)	0.10	-
522	356459.18	1188232.09	Метод спутниковых геодезических измерений (определений)	0.10	-
523	356462.14	1188234.10	Метод спутниковых геодезических измерений (определений)	0.10	-
524	356463.26	1188236.57	Метод спутниковых геодезических измерений (определений)	0.10	-

2. Сведения о характерных точках границ объекта					
Обозначение характерных точек границ	Координаты, м		Метод определения координат характерной точки	Средняя квадратическая погрешность положения характерной точки (Mt), м	Описание обозначения точки на местности (при наличии)
	X	Y			
1	2	3	4	5	6
525	356462.92	1188239.26	Метод спутниковых геодезических измерений (определений)	0.10	-
526	356461.23	1188241.38	Метод спутниковых геодезических измерений (определений)	0.10	-
527	356458.68	1188242.31	Метод спутниковых геодезических измерений (определений)	0.10	-
528	356456.03	1188241.77	Метод спутниковых геодезических измерений (определений)	0.10	-
529	356454.03	1188240.67	Метод спутниковых геодезических измерений (определений)	0.10	-
530	356410.81	1188315.39	Метод спутниковых геодезических измерений (определений)	0.10	-
531	356408.43	1188316.69	Метод спутниковых геодезических измерений (определений)	0.10	-
532	356405.73	1188316.55	Метод спутниковых геодезических измерений (определений)	0.10	-
533	356403.49	1188315.03	Метод спутниковых геодезических измерений (определений)	0.10	-
534	356402.37	1188312.56	Метод спутниковых геодезических измерений (определений)	0.10	-
535	356402.71	1188309.87	Метод спутниковых геодезических измерений (определений)	0.10	-
536	356403.89	1188307.74	Метод спутниковых геодезических измерений (определений)	0.10	-
537	356374.83	1188288.08	Метод спутниковых геодезических измерений (определений)	0.10	-

2. Сведения о характерных точках границ объекта					
Обозначение характерных точек границ	Координаты, м		Метод определения координат характерной точки	Средняя квадратическая погрешность положения характерной точки (Mt), м	Описание обозначения точки на местности (при наличии)
	X	Y			
1	2	3	4	5	6
538	356372.96	1188290.42	Метод спутниковых геодезических измерений (определений)	0.10	-
539	356364.78	1188284.97	Метод спутниковых геодезических измерений (определений)	0.10	-
540	356378.30	1188265.48	Метод спутниковых геодезических измерений (определений)	0.10	-
541	356386.43	1188270.98	Метод спутниковых геодезических измерений (определений)	0.10	-
542	356380.51	1188279.85	Метод спутниковых геодезических измерений (определений)	0.10	-
543	356408.87	1188299.04	Метод спутниковых геодезических измерений (определений)	0.10	-
544	356419.19	1188280.97	Метод спутниковых геодезических измерений (определений)	0.10	-
545	356416.54	1188281.51	Метод спутниковых геодезических измерений (определений)	0.10	-
546	356414.86	1188280.90	Метод спутниковых геодезических измерений (определений)	0.10	-
547	356417.55	1188276.95	Метод спутниковых геодезических измерений (определений)	0.10	-
548	356412.83	1188273.76	Метод спутниковых геодезических измерений (определений)	0.10	-
549	356416.74	1188268.65	Метод спутниковых геодезических измерений (определений)	0.10	-
550	356419.29	1188267.72	Метод спутниковых геодезических измерений (определений)	0.10	-

2. Сведения о характерных точках границ объекта					
Обозначение характерных точек границ	Координаты, м		Метод определения координат характерной точки	Средняя квадратическая погрешность положения характерной точки (Mt), м	Описание обозначения точки на местности (при наличии)
	X	Y			
1	2	3	4	5	6
551	356421.94	1188268.26	Метод спутниковых геодезических измерений (определений)	0.10	-
552	356425.37	1188270.36	Метод спутниковых геодезических измерений (определений)	0.10	-
553	356436.93	1188250.23	Метод спутниковых геодезических измерений (определений)	0.10	-
554	356434.60	1188248.76	Метод спутниковых геодезических измерений (определений)	0.10	-
555	356439.52	1188240.25	Метод спутниковых геодезических измерений (определений)	0.10	-
556	356441.91	1188241.56	Метод спутниковых геодезических измерений (определений)	0.10	-
557	356453.31	1188222.68	Метод спутниковых геодезических измерений (определений)	0.10	-
558	356455.64	1188220.08	Метод спутниковых геодезических измерений (определений)	0.10	-
559	356456.57	1188220.83	Метод спутниковых геодезических измерений (определений)	0.10	-
560	356459.11	1188217.66	Метод спутниковых геодезических измерений (определений)	0.10	-
561	356458.34	1188217.04	Метод спутниковых геодезических измерений (определений)	0.10	-
562	356459.83	1188215.18	Метод спутниковых геодезических измерений (определений)	0.10	-
563	356460.57	1188215.77	Метод спутниковых геодезических измерений (определений)	0.10	-

2. Сведения о характерных точках границ объекта					
Обозначение характерных точек границ	Координаты, м		Метод определения координат характерной точки	Средняя квадратическая погрешность положения характерной точки (Mt), м	Описание обозначения точки на местности (при наличии)
	X	Y			
1	2	3	4	5	6
564	356467.61	1188207.00	Метод спутниковых геодезических измерений (определений)	0.10	-
565	356469.31	1188204.82	Метод спутниковых геодезических измерений (определений)	0.10	-
566	356468.19	1188202.35	Метод спутниковых геодезических измерений (определений)	0.10	-
567	356468.29	1188201.54	Метод спутниковых геодезических измерений (определений)	0.10	-
568	356470.31	1188202.89	Метод спутниковых геодезических измерений (определений)	0.10	-
569	356470.72	1188202.28	Метод спутниковых геодезических измерений (определений)	0.10	-
570	356472.09	1188203.19	Метод спутниковых геодезических измерений (определений)	0.10	-
571	356475.91	1188197.44	Метод спутниковых геодезических измерений (определений)	0.10	-
572	356536.05	1188130.85	Метод спутниковых геодезических измерений (определений)	0.10	-
573	356528.72	1188124.30	Метод спутниковых геодезических измерений (определений)	0.10	-
574	356508.77	1188110.56	Метод спутниковых геодезических измерений (определений)	0.10	-
575	356509.04	1188110.15	Метод спутниковых геодезических измерений (определений)	0.10	-
576	356481.71	1188092.05	Метод спутниковых геодезических измерений (определений)	0.10	-

2. Сведения о характерных точках границ объекта					
Обозначение характерных точек границ	Координаты, м		Метод определения координат характерной точки	Средняя квадратическая погрешность положения характерной точки (Mt), м	Описание обозначения точки на местности (при наличии)
	X	Y			
1	2	3	4	5	6
577	356485.26	1188086.82	Метод спутниковых геодезических измерений (определений)	0.10	-
578	356487.70	1188085.64	Метод спутниковых геодезических измерений (определений)	0.10	-
579	356490.40	1188085.91	Метод спутниковых геодезических измерений (определений)	0.10	-
580	356535.32	1188116.78	Метод спутниковых геодезических измерений (определений)	0.10	-
581	356542.65	1188123.34	Метод спутниковых геодезических измерений (определений)	0.10	-
582	356570.94	1188090.78	Метод спутниковых геодезических измерений (определений)	0.10	-
583	356569.39	1188089.33	Метод спутниковых геодезических измерений (определений)	0.10	-
584	356570.60	1188088.00	Метод спутниковых геодезических измерений (определений)	0.10	-
585	356569.39	1188086.89	Метод спутниковых геодезических измерений (определений)	0.10	-
586	356570.96	1188085.13	Метод спутниковых геодезических измерений (определений)	0.10	-
587	356570.31	1188084.55	Метод спутниковых геодезических измерений (определений)	0.10	-
588	356571.38	1188083.34	Метод спутниковых геодезических измерений (определений)	0.10	-
589	356574.23	1188080.41	Метод спутниковых геодезических измерений (определений)	0.10	-

2. Сведения о характерных точках границ объекта					
Обозначение характерных точек границ	Координаты, м		Метод определения координат характерной точки	Средняя квадратическая погрешность положения характерной точки (Mt), м	Описание обозначения точки на местности (при наличии)
	X	Y			
1	2	3	4	5	6
590	356577.61	1188083.34	Метод спутниковых геодезических измерений (определений)	0.10	-
591	356586.97	1188073.24	Метод спутниковых геодезических измерений (определений)	0.10	-
592	356587.27	1188072.09	Метод спутниковых геодезических измерений (определений)	0.10	-
593	356572.96	1188033.49	Метод спутниковых геодезических измерений (определений)	0.10	-
594	356568.08	1188033.39	Метод спутниковых геодезических измерений (определений)	0.10	-
595	356565.77	1188031.97	Метод спутниковых геодезических измерений (определений)	0.10	-
596	356564.53	1188029.56	Метод спутниковых геодезических измерений (определений)	0.10	-
597	356564.74	1188026.86	Метод спутниковых геодезических измерений (определений)	0.10	-
598	356566.32	1188024.66	Метод спутниковых геодезических измерений (определений)	0.10	-
599	356568.90	1188023.60	Метод спутниковых геодезических измерений (определений)	0.10	-
600	356543.30	1187951.23	Метод спутниковых геодезических измерений (определений)	0.10	-
601	356541.06	1187952.75	Метод спутниковых геодезических измерений (определений)	0.10	-
602	356538.36	1187952.89	Метод спутниковых геодезических измерений (определений)	0.10	-

2. Сведения о характерных точках границ объекта					
Обозначение характерных точек границ	Координаты, м		Метод определения координат характерной точки	Средняя квадратическая погрешность положения характерной точки (Mt), м	Описание обозначения точки на местности (при наличии)
	X	Y			
1	2	3	4	5	6
603	356535.98	1187951.59	Метод спутниковых геодезических измерений (определений)	0.10	-
604	356534.62	1187949.25	Метод спутниковых геодезических измерений (определений)	0.10	-
605	356534.69	1187946.53	Метод спутниковых геодезических измерений (определений)	0.10	-
606	356539.21	1187939.34	Метод спутниковых геодезических измерений (определений)	0.10	-
607	356534.79	1187927.01	Метод спутниковых геодезических измерений (определений)	0.10	-
608	356530.12	1187928.19	Метод спутниковых геодезических измерений (определений)	0.10	-
609	356527.52	1187927.39	Метод спутниковых геодезических измерений (определений)	0.10	-
610	356525.73	1187925.36	Метод спутниковых геодезических измерений (определений)	0.10	-
611	356525.26	1187922.69	Метод спутниковых геодезических измерений (определений)	0.10	-
612	356526.25	1187920.17	Метод спутниковых геодезических измерений (определений)	0.10	-
613	356528.41	1187918.53	Метод спутниковых геодезических измерений (определений)	0.10	-
614	356531.39	1187917.60	Метод спутниковых геодезических измерений (определений)	0.10	-
615	356530.99	1187916.47	Метод спутниковых геодезических измерений (определений)	0.10	-

2. Сведения о характерных точках границ объекта					
Обозначение характерных точек границ	Координаты, м		Метод определения координат характерной точки	Средняя квадратическая погрешность положения характерной точки (Mt), м	Описание обозначения точки на местности (при наличии)
	X	Y			
1	2	3	4	5	6
616	356524.61	1187916.53	Метод спутниковых геодезических измерений (определений)	0.10	-
617	356522.30	1187915.11	Метод спутниковых геодезических измерений (определений)	0.10	-
618	356521.06	1187912.70	Метод спутниковых геодезических измерений (определений)	0.10	-
619	356520.81	1187911.13	Метод спутниковых геодезических измерений (определений)	0.10	-
620	356519.57	1187908.72	Метод спутниковых геодезических измерений (определений)	0.10	-
621	356519.78	1187906.02	Метод спутниковых геодезических измерений (определений)	0.10	-
622	356521.36	1187903.82	Метод спутниковых геодезических измерений (определений)	0.10	-
623	356523.86	1187902.76	Метод спутниковых геодезических измерений (определений)	0.10	-
624	356526.06	1187902.64	Метод спутниковых геодезических измерений (определений)	0.10	-
625	356489.63	1187799.50	Метод спутниковых геодезических измерений (определений)	0.10	-
626	356490.10	1187796.83	Метод спутниковых геодезических измерений (определений)	0.10	-
627	356491.76	1187794.33	Метод спутниковых геодезических измерений (определений)	0.10	-
628	356487.59	1187794.04	Метод спутниковых геодезических измерений (определений)	0.10	-

2. Сведения о характерных точках границ объекта					
Обозначение характерных точек границ	Координаты, м		Метод определения координат характерной точки	Средняя квадратическая погрешность положения характерной точки (Mt), м	Описание обозначения точки на местности (при наличии)
	X	Y			
1	2	3	4	5	6
629	356482.60	1187802.45	Метод спутниковых геодезических измерений (определений)	0.10	-
630	356480.22	1187803.75	Метод спутниковых геодезических измерений (определений)	0.10	-
631	356477.52	1187803.61	Метод спутниковых геодезических измерений (определений)	0.10	-
632	356475.28	1187802.09	Метод спутниковых геодезических измерений (определений)	0.10	-
633	356474.16	1187799.62	Метод спутниковых геодезических измерений (определений)	0.10	-
634	356473.88	1187798.65	Метод спутниковых геодезических измерений (определений)	0.10	-
635	356471.72	1187797.01	Метод спутниковых геодезических измерений (определений)	0.10	-
636	356470.73	1187794.49	Метод спутниковых геодезических измерений (определений)	0.10	-
637	356471.20	1187791.82	Метод спутниковых геодезических измерений (определений)	0.10	-
638	356474.35	1187786.12	Метод спутниковых геодезических измерений (определений)	0.10	-
639	356469.51	1187751.22	Метод спутниковых геодезических измерений (определений)	0.10	-
640	356468.28	1187751.28	Метод спутниковых геодезических измерений (определений)	0.10	-
641	356468.28	1187752.15	Метод спутниковых геодезических измерений (определений)	0.10	-

2. Сведения о характерных точках границ объекта					
Обозначение характерных точек границ	Координаты, м		Метод определения координат характерной точки	Средняя квадратическая погрешность положения характерной точки (Mt), м	Описание обозначения точки на местности (при наличии)
	X	Y			
1	2	3	4	5	6
642	356458.07	1187752.46	Метод спутниковых геодезических измерений (определений)	0.10	-
643	356458.02	1187751.57	Метод спутниковых геодезических измерений (определений)	0.10	-
644	356451.15	1187751.49	Метод спутниковых геодезических измерений (определений)	0.10	-
645	356448.84	1187750.07	Метод спутниковых геодезических измерений (определений)	0.10	-
646	356447.60	1187747.66	Метод спутниковых геодезических измерений (определений)	0.10	-
647	356447.81	1187744.96	Метод спутниковых геодезических измерений (определений)	0.10	-
648	356449.39	1187742.76	Метод спутниковых геодезических измерений (определений)	0.10	-
649	356451.89	1187741.70	Метод спутниковых геодезических измерений (определений)	0.10	-
650	356454.31	1187741.64	Метод спутниковых геодезических измерений (определений)	0.10	-
651	356454.20	1187732.49	Метод спутниковых геодезических измерений (определений)	0.10	-
652	356450.40	1187732.27	Метод спутниковых геодезических измерений (определений)	0.10	-
653	356448.16	1187730.75	Метод спутниковых геодезических измерений (определений)	0.10	-
654	356447.04	1187728.28	Метод спутниковых геодезических измерений (определений)	0.10	-

2. Сведения о характерных точках границ объекта					
Обозначение характерных точек границ	Координаты, м		Метод определения координат характерной точки	Средняя квадратическая погрешность положения характерной точки (Mt), м	Описание обозначения точки на местности (при наличии)
	X	Y			
1	2	3	4	5	6
655	356447.38	1187725.59	Метод спутниковых геодезических измерений (определений)	0.10	-
656	356449.07	1187723.47	Метод спутниковых геодезических измерений (определений)	0.10	-
657	356451.62	1187722.54	Метод спутниковых геодезических измерений (определений)	0.10	-
658	356463.40	1187722.20	Метод спутниковых геодезических измерений (определений)	0.10	-
659	356452.61	1187692.98	Метод спутниковых геодезических измерений (определений)	0.10	-
660	356447.10	1187693.30	Метод спутниковых геодезических измерений (определений)	0.10	-
661	356444.72	1187692.00	Метод спутниковых геодезических измерений (определений)	0.10	-
662	356443.36	1187689.66	Метод спутниковых геодезических измерений (определений)	0.10	-
663	356443.43	1187686.94	Метод спутниковых геодезических измерений (определений)	0.10	-
664	356444.90	1187684.67	Метод спутниковых геодезических измерений (определений)	0.10	-
665	356447.34	1187683.49	Метод спутниковых геодезических измерений (определений)	0.10	-
666	356448.32	1187683.38	Метод спутниковых геодезических измерений (определений)	0.10	-
667	356432.94	1187651.91	Метод спутниковых геодезических измерений (определений)	0.10	-

2. Сведения о характерных точках границ объекта					
Обозначение характерных точек границ	Координаты, м		Метод определения координат характерной точки	Средняя квадратическая погрешность положения характерной точки (Mt), м	Описание обозначения точки на местности (при наличии)
	X	Y			
1	2	3	4	5	6
668	356428.52	1187653.70	Метод спутниковых геодезических измерений (определений)	0.10	-
669	356424.56	1187644.71	Метод спутниковых геодезических измерений (определений)	0.10	-
670	356428.43	1187642.98	Метод спутниковых геодезических измерений (определений)	0.10	-
671	356418.79	1187624.43	Метод спутниковых геодезических измерений (определений)	0.10	-
672	356416.09	1187625.52	Метод спутниковых геодезических измерений (определений)	0.10	-
673	356412.13	1187616.52	Метод спутниковых геодезических измерений (определений)	0.10	-
674	356414.25	1187615.51	Метод спутниковых геодезических измерений (определений)	0.10	-
675	356385.74	1187558.53	Метод спутниковых геодезических измерений (определений)	0.10	-
676	356365.64	1187558.65	Метод спутниковых геодезических измерений (определений)	0.10	-
677	356363.33	1187557.23	Метод спутниковых геодезических измерений (определений)	0.10	-
678	356362.09	1187554.82	Метод спутниковых геодезических измерений (определений)	0.10	-
679	356362.30	1187552.12	Метод спутниковых геодезических измерений (определений)	0.10	-
680	356363.88	1187549.92	Метод спутниковых геодезических измерений (определений)	0.10	-

2. Сведения о характерных точках границ объекта					
Обозначение характерных точек границ	Координаты, м		Метод определения координат характерной точки	Средняя квадратическая погрешность положения характерной точки (Mt), м	Описание обозначения точки на местности (при наличии)
	X	Y			
1	2	3	4	5	6
681	356366.38	1187548.86	Метод спутниковых геодезических измерений (определений)	0.10	-
682	356385.98	1187548.51	Метод спутниковых геодезических измерений (определений)	0.10	-
683	356385.54	1187547.37	Метод спутниковых геодезических измерений (определений)	0.10	-
684	356374.01	1187547.32	Метод спутниковых геодезических измерений (определений)	0.10	-
685	356371.70	1187545.90	Метод спутниковых геодезических измерений (определений)	0.10	-
686	356370.46	1187543.49	Метод спутниковых геодезических измерений (определений)	0.10	-
687	356370.67	1187540.79	Метод спутниковых геодезических измерений (определений)	0.10	-
688	356372.25	1187538.59	Метод спутниковых геодезических измерений (определений)	0.10	-
689	356374.75	1187537.53	Метод спутниковых геодезических измерений (определений)	0.10	-
690	356381.70	1187537.42	Метод спутниковых геодезических измерений (определений)	0.10	-
691	356379.19	1187531.20	Метод спутниковых геодезических измерений (определений)	0.10	-
692	356377.40	1187529.17	Метод спутниковых геодезических измерений (определений)	0.10	-
693	356376.93	1187526.50	Метод спутниковых геодезических измерений (определений)	0.10	-

2. Сведения о характерных точках границ объекта					
Обозначение характерных точек границ	Координаты, м		Метод определения координат характерной точки	Средняя квадратическая погрешность положения характерной точки (Mt), м	Описание обозначения точки на местности (при наличии)
	X	Y			
1	2	3	4	5	6
694	356377.09	1187525.65	Метод спутниковых геодезических измерений (определений)	0.10	-
695	356366.41	1187499.94	Метод спутниковых геодезических измерений (определений)	0.10	-
696	356366.76	1187499.03	Метод спутниковых геодезических измерений (определений)	0.10	-
697	356357.34	1187476.36	Метод спутниковых геодезических измерений (определений)	0.10	-
698	356356.93	1187476.52	Метод спутниковых геодезических измерений (определений)	0.10	-
699	356354.60	1187470.88	Метод спутниковых геодезических измерений (определений)	0.10	-
700	356355.12	1187470.65	Метод спутниковых геодезических измерений (определений)	0.10	-
701	356341.15	1187437.17	Метод спутниковых геодезических измерений (определений)	0.10	-
702	356340.70	1187437.37	Метод спутниковых геодезических измерений (определений)	0.10	-
703	356331.07	1187414.98	Метод спутниковых геодезических измерений (определений)	0.10	-
704	356323.60	1187395.81	Метод спутниковых геодезических измерений (определений)	0.10	-
705	356318.07	1187396.09	Метод спутниковых геодезических измерений (определений)	0.10	-
706	356315.69	1187394.79	Метод спутниковых геодезических измерений (определений)	0.10	-

2. Сведения о характерных точках границ объекта					
Обозначение характерных точек границ	Координаты, м		Метод определения координат характерной точки	Средняя квадратическая погрешность положения характерной точки (Mt), м	Описание обозначения точки на местности (при наличии)
	X	Y			
1	2	3	4	5	6
707	356314.33	1187392.45	Метод спутниковых геодезических измерений (определений)	0.10	-
708	356314.40	1187389.73	Метод спутниковых геодезических измерений (определений)	0.10	-
709	356315.87	1187387.46	Метод спутниковых геодезических измерений (определений)	0.10	-
710	356318.31	1187386.28	Метод спутниковых геодезических измерений (определений)	0.10	-
711	356319.69	1187386.13	Метод спутниковых геодезических измерений (определений)	0.10	-
712	356309.26	1187360.25	Метод спутниковых геодезических измерений (определений)	0.10	-
713	356296.68	1187329.67	Метод спутниковых геодезических измерений (определений)	0.10	-
714	356297.46	1187328.47	Метод спутниковых геодезических измерений (определений)	0.10	-
715	356295.90	1187327.46	Метод спутниковых геодезических измерений (определений)	0.10	-
716	356292.08	1187318.07	Метод спутниковых геодезических измерений (определений)	0.10	-
717	356292.42	1187315.38	Метод спутниковых геодезических измерений (определений)	0.10	-
718	356297.12	1187306.05	Метод спутниковых геодезических измерений (определений)	0.10	-
719	356288.80	1187285.91	Метод спутниковых геодезических измерений (определений)	0.10	-

2. Сведения о характерных точках границ объекта					
Обозначение характерных точек границ	Координаты, м		Метод определения координат характерной точки	Средняя квадратическая погрешность положения характерной точки (Mt), м	Описание обозначения точки на местности (при наличии)
	X	Y			
1	2	3	4	5	6
720	356285.96	1187285.61	Метод спутниковых геодезических измерений (определений)	0.10	-
721	356283.80	1187283.97	Метод спутниковых геодезических измерений (определений)	0.10	-
722	356282.81	1187281.45	Метод спутниковых геодезических измерений (определений)	0.10	-
723	356283.28	1187278.78	Метод спутниковых геодезических измерений (определений)	0.10	-
724	356285.07	1187276.75	Метод спутниковых геодезических измерений (определений)	0.10	-
725	356263.06	1187217.95	Метод спутниковых геодезических измерений (определений)	0.10	-
726	356259.90	1187217.44	Метод спутниковых геодезических измерений (определений)	0.10	-
727	356257.82	1187215.70	Метод спутниковых геодезических измерений (определений)	0.10	-
728	356256.96	1187213.13	Метод спутниковых геодезических измерений (определений)	0.10	-
729	356257.56	1187210.49	Метод спутниковых геодезических измерений (определений)	0.10	-
730	356259.51	1187208.52	Метод спутниковых геодезических измерений (определений)	0.10	-
731	356256.42	1187200.31	Метод спутниковых геодезических измерений (определений)	0.10	-
732	356253.74	1187200.17	Метод спутниковых геодезических измерений (определений)	0.10	-

2. Сведения о характерных точках границ объекта					
Обозначение характерных точек границ	Координаты, м		Метод определения координат характерной точки	Средняя квадратическая погрешность положения характерной точки (Mt), м	Описание обозначения точки на местности (при наличии)
	X	Y			
1	2	3	4	5	6
733	356251.50	1187198.65	Метод спутниковых геодезических измерений (определений)	0.10	-
734	356250.38	1187196.18	Метод спутниковых геодезических измерений (определений)	0.10	-
735	356250.72	1187193.49	Метод спутниковых геодезических измерений (определений)	0.10	-
736	356252.41	1187191.37	Метод спутниковых геодезических измерений (определений)	0.10	-
737	356253.06	1187190.97	Метод спутниковых геодезических измерений (определений)	0.10	-
738	356246.96	1187174.08	Метод спутниковых геодезических измерений (определений)	0.10	-
739	356242.84	1187173.86	Метод спутниковых геодезических измерений (определений)	0.10	-
740	356240.60	1187172.34	Метод спутниковых геодезических измерений (определений)	0.10	-
741	356239.48	1187169.87	Метод спутниковых геодезических измерений (определений)	0.10	-
742	356239.82	1187167.18	Метод спутниковых геодезических измерений (определений)	0.10	-
743	356240.49	1187166.04	Метод спутниковых геодезических измерений (определений)	0.10	-
744	356237.71	1187166.16	Метод спутниковых геодезических измерений (определений)	0.10	-
745	356235.33	1187164.86	Метод спутниковых геодезических измерений (определений)	0.10	-

2. Сведения о характерных точках границ объекта					
Обозначение характерных точек границ	Координаты, м		Метод определения координат характерной точки	Средняя квадратическая погрешность положения характерной точки (Mt), м	Описание обозначения точки на местности (при наличии)
	X	Y			
1	2	3	4	5	6
746	356233.97	1187162.52	Метод спутниковых геодезических измерений (определений)	0.10	-
747	356234.04	1187159.80	Метод спутниковых геодезических измерений (определений)	0.10	-
748	356235.51	1187157.53	Метод спутниковых геодезических измерений (определений)	0.10	-
749	356237.98	1187156.35	Метод спутниковых геодезических измерений (определений)	0.10	-
750	356240.38	1187155.84	Метод спутниковых геодезических измерений (определений)	0.10	-
751	356232.19	1187132.48	Метод спутниковых геодезических измерений (определений)	0.10	-
752	356220.52	1187101.18	Метод спутниковых геодезических измерений (определений)	0.10	-
753	356207.38	1187105.44	Метод спутниковых геодезических измерений (определений)	0.10	-
754	356204.07	1187096.20	Метод спутниковых геодезических измерений (определений)	0.10	-
755	356217.13	1187091.77	Метод спутниковых геодезических измерений (определений)	0.10	-
756	356208.52	1187067.04	Метод спутниковых геодезических измерений (определений)	0.10	-
757	356188.71	1187067.36	Метод спутниковых геодезических измерений (определений)	0.10	-
758	356186.27	1187066.18	Метод спутниковых геодезических измерений (определений)	0.10	-

2. Сведения о характерных точках границ объекта					
Обозначение характерных точек границ	Координаты, м		Метод определения координат характерной точки	Средняя квадратическая погрешность положения характерной точки (Mt), м	Описание обозначения точки на местности (при наличии)
	X	Y			
1	2	3	4	5	6
759	356184.80	1187063.91	Метод спутниковых геодезических измерений (определений)	0.10	-
760	356184.73	1187061.19	Метод спутниковых геодезических измерений (определений)	0.10	-
761	356186.09	1187058.85	Метод спутниковых геодезических измерений (определений)	0.10	-
762	356188.47	1187057.55	Метод спутниковых геодезических измерений (определений)	0.10	-
763	356191.62	1187057.38	Метод спутниковых геодезических измерений (определений)	0.10	-
764	356193.70	1187055.64	Метод спутниковых геодезических измерений (определений)	0.10	-
765	356196.38	1187055.23	Метод спутниковых геодезических измерений (определений)	0.10	-
766	356198.88	1187056.29	Метод спутниковых геодезических измерений (определений)	0.10	-
767	356199.84	1187057.30	Метод спутниковых геодезических измерений (определений)	0.10	-
768	356204.81	1187057.15	Метод спутниковых геодезических измерений (определений)	0.10	-
769	356195.08	1187029.94	Метод спутниковых геодезических измерений (определений)	0.10	-
770	356181.80	1187033.99	Метод спутниковых геодезических измерений (определений)	0.10	-
771	356178.55	1187024.75	Метод спутниковых геодезических измерений (определений)	0.10	-

2. Сведения о характерных точках границ объекта					
Обозначение характерных точек границ	Координаты, м		Метод определения координат характерной точки	Средняя квадратическая погрешность положения характерной точки (Mt), м	Описание обозначения точки на местности (при наличии)
	X	Y			
1	2	3	4	5	6
772	356191.84	1187020.48	Метод спутниковых геодезических измерений (определений)	0.10	-
773	356187.12	1187006.03	Метод спутниковых геодезических измерений (определений)	0.10	-
774	356171.09	1186961.50	Метод спутниковых геодезических измерений (определений)	0.10	-
775	356150.43	1186961.45	Метод спутниковых геодезических измерений (определений)	0.10	-
776	356148.12	1186960.03	Метод спутниковых геодезических измерений (определений)	0.10	-
777	356146.88	1186957.62	Метод спутниковых геодезических измерений (определений)	0.10	-
778	356147.09	1186954.92	Метод спутниковых геодезических измерений (определений)	0.10	-
779	356148.67	1186952.72	Метод спутниковых геодезических измерений (определений)	0.10	-
780	356151.17	1186951.66	Метод спутниковых геодезических измерений (определений)	0.10	-
781	356167.49	1186951.53	Метод спутниковых геодезических измерений (определений)	0.10	-
782	356153.10	1186910.96	Метод спутниковых геодезических измерений (определений)	0.10	-
783	356139.56	1186915.49	Метод спутниковых геодезических измерений (определений)	0.10	-
784	356136.27	1186906.25	Метод спутниковых геодезических измерений (определений)	0.10	-

2. Сведения о характерных точках границ объекта					
Обозначение характерных точек границ	Координаты, м		Метод определения координат характерной точки	Средняя квадратическая погрешность положения характерной точки (Mt), м	Описание обозначения точки на местности (при наличии)
	X	Y			
1	2	3	4	5	6
785	356149.77	1186901.52	Метод спутниковых геодезических измерений (определений)	0.10	-
786	356129.44	1186844.38	Метод спутниковых геодезических измерений (определений)	0.10	-
787	356117.47	1186846.72	Метод спутниковых геодезических измерений (определений)	0.10	-
788	356117.54	1186862.59	Метод спутниковых геодезических измерений (определений)	0.10	-
789	356117.07	1186862.30	Метод спутниковых геодезических измерений (определений)	0.10	-
790	356110.95	1186862.46	Метод спутниковых геодезических измерений (определений)	0.10	-
791	356110.99	1186863.85	Метод спутниковых геодезических измерений (определений)	0.10	-
792	356108.09	1186863.92	Метод спутниковых геодезических измерений (определений)	0.10	-
793	356107.78	1186863.24	Метод спутниковых геодезических измерений (определений)	0.10	-
794	356107.76	1186862.54	Метод спутниковых геодезических измерений (определений)	0.10	-
795	356107.73	1186862.54	Метод спутниковых геодезических измерений (определений)	0.10	-
796	356107.49	1186848.56	Метод спутниковых геодезических измерений (определений)	0.10	-
797	356100.77	1186848.42	Метод спутниковых геодезических измерений (определений)	0.10	-

2. Сведения о характерных точках границ объекта					
Обозначение характерных точек границ	Координаты, м		Метод определения координат характерной точки	Средняя квадратическая погрешность положения характерной точки (Mt), м	Описание обозначения точки на местности (при наличии)
	X	Y			
1	2	3	4	5	6
798	356098.46	1186847.00	Метод спутниковых геодезических измерений (определений)	0.10	-
799	356097.22	1186844.59	Метод спутниковых геодезических измерений (определений)	0.10	-
800	356097.43	1186841.89	Метод спутниковых геодезических измерений (определений)	0.10	-
801	356099.01	1186839.69	Метод спутниковых геодезических измерений (определений)	0.10	-
802	356101.50	1186838.64	Метод спутниковых геодезических измерений (определений)	0.10	-
803	356101.77	1186838.63	Метод спутниковых геодезических измерений (определений)	0.10	-
804	356111.63	1186838.53	Метод спутниковых геодезических измерений (определений)	0.10	-
805	356114.02	1186837.06	Метод спутниковых геодезических измерений (определений)	0.10	-
806	356126.16	1186834.82	Метод спутниковых геодезических измерений (определений)	0.10	-
807	356123.60	1186827.46	Метод спутниковых геодезических измерений (определений)	0.10	-
808	356110.11	1186832.40	Метод спутниковых геодезических измерений (определений)	0.10	-
809	356106.82	1186823.18	Метод спутниковых геодезических измерений (определений)	0.10	-
810	356120.25	1186818.03	Метод спутниковых геодезических измерений (определений)	0.10	-

2. Сведения о характерных точках границ объекта					
Обозначение характерных точек границ	Координаты, м		Метод определения координат характерной точки	Средняя квадратическая погрешность положения характерной точки (Mt), м	Описание обозначения точки на местности (при наличии)
	X	Y			
1	2	3	4	5	6
811	356110.72	1186792.02	Метод спутниковых геодезических измерений (определений)	0.10	-
812	356097.33	1186796.67	Метод спутниковых геодезических измерений (определений)	0.10	-
813	356094.03	1186787.44	Метод спутниковых геодезических измерений (определений)	0.10	-
814	356107.22	1186782.65	Метод спутниковых геодезических измерений (определений)	0.10	-
815	356103.07	1186771.53	Метод спутниковых геодезических измерений (определений)	0.10	-
816	356089.97	1186776.10	Метод спутниковых геодезических измерений (определений)	0.10	-
817	356088.56	1186772.18	Метод спутниковых геодезических измерений (определений)	0.10	-
818	356087.92	1186771.73	Метод спутниковых геодезических измерений (определений)	0.10	-
819	356087.26	1186769.84	Метод спутниковых геодезических измерений (определений)	0.10	-
820	356087.46	1186769.10	Метод спутниковых геодезических измерений (определений)	0.10	-
821	356086.66	1186766.87	Метод спутниковых геодезических измерений (определений)	0.10	-
822	356099.74	1186762.10	Метод спутниковых геодезических измерений (определений)	0.10	-
823	356085.57	1186721.60	Метод спутниковых геодезических измерений (определений)	0.10	-

2. Сведения о характерных точках границ объекта					
Обозначение характерных точек границ	Координаты, м		Метод определения координат характерной точки	Средняя квадратическая погрешность положения характерной точки (Mt), м	Описание обозначения точки на местности (при наличии)
	X	Y			
1	2	3	4	5	6
824	356073.92	1186689.90	Метод спутниковых геодезических измерений (определений)	0.10	-
825	356069.51	1186691.49	Метод спутниковых геодезических измерений (определений)	0.10	-
826	356073.70	1186704.53	Метод спутниковых геодезических измерений (определений)	0.10	-
827	356073.10	1186707.17	Метод спутниковых геодезических измерений (определений)	0.10	-
828	356071.20	1186709.11	Метод спутниковых геодезических измерений (определений)	0.10	-
829	356050.92	1186716.37	Метод спутниковых геодезических измерений (определений)	0.10	-
830	356048.27	1186715.83	Метод спутниковых геодезических измерений (определений)	0.10	-
831	356046.41	1186714.19	Метод спутниковых геодезических измерений (определений)	0.10	-
832	356005.17	1186658.88	Метод спутниковых геодезических измерений (определений)	0.10	-
833	356001.29	1186658.72	Метод спутниковых геодезических измерений (определений)	0.10	-
834	355999.05	1186657.20	Метод спутниковых геодезических измерений (определений)	0.10	-
835	355997.93	1186654.73	Метод спутниковых геодезических измерений (определений)	0.10	-
836	355998.27	1186652.04	Метод спутниковых геодезических измерений (определений)	0.10	-

2. Сведения о характерных точках границ объекта					
Обозначение характерных точек границ	Координаты, м		Метод определения координат характерной точки	Средняя квадратическая погрешность положения характерной точки (Mt), м	Описание обозначения точки на местности (при наличии)
	X	Y			
1	2	3	4	5	6
837	355999.96	1186649.92	Метод спутниковых геодезических измерений (определений)	0.10	-
838	356002.51	1186648.99	Метод спутниковых геодезических измерений (определений)	0.10	-
839	356008.95	1186648.95	Метод спутниковых геодезических измерений (определений)	0.10	-
840	356011.26	1186650.37	Метод спутниковых геодезических измерений (определений)	0.10	-
841	356048.87	1186700.76	Метод спутниковых геодезических измерений (определений)	0.10	-
842	356050.45	1186700.35	Метод спутниковых геодезических измерений (определений)	0.10	-
843	356052.08	1186704.89	Метод спутниковых геодезических измерений (определений)	0.10	-
844	356056.76	1186703.20	Метод спутниковых геодезических измерений (определений)	0.10	-
845	356056.95	1186703.73	Метод спутниковых геодезических измерений (определений)	0.10	-
846	356062.41	1186701.75	Метод спутниковых геодезических измерений (определений)	0.10	-
847	356062.22	1186701.23	Метод спутниковых геодезических измерений (определений)	0.10	-
848	356063.19	1186700.88	Метод спутниковых геодезических измерений (определений)	0.10	-
849	356048.87	1186661.18	Метод спутниковых геодезических измерений (определений)	0.10	-

2. Сведения о характерных точках границ объекта					
Обозначение характерных точек границ	Координаты, м		Метод определения координат характерной точки	Средняя квадратическая погрешность положения характерной точки (Mt), м	Описание обозначения точки на местности (при наличии)
	X	Y			
1	2	3	4	5	6
850	356044.69	1186649.17	Метод спутниковых геодезических измерений (определений)	0.10	-
851	356045.04	1186647.63	Метод спутниковых геодезических измерений (определений)	0.10	-
852	356046.47	1186645.99	Метод спутниковых геодезических измерений (определений)	0.10	-
853	356055.70	1186638.61	Метод спутниковых геодезических измерений (определений)	0.10	-
854	356052.96	1186630.93	Метод спутниковых геодезических измерений (определений)	0.10	-
855	356029.66	1186631.64	Метод спутниковых геодезических измерений (определений)	0.10	-
856	356029.60	1186633.85	Метод спутниковых геодезических измерений (определений)	0.10	-
857	356019.77	1186634.34	Метод спутниковых геодезических измерений (определений)	0.10	-
858	356019.67	1186631.93	Метод спутниковых геодезических измерений (определений)	0.10	-
859	356011.17	1186631.99	Метод спутниковых геодезических измерений (определений)	0.10	-
860	356008.86	1186630.57	Метод спутниковых геодезических измерений (определений)	0.10	-
861	356007.62	1186628.16	Метод спутниковых геодезических измерений (определений)	0.10	-
862	356007.83	1186625.46	Метод спутниковых геодезических измерений (определений)	0.10	-

2. Сведения о характерных точках границ объекта					
Обозначение характерных точек границ	Координаты, м		Метод определения координат характерной точки	Средняя квадратическая погрешность положения характерной точки (Mt), м	Описание обозначения точки на местности (при наличии)
	X	Y			
1	2	3	4	5	6
863	356009.41	1186623.26	Метод спутниковых геодезических измерений (определений)	0.10	-
864	356011.91	1186622.20	Метод спутниковых геодезических измерений (определений)	0.10	-
865	356034.88	1186621.38	Метод спутниковых геодезических измерений (определений)	0.10	-
866	356036.46	1186619.18	Метод спутниковых геодезических измерений (определений)	0.10	-
867	356038.25	1186618.27	Метод спутниковых геодезических измерений (определений)	0.10	-
868	356035.81	1186615.09	Метод спутниковых геодезических измерений (определений)	0.10	-
869	356023.77	1186580.72	Метод спутниковых геодезических измерений (определений)	0.10	-
870	356020.79	1186581.50	Метод спутниковых геодезических измерений (определений)	0.10	-
871	356017.51	1186572.24	Метод спутниковых геодезических измерений (определений)	0.10	-
872	356020.29	1186571.33	Метод спутниковых геодезических измерений (определений)	0.10	-
873	356012.99	1186551.63	Метод спутниковых геодезических измерений (определений)	0.10	-
874	356010.49	1186552.39	Метод спутниковых геодезических измерений (определений)	0.10	-
875	356007.21	1186543.12	Метод спутниковых геодезических измерений (определений)	0.10	-

2. Сведения о характерных точках границ объекта					
Обозначение характерных точек границ	Координаты, м		Метод определения координат характерной точки	Средняя квадратическая погрешность положения характерной точки (Mt), м	Описание обозначения точки на местности (при наличии)
	X	Y			
1	2	3	4	5	6
876	356009.50	1186542.26	Метод спутниковых геодезических измерений (определений)	0.10	-
877	356006.86	1186535.21	Метод спутниковых геодезических измерений (определений)	0.10	-
878	356003.70	1186536.67	Метод спутниковых геодезических измерений (определений)	0.10	-
879	356000.49	1186531.20	Метод спутниковых геодезических измерений (определений)	0.10	-
880	356004.84	1186528.69	Метод спутниковых геодезических измерений (определений)	0.10	-
881	356003.17	1186525.86	Метод спутниковых геодезических измерений (определений)	0.10	-
882	356001.86	1186521.87	Метод спутниковых геодезических измерений (определений)	0.10	-
883	355992.49	1186504.64	Метод спутниковых геодезических измерений (определений)	0.10	-
884	355990.77	1186502.75	Метод спутниковых геодезических измерений (определений)	0.10	-
885	355989.84	1186503.33	Метод спутниковых геодезических измерений (определений)	0.10	-
886	355988.04	1186500.25	Метод спутниковых геодезических измерений (определений)	0.10	-
887	355983.70	1186502.78	Метод спутниковых геодезических измерений (определений)	0.10	-
888	355980.59	1186497.47	Метод спутниковых геодезических измерений (определений)	0.10	-

2. Сведения о характерных точках границ объекта					
Обозначение характерных точек границ	Координаты, м		Метод определения координат характерной точки	Средняя квадратическая погрешность положения характерной точки (Mt), м	Описание обозначения точки на местности (при наличии)
	X	Y			
1	2	3	4	5	6
889	355980.21	1186494.59	Метод спутниковых геодезических измерений (определений)	0.10	-
890	355981.12	1186491.70	Метод спутниковых геодезических измерений (определений)	0.10	-
891	355956.67	1186463.86	Метод спутниковых геодезических измерений (определений)	0.10	-
892	355954.08	1186466.02	Метод спутниковых геодезических измерений (определений)	0.10	-
893	355947.54	1186458.70	Метод спутниковых геодезических измерений (определений)	0.10	-
894	355949.97	1186456.44	Метод спутниковых геодезических измерений (определений)	0.10	-
895	355911.06	1186414.50	Метод спутниковых геодезических измерений (определений)	0.10	-
896	355907.95	1186412.84	Метод спутниковых геодезических измерений (определений)	0.10	-
897	355907.05	1186415.47	Метод спутниковых геодезических измерений (определений)	0.10	-
898	355904.97	1186417.21	Метод спутниковых геодезических измерений (определений)	0.10	-
899	355902.29	1186417.62	Метод спутниковых геодезических измерений (определений)	0.10	-
900	355899.79	1186416.56	Метод спутниковых геодезических измерений (определений)	0.10	-
901	355898.21	1186414.36	Метод спутниковых геодезических измерений (определений)	0.10	-

2. Сведения о характерных точках границ объекта					
Обозначение характерных точек границ	Координаты, м		Метод определения координат характерной точки	Средняя квадратическая погрешность положения характерной точки (Mt), м	Описание обозначения точки на местности (при наличии)
	X	Y			
1	2	3	4	5	6
902	355898.02	1186411.60	Метод спутниковых геодезических измерений (определений)	0.10	-
903	355898.69	1186407.74	Метод спутниковых геодезических измерений (определений)	0.10	-
904	355878.38	1186395.88	Метод спутниковых геодезических измерений (определений)	0.10	-
905	355861.46	1186387.03	Метод спутниковых геодезических измерений (определений)	0.10	-
906	355859.99	1186384.76	Метод спутниковых геодезических измерений (определений)	0.10	-
907	355859.92	1186382.04	Метод спутниковых геодезических измерений (определений)	0.10	-
908	355861.28	1186379.70	Метод спутниковых геодезических измерений (определений)	0.10	-
909	355863.66	1186378.40	Метод спутниковых геодезических измерений (определений)	0.10	-
910	355866.36	1186378.54	Метод спутниковых геодезических измерений (определений)	0.10	-
911	355882.17	1186386.48	Метод спутниковых геодезических измерений (определений)	0.10	-
912	355883.17	1186386.55	Метод спутниковых геодезических измерений (определений)	0.10	-
913	355888.55	1186354.34	Метод спутниковых геодезических измерений (определений)	0.10	-
914	355890.86	1186335.77	Метод спутниковых геодезических измерений (определений)	0.10	-

2. Сведения о характерных точках границ объекта					
Обозначение характерных точек границ	Координаты, м		Метод определения координат характерной точки	Средняя квадратическая погрешность положения характерной точки (Mt), м	Описание обозначения точки на местности (при наличии)
	X	Y			
1	2	3	4	5	6
915	355890.64	1186315.79	Метод спутниковых геодезических измерений (определений)	0.10	-
916	355890.07	1186311.32	Метод спутниковых геодезических измерений (определений)	0.10	-
917	355884.34	1186287.38	Метод спутниковых геодезических измерений (определений)	0.10	-
918	355860.91	1186209.90	Метод спутниковых геодезических измерений (определений)	0.10	-
919	355856.29	1186195.39	Метод спутниковых геодезических измерений (определений)	0.10	-
920	355847.16	1186160.46	Метод спутниковых геодезических измерений (определений)	0.10	-
921	355844.76	1186157.95	Метод спутниковых геодезических измерений (определений)	0.10	-
922	355841.95	1186156.25	Метод спутниковых геодезических измерений (определений)	0.10	-
923	355839.74	1186155.40	Метод спутниковых геодезических измерений (определений)	0.10	-
924	355826.60	1186154.81	Метод спутниковых геодезических измерений (определений)	0.10	-
925	355824.29	1186153.39	Метод спутниковых геодезических измерений (определений)	0.10	-
926	355823.05	1186150.98	Метод спутниковых геодезических измерений (определений)	0.10	-
927	355823.26	1186148.28	Метод спутниковых геодезических измерений (определений)	0.10	-

2. Сведения о характерных точках границ объекта					
Обозначение характерных точек границ	Координаты, м		Метод определения координат характерной точки	Средняя квадратическая погрешность положения характерной точки (Mt), м	Описание обозначения точки на местности (при наличии)
	X	Y			
1	2	3	4	5	6
928	355824.95	1186145.57	Метод спутниковых геодезических измерений (определений)	0.10	-
929	355826.42	1186143.30	Метод спутниковых геодезических измерений (определений)	0.10	-
930	355828.86	1186142.12	Метод спутниковых геодезических измерений (определений)	0.10	-
931	355872.73	1186142.48	Метод спутниковых геодезических измерений (определений)	0.10	-
932	355887.26	1186119.21	Метод спутниковых геодезических измерений (определений)	0.10	-
933	355889.13	1186118.18	Метод спутниковых геодезических измерений (определений)	0.10	-
934	355889.13	1186120.28	Метод спутниковых геодезических измерений (определений)	0.10	-
935	355890.17	1186120.29	Метод спутниковых геодезических измерений (определений)	0.10	-
936	355890.19	1186122.22	Метод спутниковых геодезических измерений (определений)	0.10	-
937	355891.41	1186123.50	Метод спутниковых геодезических измерений (определений)	0.10	-
938	355890.67	1186124.24	Метод спутниковых геодезических измерений (определений)	0.10	-
939	355893.41	1186127.02	Метод спутниковых геодезических измерений (определений)	0.10	-
940	355892.32	1186128.10	Метод спутниковых геодезических измерений (определений)	0.10	-

2. Сведения о характерных точках границ объекта					
Обозначение характерных точек границ	Координаты, м		Метод определения координат характерной точки	Средняя квадратическая погрешность положения характерной точки (Mt), м	Описание обозначения точки на местности (при наличии)
	X	Y			
1	2	3	4	5	6
941	355892.94	1186128.73	Метод спутниковых геодезических измерений (определений)	0.10	-
942	355882.23	1186146.45	Метод спутниковых геодезических измерений (определений)	0.10	-
943	355882.93	1186159.96	Метод спутниковых геодезических измерений (определений)	0.10	-
944	355935.63	1186160.31	Метод спутниковых геодезических измерений (определений)	0.10	-
945	355982.64	1186168.57	Метод спутниковых геодезических измерений (определений)	0.10	-
946	356063.95	1186171.88	Метод спутниковых геодезических измерений (определений)	0.10	-
947	356065.06	1186169.43	Метод спутниковых геодезических измерений (определений)	0.10	-
948	356067.30	1186167.91	Метод спутниковых геодезических измерений (определений)	0.10	-
949	356070.00	1186167.77	Метод спутниковых геодезических измерений (определений)	0.10	-
950	356072.38	1186169.07	Метод спутниковых геодезических измерений (определений)	0.10	-
951	356073.74	1186171.41	Метод спутниковых геодезических измерений (определений)	0.10	-
952	356073.84	1186171.91	Метод спутниковых геодезических измерений (определений)	0.10	-
953	356097.78	1186171.63	Метод спутниковых геодезических измерений (определений)	0.10	-

2. Сведения о характерных точках границ объекта					
Обозначение характерных точек границ	Координаты, м		Метод определения координат характерной точки	Средняя квадратическая погрешность положения характерной точки (Mt), м	Описание обозначения точки на местности (при наличии)
	X	Y			
1	2	3	4	5	6
954	356126.57	1186117.85	Метод спутниковых геодезических измерений (определений)	0.10	-
955	356132.91	1186107.87	Метод спутниковых геодезических измерений (определений)	0.10	-
956	356156.52	1186090.42	Метод спутниковых геодезических измерений (определений)	0.10	-
957	356185.72	1186072.58	Метод спутниковых геодезических измерений (определений)	0.10	-
958	356215.47	1186057.13	Метод спутниковых геодезических измерений (определений)	0.10	-
959	356224.68	1186055.22	Метод спутниковых геодезических измерений (определений)	0.10	-
960	356225.54	1186052.65	Метод спутниковых геодезических измерений (определений)	0.10	-
961	356227.62	1186050.91	Метод спутниковых геодезических измерений (определений)	0.10	-
962	356251.04	1186044.18	Метод спутниковых геодезических измерений (определений)	0.10	-
963	356276.47	1186039.32	Метод спутниковых геодезических измерений (определений)	0.10	-
964	356298.25	1186034.88	Метод спутниковых геодезических измерений (определений)	0.10	-
965	356300.73	1186035.65	Метод спутниковых геодезических измерений (определений)	0.10	-
966	356300.75	1186037.83	Метод спутниковых геодезических измерений (определений)	0.10	-

2. Сведения о характерных точках границ объекта					
Обозначение характерных точек границ	Координаты, м		Метод определения координат характерной точки	Средняя квадратическая погрешность положения характерной точки (Mt), м	Описание обозначения точки на местности (при наличии)
	X	Y			
1	2	3	4	5	6
967	356298.98	1186038.42	Метод спутниковых геодезических измерений (определений)	0.10	-
968	356297.88	1186039.87	Метод спутниковых геодезических измерений (определений)	0.10	-
969	356297.54	1186041.48	Метод спутниковых геодезических измерений (определений)	0.10	-
970	356297.91	1186042.89	Метод спутниковых геодезических измерений (определений)	0.10	-
971	356298.74	1186043.96	Метод спутниковых геодезических измерений (определений)	0.10	-
972	356299.92	1186044.57	Метод спутниковых геодезических измерений (определений)	0.10	-
973	356278.07	1186049.20	Метод спутниковых геодезических измерений (определений)	0.10	-
974	356252.96	1186054.00	Метод спутниковых геодезических измерений (определений)	0.10	-
975	356234.90	1186059.24	Метод спутниковых геодезических измерений (определений)	0.10	-
976	356234.16	1186061.85	Метод спутниковых геодезических измерений (определений)	0.10	-
977	356231.89	1186063.96	Метод спутниковых геодезических измерений (определений)	0.10	-
978	356230.12	1186064.58	Метод спутниковых геодезических измерений (определений)	0.10	-
979	356218.25	1186066.79	Метод спутниковых геодезических измерений (определений)	0.10	-

2. Сведения о характерных точках границ объекта					
Обозначение характерных точек границ	Координаты, м		Метод определения координат характерной точки	Средняя квадратическая погрешность положения характерной точки (Mt), м	Описание обозначения точки на местности (при наличии)
	X	Y			
1	2	3	4	5	6
980	356190.30	1186081.48	Метод спутниковых геодезических измерений (определений)	0.10	-
981	356161.76	1186098.94	Метод спутниковых геодезических измерений (определений)	0.10	-
982	356139.80	1186115.36	Метод спутниковых геодезических измерений (определений)	0.10	-
983	356160.74	1186114.90	Метод спутниковых геодезических измерений (определений)	0.10	-
984	356160.73	1186117.50	Метод спутниковых геодезических измерений (определений)	0.10	-
985	356159.15	1186117.50	Метод спутниковых геодезических измерений (определений)	0.10	-
986	356159.22	1186124.76	Метод спутниковых геодезических измерений (определений)	0.10	-
987	356133.78	1186125.54	Метод спутниковых геодезических измерений (определений)	0.10	-
988	356109.17	1186171.52	Метод спутниковых геодезических измерений (определений)	0.10	-
989	356211.84	1186170.96	Метод спутниковых геодезических измерений (определений)	0.10	-
990	356211.91	1186169.09	Метод спутниковых геодезических измерений (определений)	0.10	-
991	356212.86	1186169.07	Метод спутниковых геодезических измерений (определений)	0.10	-
992	356212.86	1186167.53	Метод спутниковых геодезических измерений (определений)	0.10	-

2. Сведения о характерных точках границ объекта					
Обозначение характерных точек границ	Координаты, м		Метод определения координат характерной точки	Средняя квадратическая погрешность положения характерной точки (Mt), м	Описание обозначения точки на местности (при наличии)
	X	Y			
1	2	3	4	5	6
993	356216.93	1186167.47	Метод спутниковых геодезических измерений (определений)	0.10	-
994	356216.93	1186167.14	Метод спутниковых геодезических измерений (определений)	0.10	-
995	356220.77	1186167.15	Метод спутниковых геодезических измерений (определений)	0.10	-
996	356220.73	1186164.40	Метод спутниковых геодезических измерений (определений)	0.10	-
997	356220.79	1186164.45	Метод спутниковых геодезических измерений (определений)	0.10	-
998	356221.78	1186166.97	Метод спутниковых геодезических измерений (определений)	0.10	-
999	356221.85	1186170.94	Метод спутниковых геодезических измерений (определений)	0.10	-
1000	356250.78	1186170.88	Метод спутниковых геодезических измерений (определений)	0.10	-
1001	356250.94	1186167.65	Метод спутниковых геодезических измерений (определений)	0.10	-
1002	356260.74	1186167.56	Метод спутниковых геодезических измерений (определений)	0.10	-
1003	356260.78	1186169.99	Метод спутниковых геодезических измерений (определений)	0.10	-
1004	356271.62	1186169.86	Метод спутниковых геодезических измерений (определений)	0.10	-
1005	356271.47	1186167.39	Метод спутниковых геодезических измерений (определений)	0.10	-

2. Сведения о характерных точках границ объекта					
Обозначение характерных точек границ	Координаты, м		Метод определения координат характерной точки	Средняя квадратическая погрешность положения характерной точки (Mt), м	Описание обозначения точки на местности (при наличии)
	X	Y			
1	2	3	4	5	6
1006	356281.59	1186167.30	Метод спутниковых геодезических измерений (определений)	0.10	-
1007	356281.62	1186169.75	Метод спутниковых геодезических измерений (определений)	0.10	-
1008	356300.22	1186169.54	Метод спутниковых геодезических измерений (определений)	0.10	-
1009	356298.94	1186167.53	Метод спутниковых геодезических измерений (определений)	0.10	-
1010	356299.28	1186166.89	Метод спутниковых геодезических измерений (определений)	0.10	-
1011	356299.35	1186166.42	Метод спутниковых геодезических измерений (определений)	0.10	-
1012	356303.54	1186166.56	Метод спутниковых геодезических измерений (определений)	0.10	-
1013	356303.63	1186163.33	Метод спутниковых геодезических измерений (определений)	0.10	-
1014	356304.33	1186163.23	Метод спутниковых геодезических измерений (определений)	0.10	-
1015	356305.08	1186162.92	Метод спутниковых геодезических измерений (определений)	0.10	-
1016	356305.74	1186162.43	Метод спутниковых геодезических измерений (определений)	0.10	-
1017	356306.24	1186161.78	Метод спутниковых геодезических измерений (определений)	0.10	-
1018	356306.56	1186160.96	Метод спутниковых геодезических измерений (определений)	0.10	-

2. Сведения о характерных точках границ объекта					
Обозначение характерных точек границ	Координаты, м		Метод определения координат характерной точки	Средняя квадратическая погрешность положения характерной точки (Mt), м	Описание обозначения точки на местности (при наличии)
	X	Y			
1	2	3	4	5	6
1019	356312.08	1186160.99	Метод спутниковых геодезических измерений (определений)	0.10	-
1020	356314.39	1186162.41	Метод спутниковых геодезических измерений (определений)	0.10	-
1021	356315.63	1186164.82	Метод спутниковых геодезических измерений (определений)	0.10	-
1022	356315.80	1186169.14	Метод спутниковых геодезических измерений (определений)	0.10	-
1023	356321.28	1186168.93	Метод спутниковых геодезических измерений (определений)	0.10	-
1024	356320.57	1186156.05	Метод спутниковых геодезических измерений (определений)	0.10	-
1025	356321.40	1186139.02	Метод спутниковых геодезических измерений (определений)	0.10	-
1026	356314.91	1186132.83	Метод спутниковых геодезических измерений (определений)	0.10	-
1027	356294.38	1186131.35	Метод спутниковых геодезических измерений (определений)	0.10	-
1028	356292.94	1186130.98	Метод спутниковых геодезических измерений (определений)	0.10	-
1029	356289.76	1186131.52	Метод спутниковых геодезических измерений (определений)	0.10	-
1030	356284.06	1186132.87	Метод спутниковых геодезических измерений (определений)	0.10	-
1031	356280.40	1186132.30	Метод спутниковых геодезических измерений (определений)	0.10	-

2. Сведения о характерных точках границ объекта					
Обозначение характерных точек границ	Координаты, м		Метод определения координат характерной точки	Средняя квадратическая погрешность положения характерной точки (Mt), м	Описание обозначения точки на местности (при наличии)
	X	Y			
1	2	3	4	5	6
1032	356279.10	1186130.76	Метод спутниковых геодезических измерений (определений)	0.10	-
1033	356282.40	1186130.77	Метод спутниковых геодезических измерений (определений)	0.10	-
1034	356282.52	1186122.61	Метод спутниковых геодезических измерений (определений)	0.10	-
1035	356284.03	1186122.61	Метод спутниковых геодезических измерений (определений)	0.10	-
1036	356284.07	1186116.00	Метод спутниковых геодезических измерений (определений)	0.10	-
1037	356283.33	1186116.00	Метод спутниковых геодезических измерений (определений)	0.10	-
1038	356282.48	1186114.57	Метод спутниковых геодезических измерений (определений)	0.10	-
1039	356266.82	1186114.55	Метод спутниковых геодезических измерений (определений)	0.10	-
1040	356259.13	1186114.08	Метод спутниковых геодезических измерений (определений)	0.10	-
1041	356236.91	1186117.48	Метод спутниковых геодезических измерений (определений)	0.10	-
1042	356224.78	1186118.43	Метод спутниковых геодезических измерений (определений)	0.10	-
1043	356222.57	1186125.72	Метод спутниковых геодезических измерений (определений)	0.10	-
1044	356220.18	1186130.80	Метод спутниковых геодезических измерений (определений)	0.10	-

2. Сведения о характерных точках границ объекта					
Обозначение характерных точек границ	Координаты, м		Метод определения координат характерной точки	Средняя квадратическая погрешность положения характерной точки (Mt), м	Описание обозначения точки на местности (при наличии)
	X	Y			
1	2	3	4	5	6
1045	356216.76	1186134.90	Метод спутниковых геодезических измерений (определений)	0.10	-
1046	356216.48	1186134.90	Метод спутниковых геодезических измерений (определений)	0.10	-
1047	356216.39	1186131.94	Метод спутниковых геодезических измерений (определений)	0.10	-
1048	356216.67	1186131.93	Метод спутниковых геодезических измерений (определений)	0.10	-
1049	356216.66	1186131.37	Метод спутниковых геодезических измерений (определений)	0.10	-
1050	356216.14	1186131.39	Метод спутниковых геодезических измерений (определений)	0.10	-
1051	356216.15	1186131.64	Метод спутниковых геодезических измерений (определений)	0.10	-
1052	356213.93	1186131.71	Метод спутниковых геодезических измерений (определений)	0.10	-
1053	356213.92	1186131.46	Метод спутниковых геодезических измерений (определений)	0.10	-
1054	356213.35	1186131.48	Метод спутниковых геодезических измерений (определений)	0.10	-
1055	356213.24	1186131.20	Метод спутниковых геодезических измерений (определений)	0.10	-
1056	356213.23	1186130.79	Метод спутниковых геодезических измерений (определений)	0.10	-
1057	356212.96	1186130.80	Метод спутниковых геодезических измерений (определений)	0.10	-

2. Сведения о характерных точках границ объекта					
Обозначение характерных точек границ	Координаты, м		Метод определения координат характерной точки	Средняя квадратическая погрешность положения характерной точки (Mt), м	Описание обозначения точки на местности (при наличии)
	X	Y			
1	2	3	4	5	6
1058	356212.93	1186129.42	Метод спутниковых геодезических измерений (определений)	0.10	-
1059	356213.20	1186129.41	Метод спутниковых геодезических измерений (определений)	0.10	-
1060	356213.19	1186128.87	Метод спутниковых геодезических измерений (определений)	0.10	-
1061	356212.92	1186128.88	Метод спутниковых геодезических измерений (определений)	0.10	-
1062	356212.89	1186127.50	Метод спутниковых геодезических измерений (определений)	0.10	-
1063	356213.16	1186127.50	Метод спутниковых геодезических измерений (определений)	0.10	-
1064	356213.14	1186126.96	Метод спутниковых геодезических измерений (определений)	0.10	-
1065	356212.88	1186126.96	Метод спутниковых геодезических измерений (определений)	0.10	-
1066	356212.85	1186125.59	Метод спутниковых геодезических измерений (определений)	0.10	-
1067	356213.12	1186125.58	Метод спутниковых геодезических измерений (определений)	0.10	-
1068	356213.10	1186125.19	Метод спутниковых геодезических измерений (определений)	0.10	-
1069	356212.57	1186125.20	Метод спутниковых геодезических измерений (определений)	0.10	-
1070	356211.85	1186125.21	Метод спутниковых геодезических измерений (определений)	0.10	-

2. Сведения о характерных точках границ объекта					
Обозначение характерных точек границ	Координаты, м		Метод определения координат характерной точки	Средняя квадратическая погрешность положения характерной точки (Mt), м	Описание обозначения точки на местности (при наличии)
	X	Y			
1	2	3	4	5	6
1071	356213.38	1186121.78	Метод спутниковых геодезических измерений (определений)	0.10	-
1072	356216.68	1186111.10	Метод спутниковых геодезических измерений (определений)	0.10	-
1073	356218.67	1186109.26	Метод спутниковых геодезических измерений (определений)	0.10	-
1074	356220.75	1186108.71	Метод спутниковых геодезических измерений (определений)	0.10	-
1075	356236.14	1186107.51	Метод спутниковых геодезических измерений (определений)	0.10	-
1076	356259.39	1186104.08	Метод спутниковых геодезических измерений (определений)	0.10	-
1077	356267.50	1186104.57	Метод спутниковых геодезических измерений (определений)	0.10	-
1078	356284.41	1186104.50	Метод спутниковых геодезических измерений (определений)	0.10	-
1079	356286.91	1186103.44	Метод спутниковых геодезических измерений (определений)	0.10	-
1080	356289.59	1186103.85	Метод спутниковых геодезических измерений (определений)	0.10	-
1081	356291.67	1186105.59	Метод спутниковых геодезических измерений (определений)	0.10	-
1082	356292.53	1186108.16	Метод спутниковых геодезических измерений (определений)	0.10	-
1083	356292.36	1186111.71	Метод спутниковых геодезических измерений (определений)	0.10	-

2. Сведения о характерных точках границ объекта					
Обозначение характерных точек границ	Координаты, м		Метод определения координат характерной точки	Средняя квадратическая погрешность положения характерной точки (Mt), м	Описание обозначения точки на местности (при наличии)
	X	Y			
1	2	3	4	5	6
1084	356298.13	1186120.20	Метод спутниковых геодезических измерений (определений)	0.10	-
1085	356298.43	1186121.71	Метод спутниковых геодезических измерений (определений)	0.10	-
1086	356316.98	1186122.95	Метод спутниковых геодезических измерений (определений)	0.10	-
1087	356317.26	1186118.97	Метод спутниковых геодезических измерений (определений)	0.10	-
1088	356323.26	1186119.13	Метод спутниковых геодезических измерений (определений)	0.10	-
1089	356323.38	1186114.42	Метод спутниковых геодезических измерений (определений)	0.10	-
1090	356324.14	1186114.54	Метод спутниковых геодезических измерений (определений)	0.10	-
1091	356326.22	1186116.28	Метод спутниковых геодезических измерений (определений)	0.10	-
1092	356327.08	1186118.85	Метод спутниковых геодезических измерений (определений)	0.10	-
1093	356326.99	1186122.65	Метод спутниковых геодезических измерений (определений)	0.10	-
1094	356378.73	1186125.71	Метод спутниковых геодезических измерений (определений)	0.10	-
1095	356416.52	1186126.01	Метод спутниковых геодезических измерений (определений)	0.10	-
1096	356416.74	1186124.57	Метод спутниковых геодезических измерений (определений)	0.10	-

2. Сведения о характерных точках границ объекта					
Обозначение характерных точек границ	Координаты, м		Метод определения координат характерной точки	Средняя квадратическая погрешность положения характерной точки (Mt), м	Описание обозначения точки на местности (при наличии)
	X	Y			
1	2	3	4	5	6
1097	356426.51	1186124.82	Метод спутниковых геодезических измерений (определений)	0.10	-
1098	356425.64	1186167.98	Метод спутниковых геодезических измерений (определений)	0.10	-
1099	356436.22	1186168.13	Метод спутниковых геодезических измерений (определений)	0.10	-
1100	356437.76	1186168.87	Метод спутниковых геодезических измерений (определений)	0.10	-
1101	356507.68	1186181.75	Метод спутниковых геодезических измерений (определений)	0.10	-
1102	356583.87	1186187.56	Метод спутниковых геодезических измерений (определений)	0.10	-
1103	356618.44	1186187.17	Метод спутниковых геодезических измерений (определений)	0.10	-
1104	356644.62	1186187.26	Метод спутниковых геодезических измерений (определений)	0.10	-
1105	356663.84	1186186.39	Метод спутниковых геодезических измерений (определений)	0.10	-
1106	356760.05	1186171.54	Метод спутниковых геодезических измерений (определений)	0.10	-
1107	356882.60	1186150.59	Метод спутниковых геодезических измерений (определений)	0.10	-
1108	356900.31	1186154.92	Метод спутниковых геодезических измерений (определений)	0.10	-
1109	357011.32	1186159.28	Метод спутниковых геодезических измерений (определений)	0.10	-

2. Сведения о характерных точках границ объекта					
Обозначение характерных точек границ	Координаты, м		Метод определения координат характерной точки	Средняя квадратическая погрешность положения характерной точки (Mt), м	Описание обозначения точки на местности (при наличии)
	X	Y			
1	2	3	4	5	6
1110	357009.96	1186154.95	Метод спутниковых геодезических измерений (определений)	0.10	-
1111	357010.56	1186152.31	Метод спутниковых геодезических измерений (определений)	0.10	-
1112	357012.14	1186150.69	Метод спутниковых геодезических измерений (определений)	0.10	-
1113	357016.21	1186150.04	Метод спутниковых геодезических измерений (определений)	0.10	-
1114	357017.68	1186150.50	Метод спутниковых геодезических измерений (определений)	0.10	-
1115	357019.47	1186152.53	Метод спутниковых геодезических измерений (определений)	0.10	-
1116	357022.11	1186159.71	Метод спутниковых геодезических измерений (определений)	0.10	-
1117	357029.46	1186159.64	Метод спутниковых геодезических измерений (определений)	0.10	-
1118	357188.19	1186156.03	Метод спутниковых геодезических измерений (определений)	0.10	-
1119	357260.96	1186158.19	Метод спутниковых геодезических измерений (определений)	0.10	-
1120	357286.10	1186147.43	Метод спутниковых геодезических измерений (определений)	0.10	-
1121	357160.07	1186144.04	Метод спутниковых геодезических измерений (определений)	0.10	-
1122	357048.27	1186138.34	Метод спутниковых геодезических измерений (определений)	0.10	-

2. Сведения о характерных точках границ объекта					
Обозначение характерных точек границ	Координаты, м		Метод определения координат характерной точки	Средняя квадратическая погрешность положения характерной точки (Mt), м	Описание обозначения точки на местности (при наличии)
	X	Y			
1	2	3	4	5	6
1123	357045.62	1186138.88	Метод спутниковых геодезических измерений (определений)	0.10	-
1124	357043.08	1186137.96	Метод спутниковых геодезических измерений (определений)	0.10	-
1125	357039.71	1186137.44	Метод спутниковых геодезических измерений (определений)	0.10	-
1126	357033.75	1186134.58	Метод спутниковых геодезических измерений (определений)	0.10	-
1127	357029.54	1186130.32	Метод спутниковых геодезических измерений (определений)	0.10	-
1128	357025.71	1186124.33	Метод спутниковых геодезических измерений (определений)	0.10	-
1129	357025.27	1186121.47	Метод спутниковых геодезических измерений (определений)	0.10	-
1130	357026.59	1186118.94	Метод спутниковых геодезических измерений (определений)	0.10	-
1131	357029.80	1186117.70	Метод спутниковых геодезических измерений (определений)	0.10	-
1132	357031.89	1186117.81	Метод спутниковых геодезических измерений (определений)	0.10	-
1133	357034.13	1186119.33	Метод спутниковых геодезических измерений (определений)	0.10	-
1134	357037.63	1186124.44	Метод спутниковых геодезических измерений (определений)	0.10	-
1135	357039.88	1186126.60	Метод спутниковых геодезических измерений (определений)	0.10	-

2. Сведения о характерных точках границ объекта					
Обозначение характерных точек границ	Координаты, м		Метод определения координат характерной точки	Средняя квадратическая погрешность положения характерной точки (Mt), м	Описание обозначения точки на местности (при наличии)
	X	Y			
1	2	3	4	5	6
1136	357042.94	1186127.94	Метод спутниковых геодезических измерений (определений)	0.10	-
1137	357160.85	1186134.07	Метод спутниковых геодезических измерений (определений)	0.10	-
1138	357329.69	1186138.74	Метод спутниковых геодезических измерений (определений)	0.10	-
20	357362.06	1186137.93	Метод спутниковых геодезических измерений (определений)	0.10	-
1139	356821.10	1187158.85	Метод спутниковых геодезических измерений (определений)	0.10	-
1140	356819.47	1187154.30	Метод спутниковых геодезических измерений (определений)	0.10	-
1141	356810.66	1187099.85	Метод спутниковых геодезических измерений (определений)	0.10	-
1142	356811.34	1187065.57	Метод спутниковых геодезических измерений (определений)	0.10	-
1143	356812.55	1187034.44	Метод спутниковых геодезических измерений (определений)	0.10	-
1144	356816.08	1186992.37	Метод спутниковых геодезических измерений (определений)	0.10	-
1145	356818.67	1186947.31	Метод спутниковых геодезических измерений (определений)	0.10	-
1146	356818.24	1186898.41	Метод спутниковых геодезических измерений (определений)	0.10	-
1147	356819.49	1186853.95	Метод спутниковых геодезических измерений (определений)	0.10	-

2. Сведения о характерных точках границ объекта					
Обозначение характерных точек границ	Координаты, м		Метод определения координат характерной точки	Средняя квадратическая погрешность положения характерной точки (Mt), м	Описание обозначения точки на местности (при наличии)
	X	Y			
1	2	3	4	5	6
1148	356820.96	1186851.68	Метод спутниковых геодезических измерений (определений)	0.10	-
1149	356823.40	1186850.50	Метод спутниковых геодезических измерений (определений)	0.10	-
1150	356882.01	1186853.70	Метод спутниковых геодезических измерений (определений)	0.10	-
1151	356883.76	1186830.54	Метод спутниковых геодезических измерений (определений)	0.10	-
1152	356885.34	1186828.34	Метод спутниковых геодезических измерений (определений)	0.10	-
1153	356887.84	1186827.28	Метод спутниковых геодезических измерений (определений)	0.10	-
1154	356889.47	1186827.46	Метод спутниковых геодезических измерений (определений)	0.10	-
1155	356889.20	1186832.79	Метод спутниковых геодезических измерений (определений)	0.10	-
1156	356893.98	1186833.05	Метод спутниковых геодезических измерений (определений)	0.10	-
1157	356893.73	1186834.45	Метод спутниковых геодезических измерений (определений)	0.10	-
1158	356893.27	1186835.21	Метод спутниковых геодезических измерений (определений)	0.10	-
1159	356892.00	1186854.26	Метод спутниковых геодезических измерений (определений)	0.10	-
1160	356943.33	1186857.15	Метод спутниковых геодезических измерений (определений)	0.10	-

2. Сведения о характерных точках границ объекта					
Обозначение характерных точек границ	Координаты, м		Метод определения координат характерной точки	Средняя квадратическая погрешность положения характерной точки (Mt), м	Описание обозначения точки на местности (при наличии)
	X	Y			
1	2	3	4	5	6
1161	356942.34	1186854.63	Метод спутниковых геодезических измерений (определений)	0.10	-
1162	356942.81	1186851.96	Метод спутниковых геодезических измерений (определений)	0.10	-
1163	356944.60	1186849.93	Метод спутниковых геодезических измерений (определений)	0.10	-
1164	356947.20	1186849.13	Метод спутниковых геодезических измерений (определений)	0.10	-
1165	356950.80	1186849.81	Метод спутниковых геодезических измерений (определений)	0.10	-
1166	356955.02	1186851.38	Метод спутниковых геодезических измерений (определений)	0.10	-
1167	356959.05	1186856.08	Метод спутниковых геодезических измерений (определений)	0.10	-
1168	356959.69	1186858.10	Метод спутниковых геодезических измерений (определений)	0.10	-
1169	356971.88	1186858.71	Метод спутниковых геодезических измерений (определений)	0.10	-
1170	356972.59	1186857.81	Метод спутниковых геодезических измерений (определений)	0.10	-
1171	356972.43	1186860.40	Метод спутниковых геодезических измерений (определений)	0.10	-
1172	356980.98	1186860.92	Метод спутниковых геодезических измерений (определений)	0.10	-
1173	356982.41	1186859.22	Метод спутниковых геодезических измерений (определений)	0.10	-

2. Сведения о характерных точках границ объекта					
Обозначение характерных точек границ	Координаты, м		Метод определения координат характерной точки	Средняя квадратическая погрешность положения характерной точки (Mt), м	Описание обозначения точки на местности (при наличии)
	X	Y			
1	2	3	4	5	6
1174	356987.01	1186859.34	Метод спутниковых геодезических измерений (определений)	0.10	-
1175	356988.80	1186823.53	Метод спутниковых геодезических измерений (определений)	0.10	-
1176	356984.76	1186823.11	Метод спутниковых геодезических измерений (определений)	0.10	-
1177	356985.27	1186813.31	Метод спутниковых геодезических измерений (определений)	0.10	-
1178	356989.31	1186813.54	Метод спутниковых геодезических измерений (определений)	0.10	-
1179	356990.45	1186791.56	Метод спутниковых геодезических измерений (определений)	0.10	-
1180	356986.39	1186791.19	Метод спутниковых геодезических измерений (определений)	0.10	-
1181	356986.92	1186781.40	Метод спутниковых геодезических измерений (определений)	0.10	-
1182	356990.97	1186781.57	Метод спутниковых геодезических измерений (определений)	0.10	-
1183	356991.67	1186768.10	Метод спутниковых геодезических измерений (определений)	0.10	-
1184	356987.59	1186767.78	Метод спутниковых геодезических измерений (определений)	0.10	-
1185	356988.12	1186757.96	Метод спутниковых геодезических измерений (определений)	0.10	-
1186	356992.19	1186758.11	Метод спутниковых геодезических измерений (определений)	0.10	-

2. Сведения о характерных точках границ объекта					
Обозначение характерных точек границ	Координаты, м		Метод определения координат характерной точки	Средняя квадратическая погрешность положения характерной точки (Mt), м	Описание обозначения точки на местности (при наличии)
	X	Y			
1	2	3	4	5	6
1187	356992.39	1186751.60	Метод спутниковых геодезических измерений (определений)	0.10	-
1188	356991.40	1186749.08	Метод спутниковых геодезических измерений (определений)	0.10	-
1189	356991.66	1186745.62	Метод спутниковых геодезических измерений (определений)	0.10	-
1190	356992.79	1186743.82	Метод спутниковых геодезических измерений (определений)	0.10	-
1191	356988.98	1186743.47	Метод спутниковых геодезических измерений (определений)	0.10	-
1192	356989.45	1186733.68	Метод спутниковых геодезических измерений (определений)	0.10	-
1193	356993.50	1186733.84	Метод спутниковых геодезических измерений (определений)	0.10	-
1194	356994.25	1186720.24	Метод спутниковых геодезических измерений (определений)	0.10	-
1195	356990.15	1186719.79	Метод спутниковых геодезических измерений (определений)	0.10	-
1196	356990.67	1186709.98	Метод спутниковых геодезических измерений (определений)	0.10	-
1197	356994.79	1186710.25	Метод спутниковых геодезических измерений (определений)	0.10	-
1198	356995.59	1186695.77	Метод спутниковых геодезических измерений (определений)	0.10	-
1199	356991.41	1186695.38	Метод спутниковых геодезических измерений (определений)	0.10	-

2. Сведения о характерных точках границ объекта					
Обозначение характерных точек границ	Координаты, м		Метод определения координат характерной точки	Средняя квадратическая погрешность положения характерной точки (Mt), м	Описание обозначения точки на местности (при наличии)
	X	Y			
1	2	3	4	5	6
1200	356991.89	1186685.59	Метод спутниковых геодезических измерений (определений)	0.10	-
1201	356996.14	1186685.78	Метод спутниковых геодезических измерений (определений)	0.10	-
1202	356996.88	1186672.05	Метод спутниковых геодезических измерений (определений)	0.10	-
1203	356992.64	1186671.64	Метод спутниковых геодезических измерений (определений)	0.10	-
1204	356993.15	1186661.85	Метод спутниковых геодезических измерений (определений)	0.10	-
1205	356997.39	1186662.06	Метод спутниковых геодезических измерений (определений)	0.10	-
1206	356999.19	1186622.03	Метод спутниковых геодезических измерений (определений)	0.10	-
1207	356997.40	1186620.00	Метод спутниковых геодезических измерений (определений)	0.10	-
1208	356996.93	1186617.33	Метод спутниковых геодезических измерений (определений)	0.10	-
1209	356997.92	1186614.81	Метод спутниковых геодезических измерений (определений)	0.10	-
1210	357000.08	1186613.17	Метод спутниковых геодезических измерений (определений)	0.10	-
1211	357002.39	1186612.85	Метод спутниковых геодезических измерений (определений)	0.10	-
1212	357012.50	1186613.45	Метод спутниковых геодезических измерений (определений)	0.10	-

2. Сведения о характерных точках границ объекта					
Обозначение характерных точек границ	Координаты, м		Метод определения координат характерной точки	Средняя квадратическая погрешность положения характерной точки (Mt), м	Описание обозначения точки на местности (при наличии)
	X	Y			
1	2	3	4	5	6
1213	357013.28	1186607.18	Метод спутниковых геодезических измерений (определений)	0.10	-
1214	356996.12	1186606.17	Метод спутниковых геодезических измерений (определений)	0.10	-
1215	356994.99	1186622.49	Метод спутниковых геодезических измерений (определений)	0.10	-
1216	356985.22	1186621.94	Метод спутниковых геодезических измерений (определений)	0.10	-
1217	356986.14	1186605.61	Метод спутниковых геодезических измерений (определений)	0.10	-
1218	356942.55	1186603.22	Метод спутниковых геодезических измерений (определений)	0.10	-
1219	356941.00	1186626.45	Метод спутниковых геодезических измерений (определений)	0.10	-
1220	356931.23	1186625.86	Метод спутниковых геодезических измерений (определений)	0.10	-
1221	356932.57	1186602.67	Метод спутниковых геодезических измерений (определений)	0.10	-
1222	356910.94	1186601.44	Метод спутниковых геодезических измерений (определений)	0.10	-
1223	356909.50	1186637.16	Метод спутниковых геодезических измерений (определений)	0.10	-
1224	356911.19	1186639.28	Метод спутниковых геодезических измерений (определений)	0.10	-
1225	356911.53	1186641.97	Метод спутниковых геодезических измерений (определений)	0.10	-

2. Сведения о характерных точках границ объекта					
Обозначение характерных точек границ	Координаты, м		Метод определения координат характерной точки	Средняя квадратическая погрешность положения характерной точки (Mt), м	Описание обозначения точки на местности (при наличии)
	X	Y			
1	2	3	4	5	6
1226	356910.41	1186644.44	Метод спутниковых геодезических измерений (определений)	0.10	-
1227	356908.34	1186646.25	Метод спутниковых геодезических измерений (определений)	0.10	-
1228	356906.35	1186648.09	Метод спутниковых геодезических измерений (определений)	0.10	-
1229	356903.70	1186648.63	Метод спутниковых геодезических измерений (определений)	0.10	-
1230	356900.43	1186648.07	Метод спутниковых геодезических измерений (определений)	0.10	-
1231	356898.27	1186646.43	Метод спутниковых геодезических измерений (определений)	0.10	-
1232	356897.28	1186643.91	Метод спутниковых геодезических измерений (определений)	0.10	-
1233	356898.96	1186600.48	Метод спутниковых геодезических измерений (определений)	0.10	-
1234	356790.40	1186591.68	Метод спутниковых геодезических измерений (определений)	0.10	-
1235	356789.88	1186595.37	Метод спутниковых геодезических измерений (определений)	0.10	-
1236	356788.19	1186597.49	Метод спутниковых геодезических измерений (определений)	0.10	-
1237	356785.64	1186598.42	Метод спутниковых геодезических измерений (определений)	0.10	-
1238	356767.61	1186598.55	Метод спутниковых геодезических измерений (определений)	0.10	-

2. Сведения о характерных точках границ объекта					
Обозначение характерных точек границ	Координаты, м		Метод определения координат характерной точки	Средняя квадратическая погрешность положения характерной точки (Mt), м	Описание обозначения точки на местности (при наличии)
	X	Y			
1	2	3	4	5	6
1239	356767.27	1186601.22	Метод спутниковых геодезических измерений (определений)	0.10	-
1240	356765.58	1186603.34	Метод спутниковых геодезических измерений (определений)	0.10	-
1241	356763.03	1186604.27	Метод спутниковых геодезических измерений (определений)	0.10	-
1242	356642.09	1186608.43	Метод спутниковых геодезических измерений (определений)	0.10	-
1243	356655.75	1186632.38	Метод спутниковых геодезических измерений (определений)	0.10	-
1244	356677.68	1186669.77	Метод спутниковых геодезических измерений (определений)	0.10	-
1245	356703.90	1186714.52	Метод спутниковых геодезических измерений (определений)	0.10	-
1246	356705.83	1186717.48	Метод спутниковых геодезических измерений (определений)	0.10	-
1247	356706.01	1186718.33	Метод спутниковых геодезических измерений (определений)	0.10	-
1248	356707.87	1186722.00	Метод спутниковых геодезических измерений (определений)	0.10	-
1249	356707.72	1186724.53	Метод спутниковых геодезических измерений (определений)	0.10	-
1250	356701.25	1186747.68	Метод спутниковых геодезических измерений (определений)	0.10	-
1251	356696.53	1186772.32	Метод спутниковых геодезических измерений (определений)	0.10	-

2. Сведения о характерных точках границ объекта					
Обозначение характерных точек границ	Координаты, м		Метод определения координат характерной точки	Средняя квадратическая погрешность положения характерной точки (Mt), м	Описание обозначения точки на местности (при наличии)
	X	Y			
1	2	3	4	5	6
1252	356686.66	1186819.26	Метод спутниковых геодезических измерений (определений)	0.10	-
1253	356675.49	1186893.85	Метод спутниковых геодезических измерений (определений)	0.10	-
1254	356672.40	1186927.33	Метод спутниковых геодезических измерений (определений)	0.10	-
1255	356672.15	1186930.84	Метод спутниковых геодезических измерений (определений)	0.10	-
1256	356671.72	1186931.83	Метод спутниковых геодезических измерений (определений)	0.10	-
1257	356658.24	1187053.86	Метод спутниковых геодезических измерений (определений)	0.10	-
1258	356654.16	1187081.54	Метод спутниковых геодезических измерений (определений)	0.10	-
1259	356647.99	1187105.11	Метод спутниковых геодезических измерений (определений)	0.10	-
1260	356640.72	1187119.48	Метод спутниковых геодезических измерений (определений)	0.10	-
1261	356635.63	1187126.35	Метод спутниковых геодезических измерений (определений)	0.10	-
1262	356631.00	1187129.12	Метод спутниковых геодезических измерений (определений)	0.10	-
1263	356631.74	1187132.22	Метод спутниковых геодезических измерений (определений)	0.10	-
1264	356633.96	1187153.23	Метод спутниковых геодезических измерений (определений)	0.10	-

2. Сведения о характерных точках границ объекта					
Обозначение характерных точек границ	Координаты, м		Метод определения координат характерной точки	Средняя квадратическая погрешность положения характерной точки (Mt), м	Описание обозначения точки на местности (при наличии)
	X	Y			
1	2	3	4	5	6
1265	356674.50	1187154.72	Метод спутниковых геодезических измерений (определений)	0.10	-
1266	356736.49	1187157.77	Метод спутниковых геодезических измерений (определений)	0.10	-
1267	356771.55	1187158.10	Метод спутниковых геодезических измерений (определений)	0.10	-
1268	356772.06	1187148.95	Метод спутниковых геодезических измерений (определений)	0.10	-
1269	356781.84	1187149.08	Метод спутниковых геодезических измерений (определений)	0.10	-
1270	356781.55	1187158.20	Метод спутниковых геодезических измерений (определений)	0.10	-
1271	356798.79	1187158.47	Метод спутниковых геодезических измерений (определений)	0.10	-
1272	356799.05	1187150.17	Метод спутниковых геодезических измерений (определений)	0.10	-
1273	356804.54	1187150.30	Метод спутниковых геодезических измерений (определений)	0.10	-
1274	356804.70	1187145.53	Метод спутниковых геодезических измерений (определений)	0.10	-
1275	356805.70	1187145.63	Метод спутниковых геодезических измерений (определений)	0.10	-
1276	356807.86	1187147.27	Метод спутниковых геодезических измерений (определений)	0.10	-
1277	356808.85	1187149.79	Метод спутниковых геодезических измерений (определений)	0.10	-

2. Сведения о характерных точках границ объекта					
Обозначение характерных точек границ	Координаты, м		Метод определения координат характерной точки	Средняя квадратическая погрешность положения характерной точки (Mt), м	Описание обозначения точки на местности (при наличии)
	X	Y			
1	2	3	4	5	6
1278	356808.79	1187158.64	Метод спутниковых геодезических измерений (определений)	0.10	-
1139	356821.10	1187158.85	Метод спутниковых геодезических измерений (определений)	0.10	-
1279	357168.56	1186606.70	Метод спутниковых геодезических измерений (определений)	0.10	-
1280	357014.91	1186169.43	Метод спутниковых геодезических измерений (определений)	0.10	-
1281	356898.20	1186164.70	Метод спутниковых геодезических измерений (определений)	0.10	-
1282	356882.04	1186160.69	Метод спутниковых геодезических измерений (определений)	0.10	-
1283	356750.41	1186183.14	Метод спутниковых геодезических измерений (определений)	0.10	-
1284	356818.18	1186183.76	Метод спутниковых геодезических измерений (определений)	0.10	-
1285	356825.67	1186183.65	Метод спутниковых геодезических измерений (определений)	0.10	-
1286	356830.97	1186184.78	Метод спутниковых геодезических измерений (определений)	0.10	-
1287	356835.82	1186187.10	Метод спутниковых геодезических измерений (определений)	0.10	-
1288	356843.02	1186192.76	Метод спутниковых геодезических измерений (определений)	0.10	-
1289	356847.45	1186198.64	Метод спутниковых геодезических измерений (определений)	0.10	-

2. Сведения о характерных точках границ объекта					
Обозначение характерных точек границ	Координаты, м		Метод определения координат характерной точки	Средняя квадратическая погрешность положения характерной точки (Mt), м	Описание обозначения точки на местности (при наличии)
	X	Y			
1	2	3	4	5	6
1290	356849.67	1186203.43	Метод спутниковых геодезических измерений (определений)	0.10	-
1291	356851.99	1186211.50	Метод спутниковых геодезических измерений (определений)	0.10	-
1292	356853.00	1186217.51	Метод спутниковых геодезических измерений (определений)	0.10	-
1293	356855.86	1186217.84	Метод спутниковых геодезических измерений (определений)	0.10	-
1294	356858.02	1186219.48	Метод спутниковых геодезических измерений (определений)	0.10	-
1295	356859.01	1186222.00	Метод спутниковых геодезических измерений (определений)	0.10	-
1296	356860.46	1186248.02	Метод спутниковых геодезических измерений (определений)	0.10	-
1297	356864.29	1186280.01	Метод спутниковых геодезических измерений (определений)	0.10	-
1298	356867.65	1186348.57	Метод спутниковых геодезических измерений (определений)	0.10	-
1299	356866.41	1186350.98	Метод спутниковых геодезических измерений (определений)	0.10	-
1300	356864.10	1186352.40	Метод спутниковых геодезических измерений (определений)	0.10	-
1301	356859.63	1186353.52	Метод спутниковых геодезических измерений (определений)	0.10	-
1302	356859.87	1186361.78	Метод спутниковых геодезических измерений (определений)	0.10	-

2. Сведения о характерных точках границ объекта					
Обозначение характерных точек границ	Координаты, м		Метод определения координат характерной точки	Средняя квадратическая погрешность положения характерной точки (Mt), м	Описание обозначения точки на местности (при наличии)
	X	Y			
1	2	3	4	5	6
1303	356859.66	1186362.87	Метод спутниковых геодезических измерений (определений)	0.10	-
1304	356861.56	1186364.81	Метод спутниковых геодезических измерений (определений)	0.10	-
1305	356862.14	1186366.71	Метод спутниковых геодезических измерений (определений)	0.10	-
1306	356862.73	1186371.47	Метод спутниковых геодезических измерений (определений)	0.10	-
1307	356863.84	1186388.95	Метод спутниковых геодезических измерений (определений)	0.10	-
1308	356864.60	1186434.81	Метод спутниковых геодезических измерений (определений)	0.10	-
1309	356869.81	1186448.97	Метод спутниковых геодезических измерений (определений)	0.10	-
1310	356866.55	1186469.90	Метод спутниковых геодезических измерений (определений)	0.10	-
1311	356856.08	1186502.33	Метод спутниковых геодезических измерений (определений)	0.10	-
1312	356850.79	1186513.55	Метод спутниковых геодезических измерений (определений)	0.10	-
1313	356841.59	1186535.07	Метод спутниковых геодезических измерений (определений)	0.10	-
1314	356835.94	1186543.06	Метод спутниковых геодезических измерений (определений)	0.10	-
1315	356832.96	1186546.66	Метод спутниковых геодезических измерений (определений)	0.10	-

2. Сведения о характерных точках границ объекта					
Обозначение характерных точек границ	Координаты, м		Метод определения координат характерной точки	Средняя квадратическая погрешность положения характерной точки (Mt), м	Описание обозначения точки на местности (при наличии)
	X	Y			
1	2	3	4	5	6
1316	356830.33	1186558.05	Метод спутниковых геодезических измерений (определений)	0.10	-
1317	356824.46	1186564.64	Метод спутниковых геодезических измерений (определений)	0.10	-
1318	356807.71	1186583.07	Метод спутниковых геодезических измерений (определений)	0.10	-
1319	356906.30	1186591.01	Метод спутниковых геодезических измерений (определений)	0.10	-
1320	356906.72	1186582.68	Метод спутниковых геодезических измерений (определений)	0.10	-
1321	356904.43	1186581.27	Метод спутниковых геодезических измерений (определений)	0.10	-
1322	356903.19	1186578.86	Метод спутниковых геодезических измерений (определений)	0.10	-
1323	356903.40	1186576.16	Метод спутниковых геодезических измерений (определений)	0.10	-
1324	356904.98	1186573.96	Метод спутниковых геодезических измерений (определений)	0.10	-
1325	356906.94	1186573.00	Метод спутниковых геодезических измерений (определений)	0.10	-
1326	356907.69	1186564.08	Метод спутниковых геодезических измерений (определений)	0.10	-
1327	356914.10	1186534.32	Метод спутниковых геодезических измерений (определений)	0.10	-
1328	356915.44	1186532.62	Метод спутниковых геодезических измерений (определений)	0.10	-

2. Сведения о характерных точках границ объекта					
Обозначение характерных точек границ	Координаты, м		Метод определения координат характерной точки	Средняя квадратическая погрешность положения характерной точки (Mt), м	Описание обозначения точки на местности (при наличии)
	X	Y			
1	2	3	4	5	6
1329	356923.20	1186526.04	Метод спутниковых геодезических измерений (определений)	0.10	-
1330	356925.74	1186525.62	Метод спутниковых геодезических измерений (определений)	0.10	-
1331	356961.76	1186527.71	Метод спутниковых геодезических измерений (определений)	0.10	-
1332	356962.33	1186522.78	Метод спутниковых геодезических измерений (определений)	0.10	-
1333	356947.38	1186521.12	Метод спутниковых геодезических измерений (определений)	0.10	-
1334	356944.88	1186518.60	Метод спутниковых геодезических измерений (определений)	0.10	-
1335	356949.08	1186518.82	Метод спутниковых геодезических измерений (определений)	0.10	-
1336	356949.50	1186511.50	Метод спутниковых геодезических измерений (определений)	0.10	-
1337	356963.44	1186512.84	Метод спутниковых геодезических измерений (определений)	0.10	-
1338	356966.93	1186468.61	Метод спутниковых геодезических измерений (определений)	0.10	-
1339	356956.82	1186454.76	Метод спутниковых геодезических измерений (определений)	0.10	-
1340	356955.11	1186445.11	Метод спутниковых геодезических измерений (определений)	0.10	-
1341	356955.52	1186427.90	Метод спутниковых геодезических измерений (определений)	0.10	-

2. Сведения о характерных точках границ объекта					
Обозначение характерных точек границ	Координаты, м		Метод определения координат характерной точки	Средняя квадратическая погрешность положения характерной точки (Mt), м	Описание обозначения точки на местности (при наличии)
	X	Y			
1	2	3	4	5	6
1342	356956.99	1186425.63	Метод спутниковых геодезических измерений (определений)	0.10	-
1343	356959.43	1186424.45	Метод спутниковых геодезических измерений (определений)	0.10	-
1344	356962.13	1186424.72	Метод спутниковых геодезических измерений (определений)	0.10	-
1345	356964.29	1186426.36	Метод спутниковых геодезических измерений (определений)	0.10	-
1346	356965.28	1186428.88	Метод спутниковых геодезических измерений (определений)	0.10	-
1347	356965.11	1186444.99	Метод спутниковых геодезических измерений (определений)	0.10	-
1348	356966.07	1186450.62	Метод спутниковых геодезических измерений (определений)	0.10	-
1349	356976.28	1186464.74	Метод спутниковых геодезических измерений (определений)	0.10	-
1350	356976.97	1186468.57	Метод спутниковых геодезических измерений (определений)	0.10	-
1351	356972.83	1186519.08	Метод спутниковых геодезических измерений (определений)	0.10	-
1352	356970.79	1186534.92	Метод спутниковых геодезических измерений (определений)	0.10	-
1353	356969.10	1186537.04	Метод спутниковых геодезических измерений (определений)	0.10	-
1354	356966.55	1186537.97	Метод спутниковых геодезических измерений (определений)	0.10	-

2. Сведения о характерных точках границ объекта					
Обозначение характерных точек границ	Координаты, м		Метод определения координат характерной точки	Средняя квадратическая погрешность положения характерной точки (Mt), м	Описание обозначения точки на местности (при наличии)
	X	Y			
1	2	3	4	5	6
1355	356927.03	1186535.71	Метод спутниковых геодезических измерений (определений)	0.10	-
1356	356923.16	1186539.14	Метод спутниковых геодезических измерений (определений)	0.10	-
1357	356917.50	1186566.03	Метод спутниковых геодезических измерений (определений)	0.10	-
1358	356917.21	1186569.87	Метод спутниковых геодезических измерений (определений)	0.10	-
1359	356929.30	1186570.54	Метод спутниковых геодезических измерений (определений)	0.10	-
1360	356929.24	1186571.44	Метод спутниковых геодезических измерений (определений)	0.10	-
1361	356927.73	1186571.38	Метод спутниковых геодезических измерений (определений)	0.10	-
1362	356927.44	1186576.46	Метод спутниковых геодезических измерений (определений)	0.10	-
1363	356928.76	1186576.47	Метод спутниковых геодезических измерений (определений)	0.10	-
1364	356928.65	1186580.60	Метод спутниковых геодезических измерений (определений)	0.10	-
1365	356919.57	1186580.06	Метод спутниковых геодезических измерений (определений)	0.10	-
1366	356918.05	1186591.85	Метод спутниковых геодезических измерений (определений)	0.10	-
1367	357014.19	1186597.12	Метод спутниковых геодезических измерений (определений)	0.10	-

2. Сведения о характерных точках границ объекта					
Обозначение характерных точек границ	Координаты, м		Метод определения координат характерной точки	Средняя квадратическая погрешность положения характерной точки (Mt), м	Описание обозначения точки на местности (при наличии)
	X	Y			
1	2	3	4	5	6
1368	357015.18	1186594.60	Метод спутниковых геодезических измерений (определений)	0.10	-
1369	357017.34	1186592.96	Метод спутниковых геодезических измерений (определений)	0.10	-
1370	357020.04	1186592.69	Метод спутниковых геодезических измерений (определений)	0.10	-
1371	357022.48	1186593.87	Метод спутниковых геодезических измерений (определений)	0.10	-
1372	357023.95	1186596.14	Метод спутниковых геодезических измерений (определений)	0.10	-
1373	357024.17	1186597.81	Метод спутниковых геодезических измерений (определений)	0.10	-
1374	357132.49	1186604.25	Метод спутниковых геодезических измерений (определений)	0.10	-
1279	357168.56	1186606.70	Метод спутниковых геодезических измерений (определений)	0.10	-
1375	357319.32	1186612.97	Метод спутниковых геодезических измерений (определений)	0.10	-
1376	357317.97	1186611.35	Метод спутниковых геодезических измерений (определений)	0.10	-
1377	357315.05	1186606.02	Метод спутниковых геодезических измерений (определений)	0.10	-
1378	357311.08	1186570.04	Метод спутниковых геодезических измерений (определений)	0.10	-
1379	357311.68	1186539.59	Метод спутниковых геодезических измерений (определений)	0.10	-

2. Сведения о характерных точках границ объекта					
Обозначение характерных точек границ	Координаты, м		Метод определения координат характерной точки	Средняя квадратическая погрешность положения характерной точки (Mt), м	Описание обозначения точки на местности (при наличии)
	X	Y			
1	2	3	4	5	6
1380	357313.17	1186537.30	Метод спутниковых геодезических измерений (определений)	0.10	-
1381	357319.04	1186531.74	Метод спутниковых геодезических измерений (определений)	0.10	-
1382	357318.95	1186522.93	Метод спутниковых геодезических измерений (определений)	0.10	-
1383	357297.63	1186523.35	Метод спутниковых геодезических измерений (определений)	0.10	-
1384	357297.48	1186518.03	Метод спутниковых геодезических измерений (определений)	0.10	-
1385	357294.60	1186518.06	Метод спутниковых геодезических измерений (определений)	0.10	-
1386	357294.53	1186516.33	Метод спутниковых геодезических измерений (определений)	0.10	-
1387	357293.16	1186516.33	Метод спутниковых геодезических измерений (определений)	0.10	-
1388	357294.18	1186514.75	Метод спутниковых геодезических измерений (определений)	0.10	-
1389	357296.62	1186513.57	Метод спутниковых геодезических измерений (определений)	0.10	-
1390	357318.85	1186512.93	Метод спутниковых геодезических измерений (определений)	0.10	-
1391	357318.37	1186464.53	Метод спутниковых геодезических измерений (определений)	0.10	-
1392	357285.83	1186464.19	Метод спутниковых геодезических измерений (определений)	0.10	-

2. Сведения о характерных точках границ объекта					
Обозначение характерных точек границ	Координаты, м		Метод определения координат характерной точки	Средняя квадратическая погрешность положения характерной точки (Mt), м	Описание обозначения точки на местности (при наличии)
	X	Y			
1	2	3	4	5	6
1393	357283.52	1186462.77	Метод спутниковых геодезических измерений (определений)	0.10	-
1394	357282.33	1186460.57	Метод спутниковых геодезических измерений (определений)	0.10	-
1395	357262.03	1186390.05	Метод спутниковых геодезических измерений (определений)	0.10	-
1396	357264.71	1186354.66	Метод спутниковых геодезических измерений (определений)	0.10	-
1397	357264.90	1186354.21	Метод спутниковых геодезических измерений (определений)	0.10	-
1398	357256.83	1186354.14	Метод спутниковых геодезических измерений (определений)	0.10	-
1399	357200.73	1186348.05	Метод спутниковых геодезических измерений (определений)	0.10	-
1400	357191.07	1186347.36	Метод спутниковых геодезических измерений (определений)	0.10	-
1401	357170.57	1186347.16	Метод спутниковых геодезических измерений (определений)	0.10	-
1402	357153.50	1186347.40	Метод спутниковых геодезических измерений (определений)	0.10	-
1403	357151.12	1186346.10	Метод спутниковых геодезических измерений (определений)	0.10	-
1404	357149.76	1186343.76	Метод спутниковых геодезических измерений (определений)	0.10	-
1405	357149.83	1186341.04	Метод спутниковых геодезических измерений (определений)	0.10	-

2. Сведения о характерных точках границ объекта					
Обозначение характерных точек границ	Координаты, м		Метод определения координат характерной точки	Средняя квадратическая погрешность положения характерной точки (Mt), м	Описание обозначения точки на местности (при наличии)
	X	Y			
1	2	3	4	5	6
1406	357151.30	1186338.77	Метод спутниковых геодезических измерений (определений)	0.10	-
1407	357153.74	1186337.59	Метод спутниковых геодезических измерений (определений)	0.10	-
1408	357170.90	1186337.16	Метод спутниковых геодезических измерений (определений)	0.10	-
1409	357191.85	1186337.39	Метод спутниковых геодезических измерений (определений)	0.10	-
1410	357204.32	1186338.49	Метод спутниковых геодезических измерений (определений)	0.10	-
1411	357257.78	1186344.18	Метод спутниковых геодезических измерений (определений)	0.10	-
1412	357285.32	1186344.29	Метод спутниковых геодезических измерений (определений)	0.10	-
1413	357307.29	1186336.64	Метод спутниковых геодезических измерений (определений)	0.10	-
1414	357316.36	1186320.97	Метод спутниковых геодезических измерений (определений)	0.10	-
1415	357326.58	1186312.95	Метод спутниковых геодезических измерений (определений)	0.10	-
1416	357326.48	1186309.45	Метод спутниковых геодезических измерений (определений)	0.10	-
1417	357326.46	1186305.45	Метод спутниковых геодезических измерений (определений)	0.10	-
1418	357313.69	1186307.72	Метод спутниковых геодезических измерений (определений)	0.10	-

2. Сведения о характерных точках границ объекта					
Обозначение характерных точек границ	Координаты, м		Метод определения координат характерной точки	Средняя квадратическая погрешность положения характерной точки (Mt), м	Описание обозначения точки на местности (при наличии)
	X	Y			
1	2	3	4	5	6
1419	357311.64	1186307.70	Метод спутниковых геодезических измерений (определений)	0.10	-
1420	357310.53	1186307.69	Метод спутниковых геодезических измерений (определений)	0.10	-
1421	357310.61	1186302.51	Метод спутниковых геодезических измерений (определений)	0.10	-
1422	357311.72	1186302.53	Метод спутниковых геодезических измерений (определений)	0.10	-
1423	357311.79	1186298.05	Метод спутниковых геодезических измерений (определений)	0.10	-
1424	357326.56	1186295.11	Метод спутниковых геодезических измерений (определений)	0.10	-
1425	357325.44	1186292.64	Метод спутниковых геодезических измерений (определений)	0.10	-
1426	357325.41	1186291.43	Метод спутниковых геодезических измерений (определений)	0.10	-
1427	357297.68	1186290.99	Метод спутниковых геодезических измерений (определений)	0.10	-
1428	357295.37	1186289.57	Метод спутниковых геодезических измерений (определений)	0.10	-
1429	357294.13	1186287.16	Метод спутниковых геодезических измерений (определений)	0.10	-
1430	357294.22	1186283.25	Метод спутниковых геодезических измерений (определений)	0.10	-
1431	357296.14	1186280.76	Метод спутниковых геодезических измерений (определений)	0.10	-

2. Сведения о характерных точках границ объекта					
Обозначение характерных точек границ	Координаты, м		Метод определения координат характерной точки	Средняя квадратическая погрешность положения характерной точки (Mt), м	Описание обозначения точки на местности (при наличии)
	X	Y			
1	2	3	4	5	6
1432	357296.04	1186284.65	Метод спутниковых геодезических измерений (определений)	0.10	-
1433	357301.82	1186284.81	Метод спутниковых геодезических измерений (определений)	0.10	-
1434	357301.93	1186280.80	Метод спутниковых геодезических измерений (определений)	0.10	-
1435	357302.55	1186281.20	Метод спутниковых геодезических измерений (определений)	0.10	-
1436	357327.11	1186281.45	Метод спутниковых геодезических измерений (определений)	0.10	-
1437	357331.52	1186166.30	Метод спутниковых геодезических измерений (определений)	0.10	-
1438	357328.77	1186165.75	Метод спутниковых геодезических измерений (определений)	0.10	-
1439	357326.88	1186164.00	Метод спутниковых геодезических измерений (определений)	0.10	-
1440	357331.02	1186164.00	Метод спутниковых геодезических измерений (определений)	0.10	-
1441	357331.09	1186156.33	Метод спутниковых геодезических измерений (определений)	0.10	-
1442	357331.91	1186156.30	Метод спутниковых геодезических измерений (определений)	0.10	-
1443	357332.21	1186148.82	Метод спутниковых геодезических измерений (определений)	0.10	-
1444	357307.13	1186149.30	Метод спутниковых геодезических измерений (определений)	0.10	-

2. Сведения о характерных точках границ объекта					
Обозначение характерных точек границ	Координаты, м		Метод определения координат характерной точки	Средняя квадратическая погрешность положения характерной точки (Mt), м	Описание обозначения точки на местности (при наличии)
	X	Y			
1	2	3	4	5	6
1445	357262.53	1186168.19	Метод спутниковых геодезических измерений (определений)	0.10	-
1446	357187.73	1186166.02	Метод спутниковых геодезических измерений (определений)	0.10	-
1447	357025.64	1186169.84	Метод спутниковых геодезических измерений (определений)	0.10	-
1448	357179.42	1186607.44	Метод спутниковых геодезических измерений (определений)	0.10	-
1449	357182.05	1186607.61	Метод спутниковых геодезических измерений (определений)	0.10	-
1450	357181.98	1186563.96	Метод спутниковых геодезических измерений (определений)	0.10	-
1451	357183.34	1186561.62	Метод спутниковых геодезических измерений (определений)	0.10	-
1452	357185.72	1186560.32	Метод спутниковых геодезических измерений (определений)	0.10	-
1453	357201.75	1186559.97	Метод спутниковых геодезических измерений (определений)	0.10	-
1454	357201.56	1186481.02	Метод спутниковых геодезических измерений (определений)	0.10	-
1455	357202.92	1186478.68	Метод спутниковых геодезических измерений (определений)	0.10	-
1456	357205.30	1186477.38	Метод спутниковых геодезических измерений (определений)	0.10	-
1457	357219.74	1186477.06	Метод спутниковых геодезических измерений (определений)	0.10	-

2. Сведения о характерных точках границ объекта					
Обозначение характерных точек границ	Координаты, м		Метод определения координат характерной точки	Средняя квадратическая погрешность положения характерной точки (Mt), м	Описание обозначения точки на местности (при наличии)
	X	Y			
1	2	3	4	5	6
1458	357219.77	1186486.87	Метод спутниковых геодезических измерений (определений)	0.10	-
1459	357211.43	1186487.13	Метод спутниковых геодезических измерений (определений)	0.10	-
1460	357211.62	1186566.13	Метод спутниковых геодезических измерений (определений)	0.10	-
1461	357210.26	1186568.47	Метод спутниковых геодезических измерений (определений)	0.10	-
1462	357207.88	1186569.77	Метод спутниковых геодезических измерений (определений)	0.10	-
1463	357191.85	1186570.12	Метод спутниковых геодезических измерений (определений)	0.10	-
1464	357192.01	1186602.85	Метод спутниковых геодезических измерений (определений)	0.10	-
1465	357203.37	1186604.83	Метод спутниковых геодезических измерений (определений)	0.10	-
1466	357207.00	1186606.62	Метод спутниковых геодезических измерений (определений)	0.10	-
1467	357208.47	1186608.89	Метод спутниковых геодезических измерений (определений)	0.10	-
1468	357208.57	1186609.26	Метод спутниковых геодезических измерений (определений)	0.10	-
1469	357257.75	1186611.18	Метод спутниковых геодезических измерений (определений)	0.10	-
1470	357260.86	1186604.58	Метод спутниковых геодезических измерений (определений)	0.10	-

2. Сведения о характерных точках границ объекта					
Обозначение характерных точек границ	Координаты, м		Метод определения координат характерной точки	Средняя квадратическая погрешность положения характерной точки (Mt), м	Описание обозначения точки на местности (при наличии)
	X	Y			
1	2	3	4	5	6
1471	357260.84	1186606.26	Метод спутниковых геодезических измерений (определений)	0.10	-
1472	357263.78	1186606.30	Метод спутниковых геодезических измерений (определений)	0.10	-
1473	357263.80	1186607.24	Метод спутниковых геодезических измерений (определений)	0.10	-
1474	357269.86	1186607.35	Метод спутниковых геодезических измерений (определений)	0.10	-
1475	357269.94	1186608.32	Метод спутниковых геодезических измерений (определений)	0.10	-
1476	357268.57	1186611.40	Метод спутниковых геодезических измерений (определений)	0.10	-
1375	357319.32	1186612.97	Метод спутниковых геодезических измерений (определений)	0.10	-
1477	356962.91	1187161.76	Метод спутниковых геодезических измерений (определений)	0.10	-
1478	356964.51	1187153.51	Метод спутниковых геодезических измерений (определений)	0.10	-
1479	356949.64	1187151.30	Метод спутниковых геодезических измерений (определений)	0.10	-
1480	356951.12	1187141.62	Метод спутниковых геодезических измерений (определений)	0.10	-
1481	356966.41	1187143.68	Метод спутниковых геодезических измерений (определений)	0.10	-
1482	356967.92	1187135.86	Метод спутниковых геодезических измерений (определений)	0.10	-

2. Сведения о характерных точках границ объекта					
Обозначение характерных точек границ	Координаты, м		Метод определения координат характерной точки	Средняя квадратическая погрешность положения характерной точки (Mt), м	Описание обозначения точки на местности (при наличии)
	X	Y			
1	2	3	4	5	6
1483	356968.47	1187130.08	Метод спутниковых геодезических измерений (определений)	0.10	-
1484	356953.49	1187127.28	Метод спутниковых геодезических измерений (определений)	0.10	-
1485	356954.94	1187117.57	Метод спутниковых геодезических измерений (определений)	0.10	-
1486	356968.87	1187119.99	Метод спутниковых геодезических измерений (определений)	0.10	-
1487	356969.42	1187103.86	Метод спутниковых геодезических измерений (определений)	0.10	-
1488	356953.41	1187101.48	Метод спутниковых геодезических измерений (определений)	0.10	-
1489	356954.87	1187091.80	Метод спутниковых геодезических измерений (определений)	0.10	-
1490	356969.69	1187093.80	Метод спутниковых геодезических измерений (определений)	0.10	-
1491	356969.96	1187080.47	Метод спутниковых геодезических измерений (определений)	0.10	-
1492	356956.71	1187078.23	Метод спутниковых геодезических измерений (определений)	0.10	-
1493	356958.20	1187068.53	Метод спутниковых геодезических измерений (определений)	0.10	-
1494	356971.03	1187070.52	Метод спутниковых геодезических измерений (определений)	0.10	-
1495	356973.03	1187055.45	Метод спутниковых геодезических измерений (определений)	0.10	-

2. Сведения о характерных точках границ объекта					
Обозначение характерных точек границ	Координаты, м		Метод определения координат характерной точки	Средняя квадратическая погрешность положения характерной точки (Mt), м	Описание обозначения точки на местности (при наличии)
	X	Y			
1	2	3	4	5	6
1496	356960.47	1187053.25	Метод спутниковых геодезических измерений (определений)	0.10	-
1497	356961.96	1187043.56	Метод спутниковых геодезических измерений (определений)	0.10	-
1498	356974.23	1187045.52	Метод спутниковых геодезических измерений (определений)	0.10	-
1499	356975.40	1187034.61	Метод спутниковых геодезических измерений (определений)	0.10	-
1500	356952.68	1187035.14	Метод спутниковых геодезических измерений (определений)	0.10	-
1501	356923.27	1187034.98	Метод спутниковых геодезических измерений (определений)	0.10	-
1502	356920.96	1187033.56	Метод спутниковых геодезических измерений (определений)	0.10	-
1503	356919.72	1187031.15	Метод спутниковых геодезических измерений (определений)	0.10	-
1504	356919.88	1187024.36	Метод спутниковых геодезических измерений (определений)	0.10	-
1505	356925.62	1187024.43	Метод спутниковых геодезических измерений (определений)	0.10	-
1506	356925.64	1187023.30	Метод спутниковых геодезических измерений (определений)	0.10	-
1507	356929.45	1187023.33	Метод спутниковых геодезических измерений (определений)	0.10	-
1508	356929.69	1187025.16	Метод спутниковых геодезических измерений (определений)	0.10	-

2. Сведения о характерных точках границ объекта					
Обозначение характерных точек границ	Координаты, м		Метод определения координат характерной точки	Средняя квадратическая погрешность положения характерной точки (Mt), м	Описание обозначения точки на местности (при наличии)
	X	Y			
1	2	3	4	5	6
1509	356953.98	1187025.09	Метод спутниковых геодезических измерений (определений)	0.10	-
1510	356976.49	1187024.58	Метод спутниковых геодезических измерений (определений)	0.10	-
1511	356978.86	1187002.60	Метод спутниковых геодезических измерений (определений)	0.10	-
1512	356980.30	1186977.01	Метод спутниковых геодезических измерений (определений)	0.10	-
1513	356970.61	1186976.53	Метод спутниковых геодезических измерений (определений)	0.10	-
1514	356958.01	1186975.11	Метод спутниковых геодезических измерений (определений)	0.10	-
1515	356954.92	1186973.51	Метод спутниковых геодезических измерений (определений)	0.10	-
1516	356952.53	1186971.43	Метод спутниковых геодезических измерений (определений)	0.10	-
1517	356950.19	1186967.84	Метод спутниковых геодезических измерений (определений)	0.10	-
1518	356948.70	1186963.35	Метод спутниковых геодезических измерений (определений)	0.10	-
1519	356948.36	1186959.53	Метод спутниковых геодезических измерений (определений)	0.10	-
1520	356948.67	1186952.70	Метод спутниковых геодезических измерений (определений)	0.10	-
1521	356946.23	1186951.52	Метод спутниковых геодезических измерений (определений)	0.10	-

2. Сведения о характерных точках границ объекта					
Обозначение характерных точек границ	Координаты, м		Метод определения координат характерной точки	Средняя квадратическая погрешность положения характерной точки (Mt), м	Описание обозначения точки на местности (при наличии)
	X	Y			
1	2	3	4	5	6
1522	356945.44	1186950.81	Метод спутниковых геодезических измерений (определений)	0.10	-
1523	356945.51	1186949.21	Метод спутниковых геодезических измерений (определений)	0.10	-
1524	356949.39	1186949.40	Метод спутниковых геодезических измерений (определений)	0.10	-
1525	356949.79	1186940.39	Метод спутниковых геодезических измерений (определений)	0.10	-
1526	356948.72	1186940.35	Метод спутниковых геодезических измерений (определений)	0.10	-
1527	356951.29	1186881.54	Метод спутниковых геодезических измерений (определений)	0.10	-
1528	356952.51	1186881.60	Метод спутниковых геодезических измерений (определений)	0.10	-
1529	356952.92	1186872.72	Метод спутниковых геодезических измерений (определений)	0.10	-
1530	356949.06	1186872.53	Метод спутниковых геодезических измерений (определений)	0.10	-
1531	356949.12	1186870.91	Метод спутниковых геодезических измерений (определений)	0.10	-
1532	356950.13	1186869.98	Метод спутниковых геодезических измерений (определений)	0.10	-
1533	356951.30	1186869.42	Метод спутниковых геодезических измерений (определений)	0.10	-
1534	356951.15	1186867.64	Метод спутниковых геодезических измерений (определений)	0.10	-

2. Сведения о характерных точках границ объекта					
Обозначение характерных точек границ	Координаты, м		Метод определения координат характерной точки	Средняя квадратическая погрешность положения характерной точки (Mt), м	Описание обозначения точки на местности (при наличии)
	X	Y			
1	2	3	4	5	6
1535	356829.14	1186860.71	Метод спутниковых геодезических измерений (определений)	0.10	-
1536	356828.23	1186898.86	Метод спутниковых геодезических измерений (определений)	0.10	-
1537	356828.65	1186947.96	Метод спутниковых геодезических измерений (определений)	0.10	-
1538	356826.03	1186993.48	Метод спутниковых геодезических измерений (определений)	0.10	-
1539	356822.96	1187030.04	Метод спутниковых геодезических измерений (определений)	0.10	-
1540	356833.38	1187030.21	Метод спутниковых геодезических измерений (определений)	0.10	-
1541	356835.69	1187031.63	Метод спутниковых геодезических измерений (определений)	0.10	-
1542	356836.93	1187034.04	Метод спутниковых геодезических измерений (определений)	0.10	-
1543	356836.72	1187036.74	Метод спутниковых геодезических измерений (определений)	0.10	-
1544	356835.14	1187038.94	Метод спутниковых геодезических измерений (определений)	0.10	-
1545	356832.64	1187040.00	Метод спутниковых геодезических измерений (определений)	0.10	-
1546	356822.33	1187040.04	Метод спутниковых геодезических измерений (определений)	0.10	-
1547	356821.33	1187066.25	Метод спутниковых геодезических измерений (определений)	0.10	-

2. Сведения о характерных точках границ объекта					
Обозначение характерных точек границ	Координаты, м		Метод определения координат характерной точки	Средняя квадратическая погрешность положения характерной точки (Mt), м	Описание обозначения точки на местности (при наличии)
	X	Y			
1	2	3	4	5	6
1548	356820.67	1187099.79	Метод спутниковых геодезических измерений (определений)	0.10	-
1549	356829.28	1187152.33	Метод спутниковых геодезических измерений (определений)	0.10	-
1550	356831.93	1187159.03	Метод спутниковых геодезических измерений (определений)	0.10	-
1551	356837.35	1187159.13	Метод спутниковых геодезических измерений (определений)	0.10	-
1552	356837.90	1187151.04	Метод спутниковых геодезических измерений (определений)	0.10	-
1553	356845.19	1187151.15	Метод спутниковых геодезических измерений (определений)	0.10	-
1554	356845.26	1187146.96	Метод спутниковых геодезических измерений (определений)	0.10	-
1555	356846.85	1187148.29	Метод спутниковых геодезических измерений (определений)	0.10	-
1556	356847.71	1187150.86	Метод спутниковых геодезических измерений (определений)	0.10	-
1557	356847.36	1187159.33	Метод спутниковых геодезических измерений (определений)	0.10	-
1558	356858.58	1187159.57	Метод спутниковых геодезических измерений (определений)	0.10	-
1559	356858.80	1187151.48	Метод спутниковых геодезических измерений (определений)	0.10	-
1560	356864.38	1187151.59	Метод спутниковых геодезических измерений (определений)	0.10	-

2. Сведения о характерных точках границ объекта					
Обозначение характерных точек границ	Координаты, м		Метод определения координат характерной точки	Средняя квадратическая погрешность положения характерной точки (Mt), м	Описание обозначения точки на местности (при наличии)
	X	Y			
1	2	3	4	5	6
1561	356864.46	1187147.35	Метод спутниковых геодезических измерений (определений)	0.10	-
1562	356866.41	1187147.38	Метод спутниковых геодезических измерений (определений)	0.10	-
1563	356867.61	1187148.55	Метод спутниковых геодезических измерений (определений)	0.10	-
1564	356868.60	1187151.07	Метод спутниковых геодезических измерений (определений)	0.10	-
1565	356868.58	1187159.78	Метод спутниковых геодезических измерений (определений)	0.10	-
1566	356875.89	1187159.93	Метод спутниковых геодезических измерений (определений)	0.10	-
1567	356876.67	1187151.90	Метод спутниковых геодезических измерений (определений)	0.10	-
1568	356886.17	1187152.12	Метод спутниковых геодезических измерений (определений)	0.10	-
1569	356886.79	1187152.02	Метод спутниковых геодезических измерений (определений)	0.10	-
1570	356885.92	1187160.14	Метод спутниковых геодезических измерений (определений)	0.10	-
1571	356900.10	1187160.44	Метод спутниковых геодезических измерений (определений)	0.10	-
1572	356900.68	1187152.37	Метод спутниковых геодезических измерений (определений)	0.10	-
1573	356906.60	1187152.50	Метод спутниковых геодезических измерений (определений)	0.10	-

2. Сведения о характерных точках границ объекта					
Обозначение характерных точек границ	Координаты, м		Метод определения координат характерной точки	Средняя квадратическая погрешность положения характерной точки (Mt), м	Описание обозначения точки на местности (при наличии)
	X	Y			
1	2	3	4	5	6
1574	356906.69	1187147.80	Метод спутниковых геодезических измерений (определений)	0.10	-
1575	356907.56	1187147.93	Метод спутниковых геодезических измерений (определений)	0.10	-
1576	356909.64	1187149.67	Метод спутниковых геодезических измерений (определений)	0.10	-
1577	356910.50	1187152.24	Метод спутниковых геодезических измерений (определений)	0.10	-
1578	356910.10	1187160.64	Метод спутниковых геодезических измерений (определений)	0.10	-
1477	356962.91	1187161.76	Метод спутниковых геодезических измерений (определений)	0.10	-
1579	357202.45	1187068.26	Метод спутниковых геодезических измерений (определений)	0.10	-
1580	357213.04	1187068.24	Метод спутниковых геодезических измерений (определений)	0.10	-
1581	357213.02	1187066.23	Метод спутниковых геодезических измерений (определений)	0.10	-
1582	357221.00	1187066.32	Метод спутниковых геодезических измерений (определений)	0.10	-
1583	357236.73	1187067.03	Метод спутниковых геодезических измерений (определений)	0.10	-
1584	357237.12	1187006.94	Метод спутниковых геодезических измерений (определений)	0.10	-
1585	357223.16	1187006.70	Метод спутниковых геодезических измерений (определений)	0.10	-

2. Сведения о характерных точках границ объекта					
Обозначение характерных точек границ	Координаты, м		Метод определения координат характерной точки	Средняя квадратическая погрешность положения характерной точки (Mt), м	Описание обозначения точки на местности (при наличии)
	X	Y			
1	2	3	4	5	6
1586	357223.23	1186996.90	Метод спутниковых геодезических измерений (определений)	0.10	-
1587	357237.19	1186996.94	Метод спутниковых геодезических измерений (определений)	0.10	-
1588	357237.21	1186993.42	Метод спутниковых геодезических измерений (определений)	0.10	-
1589	357200.22	1186993.51	Метод спутниковых геодезических измерений (определений)	0.10	-
1590	357199.76	1187004.49	Метод спутниковых геодезических измерений (определений)	0.10	-
1591	357198.29	1187006.76	Метод спутниковых геодезических измерений (определений)	0.10	-
1592	357195.85	1187007.94	Метод спутниковых геодезических измерений (определений)	0.10	-
1593	357185.12	1187007.62	Метод спутниковых геодезических измерений (определений)	0.10	-
1594	357182.81	1187006.20	Метод спутниковых геодезических измерений (определений)	0.10	-
1595	357181.58	1187003.70	Метод спутниковых геодезических измерений (определений)	0.10	-
1596	357186.46	1187003.80	Метод спутниковых геодезических измерений (определений)	0.10	-
1597	357186.60	1186997.84	Метод спутниковых геодезических измерений (определений)	0.10	-
1598	357190.11	1186997.89	Метод спутниковых геодезических измерений (определений)	0.10	-

2. Сведения о характерных точках границ объекта					
Обозначение характерных точек границ	Координаты, м		Метод определения координат характерной точки	Средняя квадратическая погрешность положения характерной точки (Mt), м	Описание обозначения точки на местности (при наличии)
	X	Y			
1	2	3	4	5	6
1599	357190.57	1186987.04	Метод спутниковых геодезических измерений (определений)	0.10	-
1600	357192.04	1186984.77	Метод спутниковых геодезических измерений (определений)	0.10	-
1601	357194.48	1186983.59	Метод спутниковых геодезических измерений (определений)	0.10	-
1602	357237.32	1186983.42	Метод спутниковых геодезических измерений (определений)	0.10	-
1603	357237.52	1186971.44	Метод спутниковых геодезических измерений (определений)	0.10	-
1604	357223.50	1186971.47	Метод спутниковых геодезических измерений (определений)	0.10	-
1605	357223.59	1186961.67	Метод спутниковых геодезических измерений (определений)	0.10	-
1606	357237.69	1186961.43	Метод спутниковых геодезических измерений (определений)	0.10	-
1607	357238.52	1186909.78	Метод спутниковых геодезических измерений (определений)	0.10	-
1608	357237.53	1186906.82	Метод спутниковых геодезических измерений (определений)	0.10	-
1609	357238.00	1186904.15	Метод спутниковых геодезических измерений (определений)	0.10	-
1610	357238.75	1186903.02	Метод спутниковых геодезических измерений (определений)	0.10	-
1611	357238.91	1186896.51	Метод спутниковых геодезических измерений (определений)	0.10	-

2. Сведения о характерных точках границ объекта					
Обозначение характерных точек границ	Координаты, м		Метод определения координат характерной точки	Средняя квадратическая погрешность положения характерной точки (Mt), м	Описание обозначения точки на местности (при наличии)
	X	Y			
1	2	3	4	5	6
1612	357166.15	1186894.46	Метод спутниковых геодезических измерений (определений)	0.10	-
1613	357165.85	1186911.22	Метод спутниковых геодезических измерений (определений)	0.10	-
1614	357156.06	1186911.02	Метод спутниковых геодезических измерений (определений)	0.10	-
1615	357156.15	1186894.21	Метод спутниковых геодезических измерений (определений)	0.10	-
1616	357096.38	1186892.79	Метод спутниковых геодезических измерений (определений)	0.10	-
1617	357037.85	1186891.83	Метод спутниковых геодезических измерений (определений)	0.10	-
1618	357039.99	1186893.46	Метод спутниковых геодезических измерений (определений)	0.10	-
1619	357040.98	1186895.98	Метод спутниковых геодезических измерений (определений)	0.10	-
1620	357040.55	1186914.52	Метод спутниковых геодезических измерений (определений)	0.10	-
1621	357042.98	1186914.68	Метод спутниковых геодезических измерений (определений)	0.10	-
1622	357042.85	1186920.47	Метод спутниковых геодезических измерений (определений)	0.10	-
1623	357047.60	1186920.57	Метод спутниковых геодезических измерений (определений)	0.10	-
1624	357047.49	1186921.47	Метод спутниковых геодезических измерений (определений)	0.10	-

2. Сведения о характерных точках границ объекта					
Обозначение характерных точек границ	Координаты, м		Метод определения координат характерной точки	Средняя квадратическая погрешность положения характерной точки (Mt), м	Описание обозначения точки на местности (при наличии)
	X	Y			
1	2	3	4	5	6
1625	357045.80	1186923.59	Метод спутниковых геодезических измерений (определений)	0.10	-
1626	357043.25	1186924.52	Метод спутниковых геодезических измерений (определений)	0.10	-
1627	357040.31	1186924.52	Метод спутниковых геодезических измерений (определений)	0.10	-
1628	357039.53	1186956.02	Метод спутниковых геодезических измерений (определений)	0.10	-
1629	357043.84	1186956.41	Метод спутниковых геодезических измерений (определений)	0.10	-
1630	357046.00	1186958.05	Метод спутниковых геодезических измерений (определений)	0.10	-
1631	357046.68	1186959.77	Метод спутниковых геодезических измерений (определений)	0.10	-
1632	357042.04	1186959.67	Метод спутниковых геодезических измерений (определений)	0.10	-
1633	357041.93	1186966.06	Метод спутниковых геодезических измерений (определений)	0.10	-
1634	357032.82	1186965.66	Метод спутниковых геодезических измерений (определений)	0.10	-
1635	357030.58	1186964.14	Метод спутниковых геодезических измерений (определений)	0.10	-
1636	357029.46	1186961.67	Метод спутниковых геодезических измерений (определений)	0.10	-
1637	357030.31	1186924.69	Метод спутниковых геодезических измерений (определений)	0.10	-

2. Сведения о характерных точках границ объекта					
Обозначение характерных точек границ	Координаты, м		Метод определения координат характерной точки	Средняя квадратическая погрешность положения характерной точки (Mt), м	Описание обозначения точки на местности (при наличии)
	X	Y			
1	2	3	4	5	6
1638	357022.19	1186924.47	Метод спутниковых геодезических измерений (определений)	0.10	-
1639	357022.46	1186914.66	Метод спутниковых геодезических измерений (определений)	0.10	-
1640	357030.55	1186914.69	Метод спутниковых геодезических измерений (определений)	0.10	-
1641	357030.88	1186901.33	Метод спутниковых геодезических измерений (определений)	0.10	-
1642	357022.84	1186901.12	Метод спутниковых геодезических измерений (определений)	0.10	-
1643	357022.92	1186898.14	Метод спутниковых геодезических измерений (определений)	0.10	-
1644	357011.08	1186897.79	Метод спутниковых геодезических измерений (определений)	0.10	-
1645	357011.00	1186900.83	Метод спутниковых геодезических измерений (определений)	0.10	-
1646	357007.28	1186900.73	Метод спутниковых геодезических измерений (определений)	0.10	-
1647	357006.16	1186901.08	Метод спутниковых геодезических измерений (определений)	0.10	-
1648	357003.91	1186954.66	Метод спутниковых геодезических измерений (определений)	0.10	-
1649	357002.73	1186973.63	Метод спутниковых геодезических измерений (определений)	0.10	-
1650	356998.70	1187005.61	Метод спутниковых геодезических измерений (определений)	0.10	-

2. Сведения о характерных точках границ объекта					
Обозначение характерных точек границ	Координаты, м		Метод определения координат характерной точки	Средняя квадратическая погрешность положения характерной точки (Mt), м	Описание обозначения точки на местности (при наличии)
	X	Y			
1	2	3	4	5	6
1651	357000.66	1187005.80	Метод спутниковых геодезических измерений (определений)	0.10	-
1652	357000.40	1187015.62	Метод спутниковых геодезических измерений (определений)	0.10	-
1653	356997.17	1187015.61	Метод спутниковых геодезических измерений (определений)	0.10	-
1654	356994.30	1187031.75	Метод спутниковых геодезических измерений (определений)	0.10	-
1655	356990.36	1187058.14	Метод спутниковых геодезических измерений (определений)	0.10	-
1656	356999.19	1187059.19	Метод спутниковых геодезических измерений (определений)	0.10	-
1657	356999.14	1187060.92	Метод спутниковых геодезических измерений (определений)	0.10	-
1658	357011.08	1187061.24	Метод спутниковых геодезических измерений (определений)	0.10	-
1659	357011.10	1187060.61	Метод спутниковых геодезических измерений (определений)	0.10	-
1660	357020.46	1187061.72	Метод спутниковых геодезических измерений (определений)	0.10	-
1661	357044.94	1187061.73	Метод спутниковых геодезических измерений (определений)	0.10	-
1662	357045.80	1187059.16	Метод спутниковых геодезических измерений (определений)	0.10	-
1663	357047.87	1187057.43	Метод спутниковых геодезических измерений (определений)	0.10	-

2. Сведения о характерных точках границ объекта					
Обозначение характерных точек границ	Координаты, м		Метод определения координат характерной точки	Средняя квадратическая погрешность положения характерной точки (Mt), м	Описание обозначения точки на местности (при наличии)
	X	Y			
1	2	3	4	5	6
1664	357047.79	1187061.96	Метод спутниковых геодезических измерений (определений)	0.10	-
1665	357086.25	1187062.78	Метод спутниковых геодезических измерений (определений)	0.10	-
1666	357086.41	1187061.49	Метод спутниковых геодезических измерений (определений)	0.10	-
1667	357096.25	1187061.70	Метод спутниковых геодезических измерений (определений)	0.10	-
1668	357096.25	1187063.03	Метод спутниковых геодезических измерений (определений)	0.10	-
1669	357122.24	1187063.69	Метод спутниковых геодезических измерений (определений)	0.10	-
1670	357122.66	1187060.47	Метод спутниковых геодезических измерений (определений)	0.10	-
1671	357122.76	1187060.34	Метод спутниковых геодезических измерений (определений)	0.10	-
1672	357122.72	1187062.30	Метод спутниковых геодезических измерений (определений)	0.10	-
1673	357132.27	1187062.52	Метод спутниковых геодезических измерений (определений)	0.10	-
1674	357132.24	1187063.94	Метод спутниковых геодезических измерений (определений)	0.10	-
1675	357149.63	1187064.21	Метод спутниковых геодезических измерений (определений)	0.10	-
1676	357152.01	1187062.91	Метод спутниковых геодезических измерений (определений)	0.10	-

2. Сведения о характерных точках границ объекта					
Обозначение характерных точек границ	Координаты, м		Метод определения координат характерной точки	Средняя квадратическая погрешность положения характерной точки (Mt), м	Описание обозначения точки на местности (при наличии)
	X	Y			
1	2	3	4	5	6
1677	357154.71	1187063.05	Метод спутниковых геодезических измерений (определений)	0.10	-
1678	357156.94	1187064.55	Метод спутниковых геодезических измерений (определений)	0.10	-
1679	357162.15	1187064.68	Метод спутниковых геодезических измерений (определений)	0.10	-
1680	357162.33	1187063.19	Метод спутниковых геодезических измерений (определений)	0.10	-
1681	357172.16	1187063.42	Метод спутниковых геодезических измерений (определений)	0.10	-
1682	357172.14	1187064.92	Метод спутниковых геодезических измерений (определений)	0.10	-
1683	357199.44	1187065.38	Метод спутниковых геодезических измерений (определений)	0.10	-
1684	357199.43	1187066.11	Метод спутниковых геодезических измерений (определений)	0.10	-
1685	357202.45	1187066.17	Метод спутниковых геодезических измерений (определений)	0.10	-
1579	357202.45	1187068.26	Метод спутниковых геодезических измерений (определений)	0.10	-
1686	357239.15	1186886.51	Метод спутниковых геодезических измерений (определений)	0.10	-
1687	357239.43	1186867.20	Метод спутниковых геодезических измерений (определений)	0.10	-
1688	357221.42	1186866.96	Метод спутниковых геодезических измерений (определений)	0.10	-

2. Сведения о характерных точках границ объекта					
Обозначение характерных точек границ	Координаты, м		Метод определения координат характерной точки	Средняя квадратическая погрешность положения характерной точки (Mt), м	Описание обозначения точки на местности (при наличии)
	X	Y			
1	2	3	4	5	6
1689	357221.51	1186857.16	Метод спутниковых геодезических измерений (определений)	0.10	-
1690	357239.56	1186857.20	Метод спутниковых геодезических измерений (определений)	0.10	-
1691	357240.15	1186810.47	Метод спутниковых геодезических измерений (определений)	0.10	-
1692	357239.66	1186809.00	Метод спутниковых геодезических измерений (определений)	0.10	-
1693	357222.01	1186809.03	Метод спутниковых геодезических измерений (определений)	0.10	-
1694	357222.09	1186799.23	Метод спутниковых геодезических измерений (определений)	0.10	-
1695	357236.37	1186799.04	Метод спутниковых геодезических измерений (определений)	0.10	-
1696	357229.97	1186779.67	Метод спутниковых геодезических измерений (определений)	0.10	-
1697	357212.39	1186730.19	Метод спутниковых геодезических измерений (определений)	0.10	-
1698	357190.27	1186729.75	Метод спутниковых геодезических измерений (определений)	0.10	-
1699	357189.98	1186737.89	Метод спутниковых геодезических измерений (определений)	0.10	-
1700	357180.18	1186737.63	Метод спутниковых геодезических измерений (определений)	0.10	-
1701	357180.27	1186729.52	Метод спутниковых геодезических измерений (определений)	0.10	-

2. Сведения о характерных точках границ объекта					
Обозначение характерных точек границ	Координаты, м		Метод определения координат характерной точки	Средняя квадратическая погрешность положения характерной точки (Mt), м	Описание обозначения точки на местности (при наличии)
	X	Y			
1	2	3	4	5	6
1702	357103.73	1186727.30	Метод спутниковых геодезических измерений (определений)	0.10	-
1703	357103.69	1186744.80	Метод спутниковых геодезических измерений (определений)	0.10	-
1704	357106.37	1186745.11	Метод спутниковых геодезических измерений (определений)	0.10	-
1705	357105.98	1186754.94	Метод спутниковых геодезических измерений (определений)	0.10	-
1706	357097.09	1186754.25	Метод спутниковых геодезических измерений (определений)	0.10	-
1707	357094.85	1186752.73	Метод спутниковых геодезических измерений (определений)	0.10	-
1708	357093.73	1186750.26	Метод спутниковых геодезических измерений (определений)	0.10	-
1709	357093.73	1186727.05	Метод спутниковых геодезических измерений (определений)	0.10	-
1710	357028.60	1186726.23	Метод спутниковых геодезических измерений (определений)	0.10	-
1711	357028.66	1186724.68	Метод спутниковых геодезических измерений (определений)	0.10	-
1712	357016.74	1186724.25	Метод спутниковых геодезических измерений (определений)	0.10	-
1713	357016.67	1186726.08	Метод спутниковых геодезических измерений (определений)	0.10	-
1714	357014.36	1186726.05	Метод спутниковых геодезических измерений (определений)	0.10	-

2. Сведения о характерных точках границ объекта					
Обозначение характерных точек границ	Координаты, м		Метод определения координат характерной точки	Средняя квадратическая погрешность положения характерной точки (Mt), м	Описание обозначения точки на местности (при наличии)
	X	Y			
1	2	3	4	5	6
1715	357013.54	1186744.23	Метод спутниковых геодезических измерений (определений)	0.10	-
1716	357016.03	1186744.47	Метод спутниковых геодезических измерений (определений)	0.10	-
1717	357015.69	1186754.29	Метод спутниковых геодезических измерений (определений)	0.10	-
1718	357013.01	1186754.22	Метод спутниковых геодезических измерений (определений)	0.10	-
1719	357009.95	1186805.87	Метод спутниковых геодезических измерений (определений)	0.10	-
1720	357015.10	1186805.76	Метод спутниковых геодезических измерений (определений)	0.10	-
1721	357111.59	1186808.60	Метод спутниковых геодезических измерений (определений)	0.10	-
1722	357114.09	1186809.66	Метод спутниковых геодезических измерений (определений)	0.10	-
1723	357115.67	1186811.86	Метод спутниковых геодезических измерений (определений)	0.10	-
1724	357115.97	1186813.84	Метод спутниковых геодезических измерений (определений)	0.10	-
1725	357115.72	1186820.66	Метод спутниковых геодезических измерений (определений)	0.10	-
1726	357106.20	1186820.32	Метод спутниковых геодезических измерений (определений)	0.10	-
1727	357105.91	1186818.40	Метод спутниковых геодезических измерений (определений)	0.10	-

2. Сведения о характерных точках границ объекта					
Обозначение характерных точек границ	Координаты, м		Метод определения координат характерной точки	Средняя квадратическая погрешность положения характерной точки (Mt), м	Описание обозначения точки на местности (при наличии)
	X	Y			
1	2	3	4	5	6
1728	357068.47	1186817.16	Метод спутниковых геодезических измерений (определений)	0.10	-
1729	357068.23	1186819.02	Метод спутниковых геодезических измерений (определений)	0.10	-
1730	357058.40	1186818.68	Метод спутниковых геодезических измерений (определений)	0.10	-
1731	357058.47	1186816.87	Метод спутниковых геодезических измерений (определений)	0.10	-
1732	357014.70	1186815.75	Метод спутниковых геодезических измерений (определений)	0.10	-
1733	357009.52	1186815.89	Метод спутниковых геодезических измерений (определений)	0.10	-
1734	357006.95	1186881.25	Метод спутниковых геодезических измерений (определений)	0.10	-
1735	357013.29	1186881.39	Метод спутниковых геодезических измерений (определений)	0.10	-
1736	357013.54	1186877.84	Метод спутниковых геодезических измерений (определений)	0.10	-
1737	357023.34	1186878.08	Метод спутниковых геодезических измерений (определений)	0.10	-
1738	357023.29	1186881.58	Метод спутниковых геодезических измерений (определений)	0.10	-
1739	357050.36	1186882.04	Метод спутниковых геодезических измерений (определений)	0.10	-
1740	357050.60	1186878.66	Метод спутниковых геодезических измерений (определений)	0.10	-

2. Сведения о характерных точках границ объекта					
Обозначение характерных точек границ	Координаты, м		Метод определения координат характерной точки	Средняя квадратическая погрешность положения характерной точки (Mt), м	Описание обозначения точки на местности (при наличии)
	X	Y			
1	2	3	4	5	6
1741	357060.41	1186878.90	Метод спутниковых геодезических измерений (определений)	0.10	-
1742	357060.36	1186882.20	Метод спутниковых геодезических измерений (определений)	0.10	-
1743	357093.68	1186882.63	Метод спутниковых геодезических измерений (определений)	0.10	-
1744	357096.22	1186882.08	Метод спутниковых геодезических измерений (определений)	0.10	-
1745	357098.93	1186882.64	Метод спутниковых геодезических измерений (определений)	0.10	-
1746	357113.46	1186883.06	Метод спутниковых геодезических измерений (определений)	0.10	-
1747	357113.49	1186881.31	Метод спутниковых геодезических измерений (определений)	0.10	-
1748	357114.53	1186881.34	Метод спутниковых геодезических измерений (определений)	0.10	-
1749	357114.73	1186873.69	Метод спутниковых геодезических измерений (определений)	0.10	-
1750	357114.15	1186873.67	Метод спутниковых геодезических измерений (определений)	0.10	-
1751	357114.27	1186867.11	Метод спутниковых геодезических измерений (определений)	0.10	-
1752	357119.05	1186867.15	Метод спутниковых геодезических измерений (определений)	0.10	-
1753	357121.60	1186868.08	Метод спутниковых геодезических измерений (определений)	0.10	-

2. Сведения о характерных точках границ объекта					
Обозначение характерных точек границ	Координаты, м		Метод определения координат характерной точки	Средняя квадратическая погрешность положения характерной точки (Mt), м	Описание обозначения точки на местности (при наличии)
	X	Y			
1	2	3	4	5	6
1754	357123.29	1186870.20	Метод спутниковых геодезических измерений (определений)	0.10	-
1755	357123.67	1186872.44	Метод спутниковых геодезических измерений (определений)	0.10	-
1756	357123.46	1186883.28	Метод спутниковых геодезических измерений (определений)	0.10	-
1757	357126.79	1186883.38	Метод спутниковых геодезических измерений (определений)	0.10	-
1758	357127.00	1186880.41	Метод спутниковых геодезических измерений (определений)	0.10	-
1759	357145.24	1186880.81	Метод спутниковых геодезических измерений (определений)	0.10	-
1760	357145.27	1186881.01	Метод спутниковых геодезических измерений (определений)	0.10	-
1761	357145.21	1186883.87	Метод спутниковых геодезических измерений (определений)	0.10	-
1762	357164.54	1186884.42	Метод спутниковых геодезических измерений (определений)	0.10	-
1763	357164.81	1186881.28	Метод спутниковых геодезических измерений (определений)	0.10	-
1764	357174.64	1186881.50	Метод спутниковых геодезических измерений (определений)	0.10	-
1765	357174.54	1186884.67	Метод спутниковых геодезических измерений (определений)	0.10	-
1686	357239.15	1186886.51	Метод спутниковых геодезических измерений (определений)	0.10	-

2. Сведения о характерных точках границ объекта					
Обозначение характерных точек границ	Координаты, м		Метод определения координат характерной точки	Средняя квадратическая погрешность положения характерной точки (Mt), м	Описание обозначения точки на местности (при наличии)
	X	Y			
1	2	3	4	5	6
1766	357358.39	1187200.81	Метод спутниковых геодезических измерений (определений)	0.10	-
1767	357359.95	1187200.70	Метод спутниковых геодезических измерений (определений)	0.10	-
1768	357359.94	1187197.79	Метод спутниковых геодезических измерений (определений)	0.10	-
1769	357353.99	1187191.33	Метод спутниковых геодезических измерений (определений)	0.10	-
1770	357353.39	1187188.79	Метод спутниковых геодезических измерений (определений)	0.10	-
1771	357352.97	1187137.35	Метод спутниковых геодезических измерений (определений)	0.10	-
1772	357328.33	1187068.60	Метод спутниковых геодезических измерений (определений)	0.10	-
1773	357307.25	1187004.16	Метод спутниковых геодезических измерений (определений)	0.10	-
1774	357283.26	1186935.88	Метод спутниковых геодезических измерений (определений)	0.10	-
1775	357269.48	1186897.48	Метод спутниковых геодезических измерений (определений)	0.10	-
1776	357254.14	1186897.11	Метод спутниковых геодезических измерений (определений)	0.10	-
1777	357253.35	1187002.28	Метод спутниковых геодезических измерений (определений)	0.10	-
1778	357252.26	1187125.04	Метод спутниковых геодезических измерений (определений)	0.10	-

2. Сведения о характерных точках границ объекта					
Обозначение характерных точек границ	Координаты, м		Метод определения координат характерной точки	Средняя квадратическая погрешность положения характерной точки (Mt), м	Описание обозначения точки на местности (при наличии)
	X	Y			
1	2	3	4	5	6
1779	357252.18	1187161.60	Метод спутниковых геодезических измерений (определений)	0.10	-
1780	357248.60	1187170.78	Метод спутниковых геодезических измерений (определений)	0.10	-
1781	357248.13	1187178.99	Метод спутниковых геодезических измерений (определений)	0.10	-
1782	357246.66	1187181.26	Метод спутниковых геодезических измерений (определений)	0.10	-
1783	357246.45	1187199.41	Метод спутниковых геодезических измерений (определений)	0.10	-
1784	357307.70	1187200.50	Метод спутниковых геодезических измерений (определений)	0.10	-
1766	357358.39	1187200.81	Метод спутниковых геодезических измерений (определений)	0.10	-
1785	357367.22	1186888.96	Метод спутниковых геодезических измерений (определений)	0.10	-
1786	357365.89	1186873.16	Метод спутниковых геодезических измерений (определений)	0.10	-
1787	357356.16	1186806.18	Метод спутниковых геодезических измерений (определений)	0.10	-
1788	357353.02	1186806.54	Метод спутниковых геодезических измерений (определений)	0.10	-
1789	357355.33	1186834.78	Метод спутниковых геодезических измерений (определений)	0.10	-
1790	357354.09	1186837.19	Метод спутниковых геодезических измерений (определений)	0.10	-

2. Сведения о характерных точках границ объекта					
Обозначение характерных точек границ	Координаты, м		Метод определения координат характерной точки	Средняя квадратическая погрешность положения характерной точки (Mt), м	Описание обозначения точки на местности (при наличии)
	X	Y			
1	2	3	4	5	6
1791	357351.78	1186838.61	Метод спутниковых геодезических измерений (определений)	0.10	-
1792	357345.22	1186838.84	Метод спутниковых геодезических измерений (определений)	0.10	-
1793	357345.37	1186826.03	Метод спутниковых геодезических измерений (определений)	0.10	-
1794	357344.71	1186826.03	Метод спутниковых геодезических измерений (определений)	0.10	-
1795	357343.09	1186807.73	Метод спутниковых геодезических измерений (определений)	0.10	-
1796	357338.54	1186808.00	Метод спутниковых геодезических измерений (определений)	0.10	-
1797	357335.71	1186805.93	Метод спутниковых геодезических измерений (определений)	0.10	-
1798	357339.62	1186805.97	Метод спутниковых геодезических измерений (определений)	0.10	-
1799	357339.70	1186798.07	Метод спутниковых геодезических измерений (определений)	0.10	-
1800	357341.70	1186797.82	Метод спутниковых геодезических измерений (определений)	0.10	-
1801	357336.39	1186770.04	Метод спутниковых геодезических измерений (определений)	0.10	-
1802	357333.51	1186769.86	Метод спутниковых геодезических измерений (определений)	0.10	-
1803	357333.62	1186760.04	Метод спутниковых геодезических измерений (определений)	0.10	-

2. Сведения о характерных точках границ объекта					
Обозначение характерных точек границ	Координаты, м		Метод определения координат характерной точки	Средняя квадратическая погрешность положения характерной точки (Mt), м	Описание обозначения точки на местности (при наличии)
	X	Y			
1	2	3	4	5	6
1804	357341.89	1186760.24	Метод спутниковых геодезических измерений (определений)	0.10	-
1805	357344.20	1186761.66	Метод спутниковых геодезических измерений (определений)	0.10	-
1806	357345.44	1186764.07	Метод спутниковых геодезических измерений (определений)	0.10	-
1807	357351.65	1186796.63	Метод спутниковых геодезических измерений (определений)	0.10	-
1808	357354.72	1186796.28	Метод спутниковых геодезических измерений (определений)	0.10	-
1809	357340.36	1186711.11	Метод спутниковых геодезических измерений (определений)	0.10	-
1810	357340.21	1186715.83	Метод спутниковых геодезических измерений (определений)	0.10	-
1811	357338.74	1186718.10	Метод спутниковых геодезических измерений (определений)	0.10	-
1812	357336.30	1186719.28	Метод спутниковых геодезических измерений (определений)	0.10	-
1813	357328.38	1186719.13	Метод спутниковых геодезических измерений (определений)	0.10	-
1814	357328.47	1186709.32	Метод спутниковых геодезических измерений (определений)	0.10	-
1815	357330.31	1186709.31	Метод спутниковых геодезических измерений (определений)	0.10	-
1816	357329.41	1186670.93	Метод спутниковых геодезических измерений (определений)	0.10	-

2. Сведения о характерных точках границ объекта					
Обозначение характерных точек границ	Координаты, м		Метод определения координат характерной точки	Средняя квадратическая погрешность положения характерной точки (Mt), м	Описание обозначения точки на местности (при наличии)
	X	Y			
1	2	3	4	5	6
1817	357325.72	1186671.01	Метод спутниковых геодезических измерений (определений)	0.10	-
1818	357325.81	1186661.17	Метод спутниковых геодезических измерений (определений)	0.10	-
1819	357332.45	1186660.70	Метод спутниковых геодезических измерений (определений)	0.10	-
1820	357330.13	1186642.41	Метод спутниковых геодезических измерений (определений)	0.10	-
1821	357314.63	1186641.61	Метод спутниковых геодезических измерений (определений)	0.10	-
1822	357314.65	1186639.69	Метод спутниковых геодезических измерений (определений)	0.10	-
1823	357268.99	1186639.08	Метод спутниковых геодезических измерений (определений)	0.10	-
1824	357260.51	1186638.80	Метод спутниковых геодезических измерений (определений)	0.10	-
1825	357260.02	1186649.72	Метод спутниковых геодезических измерений (определений)	0.10	-
1826	357267.11	1186650.05	Метод спутниковых геодезических измерений (определений)	0.10	-
1827	357266.93	1186659.84	Метод спутниковых геодезических измерений (определений)	0.10	-
1828	357259.57	1186659.71	Метод спутниковых геодезических измерений (определений)	0.10	-
1829	357258.23	1186683.68	Метод спутниковых геодезических измерений (определений)	0.10	-

2. Сведения о характерных точках границ объекта					
Обозначение характерных точек границ	Координаты, м		Метод определения координат характерной точки	Средняя квадратическая погрешность положения характерной точки (Mt), м	Описание обозначения точки на местности (при наличии)
	X	Y			
1	2	3	4	5	6
1830	357258.12	1186697.86	Метод спутниковых геодезических измерений (определений)	0.10	-
1831	357258.07	1186710.72	Метод спутниковых геодезических измерений (определений)	0.10	-
1832	357257.91	1186724.76	Метод спутниковых геодезических измерений (определений)	0.10	-
1833	357257.78	1186737.79	Метод спутниковых геодезических измерений (определений)	0.10	-
1834	357257.64	1186751.77	Метод спутниковых геодезических измерений (определений)	0.10	-
1835	357257.47	1186764.73	Метод спутниковых геодезических измерений (определений)	0.10	-
1836	357257.34	1186778.83	Метод спутниковых геодезических измерений (определений)	0.10	-
1837	357256.67	1186778.76	Метод спутниковых геодезических измерений (определений)	0.10	-
1838	357255.96	1186800.70	Метод спутниковых геодезических измерений (определений)	0.10	-
1839	357255.73	1186818.71	Метод спутниковых геодезических измерений (определений)	0.10	-
1840	357263.43	1186818.81	Метод спутниковых геодезических измерений (определений)	0.10	-
1841	357263.29	1186830.32	Метод спутниковых геодезических измерений (определений)	0.10	-
1842	357257.24	1186830.38	Метод спутниковых геодезических измерений (определений)	0.10	-

2. Сведения о характерных точках границ объекта					
Обозначение характерных точек границ	Координаты, м		Метод определения координат характерной точки	Средняя квадратическая погрешность положения характерной точки (Mt), м	Описание обозначения точки на местности (при наличии)
	X	Y			
1	2	3	4	5	6
1843	357276.62	1186887.57	Метод спутниковых геодезических измерений (определений)	0.10	-
1844	357316.55	1186888.13	Метод спутниковых геодезических измерений (определений)	0.10	-
1845	357319.23	1186887.72	Метод спутниковых геодезических измерений (определений)	0.10	-
1846	357321.26	1186888.44	Метод спутниковых геодезических измерений (определений)	0.10	-
1847	357325.52	1186888.55	Метод спутниковых геодезических измерений (определений)	0.10	-
1848	357326.03	1186873.94	Метод спутниковых геодезических измерений (определений)	0.10	-
1849	357335.83	1186874.14	Метод спутниковых геодезических измерений (определений)	0.10	-
1850	357335.52	1186888.71	Метод спутниковых геодезических измерений (определений)	0.10	-
1851	357339.70	1186888.74	Метод спутниковых геодезических измерений (определений)	0.10	-
1852	357339.78	1186874.22	Метод спутниковых геодезических измерений (определений)	0.10	-
1853	357349.59	1186874.42	Метод спутниковых геодезических измерений (определений)	0.10	-
1854	357349.70	1186888.82	Метод спутниковых геодезических измерений (определений)	0.10	-
1785	357367.22	1186888.96	Метод спутниковых геодезических измерений (определений)	0.10	-

2. Сведения о характерных точках границ объекта					
Обозначение характерных точек границ	Координаты, м		Метод определения координат характерной точки	Средняя квадратическая погрешность положения характерной точки (Mt), м	Описание обозначения точки на местности (при наличии)
	X	Y			
1	2	3	4	5	6
1855	356958.53	1187270.28	Метод спутниковых геодезических измерений (определений)	0.10	-
1856	356982.38	1187269.69	Метод спутниковых геодезических измерений (определений)	0.10	-
1857	356982.19	1187256.68	Метод спутниковых геодезических измерений (определений)	0.10	-
1858	356991.99	1187256.47	Метод спутниковых геодезических измерений (определений)	0.10	-
1859	356992.37	1187269.41	Метод спутниковых геодезических измерений (определений)	0.10	-
1860	357025.85	1187268.50	Метод спутниковых геодезических измерений (определений)	0.10	-
1861	357024.00	1187239.15	Метод спутниковых геодезических измерений (определений)	0.10	-
1862	357033.81	1187238.94	Метод спутниковых геодезических измерений (определений)	0.10	-
1863	357035.86	1187268.32	Метод спутниковых геодезических измерений (определений)	0.10	-
1864	357095.02	1187267.51	Метод спутниковых геодезических измерений (определений)	0.10	-
1865	357095.84	1187249.31	Метод спутниковых геодезических измерений (определений)	0.10	-
1866	357102.34	1187249.43	Метод спутниковых геодезических измерений (определений)	0.10	-
1867	357105.54	1187249.37	Метод спутниковых геодезических измерений (определений)	0.10	-

2. Сведения о характерных точках границ объекта					
Обозначение характерных точек границ	Координаты, м		Метод определения координат характерной точки	Средняя квадратическая погрешность положения характерной точки (Mt), м	Описание обозначения точки на местности (при наличии)
	X	Y			
1	2	3	4	5	6
1868	357105.55	1187250.59	Метод спутниковых геодезических измерений (определений)	0.10	-
1869	357105.04	1187267.27	Метод спутниковых геодезических измерений (определений)	0.10	-
1870	357166.85	1187265.39	Метод спутниковых геодезических измерений (определений)	0.10	-
1871	357167.35	1187234.28	Метод спутниковых геодезических измерений (определений)	0.10	-
1872	357165.78	1187234.10	Метод спутниковых геодезических измерений (определений)	0.10	-
1873	357165.87	1187224.23	Метод спутниковых геодезических измерений (определений)	0.10	-
1874	357167.51	1187224.28	Метод спутниковых геодезических измерений (определений)	0.10	-
1875	357167.91	1187199.55	Метод спутниковых геодезических измерений (определений)	0.10	-
1876	357163.29	1187188.55	Метод спутниковых геодезических измерений (определений)	0.10	-
1877	357061.59	1187178.35	Метод спутниковых геодезических измерений (определений)	0.10	-
1878	357052.16	1187175.90	Метод спутниковых геодезических измерений (определений)	0.10	-
1879	357050.08	1187175.94	Метод спутниковых геодезических измерений (определений)	0.10	-
1880	357048.00	1187177.68	Метод спутниковых геодезических измерений (определений)	0.10	-

2. Сведения о характерных точках границ объекта					
Обозначение характерных точек границ	Координаты, м		Метод определения координат характерной точки	Средняя квадратическая погрешность положения характерной точки (Mt), м	Описание обозначения точки на местности (при наличии)
	X	Y			
1	2	3	4	5	6
1881	357045.32	1187178.09	Метод спутниковых геодезических измерений (определений)	0.10	-
1882	357042.82	1187177.03	Метод спутниковых геодезических измерений (определений)	0.10	-
1883	357041.56	1187175.54	Метод спутниковых геодезических измерений (определений)	0.10	-
1884	356975.41	1187174.46	Метод спутниковых геодезических измерений (определений)	0.10	-
1885	356973.48	1187175.64	Метод спутниковых геодезических измерений (определений)	0.10	-
1886	356973.20	1187177.73	Метод спутниковых геодезических измерений (определений)	0.10	-
1887	356982.56	1187178.96	Метод спутниковых геодезических измерений (определений)	0.10	-
1888	356984.72	1187180.60	Метод спутниковых геодезических измерений (определений)	0.10	-
1889	356985.11	1187181.60	Метод спутниковых геодезических измерений (определений)	0.10	-
1890	356980.76	1187181.62	Метод спутниковых геодезических измерений (определений)	0.10	-
1891	356980.65	1187188.19	Метод спутниковых геодезических измерений (определений)	0.10	-
1892	356979.22	1187188.17	Метод спутниковых геодезических измерений (определений)	0.10	-
1893	356979.21	1187188.44	Метод спутниковых геодезических измерений (определений)	0.10	-

2. Сведения о характерных точках границ объекта					
Обозначение характерных точек границ	Координаты, м		Метод определения координат характерной точки	Средняя квадратическая погрешность положения характерной точки (Mt), м	Описание обозначения точки на местности (при наличии)
	X	Y			
1	2	3	4	5	6
1894	356971.67	1187187.62	Метод спутниковых геодезических измерений (определений)	0.10	-
1895	356960.86	1187248.32	Метод спутниковых геодезических измерений (определений)	0.10	-
1896	356965.36	1187248.66	Метод спутниковых геодезических измерений (определений)	0.10	-
1897	356965.54	1187257.04	Метод спутниковых геодезических измерений (определений)	0.10	-
1898	356968.90	1187256.97	Метод спутниковых геодезических измерений (определений)	0.10	-
1899	356968.39	1187257.60	Метод спутниковых геодезических измерений (определений)	0.10	-
1900	356965.84	1187258.53	Метод спутниковых геодезических измерений (определений)	0.10	-
1901	356959.10	1187258.25	Метод спутниковых геодезических измерений (определений)	0.10	-
1902	356958.23	1187264.53	Метод спутниковых геодезических измерений (определений)	0.10	-
1855	356958.53	1187270.28	Метод спутниковых геодезических измерений (определений)	0.10	-
1903	357328.77	1186504.58	Метод спутниковых геодезических измерений (определений)	0.10	-
1904	357331.27	1186503.85	Метод спутниковых геодезических измерений (определений)	0.10	-
1905	357355.08	1186502.35	Метод спутниковых геодезических измерений (определений)	0.10	-

2. Сведения о характерных точках границ объекта					
Обозначение характерных точек границ	Координаты, м		Метод определения координат характерной точки	Средняя квадратическая погрешность положения характерной точки (Mt), м	Описание обозначения точки на местности (при наличии)
	X	Y			
1	2	3	4	5	6
1906	357356.57	1186485.82	Метод спутниковых геодезических измерений (определений)	0.10	-
1907	357354.85	1186485.66	Метод спутниковых геодезических измерений (определений)	0.10	-
1908	357354.88	1186482.44	Метод спутниковых геодезических измерений (определений)	0.10	-
1909	357352.22	1186482.46	Метод спутниковых геодезических измерений (определений)	0.10	-
1910	357352.26	1186477.54	Метод спутниковых геодезических измерений (определений)	0.10	-
1911	357349.42	1186477.51	Метод спутниковых геодезических измерений (определений)	0.10	-
1912	357349.41	1186476.36	Метод спутниковых геодезических измерений (определений)	0.10	-
1913	357352.12	1186475.58	Метод спутниковых геодезических измерений (определений)	0.10	-
1914	357363.60	1186476.36	Метод спутниковых геодезических измерений (определений)	0.10	-
1915	357365.84	1186477.88	Метод спутниковых геодезических измерений (определений)	0.10	-
1916	357366.96	1186480.35	Метод спутниковых геодезических измерений (определений)	0.10	-
1917	357365.14	1186502.20	Метод спутниковых геодезических измерений (определений)	0.10	-
1918	357372.69	1186502.53	Метод спутниковых геодезических измерений (определений)	0.10	-

2. Сведения о характерных точках границ объекта					
Обозначение характерных точек границ	Координаты, м		Метод определения координат характерной точки	Средняя квадратическая погрешность положения характерной точки (Mt), м	Описание обозначения точки на местности (при наличии)
	X	Y			
1	2	3	4	5	6
1919	357404.05	1186385.39	Метод спутниковых геодезических измерений (определений)	0.10	-
1920	357405.99	1186375.69	Метод спутниковых геодезических измерений (определений)	0.10	-
1921	357410.79	1186356.35	Метод спутниковых геодезических измерений (определений)	0.10	-
1922	357411.77	1186350.53	Метод спутниковых геодезических измерений (определений)	0.10	-
1923	357395.71	1186349.45	Метод спутниковых геодезических измерений (определений)	0.10	-
1924	357384.76	1186347.71	Метод спутниковых геодезических измерений (определений)	0.10	-
1925	357384.76	1186347.03	Метод спутниковых геодезических измерений (определений)	0.10	-
1926	357372.77	1186347.03	Метод спутниковых геодезических измерений (определений)	0.10	-
1927	357372.76	1186335.94	Метод спутниковых геодезических измерений (определений)	0.10	-
1928	357372.88	1186335.91	Метод спутниковых геодезических измерений (определений)	0.10	-
1929	357397.57	1186339.59	Метод спутниковых геодезических измерений (определений)	0.10	-
1930	357412.70	1186340.57	Метод спутниковых геодезических измерений (определений)	0.10	-
1931	357413.89	1186321.81	Метод спутниковых геодезических измерений (определений)	0.10	-

2. Сведения о характерных точках границ объекта					
Обозначение характерных точек границ	Координаты, м		Метод определения координат характерной точки	Средняя квадратическая погрешность положения характерной точки (Mt), м	Описание обозначения точки на местности (при наличии)
	X	Y			
1	2	3	4	5	6
1932	357379.93	1186320.30	Метод спутниковых геодезических измерений (определений)	0.10	-
1933	357338.37	1186316.84	Метод спутниковых геодезических измерений (определений)	0.10	-
1934	357336.79	1186319.04	Метод спутниковых геодезических измерений (определений)	0.10	-
1935	357336.31	1186319.38	Метод спутниковых геодезических измерений (определений)	0.10	-
1936	357335.40	1186336.71	Метод спутниковых геодезических измерений (определений)	0.10	-
1937	357333.93	1186338.98	Метод спутниковых геодезических измерений (определений)	0.10	-
1938	357332.08	1186340.02	Метод спутниковых геодезических измерений (определений)	0.10	-
1939	357274.16	1186360.02	Метод спутниковых геодезических измерений (определений)	0.10	-
1940	357272.08	1186389.51	Метод спутниковых геодезических измерений (определений)	0.10	-
1941	357290.95	1186454.39	Метод спутниковых геодезических измерений (определений)	0.10	-
1942	357324.68	1186454.74	Метод спутниковых геодезических измерений (определений)	0.10	-
1943	357326.99	1186456.16	Метод спутниковых геодезических измерений (определений)	0.10	-
1944	357328.23	1186458.57	Метод спутниковых геодезических измерений (определений)	0.10	-

2. Сведения о характерных точках границ объекта					
Обозначение характерных точек границ	Координаты, м		Метод определения координат характерной точки	Средняя квадратическая погрешность положения характерной точки (Mt), м	Описание обозначения точки на местности (при наличии)
	X	Y			
1	2	3	4	5	6
1903	357328.77	1186504.58	Метод спутниковых геодезических измерений (определений)	0.10	-
1945	357168.41	1187168.36	Метод спутниковых геодезических измерений (определений)	0.10	-
1946	357169.16	1187121.72	Метод спутниковых геодезических измерений (определений)	0.10	-
1947	357169.38	1187074.86	Метод спутниковых геодезических измерений (определений)	0.10	-
1948	357158.10	1187074.59	Метод спутниковых геодезических измерений (определений)	0.10	-
1949	357157.63	1187090.87	Метод спутниковых геодезических измерений (определений)	0.10	-
1950	357152.25	1187090.73	Метод спутниковых геодезических измерений (определений)	0.10	-
1951	357152.15	1187095.53	Метод спутниковых геодезических измерений (определений)	0.10	-
1952	357150.98	1187095.41	Метод спутниковых геодезических измерений (определений)	0.10	-
1953	357148.82	1187093.77	Метод спутниковых геодезических измерений (определений)	0.10	-
1954	357147.83	1187091.25	Метод спутниковых геодезических измерений (определений)	0.10	-
1955	357148.10	1187074.34	Метод спутниковых геодезических измерений (определений)	0.10	-
1956	357095.39	1187073.01	Метод спутниковых геодезических измерений (определений)	0.10	-

2. Сведения о характерных точках границ объекта					
Обозначение характерных точек границ	Координаты, м		Метод определения координат характерной точки	Средняя квадратическая погрешность положения характерной точки (Mt), м	Описание обозначения точки на местности (при наличии)
	X	Y			
1	2	3	4	5	6
1957	357094.69	1187089.42	Метод спутниковых геодезических измерений (определений)	0.10	-
1958	357084.89	1187089.20	Метод спутниковых геодезических измерений (определений)	0.10	-
1959	357085.34	1187074.20	Метод спутниковых геодезических измерений (определений)	0.10	-
1960	357024.80	1187073.15	Метод спутниковых геодезических измерений (определений)	0.10	-
1961	357023.89	1187087.98	Метод спутниковых геодезических измерений (определений)	0.10	-
1962	357014.50	1187087.81	Метод спутниковых геодезических измерений (определений)	0.10	-
1963	357014.49	1187088.22	Метод спутниковых геодезических измерений (определений)	0.10	-
1964	357013.99	1187088.21	Метод спутниковых геодезических измерений (определений)	0.10	-
1965	357014.82	1187072.65	Метод спутниковых геодезических измерений (определений)	0.10	-
1966	356988.50	1187070.59	Метод спутниковых геодезических измерений (определений)	0.10	-
1967	356983.42	1187103.88	Метод спутниковых геодезических измерений (определений)	0.10	-
1968	356989.66	1187104.51	Метод спутниковых геодезических измерений (определений)	0.10	-
1969	356989.58	1187107.93	Метод спутниковых геодезических измерений (определений)	0.10	-

2. Сведения о характерных точках границ объекта					
Обозначение характерных точек границ	Координаты, м		Метод определения координат характерной точки	Средняя квадратическая погрешность положения характерной точки (Mt), м	Описание обозначения точки на местности (при наличии)
	X	Y			
1	2	3	4	5	6
1970	356987.56	1187107.90	Метод спутниковых геодезических измерений (определений)	0.10	-
1971	356987.26	1187114.13	Метод спутниковых геодезических измерений (определений)	0.10	-
1972	356981.88	1187113.80	Метод спутниковых геодезических измерений (определений)	0.10	-
1973	356979.77	1187127.27	Метод спутниковых геодезических измерений (определений)	0.10	-
1974	356977.84	1187137.28	Метод спутниковых геодезических измерений (определений)	0.10	-
1975	356976.08	1187156.23	Метод спутниковых геодезических измерений (определений)	0.10	-
1976	356975.29	1187162.16	Метод спутниковых геодезических измерений (определений)	0.10	-
1977	357026.94	1187163.81	Метод спутниковых геодезических измерений (определений)	0.10	-
1978	357047.18	1187164.27	Метод спутниковых геодезических измерений (определений)	0.10	-
1979	357053.65	1187165.95	Метод спутниковых геодезических измерений (определений)	0.10	-
1980	357068.47	1187166.57	Метод спутниковых геодезических измерений (определений)	0.10	-
1981	357068.86	1187156.17	Метод спутниковых геодезических измерений (определений)	0.10	-
1982	357074.63	1187156.35	Метод спутниковых геодезических измерений (определений)	0.10	-

2. Сведения о характерных точках границ объекта					
Обозначение характерных точек границ	Координаты, м		Метод определения координат характерной точки	Средняя квадратическая погрешность положения характерной точки (Mt), м	Описание обозначения точки на местности (при наличии)
	X	Y			
1	2	3	4	5	6
1983	357074.70	1187151.51	Метод спутниковых геодезических измерений (определений)	0.10	-
1984	357075.52	1187151.59	Метод спутниковых геодезических измерений (определений)	0.10	-
1985	357077.68	1187153.23	Метод спутниковых геодезических измерений (определений)	0.10	-
1986	357078.67	1187155.75	Метод спутниковых геодезических измерений (определений)	0.10	-
1987	357078.47	1187166.88	Метод спутниковых геодезических измерений (определений)	0.10	-
1988	357105.54	1187167.28	Метод спутниковых геодезических измерений (определений)	0.10	-
1989	357105.74	1187157.03	Метод спутниковых геодезических измерений (определений)	0.10	-
1990	357114.61	1187157.30	Метод спутниковых геодезических измерений (определений)	0.10	-
1991	357114.67	1187154.49	Метод спутниковых геодезических измерений (определений)	0.10	-
1992	357115.53	1187156.68	Метод спутниковых геодезических измерений (определений)	0.10	-
1993	357115.54	1187167.41	Метод спутниковых геодезических измерений (определений)	0.10	-
1994	357125.99	1187167.54	Метод спутниковых геодезических измерений (определений)	0.10	-
1995	357126.45	1187157.30	Метод спутниковых геодезических измерений (определений)	0.10	-

2. Сведения о характерных точках границ объекта					
Обозначение характерных точек границ	Координаты, м		Метод определения координат характерной точки	Средняя квадратическая погрешность положения характерной точки (Mt), м	Описание обозначения точки на местности (при наличии)
	X	Y			
1	2	3	4	5	6
1996	357134.67	1187157.45	Метод спутниковых геодезических измерений (определений)	0.10	-
1997	357134.73	1187153.93	Метод спутниковых геодезических измерений (определений)	0.10	-
1998	357135.29	1187154.36	Метод спутниковых геодезических измерений (определений)	0.10	-
1999	357136.28	1187156.88	Метод спутниковых геодезических измерений (определений)	0.10	-
2000	357135.99	1187167.71	Метод спутниковых геодезических измерений (определений)	0.10	-
2001	357159.94	1187168.10	Метод спутниковых геодезических измерений (определений)	0.10	-
2002	357162.54	1187167.30	Метод спутниковых геодезических измерений (определений)	0.10	-
2003	357166.13	1187168.09	Метод спутниковых геодезических измерений (определений)	0.10	-
1945	357168.41	1187168.36	Метод спутниковых геодезических измерений (определений)	0.10	-
2004	357208.81	1186720.12	Метод спутниковых геодезических измерений (определений)	0.10	-
2005	357178.17	1186633.86	Метод спутниковых геодезических измерений (определений)	0.10	-
2006	357162.47	1186632.97	Метод спутниковых геодезических измерений (определений)	0.10	-
2007	357162.18	1186633.21	Метод спутниковых геодезических измерений (определений)	0.10	-

2. Сведения о характерных точках границ объекта					
Обозначение характерных точек границ	Координаты, м		Метод определения координат характерной точки	Средняя квадратическая погрешность положения характерной точки (Mt), м	Описание обозначения точки на местности (при наличии)
	X	Y			
1	2	3	4	5	6
2008	357161.79	1186636.46	Метод спутниковых геодезических измерений (определений)	0.10	-
2009	357151.99	1186635.89	Метод спутниковых геодезических измерений (определений)	0.10	-
2010	357152.16	1186633.28	Метод спутниковых геодезических измерений (определений)	0.10	-
2011	357148.73	1186632.73	Метод спутниковых геодезических измерений (определений)	0.10	-
2012	357147.50	1186631.94	Метод спутниковых геодезических измерений (определений)	0.10	-
2013	357114.89	1186629.54	Метод спутниковых геодезических измерений (определений)	0.10	-
2014	357042.08	1186625.61	Метод спутниковых геодезических измерений (определений)	0.10	-
2015	357021.23	1186624.19	Метод спутниковых геодезических измерений (определений)	0.10	-
2016	357019.76	1186626.46	Метод спутниковых геодезических измерений (определений)	0.10	-
2017	357017.95	1186650.70	Метод спутниковых геодезических измерений (определений)	0.10	-
2018	357019.47	1186650.87	Метод спутниковых геодезических измерений (определений)	0.10	-
2019	357019.11	1186660.71	Метод спутниковых геодезических измерений (определений)	0.10	-
2020	357017.49	1186660.70	Метод спутниковых геодезических измерений (определений)	0.10	-

2. Сведения о характерных точках границ объекта					
Обозначение характерных точек границ	Координаты, м		Метод определения координат характерной точки	Средняя квадратическая погрешность положения характерной точки (Mt), м	Описание обозначения точки на местности (при наличии)
	X	Y			
1	2	3	4	5	6
2021	357014.82	1186716.05	Метод спутниковых геодезических измерений (определений)	0.10	-
2022	357093.97	1186717.05	Метод спутниковых геодезических измерений (определений)	0.10	-
2023	357095.13	1186707.06	Метод спутниковых геодезических измерений (определений)	0.10	-
2024	357104.93	1186707.43	Метод спутниковых геодезических измерений (определений)	0.10	-
2025	357104.00	1186717.31	Метод спутниковых геодезических измерений (определений)	0.10	-
2004	357208.81	1186720.12	Метод спутниковых геодезических измерений (определений)	0.10	-
2026	357414.03	1186311.81	Метод спутниковых геодезических измерений (определений)	0.10	-
2027	357412.05	1186254.01	Метод спутниковых геодезических измерений (определений)	0.10	-
2028	357407.87	1186253.54	Метод спутниковых геодезических измерений (определений)	0.10	-
2029	357402.88	1186250.97	Метод спутниковых геодезических измерений (определений)	0.10	-
2030	357400.93	1186250.88	Метод спутниковых геодезических измерений (определений)	0.10	-
2031	357400.94	1186249.33	Метод спутниковых геодезических измерений (определений)	0.10	-
2032	357399.47	1186249.32	Метод спутниковых геодезических измерений (определений)	0.10	-

2. Сведения о характерных точках границ объекта					
Обозначение характерных точек границ	Координаты, м		Метод определения координат характерной точки	Средняя квадратическая погрешность положения характерной точки (Mt), м	Описание обозначения точки на местности (при наличии)
	X	Y			
1	2	3	4	5	6
2033	357399.47	1186249.15	Метод спутниковых геодезических измерений (определений)	0.10	-
2034	357397.78	1186249.18	Метод спутниковых геодезических измерений (определений)	0.10	-
2035	357397.80	1186245.09	Метод спутниковых геодезических измерений (определений)	0.10	-
2036	357399.49	1186245.10	Метод спутниковых геодезических измерений (определений)	0.10	-
2037	357399.49	1186244.96	Метод спутниковых геодезических измерений (определений)	0.10	-
2038	357400.96	1186244.97	Метод спутниковых геодезических измерений (определений)	0.10	-
2039	357400.98	1186241.05	Метод спутниковых геодезических измерений (определений)	0.10	-
2040	357405.72	1186241.25	Метод спутниковых геодезических измерений (определений)	0.10	-
2041	357411.04	1186243.94	Метод спутниковых геодезических измерений (определений)	0.10	-
2042	357411.78	1186243.98	Метод спутниковых геодезических измерений (определений)	0.10	-
2043	357411.70	1186241.02	Метод спутниковых геодезических измерений (определений)	0.10	-
2044	357405.48	1186189.95	Метод спутниковых геодезических измерений (определений)	0.10	-
2045	357405.00	1186187.28	Метод спутниковых геодезических измерений (определений)	0.10	-

2. Сведения о характерных точках границ объекта					
Обозначение характерных точек границ	Координаты, м		Метод определения координат характерной точки	Средняя квадратическая погрешность положения характерной точки (Mt), м	Описание обозначения точки на местности (при наличии)
	X	Y			
1	2	3	4	5	6
2046	357405.23	1186185.45	Метод спутниковых геодезических измерений (определений)	0.10	-
2047	357404.90	1186182.76	Метод спутниковых геодезических измерений (определений)	0.10	-
2048	357404.49	1186174.19	Метод спутниковых геодезических измерений (определений)	0.10	-
2049	357405.46	1186151.76	Метод спутниковых геодезических измерений (определений)	0.10	-
2050	357392.25	1186152.18	Метод спутниковых геодезических измерений (определений)	0.10	-
2051	357392.25	1186151.38	Метод спутниковых геодезических измерений (определений)	0.10	-
2052	357386.27	1186151.36	Метод спутниковых геодезических измерений (определений)	0.10	-
2053	357386.27	1186152.60	Метод спутниковых геодезических измерений (определений)	0.10	-
2054	357350.89	1186152.61	Метод спутниковых геодезических измерений (определений)	0.10	-
2055	357350.89	1186153.70	Метод спутниковых геодезических измерений (определений)	0.10	-
2056	357344.34	1186153.72	Метод спутниковых геодезических измерений (определений)	0.10	-
2057	357342.48	1186153.76	Метод спутниковых геодезических измерений (определений)	0.10	-
2058	357342.26	1186178.35	Метод спутниковых геодезических измерений (определений)	0.10	-

2. Сведения о характерных точках границ объекта					
Обозначение характерных точек границ	Координаты, м		Метод определения координат характерной точки	Средняя квадратическая погрешность положения характерной точки (Mt), м	Описание обозначения точки на местности (при наличии)
	X	Y			
1	2	3	4	5	6
2059	357353.83	1186178.53	Метод спутниковых геодезических измерений (определений)	0.10	-
2060	357353.83	1186165.04	Метод спутниковых геодезических измерений (определений)	0.10	-
2061	357357.24	1186165.04	Метод спутниковых геодезических измерений (определений)	0.10	-
2062	357357.24	1186165.64	Метод спутниковых геодезических измерений (определений)	0.10	-
2063	357361.62	1186165.64	Метод спутниковых геодезических измерений (определений)	0.10	-
2064	357361.62	1186164.41	Метод спутниковых геодезических измерений (определений)	0.10	-
2065	357364.06	1186164.41	Метод спутниковых геодезических измерений (определений)	0.10	-
2066	357363.51	1186185.09	Метод спутниковых геодезических измерений (определений)	0.10	-
2067	357362.04	1186187.36	Метод спутниковых геодезических измерений (определений)	0.10	-
2068	357359.60	1186188.54	Метод спутниковых геодезических измерений (определений)	0.10	-
2069	357354.30	1186188.48	Метод спутниковых геодезических измерений (определений)	0.10	-
2070	357354.31	1186186.84	Метод спутниковых геодезических измерений (определений)	0.10	-
2071	357343.49	1186186.94	Метод спутниковых геодезических измерений (определений)	0.10	-

2. Сведения о характерных точках границ объекта					
Обозначение характерных точек границ	Координаты, м		Метод определения координат характерной точки	Средняя квадратическая погрешность положения характерной точки (Mt), м	Описание обозначения точки на местности (при наличии)
	X	Y			
1	2	3	4	5	6
2072	357343.49	1186188.36	Метод спутниковых геодезических измерений (определений)	0.10	-
2073	357342.00	1186188.35	Метод спутниковых геодезических измерений (определений)	0.10	-
2074	357337.05	1186306.51	Метод спутниковых геодезических измерений (определений)	0.10	-
2075	357375.96	1186309.92	Метод спутниковых геодезических измерений (определений)	0.10	-
2076	357376.38	1186306.17	Метод спутниковых геодезических измерений (определений)	0.10	-
2077	357384.82	1186306.25	Метод спутниковых геодезических измерений (определений)	0.10	-
2078	357385.81	1186305.26	Метод спутниковых геодезических измерений (определений)	0.10	-
2079	357385.95	1186310.57	Метод спутниковых геодезических измерений (определений)	0.10	-
2080	357403.93	1186311.27	Метод спутниковых геодезических измерений (определений)	0.10	-
2081	357406.55	1186310.60	Метод спутниковых геодезических измерений (определений)	0.10	-
2082	357409.15	1186311.40	Метод спутниковых геодезических измерений (определений)	0.10	-
2026	357414.03	1186311.81	Метод спутниковых геодезических измерений (определений)	0.10	-
2083	357353.20	1187108.37	Метод спутниковых геодезических измерений (определений)	0.10	-

2. Сведения о характерных точках границ объекта					
Обозначение характерных точек границ	Координаты, м		Метод определения координат характерной точки	Средняя квадратическая погрешность положения характерной точки (Mt), м	Описание обозначения точки на местности (при наличии)
	X	Y			
1	2	3	4	5	6
2084	357354.13	1187087.05	Метод спутниковых геодезических измерений (определений)	0.10	-
2085	357358.66	1187044.06	Метод спутниковых геодезических измерений (определений)	0.10	-
2086	357362.11	1187017.69	Метод спутниковых геодезических измерений (определений)	0.10	-
2087	357370.15	1186944.30	Метод спутниковых геодезических измерений (определений)	0.10	-
2088	357368.06	1186898.97	Метод спутниковых геодезических измерений (определений)	0.10	-
2089	357318.29	1186898.37	Метод спутниковых геодезических измерений (определений)	0.10	-
2090	357280.15	1186897.73	Метод спутниковых геодезических измерений (определений)	0.10	-
2091	357300.96	1186955.74	Метод спутниковых геодезических измерений (определений)	0.10	-
2092	357316.85	1187001.32	Метод спутниковых геодезических измерений (определений)	0.10	-
2093	357337.92	1187065.75	Метод спутниковых геодезических измерений (определений)	0.10	-
2083	357353.20	1187108.37	Метод спутниковых геодезических измерений (определений)	0.10	-
2094	357216.75	1187232.93	Метод спутниковых геодезических измерений (определений)	0.10	-
2095	357218.55	1187232.46	Метод спутниковых геодезических измерений (определений)	0.10	-

2. Сведения о характерных точках границ объекта					
Обозначение характерных точек границ	Координаты, м		Метод определения координат характерной точки	Средняя квадратическая погрешность положения характерной точки (Mt), м	Описание обозначения точки на местности (при наличии)
	X	Y			
1	2	3	4	5	6
2096	357219.86	1187231.18	Метод спутниковых геодезических измерений (определений)	0.10	-
2097	357220.35	1187229.75	Метод спутниковых геодезических измерений (определений)	0.10	-
2098	357220.55	1187212.14	Метод спутниковых геодезических измерений (определений)	0.10	-
2099	357220.67	1187205.52	Метод спутниковых геодезических измерений (определений)	0.10	-
2100	357222.19	1187205.55	Метод спутниковых геодезических измерений (определений)	0.10	-
2101	357222.26	1187201.83	Метод спутниковых геодезических измерений (определений)	0.10	-
2102	357220.72	1187201.81	Метод спутниковых геодезических измерений (определений)	0.10	-
2103	357220.89	1187189.65	Метод спутниковых геодезических измерений (определений)	0.10	-
2104	357222.40	1187189.68	Метод спутниковых геодезических измерений (определений)	0.10	-
2105	357222.46	1187185.97	Метод спутниковых геодезических измерений (определений)	0.10	-
2106	357220.95	1187185.95	Метод спутниковых геодезических измерений (определений)	0.10	-
2107	357221.03	1187179.37	Метод спутниковых геодезических измерений (определений)	0.10	-
2108	357219.24	1187179.36	Метод спутниковых геодезических измерений (определений)	0.10	-

2. Сведения о характерных точках границ объекта					
Обозначение характерных точек границ	Координаты, м		Метод определения координат характерной точки	Средняя квадратическая погрешность положения характерной точки (Mt), м	Описание обозначения точки на местности (при наличии)
	X	Y			
1	2	3	4	5	6
2109	357219.31	1187175.98	Метод спутниковых геодезических измерений (определений)	0.10	-
2110	357220.78	1187173.71	Метод спутниковых геодезических измерений (определений)	0.10	-
2111	357223.22	1187172.53	Метод спутниковых геодезических измерений (определений)	0.10	-
2112	357236.50	1187172.49	Метод спутниковых геодезических измерений (определений)	0.10	-
2113	357236.68	1187077.04	Метод спутниковых геодезических измерений (определений)	0.10	-
2114	357205.71	1187075.66	Метод спутниковых геодезических измерений (определений)	0.10	-
2115	357204.97	1187100.06	Метод спутниковых геодезических измерений (определений)	0.10	-
2116	357203.50	1187102.33	Метод спутниковых геодезических измерений (определений)	0.10	-
2117	357202.81	1187102.87	Метод спутниковых геодезических измерений (определений)	0.10	-
2118	357200.92	1187098.58	Метод спутниковых геодезических измерений (определений)	0.10	-
2119	357195.22	1187098.57	Метод спутниковых геодезических измерений (определений)	0.10	-
2120	357195.71	1187075.46	Метод спутниковых геодезических измерений (определений)	0.10	-
2121	357186.57	1187075.38	Метод спутниковых геодезических измерений (определений)	0.10	-

2. Сведения о характерных точках границ объекта					
Обозначение характерных точек границ	Координаты, м		Метод определения координат характерной точки	Средняя квадратическая погрешность положения характерной точки (Mt), м	Описание обозначения точки на местности (при наличии)
	X	Y			
1	2	3	4	5	6
2122	357183.92	1187075.92	Метод спутниковых геодезических измерений (определений)	0.10	-
2123	357181.58	1187075.14	Метод спутниковых геодезических измерений (определений)	0.10	-
2124	357179.38	1187075.09	Метод спутниковых геодезических измерений (определений)	0.10	-
2125	357179.16	1187122.25	Метод спутниковых геодезических измерений (определений)	0.10	-
2126	357177.94	1187197.61	Метод спутниковых геодезических измерений (определений)	0.10	-
2127	357189.96	1187226.25	Метод спутниковых геодезических измерений (определений)	0.10	-
2128	357190.76	1187226.67	Метод спутниковых геодезических измерений (определений)	0.10	-
2129	357190.74	1187229.49	Метод спутниковых геодезических измерений (определений)	0.10	-
2130	357198.38	1187229.55	Метод спутниковых геодезических измерений (определений)	0.10	-
2131	357204.25	1187229.64	Метод спутниковых геодезических измерений (определений)	0.10	-
2132	357204.33	1187231.57	Метод спутниковых геодезических измерений (определений)	0.10	-
2133	357213.30	1187229.72	Метод спутниковых геодезических измерений (определений)	0.10	-
2134	357213.65	1187231.11	Метод спутниковых геодезических измерений (определений)	0.10	-

2. Сведения о характерных точках границ объекта					
Обозначение характерных точек границ	Координаты, м		Метод определения координат характерной точки	Средняя квадратическая погрешность положения характерной точки (Mt), м	Описание обозначения точки на местности (при наличии)
	X	Y			
1	2	3	4	5	6
2135	357214.96	1187232.44	Метод спутниковых геодезических измерений (определений)	0.10	-
2094	357216.75	1187232.93	Метод спутниковых геодезических измерений (определений)	0.10	-
2136	357342.94	1186613.96	Метод спутниковых геодезических измерений (определений)	0.10	-
2137	357359.99	1186552.51	Метод спутниковых геодезических измерений (определений)	0.10	-
2138	357366.88	1186524.15	Метод спутниковых геодезических измерений (определений)	0.10	-
2139	357355.37	1186522.50	Метод спутниковых геодезических измерений (определений)	0.10	-
2140	357357.27	1186514.57	Метод спутниковых геодезических измерений (определений)	0.10	-
2141	357356.66	1186514.35	Метод спутниковых геодезических измерений (определений)	0.10	-
2142	357353.14	1186514.35	Метод спутниковых геодезических измерений (определений)	0.10	-
2143	357354.00	1186513.47	Метод спутниковых геодезических измерений (определений)	0.10	-
2144	357356.62	1186512.80	Метод спутниковых геодезических измерений (определений)	0.10	-
2145	357369.52	1186514.40	Метод спутниковых геодезических измерений (определений)	0.10	-
2146	357370.05	1186512.42	Метод спутниковых геодезических измерений (определений)	0.10	-

2. Сведения о характерных точках границ объекта					
Обозначение характерных точек границ	Координаты, м		Метод определения координат характерной точки	Средняя квадратическая погрешность положения характерной точки (Mt), м	Описание обозначения точки на местности (при наличии)
	X	Y			
1	2	3	4	5	6
2147	357358.75	1186512.13	Метод спутниковых геодезических измерений (определений)	0.10	-
2148	357336.57	1186513.53	Метод спутниковых геодезических измерений (определений)	0.10	-
2149	357336.59	1186518.83	Метод спутниковых геодезических измерений (определений)	0.10	-
2150	357335.23	1186521.17	Метод спутниковых геодезических измерений (определений)	0.10	-
2151	357332.85	1186522.47	Метод спутниковых геодезических измерений (определений)	0.10	-
2152	357328.95	1186522.67	Метод спутниковых геодезических измерений (определений)	0.10	-
2153	357328.91	1186535.11	Метод спутниковых геодезических измерений (определений)	0.10	-
2154	357327.55	1186537.45	Метод спутниковых геодезических измерений (определений)	0.10	-
2155	357321.43	1186543.25	Метод спутниковых геодезических измерений (определений)	0.10	-
2156	357321.08	1186570.08	Метод спутниковых геодезических измерений (определений)	0.10	-
2157	357324.75	1186603.16	Метод спутниковых геодезических измерений (определений)	0.10	-
2158	357326.31	1186605.81	Метод спутниковых геодезических измерений (определений)	0.10	-
2159	357334.59	1186613.44	Метод спутниковых геодезических измерений (определений)	0.10	-

2. Сведения о характерных точках границ объекта					
Обозначение характерных точек границ	Координаты, м		Метод определения координат характерной точки	Средняя квадратическая погрешность положения характерной точки (Mt), м	Описание обозначения точки на местности (при наличии)
	X	Y			
1	2	3	4	5	6
2160	357342.79	1186613.91	Метод спутниковых геодезических измерений (определений)	0.10	-
2136	357342.94	1186613.96	Метод спутниковых геодезических измерений (определений)	0.10	-
2161	357241.40	1186722.16	Метод спутниковых геодезических измерений (определений)	0.10	-
2162	357242.00	1186637.69	Метод спутниковых геодезических измерений (определений)	0.10	-
2163	357230.35	1186636.99	Метод спутниковых геодезических измерений (определений)	0.10	-
2164	357230.51	1186634.45	Метод спутниковых геодезических измерений (определений)	0.10	-
2165	357218.66	1186633.72	Метод спутниковых геодезических измерений (определений)	0.10	-
2166	357218.50	1186636.28	Метод спутниковых геодезических измерений (определений)	0.10	-
2167	357189.01	1186634.51	Метод спутниковых геодезических измерений (определений)	0.10	-
2168	357219.50	1186720.33	Метод спутниковых геодезических измерений (определений)	0.10	-
2169	357221.18	1186720.36	Метод спутниковых геодезических измерений (определений)	0.10	-
2170	357220.61	1186706.92	Метод спутниковых геодезических измерений (определений)	0.10	-
2171	357226.07	1186707.25	Метод спутниковых геодезических измерений (определений)	0.10	-

2. Сведения о характерных точках границ объекта					
Обозначение характерных точек границ	Координаты, м		Метод определения координат характерной точки	Средняя квадратическая погрешность положения характерной точки (Mt), м	Описание обозначения точки на местности (при наличии)
	X	Y			
1	2	3	4	5	6
2172	357226.37	1186702.40	Метод спутниковых геодезических измерений (определений)	0.10	-
2173	357226.85	1186702.40	Метод спутниковых геодезических измерений (определений)	0.10	-
2174	357229.16	1186703.82	Метод спутниковых геодезических измерений (определений)	0.10	-
2175	357230.40	1186706.23	Метод спутниковых геодезических измерений (определений)	0.10	-
2176	357231.23	1186720.99	Метод спутниковых геодезических измерений (определений)	0.10	-
2161	357241.40	1186722.16	Метод спутниковых геодезических измерений (определений)	0.10	-
2177	356980.86	1186967.03	Метод спутниковых геодезических измерений (определений)	0.10	-
2178	356981.45	1186957.08	Метод спутниковых геодезических измерений (определений)	0.10	-
2179	356977.22	1186956.64	Метод спутниковых геодезических измерений (определений)	0.10	-
2180	356977.93	1186946.86	Метод спутниковых геодезических измерений (определений)	0.10	-
2181	356982.07	1186947.10	Метод спутниковых геодезических измерений (определений)	0.10	-
2182	356982.98	1186932.36	Метод спутниковых геодезических измерений (определений)	0.10	-
2183	356978.98	1186931.99	Метод спутниковых геодезических измерений (определений)	0.10	-

2. Сведения о характерных точках границ объекта					
Обозначение характерных точек границ	Координаты, м		Метод определения координат характерной точки	Средняя квадратическая погрешность положения характерной точки (Mt), м	Описание обозначения точки на местности (при наличии)
	X	Y			
1	2	3	4	5	6
2184	356979.48	1186922.19	Метод спутниковых геодезических измерений (определений)	0.10	-
2185	356983.59	1186922.38	Метод спутниковых геодезических измерений (определений)	0.10	-
2186	356984.47	1186908.19	Метод спутниковых геодезических измерений (определений)	0.10	-
2187	356980.19	1186907.80	Метод спутниковых геодезических измерений (определений)	0.10	-
2188	356980.69	1186898.01	Метод спутниковых геодезических измерений (определений)	0.10	-
2189	356985.03	1186898.20	Метод спутниковых геодезических измерений (определений)	0.10	-
2190	356985.77	1186883.73	Метод спутниковых геодезических измерений (определений)	0.10	-
2191	356981.42	1186883.25	Метод спутниковых геодезических измерений (определений)	0.10	-
2192	356981.98	1186873.44	Метод спутниковых геодезических измерений (определений)	0.10	-
2193	356986.28	1186873.74	Метод спутниковых геодезических измерений (определений)	0.10	-
2194	356986.51	1186869.33	Метод спутниковых геодезических измерений (определений)	0.10	-
2195	356961.23	1186868.21	Метод спутниковых геодезических измерений (определений)	0.10	-
2196	356961.87	1186873.03	Метод спутниковых геодезических измерений (определений)	0.10	-

2. Сведения о характерных точках границ объекта					
Обозначение характерных точек границ	Координаты, м		Метод определения координат характерной точки	Средняя квадратическая погрешность положения характерной точки (Mt), м	Описание обозначения точки на местности (при наличии)
	X	Y			
1	2	3	4	5	6
2197	356961.96	1186882.21	Метод спутниковых геодезических измерений (определений)	0.10	-
2198	356959.97	1186926.86	Метод спутниковых геодезических измерений (определений)	0.10	-
2199	356958.47	1186960.91	Метод спутниковых геодезических измерений (определений)	0.10	-
2200	356959.67	1186964.35	Метод спутниковых геодезических измерений (определений)	0.10	-
2201	356961.01	1186965.56	Метод спутниковых геодезических измерений (определений)	0.10	-
2202	356971.72	1186966.59	Метод спутниковых геодезических измерений (определений)	0.10	-
2177	356980.86	1186967.03	Метод спутниковых геодезических измерений (определений)	0.10	-
2203	357369.68	1186794.55	Метод спутниковых геодезических измерений (определений)	0.10	-
2204	357380.46	1186793.31	Метод спутниковых геодезических измерений (определений)	0.10	-
2205	357357.37	1186669.03	Метод спутниковых геодезических измерений (определений)	0.10	-
2206	357349.33	1186669.58	Метод спутниковых геодезических измерений (определений)	0.10	-
2207	357360.65	1186743.80	Метод спутниковых геодезических измерений (определений)	0.10	-
2203	357369.68	1186794.55	Метод спутниковых геодезических измерений (определений)	0.10	-

2. Сведения о характерных точках границ объекта					
Обозначение характерных точек границ	Координаты, м		Метод определения координат характерной точки	Средняя квадратическая погрешность положения характерной точки (Mt), м	Описание обозначения точки на местности (при наличии)
	X	Y			
1	2	3	4	5	6
2208	357174.53	1186623.62	Метод спутниковых геодезических измерений (определений)	0.10	-
2209	357172.18	1186616.97	Метод спутниковых геодезических измерений (определений)	0.10	-
2210	357131.48	1186614.21	Метод спутниковых геодезических измерений (определений)	0.10	-
2211	357023.28	1186607.78	Метод спутниковых геодезических измерений (определений)	0.10	-
2212	357022.50	1186614.04	Метод спутниковых геодезических измерений (определений)	0.10	-
2213	357094.50	1186618.34	Метод спутниковых геодезических измерений (определений)	0.10	-
2208	357174.53	1186623.62	Метод спутниковых геодезических измерений (определений)	0.10	-
2214	357384.88	1186879.90	Метод спутниковых геодезических измерений (определений)	0.10	-
2215	357394.64	1186877.98	Метод спутниковых геодезических измерений (определений)	0.10	-
2216	357382.61	1186804.06	Метод спутниковых геодезических измерений (определений)	0.10	-
2217	357381.85	1186803.21	Метод спутниковых геодезических измерений (определений)	0.10	-
2218	357371.44	1186804.41	Метод спутниковых геодезических измерений (определений)	0.10	-
2214	357384.88	1186879.90	Метод спутниковых геодезических измерений (определений)	0.10	-

2. Сведения о характерных точках границ объекта					
Обозначение характерных точек границ	Координаты, м		Метод определения координат характерной точки	Средняя квадратическая погрешность положения характерной точки (Mt), м	Описание обозначения точки на местности (при наличии)
	X	Y			
1	2	3	4	5	6
2219	357328.84	1186632.27	Метод спутниковых геодезических измерений (определений)	0.10	-
2220	357327.70	1186623.23	Метод спутниковых геодезических измерений (определений)	0.10	-
2221	357261.31	1186621.18	Метод спутниковых геодезических измерений (определений)	0.10	-
2222	357260.96	1186628.81	Метод спутниковых геодезических измерений (определений)	0.10	-
2219	357328.84	1186632.27	Метод спутниковых геодезических измерений (определений)	0.10	-
2223	357240.59	1186779.93	Метод спутниковых геодезических измерений (определений)	0.10	-
2224	357241.31	1186732.22	Метод спутниковых геодезических измерений (определений)	0.10	-
2225	357226.12	1186730.46	Метод спутниковых геодезических измерений (определений)	0.10	-
2226	357223.08	1186730.40	Метод спутниковых геодезических измерений (определений)	0.10	-
2223	357240.59	1186779.93	Метод спутниковых геодезических измерений (определений)	0.10	-
2227	357242.08	1186627.68	Метод спутниковых геодезических измерений (определений)	0.10	-
2228	357242.13	1186620.61	Метод спутниковых геодезических измерений (определений)	0.10	-
2229	357200.77	1186618.91	Метод спутниковых геодезических измерений (определений)	0.10	-

2. Сведения о характерных точках границ объекта					
Обозначение характерных точек границ	Координаты, м		Метод определения координат характерной точки	Средняя квадратическая погрешность положения характерной точки (Mt), м	Описание обозначения точки на местности (при наличии)
	X	Y			
1	2	3	4	5	6
2230	357183.04	1186617.70	Метод спутниковых геодезических измерений (определений)	0.10	-
2231	357185.37	1186624.27	Метод спутниковых геодезических измерений (определений)	0.10	-
2227	357242.08	1186627.68	Метод спутниковых геодезических измерений (определений)	0.10	-
2232	357265.99	1186887.44	Метод спутниковых геодезических измерений (определений)	0.10	-
2233	357255.18	1186856.08	Метод спутниковых геодезических измерений (определений)	0.10	-
2234	357254.36	1186887.11	Метод спутниковых геодезических измерений (определений)	0.10	-
2232	357265.99	1186887.44	Метод спутниковых геодезических измерений (определений)	0.10	-
2235	356993.10	1186967.62	Метод спутниковых геодезических измерений (определений)	0.10	-
2236	356993.67	1186955.14	Метод спутниковых геодезических измерений (определений)	0.10	-
2237	356993.88	1186952.44	Метод спутниковых геодезических измерений (определений)	0.10	-
2238	356996.56	1186891.08	Метод спутниковых геодезических измерений (определений)	0.10	-
2239	356995.41	1186891.07	Метод спутниковых геодезических измерений (определений)	0.10	-
2240	356992.34	1186944.98	Метод спутниковых геодезических измерений (определений)	0.10	-

2. Сведения о характерных точках границ объекта					
Обозначение характерных точек границ	Координаты, м		Метод определения координат характерной точки	Средняя квадратическая погрешность положения характерной точки (Mt), м	Описание обозначения точки на местности (при наличии)
	X	Y			
1	2	3	4	5	6
2241	356993.58	1186947.39	Метод спутниковых геодезических измерений (определений)	0.10	-
2242	356993.37	1186950.09	Метод спутниковых геодезических измерений (определений)	0.10	-
2243	356991.75	1186952.64	Метод спутниковых геодезических измерений (определений)	0.10	-
2244	356990.85	1186967.51	Метод спутниковых геодезических измерений (определений)	0.10	-
2235	356993.10	1186967.62	Метод спутниковых геодезических измерений (определений)	0.10	-
2245	357422.92	1186245.91	Метод спутниковых геодезических измерений (определений)	0.10	-
2246	357422.59	1186226.43	Метод спутниковых геодезических измерений (определений)	0.10	-
2247	357415.21	1186184.56	Метод спутниковых геодезических измерений (определений)	0.10	-
2248	357421.69	1186240.72	Метод спутниковых геодезических измерений (определений)	0.10	-
2249	357422.01	1186244.85	Метод спутниковых геодезических измерений (определений)	0.10	-
2245	357422.92	1186245.91	Метод спутниковых геодезических измерений (определений)	0.10	-
2250	357352.37	1186620.02	Метод спутниковых геодезических измерений (определений)	0.10	-
2251	357368.42	1186562.28	Метод спутниковых геодезических измерений (определений)	0.10	-

2. Сведения о характерных точках границ объекта					
Обозначение характерных точек границ	Координаты, м		Метод определения координат характерной точки	Средняя квадратическая погрешность положения характерной точки (Mt), м	Описание обозначения точки на местности (при наличии)
	X	Y			
1	2	3	4	5	6
2252	357373.43	1186542.64	Метод спутниковых геодезических измерений (определений)	0.10	-
2253	357372.74	1186542.40	Метод спутниковых геодезических измерений (определений)	0.10	-
2254	357369.56	1186555.42	Метод спутниковых геодезических измерений (определений)	0.10	-
2255	357351.99	1186618.76	Метод спутниковых геодезических измерений (определений)	0.10	-
2250	357352.37	1186620.02	Метод спутниковых геодезических измерений (определений)	0.10	-
2256	357346.85	1186639.87	Метод спутниковых геодезических измерений (определений)	0.10	-
2257	357349.13	1186631.66	Метод спутниковых геодезических измерений (определений)	0.10	-
2258	357344.70	1186628.01	Метод спутниковых геодезических измерений (определений)	0.10	-
2259	357343.92	1186633.88	Метод спутниковых геодезических измерений (определений)	0.10	-
2260	357345.82	1186635.82	Метод спутниковых геодезических измерений (определений)	0.10	-
2256	357346.85	1186639.87	Метод спутниковых геодезических измерений (определений)	0.10	-
2261	356988.55	1187006.09	Метод спутниковых геодезических измерений (определений)	0.10	-
2262	356992.18	1186977.59	Метод спутниковых геодезических измерений (определений)	0.10	-

2. Сведения о характерных точках границ объекта					
Обозначение характерных точек границ	Координаты, м		Метод определения координат характерной точки	Средняя квадратическая погрешность положения характерной точки (Mt), м	Описание обозначения точки на местности (при наличии)
	X	Y			
1	2	3	4	5	6
2263	356990.29	1186977.49	Метод спутниковых геодезических измерений (определений)	0.10	-
2261	356988.55	1187006.09	Метод спутниковых геодезических измерений (определений)	0.10	-
2264	357351.81	1186659.38	Метод спутниковых геодезических измерений (определений)	0.10	-
2265	357355.63	1186659.13	Метод спутниковых геодезических измерений (определений)	0.10	-
2266	357354.94	1186653.97	Метод спутниковых геодезических измерений (определений)	0.10	-
2267	357354.65	1186649.16	Метод спутниковых геодезических измерений (определений)	0.10	-
2264	357351.81	1186659.38	Метод спутниковых геодезических измерений (определений)	0.10	-
2268	357320.60	1186333.40	Метод спутниковых геодезических измерений (определений)	0.10	-
2269	357325.77	1186331.61	Метод спутниковых геодезических измерений (определений)	0.10	-
2270	357326.01	1186326.06	Метод спутниковых геодезических измерений (определений)	0.10	-
2271	357323.72	1186327.86	Метод спутниковых геодезических измерений (определений)	0.10	-
2268	357320.60	1186333.40	Метод спутниковых геодезических измерений (определений)	0.10	-
2272	357375.90	1186532.91	Метод спутниковых геодезических измерений (определений)	0.10	-

2. Сведения о характерных точках границ объекта					
Обозначение характерных точек границ	Координаты, м		Метод определения координат характерной точки	Средняя квадратическая погрешность положения характерной точки (Mt), м	Описание обозначения точки на местности (при наличии)
	X	Y			
1	2	3	4	5	6
2273	357380.03	1186518.35	Метод спутниковых геодезических измерений (определений)	0.10	-
2274	357378.89	1186518.06	Метод спутниковых геодезических измерений (определений)	0.10	-
2275	357375.11	1186532.64	Метод спутниковых геодезических измерений (определений)	0.10	-
2272	357375.90	1186532.91	Метод спутниковых геодезических измерений (определений)	0.10	-
2276	357079.42	1187517.67	Метод спутниковых геодезических измерений (определений)	0.10	-
2277	357117.06	1187517.35	Метод спутниковых геодезических измерений (определений)	0.10	-
2278	357161.28	1187516.13	Метод спутниковых геодезических измерений (определений)	0.10	-
2279	357159.89	1187481.57	Метод спутниковых геодезических измерений (определений)	0.10	-
2280	357168.50	1187481.37	Метод спутниковых геодезических измерений (определений)	0.10	-
2281	357168.41	1187478.04	Метод спутниковых геодезических измерений (определений)	0.10	-
2282	357168.42	1187478.05	Метод спутниковых геодезических измерений (определений)	0.10	-
2283	357169.66	1187480.46	Метод спутниковых геодезических измерений (определений)	0.10	-
2284	357171.46	1187515.35	Метод спутниковых геодезических измерений (определений)	0.10	-

2. Сведения о характерных точках границ объекта					
Обозначение характерных точек границ	Координаты, м		Метод определения координат характерной точки	Средняя квадратическая погрешность положения характерной точки (Mt), м	Описание обозначения точки на местности (при наличии)
	X	Y			
1	2	3	4	5	6
2285	357171.50	1187516.04	Метод спутниковых геодезических измерений (определений)	0.10	-
2286	357215.29	1187514.94	Метод спутниковых геодезических измерений (определений)	0.10	-
2287	357241.35	1187513.90	Метод спутниковых геодезических измерений (определений)	0.10	-
2288	357290.91	1187512.74	Метод спутниковых геодезических измерений (определений)	0.10	-
2289	357283.96	1187442.54	Метод спутниковых геодезических измерений (определений)	0.10	-
2290	357293.80	1187442.45	Метод спутниковых геодезических измерений (определений)	0.10	-
2291	357300.93	1187512.51	Метод спутниковых геодезических измерений (определений)	0.10	-
2292	357325.44	1187511.94	Метод спутниковых геодезических измерений (определений)	0.10	-
2293	357325.44	1187507.48	Метод спутниковых геодезических измерений (определений)	0.10	-
2294	357335.26	1187507.23	Метод спутниковых геодезических измерений (определений)	0.10	-
2295	357335.44	1187511.80	Метод спутниковых геодезических измерений (определений)	0.10	-
2296	357360.76	1187511.49	Метод спутниковых геодезических измерений (определений)	0.10	-
2297	357362.09	1187511.40	Метод спутниковых геодезических измерений (определений)	0.10	-

2. Сведения о характерных точках границ объекта					
Обозначение характерных точек границ	Координаты, м		Метод определения координат характерной точки	Средняя квадратическая погрешность положения характерной точки (Mt), м	Описание обозначения точки на местности (при наличии)
	X	Y			
1	2	3	4	5	6
2298	357359.65	1187487.63	Метод спутниковых геодезических измерений (определений)	0.10	-
2299	357356.11	1187487.59	Метод спутниковых геодезических измерений (определений)	0.10	-
2300	357356.08	1187477.77	Метод спутниковых геодезических измерений (определений)	0.10	-
2301	357359.41	1187477.63	Метод спутниковых геодезических измерений (определений)	0.10	-
2302	357359.95	1187424.53	Метод спутниковых геодезических измерений (определений)	0.10	-
2303	357351.74	1187424.41	Метод спутниковых геодезических измерений (определений)	0.10	-
2304	357351.74	1187414.60	Метод спутниковых геодезических измерений (определений)	0.10	-
2305	357360.10	1187414.52	Метод спутниковых геодезических измерений (определений)	0.10	-
2306	357360.64	1187373.80	Метод спутниковых геодезических измерений (определений)	0.10	-
2307	357360.43	1187371.10	Метод спутниковых геодезических измерений (определений)	0.10	-
2308	357360.92	1187369.75	Метод спутниковых геодезических измерений (определений)	0.10	-
2309	357361.31	1187353.35	Метод спутниковых геодезических измерений (определений)	0.10	-
2310	357361.28	1187343.85	Метод спутниковых геодезических измерений (определений)	0.10	-

2. Сведения о характерных точках границ объекта					
Обозначение характерных точек границ	Координаты, м		Метод определения координат характерной точки	Средняя квадратическая погрешность положения характерной точки (Mt), м	Описание обозначения точки на местности (при наличии)
	X	Y			
1	2	3	4	5	6
2311	357356.21	1187343.80	Метод спутниковых геодезических измерений (определений)	0.10	-
2312	357356.19	1187333.99	Метод спутниковых геодезических измерений (определений)	0.10	-
2313	357361.24	1187333.85	Метод спутниковых геодезических измерений (определений)	0.10	-
2314	357361.13	1187302.91	Метод спутниковых геодезических измерений (определений)	0.10	-
2315	357357.30	1187300.56	Метод спутниковых геодезических измерений (определений)	0.10	-
2316	357356.10	1187299.54	Метод спутниковых геодезических измерений (определений)	0.10	-
2317	357356.07	1187288.53	Метод спутниковых геодезических измерений (определений)	0.10	-
2318	357358.97	1187288.81	Метод спутниковых геодезических измерений (определений)	0.10	-
2319	357361.04	1187290.29	Метод спутниковых геодезических измерений (определений)	0.10	-
2320	357360.62	1187255.65	Метод спутниковых геодезических измерений (определений)	0.10	-
2321	357360.41	1187252.95	Метод спутниковых геодезических измерений (определений)	0.10	-
2322	357360.62	1187252.23	Метод спутниковых геодезических измерений (определений)	0.10	-
2323	357359.82	1187231.54	Метод спутниковых геодезических измерений (определений)	0.10	-

2. Сведения о характерных точках границ объекта					
Обозначение характерных точек границ	Координаты, м		Метод определения координат характерной точки	Средняя квадратическая погрешность положения характерной точки (Mt), м	Описание обозначения точки на местности (при наличии)
	X	Y			
1	2	3	4	5	6
2324	357325.57	1187230.96	Метод спутниковых геодезических измерений (определений)	0.10	-
2325	357325.56	1187231.67	Метод спутниковых геодезических измерений (определений)	0.10	-
2326	357315.58	1187231.61	Метод спутниковых геодезических измерений (определений)	0.10	-
2327	357315.57	1187231.02	Метод спутниковых геодезических измерений (определений)	0.10	-
2328	357301.36	1187231.43	Метод спутниковых геодезических измерений (определений)	0.10	-
2329	357293.70	1187232.16	Метод спутниковых геодезических измерений (определений)	0.10	-
2330	357288.27	1187233.10	Метод спутниковых геодезических измерений (определений)	0.10	-
2331	357283.09	1187234.77	Метод спутниковых геодезических измерений (определений)	0.10	-
2332	357280.54	1187235.70	Метод спутниковых геодезических измерений (определений)	0.10	-
2333	357279.12	1187235.60	Метод спутниковых геодезических измерений (определений)	0.10	-
2334	357272.17	1187237.42	Метод спутниковых геодезических измерений (определений)	0.10	-
2335	357264.78	1187240.54	Метод спутниковых геодезических измерений (определений)	0.10	-
2336	357257.45	1187244.31	Метод спутниковых геодезических измерений (определений)	0.10	-

2. Сведения о характерных точках границ объекта					
Обозначение характерных точек границ	Координаты, м		Метод определения координат характерной точки	Средняя квадратическая погрешность положения характерной точки (Mt), м	Описание обозначения точки на местности (при наличии)
	X	Y			
1	2	3	4	5	6
2337	357233.64	1187259.57	Метод спутниковых геодезических измерений (определений)	0.10	-
2338	357229.22	1187262.50	Метод спутниковых геодезических измерений (определений)	0.10	-
2339	357226.02	1187264.34	Метод спутниковых геодезических измерений (определений)	0.10	-
2340	357226.49	1187267.01	Метод спутниковых геодезических измерений (определений)	0.10	-
2341	357226.18	1187268.30	Метод спутниковых геодезических измерений (определений)	0.10	-
2342	357231.49	1187286.64	Метод спутниковых геодезических измерений (определений)	0.10	-
2343	357234.08	1187302.36	Метод спутниковых геодезических измерений (определений)	0.10	-
2344	357257.31	1187303.90	Метод спутниковых геодезических измерений (определений)	0.10	-
2345	357259.55	1187305.42	Метод спутниковых геодезических измерений (определений)	0.10	-
2346	357260.67	1187307.89	Метод спутниковых геодезических измерений (определений)	0.10	-
2347	357261.19	1187313.88	Метод спутниковых геодезических измерений (определений)	0.10	-
2348	357267.25	1187314.21	Метод спутниковых геодезических измерений (определений)	0.10	-
2349	357267.57	1187314.42	Метод спутниковых геодезических измерений (определений)	0.10	-

2. Сведения о характерных точках границ объекта					
Обозначение характерных точек границ	Координаты, м		Метод определения координат характерной точки	Средняя квадратическая погрешность положения характерной точки (Mt), м	Описание обозначения точки на местности (при наличии)
	X	Y			
1	2	3	4	5	6
2350	357265.45	1187314.42	Метод спутниковых геодезических измерений (определений)	0.10	-
2351	357265.46	1187314.94	Метод спутниковых геодезических измерений (определений)	0.10	-
2352	357265.66	1187314.94	Метод спутниковых геодезических измерений (определений)	0.10	-
2353	357265.65	1187320.84	Метод спутниковых геодезических измерений (определений)	0.10	-
2354	357265.45	1187320.84	Метод спутниковых геодезических измерений (определений)	0.10	-
2355	357265.45	1187321.18	Метод спутниковых геодезических измерений (определений)	0.10	-
2356	357265.65	1187321.18	Метод спутниковых геодезических измерений (определений)	0.10	-
2357	357266.70	1187321.18	Метод спутниковых геодезических измерений (определений)	0.10	-
2358	357266.71	1187322.44	Метод спутниковых геодезических измерений (определений)	0.10	-
2359	357265.65	1187322.45	Метод спутниковых геодезических измерений (определений)	0.10	-
2360	357265.66	1187323.93	Метод спутниковых геодезических измерений (определений)	0.10	-
2361	357255.23	1187323.63	Метод спутниковых геодезических измерений (определений)	0.10	-
2362	357252.92	1187322.21	Метод спутниковых геодезических измерений (определений)	0.10	-

2. Сведения о характерных точках границ объекта					
Обозначение характерных точек границ	Координаты, м		Метод определения координат характерной точки	Средняя квадратическая погрешность положения характерной точки (Mt), м	Описание обозначения точки на местности (при наличии)
	X	Y			
1	2	3	4	5	6
2363	357251.68	1187319.80	Метод спутниковых геодезических измерений (определений)	0.10	-
2364	357251.11	1187313.38	Метод спутниковых геодезических измерений (определений)	0.10	-
2365	357250.88	1187313.36	Метод спутниковых геодезических измерений (определений)	0.10	-
2366	357250.87	1187311.30	Метод спутниковых геодезических измерений (определений)	0.10	-
2367	357250.37	1187311.31	Метод спутниковых геодезических измерений (определений)	0.10	-
2368	357250.37	1187311.55	Метод спутниковых геодезических измерений (определений)	0.10	-
2369	357248.20	1187311.56	Метод спутниковых геодезических измерений (определений)	0.10	-
2370	357244.36	1187311.57	Метод спутниковых геодезических измерений (определений)	0.10	-
2371	357244.36	1187311.32	Метод спутниковых геодезических измерений (определений)	0.10	-
2372	357243.99	1187311.32	Метод спутниковых геодезических измерений (определений)	0.10	-
2373	357243.99	1187311.57	Метод спутниковых геодезических измерений (определений)	0.10	-
2374	357241.10	1187311.57	Метод спутниковых геодезических измерений (определений)	0.10	-
2375	357241.09	1187311.32	Метод спутниковых геодезических измерений (определений)	0.10	-

2. Сведения о характерных точках границ объекта					
Обозначение характерных точек границ	Координаты, м		Метод определения координат характерной точки	Средняя квадратическая погрешность положения характерной точки (Mt), м	Описание обозначения точки на местности (при наличии)
	X	Y			
1	2	3	4	5	6
2376	357240.72	1187311.33	Метод спутниковых геодезических измерений (определений)	0.10	-
2377	357240.72	1187311.58	Метод спутниковых геодезических измерений (определений)	0.10	-
2378	357234.71	1187311.60	Метод спутниковых геодезических измерений (определений)	0.10	-
2379	357234.72	1187311.35	Метод спутниковых геодезических измерений (определений)	0.10	-
2380	357234.35	1187311.34	Метод спутниковых геодезических измерений (определений)	0.10	-
2381	357234.35	1187311.59	Метод спутниковых геодезических измерений (определений)	0.10	-
2382	357231.63	1187311.60	Метод спутниковых геодезических измерений (определений)	0.10	-
2383	357231.63	1187311.35	Метод спутниковых геодезических измерений (определений)	0.10	-
2384	357231.12	1187311.36	Метод спутниковых геодезических измерений (определений)	0.10	-
2385	357231.12	1187311.60	Метод спутниковых геодезических измерений (определений)	0.10	-
2386	357227.81	1187311.61	Метод спутниковых геодезических измерений (определений)	0.10	-
2387	357225.94	1187310.34	Метод спутниковых геодезических измерений (определений)	0.10	-
2388	357225.70	1187310.03	Метод спутниковых геодезических измерений (определений)	0.10	-

2. Сведения о характерных точках границ объекта					
Обозначение характерных точек границ	Координаты, м		Метод определения координат характерной точки	Средняя квадратическая погрешность положения характерной точки (Mt), м	Описание обозначения точки на местности (при наличии)
	X	Y			
1	2	3	4	5	6
2389	357225.58	1187311.62	Метод спутниковых геодезических измерений (определений)	0.10	-
2390	357224.62	1187311.37	Метод спутниковых геодезических измерений (определений)	0.10	-
2391	357224.62	1187311.62	Метод спутниковых геодезических измерений (определений)	0.10	-
2392	357218.71	1187311.64	Метод спутниковых геодезических измерений (определений)	0.10	-
2393	357218.71	1187311.39	Метод спутниковых геодезических измерений (определений)	0.10	-
2394	357218.32	1187311.39	Метод спутниковых геодезических измерений (определений)	0.10	-
2395	357218.33	1187312.82	Метод спутниковых геодезических измерений (определений)	0.10	-
2396	357216.06	1187312.83	Метод спутниковых геодезических измерений (определений)	0.10	-
2397	357215.74	1187311.89	Метод спутниковых геодезических измерений (определений)	0.10	-
2398	357215.73	1187311.33	Метод спутниковых геодезических измерений (определений)	0.10	-
2399	357194.59	1187311.82	Метод спутниковых геодезических измерений (определений)	0.10	-
2400	357195.62	1187330.58	Метод спутниковых геодезических измерений (определений)	0.10	-
2401	357201.27	1187330.66	Метод спутниковых геодезических измерений (определений)	0.10	-

2. Сведения о характерных точках границ объекта					
Обозначение характерных точек границ	Координаты, м		Метод определения координат характерной точки	Средняя квадратическая погрешность положения характерной точки (Mt), м	Описание обозначения точки на местности (при наличии)
	X	Y			
1	2	3	4	5	6
2402	357203.58	1187332.08	Метод спутниковых геодезических измерений (определений)	0.10	-
2403	357204.18	1187333.25	Метод спутниковых геодезических измерений (определений)	0.10	-
2404	357199.67	1187333.24	Метод спутниковых геодезических измерений (определений)	0.10	-
2405	357199.67	1187333.85	Метод спутниковых геодезических измерений (определений)	0.10	-
2406	357199.90	1187333.85	Метод спутниковых геодезических измерений (определений)	0.10	-
2407	357199.91	1187336.46	Метод спутниковых геодезических измерений (определений)	0.10	-
2408	357199.66	1187336.45	Метод спутниковых геодезических измерений (определений)	0.10	-
2409	357199.66	1187337.02	Метод спутниковых геодезических измерений (определений)	0.10	-
2410	357199.90	1187337.02	Метод спутниковых геодезических измерений (определений)	0.10	-
2411	357199.90	1187340.45	Метод спутниковых геодезических измерений (определений)	0.10	-
2412	357189.53	1187340.52	Метод спутниковых геодезических измерений (определений)	0.10	-
2413	357187.22	1187339.10	Метод спутниковых геодезических измерений (определений)	0.10	-
2414	357185.98	1187336.69	Метод спутниковых геодезических измерений (определений)	0.10	-

2. Сведения о характерных точках границ объекта					
Обозначение характерных точек границ	Координаты, м		Метод определения координат характерной точки	Средняя квадратическая погрешность положения характерной точки (Mt), м	Описание обозначения точки на местности (при наличии)
	X	Y			
1	2	3	4	5	6
2415	357184.31	1187306.83	Метод спутниковых геодезических измерений (определений)	0.10	-
2416	357183.80	1187274.76	Метод спутниковых геодезических измерений (определений)	0.10	-
2417	357152.94	1187275.84	Метод спутниковых геодезических измерений (определений)	0.10	-
2418	357151.35	1187337.20	Метод спутниковых геодезических измерений (определений)	0.10	-
2419	357151.93	1187337.32	Метод спутниковых геодезических измерений (определений)	0.10	-
2420	357152.00	1187347.11	Метод спутниковых геодезических измерений (определений)	0.10	-
2421	357151.46	1187347.21	Метод спутниковых геодезических измерений (определений)	0.10	-
2422	357144.64	1187346.70	Метод спутниковых геодезических измерений (определений)	0.10	-
2423	357142.40	1187345.18	Метод спутниковых геодезических измерений (определений)	0.10	-
2424	357141.28	1187342.71	Метод спутниковых геодезических измерений (определений)	0.10	-
2425	357142.78	1187281.98	Метод спутниковых геодезических измерений (определений)	0.10	-
2426	357143.82	1187281.95	Метод спутниковых геодезических измерений (определений)	0.10	-
2427	357143.55	1187273.29	Метод спутниковых геодезических измерений (определений)	0.10	-

2. Сведения о характерных точках границ объекта					
Обозначение характерных точек границ	Координаты, м		Метод определения координат характерной точки	Средняя квадратическая погрешность положения характерной точки (Mt), м	Описание обозначения точки на местности (при наличии)
	X	Y			
1	2	3	4	5	6
2428	357106.32	1187274.06	Метод спутниковых геодезических измерений (определений)	0.10	-
2429	357106.42	1187277.24	Метод спутниковых геодезических измерений (определений)	0.10	-
2430	357105.74	1187277.25	Метод спутниковых геодезических измерений (определений)	0.10	-
2431	357106.24	1187289.22	Метод спутниковых геодезических измерений (определений)	0.10	-
2432	357105.00	1187291.63	Метод спутниковых геодезических измерений (определений)	0.10	-
2433	357102.69	1187293.05	Метод спутниковых геодезических измерений (определений)	0.10	-
2434	357083.70	1187294.02	Метод спутниковых геодезических измерений (определений)	0.10	-
2435	357082.82	1187324.64	Метод спутниковых геодезических измерений (определений)	0.10	-
2436	357083.02	1187325.66	Метод спутниковых геодезических измерений (определений)	0.10	-
2437	357082.74	1187325.67	Метод спутниковых геодезических измерений (определений)	0.10	-
2438	357082.86	1187330.53	Метод спутниковых геодезических измерений (определений)	0.10	-
2439	357083.93	1187330.50	Метод спутниковых геодезических измерений (определений)	0.10	-
2440	357084.35	1187332.72	Метод спутниковых геодезических измерений (определений)	0.10	-

2. Сведения о характерных точках границ объекта					
Обозначение характерных точек границ	Координаты, м		Метод определения координат характерной точки	Средняя квадратическая погрешность положения характерной точки (Mt), м	Описание обозначения точки на местности (при наличии)
	X	Y			
1	2	3	4	5	6
2441	357108.83	1187331.88	Метод спутниковых геодезических измерений (определений)	0.10	-
2442	357108.49	1187329.88	Метод спутниковых геодезических измерений (определений)	0.10	-
2443	357119.01	1187329.61	Метод спутниковых геодезических измерений (определений)	0.10	-
2444	357119.92	1187331.22	Метод спутниковых геодезических измерений (определений)	0.10	-
2445	357122.30	1187332.52	Метод спутниковых геодезических измерений (определений)	0.10	-
2446	357123.66	1187334.86	Метод спутниковых геодезических измерений (определений)	0.10	-
2447	357123.65	1187335.18	Метод спутниковых геодезических измерений (определений)	0.10	-
2448	357118.79	1187335.28	Метод спутниковых геодезических измерений (определений)	0.10	-
2449	357118.87	1187338.42	Метод спутниковых геодезических измерений (определений)	0.10	-
2450	357113.71	1187338.61	Метод спутниковых геодезических измерений (определений)	0.10	-
2451	357113.81	1187342.22	Метод спутниковых геодезических измерений (определений)	0.10	-
2452	357104.77	1187343.33	Метод спутниковых геодезических измерений (определений)	0.10	-
2453	357096.35	1187343.65	Метод спутниковых геодезических измерений (определений)	0.10	-

2. Сведения о характерных точках границ объекта					
Обозначение характерных точек границ	Координаты, м		Метод определения координат характерной точки	Средняя квадратическая погрешность положения характерной точки (Mt), м	Описание обозначения точки на местности (при наличии)
	X	Y			
1	2	3	4	5	6
2454	357097.63	1187386.31	Метод спутниковых геодезических измерений (определений)	0.10	-
2455	357096.27	1187388.65	Метод спутниковых геодезических измерений (определений)	0.10	-
2456	357093.89	1187389.95	Метод спутниковых геодезических измерений (определений)	0.10	-
2457	357084.93	1187390.44	Метод спутниковых геодезических измерений (определений)	0.10	-
2458	357085.23	1187408.24	Метод спутниковых геодезических измерений (определений)	0.10	-
2459	357089.08	1187408.43	Метод спутниковых геодезических измерений (определений)	0.10	-
2460	357090.68	1187409.51	Метод спутниковых геодезических измерений (определений)	0.10	-
2461	357090.70	1187410.18	Метод спутниковых геодезических измерений (определений)	0.10	-
2462	357087.43	1187410.25	Метод спутниковых геодезических измерений (определений)	0.10	-
2463	357087.59	1187417.46	Метод спутниковых геодезических измерений (определений)	0.10	-
2464	357090.84	1187417.39	Метод спутниковых геодезических измерений (определений)	0.10	-
2465	357090.85	1187417.64	Метод спутниковых геодезических измерений (определений)	0.10	-
2466	357095.45	1187417.53	Метод спутниковых геодезических измерений (определений)	0.10	-

2. Сведения о характерных точках границ объекта					
Обозначение характерных точек границ	Координаты, м		Метод определения координат характерной точки	Средняя квадратическая погрешность положения характерной точки (Mt), м	Описание обозначения точки на местности (при наличии)
	X	Y			
1	2	3	4	5	6
2467	357095.44	1187417.01	Метод спутниковых геодезических измерений (определений)	0.10	-
2468	357100.58	1187416.89	Метод спутниковых геодезических измерений (определений)	0.10	-
2469	357100.59	1187417.42	Метод спутниковых геодезических измерений (определений)	0.10	-
2470	357108.84	1187417.21	Метод спутниковых геодезических измерений (определений)	0.10	-
2471	357108.83	1187416.69	Метод спутниковых геодезических измерений (определений)	0.10	-
2472	357113.99	1187416.57	Метод спутниковых геодезических измерений (определений)	0.10	-
2473	357114.00	1187417.09	Метод спутниковых геодезических измерений (определений)	0.10	-
2474	357118.59	1187416.97	Метод спутниковых геодезических измерений (определений)	0.10	-
2475	357118.58	1187416.72	Метод спутниковых геодезических измерений (определений)	0.10	-
2476	357125.40	1187416.55	Метод спутниковых геодезических измерений (определений)	0.10	-
2477	357125.40	1187416.30	Метод спутниковых геодезических измерений (определений)	0.10	-
2478	357133.29	1187416.26	Метод спутниковых геодезических измерений (определений)	0.10	-
2479	357135.60	1187417.68	Метод спутниковых геодезических измерений (определений)	0.10	-

2. Сведения о характерных точках границ объекта					
Обозначение характерных точек границ	Координаты, м		Метод определения координат характерной точки	Средняя квадратическая погрешность положения характерной точки (Mt), м	Описание обозначения точки на местности (при наличии)
	X	Y			
1	2	3	4	5	6
2480	357136.84	1187420.09	Метод спутниковых геодезических измерений (определений)	0.10	-
2481	357136.98	1187432.31	Метод спутниковых геодезических измерений (определений)	0.10	-
2482	357126.58	1187432.46	Метод спутниковых геодезических измерений (определений)	0.10	-
2483	357126.70	1187441.69	Метод спутниковых геодезических измерений (определений)	0.10	-
2484	357114.26	1187441.87	Метод спутниковых геодезических измерений (определений)	0.10	-
2485	357114.26	1187441.46	Метод спутниковых геодезических измерений (определений)	0.10	-
2486	357112.41	1187441.47	Метод спутниковых геодезических измерений (определений)	0.10	-
2487	357112.39	1187435.43	Метод спутниковых геодезических измерений (определений)	0.10	-
2488	357107.61	1187435.56	Метод спутниковых геодезических измерений (определений)	0.10	-
2489	357109.08	1187433.29	Метод спутниковых геодезических измерений (определений)	0.10	-
2490	357111.52	1187432.11	Метод спутниковых геодезических измерений (определений)	0.10	-
2491	357127.14	1187431.71	Метод спутниковых геодезических измерений (определений)	0.10	-
2492	357127.03	1187426.15	Метод спутниковых геодезических измерений (определений)	0.10	-

2. Сведения о характерных точках границ объекта					
Обозначение характерных точек границ	Координаты, м		Метод определения координат характерной точки	Средняя квадратическая погрешность положения характерной точки (Mt), м	Описание обозначения точки на местности (при наличии)
	X	Y			
1	2	3	4	5	6
2493	357125.10	1187426.29	Метод спутниковых геодезических измерений (определений)	0.10	-
2494	357122.50	1187427.09	Метод спутниковых геодезических измерений (определений)	0.10	-
2495	357119.88	1187426.42	Метод спутниковых геодезических измерений (определений)	0.10	-
2496	357097.35	1187426.53	Метод спутниковых геодезических измерений (определений)	0.10	-
2497	357096.87	1187429.35	Метод спутниковых геодезических измерений (определений)	0.10	-
2498	357093.58	1187439.36	Метод спутниковых геодезических измерений (определений)	0.10	-
2499	357090.13	1187446.35	Метод спутниковых геодезических измерений (определений)	0.10	-
2500	357087.22	1187450.84	Метод спутниковых геодезических измерений (определений)	0.10	-
2501	357082.89	1187453.59	Метод спутниковых геодезических измерений (определений)	0.10	-
2502	357071.94	1187457.26	Метод спутниковых геодезических измерений (определений)	0.10	-
2503	357069.35	1187457.61	Метод спутниковых геодезических измерений (определений)	0.10	-
2504	357072.72	1187474.53	Метод спутниковых геодезических измерений (определений)	0.10	-
2505	357072.97	1187485.14	Метод спутниковых геодезических измерений (определений)	0.10	-

2. Сведения о характерных точках границ объекта					
Обозначение характерных точек границ	Координаты, м		Метод определения координат характерной точки	Средняя квадратическая погрешность положения характерной точки (Mt), м	Описание обозначения точки на местности (при наличии)
	X	Y			
1	2	3	4	5	6
2506	357077.70	1187484.91	Метод спутниковых геодезических измерений (определений)	0.10	-
2507	357076.60	1187487.06	Метод спутниковых геодезических измерений (определений)	0.10	-
2508	357075.25	1187488.10	Метод спутниковых геодезических измерений (определений)	0.10	-
2509	357078.68	1187506.20	Метод спутниковых геодезических измерений (определений)	0.10	-
2276	357079.42	1187517.67	Метод спутниковых геодезических измерений (определений)	0.10	-
2510	357250.30	1187236.93	Метод спутниковых геодезических измерений (определений)	0.10	-
2511	357260.90	1187231.32	Метод спутниковых геодезических измерений (определений)	0.10	-
2512	357269.49	1187227.78	Метод спутниковых геодезических измерений (определений)	0.10	-
2513	357286.52	1187223.26	Метод спутниковых геодезических измерений (определений)	0.10	-
2514	357292.77	1187222.20	Метод спутниковых геодезических измерений (определений)	0.10	-
2515	357301.13	1187221.43	Метод спутниковых геодезических измерений (определений)	0.10	-
2516	357320.88	1187220.88	Метод спутниковых геодезических измерений (определений)	0.10	-
2517	357359.77	1187221.54	Метод спутниковых геодезических измерений (определений)	0.10	-

2. Сведения о характерных точках границ объекта					
Обозначение характерных точек границ	Координаты, м		Метод определения координат характерной точки	Средняя квадратическая погрешность положения характерной точки (Mt), м	Описание обозначения точки на местности (при наличии)
	X	Y			
1	2	3	4	5	6
2518	357359.86	1187210.79	Метод спутниковых геодезических измерений (определений)	0.10	-
2519	357307.20	1187210.50	Метод спутниковых геодезических измерений (определений)	0.10	-
2520	357246.43	1187209.41	Метод спутниковых геодезических измерений (определений)	0.10	-
2521	357246.39	1187229.64	Метод спутниковых геодезических измерений (определений)	0.10	-
2510	357250.30	1187236.93	Метод спутниковых геодезических измерений (определений)	0.10	-
2522	357176.85	1187265.08	Метод спутниковых геодезических измерений (определений)	0.10	-
2523	357191.89	1187263.93	Метод спутниковых геодезических измерений (определений)	0.10	-
2524	357194.51	1187263.26	Метод спутниковых геодезических измерений (определений)	0.10	-
2525	357196.15	1187263.57	Метод спутниковых геодезических измерений (определений)	0.10	-
2526	357206.51	1187261.25	Метод спутниковых геодезических измерений (определений)	0.10	-
2527	357217.40	1187257.52	Метод спутниковых геодезических измерений (определений)	0.10	-
2528	357224.40	1187253.75	Метод спутниковых геодезических измерений (определений)	0.10	-
2529	357241.82	1187242.27	Метод спутниковых геодезических измерений (определений)	0.10	-

2. Сведения о характерных точках границ объекта					
Обозначение характерных точек границ	Координаты, м		Метод определения координат характерной точки	Средняя квадратическая погрешность положения характерной точки (Mt), м	Описание обозначения точки на местности (при наличии)
	X	Y			
1	2	3	4	5	6
2530	357236.48	1187231.88	Метод спутниковых геодезических измерений (определений)	0.10	-
2531	357236.43	1187209.14	Метод спутниковых геодезических измерений (определений)	0.10	-
2532	357228.23	1187208.88	Метод спутниковых геодезических измерений (определений)	0.10	-
2533	357225.11	1187235.10	Метод спутниковых геодезических измерений (определений)	0.10	-
2534	357223.42	1187237.22	Метод спутниковых геодезических измерений (определений)	0.10	-
2535	357221.36	1187238.09	Метод спутниковых геодезических измерений (определений)	0.10	-
2536	357200.12	1187242.52	Метод спутниковых геодезических измерений (определений)	0.10	-
2537	357197.05	1187241.37	Метод спутниковых геодезических измерений (определений)	0.10	-
2538	357182.55	1187233.40	Метод спутниковых геодезических измерений (определений)	0.10	-
2539	357181.35	1187231.57	Метод спутниковых геодезических измерений (определений)	0.10	-
2540	357177.54	1187222.49	Метод спутниковых геодезических измерений (определений)	0.10	-
2522	357176.85	1187265.08	Метод спутниковых геодезических измерений (определений)	0.10	-
2541	357371.22	1187327.93	Метод спутниковых геодезических измерений (определений)	0.10	-

2. Сведения о характерных точках границ объекта					
Обозначение характерных точек границ	Координаты, м		Метод определения координат характерной точки	Средняя квадратическая погрешность положения характерной точки (Mt), м	Описание обозначения точки на местности (при наличии)
	X	Y			
1	2	3	4	5	6
2542	357383.75	1187327.74	Метод спутниковых геодезических измерений (определений)	0.10	-
2543	357384.42	1187259.97	Метод спутниковых геодезических измерений (определений)	0.10	-
2544	357370.82	1187261.98	Метод спутниковых геодезических измерений (определений)	0.10	-
2541	357371.22	1187327.93	Метод спутниковых геодезических измерений (определений)	0.10	-
2545	357223.98	1187302.53	Метод спутниковых геодезических измерений (определений)	0.10	-
2546	357221.65	1187288.38	Метод спутниковых геодезических измерений (определений)	0.10	-
2547	357215.90	1187268.77	Метод спутниковых геодезических измерений (определений)	0.10	-
2548	357208.77	1187270.99	Метод спутниковых геодезических измерений (определений)	0.10	-
2549	357194.78	1187273.95	Метод спутниковых геодезических измерений (определений)	0.10	-
2550	357193.79	1187274.01	Метод спутниковых геодезических измерений (определений)	0.10	-
2551	357194.23	1187301.83	Метод спутниковых геодезических измерений (определений)	0.10	-
2552	357221.71	1187301.34	Метод спутниковых геодезических измерений (определений)	0.10	-
2545	357223.98	1187302.53	Метод спутниковых геодезических измерений (определений)	0.10	-

2. Сведения о характерных точках границ объекта					
Обозначение характерных точек границ	Координаты, м		Метод определения координат характерной точки	Средняя квадратическая погрешность положения характерной точки (Mt), м	Описание обозначения точки на местности (при наличии)
	X	Y			
1	2	3	4	5	6
2553	357369.63	1187456.91	Метод спутниковых геодезических измерений (определений)	0.10	-
2554	357383.64	1187455.81	Метод спутниковых геодезических измерений (определений)	0.10	-
2555	357384.35	1187428.12	Метод спутниковых геодезических измерений (определений)	0.10	-
2556	357384.27	1187411.25	Метод спутниковых геодезических измерений (определений)	0.10	-
2557	357370.17	1187410.43	Метод спутниковых геодезических измерений (определений)	0.10	-
2553	357369.63	1187456.91	Метод спутниковых геодезических измерений (определений)	0.10	-
2558	357384.22	1187401.23	Метод спутниковых геодезических измерений (определений)	0.10	-
2559	357384.05	1187386.57	Метод спутниковых геодезических измерений (определений)	0.10	-
2560	357382.93	1187384.10	Метод спутниковых геодезических измерений (определений)	0.10	-
2561	357383.27	1187381.41	Метод спутниковых геодезических измерений (определений)	0.10	-
2562	357384.10	1187380.07	Метод спутниковых геодезических измерений (определений)	0.10	-
2563	357383.89	1187358.93	Метод спутниковых геодезических измерений (определений)	0.10	-
2564	357371.24	1187358.64	Метод спутниковых геодезических измерений (определений)	0.10	-

2. Сведения о характерных точках границ объекта					
Обозначение характерных точек границ	Координаты, м		Метод определения координат характерной точки	Средняя квадратическая погрешность положения характерной точки (Mt), м	Описание обозначения точки на местности (при наличии)
	X	Y			
1	2	3	4	5	6
2565	357370.34	1187400.42	Метод спутниковых геодезических измерений (определений)	0.10	-
2558	357384.22	1187401.23	Метод спутниковых геодезических измерений (определений)	0.10	-
2566	357370.61	1187251.90	Метод спутниковых геодезических измерений (определений)	0.10	-
2567	357384.52	1187249.85	Метод спутниковых геодезических измерений (определений)	0.10	-
2568	357384.52	1187232.84	Метод спутниковых геодезических измерений (определений)	0.10	-
2569	357384.84	1187226.25	Метод спутниковых геодезических измерений (определений)	0.10	-
2570	357379.32	1187210.86	Метод спутниковых геодезических измерений (определений)	0.10	-
2571	357369.86	1187210.76	Метод спутниковых геодезических измерений (определений)	0.10	-
2572	357369.71	1187228.72	Метод спутниковых геодезических измерений (определений)	0.10	-
2566	357370.61	1187251.90	Метод спутниковых геодезических измерений (определений)	0.10	-
2573	357382.31	1187506.95	Метод спутниковых геодезических измерений (определений)	0.10	-
2574	357383.38	1187465.81	Метод спутниковых геодезических измерений (определений)	0.10	-
2575	357369.52	1187466.96	Метод спутниковых геодезических измерений (определений)	0.10	-

2. Сведения о характерных точках границ объекта					
Обозначение характерных точек границ	Координаты, м		Метод определения координат характерной точки	Средняя квадратическая погрешность положения характерной точки (Mt), м	Описание обозначения точки на местности (при наличии)
	X	Y			
1	2	3	4	5	6
2576	357369.34	1187484.32	Метод спутниковых геодезических измерений (определений)	0.10	-
2577	357371.66	1187505.06	Метод спутниковых геодезических измерений (определений)	0.10	-
2578	357374.93	1187506.08	Метод спутниковых геодезических измерений (определений)	0.10	-
2573	357382.31	1187506.95	Метод спутниковых геодезических измерений (определений)	0.10	-
2579	357376.68	1187572.48	Метод спутниковых геодезических измерений (определений)	0.10	-
2580	357378.37	1187552.11	Метод спутниковых геодезических измерений (определений)	0.10	-
2581	357377.90	1187549.44	Метод спутниковых геодезических измерений (определений)	0.10	-
2582	357378.89	1187546.92	Метод спутниковых геодезических измерений (определений)	0.10	-
2583	357381.77	1187516.96	Метод спутниковых геодезических измерений (определений)	0.10	-
2584	357372.17	1187515.88	Метод спутниковых геодезических измерений (определений)	0.10	-
2585	357372.45	1187536.03	Метод спутниковых геодезических измерений (определений)	0.10	-
2586	357368.83	1187572.24	Метод спутниковых геодезических измерений (определений)	0.10	-
2579	357376.68	1187572.48	Метод спутниковых геодезических измерений (определений)	0.10	-

2. Сведения о характерных точках границ объекта					
Обозначение характерных точек границ	Координаты, м		Метод определения координат характерной точки	Средняя квадратическая погрешность положения характерной точки (Mt), м	Описание обозначения точки на местности (при наличии)
	X	Y			
1	2	3	4	5	6
2587	357362.37	1187529.03	Метод спутниковых геодезических измерений (определений)	0.10	-
2588	357362.26	1187523.59	Метод спутниковых геодезических измерений (определений)	0.10	-
2589	357359.76	1187522.53	Метод спутниковых геодезических измерений (определений)	0.10	-
2590	357358.89	1187521.64	Метод спутниковых геодезических измерений (определений)	0.10	-
2591	357330.51	1187521.82	Метод спутниковых геодезических измерений (определений)	0.10	-
2592	357301.94	1187522.49	Метод спутниковых геодезических измерений (определений)	0.10	-
2593	357302.58	1187528.83	Метод спутниковых геодезических измерений (определений)	0.10	-
2594	357350.71	1187527.43	Метод спутниковых геодезических измерений (определений)	0.10	-
2587	357362.37	1187529.03	Метод спутниковых геодезических измерений (определений)	0.10	-
2595	357383.81	1187348.92	Метод спутниковых геодезических измерений (определений)	0.10	-
2596	357383.72	1187337.74	Метод спутниковых геодезических измерений (определений)	0.10	-
2597	357371.26	1187337.93	Метод спутниковых геодезических измерений (определений)	0.10	-
2598	357371.29	1187348.63	Метод спутниковых геодезических измерений (определений)	0.10	-

2. Сведения о характерных точках границ объекта					
Обозначение характерных точек границ	Координаты, м		Метод определения координат характерной точки	Средняя квадратическая погрешность положения характерной точки (Mt), м	Описание обозначения точки на местности (при наличии)
	X	Y			
1	2	3	4	5	6
2595	357383.81	1187348.92	Метод спутниковых геодезических измерений (определений)	0.10	-
2599	357236.45	1187199.14	Метод спутниковых геодезических измерений (определений)	0.10	-
2600	357236.48	1187182.49	Метод спутниковых геодезических измерений (определений)	0.10	-
2601	357229.04	1187182.47	Метод спутниковых геодезических измерений (определений)	0.10	-
2602	357228.88	1187198.89	Метод спутниковых геодезических измерений (определений)	0.10	-
2599	357236.45	1187199.14	Метод спутниковых геодезических измерений (определений)	0.10	-
2603	356559.27	1186367.90	Метод спутниковых геодезических измерений (определений)	0.10	-
2604	356573.79	1186367.41	Метод спутниковых геодезических измерений (определений)	0.10	-
2605	356573.51	1186364.54	Метод спутниковых геодезических измерений (определений)	0.10	-
2606	356570.91	1186363.74	Метод спутниковых геодезических измерений (определений)	0.10	-
2607	356569.12	1186361.71	Метод спутниковых геодезических измерений (определений)	0.10	-
2608	356568.63	1186359.34	Метод спутниковых геодезических измерений (определений)	0.10	-
2609	356568.76	1186357.83	Метод спутниковых геодезических измерений (определений)	0.10	-

2. Сведения о характерных точках границ объекта					
Обозначение характерных точек границ	Координаты, м		Метод определения координат характерной точки	Средняя квадратическая погрешность положения характерной точки (Mt), м	Описание обозначения точки на местности (при наличии)
	X	Y			
1	2	3	4	5	6
2610	356575.01	1186357.59	Метод спутниковых геодезических измерений (определений)	0.10	-
2611	356574.84	1186352.89	Метод спутниковых геодезических измерений (определений)	0.10	-
2612	356575.54	1186352.98	Метод спутниковых геодезических измерений (определений)	0.10	-
2613	356578.36	1186352.10	Метод спутниковых геодезических измерений (определений)	0.10	-
2614	356580.75	1186350.31	Метод спутниковых геодезических измерений (определений)	0.10	-
2615	356580.90	1186350.30	Метод спутниковых геодезических измерений (определений)	0.10	-
2616	356581.06	1186355.01	Метод спутниковых геодезических измерений (определений)	0.10	-
2617	356584.42	1186354.91	Метод спутниковых геодезических измерений (определений)	0.10	-
2618	356584.49	1186357.03	Метод спутниковых геодезических измерений (определений)	0.10	-
2619	356587.44	1186356.93	Метод спутниковых геодезических измерений (определений)	0.10	-
2620	356587.47	1186358.15	Метод спутниковых геодезических измерений (определений)	0.10	-
2621	356586.11	1186360.49	Метод спутниковых геодезических измерений (определений)	0.10	-
2622	356583.73	1186361.79	Метод спутниковых геодезических измерений (определений)	0.10	-

2. Сведения о характерных точках границ объекта					
Обозначение характерных точек границ	Координаты, м		Метод определения координат характерной точки	Средняя квадратическая погрешность положения характерной точки (Mt), м	Описание обозначения точки на местности (при наличии)
	X	Y			
1	2	3	4	5	6
2623	356583.78	1186367.04	Метод спутниковых геодезических измерений (определений)	0.10	-
2624	356603.78	1186366.49	Метод спутниковых геодезических измерений (определений)	0.10	-
2625	356603.48	1186360.42	Метод спутниковых геодезических измерений (определений)	0.10	-
2626	356601.04	1186359.24	Метод спутниковых геодезических измерений (определений)	0.10	-
2627	356599.56	1186356.54	Метод спутниковых геодезических измерений (определений)	0.10	-
2628	356601.97	1186356.46	Метод спутниковых геодезических измерений (определений)	0.10	-
2629	356601.90	1186354.27	Метод спутниковых геодезических измерений (определений)	0.10	-
2630	356605.28	1186354.16	Метод спутниковых геодезических измерений (определений)	0.10	-
2631	356605.19	1186349.37	Метод спутниковых геодезических измерений (определений)	0.10	-
2632	356605.74	1186349.37	Метод спутниковых геодезических измерений (определений)	0.10	-
2633	356607.65	1186350.40	Метод спутниковых геодезических измерений (определений)	0.10	-
2634	356609.60	1186350.17	Метод спутниковых геодезических измерений (определений)	0.10	-
2635	356610.84	1186349.49	Метод спутниковых геодезических измерений (определений)	0.10	-

2. Сведения о характерных точках границ объекта					
Обозначение характерных точек границ	Координаты, м		Метод определения координат характерной точки	Средняя квадратическая погрешность положения характерной точки (Mt), м	Описание обозначения точки на местности (при наличии)
	X	Y			
1	2	3	4	5	6
2636	356610.89	1186353.80	Метод спутниковых геодезических измерений (определений)	0.10	-
2637	356614.23	1186353.73	Метод спутниковых геодезических измерений (определений)	0.10	-
2638	356614.30	1186355.92	Метод спутниковых геодезических измерений (определений)	0.10	-
2639	356617.97	1186355.83	Метод спутниковых геодезических измерений (определений)	0.10	-
2640	356617.94	1186356.74	Метод спутниковых геодезических измерений (определений)	0.10	-
2641	356616.47	1186359.01	Метод спутниковых геодезических измерений (определений)	0.10	-
2642	356613.66	1186360.24	Метод спутниковых геодезических измерений (определений)	0.10	-
2643	356613.78	1186366.21	Метод спутниковых геодезических измерений (определений)	0.10	-
2644	356629.48	1186365.63	Метод спутниковых геодезических измерений (определений)	0.10	-
2645	356629.18	1186359.60	Метод спутниковых геодезических измерений (определений)	0.10	-
2646	356626.58	1186358.80	Метод спутниковых геодезических измерений (определений)	0.10	-
2647	356624.79	1186356.77	Метод спутниковых геодезических измерений (определений)	0.10	-
2648	356624.57	1186355.67	Метод спутниковых геодезических измерений (определений)	0.10	-

2. Сведения о характерных точках границ объекта					
Обозначение характерных точек границ	Координаты, м		Метод определения координат характерной точки	Средняя квадратическая погрешность положения характерной точки (Mt), м	Описание обозначения точки на местности (при наличии)
	X	Y			
1	2	3	4	5	6
2649	356628.75	1186355.57	Метод спутниковых геодезических измерений (определений)	0.10	-
2650	356628.70	1186353.55	Метод спутниковых геодезических измерений (определений)	0.10	-
2651	356631.29	1186353.52	Метод спутниковых геодезических измерений (определений)	0.10	-
2652	356631.23	1186348.98	Метод спутниковых геодезических измерений (определений)	0.10	-
2653	356632.28	1186349.48	Метод спутниковых геодезических измерений (определений)	0.10	-
2654	356636.18	1186349.25	Метод спутниковых геодезических измерений (определений)	0.10	-
2655	356638.03	1186348.11	Метод спутниковых геодезических измерений (определений)	0.10	-
2656	356638.24	1186352.74	Метод спутниковых геодезических измерений (определений)	0.10	-
2657	356641.38	1186352.57	Метод спутниковых геодезических измерений (определений)	0.10	-
2658	356641.44	1186355.01	Метод спутниковых геодезических измерений (определений)	0.10	-
2659	356644.79	1186354.93	Метод спутниковых геодезических измерений (определений)	0.10	-
2660	356644.79	1186355.43	Метод спутниковых геодезических измерений (определений)	0.10	-
2661	356643.43	1186357.77	Метод спутниковых геодезических измерений (определений)	0.10	-

2. Сведения о характерных точках границ объекта					
Обозначение характерных точек границ	Координаты, м		Метод определения координат характерной точки	Средняя квадратическая погрешность положения характерной точки (Mt), м	Описание обозначения точки на местности (при наличии)
	X	Y			
1	2	3	4	5	6
2662	356641.05	1186359.07	Метод спутниковых геодезических измерений (определений)	0.10	-
2663	356639.30	1186359.22	Метод спутниковых геодезических измерений (определений)	0.10	-
2664	356639.47	1186365.16	Метод спутниковых геодезических измерений (определений)	0.10	-
2665	356658.22	1186364.41	Метод спутниковых геодезических измерений (определений)	0.10	-
2666	356657.97	1186358.17	Метод спутниковых геодезических измерений (определений)	0.10	-
2667	356655.32	1186357.63	Метод спутниковых геодезических измерений (определений)	0.10	-
2668	356653.33	1186355.79	Метод спутниковых геодезических измерений (определений)	0.10	-
2669	356653.04	1186354.74	Метод спутниковых геодезических измерений (определений)	0.10	-
2670	356655.93	1186354.68	Метод спутниковых геодезических измерений (определений)	0.10	-
2671	356655.84	1186351.85	Метод спутниковых геодезических измерений (определений)	0.10	-
2672	356659.10	1186351.81	Метод спутниковых геодезических измерений (определений)	0.10	-
2673	356658.92	1186347.20	Метод спутниковых геодезических измерений (определений)	0.10	-
2674	356659.62	1186347.31	Метод спутниковых геодезических измерений (определений)	0.10	-

2. Сведения о характерных точках границ объекта					
Обозначение характерных точек границ	Координаты, м		Метод определения координат характерной точки	Средняя квадратическая погрешность положения характерной точки (Mt), м	Описание обозначения точки на местности (при наличии)
	X	Y			
1	2	3	4	5	6
2675	356660.80	1186348.06	Метод спутниковых геодезических измерений (определений)	0.10	-
2676	356665.01	1186348.07	Метод спутниковых геодезических измерений (определений)	0.10	-
2677	356665.16	1186354.33	Метод спутниковых геодезических измерений (определений)	0.10	-
2678	356670.24	1186354.16	Метод спутниковых геодезических измерений (определений)	0.10	-
2679	356668.62	1186356.80	Метод спутниковых геодезических измерений (определений)	0.10	-
2680	356668.00	1186357.22	Метод спутниковых геодезических измерений (определений)	0.10	-
2681	356668.21	1186364.04	Метод спутниковых геодезических измерений (определений)	0.10	-
2682	356683.03	1186363.37	Метод спутниковых геодезических измерений (определений)	0.10	-
2683	356685.02	1186362.40	Метод спутниковых геодезических измерений (определений)	0.10	-
2684	356684.91	1186357.69	Метод спутниковых геодезических измерений (определений)	0.10	-
2685	356682.29	1186357.15	Метод спутниковых геодезических измерений (определений)	0.10	-
2686	356680.30	1186355.31	Метод спутниковых геодезических измерений (определений)	0.10	-
2687	356679.89	1186353.84	Метод спутниковых геодезических измерений (определений)	0.10	-

2. Сведения о характерных точках границ объекта					
Обозначение характерных точек границ	Координаты, м		Метод определения координат характерной точки	Средняя квадратическая погрешность положения характерной точки (Mt), м	Описание обозначения точки на местности (при наличии)
	X	Y			
1	2	3	4	5	6
2688	356683.04	1186353.74	Метод спутниковых геодезических измерений (определений)	0.10	-
2689	356682.94	1186351.50	Метод спутниковых геодезических измерений (определений)	0.10	-
2690	356686.40	1186351.45	Метод спутниковых геодезических измерений (определений)	0.10	-
2691	356686.13	1186346.88	Метод спутниковых геодезических измерений (определений)	0.10	-
2692	356686.83	1186347.03	Метод спутниковых геодезических измерений (определений)	0.10	-
2693	356687.67	1186347.56	Метод спутниковых геодезических измерений (определений)	0.10	-
2694	356691.00	1186347.27	Метод спутниковых геодезических измерений (определений)	0.10	-
2695	356692.32	1186346.71	Метод спутниковых геодезических измерений (определений)	0.10	-
2696	356692.51	1186351.19	Метод спутниковых геодезических измерений (определений)	0.10	-
2697	356695.75	1186351.17	Метод спутниковых геодезических измерений (определений)	0.10	-
2698	356695.90	1186353.29	Метод спутниковых геодезических измерений (определений)	0.10	-
2699	356698.94	1186353.20	Метод спутниковых геодезических измерений (определений)	0.10	-
2700	356698.88	1186354.00	Метод спутниковых геодезических измерений (определений)	0.10	-

2. Сведения о характерных точках границ объекта					
Обозначение характерных точек границ	Координаты, м		Метод определения координат характерной точки	Средняя квадратическая погрешность положения характерной точки (Mt), м	Описание обозначения точки на местности (при наличии)
	X	Y			
1	2	3	4	5	6
2701	356697.30	1186356.20	Метод спутниковых геодезических измерений (определений)	0.10	-
2702	356694.90	1186357.24	Метод спутниковых геодезических измерений (определений)	0.10	-
2703	356695.04	1186363.19	Метод спутниковых геодезических измерений (определений)	0.10	-
2704	356712.21	1186362.27	Метод спутниковых геодезических измерений (определений)	0.10	-
2705	356711.90	1186356.75	Метод спутниковых геодезических измерений (определений)	0.10	-
2706	356709.30	1186355.95	Метод спутниковых геодезических измерений (определений)	0.10	-
2707	356707.51	1186353.92	Метод спутниковых геодезических измерений (определений)	0.10	-
2708	356707.34	1186352.94	Метод спутниковых геодезических измерений (определений)	0.10	-
2709	356710.34	1186352.85	Метод спутниковых геодезических измерений (определений)	0.10	-
2710	356710.29	1186350.65	Метод спутниковых геодезических измерений (определений)	0.10	-
2711	356713.63	1186350.57	Метод спутниковых геодезических измерений (определений)	0.10	-
2712	356713.52	1186346.04	Метод спутниковых геодезических измерений (определений)	0.10	-
2713	356715.09	1186346.68	Метод спутниковых геодезических измерений (определений)	0.10	-

2. Сведения о характерных точках границ объекта					
Обозначение характерных точек границ	Координаты, м		Метод определения координат характерной точки	Средняя квадратическая погрешность положения характерной точки (Mt), м	Описание обозначения точки на местности (при наличии)
	X	Y			
1	2	3	4	5	6
2714	356717.82	1186346.57	Метод спутниковых геодезических измерений (определений)	0.10	-
2715	356719.92	1186345.28	Метод спутниковых геодезических измерений (определений)	0.10	-
2716	356720.06	1186350.00	Метод спутниковых геодезических измерений (определений)	0.10	-
2717	356723.10	1186349.94	Метод спутниковых геодезических измерений (определений)	0.10	-
2718	356723.19	1186352.44	Метод спутниковых геодезических измерений (определений)	0.10	-
2719	356726.33	1186352.35	Метод спутниковых геодезических измерений (определений)	0.10	-
2720	356726.32	1186353.01	Метод спутниковых геодезических измерений (определений)	0.10	-
2721	356724.85	1186355.28	Метод спутниковых геодезических измерений (определений)	0.10	-
2722	356722.06	1186356.51	Метод спутниковых геодезических измерений (определений)	0.10	-
2723	356722.20	1186361.89	Метод спутниковых геодезических измерений (определений)	0.10	-
2724	356740.45	1186361.22	Метод спутниковых геодезических измерений (определений)	0.10	-
2725	356740.27	1186355.76	Метод спутниковых геодезических измерений (определений)	0.10	-
2726	356737.38	1186355.44	Метод спутниковых геодезических измерений (определений)	0.10	-

2. Сведения о характерных точках границ объекта					
Обозначение характерных точек границ	Координаты, м		Метод определения координат характерной точки	Средняя квадратическая погрешность положения характерной точки (Mt), м	Описание обозначения точки на местности (при наличии)
	X	Y			
1	2	3	4	5	6
2727	356735.22	1186353.80	Метод спутниковых геодезических измерений (определений)	0.10	-
2728	356734.56	1186352.12	Метод спутниковых геодезических измерений (определений)	0.10	-
2729	356737.43	1186352.04	Метод спутниковых геодезических измерений (определений)	0.10	-
2730	356737.38	1186349.50	Метод спутниковых геодезических измерений (определений)	0.10	-
2731	356740.75	1186349.44	Метод спутниковых геодезических измерений (определений)	0.10	-
2732	356740.64	1186344.82	Метод спутниковых геодезических измерений (определений)	0.10	-
2733	356741.25	1186344.91	Метод спутниковых геодезических измерений (определений)	0.10	-
2734	356742.50	1186345.72	Метод спутниковых геодезических измерений (определений)	0.10	-
2735	356745.86	1186345.45	Метод спутниковых геодезических измерений (определений)	0.10	-
2736	356746.52	1186345.24	Метод спутниковых геодезических измерений (определений)	0.10	-
2737	356746.64	1186349.67	Метод спутниковых геодезических измерений (определений)	0.10	-
2738	356750.15	1186349.63	Метод спутниковых геодезических измерений (определений)	0.10	-
2739	356750.18	1186351.58	Метод спутниковых геодезических измерений (определений)	0.10	-

2. Сведения о характерных точках границ объекта					
Обозначение характерных точек границ	Координаты, м		Метод определения координат характерной точки	Средняя квадратическая погрешность положения характерной точки (Mt), м	Описание обозначения точки на местности (при наличии)
	X	Y			
1	2	3	4	5	6
2740	356753.37	1186351.49	Метод спутниковых геодезических измерений (определений)	0.10	-
2741	356753.14	1186352.77	Метод спутниковых геодезических измерений (определений)	0.10	-
2742	356751.35	1186354.80	Метод спутниковых геодезических измерений (определений)	0.10	-
2743	356750.27	1186355.33	Метод спутниковых геодезических измерений (определений)	0.10	-
2744	356750.53	1186360.85	Метод спутниковых геодезических измерений (определений)	0.10	-
2745	356792.72	1186359.28	Метод спутниковых геодезических измерений (определений)	0.10	-
2746	356792.57	1186353.95	Метод спутниковых геодезических измерений (определений)	0.10	-
2747	356790.13	1186352.77	Метод спутниковых геодезических измерений (определений)	0.10	-
2748	356788.66	1186350.50	Метод спутниковых геодезических измерений (определений)	0.10	-
2749	356788.65	1186350.35	Метод спутниковых геодезических измерений (определений)	0.10	-
2750	356791.48	1186350.23	Метод спутниковых геодезических измерений (определений)	0.10	-
2751	356791.45	1186347.99	Метод спутниковых геодезических измерений (определений)	0.10	-
2752	356794.71	1186347.94	Метод спутниковых геодезических измерений (определений)	0.10	-

2. Сведения о характерных точках границ объекта					
Обозначение характерных точек границ	Координаты, м		Метод определения координат характерной точки	Средняя квадратическая погрешность положения характерной точки (Mt), м	Описание обозначения точки на местности (при наличии)
	X	Y			
1	2	3	4	5	6
2753	356794.64	1186343.20	Метод спутниковых геодезических измерений (определений)	0.10	-
2754	356796.44	1186343.97	Метод спутниковых геодезических измерений (определений)	0.10	-
2755	356799.01	1186343.85	Метод спутниковых геодезических измерений (определений)	0.10	-
2756	356800.42	1186343.25	Метод спутниковых геодезических измерений (определений)	0.10	-
2757	356800.61	1186347.81	Метод спутниковых геодезических измерений (определений)	0.10	-
2758	356803.91	1186347.69	Метод спутниковых геодезических измерений (определений)	0.10	-
2759	356803.99	1186349.90	Метод спутниковых геодезических измерений (определений)	0.10	-
2760	356806.94	1186349.79	Метод спутниковых геодезических измерений (определений)	0.10	-
2761	356806.87	1186350.59	Метод спутниковых геодезических измерений (определений)	0.10	-
2762	356805.29	1186352.79	Метод спутниковых геодезических измерений (определений)	0.10	-
2763	356802.79	1186353.85	Метод спутниковых геодезических измерений (определений)	0.10	-
2764	356802.72	1186358.91	Метод спутниковых геодезических измерений (определений)	0.10	-
2765	356820.48	1186358.26	Метод спутниковых геодезических измерений (определений)	0.10	-

2. Сведения о характерных точках границ объекта					
Обозначение характерных точек границ	Координаты, м		Метод определения координат характерной точки	Средняя квадратическая погрешность положения характерной точки (Mt), м	Описание обозначения точки на местности (при наличии)
	X	Y			
1	2	3	4	5	6
2766	356820.36	1186355.18	Метод спутниковых геодезических измерений (определений)	0.10	-
2767	356818.00	1186353.75	Метод спутниковых геодезических измерений (определений)	0.10	-
2768	356816.76	1186351.34	Метод спутниковых геодезических измерений (определений)	0.10	-
2769	356816.72	1186349.45	Метод спутниковых геодезических измерений (определений)	0.10	-
2770	356818.36	1186349.39	Метод спутниковых геодезических измерений (определений)	0.10	-
2771	356818.28	1186347.18	Метод спутниковых геодезических измерений (определений)	0.10	-
2772	356821.67	1186347.07	Метод спутниковых геодезических измерений (определений)	0.10	-
2773	356821.51	1186342.26	Метод спутниковых геодезических измерений (определений)	0.10	-
2774	356823.07	1186342.34	Метод спутниковых геодезических измерений (определений)	0.10	-
2775	356825.31	1186343.86	Метод спутниковых геодезических измерений (определений)	0.10	-
2776	356825.92	1186344.53	Метод спутниковых геодезических измерений (определений)	0.10	-
2777	356827.39	1186343.99	Метод спутниковых геодезических измерений (определений)	0.10	-
2778	356827.58	1186348.61	Метод спутниковых геодезических измерений (определений)	0.10	-

2. Сведения о характерных точках границ объекта					
Обозначение характерных точек границ	Координаты, м		Метод определения координат характерной точки	Средняя квадратическая погрешность положения характерной точки (Mt), м	Описание обозначения точки на местности (при наличии)
	X	Y			
1	2	3	4	5	6
2779	356830.99	1186348.54	Метод спутниковых геодезических измерений (определений)	0.10	-
2780	356831.03	1186350.44	Метод спутниковых геодезических измерений (определений)	0.10	-
2781	356833.91	1186350.36	Метод спутниковых геодезических измерений (определений)	0.10	-
2782	356834.20	1186357.76	Метод спутниковых геодезических измерений (определений)	0.10	-
2783	356841.40	1186357.50	Метод спутниковых геодезических измерений (определений)	0.10	-
2784	356841.69	1186350.12	Метод спутниковых геодезических измерений (определений)	0.10	-
2785	356845.33	1186350.01	Метод спутниковых геодезических измерений (определений)	0.10	-
2786	356845.29	1186347.76	Метод спутниковых геодезических измерений (определений)	0.10	-
2787	356848.62	1186347.66	Метод спутниковых геодезических измерений (определений)	0.10	-
2788	356848.48	1186343.09	Метод спутниковых геодезических измерений (определений)	0.10	-
2789	356850.61	1186344.70	Метод спутниковых геодезических измерений (определений)	0.10	-
2790	356851.28	1186345.77	Метод спутниковых геодезических измерений (определений)	0.10	-
2791	356853.36	1186344.78	Метод спутниковых геодезических измерений (определений)	0.10	-

2. Сведения о характерных точках границ объекта					
Обозначение характерных точек границ	Координаты, м		Метод определения координат характерной точки	Средняя квадратическая погрешность положения характерной точки (Mt), м	Описание обозначения точки на местности (при наличии)
	X	Y			
1	2	3	4	5	6
2792	356857.54	1186343.73	Метод спутниковых геодезических измерений (определений)	0.10	-
2793	356854.54	1186285.14	Метод спутниковых геодезических измерений (определений)	0.10	-
2794	356849.04	1186285.02	Метод спутниковых геодезических измерений (определений)	0.10	-
2795	356840.06	1186280.78	Метод спутниковых геодезических измерений (определений)	0.10	-
2796	356837.36	1186280.64	Метод спутниковых геодезических измерений (определений)	0.10	-
2797	356836.68	1186280.36	Метод спутниковых геодезических измерений (определений)	0.10	-
2798	356786.77	1186281.85	Метод спутниковых геодезических измерений (определений)	0.10	-
2799	356758.96	1186283.46	Метод спутниковых геодезических измерений (определений)	0.10	-
2800	356704.14	1186284.87	Метод спутниковых геодезических измерений (определений)	0.10	-
2801	356701.46	1186285.28	Метод спутниковых геодезических измерений (определений)	0.10	-
2802	356700.09	1186284.90	Метод спутниковых геодезических измерений (определений)	0.10	-
2803	356638.23	1186286.96	Метод спутниковых геодезических измерений (определений)	0.10	-
2804	356617.60	1186285.99	Метод спутниковых геодезических измерений (определений)	0.10	-

2. Сведения о характерных точках границ объекта					
Обозначение характерных точек границ	Координаты, м		Метод определения координат характерной точки	Средняя квадратическая погрешность положения характерной точки (Mt), м	Описание обозначения точки на местности (при наличии)
	X	Y			
1	2	3	4	5	6
2805	356615.36	1186284.47	Метод спутниковых геодезических измерений (определений)	0.10	-
2806	356614.24	1186282.00	Метод спутниковых геодезических измерений (определений)	0.10	-
2807	356614.42	1186250.62	Метод спутниковых геодезических измерений (определений)	0.10	-
2808	356613.62	1186246.46	Метод спутниковых геодезических измерений (определений)	0.10	-
2809	356613.30	1186197.77	Метод спутниковых геодезических измерений (определений)	0.10	-
2810	356558.49	1186197.59	Метод спутниковых геодезических измерений (определений)	0.10	-
2811	356479.84	1186190.10	Метод спутниковых геодезических измерений (определений)	0.10	-
2812	356442.30	1186186.40	Метод спутниковых геодезических измерений (определений)	0.10	-
2813	356401.12	1186184.72	Метод спутниковых геодезических измерений (определений)	0.10	-
2814	356380.22	1186185.50	Метод спутниковых геодезических измерений (определений)	0.10	-
2815	356338.29	1186185.71	Метод спутниковых геодезических измерений (определений)	0.10	-
2816	356338.10	1186280.33	Метод спутниковых геодезических измерений (определений)	0.10	-
2817	356343.76	1186285.90	Метод спутниковых геодезических измерений (определений)	0.10	-

2. Сведения о характерных точках границ объекта					
Обозначение характерных точек границ	Координаты, м		Метод определения координат характерной точки	Средняя квадратическая погрешность положения характерной точки (Mt), м	Описание обозначения точки на местности (при наличии)
	X	Y			
1	2	3	4	5	6
2818	356343.78	1186287.04	Метод спутниковых геодезических измерений (определений)	0.10	-
2819	356345.01	1186288.02	Метод спутниковых геодезических измерений (определений)	0.10	-
2820	356345.46	1186288.02	Метод спутниковых геодезических измерений (определений)	0.10	-
2821	356345.49	1186290.93	Метод спутниковых геодезических измерений (определений)	0.10	-
2822	356352.29	1186290.86	Метод спутниковых геодезических измерений (определений)	0.10	-
2823	356352.27	1186289.51	Метод спутниковых геодезических измерений (определений)	0.10	-
2824	356354.53	1186289.48	Метод спутниковых геодезических измерений (определений)	0.10	-
2825	356354.60	1186292.13	Метод спутниковых геодезических измерений (определений)	0.10	-
2826	356348.87	1186302.93	Метод спутниковых геодезических измерений (определений)	0.10	-
2827	356348.80	1186304.71	Метод спутниковых геодезических измерений (определений)	0.10	-
2828	356381.94	1186303.67	Метод спутниковых геодезических измерений (определений)	0.10	-
2829	356409.04	1186303.62	Метод спутниковых геодезических измерений (определений)	0.10	-
2830	356408.41	1186290.44	Метод спутниковых геодезических измерений (определений)	0.10	-

2. Сведения о характерных точках границ объекта					
Обозначение характерных точек границ	Координаты, м		Метод определения координат характерной точки	Средняя квадратическая погрешность положения характерной точки (Mt), м	Описание обозначения точки на местности (при наличии)
	X	Y			
1	2	3	4	5	6
2831	356410.08	1186287.76	Метод спутниковых геодезических измерений (определений)	0.10	-
2832	356410.09	1186291.44	Метод спутниковых геодезических измерений (определений)	0.10	-
2833	356413.66	1186291.42	Метод спутниковых геодезических измерений (определений)	0.10	-
2834	356413.66	1186293.31	Метод спутниковых геодезических измерений (определений)	0.10	-
2835	356418.41	1186293.30	Метод спутниковых геодезических измерений (определений)	0.10	-
2836	356419.04	1186303.31	Метод спутниковых геодезических измерений (определений)	0.10	-
2837	356433.17	1186303.00	Метод спутниковых геодезических измерений (определений)	0.10	-
2838	356433.00	1186299.81	Метод спутниковых геодезических измерений (определений)	0.10	-
2839	356430.17	1186297.87	Метод спутниковых геодезических измерений (определений)	0.10	-
2840	356429.05	1186295.40	Метод спутниковых геодезических измерений (определений)	0.10	-
2841	356429.34	1186293.11	Метод спутниковых геодезических измерений (определений)	0.10	-
2842	356430.69	1186293.07	Метод спутниковых геодезических измерений (определений)	0.10	-
2843	356430.73	1186294.64	Метод спутниковых геодезических измерений (определений)	0.10	-

2. Сведения о характерных точках границ объекта					
Обозначение характерных точек границ	Координаты, м		Метод определения координат характерной точки	Средняя квадратическая погрешность положения характерной точки (Mt), м	Описание обозначения точки на местности (при наличии)
	X	Y			
1	2	3	4	5	6
2844	356434.84	1186294.54	Метод спутниковых геодезических измерений (определений)	0.10	-
2845	356434.77	1186289.89	Метод спутниковых геодезических измерений (определений)	0.10	-
2846	356436.28	1186290.20	Метод спутниковых геодезических измерений (определений)	0.10	-
2847	356437.01	1186290.60	Метод спутниковых геодезических измерений (определений)	0.10	-
2848	356440.98	1186286.99	Метод спутниковых геодезических измерений (определений)	0.10	-
2849	356441.06	1186290.94	Метод спутниковых геодезических измерений (определений)	0.10	-
2850	356444.31	1186290.88	Метод спутниковых геодезических измерений (определений)	0.10	-
2851	356444.35	1186292.78	Метод спутниковых геодезических измерений (определений)	0.10	-
2852	356448.32	1186292.73	Метод спутниковых геодезических измерений (определений)	0.10	-
2853	356447.70	1186294.11	Метод спутниковых геодезических измерений (определений)	0.10	-
2854	356442.96	1186298.77	Метод спутниковых геодезических измерений (определений)	0.10	-
2855	356443.18	1186302.78	Метод спутниковых геодезических измерений (определений)	0.10	-
2856	356464.10	1186302.23	Метод спутниковых геодезических измерений (определений)	0.10	-

2. Сведения о характерных точках границ объекта					
Обозначение характерных точек границ	Координаты, м		Метод определения координат характерной точки	Средняя квадратическая погрешность положения характерной точки (Mt), м	Описание обозначения точки на местности (при наличии)
	X	Y			
1	2	3	4	5	6
2857	356463.94	1186297.39	Метод спутниковых геодезических измерений (определений)	0.10	-
2858	356458.77	1186293.82	Метод спутниковых геодезических измерений (определений)	0.10	-
2859	356458.22	1186292.61	Метод спутниковых геодезических измерений (определений)	0.10	-
2860	356462.20	1186292.56	Метод спутниковых геодезических измерений (определений)	0.10	-
2861	356462.20	1186290.61	Метод спутниковых геодезических измерений (определений)	0.10	-
2862	356465.66	1186290.55	Метод спутниковых геодезических измерений (определений)	0.10	-
2863	356465.60	1186286.60	Метод спутниковых геодезических измерений (определений)	0.10	-
2864	356468.73	1186288.58	Метод спутниковых геодезических измерений (определений)	0.10	-
2865	356471.96	1186286.49	Метод спутниковых геодезических измерений (определений)	0.10	-
2866	356472.05	1186290.20	Метод спутниковых геодезических измерений (определений)	0.10	-
2867	356475.71	1186290.11	Метод спутниковых геодезических измерений (определений)	0.10	-
2868	356475.77	1186292.37	Метод спутниковых геодезических измерений (определений)	0.10	-
2869	356479.63	1186292.26	Метод спутниковых геодезических измерений (определений)	0.10	-

2. Сведения о характерных точках границ объекта					
Обозначение характерных точек границ	Координаты, м		Метод определения координат характерной точки	Средняя квадратическая погрешность положения характерной точки (Mt), м	Описание обозначения точки на местности (при наличии)
	X	Y			
1	2	3	4	5	6
2870	356478.59	1186293.87	Метод спутниковых геодезических измерений (определений)	0.10	-
2871	356473.94	1186297.14	Метод спутниковых геодезических измерений (определений)	0.10	-
2872	356474.10	1186302.01	Метод спутниковых геодезических измерений (определений)	0.10	-
2873	356494.71	1186301.66	Метод спутниковых геодезических измерений (определений)	0.10	-
2874	356494.65	1186297.12	Метод спутниковых геодезических измерений (определений)	0.10	-
2875	356489.12	1186292.42	Метод спутниковых геодезических измерений (определений)	0.10	-
2876	356488.99	1186292.02	Метод спутниковых геодезических измерений (определений)	0.10	-
2877	356492.88	1186291.92	Метод спутниковых геодезических измерений (определений)	0.10	-
2878	356492.87	1186289.73	Метод спутниковых геодезических измерений (определений)	0.10	-
2879	356496.43	1186289.64	Метод спутниковых геодезических измерений (определений)	0.10	-
2880	356496.33	1186285.65	Метод спутниковых геодезических измерений (определений)	0.10	-
2881	356499.92	1186288.27	Метод спутниковых геодезических измерений (определений)	0.10	-
2882	356502.47	1186287.34	Метод спутниковых геодезических измерений (определений)	0.10	-

2. Сведения о характерных точках границ объекта					
Обозначение характерных точек границ	Координаты, м		Метод определения координат характерной точки	Средняя квадратическая погрешность положения характерной точки (Mt), м	Описание обозначения точки на местности (при наличии)
	X	Y			
1	2	3	4	5	6
2883	356503.15	1186287.48	Метод спутниковых геодезических измерений (определений)	0.10	-
2884	356503.12	1186289.75	Метод спутниковых геодезических измерений (определений)	0.10	-
2885	356502.87	1186289.74	Метод спутниковых геодезических измерений (определений)	0.10	-
2886	356502.84	1186292.78	Метод спутниковых геодезических измерений (определений)	0.10	-
2887	356505.86	1186292.82	Метод спутниковых геодезических измерений (определений)	0.10	-
2888	356505.87	1186290.29	Метод спутниковых геодезических измерений (определений)	0.10	-
2889	356506.75	1186290.30	Метод спутниковых геодезических измерений (определений)	0.10	-
2890	356506.75	1186291.90	Метод спутниковых геодезических измерений (определений)	0.10	-
2891	356507.72	1186291.88	Метод спутниковых геодезических измерений (определений)	0.10	-
2892	356507.11	1186294.94	Метод спутниковых геодезических измерений (определений)	0.10	-
2893	356504.65	1186297.20	Метод спутниковых геодезических измерений (определений)	0.10	-
2894	356504.71	1186301.61	Метод спутниковых геодезических измерений (определений)	0.10	-
2895	356519.67	1186301.87	Метод спутниковых геодезических измерений (определений)	0.10	-

2. Сведения о характерных точках границ объекта					
Обозначение характерных точек границ	Координаты, м		Метод определения координат характерной точки	Средняя квадратическая погрешность положения характерной точки (Mt), м	Описание обозначения точки на местности (при наличии)
	X	Y			
1	2	3	4	5	6
2896	356522.29	1186303.12	Метод спутниковых геодезических измерений (определений)	0.10	-
2897	356524.62	1186305.89	Метод спутниковых геодезических измерений (определений)	0.10	-
2898	356525.84	1186309.46	Метод спутниковых геодезических измерений (определений)	0.10	-
2899	356525.99	1186311.46	Метод спутниковых геодезических измерений (определений)	0.10	-
2900	356539.12	1186311.18	Метод спутниковых геодезических измерений (определений)	0.10	-
2901	356541.50	1186312.48	Метод спутниковых геодезических измерений (определений)	0.10	-
2902	356542.86	1186314.82	Метод спутниковых геодезических измерений (определений)	0.10	-
2903	356543.28	1186317.01	Метод спутниковых геодезических измерений (определений)	0.10	-
2904	356543.74	1186318.64	Метод спутниковых геодезических измерений (определений)	0.10	-
2905	356538.99	1186318.75	Метод спутниковых геодезических измерений (определений)	0.10	-
2906	356539.09	1186322.89	Метод спутниковых геодезических измерений (определений)	0.10	-
2907	356538.05	1186322.92	Метод спутниковых геодезических измерений (определений)	0.10	-
2908	356538.06	1186324.50	Метод спутниковых геодезических измерений (определений)	0.10	-

2. Сведения о характерных точках границ объекта					
Обозначение характерных точек границ	Координаты, м		Метод определения координат характерной точки	Средняя квадратическая погрешность положения характерной точки (Mt), м	Описание обозначения точки на местности (при наличии)
	X	Y			
1	2	3	4	5	6
2909	356535.97	1186324.20	Метод спутниковых геодезических измерений (определений)	0.10	-
2910	356533.89	1186322.46	Метод спутниковых геодезических измерений (определений)	0.10	-
2911	356533.28	1186321.22	Метод спутниковых геодезических измерений (определений)	0.10	-
2912	356526.35	1186321.46	Метод спутниковых геодезических измерений (определений)	0.10	-
2913	356527.16	1186350.17	Метод спутниковых геодезических измерений (определений)	0.10	-
2914	356527.24	1186366.59	Метод спутниковых геодезических измерений (определений)	0.10	-
2915	356528.64	1186367.78	Метод спутниковых геодезических измерений (определений)	0.10	-
2916	356548.35	1186367.85	Метод спутниковых геодезических измерений (определений)	0.10	-
2917	356548.10	1186354.92	Метод спутниковых геодезических измерений (определений)	0.10	-
2918	356549.46	1186352.58	Метод спутниковых геодезических измерений (определений)	0.10	-
2919	356550.29	1186352.12	Метод спутниковых геодезических измерений (определений)	0.10	-
2920	356550.49	1186356.27	Метод спутниковых геодезических измерений (определений)	0.10	-
2921	356553.98	1186356.12	Метод спутниковых геодезических измерений (определений)	0.10	-

2. Сведения о характерных точках границ объекта					
Обозначение характерных точек границ	Координаты, м		Метод определения координат характерной точки	Средняя квадратическая погрешность положения характерной точки (Mt), м	Описание обозначения точки на местности (при наличии)
	X	Y			
1	2	3	4	5	6
2922	356554.06	1186358.31	Метод спутниковых геодезических измерений (определений)	0.10	-
2923	356558.00	1186358.19	Метод спутниковых геодезических измерений (определений)	0.10	-
2924	356558.35	1186367.89	Метод спутниковых геодезических измерений (определений)	0.10	-
2603	356559.27	1186367.90	Метод спутниковых геодезических измерений (определений)	0.10	-
2925	356588.02	1186592.24	Метод спутниковых геодезических измерений (определений)	0.10	-
2926	356667.44	1186590.95	Метод спутниковых геодезических измерений (определений)	0.10	-
2927	356667.29	1186583.79	Метод спутниковых геодезических измерений (определений)	0.10	-
2928	356670.16	1186583.66	Метод спутниковых геодезических измерений (определений)	0.10	-
2929	356670.09	1186582.34	Метод спутниковых геодезических измерений (определений)	0.10	-
2930	356676.49	1186582.09	Метод спутниковых геодезических измерений (определений)	0.10	-
2931	356676.50	1186582.24	Метод спутниковых геодезических измерений (определений)	0.10	-
2932	356677.07	1186582.21	Метод спутниковых геодезических измерений (определений)	0.10	-
2933	356677.44	1186590.75	Метод спутниковых геодезических измерений (определений)	0.10	-

2. Сведения о характерных точках границ объекта					
Обозначение характерных точек границ	Координаты, м		Метод определения координат характерной точки	Средняя квадратическая погрешность положения характерной точки (Mt), м	Описание обозначения точки на местности (при наличии)
	X	Y			
1	2	3	4	5	6
2934	356715.87	1186589.81	Метод спутниковых геодезических измерений (определений)	0.10	-
2935	356716.04	1186578.80	Метод спутниковых геодезических измерений (определений)	0.10	-
2936	356720.57	1186578.62	Метод спутниковых геодезических измерений (определений)	0.10	-
2937	356720.58	1186578.33	Метод спутниковых геодезических измерений (определений)	0.10	-
2938	356722.67	1186578.27	Метод спутниковых геодезических измерений (определений)	0.10	-
2939	356722.50	1186574.68	Метод спутниковых геодезических измерений (определений)	0.10	-
2940	356723.84	1186574.62	Метод спутниковых геодезических измерений (определений)	0.10	-
2941	356724.84	1186575.38	Метод спутниковых геодезических измерений (определений)	0.10	-
2942	356725.83	1186577.90	Метод спутниковых геодезических измерений (определений)	0.10	-
2943	356725.87	1186589.57	Метод спутниковых геодезических измерений (определений)	0.10	-
2944	356780.60	1186588.46	Метод спутниковых геодезических измерений (определений)	0.10	-
2945	356781.03	1186582.89	Метод спутниковых геодезических измерений (определений)	0.10	-
2946	356782.61	1186580.69	Метод спутниковых геодезических измерений (определений)	0.10	-

2. Сведения о характерных точках границ объекта					
Обозначение характерных точек границ	Координаты, м		Метод определения координат характерной точки	Средняя квадратическая погрешность положения характерной точки (Mt), м	Описание обозначения точки на местности (при наличии)
	X	Y			
1	2	3	4	5	6
2947	356785.11	1186579.63	Метод спутниковых геодезических измерений (определений)	0.10	-
2948	356787.79	1186580.04	Метод спутниковых геодезических измерений (определений)	0.10	-
2949	356789.73	1186581.59	Метод спутниковых геодезических измерений (определений)	0.10	-
2950	356794.01	1186581.95	Метод спутниковых геодезических измерений (определений)	0.10	-
2951	356801.75	1186574.98	Метод спутниковых геодезических измерений (определений)	0.10	-
2952	356817.62	1186557.35	Метод спутниковых геодезических измерений (определений)	0.10	-
2953	356821.31	1186553.34	Метод спутниковых геодезических измерений (определений)	0.10	-
2954	356823.93	1186542.03	Метод спутниковых геодезических измерений (определений)	0.10	-
2955	356828.23	1186536.68	Метод спутниковых геодезических измерений (определений)	0.10	-
2956	356833.22	1186529.59	Метод спутниковых геодезических измерений (определений)	0.10	-
2957	356843.87	1186504.74	Метод спутниковых геодезических измерений (определений)	0.10	-
2958	356817.33	1186500.62	Метод спутниковых геодезических измерений (определений)	0.10	-
2959	356816.97	1186491.26	Метод спутниковых геодезических измерений (определений)	0.10	-

2. Сведения о характерных точках границ объекта					
Обозначение характерных точек границ	Координаты, м		Метод определения координат характерной точки	Средняя квадратическая погрешность положения характерной точки (Mt), м	Описание обозначения точки на местности (при наличии)
	X	Y			
1	2	3	4	5	6
2960	356817.28	1186490.71	Метод спутниковых геодезических измерений (определений)	0.10	-
2961	356847.96	1186495.24	Метод спутниковых геодезических измерений (определений)	0.10	-
2962	356856.70	1186467.23	Метод спутниковых геодезических измерений (определений)	0.10	-
2963	356857.14	1186465.98	Метод спутниковых геодезических измерений (определений)	0.10	-
2964	356859.68	1186450.00	Метод спутниковых геодезических измерений (определений)	0.10	-
2965	356854.64	1186436.28	Метод спутниковых геодезических измерений (определений)	0.10	-
2966	356854.50	1186430.14	Метод спутниковых геодезических измерений (определений)	0.10	-
2967	356844.53	1186430.71	Метод спутниковых геодезических измерений (определений)	0.10	-
2968	356845.25	1186433.29	Метод спутниковых геодезических измерений (определений)	0.10	-
2969	356845.16	1186437.99	Метод спутниковых геодезических измерений (определений)	0.10	-
2970	356840.20	1186438.15	Метод спутниковых геодезических измерений (определений)	0.10	-
2971	356840.19	1186437.82	Метод спутниковых геодезических измерений (определений)	0.10	-
2972	356834.80	1186437.98	Метод спутниковых геодезических измерений (определений)	0.10	-

2. Сведения о характерных точках границ объекта					
Обозначение характерных точек границ	Координаты, м		Метод определения координат характерной точки	Средняя квадратическая погрешность положения характерной точки (Mt), м	Описание обозначения точки на местности (при наличии)
	X	Y			
1	2	3	4	5	6
2973	356834.81	1186438.31	Метод спутниковых геодезических измерений (определений)	0.10	-
2974	356815.47	1186438.90	Метод спутниковых геодезических измерений (определений)	0.10	-
2975	356815.46	1186438.57	Метод спутниковых геодезических измерений (определений)	0.10	-
2976	356810.07	1186438.74	Метод спутниковых геодезических измерений (определений)	0.10	-
2977	356810.08	1186439.06	Метод спутниковых геодезических измерений (определений)	0.10	-
2978	356805.14	1186439.21	Метод спутниковых геодезических измерений (определений)	0.10	-
2979	356805.15	1186439.45	Метод спутниковых геодезических измерений (определений)	0.10	-
2980	356797.69	1186439.59	Метод спутниковых геодезических измерений (определений)	0.10	-
2981	356797.67	1186438.95	Метод спутниковых геодезических измерений (определений)	0.10	-
2982	356791.54	1186439.12	Метод спутниковых геодезических измерений (определений)	0.10	-
2983	356791.52	1186438.45	Метод спутниковых геодезических измерений (определений)	0.10	-
2984	356784.84	1186438.63	Метод спутниковых геодезических измерений (определений)	0.10	-
2985	356784.86	1186439.30	Метод спутниковых геодезических измерений (определений)	0.10	-

2. Сведения о характерных точках границ объекта					
Обозначение характерных точек границ	Координаты, м		Метод определения координат характерной точки	Средняя квадратическая погрешность положения характерной точки (Mt), м	Описание обозначения точки на местности (при наличии)
	X	Y			
1	2	3	4	5	6
2986	356767.06	1186439.78	Метод спутниковых геодезических измерений (определений)	0.10	-
2987	356767.04	1186439.12	Метод спутниковых геодезических измерений (определений)	0.10	-
2988	356760.31	1186439.30	Метод спутниковых геодезических измерений (определений)	0.10	-
2989	356760.33	1186439.97	Метод спутниковых геодезических измерений (определений)	0.10	-
2990	356754.20	1186440.13	Метод спутниковых геодезических измерений (определений)	0.10	-
2991	356754.33	1186444.86	Метод спутниковых геодезических измерений (определений)	0.10	-
2992	356751.69	1186443.32	Метод спутниковых геодезических измерений (определений)	0.10	-
2993	356750.57	1186440.85	Метод спутниковых геодезических измерений (определений)	0.10	-
2994	356750.79	1186434.03	Метод спутниковых геодезических измерений (определений)	0.10	-
2995	356750.91	1186433.35	Метод спутниковых геодезических измерений (определений)	0.10	-
2996	356747.73	1186433.40	Метод спутниковых геодезических измерений (определений)	0.10	-
2997	356748.01	1186445.34	Метод спутниковых геодезических измерений (определений)	0.10	-
2998	356746.94	1186447.19	Метод спутниковых геодезических измерений (определений)	0.10	-

2. Сведения о характерных точках границ объекта					
Обозначение характерных точек границ	Координаты, м		Метод определения координат характерной точки	Средняя квадратическая погрешность положения характерной точки (Mt), м	Описание обозначения точки на местности (при наличии)
	X	Y			
1	2	3	4	5	6
2999	356746.90	1186445.03	Метод спутниковых геодезических измерений (определений)	0.10	-
3000	356744.47	1186445.08	Метод спутниковых геодезических измерений (определений)	0.10	-
3001	356743.74	1186444.08	Метод спутниковых геодезических измерений (определений)	0.10	-
3002	356741.94	1186444.12	Метод спутниковых геодезических измерений (определений)	0.10	-
3003	356741.03	1186445.13	Метод спутниковых геодезических измерений (определений)	0.10	-
3004	356738.22	1186445.21	Метод спутниковых геодезических измерений (определений)	0.10	-
3005	356737.74	1186433.69	Метод спутниковых геодезических измерений (определений)	0.10	-
3006	356726.15	1186434.20	Метод спутниковых геодезических измерений (определений)	0.10	-
3007	356725.95	1186444.02	Метод спутниковых геодезических измерений (определений)	0.10	-
3008	356723.61	1186444.07	Метод спутниковых геодезических измерений (определений)	0.10	-
3009	356723.57	1186442.15	Метод спутниковых геодезических измерений (определений)	0.10	-
3010	356719.39	1186442.24	Метод спутниковых геодезических измерений (определений)	0.10	-
3011	356719.43	1186444.16	Метод спутниковых геодезических измерений (определений)	0.10	-

2. Сведения о характерных точках границ объекта					
Обозначение характерных точек границ	Координаты, м		Метод определения координат характерной точки	Средняя квадратическая погрешность положения характерной точки (Mt), м	Описание обозначения точки на местности (при наличии)
	X	Y			
1	2	3	4	5	6
3012	356716.79	1186444.22	Метод спутниковых геодезических измерений (определений)	0.10	-
3013	356716.19	1186442.70	Метод спутниковых геодезических измерений (определений)	0.10	-
3014	356716.15	1186434.13	Метод спутниковых геодезических измерений (определений)	0.10	-
3015	356714.58	1186434.09	Метод спутниковых геодезических измерений (определений)	0.10	-
3016	356712.75	1186435.56	Метод спутниковых геодезических измерений (определений)	0.10	-
3017	356708.07	1186453.64	Метод спутниковых геодезических измерений (определений)	0.10	-
3018	356701.24	1186464.05	Метод спутниковых геодезических измерений (определений)	0.10	-
3019	356698.80	1186465.23	Метод спутниковых геодезических измерений (определений)	0.10	-
3020	356690.40	1186465.57	Метод спутниковых геодезических измерений (определений)	0.10	-
3021	356690.13	1186469.40	Метод спутниковых геодезических измерений (определений)	0.10	-
3022	356688.55	1186471.60	Метод спутниковых геодезических измерений (определений)	0.10	-
3023	356687.71	1186471.96	Метод спутниковых геодезических измерений (определений)	0.10	-
3024	356687.62	1186469.29	Метод спутниковых геодезических измерений (определений)	0.10	-

2. Сведения о характерных точках границ объекта					
Обозначение характерных точек границ	Координаты, м		Метод определения координат характерной точки	Средняя квадратическая погрешность положения характерной точки (Mt), м	Описание обозначения точки на местности (при наличии)
	X	Y			
1	2	3	4	5	6
3025	356687.19	1186469.30	Метод спутниковых геодезических измерений (определений)	0.10	-
3026	356687.13	1186467.63	Метод спутниковых геодезических измерений (определений)	0.10	-
3027	356680.43	1186467.86	Метод спутниковых геодезических измерений (определений)	0.10	-
3028	356680.40	1186465.92	Метод спутниковых геодезических измерений (определений)	0.10	-
3029	356669.16	1186466.32	Метод спутниковых геодезических измерений (определений)	0.10	-
3030	356668.83	1186470.01	Метод спутниковых геодезических измерений (определений)	0.10	-
3031	356667.02	1186472.31	Метод спутниковых геодезических измерений (определений)	0.10	-
3032	356666.94	1186469.86	Метод спутниковых геодезических измерений (определений)	0.10	-
3033	356666.49	1186469.87	Метод спутниковых геодезических измерений (определений)	0.10	-
3034	356666.43	1186468.23	Метод спутниковых геодезических измерений (определений)	0.10	-
3035	356659.13	1186468.47	Метод спутниковых геодезических измерений (определений)	0.10	-
3036	356659.44	1186461.30	Метод спутниковых геодезических измерений (определений)	0.10	-
3037	356660.91	1186459.03	Метод спутниковых геодезических измерений (определений)	0.10	-

2. Сведения о характерных точках границ объекта					
Обозначение характерных точек границ	Координаты, м		Метод определения координат характерной точки	Средняя квадратическая погрешность положения характерной точки (Mt), м	Описание обозначения точки на местности (при наличии)
	X	Y			
1	2	3	4	5	6
3038	356664.63	1186456.33	Метод спутниковых геодезических измерений (определений)	0.10	-
3039	356664.63	1186455.78	Метод спутниковых геодезических измерений (определений)	0.10	-
3040	356664.44	1186449.34	Метод спутниковых геодезических измерений (определений)	0.10	-
3041	356665.22	1186449.33	Метод спутниковых геодезических измерений (определений)	0.10	-
3042	356665.11	1186442.40	Метод спутниковых геодезических измерений (определений)	0.10	-
3043	356664.33	1186442.41	Метод спутниковых геодезических измерений (определений)	0.10	-
3044	356663.84	1186423.77	Метод спутниковых геодезических измерений (определений)	0.10	-
3045	356664.61	1186423.75	Метод спутниковых геодезических измерений (определений)	0.10	-
3046	356664.43	1186416.73	Метод спутниковых геодезических измерений (определений)	0.10	-
3047	356663.67	1186416.74	Метод спутниковых геодезических измерений (определений)	0.10	-
3048	356663.49	1186409.44	Метод спутниковых геодезических измерений (определений)	0.10	-
3049	356651.99	1186409.75	Метод спутниковых геодезических измерений (определений)	0.10	-
3050	356652.02	1186410.94	Метод спутниковых геодезических измерений (определений)	0.10	-

2. Сведения о характерных точках границ объекта					
Обозначение характерных точек границ	Координаты, м		Метод определения координат характерной точки	Средняя квадратическая погрешность положения характерной точки (Mt), м	Описание обозначения точки на местности (при наличии)
	X	Y			
1	2	3	4	5	6
3051	356623.00	1186407.53	Метод спутниковых геодезических измерений (определений)	0.10	-
3052	356620.84	1186405.89	Метод спутниковых геодезических измерений (определений)	0.10	-
3053	356619.85	1186403.37	Метод спутниковых геодезических измерений (определений)	0.10	-
3054	356618.23	1186376.09	Метод спутниковых геодезических измерений (определений)	0.10	-
3055	356582.59	1186377.08	Метод спутниковых геодезических измерений (определений)	0.10	-
3056	356582.52	1186376.01	Метод спутниковых геодезических измерений (определений)	0.10	-
3057	356579.22	1186376.22	Метод спутниковых геодезических измерений (определений)	0.10	-
3058	356579.38	1186378.74	Метод спутниковых геодезических измерений (определений)	0.10	-
3059	356574.59	1186379.15	Метод спутниковых геодезических измерений (определений)	0.10	-
3060	356576.30	1186408.47	Метод спутниковых геодезических измерений (определений)	0.10	-
3061	356576.44	1186412.09	Метод спутниковых геодезических измерений (определений)	0.10	-
3062	356579.42	1186411.90	Метод спутниковых геодезических измерений (определений)	0.10	-
3063	356581.41	1186482.57	Метод спутниковых геодезических измерений (определений)	0.10	-

2. Сведения о характерных точках границ объекта					
Обозначение характерных точек границ	Координаты, м		Метод определения координат характерной точки	Средняя квадратическая погрешность положения характерной точки (Mt), м	Описание обозначения точки на местности (при наличии)
	X	Y			
1	2	3	4	5	6
3064	356582.40	1186485.09	Метод спутниковых геодезических измерений (определений)	0.10	-
3065	356581.93	1186487.76	Метод спутниковых геодезических измерений (определений)	0.10	-
3066	356581.47	1186489.08	Метод спутниковых геодезических измерений (определений)	0.10	-
3067	356586.88	1186588.46	Метод спутниковых геодезических измерений (определений)	0.10	-
3068	356588.00	1186590.93	Метод спутниковых геодезических измерений (определений)	0.10	-
2925	356588.02	1186592.24	Метод спутниковых геодезических измерений (определений)	0.10	-
3069	356352.20	1186601.16	Метод спутниковых геодезических измерений (определений)	0.10	-
3070	356383.39	1186600.15	Метод спутниковых геодезических измерений (определений)	0.10	-
3071	356382.72	1186576.81	Метод спутниковых геодезических измерений (определений)	0.10	-
3072	356392.49	1186576.27	Метод спутниковых геодезических измерений (определений)	0.10	-
3073	356393.38	1186599.78	Метод спутниковых геодезических измерений (определений)	0.10	-
3074	356433.07	1186598.30	Метод спутниковых геодезических измерений (определений)	0.10	-
3075	356431.97	1186573.80	Метод спутниковых геодезических измерений (определений)	0.10	-

2. Сведения о характерных точках границ объекта					
Обозначение характерных точек границ	Координаты, м		Метод определения координат характерной точки	Средняя квадратическая погрешность положения характерной точки (Mt), м	Описание обозначения точки на местности (при наличии)
	X	Y			
1	2	3	4	5	6
3076	356441.77	1186573.40	Метод спутниковых геодезических измерений (определений)	0.10	-
3077	356443.06	1186597.96	Метод спутниковых геодезических измерений (определений)	0.10	-
3078	356489.28	1186596.57	Метод спутниковых геодезических измерений (определений)	0.10	-
3079	356489.15	1186594.88	Метод спутниковых геодезических измерений (определений)	0.10	-
3080	356487.36	1186592.85	Метод спутниковых геодезических измерений (определений)	0.10	-
3081	356486.87	1186590.77	Метод спутниковых геодезических измерений (определений)	0.10	-
3082	356486.16	1186578.23	Метод спутниковых геодезических измерений (определений)	0.10	-
3083	356480.14	1186578.14	Метод спутниковых геодезических измерений (определений)	0.10	-
3084	356477.83	1186576.72	Метод спутниковых геодезических измерений (определений)	0.10	-
3085	356476.59	1186574.31	Метод спутниковых геодезических измерений (определений)	0.10	-
3086	356476.54	1186571.96	Метод спутниковых геодезических измерений (определений)	0.10	-
3087	356487.75	1186571.49	Метод спутниковых геодезических измерений (определений)	0.10	-
3088	356487.62	1186568.17	Метод спутниковых геодезических измерений (определений)	0.10	-

2. Сведения о характерных точках границ объекта					
Обозначение характерных точек границ	Координаты, м		Метод определения координат характерной точки	Средняя квадратическая погрешность положения характерной точки (Mt), м	Описание обозначения точки на местности (при наличии)
	X	Y			
1	2	3	4	5	6
3089	356498.21	1186567.84	Метод спутниковых геодезических измерений (определений)	0.10	-
3090	356498.34	1186571.10	Метод спутниковых геодезических измерений (определений)	0.10	-
3091	356509.23	1186570.67	Метод спутниковых геодезических измерений (определений)	0.10	-
3092	356509.46	1186572.60	Метод спутниковых геодезических измерений (определений)	0.10	-
3093	356508.86	1186575.24	Метод спутниковых геодезических измерений (определений)	0.10	-
3094	356506.96	1186577.18	Метод спутниковых геодезических измерений (определений)	0.10	-
3095	356504.34	1186577.85	Метод спутниковых геодезических измерений (определений)	0.10	-
3096	356496.16	1186578.02	Метод спутниковых геодезических измерений (определений)	0.10	-
3097	356496.80	1186586.41	Метод спутниковых геодезических измерений (определений)	0.10	-
3098	356498.59	1186588.44	Метод спутниковых геодезических измерений (определений)	0.10	-
3099	356499.08	1186590.64	Метод спутниковых геодезических измерений (определений)	0.10	-
3100	356499.28	1186596.29	Метод спутниковых геодезических измерений (определений)	0.10	-
3101	356518.64	1186595.72	Метод спутниковых геодезических измерений (определений)	0.10	-

2. Сведения о характерных точках границ объекта					
Обозначение характерных точек границ	Координаты, м		Метод определения координат характерной точки	Средняя квадратическая погрешность положения характерной точки (Mt), м	Описание обозначения точки на местности (при наличии)
	X	Y			
1	2	3	4	5	6
3102	356576.92	1186592.61	Метод спутниковых геодезических измерений (определений)	0.10	-
3103	356571.37	1186485.53	Метод спутниковых геодезических измерений (определений)	0.10	-
3104	356570.27	1186452.95	Метод спутниковых геодезических измерений (определений)	0.10	-
3105	356537.74	1186454.33	Метод спутниковых геодезических измерений (определений)	0.10	-
3106	356538.29	1186464.60	Метод спутниковых геодезических измерений (определений)	0.10	-
3107	356540.53	1186466.12	Метод спутниковых геодезических измерений (определений)	0.10	-
3108	356541.53	1186468.34	Метод спутниковых геодезических измерений (определений)	0.10	-
3109	356541.54	1186468.55	Метод спутниковых геодезических измерений (определений)	0.10	-
3110	356536.67	1186468.76	Метод спутниковых геодезических измерений (определений)	0.10	-
3111	356536.88	1186472.65	Метод спутниковых геодезических измерений (определений)	0.10	-
3112	356534.22	1186472.78	Метод спутниковых геодезических измерений (определений)	0.10	-
3113	356534.31	1186474.32	Метод спутниковых геодезических измерений (определений)	0.10	-
3114	356531.95	1186474.32	Метод спутниковых геодезических измерений (определений)	0.10	-

2. Сведения о характерных точках границ объекта					
Обозначение характерных точек границ	Координаты, м		Метод определения координат характерной точки	Средняя квадратическая погрешность положения характерной точки (Mt), м	Описание обозначения точки на местности (при наличии)
	X	Y			
1	2	3	4	5	6
3115	356529.64	1186472.90	Метод спутниковых геодезических измерений (определений)	0.10	-
3116	356528.40	1186470.49	Метод спутниковых геодезических измерений (определений)	0.10	-
3117	356527.74	1186454.60	Метод спутниковых геодезических измерений (определений)	0.10	-
3118	356474.44	1186455.58	Метод спутниковых геодезических измерений (определений)	0.10	-
3119	356475.17	1186472.95	Метод спутниковых геодезических измерений (определений)	0.10	-
3120	356483.14	1186473.02	Метод спутниковых геодезических измерений (определений)	0.10	-
3121	356483.13	1186475.06	Метод спутниковых геодезических измерений (определений)	0.10	-
3122	356484.78	1186475.07	Метод спутниковых геодезических измерений (определений)	0.10	-
3123	356484.74	1186481.28	Метод спутниковых геодезических измерений (определений)	0.10	-
3124	356486.16	1186481.29	Метод спутниковых геодезических измерений (определений)	0.10	-
3125	356486.15	1186482.83	Метод спутниковых геодезических измерений (определений)	0.10	-
3126	356469.02	1186482.81	Метод спутниковых геодезических измерений (определений)	0.10	-
3127	356466.71	1186481.39	Метод спутниковых геодезических измерений (определений)	0.10	-

2. Сведения о характерных точках границ объекта					
Обозначение характерных точек границ	Координаты, м		Метод определения координат характерной точки	Средняя квадратическая погрешность положения характерной точки (Mt), м	Описание обозначения точки на местности (при наличии)
	X	Y			
1	2	3	4	5	6
3128	356465.47	1186478.98	Метод спутниковых геодезических измерений (определений)	0.10	-
3129	356464.45	1186455.95	Метод спутниковых геодезических измерений (определений)	0.10	-
3130	356423.92	1186457.69	Метод спутниковых геодезических измерений (определений)	0.10	-
3131	356424.70	1186480.04	Метод спутниковых геодезических измерений (определений)	0.10	-
3132	356426.42	1186480.07	Метод спутниковых геодезических измерений (определений)	0.10	-
3133	356426.59	1186483.89	Метод спутниковых геодезических измерений (определений)	0.10	-
3134	356427.83	1186483.84	Метод спутниковых геодезических измерений (определений)	0.10	-
3135	356428.07	1186489.92	Метод спутниковых геодезических измерений (определений)	0.10	-
3136	356418.52	1186489.99	Метод спутниковых геодезических измерений (определений)	0.10	-
3137	356416.21	1186488.57	Метод спутниковых геодезических измерений (определений)	0.10	-
3138	356414.97	1186486.16	Метод спутниковых геодезических измерений (определений)	0.10	-
3139	356413.90	1186461.05	Метод спутниковых геодезических измерений (определений)	0.10	-
3140	356411.52	1186459.75	Метод спутниковых геодезических измерений (определений)	0.10	-

2. Сведения о характерных точках границ объекта					
Обозначение характерных точек границ	Координаты, м		Метод определения координат характерной точки	Средняя квадратическая погрешность положения характерной точки (Mt), м	Описание обозначения точки на местности (при наличии)
	X	Y			
1	2	3	4	5	6
3141	356410.30	1186458.27	Метод спутниковых геодезических измерений (определений)	0.10	-
3142	356350.60	1186460.37	Метод спутниковых геодезических измерений (определений)	0.10	-
3143	356350.90	1186462.20	Метод спутниковых геодезических измерений (определений)	0.10	-
3144	356351.63	1186525.71	Метод спутниковых геодезических измерений (определений)	0.10	-
3145	356350.27	1186528.05	Метод спутниковых геодезических измерений (определений)	0.10	-
3146	356348.51	1186529.17	Метод спутниковых геодезических измерений (определений)	0.10	-
3147	356350.49	1186555.70	Метод спутниковых геодезических измерений (определений)	0.10	-
3148	356350.91	1186565.73	Метод спутниковых геодезических измерений (определений)	0.10	-
3149	356351.11	1186594.54	Метод спутниковых геодезических измерений (определений)	0.10	-
3150	356352.69	1186596.74	Метод спутниковых геодезических измерений (определений)	0.10	-
3151	356352.90	1186599.44	Метод спутниковых геодезических измерений (определений)	0.10	-
3069	356352.20	1186601.16	Метод спутниковых геодезических измерений (определений)	0.10	-
3152	356499.14	1186867.80	Метод спутниковых геодезических измерений (определений)	0.10	-

2. Сведения о характерных точках границ объекта					
Обозначение характерных точек границ	Координаты, м		Метод определения координат характерной точки	Средняя квадратическая погрешность положения характерной точки (Mt), м	Описание обозначения точки на местности (при наличии)
	X	Y			
1	2	3	4	5	6
3153	356507.27	1186863.92	Метод спутниковых геодезических измерений (определений)	0.10	-
3154	356503.11	1186854.76	Метод спутниковых геодезических измерений (определений)	0.10	-
3155	356508.23	1186852.33	Метод спутниковых геодезических измерений (определений)	0.10	-
3156	356508.02	1186851.79	Метод спутниковых геодезических измерений (определений)	0.10	-
3157	356511.65	1186850.01	Метод спутниковых геодезических измерений (определений)	0.10	-
3158	356516.24	1186859.46	Метод спутниковых геодезических измерений (определений)	0.10	-
3159	356522.55	1186856.47	Метод спутниковых геодезических измерений (определений)	0.10	-
3160	356517.96	1186846.91	Метод спутниковых геодезических измерений (определений)	0.10	-
3161	356526.76	1186842.58	Метод спутниковых геодезических измерений (определений)	0.10	-
3162	356531.61	1186852.22	Метод спутниковых геодезических измерений (определений)	0.10	-
3163	356555.32	1186840.42	Метод спутниковых геодезических измерений (определений)	0.10	-
3164	356550.40	1186831.34	Метод спутниковых геодезических измерений (определений)	0.10	-
3165	356552.65	1186830.27	Метод спутниковых геодезических измерений (определений)	0.10	-

2. Сведения о характерных точках границ объекта					
Обозначение характерных точек границ	Координаты, м		Метод определения координат характерной точки	Средняя квадратическая погрешность положения характерной точки (Mt), м	Описание обозначения точки на местности (при наличии)
	X	Y			
1	2	3	4	5	6
3166	356554.73	1186828.97	Метод спутниковых геодезических измерений (определений)	0.10	-
3167	356558.98	1186826.58	Метод спутниковых геодезических измерений (определений)	0.10	-
3168	356564.10	1186835.62	Метод спутниковых геодезических измерений (определений)	0.10	-
3169	356584.90	1186824.13	Метод спутниковых геодезических измерений (определений)	0.10	-
3170	356605.22	1186812.38	Метод спутниковых геодезических измерений (определений)	0.10	-
3171	356602.28	1186806.18	Метод спутниковых геодезических измерений (определений)	0.10	-
3172	356599.70	1186805.38	Метод спутниковых геодезических измерений (определений)	0.10	-
3173	356599.07	1186804.67	Метод спутниковых геодезических измерений (определений)	0.10	-
3174	356603.04	1186802.27	Метод спутниковых геодезических измерений (определений)	0.10	-
3175	356598.20	1186794.01	Метод спутниковых геодезических измерений (определений)	0.10	-
3176	356596.87	1186794.74	Метод спутниковых геодезических измерений (определений)	0.10	-
3177	356594.46	1186789.63	Метод спутниковых геодезических измерений (определений)	0.10	-
3178	356592.94	1186785.64	Метод спутниковых геодезических измерений (определений)	0.10	-

2. Сведения о характерных точках границ объекта					
Обозначение характерных точек границ	Координаты, м		Метод определения координат характерной точки	Средняя квадратическая погрешность положения характерной точки (Mt), м	Описание обозначения точки на местности (при наличии)
	X	Y			
1	2	3	4	5	6
3179	356546.67	1186807.58	Метод спутниковых геодезических измерений (определений)	0.10	-
3180	356543.97	1186807.31	Метод спутниковых геодезических измерений (определений)	0.10	-
3181	356541.81	1186805.67	Метод спутниковых геодезических измерений (определений)	0.10	-
3182	356532.53	1186786.68	Метод спутниковых геодезических измерений (определений)	0.10	-
3183	356538.69	1186783.81	Метод спутниковых геодезических измерений (определений)	0.10	-
3184	356537.47	1186781.25	Метод спутниковых геодезических измерений (определений)	0.10	-
3185	356539.31	1186780.40	Метод спутниковых геодезических измерений (определений)	0.10	-
3186	356541.10	1186781.90	Метод спутниковых геодезических измерений (определений)	0.10	-
3187	356548.10	1186796.01	Метод спутниковых геодезических измерений (определений)	0.10	-
3188	356588.87	1186776.51	Метод спутниковых геодезических измерений (определений)	0.10	-
3189	356572.02	1186740.11	Метод спутниковых геодезических измерений (определений)	0.10	-
3190	356570.51	1186740.67	Метод спутниковых геодезических измерений (определений)	0.10	-
3191	356566.36	1186731.76	Метод спутниковых геодезических измерений (определений)	0.10	-

2. Сведения о характерных точках границ объекта					
Обозначение характерных точек границ	Координаты, м		Метод определения координат характерной точки	Средняя квадратическая погрешность положения характерной точки (Mt), м	Описание обозначения точки на местности (при наличии)
	X	Y			
1	2	3	4	5	6
3192	356567.67	1186731.10	Метод спутниковых геодезических измерений (определений)	0.10	-
3193	356555.83	1186706.86	Метод спутниковых геодезических измерений (определений)	0.10	-
3194	356554.90	1186707.15	Метод спутниковых геодезических измерений (определений)	0.10	-
3195	356550.75	1186698.24	Метод спутниковых геодезических измерений (определений)	0.10	-
3196	356551.63	1186697.78	Метод спутниковых геодезических измерений (определений)	0.10	-
3197	356543.00	1186679.16	Метод спутниковых геодезических измерений (определений)	0.10	-
3198	356542.00	1186679.46	Метод спутниковых геодезических измерений (определений)	0.10	-
3199	356537.84	1186670.53	Метод спутниковых геодезических измерений (определений)	0.10	-
3200	356538.79	1186670.09	Метод спутниковых геодезических измерений (определений)	0.10	-
3201	356535.22	1186662.46	Метод спутниковых геодезических измерений (определений)	0.10	-
3202	356534.60	1186662.62	Метод спутниковых геодезических измерений (определений)	0.10	-
3203	356530.69	1186653.90	Метод спутниковых геодезических измерений (определений)	0.10	-
3204	356530.97	1186653.40	Метод спутниковых геодезических измерений (определений)	0.10	-

2. Сведения о характерных точках границ объекта					
Обозначение характерных точек границ	Координаты, м		Метод определения координат характерной точки	Средняя квадратическая погрешность положения характерной точки (Mt), м	Описание обозначения точки на местности (при наличии)
	X	Y			
1	2	3	4	5	6
3205	356514.28	1186617.54	Метод спутниковых геодезических измерений (определений)	0.10	-
3206	356514.13	1186613.90	Метод спутниковых геодезических измерений (определений)	0.10	-
3207	356506.62	1186614.19	Метод спутниковых геодезических измерений (определений)	0.10	-
3208	356503.93	1186614.30	Метод спутниковых геодезических измерений (определений)	0.10	-
3209	356503.95	1186614.69	Метод спутниковых геодезических измерений (определений)	0.10	-
3210	356496.75	1186614.98	Метод спутниковых геодезических измерений (определений)	0.10	-
3211	356496.67	1186614.17	Метод спутниковых геодезических измерений (определений)	0.10	-
3212	356442.16	1186616.19	Метод спутниковых геодезических измерений (определений)	0.10	-
3213	356442.07	1186617.17	Метод спутниковых геодезических измерений (определений)	0.10	-
3214	356432.20	1186617.56	Метод спутниковых геодезических измерений (определений)	0.10	-
3215	356432.16	1186616.57	Метод спутниковых геодезических измерений (определений)	0.10	-
3216	356416.97	1186617.16	Метод спутниковых геодезических измерений (определений)	0.10	-
3217	356416.88	1186618.17	Метод спутниковых геодезических измерений (определений)	0.10	-

2. Сведения о характерных точках границ объекта					
Обозначение характерных точек границ	Координаты, м		Метод определения координат характерной точки	Средняя квадратическая погрешность положения характерной точки (Mt), м	Описание обозначения точки на местности (при наличии)
	X	Y			
1	2	3	4	5	6
3218	356407.22	1186618.55	Метод спутниковых геодезических измерений (определений)	0.10	-
3219	356407.20	1186618.13	Метод спутниковых геодезических измерений (определений)	0.10	-
3220	356406.98	1186617.54	Метод спутниковых геодезических измерений (определений)	0.10	-
3221	356390.43	1186618.14	Метод спутниковых геодезических измерений (определений)	0.10	-
3222	356404.07	1186649.01	Метод спутниковых геодезических измерений (определений)	0.10	-
3223	356413.82	1186668.28	Метод спутниковых геодезических измерений (определений)	0.10	-
3224	356417.17	1186671.96	Метод спутниковых геодезических измерений (определений)	0.10	-
3225	356429.82	1186694.46	Метод спутниковых геодезических измерений (определений)	0.10	-
3226	356431.71	1186698.50	Метод спутниковых геодезических измерений (определений)	0.10	-
3227	356432.97	1186698.11	Метод спутниковых геодезических измерений (определений)	0.10	-
3228	356437.06	1186707.07	Метод спутниковых геодезических измерений (определений)	0.10	-
3229	356435.95	1186707.56	Метод спутниковых геодезических измерений (определений)	0.10	-
3230	356467.71	1186775.18	Метод спутниковых геодезических измерений (определений)	0.10	-

2. Сведения о характерных точках границ объекта					
Обозначение характерных точек границ	Координаты, м		Метод определения координат характерной точки	Средняя квадратическая погрешность положения характерной точки (Mt), м	Описание обозначения точки на местности (при наличии)
	X	Y			
1	2	3	4	5	6
3231	356468.18	1186775.07	Метод спутниковых геодезических измерений (определений)	0.10	-
3232	356472.30	1186784.12	Метод спутниковых геодезических измерений (определений)	0.10	-
3233	356471.78	1186784.33	Метод спутниковых геодезических измерений (определений)	0.10	-
3234	356482.23	1186808.64	Метод спутниковых геодезических измерений (определений)	0.10	-
3235	356488.77	1186824.97	Метод спутниковых геодезических измерений (определений)	0.10	-
3236	356488.30	1186827.64	Метод спутниковых геодезических измерений (определений)	0.10	-
3237	356486.51	1186829.67	Метод спутниковых геодезических измерений (определений)	0.10	-
3238	356485.32	1186830.30	Метод спутниковых геодезических измерений (определений)	0.10	-
3239	356499.44	1186863.61	Метод спутниковых геодезических измерений (определений)	0.10	-
3240	356499.23	1186866.31	Метод спутниковых геодезических измерений (определений)	0.10	-
3241	356498.84	1186867.14	Метод спутниковых геодезических измерений (определений)	0.10	-
3152	356499.14	1186867.80	Метод спутниковых геодезических измерений (определений)	0.10	-
3242	356335.69	1186450.76	Метод спутниковых геодезических измерений (определений)	0.10	-

2. Сведения о характерных точках границ объекта					
Обозначение характерных точек границ	Координаты, м		Метод определения координат характерной точки	Средняя квадратическая погрешность положения характерной точки (Mt), м	Описание обозначения точки на местности (при наличии)
	X	Y			
1	2	3	4	5	6
3243	356407.45	1186448.36	Метод спутниковых геодезических измерений (определений)	0.10	-
3244	356407.39	1186443.47	Метод спутниковых геодезических измерений (определений)	0.10	-
3245	356407.72	1186443.46	Метод спутниковых геодезических измерений (определений)	0.10	-
3246	356407.71	1186442.28	Метод спутниковых геодезических измерений (определений)	0.10	-
3247	356409.70	1186442.26	Метод спутниковых геодезических измерений (определений)	0.10	-
3248	356409.72	1186443.45	Метод спутниковых геодезических измерений (определений)	0.10	-
3249	356410.32	1186443.44	Метод спутниковых геодезических измерений (определений)	0.10	-
3250	356410.31	1186442.70	Метод спутниковых геодезических измерений (определений)	0.10	-
3251	356412.96	1186442.67	Метод спутниковых геодезических измерений (определений)	0.10	-
3252	356414.07	1186441.66	Метод спутниковых геодезических измерений (определений)	0.10	-
3253	356414.03	1186437.88	Метод спутниковых геодезических измерений (определений)	0.10	-
3254	356416.04	1186439.25	Метод спутниковых геодезических измерений (определений)	0.10	-
3255	356417.16	1186441.72	Метод спутниковых геодезических измерений (определений)	0.10	-

2. Сведения о характерных точках границ объекта					
Обозначение характерных точек границ	Координаты, м		Метод определения координат характерной точки	Средняя квадратическая погрешность положения характерной точки (Mt), м	Описание обозначения точки на местности (при наличии)
	X	Y			
1	2	3	4	5	6
3256	356417.44	1186447.95	Метод спутниковых геодезических измерений (определений)	0.10	-
3257	356466.46	1186445.85	Метод спутниковых геодезических измерений (определений)	0.10	-
3258	356465.37	1186434.54	Метод спутниковых геодезических измерений (определений)	0.10	-
3259	356464.25	1186406.23	Метод спутниковых геодезических измерений (определений)	0.10	-
3260	356463.65	1186403.59	Метод спутниковых геодезических измерений (определений)	0.10	-
3261	356464.19	1186401.58	Метод спутниковых геодезических измерений (определений)	0.10	-
3262	356463.85	1186392.05	Метод спутниковых геодезических измерений (определений)	0.10	-
3263	356433.16	1186394.53	Метод спутниковых геодезических измерений (определений)	0.10	-
3264	356433.48	1186399.77	Метод спутниковых геодезических измерений (определений)	0.10	-
3265	356438.57	1186401.43	Метод спутниковых геодезических измерений (определений)	0.10	-
3266	356441.27	1186403.54	Метод спутниковых геодезических измерений (определений)	0.10	-
3267	356442.14	1186405.38	Метод спутниковых геодезических измерений (определений)	0.10	-
3268	356442.71	1186407.79	Метод спутниковых геодезических измерений (определений)	0.10	-

2. Сведения о характерных точках границ объекта					
Обозначение характерных точек границ	Координаты, м		Метод определения координат характерной точки	Средняя квадратическая погрешность положения характерной точки (Mt), м	Описание обозначения точки на местности (при наличии)
	X	Y			
1	2	3	4	5	6
3269	356439.99	1186407.86	Метод спутниковых геодезических измерений (определений)	0.10	-
3270	356440.10	1186410.52	Метод спутниковых геодезических измерений (определений)	0.10	-
3271	356437.39	1186410.62	Метод спутниковых геодезических измерений (определений)	0.10	-
3272	356433.10	1186410.79	Метод спутниковых геодезических измерений (определений)	0.10	-
3273	356432.97	1186410.01	Метод спутниковых геодезических измерений (определений)	0.10	-
3274	356426.34	1186408.52	Метод спутниковых геодезических измерений (определений)	0.10	-
3275	356424.35	1186406.68	Метод спутниковых геодезических измерений (определений)	0.10	-
3276	356423.62	1186404.11	Метод спутниковых геодезических измерений (определений)	0.10	-
3277	356423.02	1186388.93	Метод спутниковых геодезических измерений (определений)	0.10	-
3278	356424.26	1186386.52	Метод спутниковых геодезических измерений (определений)	0.10	-
3279	356426.57	1186385.10	Метод спутниковых геодезических измерений (определений)	0.10	-
3280	356456.18	1186382.64	Метод спутниковых геодезических измерений (определений)	0.10	-
3281	356455.42	1186379.55	Метод спутниковых геодезических измерений (определений)	0.10	-

2. Сведения о характерных точках границ объекта					
Обозначение характерных точек границ	Координаты, м		Метод определения координат характерной точки	Средняя квадратическая погрешность положения характерной точки (Mt), м	Описание обозначения точки на местности (при наличии)
	X	Y			
1	2	3	4	5	6
3282	356455.17	1186374.47	Метод спутниковых геодезических измерений (определений)	0.10	-
3283	356460.72	1186374.35	Метод спутниковых геодезических измерений (определений)	0.10	-
3284	356460.82	1186378.95	Метод спутниковых геодезических измерений (определений)	0.10	-
3285	356461.25	1186378.94	Метод спутниковых геодезических измерений (определений)	0.10	-
3286	356461.23	1186377.34	Метод спутниковых геодезических измерений (определений)	0.10	-
3287	356465.43	1186377.26	Метод спутниковых геодезических измерений (определений)	0.10	-
3288	356465.45	1186378.72	Метод спутниковых геодезических измерений (определений)	0.10	-
3289	356466.34	1186381.09	Метод спутниковых геодезических измерений (определений)	0.10	-
3290	356468.62	1186380.54	Метод спутниковых геодезических измерений (определений)	0.10	-
3291	356502.32	1186379.42	Метод спутниковых геодезических измерений (определений)	0.10	-
3292	356504.70	1186380.72	Метод спутниковых геодезических измерений (определений)	0.10	-
3293	356506.06	1186383.06	Метод спутниковых геодезических измерений (определений)	0.10	-
3294	356506.47	1186398.47	Метод спутниковых геодезических измерений (определений)	0.10	-

2. Сведения о характерных точках границ объекта					
Обозначение характерных точек границ	Координаты, м		Метод определения координат характерной точки	Средняя квадратическая погрешность положения характерной точки (Mt), м	Описание обозначения точки на местности (при наличии)
	X	Y			
1	2	3	4	5	6
3295	356524.18	1186398.10	Метод спутниковых геодезических измерений (определений)	0.10	-
3296	356523.40	1186377.53	Метод спутниковых геодезических измерений (определений)	0.10	-
3297	356520.15	1186376.35	Метод спутниковых геодезических измерений (определений)	0.10	-
3298	356517.87	1186373.81	Метод спутниковых геодезических измерений (определений)	0.10	-
3299	356517.26	1186371.92	Метод спутниковых геодезических измерений (определений)	0.10	-
3300	356513.23	1186371.53	Метод спутниковых геодезических измерений (определений)	0.10	-
3301	356513.22	1186368.45	Метод спутниковых геодезических измерений (определений)	0.10	-
3302	356515.14	1186368.48	Метод спутниковых геодезических измерений (определений)	0.10	-
3303	356515.08	1186362.00	Метод спутниковых геодезических измерений (определений)	0.10	-
3304	356517.11	1186361.92	Метод спутниковых геодезических измерений (определений)	0.10	-
3305	356517.14	1186355.04	Метод спутниковых геодезических измерений (определений)	0.10	-
3306	356515.00	1186354.93	Метод спутниковых геодезических измерений (определений)	0.10	-
3307	356514.90	1186347.29	Метод спутниковых геодезических измерений (определений)	0.10	-

2. Сведения о характерных точках границ объекта					
Обозначение характерных точек границ	Координаты, м		Метод определения координат характерной точки	Средняя квадратическая погрешность положения характерной точки (Mt), м	Описание обозначения точки на местности (при наличии)
	X	Y			
1	2	3	4	5	6
3308	356507.18	1186347.39	Метод спутниковых геодезических измерений (определений)	0.10	-
3309	356507.20	1186348.60	Метод спутниковых геодезических измерений (определений)	0.10	-
3310	356500.66	1186348.83	Метод спутниковых геодезических измерений (определений)	0.10	-
3311	356500.61	1186343.10	Метод спутниковых геодезических измерений (определений)	0.10	-
3312	356495.82	1186343.16	Метод спутниковых геодезических измерений (определений)	0.10	-
3313	356495.84	1186342.51	Метод спутниковых геодезических измерений (определений)	0.10	-
3314	356497.31	1186340.24	Метод спутниковых геодезических измерений (определений)	0.10	-
3315	356499.75	1186339.06	Метод спутниковых геодезических измерений (определений)	0.10	-
3316	356510.66	1186338.00	Метод спутниковых геодезических измерений (определений)	0.10	-
3317	356512.83	1186337.97	Метод спутниковых геодезических измерений (определений)	0.10	-
3318	356514.82	1186337.92	Метод спутниковых геодезических измерений (определений)	0.10	-
3319	356514.77	1186334.46	Метод спутниковых геодезических измерений (определений)	0.10	-
3320	356514.70	1186330.31	Метод спутниковых геодезических измерений (определений)	0.10	-

2. Сведения о характерных точках границ объекта					
Обозначение характерных точек границ	Координаты, м		Метод определения координат характерной точки	Средняя квадратическая погрешность положения характерной точки (Mt), м	Описание обозначения точки на местности (при наличии)
	X	Y			
1	2	3	4	5	6
3321	356516.63	1186330.30	Метод спутниковых геодезических измерений (определений)	0.10	-
3322	356516.33	1186321.19	Метод спутниковых геодезических измерений (определений)	0.10	-
3323	356514.55	1186321.15	Метод спутниковых геодезических измерений (определений)	0.10	-
3324	356514.48	1186316.71	Метод спутниковых геодезических измерений (определений)	0.10	-
3325	356512.40	1186316.75	Метод спутниковых геодезических измерений (определений)	0.10	-
3326	356512.45	1186313.54	Метод спутниковых геодезических измерений (определений)	0.10	-
3327	356508.45	1186313.52	Метод спутниковых геодезических измерений (определений)	0.10	-
3328	356509.29	1186312.35	Метод спутниковых геодезических измерений (определений)	0.10	-
3329	356510.49	1186311.64	Метод спутниковых геодезических измерений (определений)	0.10	-
3330	356472.64	1186312.04	Метод спутниковых геодезических измерений (определений)	0.10	-
3331	356472.68	1186317.88	Метод спутниковых геодезических измерений (определений)	0.10	-
3332	356470.82	1186320.50	Метод спутниковых геодезических измерений (определений)	0.10	-
3333	356470.74	1186316.44	Метод спутниковых геодезических измерений (определений)	0.10	-

2. Сведения о характерных точках границ объекта					
Обозначение характерных точек границ	Координаты, м		Метод определения координат характерной точки	Средняя квадратическая погрешность положения характерной точки (Mt), м	Описание обозначения точки на местности (при наличии)
	X	Y			
1	2	3	4	5	6
3334	356467.25	1186316.51	Метод спутниковых геодезических измерений (определений)	0.10	-
3335	356467.21	1186314.51	Метод спутниковых геодезических измерений (определений)	0.10	-
3336	356462.75	1186314.59	Метод спутниковых геодезических измерений (определений)	0.10	-
3337	356462.64	1186312.28	Метод спутниковых геодезических измерений (определений)	0.10	-
3338	356455.10	1186312.49	Метод спутниковых геодезических измерений (определений)	0.10	-
3339	356455.27	1186314.73	Метод спутниковых геодезических измерений (определений)	0.10	-
3340	356449.72	1186314.82	Метод спутниковых геодезических измерений (определений)	0.10	-
3341	356449.75	1186316.74	Метод спутниковых геодезических измерений (определений)	0.10	-
3342	356446.27	1186316.81	Метод спутниковых геодезических измерений (определений)	0.10	-
3343	356445.53	1186315.80	Метод спутниковых геодезических измерений (определений)	0.10	-
3344	356444.98	1186312.74	Метод спутниковых геодезических измерений (определений)	0.10	-
3345	356440.95	1186312.83	Метод спутниковых геодезических измерений (определений)	0.10	-
3346	356440.82	1186318.27	Метод спутниковых геодезических измерений (определений)	0.10	-

2. Сведения о характерных точках границ объекта					
Обозначение характерных точек границ	Координаты, м		Метод определения координат характерной точки	Средняя квадратическая погрешность положения характерной точки (Mt), м	Описание обозначения точки на местности (при наличии)
	X	Y			
1	2	3	4	5	6
3347	356439.35	1186320.54	Метод спутниковых геодезических измерений (определений)	0.10	-
3348	356438.76	1186320.83	Метод спутниковых геодезических измерений (определений)	0.10	-
3349	356438.70	1186317.39	Метод спутниковых геодезических измерений (определений)	0.10	-
3350	356431.15	1186317.51	Метод спутниковых геодезических измерений (определений)	0.10	-
3351	356430.95	1186313.05	Метод спутниковых геодезических измерений (определений)	0.10	-
3352	356409.10	1186313.62	Метод спутниковых геодезических измерений (определений)	0.10	-
3353	356408.70	1186323.99	Метод спутниковых геодезических измерений (определений)	0.10	-
3354	356407.23	1186326.26	Метод спутниковых геодезических измерений (определений)	0.10	-
3355	356406.85	1186326.45	Метод спутниковых геодезических измерений (определений)	0.10	-
3356	356406.79	1186322.48	Метод спутниковых геодезических измерений (определений)	0.10	-
3357	356403.32	1186322.52	Метод спутниковых геодезических измерений (определений)	0.10	-
3358	356403.30	1186320.55	Метод спутниковых геодезических измерений (определений)	0.10	-
3359	356398.98	1186320.60	Метод спутниковых геодезических измерений (определений)	0.10	-

2. Сведения о характерных точках границ объекта					
Обозначение характерных точек границ	Координаты, м		Метод определения координат характерной точки	Средняя квадратическая погрешность положения характерной точки (Mt), м	Описание обозначения точки на местности (при наличии)
	X	Y			
1	2	3	4	5	6
3360	356399.10	1186313.65	Метод спутниковых геодезических измерений (определений)	0.10	-
3361	356381.74	1186313.67	Метод спутниковых геодезических измерений (определений)	0.10	-
3362	356357.67	1186314.51	Метод спутниковых геодезических измерений (определений)	0.10	-
3363	356357.73	1186321.25	Метод спутниковых геодезических измерений (определений)	0.10	-
3364	356353.59	1186321.31	Метод спутниковых геодезических измерений (определений)	0.10	-
3365	356353.61	1186323.41	Метод спутниковых геодезических измерений (определений)	0.10	-
3366	356350.27	1186323.38	Метод спутниковых геодезических измерений (определений)	0.10	-
3367	356350.30	1186329.01	Метод спутниковых геодезических измерений (определений)	0.10	-
3368	356350.89	1186329.00	Метод спутниковых геодезических измерений (определений)	0.10	-
3369	356349.29	1186332.28	Метод спутниковых геодезических измерений (определений)	0.10	-
3370	356347.82	1186334.55	Метод спутниковых геодезических измерений (определений)	0.10	-
3371	356342.87	1186338.24	Метод спутниковых геодезических измерений (определений)	0.10	-
3372	356343.35	1186395.15	Метод спутниковых геодезических измерений (определений)	0.10	-

2. Сведения о характерных точках границ объекта					
Обозначение характерных точек границ	Координаты, м		Метод определения координат характерной точки	Средняя квадратическая погрешность положения характерной точки (Mt), м	Описание обозначения точки на местности (при наличии)
	X	Y			
1	2	3	4	5	6
3373	356341.99	1186397.49	Метод спутниковых геодезических измерений (определений)	0.10	-
3374	356333.20	1186406.15	Метод спутниковых геодезических измерений (определений)	0.10	-
3242	356335.69	1186450.76	Метод спутниковых геодезических измерений (определений)	0.10	-
3375	356643.51	1186276.81	Метод спутниковых геодезических измерений (определений)	0.10	-
3376	356706.12	1186274.70	Метод спутниковых геодезических измерений (определений)	0.10	-
3377	356758.96	1186273.46	Метод спутниковых геодезических измерений (определений)	0.10	-
3378	356786.72	1186271.85	Метод спутниковых геодезических измерений (определений)	0.10	-
3379	356841.56	1186270.37	Метод спутниковых геодезических измерений (определений)	0.10	-
3380	356851.54	1186275.18	Метод спутниковых геодезических измерений (определений)	0.10	-
3381	356853.66	1186275.15	Метод спутниковых геодезических измерений (определений)	0.10	-
3382	356850.47	1186248.52	Метод спутниковых геодезических измерений (определений)	0.10	-
3383	356849.19	1186228.53	Метод спутниковых геодезических измерений (определений)	0.10	-
3384	356846.51	1186228.12	Метод спутниковых геодезических измерений (определений)	0.10	-

2. Сведения о характерных точках границ объекта					
Обозначение характерных точек границ	Координаты, м		Метод определения координат характерной точки	Средняя квадратическая погрешность положения характерной точки (Mt), м	Описание обозначения точки на местности (при наличии)
	X	Y			
1	2	3	4	5	6
3385	356844.43	1186226.38	Метод спутниковых геодезических измерений (определений)	0.10	-
3386	356843.57	1186223.75	Метод спутниковых геодезических измерений (определений)	0.10	-
3387	356842.97	1186217.69	Метод спутниковых геодезических измерений (определений)	0.10	-
3388	356842.17	1186213.37	Метод спутниковых геодезических измерений (определений)	0.10	-
3389	356840.13	1186206.46	Метод спутниковых геодезических измерений (определений)	0.10	-
3390	356838.60	1186203.32	Метод спутниковых геодезических измерений (определений)	0.10	-
3391	356835.89	1186199.81	Метод спутниковых геодезических измерений (определений)	0.10	-
3392	356830.22	1186195.40	Метод спутниковых геодезических измерений (определений)	0.10	-
3393	356828.74	1186194.95	Метод спутниковых геодезических измерений (определений)	0.10	-
3394	356826.06	1186194.54	Метод спутниковых геодезических измерений (определений)	0.10	-
3395	356824.26	1186193.55	Метод спутниковых геодезических измерений (определений)	0.10	-
3396	356817.91	1186193.76	Метод спутниковых геодезических измерений (определений)	0.10	-
3397	356800.62	1186193.55	Метод спутниковых геодезических измерений (определений)	0.10	-

2. Сведения о характерных точках границ объекта					
Обозначение характерных точек границ	Координаты, м		Метод определения координат характерной точки	Средняя квадратическая погрешность положения характерной точки (Mt), м	Описание обозначения точки на местности (при наличии)
	X	Y			
1	2	3	4	5	6
3398	356800.55	1186201.79	Метод спутниковых геодезических измерений (определений)	0.10	-
3399	356798.53	1186201.85	Метод спутниковых геодезических измерений (определений)	0.10	-
3400	356798.62	1186203.86	Метод спутниковых геодезических измерений (определений)	0.10	-
3401	356792.67	1186204.08	Метод спутниковых геодезических измерений (определений)	0.10	-
3402	356792.60	1186202.07	Метод спутниковых геодезических измерений (определений)	0.10	-
3403	356790.63	1186202.15	Метод спутниковых геодезических измерений (определений)	0.10	-
3404	356790.62	1186193.43	Метод спутниковых геодезических измерений (определений)	0.10	-
3405	356763.12	1186193.10	Метод спутниковых геодезических измерений (определений)	0.10	-
3406	356734.52	1186193.20	Метод спутниковых геодезических измерений (определений)	0.10	-
3407	356664.83	1186196.35	Метод спутниковых геодезических измерений (определений)	0.10	-
3408	356659.54	1186197.41	Метод спутниковых геодезических измерений (определений)	0.10	-
3409	356656.46	1186197.87	Метод спутниковых геодезических измерений (определений)	0.10	-
3410	356649.78	1186197.85	Метод спутниковых геодезических измерений (определений)	0.10	-

2. Сведения о характерных точках границ объекта					
Обозначение характерных точек границ	Координаты, м		Метод определения координат характерной точки	Средняя квадратическая погрешность положения характерной точки (Mt), м	Описание обозначения точки на местности (при наличии)
	X	Y			
1	2	3	4	5	6
3411	356650.49	1186239.72	Метод спутниковых геодезических измерений (определений)	0.10	-
3412	356649.13	1186242.06	Метод спутниковых геодезических измерений (определений)	0.10	-
3413	356646.75	1186243.36	Метод спутниковых геодезических измерений (определений)	0.10	-
3414	356644.05	1186243.22	Метод спутниковых геодезических измерений (определений)	0.10	-
3415	356641.81	1186241.70	Метод спутниковых геодезических измерений (определений)	0.10	-
3416	356640.69	1186239.23	Метод спутниковых геодезических измерений (определений)	0.10	-
3417	356639.78	1186197.83	Метод спутниковых геодезических измерений (определений)	0.10	-
3418	356623.30	1186197.79	Метод спутниковых геодезических измерений (определений)	0.10	-
3419	356623.49	1186207.79	Метод спутниковых геодезических измерений (определений)	0.10	-
3420	356623.28	1186209.79	Метод спутниковых геодезических измерений (определений)	0.10	-
3421	356623.61	1186246.01	Метод спутниковых геодезических измерений (определений)	0.10	-
3422	356624.42	1186250.33	Метод спутниковых геодезических измерений (определений)	0.10	-
3423	356624.41	1186254.06	Метод спутниковых геодезических измерений (определений)	0.10	-

2. Сведения о характерных точках границ объекта					
Обозначение характерных точек границ	Координаты, м		Метод определения координат характерной точки	Средняя квадратическая погрешность положения характерной точки (Mt), м	Описание обозначения точки на местности (при наличии)
	X	Y			
1	2	3	4	5	6
3424	356622.95	1186254.08	Метод спутниковых геодезических измерений (определений)	0.10	-
3425	356623.02	1186259.06	Метод спутниковых геодезических измерений (определений)	0.10	-
3426	356622.62	1186259.07	Метод спутниковых геодезических измерений (определений)	0.10	-
3427	356622.62	1186262.24	Метод спутниковых геодезических измерений (определений)	0.10	-
3428	356623.01	1186262.28	Метод спутниковых геодезических измерений (определений)	0.10	-
3429	356623.02	1186265.92	Метод спутниковых геодезических измерений (определений)	0.10	-
3430	356627.01	1186265.89	Метод спутниковых геодезических измерений (определений)	0.10	-
3431	356627.03	1186266.40	Метод спутниковых геодезических измерений (определений)	0.10	-
3432	356638.55	1186266.22	Метод спутниковых геодезических измерений (определений)	0.10	-
3433	356638.58	1186265.83	Метод спутниковых геодезических измерений (определений)	0.10	-
3434	356642.55	1186265.80	Метод спутниковых геодезических измерений (определений)	0.10	-
3435	356643.09	1186265.76	Метод спутниковых геодезических измерений (определений)	0.10	-
3375	356643.51	1186276.81	Метод спутниковых геодезических измерений (определений)	0.10	-

2. Сведения о характерных точках границ объекта					
Обозначение характерных точек границ	Координаты, м		Метод определения координат характерной точки	Средняя квадратическая погрешность положения характерной точки (Mt), м	Описание обозначения точки на местности (при наличии)
	X	Y			
1	2	3	4	5	6
3436	356537.47	1186950.09	Метод спутниковых геодезических измерений (определений)	0.10	-
3437	356543.57	1186947.80	Метод спутниковых геодезических измерений (определений)	0.10	-
3438	356551.47	1186945.84	Метод спутниковых геодезических измерений (определений)	0.10	-
3439	356547.40	1186936.60	Метод спутниковых геодезических измерений (определений)	0.10	-
3440	356552.31	1186934.29	Метод спутниковых геодезических измерений (определений)	0.10	-
3441	356550.28	1186929.97	Метод спутниковых геодезических измерений (определений)	0.10	-
3442	356551.40	1186929.56	Метод спутниковых геодезических измерений (определений)	0.10	-
3443	356554.05	1186930.10	Метод спутниковых геодезических измерений (определений)	0.10	-
3444	356556.04	1186931.94	Метод спутниковых геодезических измерений (определений)	0.10	-
3445	356561.36	1186943.39	Метод спутниковых геодезических измерений (определений)	0.10	-
3446	356591.32	1186936.13	Метод спутниковых геодезических измерений (определений)	0.10	-
3447	356590.98	1186922.30	Метод спутниковых геодезических измерений (определений)	0.10	-
3448	356596.75	1186920.95	Метод спутниковых геодезических измерений (определений)	0.10	-

2. Сведения о характерных точках границ объекта					
Обозначение характерных точек границ	Координаты, м		Метод определения координат характерной точки	Средняя квадратическая погрешность положения характерной точки (Mt), м	Описание обозначения точки на местности (при наличии)
	X	Y			
1	2	3	4	5	6
3449	356595.67	1186916.35	Метод спутниковых геодезических измерений (определений)	0.10	-
3450	356597.36	1186916.44	Метод спутниковых геодезических измерений (определений)	0.10	-
3451	356599.60	1186917.96	Метод спутниковых геодезических измерений (определений)	0.10	-
3452	356600.72	1186920.43	Метод спутниковых геодезических измерений (определений)	0.10	-
3453	356601.25	1186933.91	Метод спутниковых геодезических измерений (определений)	0.10	-
3454	356604.05	1186933.29	Метод спутниковых геодезических измерений (определений)	0.10	-
3455	356603.79	1186919.27	Метод спутниковых геодезических измерений (определений)	0.10	-
3456	356612.12	1186917.31	Метод спутниковых геодезических измерений (определений)	0.10	-
3457	356611.37	1186914.13	Метод спутниковых геодезических измерений (определений)	0.10	-
3458	356612.43	1186914.92	Метод спутниковых геодезических измерений (определений)	0.10	-
3459	356613.55	1186917.39	Метод спутниковых геодезических измерений (определений)	0.10	-
3460	356613.99	1186931.08	Метод спутниковых геодезических измерений (определений)	0.10	-
3461	356623.35	1186928.96	Метод спутниковых геодезических измерений (определений)	0.10	-

2. Сведения о характерных точках границ объекта					
Обозначение характерных точек границ	Координаты, м		Метод определения координат характерной точки	Средняя квадратическая погрешность положения характерной точки (Mt), м	Описание обозначения точки на местности (при наличии)
	X	Y			
1	2	3	4	5	6
3462	356620.36	1186915.48	Метод спутниковых геодезических измерений (определений)	0.10	-
3463	356628.75	1186913.44	Метод спутниковых геодезических измерений (определений)	0.10	-
3464	356627.94	1186910.19	Метод спутниковых геодезических измерений (определений)	0.10	-
3465	356628.15	1186910.05	Метод спутниковых геодезических измерений (определений)	0.10	-
3466	356628.65	1186908.92	Метод спутниковых геодезических измерений (определений)	0.10	-
3467	356628.69	1186908.48	Метод спутниковых геодезических измерений (определений)	0.10	-
3468	356628.87	1186908.44	Метод спутниковых геодезических измерений (определений)	0.10	-
3469	356631.47	1186909.24	Метод спутниковых геодезических измерений (определений)	0.10	-
3470	356633.26	1186911.27	Метод спутниковых геодезических измерений (определений)	0.10	-
3471	356633.73	1186913.94	Метод спутниковых геодезических измерений (определений)	0.10	-
3472	356632.74	1186916.46	Метод спутниковых геодезических измерений (определений)	0.10	-
3473	356631.02	1186917.90	Метод спутниковых геодезических измерений (определений)	0.10	-
3474	356633.09	1186926.69	Метод спутниковых геодезических измерений (определений)	0.10	-

2. Сведения о характерных точках границ объекта					
Обозначение характерных точек границ	Координаты, м		Метод определения координат характерной точки	Средняя квадратическая погрешность положения характерной точки (Mt), м	Описание обозначения точки на местности (при наличии)
	X	Y			
1	2	3	4	5	6
3475	356660.06	1186920.48	Метод спутниковых геодезических измерений (определений)	0.10	-
3476	356662.90	1186920.20	Метод спутниковых геодезических измерений (определений)	0.10	-
3477	356664.22	1186906.48	Метод спутниковых геодезических измерений (определений)	0.10	-
3478	356663.26	1186906.32	Метод спутниковых геодезических измерений (определений)	0.10	-
3479	356663.90	1186899.84	Метод спутниковых геодезических измерений (определений)	0.10	-
3480	356661.25	1186899.68	Метод спутниковых геодезических измерений (определений)	0.10	-
3481	356658.81	1186899.54	Метод спутниковых геодезических измерений (определений)	0.10	-
3482	356658.92	1186899.03	Метод спутниковых геодезических измерений (определений)	0.10	-
3483	356660.82	1186897.09	Метод спутниковых геодезических измерений (определений)	0.10	-
3484	356663.44	1186896.42	Метод спутниковых геодезических измерений (определений)	0.10	-
3485	356665.18	1186896.51	Метод спутниковых геодезических измерений (определений)	0.10	-
3486	356670.39	1186859.18	Метод спутниковых геодезических измерений (определений)	0.10	-
3487	356676.90	1186817.05	Метод спутниковых геодезических измерений (определений)	0.10	-

2. Сведения о характерных точках границ объекта					
Обозначение характерных точек границ	Координаты, м		Метод определения координат характерной точки	Средняя квадратическая погрешность положения характерной точки (Mt), м	Описание обозначения точки на местности (при наличии)
	X	Y			
1	2	3	4	5	6
3488	356685.59	1186775.59	Метод спутниковых геодезических измерений (определений)	0.10	-
3489	356680.89	1186775.30	Метод спутниковых геодезических измерений (определений)	0.10	-
3490	356650.88	1186795.80	Метод спутниковых геодезических измерений (определений)	0.10	-
3491	356642.22	1186801.51	Метод спутниковых геодезических измерений (определений)	0.10	-
3492	356643.54	1186804.38	Метод спутниковых геодезических измерений (определений)	0.10	-
3493	356643.20	1186807.07	Метод спутниковых геодезических измерений (определений)	0.10	-
3494	356641.71	1186808.94	Метод спутниковых геодезических измерений (определений)	0.10	-
3495	356639.12	1186804.79	Метод спутниковых геодезических измерений (определений)	0.10	-
3496	356634.39	1186807.80	Метод спутниковых геодезических измерений (определений)	0.10	-
3497	356633.69	1186806.75	Метод спутниковых геодезических измерений (определений)	0.10	-
3498	356613.69	1186819.03	Метод спутниковых геодезических измерений (определений)	0.10	-
3499	356593.96	1186830.44	Метод спутниковых геодезических измерений (определений)	0.10	-
3500	356595.20	1186833.34	Метод спутниковых геодезических измерений (определений)	0.10	-

2. Сведения о характерных точках границ объекта					
Обозначение характерных точек границ	Координаты, м		Метод определения координат характерной точки	Средняя квадратическая погрешность положения характерной точки (Mt), м	Описание обозначения точки на местности (при наличии)
	X	Y			
1	2	3	4	5	6
3501	356594.86	1186836.03	Метод спутниковых геодезических измерений (определений)	0.10	-
3502	356594.39	1186836.62	Метод спутниковых геодезических измерений (определений)	0.10	-
3503	356593.89	1186835.73	Метод спутниковых геодезических измерений (определений)	0.10	-
3504	356592.34	1186832.93	Метод спутниковых геодезических измерений (определений)	0.10	-
3505	356585.88	1186836.51	Метод спутниковых геодезических измерений (определений)	0.10	-
3506	356585.25	1186835.36	Метод спутниковых геодезических измерений (определений)	0.10	-
3507	356576.85	1186840.00	Метод спутниковых геодезических измерений (определений)	0.10	-
3508	356578.14	1186843.21	Метод спутниковых геодезических измерений (определений)	0.10	-
3509	356577.88	1186844.68	Метод спутниковых геодезических измерений (определений)	0.10	-
3510	356576.44	1186841.96	Метод спутниковых геодезических измерений (определений)	0.10	-
3511	356568.74	1186846.06	Метод спутниковых геодезических измерений (определений)	0.10	-
3512	356568.09	1186844.84	Метод спутниковых геодезических измерений (определений)	0.10	-
3513	356565.44	1186846.31	Метод спутниковых геодезических измерений (определений)	0.10	-

2. Сведения о характерных точках границ объекта					
Обозначение характерных точек границ	Координаты, м		Метод определения координат характерной точки	Средняя квадратическая погрешность положения характерной точки (Mt), м	Описание обозначения точки на местности (при наличии)
	X	Y			
1	2	3	4	5	6
3514	356566.62	1186849.33	Метод спутниковых геодезических измерений (определений)	0.10	-
3515	356566.15	1186852.00	Метод спутниковых геодезических измерений (определений)	0.10	-
3516	356564.40	1186853.99	Метод спутниковых геодезических измерений (определений)	0.10	-
3517	356563.63	1186852.51	Метод спутниковых геодезических измерений (определений)	0.10	-
3518	356562.14	1186849.57	Метод спутниковых геодезических измерений (определений)	0.10	-
3519	356557.20	1186852.13	Метод спутниковых геодезических измерений (определений)	0.10	-
3520	356556.60	1186850.98	Метод спутниковых геодезических измерений (определений)	0.10	-
3521	356546.56	1186856.07	Метод спутниковых геодезических измерений (определений)	0.10	-
3522	356547.74	1186859.06	Метод спутниковых геодезических измерений (определений)	0.10	-
3523	356547.47	1186860.58	Метод спутниковых геодезических измерений (определений)	0.10	-
3524	356546.08	1186857.87	Метод спутниковых геодезических измерений (определений)	0.10	-
3525	356538.29	1186861.82	Метод спутниковых геодезических измерений (определений)	0.10	-
3526	356537.57	1186860.47	Метод спутниковых геодезических измерений (определений)	0.10	-

2. Сведения о характерных точках границ объекта					
Обозначение характерных точек границ	Координаты, м		Метод определения координат характерной точки	Средняя квадратическая погрешность положения характерной точки (Mt), м	Описание обозначения точки на местности (при наличии)
	X	Y			
1	2	3	4	5	6
3527	356525.48	1186866.15	Метод спутниковых геодезических измерений (определений)	0.10	-
3528	356526.03	1186867.61	Метод спутниковых геодезических измерений (определений)	0.10	-
3529	356522.09	1186869.49	Метод спутниковых геодезических измерений (определений)	0.10	-
3530	356517.13	1186871.86	Метод спутниковых геодезических измерений (определений)	0.10	-
3531	356516.40	1186870.62	Метод спутниковых геодезических измерений (определений)	0.10	-
3532	356515.11	1186871.24	Метод спутниковых геодезических измерений (определений)	0.10	-
3533	356514.65	1186870.28	Метод спутниковых геодезических измерений (определений)	0.10	-
3534	356510.47	1186872.17	Метод спутниковых геодезических измерений (определений)	0.10	-
3535	356510.97	1186873.22	Метод спутниковых геодезических измерений (определений)	0.10	-
3536	356503.27	1186876.91	Метод спутниковых геодезических измерений (определений)	0.10	-
3436	356537.47	1186950.09	Метод спутниковых геодезических измерений (определений)	0.10	-
3537	356629.07	1187118.64	Метод спутниковых геодезических измерений (определений)	0.10	-
3538	356632.46	1187113.86	Метод спутниковых геодезических измерений (определений)	0.10	-

2. Сведения о характерных точках границ объекта					
Обозначение характерных точек границ	Координаты, м		Метод определения координат характерной точки	Средняя квадратическая погрешность положения характерной точки (Mt), м	Описание обозначения точки на местности (при наличии)
	X	Y			
1	2	3	4	5	6
3539	356638.90	1187100.94	Метод спутниковых геодезических измерений (определений)	0.10	-
3540	356644.46	1187079.13	Метод спутниковых геодезических измерений (определений)	0.10	-
3541	356647.68	1187056.98	Метод спутниковых геодезических измерений (определений)	0.10	-
3542	356645.98	1187056.52	Метод спутниковых геодезических измерений (определений)	0.10	-
3543	356647.38	1187047.37	Метод спутниковых геодезических измерений (определений)	0.10	-
3544	356647.33	1187046.74	Метод спутниковых геодезических измерений (определений)	0.10	-
3545	356649.01	1187047.05	Метод спутниковых геодезических измерений (определений)	0.10	-
3546	356661.82	1186930.36	Метод спутниковых геодезических измерений (определений)	0.10	-
3547	356652.74	1186932.24	Метод спутниковых геодезических измерений (определений)	0.10	-
3548	356610.03	1186942.22	Метод спутниковых геодезических измерений (определений)	0.10	-
3549	356584.03	1186948.07	Метод спутниковых геодезических измерений (определений)	0.10	-
3550	356546.10	1186957.48	Метод спутниковых геодезических измерений (определений)	0.10	-
3551	356541.69	1186959.18	Метод спутниковых геодезических измерений (определений)	0.10	-

2. Сведения о характерных точках границ объекта					
Обозначение характерных точек границ	Координаты, м		Метод определения координат характерной точки	Средняя квадратическая погрешность положения характерной точки (Mt), м	Описание обозначения точки на местности (при наличии)
	X	Y			
1	2	3	4	5	6
3552	356557.28	1186993.08	Метод спутниковых геодезических измерений (определений)	0.10	-
3553	356560.60	1186992.03	Метод спутниковых геодезических измерений (определений)	0.10	-
3554	356555.55	1186978.78	Метод спутниковых геодезических измерений (определений)	0.10	-
3555	356556.02	1186976.11	Метод спутниковых геодезических измерений (определений)	0.10	-
3556	356557.81	1186974.08	Метод спутниковых геодезических измерений (определений)	0.10	-
3557	356559.69	1186973.35	Метод спутниковых геодезических измерений (определений)	0.10	-
3558	356575.19	1186970.24	Метод спутниковых геодезических измерений (определений)	0.10	-
3559	356575.43	1186971.21	Метод спутниковых геодезических измерений (определений)	0.10	-
3560	356576.61	1186976.22	Метод спутниковых геодезических измерений (определений)	0.10	-
3561	356581.18	1186975.13	Метод спутниковых геодезических измерений (определений)	0.10	-
3562	356581.25	1186975.68	Метод спутниковых геодезических измерений (определений)	0.10	-
3563	356580.13	1186978.15	Метод спутниковых геодезических измерений (определений)	0.10	-
3564	356577.89	1186979.67	Метод спутниковых геодезических измерений (определений)	0.10	-

2. Сведения о характерных точках границ объекта					
Обозначение характерных точек границ	Координаты, м		Метод определения координат характерной точки	Средняя квадратическая погрешность положения характерной точки (Mt), м	Описание обозначения точки на местности (при наличии)
	X	Y			
1	2	3	4	5	6
3565	356567.36	1186981.94	Метод спутниковых геодезических измерений (определений)	0.10	-
3566	356571.86	1186993.30	Метод спутниковых геодезических измерений (определений)	0.10	-
3567	356619.83	1187099.53	Метод спутниковых геодезических измерений (определений)	0.10	-
3568	356622.52	1187107.17	Метод спутниковых геодезических измерений (определений)	0.10	-
3569	356626.60	1187116.82	Метод спутниковых геодезических измерений (определений)	0.10	-
3570	356628.84	1187118.34	Метод спутниковых геодезических измерений (определений)	0.10	-
3537	356629.07	1187118.64	Метод спутниковых геодезических измерений (определений)	0.10	-
3571	356720.83	1186424.02	Метод спутниковых геодезических измерений (определений)	0.10	-
3572	356727.31	1186423.80	Метод спутниковых геодезических измерений (определений)	0.10	-
3573	356727.29	1186423.00	Метод спутниковых геодезических измерений (определений)	0.10	-
3574	356751.39	1186422.16	Метод спутниковых геодезических измерений (определений)	0.10	-
3575	356751.42	1186422.96	Метод спутниковых геодезических измерений (определений)	0.10	-
3576	356757.92	1186422.73	Метод спутниковых геодезических измерений (определений)	0.10	-

2. Сведения о характерных точках границ объекта					
Обозначение характерных точек границ	Координаты, м		Метод определения координат характерной точки	Средняя квадратическая погрешность положения характерной точки (Mt), м	Описание обозначения точки на местности (при наличии)
	X	Y			
1	2	3	4	5	6
3577	356757.89	1186421.93	Метод спутниковых геодезических измерений (определений)	0.10	-
3578	356770.13	1186421.51	Метод спутниковых геодезических измерений (определений)	0.10	-
3579	356770.05	1186417.02	Метод спутниковых геодезических измерений (определений)	0.10	-
3580	356770.91	1186417.24	Метод спутниковых геодезических измерений (определений)	0.10	-
3581	356772.81	1186419.18	Метод спутниковых геодезических измерений (определений)	0.10	-
3582	356773.41	1186421.60	Метод спутниковых геодезических измерений (определений)	0.10	-
3583	356773.44	1186422.36	Метод спутниковых геодезических измерений (определений)	0.10	-
3584	356792.24	1186422.53	Метод спутниковых геодезических измерений (определений)	0.10	-
3585	356809.16	1186421.81	Метод спутниковых геодезических измерений (определений)	0.10	-
3586	356814.40	1186421.64	Метод спутниковых геодезических измерений (определений)	0.10	-
3587	356814.42	1186422.32	Метод спутниковых геодезических измерений (определений)	0.10	-
3588	356821.07	1186422.11	Метод спутниковых геодезических измерений (определений)	0.10	-
3589	356821.05	1186421.42	Метод спутниковых геодезических измерений (определений)	0.10	-

2. Сведения о характерных точках границ объекта					
Обозначение характерных точек границ	Координаты, м		Метод определения координат характерной точки	Средняя квадратическая погрешность положения характерной точки (Mt), м	Описание обозначения точки на местности (при наличии)
	X	Y			
1	2	3	4	5	6
3590	356832.73	1186421.03	Метод спутниковых геодезических измерений (определений)	0.10	-
3591	356832.75	1186421.72	Метод спутниковых геодезических измерений (определений)	0.10	-
3592	356839.43	1186421.50	Метод спутниковых геодезических измерений (определений)	0.10	-
3593	356839.40	1186420.81	Метод спутниковых геодезических измерений (определений)	0.10	-
3594	356851.60	1186420.38	Метод спутниковых геодезических измерений (определений)	0.10	-
3595	356851.45	1186415.63	Метод спутниковых геодезических измерений (определений)	0.10	-
3596	356852.63	1186415.75	Метод спутниковых геодезических измерений (определений)	0.10	-
3597	356854.27	1186416.80	Метод спутниковых геодезических измерений (определений)	0.10	-
3598	356853.84	1186388.98	Метод спутниковых геодезических измерений (определений)	0.10	-
3599	356852.75	1186372.69	Метод спутниковых геодезических измерений (определений)	0.10	-
3600	356850.44	1186374.11	Метод спутниковых геодезических измерений (определений)	0.10	-
3601	356850.33	1186374.11	Метод спутниковых геодезических измерений (определений)	0.10	-
3602	356850.09	1186369.24	Метод спутниковых геодезических измерений (определений)	0.10	-

2. Сведения о характерных точках границ объекта					
Обозначение характерных точек границ	Координаты, м		Метод определения координат характерной точки	Средняя квадратическая погрешность положения характерной точки (Mt), м	Описание обозначения точки на местности (при наличии)
	X	Y			
1	2	3	4	5	6
3603	356846.73	1186369.41	Метод спутниковых геодезических измерений (определений)	0.10	-
3604	356846.66	1186367.14	Метод спутниковых геодезических измерений (определений)	0.10	-
3605	356832.19	1186367.80	Метод спутниковых геодезических измерений (определений)	0.10	-
3606	356832.29	1186370.06	Метод спутниковых геодезических измерений (определений)	0.10	-
3607	356828.86	1186370.21	Метод спутниковых геодезических измерений (определений)	0.10	-
3608	356829.08	1186375.04	Метод спутниковых геодезических измерений (определений)	0.10	-
3609	356827.45	1186374.95	Метод спутниковых геодезических измерений (определений)	0.10	-
3610	356824.84	1186373.14	Метод спутниковых геодезических измерений (определений)	0.10	-
3611	356823.72	1186375.61	Метод спутниковых геодезических измерений (определений)	0.10	-
3612	356823.25	1186375.93	Метод спутниковых геодезических измерений (определений)	0.10	-
3613	356823.12	1186372.28	Метод спутниковых геодезических измерений (определений)	0.10	-
3614	356819.77	1186372.40	Метод спутниковых геодезических измерений (определений)	0.10	-
3615	356819.69	1186370.17	Метод спутниковых геодезических измерений (определений)	0.10	-

2. Сведения о характерных точках границ объекта					
Обозначение характерных точек границ	Координаты, м		Метод определения координат характерной точки	Средняя квадратическая погрешность положения характерной точки (Mt), м	Описание обозначения точки на местности (при наличии)
	X	Y			
1	2	3	4	5	6
3616	356814.77	1186370.34	Метод спутниковых геодезических измерений (определений)	0.10	-
3617	356814.62	1186368.48	Метод спутниковых геодезических измерений (определений)	0.10	-
3618	356810.02	1186368.65	Метод спутниковых геодезических измерений (определений)	0.10	-
3619	356810.02	1186370.51	Метод спутниковых геодезических измерений (определений)	0.10	-
3620	356805.25	1186370.68	Метод спутниковых геодезических измерений (определений)	0.10	-
3621	356805.33	1186372.91	Метод спутниковых геодезических измерений (определений)	0.10	-
3622	356802.00	1186373.03	Метод спутниковых геодезических измерений (определений)	0.10	-
3623	356802.13	1186376.66	Метод спутниковых геодезических измерений (определений)	0.10	-
3624	356801.36	1186376.14	Метод спутниковых геодезических измерений (определений)	0.10	-
3625	356800.24	1186373.67	Метод спутниковых геодезических измерений (определений)	0.10	-
3626	356800.02	1186369.02	Метод спутниковых геодезических измерений (определений)	0.10	-
3627	356797.17	1186369.13	Метод спутниковых геодезических измерений (определений)	0.10	-
3628	356797.28	1186374.22	Метод спутниковых геодезических измерений (определений)	0.10	-

2. Сведения о характерных точках границ объекта					
Обозначение характерных точек границ	Координаты, м		Метод определения координат характерной точки	Средняя квадратическая погрешность положения характерной точки (Mt), м	Описание обозначения точки на местности (при наличии)
	X	Y			
1	2	3	4	5	6
3629	356795.98	1186376.47	Метод спутниковых геодезических измерений (определений)	0.10	-
3630	356795.83	1186373.34	Метод спутниковых геодезических измерений (определений)	0.10	-
3631	356792.49	1186373.46	Метод спутниковых геодезических измерений (определений)	0.10	-
3632	356792.41	1186371.22	Метод спутниковых геодезических измерений (определений)	0.10	-
3633	356787.31	1186371.41	Метод спутниковых геодезических измерений (определений)	0.10	-
3634	356787.17	1186369.50	Метод спутниковых геодезических измерений (определений)	0.10	-
3635	356783.22	1186369.64	Метод спутниковых геодезических измерений (определений)	0.10	-
3636	356783.07	1186371.56	Метод спутниковых геодезических измерений (определений)	0.10	-
3637	356778.01	1186371.75	Метод спутниковых геодезических измерений (определений)	0.10	-
3638	356778.09	1186373.95	Метод спутниковых геодезических измерений (определений)	0.10	-
3639	356774.73	1186374.08	Метод спутниковых геодезических измерений (определений)	0.10	-
3640	356774.86	1186377.36	Метод спутниковых геодезических измерений (определений)	0.10	-
3641	356773.92	1186376.58	Метод спутниковых геодезических измерений (определений)	0.10	-

2. Сведения о характерных точках границ объекта					
Обозначение характерных точек границ	Координаты, м		Метод определения координат характерной точки	Средняя квадратическая погрешность положения характерной точки (Mt), м	Описание обозначения точки на местности (при наличии)
	X	Y			
1	2	3	4	5	6
3642	356773.06	1186374.01	Метод спутниковых геодезических измерений (определений)	0.10	-
3643	356773.20	1186370.02	Метод спутниковых геодезических измерений (определений)	0.10	-
3644	356770.57	1186370.12	Метод спутниковых геодезических измерений (определений)	0.10	-
3645	356770.68	1186375.66	Метод спутниковых геодезических измерений (определений)	0.10	-
3646	356769.16	1186378.09	Метод спутниковых геодезических измерений (определений)	0.10	-
3647	356768.98	1186374.31	Метод спутниковых геодезических измерений (определений)	0.10	-
3648	356765.64	1186374.43	Метод спутниковых геодезических измерений (определений)	0.10	-
3649	356765.56	1186372.19	Метод спутниковых геодезических измерений (определений)	0.10	-
3650	356760.70	1186372.37	Метод спутниковых геодезических измерений (определений)	0.10	-
3651	356760.58	1186370.49	Метод спутниковых геодезических измерений (определений)	0.10	-
3652	356755.77	1186370.67	Метод спутниковых геодезических измерений (определений)	0.10	-
3653	356755.73	1186372.55	Метод спутниковых геодезических измерений (определений)	0.10	-
3654	356751.16	1186372.72	Метод спутниковых геодезических измерений (определений)	0.10	-

2. Сведения о характерных точках границ объекта					
Обозначение характерных точек границ	Координаты, м		Метод определения координат характерной точки	Средняя квадратическая погрешность положения характерной точки (Mt), м	Описание обозначения точки на местности (при наличии)
	X	Y			
1	2	3	4	5	6
3655	356751.24	1186374.92	Метод спутниковых геодезических измерений (определений)	0.10	-
3656	356747.88	1186375.05	Метод спутниковых геодезических измерений (определений)	0.10	-
3657	356748.00	1186378.81	Метод спутниковых геодезических измерений (определений)	0.10	-
3658	356746.88	1186377.96	Метод спутниковых геодезических измерений (определений)	0.10	-
3659	356745.89	1186375.44	Метод спутниковых геодезических измерений (определений)	0.10	-
3660	356745.61	1186371.03	Метод спутниковых геодезических измерений (определений)	0.10	-
3661	356743.41	1186371.12	Метод спутниковых геодезических измерений (определений)	0.10	-
3662	356743.44	1186376.01	Метод спутниковых геодезических измерений (определений)	0.10	-
3663	356741.81	1186378.50	Метод спутниковых геодезических измерений (определений)	0.10	-
3664	356741.82	1186375.43	Метод спутниковых геодезических измерений (определений)	0.10	-
3665	356738.48	1186375.55	Метод спутниковых геодезических измерений (определений)	0.10	-
3666	356738.41	1186373.31	Метод спутниковых геодезических измерений (определений)	0.10	-
3667	356733.53	1186373.51	Метод спутниковых геодезических измерений (определений)	0.10	-

2. Сведения о характерных точках границ объекта					
Обозначение характерных точек границ	Координаты, м		Метод определения координат характерной точки	Средняя квадратическая погрешность положения характерной точки (Mt), м	Описание обозначения точки на местности (при наличии)
	X	Y			
1	2	3	4	5	6
3668	356733.41	1186371.49	Метод спутниковых геодезических измерений (определений)	0.10	-
3669	356728.47	1186371.67	Метод спутниковых геодезических измерений (определений)	0.10	-
3670	356728.40	1186373.72	Метод спутниковых геодезических измерений (определений)	0.10	-
3671	356724.05	1186373.89	Метод спутниковых геодезических измерений (определений)	0.10	-
3672	356724.08	1186376.04	Метод спутниковых геодезических измерений (определений)	0.10	-
3673	356720.72	1186376.17	Метод спутниковых геодезических измерений (определений)	0.10	-
3674	356720.76	1186379.33	Метод спутниковых геодезических измерений (определений)	0.10	-
3675	356719.51	1186378.38	Метод спутниковых геодезических измерений (определений)	0.10	-
3676	356718.52	1186375.86	Метод спутниковых геодезических измерений (определений)	0.10	-
3677	356718.48	1186372.04	Метод спутниковых геодезических измерений (определений)	0.10	-
3678	356716.28	1186372.12	Метод спутниковых геодезических измерений (определений)	0.10	-
3679	356716.16	1186377.13	Метод спутниковых геодезических измерений (определений)	0.10	-
3680	356715.01	1186378.92	Метод спутниковых геодезических измерений (определений)	0.10	-

2. Сведения о характерных точках границ объекта					
Обозначение характерных точек границ	Координаты, м		Метод определения координат характерной точки	Средняя квадратическая погрешность положения характерной точки (Mt), м	Описание обозначения точки на местности (при наличии)
	X	Y			
1	2	3	4	5	6
3681	356714.89	1186376.45	Метод спутниковых геодезических измерений (определений)	0.10	-
3682	356711.56	1186376.57	Метод спутниковых геодезических измерений (определений)	0.10	-
3683	356711.47	1186374.30	Метод спутниковых геодезических измерений (определений)	0.10	-
3684	356706.35	1186374.51	Метод спутниковых геодезических измерений (определений)	0.10	-
3685	356706.29	1186372.59	Метод спутниковых геодезических измерений (определений)	0.10	-
3686	356701.20	1186372.87	Метод спутниковых геодезических измерений (определений)	0.10	-
3687	356701.15	1186374.72	Метод спутниковых геодезических измерений (определений)	0.10	-
3688	356696.99	1186374.89	Метод спутниковых геодезических измерений (определений)	0.10	-
3689	356697.08	1186377.16	Метод спутниковых геодезических измерений (определений)	0.10	-
3690	356694.11	1186377.28	Метод спутниковых геодезических измерений (определений)	0.10	-
3691	356694.25	1186380.73	Метод спутниковых геодезических измерений (определений)	0.10	-
3692	356692.30	1186379.25	Метод спутниковых геодезических измерений (определений)	0.10	-
3693	356691.31	1186376.73	Метод спутниковых геодезических измерений (определений)	0.10	-

2. Сведения о характерных точках границ объекта					
Обозначение характерных точек границ	Координаты, м		Метод определения координат характерной точки	Средняя квадратическая погрешность положения характерной точки (Mt), м	Описание обозначения точки на местности (при наличии)
	X	Y			
1	2	3	4	5	6
3694	356691.22	1186373.41	Метод спутниковых геодезических измерений (определений)	0.10	-
3695	356689.92	1186373.46	Метод спутниковых геодезических измерений (определений)	0.10	-
3696	356689.71	1186378.95	Метод спутниковых геодезических измерений (определений)	0.10	-
3697	356688.00	1186381.34	Метод спутниковых геодезических измерений (определений)	0.10	-
3698	356687.79	1186377.41	Метод спутниковых геодезических измерений (определений)	0.10	-
3699	356684.48	1186377.48	Метод спутниковых геодезических измерений (определений)	0.10	-
3700	356684.40	1186375.31	Метод спутниковых геодезических измерений (определений)	0.10	-
3701	356679.93	1186375.48	Метод спутниковых геодезических измерений (определений)	0.10	-
3702	356679.92	1186373.67	Метод спутниковых геодезических измерений (определений)	0.10	-
3703	356671.53	1186373.94	Метод спутниковых геодезических измерений (определений)	0.10	-
3704	356671.46	1186375.80	Метод спутниковых геодезических измерений (определений)	0.10	-
3705	356663.51	1186376.10	Метод спутниковых геодезических измерений (определений)	0.10	-
3706	356663.64	1186379.79	Метод спутниковых геодезических измерений (определений)	0.10	-

2. Сведения о характерных точках границ объекта					
Обозначение характерных точек границ	Координаты, м		Метод определения координат характерной точки	Средняя квадратическая погрешность положения характерной точки (Mt), м	Описание обозначения точки на местности (при наличии)
	X	Y			
1	2	3	4	5	6
3707	356662.62	1186379.01	Метод спутниковых геодезических измерений (определений)	0.10	-
3708	356661.63	1186376.49	Метод спутниковых геодезических измерений (определений)	0.10	-
3709	356661.54	1186374.29	Метод спутниковых геодезических измерений (определений)	0.10	-
3710	356659.59	1186374.37	Метод спутниковых геодезических измерений (определений)	0.10	-
3711	356659.45	1186380.23	Метод спутниковых геодезических измерений (определений)	0.10	-
3712	356657.96	1186382.51	Метод спутниковых геодезических измерений (определений)	0.10	-
3713	356657.78	1186378.60	Метод спутниковых геодезических измерений (определений)	0.10	-
3714	356654.18	1186378.77	Метод спутниковых геодезических измерений (определений)	0.10	-
3715	356654.06	1186376.51	Метод спутниковых геодезических измерений (определений)	0.10	-
3716	356649.63	1186376.71	Метод спутниковых геодезических измерений (определений)	0.10	-
3717	356649.59	1186374.77	Метод спутниковых геодезических измерений (определений)	0.10	-
3718	356641.39	1186375.10	Метод спутниковых геодезических измерений (определений)	0.10	-
3719	356641.42	1186377.09	Метод спутниковых геодезических измерений (определений)	0.10	-

2. Сведения о характерных точках границ объекта					
Обозначение характерных точек границ	Координаты, м		Метод определения координат характерной точки	Средняя квадратическая погрешность положения характерной точки (Mt), м	Описание обозначения точки на местности (при наличии)
	X	Y			
1	2	3	4	5	6
3720	356636.66	1186377.30	Метод спутниковых геодезических измерений (определений)	0.10	-
3721	356636.74	1186379.46	Метод спутниковых геодезических измерений (определений)	0.10	-
3722	356633.36	1186379.62	Метод спутниковых геодезических измерений (определений)	0.10	-
3723	356633.52	1186383.19	Метод спутниковых геодезических измерений (определений)	0.10	-
3724	356632.79	1186382.69	Метод спутниковых геодезических измерений (определений)	0.10	-
3725	356631.67	1186380.22	Метод спутниковых геодезических измерений (определений)	0.10	-
3726	356631.40	1186375.55	Метод спутниковых геодезических измерений (определений)	0.10	-
3727	356628.23	1186375.70	Метод спутниковых геодезических измерений (определений)	0.10	-
3728	356629.57	1186398.37	Метод спутниковых геодезических измерений (определений)	0.10	-
3729	356667.48	1186402.79	Метод спутниковых геодезических измерений (определений)	0.10	-
3730	356670.11	1186404.26	Метод спутниковых геодезических измерений (определений)	0.10	-
3731	356672.11	1186406.80	Метод спутниковых геодезических измерений (определений)	0.10	-
3732	356672.78	1186409.05	Метод спутниковых геодезических измерений (определений)	0.10	-

2. Сведения о характерных точках границ объекта					
Обозначение характерных точек границ	Координаты, м		Метод определения координат характерной точки	Средняя квадратическая погрешность положения характерной точки (Mt), м	Описание обозначения точки на местности (при наличии)
	X	Y			
1	2	3	4	5	6
3733	356695.37	1186414.13	Метод спутниковых геодезических измерений (определений)	0.10	-
3734	356702.32	1186416.69	Метод спутниковых геодезических измерений (определений)	0.10	-
3735	356705.60	1186419.54	Метод спутниковых геодезических измерений (определений)	0.10	-
3736	356708.42	1186423.25	Метод спутниковых геодезических измерений (определений)	0.10	-
3737	356708.42	1186423.83	Метод спутниковых геодезических измерений (определений)	0.10	-
3738	356720.80	1186423.23	Метод спутниковых геодезических измерений (определений)	0.10	-
3571	356720.83	1186424.02	Метод спутниковых геодезических измерений (определений)	0.10	-
3739	356613.84	1186807.21	Метод спутниковых геодезических измерений (определений)	0.10	-
3740	356626.60	1186799.37	Метод спутниковых геодезических измерений (определений)	0.10	-
3741	356620.92	1186790.59	Метод спутниковых геодезических измерений (определений)	0.10	-
3742	356625.62	1186787.49	Метод спутниковых геодезических измерений (определений)	0.10	-
3743	356623.00	1186783.51	Метод спутниковых геодезических измерений (определений)	0.10	-
3744	356623.83	1186783.06	Метод спутниковых геодезических измерений (определений)	0.10	-

2. Сведения о характерных точках границ объекта					
Обозначение характерных точек границ	Координаты, м		Метод определения координат характерной точки	Средняя квадратическая погрешность положения характерной точки (Mt), м	Описание обозначения точки на местности (при наличии)
	X	Y			
1	2	3	4	5	6
3745	356626.53	1186783.20	Метод спутниковых геодезических измерений (определений)	0.10	-
3746	356628.77	1186784.72	Метод спутниковых геодезических измерений (определений)	0.10	-
3747	356635.13	1186794.13	Метод спутниковых геодезических измерений (определений)	0.10	-
3748	356641.20	1186790.20	Метод спутниковых геодезических измерений (определений)	0.10	-
3749	356635.04	1186781.25	Метод спутниковых геодезических измерений (определений)	0.10	-
3750	356641.43	1186777.04	Метод спутниковых геодезических измерений (определений)	0.10	-
3751	356639.27	1186773.77	Метод спутниковых геодезических измерений (определений)	0.10	-
3752	356640.45	1186773.77	Метод спутниковых геодезических измерений (определений)	0.10	-
3753	356642.76	1186775.19	Метод спутниковых геодезических измерений (определений)	0.10	-
3754	356649.56	1186784.69	Метод спутниковых геодезических измерений (определений)	0.10	-
3755	356655.54	1186780.73	Метод спутниковых геодезических измерений (определений)	0.10	-
3756	356649.25	1186771.76	Метод спутниковых геодезических измерений (определений)	0.10	-
3757	356656.53	1186766.68	Метод спутниковых геодезических измерений (определений)	0.10	-

2. Сведения о характерных точках границ объекта					
Обозначение характерных точек границ	Координаты, м		Метод определения координат характерной точки	Средняя квадратическая погрешность положения характерной точки (Mt), м	Описание обозначения точки на местности (при наличии)
	X	Y			
1	2	3	4	5	6
3758	356654.94	1186764.40	Метод спутниковых геодезических измерений (определений)	0.10	-
3759	356656.88	1186765.59	Метод спутниковых геодезических измерений (определений)	0.10	-
3760	356663.73	1186774.98	Метод спутниковых геодезических измерений (определений)	0.10	-
3761	356671.41	1186769.58	Метод спутниковых геодезических измерений (определений)	0.10	-
3762	356665.49	1186761.18	Метод спутниковых геодезических измерений (определений)	0.10	-
3763	356666.09	1186760.79	Метод спутниковых геодезических измерений (определений)	0.10	-
3764	356665.82	1186760.39	Метод спутниковых геодезических измерений (определений)	0.10	-
3765	356670.29	1186757.47	Метод спутниковых геодезических измерений (определений)	0.10	-
3766	356667.45	1186753.11	Метод спутниковых геодезических измерений (определений)	0.10	-
3767	356670.38	1186752.98	Метод спутниковых геодезических измерений (определений)	0.10	-
3768	356672.69	1186754.40	Метод спутниковых геодезических измерений (определений)	0.10	-
3769	356680.57	1186765.15	Метод спутниковых геодезических измерений (определений)	0.10	-
3770	356687.73	1186765.73	Метод спутниковых геодезических измерений (определений)	0.10	-

2. Сведения о характерных точках границ объекта					
Обозначение характерных точек границ	Координаты, м		Метод определения координат характерной точки	Средняя квадратическая погрешность положения характерной точки (Mt), м	Описание обозначения точки на местности (при наличии)
	X	Y			
1	2	3	4	5	6
3771	356689.34	1186757.11	Метод спутниковых геодезических измерений (определений)	0.10	-
3772	356682.49	1186748.15	Метод спутниковых геодезических измерений (определений)	0.10	-
3773	356686.60	1186745.14	Метод спутниковых геодезических измерений (определений)	0.10	-
3774	356683.74	1186741.26	Метод спутниковых геодезических измерений (определений)	0.10	-
3775	356684.81	1186740.54	Метод спутниковых геодезических измерений (определений)	0.10	-
3776	356687.51	1186740.40	Метод спутниковых геодезических измерений (определений)	0.10	-
3777	356689.89	1186741.70	Метод спутниковых геодезических измерений (определений)	0.10	-
3778	356691.86	1186744.13	Метод спутниковых геодезических измерений (определений)	0.10	-
3779	356697.32	1186724.61	Метод спутниковых геодезических измерений (определений)	0.10	-
3780	356696.58	1186724.26	Метод спутниковых геодезических измерений (определений)	0.10	-
3781	356692.00	1186716.48	Метод спутниковых геодезических измерений (определений)	0.10	-
3782	356692.03	1186716.11	Метод спутниковых геодезических измерений (определений)	0.10	-
3783	356692.83	1186715.65	Метод спутниковых геодезических измерений (определений)	0.10	-

2. Сведения о характерных точках границ объекта					
Обозначение характерных точек границ	Координаты, м		Метод определения координат характерной точки	Средняя квадратическая погрешность положения характерной точки (Mt), м	Описание обозначения точки на местности (при наличии)
	X	Y			
1	2	3	4	5	6
3784	356685.25	1186702.78	Метод спутниковых геодезических измерений (определений)	0.10	-
3785	356682.43	1186703.95	Метод спутниковых геодезических измерений (определений)	0.10	-
3786	356681.20	1186703.76	Метод спутниковых геодезических измерений (определений)	0.10	-
3787	356683.73	1186702.28	Метод спутниковых геодезических измерений (определений)	0.10	-
3788	356679.89	1186695.68	Метод спутниковых геодезических измерений (определений)	0.10	-
3789	356677.27	1186697.20	Метод спутниковых геодезических измерений (определений)	0.10	-
3790	356677.41	1186696.59	Метод спутниковых геодезических измерений (определений)	0.10	-
3791	356679.31	1186694.65	Метод спутниковых геодезических измерений (определений)	0.10	-
3792	356680.21	1186694.14	Метод спутниковых геодезических измерений (определений)	0.10	-
3793	356671.13	1186678.43	Метод спутниковых геодезических измерений (определений)	0.10	-
3794	356637.87	1186692.09	Метод спутниковых геодезических измерений (определений)	0.10	-
3795	356635.43	1186691.79	Метод спутниковых геодезических измерений (определений)	0.10	-
3796	356637.83	1186697.18	Метод спутниковых геодезических измерений (определений)	0.10	-

2. Сведения о характерных точках границ объекта					
Обозначение характерных точек границ	Координаты, м		Метод определения координат характерной точки	Средняя квадратическая погрешность положения характерной точки (Mt), м	Описание обозначения точки на местности (при наличии)
	X	Y			
1	2	3	4	5	6
3797	356629.88	1186700.34	Метод спутниковых геодезических измерений (определений)	0.10	-
3798	356631.14	1186703.47	Метод спутниковых геодезических измерений (определений)	0.10	-
3799	356629.14	1186701.78	Метод спутниковых геодезических измерений (определений)	0.10	-
3800	356621.74	1186705.22	Метод спутниковых геодезических измерений (определений)	0.10	-
3801	356618.97	1186699.29	Метод спутниковых геодезических измерений (определений)	0.10	-
3802	356614.02	1186701.58	Метод спутниковых геодезических измерений (определений)	0.10	-
3803	356612.08	1186697.38	Метод спутниковых геодезических измерений (определений)	0.10	-
3804	356571.42	1186716.28	Метод спутниковых геодезических измерений (определений)	0.10	-
3805	356572.10	1186717.62	Метод спутниковых геодезических измерений (определений)	0.10	-
3806	356577.70	1186717.07	Метод спутниковых геодезических измерений (определений)	0.10	-
3807	356579.34	1186717.86	Метод спутниковых геодезических измерений (определений)	0.10	-
3808	356578.22	1186718.37	Метод спутниковых геодезических измерений (определений)	0.10	-
3809	356580.56	1186723.30	Метод спутниковых геодезических измерений (определений)	0.10	-

2. Сведения о характерных точках границ объекта					
Обозначение характерных точек границ	Координаты, м		Метод определения координат характерной точки	Средняя квадратическая погрешность положения характерной точки (Mt), м	Описание обозначения точки на местности (при наличии)
	X	Y			
1	2	3	4	5	6
3810	356583.65	1186721.88	Метод спутниковых геодезических измерений (определений)	0.10	-
3811	356584.98	1186724.80	Метод спутниковых геодезических измерений (определений)	0.10	-
3812	356588.18	1186723.34	Метод спутниковых геодезических измерений (определений)	0.10	-
3813	356588.80	1186724.70	Метод спутниковых геодезических измерений (определений)	0.10	-
3814	356590.34	1186724.00	Метод спутниковых геодезических измерений (определений)	0.10	-
3815	356591.91	1186727.45	Метод спутниковых геодезических измерений (определений)	0.10	-
3816	356591.57	1186730.14	Метод спутниковых геодезических измерений (определений)	0.10	-
3817	356589.88	1186732.26	Метод спутниковых геодезических измерений (определений)	0.10	-
3818	356582.01	1186735.79	Метод спутниковых геодезических измерений (определений)	0.10	-
3819	356581.07	1186735.86	Метод спутниковых геодезических измерений (определений)	0.10	-
3820	356582.00	1186737.87	Метод спутниковых геодезических измерений (определений)	0.10	-
3821	356586.61	1186736.48	Метод спутниковых геодезических измерений (определений)	0.10	-
3822	356588.28	1186739.90	Метод спутниковых геодезических измерений (определений)	0.10	-

2. Сведения о характерных точках границ объекта					
Обозначение характерных точек границ	Координаты, м		Метод определения координат характерной точки	Средняя квадратическая погрешность положения характерной точки (Mt), м	Описание обозначения точки на местности (при наличии)
	X	Y			
1	2	3	4	5	6
3823	356591.56	1186738.38	Метод спутниковых геодезических измерений (определений)	0.10	-
3824	356593.83	1186743.26	Метод спутниковых геодезических измерений (определений)	0.10	-
3825	356596.59	1186741.97	Метод спутниковых геодезических измерений (определений)	0.10	-
3826	356596.37	1186742.65	Метод спутниковых геодезических измерений (определений)	0.10	-
3827	356594.29	1186744.39	Метод спутниковых геодезических измерений (определений)	0.10	-
3828	356586.23	1186747.01	Метод спутниковых геодезических измерений (определений)	0.10	-
3829	356590.51	1186756.24	Метод спутниковых геодезических измерений (определений)	0.10	-
3830	356600.10	1186752.33	Метод спутниковых геодезических измерений (определений)	0.10	-
3831	356600.82	1186752.44	Метод спутниковых геодезических измерений (определений)	0.10	-
3832	356599.24	1186753.19	Метод спутниковых геодезических измерений (определений)	0.10	-
3833	356602.67	1186760.44	Метод спутниковых геодезических измерений (определений)	0.10	-
3834	356605.22	1186759.23	Метод спутниковых геодезических измерений (определений)	0.10	-
3835	356603.22	1186761.63	Метод спутниковых геодезических измерений (определений)	0.10	-

2. Сведения о характерных точках границ объекта					
Обозначение характерных точек границ	Координаты, м		Метод определения координат характерной точки	Средняя квадратическая погрешность положения характерной точки (Mt), м	Описание обозначения точки на местности (при наличии)
	X	Y			
1	2	3	4	5	6
3836	356594.71	1186765.32	Метод спутниковых геодезических измерений (определений)	0.10	-
3837	356601.59	1186780.25	Метод спутниковых геодезических измерений (определений)	0.10	-
3838	356603.81	1186786.08	Метод спутниковых геодезических измерений (определений)	0.10	-
3739	356613.84	1186807.21	Метод спутниковых геодезических измерений (определений)	0.10	-
3839	356567.05	1186707.28	Метод спутниковых геодезических измерений (определений)	0.10	-
3840	356607.93	1186688.28	Метод спутниковых геодезических измерений (определений)	0.10	-
3841	356607.54	1186687.11	Метод спутниковых геодезических измерений (определений)	0.10	-
3842	356612.48	1186684.79	Метод спутниковых геодезических измерений (определений)	0.10	-
3843	356610.44	1186680.45	Метод спутниковых геодезических измерений (определений)	0.10	-
3844	356612.06	1186680.04	Метод спутниковых геодезических измерений (определений)	0.10	-
3845	356614.66	1186680.84	Метод спутниковых геодезических измерений (определений)	0.10	-
3846	356616.45	1186682.87	Метод спутниковых геодезических измерений (определений)	0.10	-
3847	356616.99	1186684.05	Метод спутниковых геодезических измерений (определений)	0.10	-

2. Сведения о характерных точках границ объекта					
Обозначение характерных точек границ	Координаты, м		Метод определения координат характерной точки	Средняя квадратическая погрешность положения характерной точки (Mt), м	Описание обозначения точки на местности (при наличии)
	X	Y			
1	2	3	4	5	6
3848	356632.62	1186676.72	Метод спутниковых геодезических измерений (определений)	0.10	-
3849	356635.32	1186676.99	Метод спутниковых геодезических измерений (определений)	0.10	-
3850	356637.48	1186678.63	Метод спутниковых геодезических измерений (определений)	0.10	-
3851	356639.07	1186680.95	Метод спутниковых геодезических измерений (определений)	0.10	-
3852	356660.88	1186671.72	Метод спутниковых геодезических измерений (определений)	0.10	-
3853	356659.53	1186670.34	Метод спутниковых геодезических измерений (определений)	0.10	-
3854	356663.69	1186667.94	Метод спутниковых геодезических измерений (определений)	0.10	-
3855	356660.94	1186663.15	Метод спутниковых геодезических измерений (определений)	0.10	-
3856	356661.97	1186662.57	Метод спутниковых геодезических измерений (определений)	0.10	-
3857	356657.91	1186655.55	Метод спутниковых геодезических измерений (определений)	0.10	-
3858	356656.05	1186655.93	Метод спутниковых геодезических измерений (определений)	0.10	-
3859	356655.56	1186653.50	Метод спутниковых геодезических измерений (определений)	0.10	-
3860	356652.01	1186647.41	Метод спутниковых геодезических измерений (определений)	0.10	-

2. Сведения о характерных точках границ объекта					
Обозначение характерных точек границ	Координаты, м		Метод определения координат характерной точки	Средняя квадратическая погрешность положения характерной точки (Mt), м	Описание обозначения точки на местности (при наличии)
	X	Y			
1	2	3	4	5	6
3861	356652.83	1186646.93	Метод спутниковых геодезических измерений (определений)	0.10	-
3862	356649.62	1186641.59	Метод спутниковых геодезических измерений (определений)	0.10	-
3863	356646.95	1186642.70	Метод спутниковых геодезических измерений (определений)	0.10	-
3864	356644.27	1186642.29	Метод спутниковых геодезических измерений (определений)	0.10	-
3865	356642.28	1186640.62	Метод спутниковых геодезических измерений (определений)	0.10	-
3866	356646.57	1186638.14	Метод спутниковых геодезических измерений (определений)	0.10	-
3867	356643.82	1186633.40	Метод спутниковых геодезических измерений (определений)	0.10	-
3868	356644.56	1186632.97	Метод спутниковых геодезических измерений (определений)	0.10	-
3869	356640.16	1186625.25	Метод спутниковых геодезических измерений (определений)	0.10	-
3870	356637.31	1186626.30	Метод спутниковых геодезических измерений (определений)	0.10	-
3871	356634.66	1186625.76	Метод спутниковых геодезических измерений (определений)	0.10	-
3872	356632.95	1186624.18	Метод спутниковых геодезических измерений (определений)	0.10	-
3873	356637.17	1186621.71	Метод спутниковых геодезических измерений (определений)	0.10	-

2. Сведения о характерных точках границ объекта					
Обозначение характерных точек границ	Координаты, м		Метод определения координат характерной точки	Средняя квадратическая погрешность положения характерной точки (Mt), м	Описание обозначения точки на местности (при наличии)
	X	Y			
1	2	3	4	5	6
3874	356634.49	1186617.03	Метод спутниковых геодезических измерений (определений)	0.10	-
3875	356635.21	1186616.56	Метод спутниковых геодезических измерений (определений)	0.10	-
3876	356630.81	1186608.84	Метод спутниковых геодезических измерений (определений)	0.10	-
3877	356612.51	1186609.45	Метод спутниковых геодезических измерений (определений)	0.10	-
3878	356612.41	1186611.62	Метод спутниковых геодезических измерений (определений)	0.10	-
3879	356602.55	1186611.97	Метод спутниковых геодезических измерений (определений)	0.10	-
3880	356602.51	1186609.82	Метод спутниковых геодезических измерений (определений)	0.10	-
3881	356582.38	1186610.64	Метод спутниковых геодезических измерений (определений)	0.10	-
3882	356582.30	1186612.58	Метод спутниковых геодезических измерений (определений)	0.10	-
3883	356575.17	1186612.94	Метод спутниковых геодезических измерений (определений)	0.10	-
3884	356575.39	1186617.30	Метод спутниковых геодезических измерений (определений)	0.10	-
3885	356573.46	1186615.84	Метод спутниковых геодезических измерений (определений)	0.10	-
3886	356572.47	1186613.32	Метод спутниковых геодезических измерений (определений)	0.10	-

2. Сведения о характерных точках границ объекта					
Обозначение характерных точек границ	Координаты, м		Метод определения координат характерной точки	Средняя квадратическая погрешность положения характерной точки (Mt), м	Описание обозначения точки на местности (при наличии)
	X	Y			
1	2	3	4	5	6
3887	356572.38	1186611.04	Метод спутниковых геодезических измерений (определений)	0.10	-
3888	356564.04	1186611.37	Метод спутниковых геодезических измерений (определений)	0.10	-
3889	356563.95	1186610.21	Метод спутниковых геодезических измерений (определений)	0.10	-
3890	356561.58	1186610.24	Метод спутниковых геодезических измерений (определений)	0.10	-
3891	356561.63	1186611.47	Метод спутниковых геодезических измерений (определений)	0.10	-
3892	356556.34	1186611.69	Метод спутниковых геодезических измерений (определений)	0.10	-
3893	356556.30	1186613.61	Метод спутниковых геодезических измерений (определений)	0.10	-
3894	356554.07	1186613.68	Метод спутниковых геодезических измерений (определений)	0.10	-
3895	356554.08	1186614.39	Метод спутниковых геодезических измерений (определений)	0.10	-
3896	356541.46	1186614.84	Метод спутниковых геодезических измерений (определений)	0.10	-
3897	356541.39	1186613.44	Метод спутниковых геодезических измерений (определений)	0.10	-
3898	356540.97	1186613.45	Метод спутниковых геодезических измерений (определений)	0.10	-
3899	356540.92	1186612.44	Метод спутниковых геодезических измерений (определений)	0.10	-

2. Сведения о характерных точках границ объекта					
Обозначение характерных точек границ	Координаты, м		Метод определения координат характерной точки	Средняя квадратическая погрешность положения характерной точки (Mt), м	Описание обозначения точки на местности (при наличии)
	X	Y			
1	2	3	4	5	6
3900	356524.02	1186613.29	Метод спутниковых геодезических измерений (определений)	0.10	-
3901	356524.20	1186615.46	Метод спутниковых геодезических измерений (определений)	0.10	-
3902	356544.34	1186658.34	Метод спутниковых геодезических измерений (определений)	0.10	-
3903	356553.08	1186654.41	Метод спутниковых геодезических измерений (определений)	0.10	-
3904	356554.58	1186657.55	Метод спутниковых геодезических измерений (определений)	0.10	-
3905	356553.80	1186657.92	Метод спутниковых геодезических измерений (определений)	0.10	-
3906	356556.53	1186663.56	Метод спутниковых геодезических измерений (определений)	0.10	-
3907	356548.57	1186667.40	Метод спутниковых геодезических измерений (определений)	0.10	-
3908	356554.51	1186680.20	Метод спутниковых геодезических измерений (определений)	0.10	-
3909	356562.61	1186674.94	Метод спутниковых геодезических измерений (определений)	0.10	-
3910	356563.96	1186674.87	Метод спутниковых геодезических измерений (определений)	0.10	-
3911	356564.61	1186676.16	Метод спутниковых геодезических измерений (определений)	0.10	-
3912	356562.93	1186676.92	Метод спутниковых геодезических измерений (определений)	0.10	-

2. Сведения о характерных точках границ объекта					
Обозначение характерных точек границ	Координаты, м		Метод определения координат характерной точки	Средняя квадратическая погрешность положения характерной точки (Mt), м	Описание обозначения точки на местности (при наличии)
	X	Y			
1	2	3	4	5	6
3913	356566.30	1186684.26	Метод спутниковых геодезических измерений (определений)	0.10	-
3914	356558.77	1186689.40	Метод спутниковых геодезических измерений (определений)	0.10	-
3915	356561.02	1186694.26	Метод спутниковых геодезических измерений (определений)	0.10	-
3916	356569.18	1186690.57	Метод спутниковых геодезических измерений (определений)	0.10	-
3917	356570.08	1186692.62	Метод спутниковых геодезических измерений (определений)	0.10	-
3918	356567.99	1186693.58	Метод спутниковых геодезических измерений (определений)	0.10	-
3919	356568.90	1186695.59	Метод спутниковых геодезических измерений (определений)	0.10	-
3920	356570.99	1186694.66	Метод спутниковых геодезических измерений (определений)	0.10	-
3921	356573.27	1186699.49	Метод спутниковых геодезических измерений (определений)	0.10	-
3922	356565.22	1186703.33	Метод спутниковых геодезических измерений (определений)	0.10	-
3839	356567.05	1186707.28	Метод спутниковых геодезических измерений (определений)	0.10	-
3923	356476.48	1186445.54	Метод спутниковых геодезических измерений (определений)	0.10	-
3924	356532.56	1186444.51	Метод спутниковых геодезических измерений (определений)	0.10	-

2. Сведения о характерных точках границ объекта					
Обозначение характерных точек границ	Координаты, м		Метод определения координат характерной точки	Средняя квадратическая погрешность положения характерной точки (Mt), м	Описание обозначения точки на местности (при наличии)
	X	Y			
1	2	3	4	5	6
3925	356565.49	1186443.20	Метод спутниковых геодезических измерений (определений)	0.10	-
3926	356567.99	1186442.14	Метод спутниковых геодезических измерений (определений)	0.10	-
3927	356570.11	1186442.03	Метод спутниковых геодезических измерений (определений)	0.10	-
3928	356568.85	1186398.19	Метод спутниковых геодезических измерений (определений)	0.10	-
3929	356568.97	1186383.55	Метод спутниковых геодезических измерений (определений)	0.10	-
3930	356557.48	1186383.55	Метод спутниковых геодезических измерений (определений)	0.10	-
3931	356557.37	1186380.14	Метод спутниковых геодезических измерений (определений)	0.10	-
3932	356542.28	1186380.67	Метод спутниковых геодезических измерений (определений)	0.10	-
3933	356542.42	1186385.12	Метод спутниковых геодезических измерений (определений)	0.10	-
3934	356541.26	1186384.63	Метод спутниковых геодезических измерений (определений)	0.10	-
3935	356540.08	1186383.27	Метод спутниковых геодезических измерений (определений)	0.10	-
3936	356533.72	1186383.21	Метод спутниковых геодезических измерений (определений)	0.10	-
3937	356534.66	1186419.90	Метод спутниковых геодезических измерений (определений)	0.10	-

2. Сведения о характерных точках границ объекта					
Обозначение характерных точек границ	Координаты, м		Метод определения координат характерной точки	Средняя квадратическая погрешность положения характерной точки (Mt), м	Описание обозначения точки на местности (при наличии)
	X	Y			
1	2	3	4	5	6
3938	356534.02	1186419.92	Метод спутниковых геодезических измерений (определений)	0.10	-
3939	356534.07	1186421.45	Метод спутниковых геодезических измерений (определений)	0.10	-
3940	356527.75	1186421.66	Метод спутниковых геодезических измерений (определений)	0.10	-
3941	356527.79	1186423.05	Метод спутниковых геодезических измерений (определений)	0.10	-
3942	356525.29	1186423.14	Метод спутниковых геодезических измерений (определений)	0.10	-
3943	356524.93	1186422.34	Метод спутниковых геодезических измерений (определений)	0.10	-
3944	356524.49	1186408.09	Метод спутниковых геодезических измерений (определений)	0.10	-
3945	356500.02	1186408.63	Метод спутниковых геодезических измерений (определений)	0.10	-
3946	356497.52	1186411.15	Метод спутниковых геодезических измерений (определений)	0.10	-
3947	356495.31	1186411.82	Метод спутниковых геодезических измерений (определений)	0.10	-
3948	356490.80	1186412.04	Метод спутниковых геодезических измерений (определений)	0.10	-
3949	356490.77	1186411.00	Метод спутниковых геодезических измерений (определений)	0.10	-
3950	356491.31	1186410.97	Метод спутниковых геодезических измерений (определений)	0.10	-

2. Сведения о характерных точках границ объекта					
Обозначение характерных точек границ	Координаты, м		Метод определения координат характерной точки	Средняя квадратическая погрешность положения характерной точки (Mt), м	Описание обозначения точки на местности (при наличии)
	X	Y			
1	2	3	4	5	6
3951	356491.23	1186406.41	Метод спутниковых геодезических измерений (определений)	0.10	-
3952	356490.70	1186406.42	Метод спутниковых геодезических измерений (определений)	0.10	-
3953	356490.66	1186403.57	Метод спутниковых геодезических измерений (определений)	0.10	-
3954	356491.80	1186403.51	Метод спутниковых геодезических измерений (определений)	0.10	-
3955	356491.76	1186402.12	Метод спутниковых геодезических измерений (определений)	0.10	-
3956	356492.49	1186402.04	Метод спутниковых геодезических измерений (определений)	0.10	-
3957	356495.08	1186399.41	Метод спутниковых геодезических измерений (определений)	0.10	-
3958	356496.47	1186398.86	Метод спутниковых геодезических измерений (определений)	0.10	-
3959	356496.30	1186389.49	Метод спутниковых геодезических измерений (определений)	0.10	-
3960	356473.79	1186390.35	Метод спутниковых геодезических измерений (определений)	0.10	-
3961	356475.36	1186434.21	Метод спутниковых геодезических измерений (определений)	0.10	-
3923	356476.48	1186445.54	Метод спутниковых геодезических измерений (определений)	0.10	-
3962	356675.04	1186456.10	Метод спутниковых геодезических измерений (определений)	0.10	-

2. Сведения о характерных точках границ объекта					
Обозначение характерных точек границ	Координаты, м		Метод определения координат характерной точки	Средняя квадратическая погрешность положения характерной точки (Mt), м	Описание обозначения точки на местности (при наличии)
	X	Y			
1	2	3	4	5	6
3963	356695.12	1186455.40	Метод спутниковых геодезических измерений (определений)	0.10	-
3964	356699.02	1186449.25	Метод спутниковых геодезических измерений (определений)	0.10	-
3965	356702.04	1186437.19	Метод спутниковых геодезических измерений (определений)	0.10	-
3966	356696.88	1186437.23	Метод спутниковых геодезических измерений (определений)	0.10	-
3967	356696.78	1186434.85	Метод спутниковых геодезических измерений (определений)	0.10	-
3968	356695.49	1186434.90	Метод спутниковых геодезических измерений (определений)	0.10	-
3969	356695.19	1186427.53	Метод спутниковых геодезических измерений (определений)	0.10	-
3970	356699.00	1186427.29	Метод спутниковых геодезических измерений (определений)	0.10	-
3971	356696.92	1186425.18	Метод спутниковых геодезических измерений (определений)	0.10	-
3972	356692.38	1186423.67	Метод спутниковых геодезических измерений (определений)	0.10	-
3973	356673.51	1186419.53	Метод спутниковых геодезических измерений (определений)	0.10	-
3962	356675.04	1186456.10	Метод спутниковых геодезических измерений (определений)	0.10	-
3974	356047.43	1186309.00	Метод спутниковых геодезических измерений (определений)	0.10	-

2. Сведения о характерных точках границ объекта					
Обозначение характерных точек границ	Координаты, м		Метод определения координат характерной точки	Средняя квадратическая погрешность положения характерной точки (Mt), м	Описание обозначения точки на местности (при наличии)
	X	Y			
1	2	3	4	5	6
3975	356113.15	1186308.03	Метод спутниковых геодезических измерений (определений)	0.10	-
3976	356112.31	1186285.73	Метод спутниковых геодезических измерений (определений)	0.10	-
3977	356107.85	1186285.44	Метод спутниковых геодезических измерений (определений)	0.10	-
3978	356107.69	1186275.61	Метод спутниковых геодезических измерений (определений)	0.10	-
3979	356118.72	1186276.14	Метод спутниковых геодезических измерений (определений)	0.10	-
3980	356120.96	1186277.66	Метод спутниковых геодезических измерений (определений)	0.10	-
3981	356122.08	1186280.13	Метод спутниковых геодезических измерений (определений)	0.10	-
3982	356123.15	1186307.81	Метод спутниковых геодезических измерений (определений)	0.10	-
3983	356167.06	1186307.36	Метод спутниковых геодезических измерений (определений)	0.10	-
3984	356167.00	1186297.41	Метод спутниковых геодезических измерений (определений)	0.10	-
3985	356175.95	1186297.22	Метод спутниковых геодезических измерений (определений)	0.10	-
3986	356175.93	1186296.23	Метод спутниковых геодезических измерений (определений)	0.10	-
3987	356176.77	1186296.22	Метод спутниковых геодезических измерений (определений)	0.10	-

2. Сведения о характерных точках границ объекта					
Обозначение характерных точек границ	Координаты, м		Метод определения координат характерной точки	Средняя квадратическая погрешность положения характерной точки (Mt), м	Описание обозначения точки на местности (при наличии)
	X	Y			
1	2	3	4	5	6
3988	356177.06	1186307.17	Метод спутниковых геодезических измерений (определений)	0.10	-
3989	356204.87	1186306.46	Метод спутниковых геодезических измерений (определений)	0.10	-
3990	356202.43	1186187.82	Метод спутниковых геодезических измерений (определений)	0.10	-
3991	356163.56	1186187.51	Метод спутниковых геодезических измерений (определений)	0.10	-
3992	356146.52	1186187.75	Метод спутниковых геодезических измерений (определений)	0.10	-
3993	356121.20	1186187.74	Метод спутниковых геодезических измерений (определений)	0.10	-
3994	356111.51	1186189.00	Метод спутниковых геодезических измерений (определений)	0.10	-
3995	356092.01	1186188.80	Метод спутниковых геодезических измерений (определений)	0.10	-
3996	356059.12	1186188.22	Метод спутниковых геодезических измерений (определений)	0.10	-
3997	356058.70	1186191.36	Метод спутниковых геодезических измерений (определений)	0.10	-
3998	356057.01	1186193.48	Метод спутниковых геодезических измерений (определений)	0.10	-
3999	356055.53	1186194.02	Метод спутниковых геодезических измерений (определений)	0.10	-
4000	356055.55	1186189.41	Метод спутниковых геодезических измерений (определений)	0.10	-

2. Сведения о характерных точках границ объекта					
Обозначение характерных точек границ	Координаты, м		Метод определения координат характерной точки	Средняя квадратическая погрешность положения характерной точки (Mt), м	Описание обозначения точки на местности (при наличии)
	X	Y			
1	2	3	4	5	6
4001	356049.09	1186189.43	Метод спутниковых геодезических измерений (определений)	0.10	-
4002	356049.12	1186188.18	Метод спутниковых геодезических измерений (определений)	0.10	-
4003	356029.43	1186188.33	Метод спутниковых геодезических измерений (определений)	0.10	-
4004	356029.30	1186189.48	Метод спутниковых геодезических измерений (определений)	0.10	-
4005	356019.44	1186189.51	Метод спутниковых геодезических измерений (определений)	0.10	-
4006	356019.44	1186188.46	Метод спутниковых геодезических измерений (определений)	0.10	-
4007	356008.42	1186188.48	Метод спутниковых геодезических измерений (определений)	0.10	-
4008	356000.27	1186187.02	Метод спутниковых геодезических измерений (определений)	0.10	-
4009	355999.79	1186189.10	Метод спутниковых геодезических измерений (определений)	0.10	-
4010	355990.07	1186187.62	Метод спутниковых геодезических измерений (определений)	0.10	-
4011	355990.42	1186185.26	Метод спутниковых геодезических измерений (определений)	0.10	-
4012	355969.57	1186181.53	Метод спутниковых геодезических измерений (определений)	0.10	-
4013	355967.91	1186185.86	Метод спутниковых геодезических измерений (определений)	0.10	-

2. Сведения о характерных точках границ объекта					
Обозначение характерных точек границ	Координаты, м		Метод определения координат характерной точки	Средняя квадратическая погрешность положения характерной точки (Mt), м	Описание обозначения точки на местности (при наличии)
	X	Y			
1	2	3	4	5	6
4014	355965.75	1186187.50	Метод спутниковых геодезических измерений (определений)	0.10	-
4015	355963.43	1186187.73	Метод спутниковых геодезических измерений (определений)	0.10	-
4016	355964.79	1186183.12	Метод спутниковых геодезических измерений (определений)	0.10	-
4017	355959.15	1186181.36	Метод спутниковых геодезических измерений (определений)	0.10	-
4018	355959.59	1186179.95	Метод спутниковых геодезических измерений (определений)	0.10	-
4019	355952.60	1186178.95	Метод спутниковых геодезических измерений (определений)	0.10	-
4020	355944.38	1186206.44	Метод спутниковых геодезических измерений (определений)	0.10	-
4021	355951.39	1186208.79	Метод спутниковых геодезических измерений (определений)	0.10	-
4022	355953.18	1186210.82	Метод спутниковых геодезических измерений (определений)	0.10	-
4023	355953.56	1186213.15	Метод спутниковых геодезических измерений (определений)	0.10	-
4024	355949.04	1186211.78	Метод спутниковых геодезических измерений (определений)	0.10	-
4025	355947.23	1186217.75	Метод спутниковых геодезических измерений (определений)	0.10	-
4026	355941.51	1186216.02	Метод спутниковых геодезических измерений (определений)	0.10	-

2. Сведения о характерных точках границ объекта					
Обозначение характерных точек границ	Координаты, м		Метод определения координат характерной точки	Средняя квадратическая погрешность положения характерной точки (Mt), м	Описание обозначения точки на местности (при наличии)
	X	Y			
1	2	3	4	5	6
4027	355939.94	1186221.20	Метод спутниковых геодезических измерений (определений)	0.10	-
4028	355946.16	1186223.49	Метод спутниковых геодезических измерений (определений)	0.10	-
4029	355945.83	1186224.58	Метод спутниковых геодезических измерений (определений)	0.10	-
4030	355945.21	1186224.39	Метод спутниковых геодезических измерений (определений)	0.10	-
4031	355943.56	1186229.86	Метод спутниковых геодезических измерений (определений)	0.10	-
4032	355948.08	1186231.23	Метод спутниковых геодезических измерений (определений)	0.10	-
4033	355945.74	1186232.63	Метод спутниковых геодезических измерений (определений)	0.10	-
4034	355943.04	1186232.77	Метод спутниковых геодезических измерений (определений)	0.10	-
4035	355937.18	1186230.82	Метод спутниковых геодезических измерений (определений)	0.10	-
4036	355930.07	1186255.35	Метод спутниковых геодезических измерений (определений)	0.10	-
4037	355931.50	1186255.89	Метод спутниковых геодезических измерений (определений)	0.10	-
4038	355928.71	1186265.35	Метод спутниковых геодезических измерений (определений)	0.10	-
4039	355927.76	1186265.08	Метод спутниковых геодезических измерений (определений)	0.10	-

2. Сведения о характерных точках границ объекта					
Обозначение характерных точек границ	Координаты, м		Метод определения координат характерной точки	Средняя квадратическая погрешность положения характерной точки (Mt), м	Описание обозначения точки на местности (при наличии)
	X	Y			
1	2	3	4	5	6
4040	355926.27	1186275.78	Метод спутниковых геодезических измерений (определений)	0.10	-
4041	355930.38	1186280.14	Метод спутниковых геодезических измерений (определений)	0.10	-
4042	355930.98	1186282.78	Метод спутниковых геодезических измерений (определений)	0.10	-
4043	355930.98	1186283.55	Метод спутниковых геодезических измерений (определений)	0.10	-
4044	355927.66	1186283.52	Метод спутниковых геодезических измерений (определений)	0.10	-
4045	355927.65	1186285.46	Метод спутниковых геодезических измерений (определений)	0.10	-
4046	355922.90	1186285.42	Метод спутниковых геодезических измерений (определений)	0.10	-
4047	355922.87	1186290.16	Метод спутниковых геодезических измерений (определений)	0.10	-
4048	355922.13	1186290.15	Метод спутниковых геодезических измерений (определений)	0.10	-
4049	355922.19	1186298.25	Метод спутниковых геодезических измерений (определений)	0.10	-
4050	355923.25	1186298.24	Метод спутниковых геодезических измерений (определений)	0.10	-
4051	355924.70	1186299.74	Метод спутниковых геодезических измерений (определений)	0.10	-
4052	355924.69	1186300.76	Метод спутниковых геодезических измерений (определений)	0.10	-

2. Сведения о характерных точках границ объекта					
Обозначение характерных точек границ	Координаты, м		Метод определения координат характерной точки	Средняя квадратическая погрешность положения характерной точки (Mt), м	Описание обозначения точки на местности (при наличии)
	X	Y			
1	2	3	4	5	6
4053	355928.56	1186300.93	Метод спутниковых геодезических измерений (определений)	0.10	-
4054	355932.78	1186300.97	Метод спутниковых геодезических измерений (определений)	0.10	-
4055	355932.77	1186300.09	Метод спутниковых геодезических измерений (определений)	0.10	-
4056	355936.93	1186300.08	Метод спутниковых геодезических измерений (определений)	0.10	-
4057	355936.77	1186301.37	Метод спутниковых геодезических измерений (определений)	0.10	-
4058	355935.92	1186302.94	Метод спутниковых геодезических измерений (определений)	0.10	-
4059	355975.02	1186302.09	Метод спутниковых геодезических измерений (определений)	0.10	-
4060	355975.15	1186300.63	Метод спутниковых геодезических измерений (определений)	0.10	-
4061	355985.01	1186300.47	Метод спутниковых геодезических измерений (определений)	0.10	-
4062	355985.02	1186301.93	Метод спутниковых геодезических измерений (определений)	0.10	-
4063	356002.10	1186301.63	Метод спутниковых геодезических измерений (определений)	0.10	-
4064	356002.22	1186300.22	Метод спутниковых геодезических измерений (определений)	0.10	-
4065	356012.09	1186300.05	Метод спутниковых геодезических измерений (определений)	0.10	-

2. Сведения о характерных точках границ объекта					
Обозначение характерных точек границ	Координаты, м		Метод определения координат характерной точки	Средняя квадратическая погрешность положения характерной точки (Mt), м	Описание обозначения точки на местности (при наличии)
	X	Y			
1	2	3	4	5	6
4066	356012.10	1186301.46	Метод спутниковых геодезических измерений (определений)	0.10	-
4067	356033.83	1186301.26	Метод спутниковых геодезических измерений (определений)	0.10	-
3974	356047.43	1186309.00	Метод спутниковых геодезических измерений (определений)	0.10	-
4068	356198.44	1186458.49	Метод спутниковых геодезических измерений (определений)	0.10	-
4069	356217.79	1186457.86	Метод спутниковых геодезических измерений (определений)	0.10	-
4070	356214.79	1186434.11	Метод спутниковых геодезических измерений (определений)	0.10	-
4071	356215.48	1186434.10	Метод спутниковых геодезических измерений (определений)	0.10	-
4072	356215.53	1186429.15	Метод спутниковых геодезических измерений (определений)	0.10	-
4073	356213.75	1186429.12	Метод спутниковых геодезических измерений (определений)	0.10	-
4074	356213.74	1186422.41	Метод спутниковых геодезических измерений (определений)	0.10	-
4075	356223.16	1186422.24	Метод спутниковых геодезических измерений (определений)	0.10	-
4076	356227.83	1186457.52	Метод спутниковых геодезических измерений (определений)	0.10	-
4077	356262.42	1186456.30	Метод спутниковых геодезических измерений (определений)	0.10	-

2. Сведения о характерных точках границ объекта					
Обозначение характерных точек границ	Координаты, м		Метод определения координат характерной точки	Средняя квадратическая погрешность положения характерной точки (Mt), м	Описание обозначения точки на местности (при наличии)
	X	Y			
1	2	3	4	5	6
4078	356258.96	1186440.28	Метод спутниковых геодезических измерений (определений)	0.10	-
4079	356254.08	1186433.08	Метод спутниковых геодезических измерений (определений)	0.10	-
4080	356252.75	1186421.83	Метод спутниковых геодезических измерений (определений)	0.10	-
4081	356253.87	1186419.36	Метод спутниковых геодезических измерений (определений)	0.10	-
4082	356254.50	1186418.93	Метод спутниковых геодезических измерений (определений)	0.10	-
4083	356254.62	1186422.84	Метод спутниковых геодезических измерений (определений)	0.10	-
4084	356262.70	1186422.55	Метод спутниковых геодезических измерений (определений)	0.10	-
4085	356263.59	1186429.51	Метод спутниковых геодезических измерений (определений)	0.10	-
4086	356265.96	1186433.01	Метод спутниковых геодезических измерений (определений)	0.10	-
4087	356266.61	1186444.89	Метод спутниковых геодезических измерений (определений)	0.10	-
4088	356270.13	1186444.74	Метод спутниковых геодезических измерений (определений)	0.10	-
4089	356272.58	1186455.95	Метод спутниковых геодезических измерений (определений)	0.10	-
4090	356310.11	1186454.63	Метод спутниковых геодезических измерений (определений)	0.10	-

2. Сведения о характерных точках границ объекта					
Обозначение характерных точек границ	Координаты, м		Метод определения координат характерной точки	Средняя квадратическая погрешность положения характерной точки (Mt), м	Описание обозначения точки на местности (при наличии)
	X	Y			
1	2	3	4	5	6
4091	356309.99	1186444.13	Метод спутниковых геодезических измерений (определений)	0.10	-
4092	356311.01	1186442.37	Метод спутниковых геодезических измерений (определений)	0.10	-
4093	356311.07	1186443.93	Метод спутниковых геодезических измерений (определений)	0.10	-
4094	356313.00	1186445.45	Метод спутниковых геодезических измерений (определений)	0.10	-
4095	356317.39	1186445.26	Метод спутниковых геодезических измерений (определений)	0.10	-
4096	356318.07	1186444.61	Метод спутниковых геодезических измерений (определений)	0.10	-
4097	356317.99	1186442.82	Метод спутниковых геодезических измерений (определений)	0.10	-
4098	356318.96	1186442.78	Метод спутниковых геодезических измерений (определений)	0.10	-
4099	356319.79	1186444.62	Метод спутниковых геодезических измерений (определений)	0.10	-
4100	356320.01	1186451.28	Метод спутниковых геодезических измерений (определений)	0.10	-
4101	356325.69	1186451.09	Метод спутниковых геодезических измерений (определений)	0.10	-
4102	356323.17	1186403.18	Метод спутниковых геодезических измерений (определений)	0.10	-
4103	356324.41	1186400.77	Метод спутниковых геодезических измерений (определений)	0.10	-

2. Сведения о характерных точках границ объекта					
Обозначение характерных точек границ	Координаты, м		Метод определения координат характерной точки	Средняя квадратическая погрешность положения характерной точки (Mt), м	Описание обозначения точки на местности (при наличии)
	X	Y			
1	2	3	4	5	6
4104	356331.64	1186393.65	Метод спутниковых геодезических измерений (определений)	0.10	-
4105	356317.81	1186393.73	Метод спутниковых геодезических измерений (определений)	0.10	-
4106	356315.50	1186392.31	Метод спутниковых геодезических измерений (определений)	0.10	-
4107	356314.26	1186389.90	Метод спутниковых геодезических измерений (определений)	0.10	-
4108	356314.26	1186385.68	Метод спутниковых геодезических измерений (определений)	0.10	-
4109	356314.72	1186385.67	Метод спутниковых геодезических измерений (определений)	0.10	-
4110	356314.75	1186386.90	Метод спутниковых геодезических измерений (определений)	0.10	-
4111	356317.44	1186386.76	Метод спутниковых геодезических измерений (определений)	0.10	-
4112	356317.38	1186383.33	Метод спутниковых геодезических измерений (определений)	0.10	-
4113	356323.10	1186383.09	Метод спутниковых геодезических измерений (определений)	0.10	-
4114	356323.15	1186382.68	Метод спутниковых геодезических измерений (определений)	0.10	-
4115	356324.05	1186382.64	Метод спутниковых геодезических измерений (определений)	0.10	-
4116	356324.11	1186383.81	Метод спутниковых геодезических измерений (определений)	0.10	-

2. Сведения о характерных точках границ объекта					
Обозначение характерных точек границ	Координаты, м		Метод определения координат характерной точки	Средняя квадратическая погрешность положения характерной точки (Mt), м	Описание обозначения точки на местности (при наличии)
	X	Y			
1	2	3	4	5	6
4117	356333.33	1186383.61	Метод спутниковых геодезических измерений (определений)	0.10	-
4118	356332.77	1186355.85	Метод спутниковых геодезических измерений (определений)	0.10	-
4119	356333.01	1186334.49	Метод спутниковых геодезических измерений (определений)	0.10	-
4120	356334.37	1186332.15	Метод спутниковых геодезических измерений (определений)	0.10	-
4121	356334.62	1186329.44	Метод спутниковых геодезических измерений (определений)	0.10	-
4122	356339.40	1186329.38	Метод спутниковых геодезических измерений (определений)	0.10	-
4123	356339.40	1186329.19	Метод спутниковых геодезических измерений (определений)	0.10	-
4124	356343.00	1186329.24	Метод спутниковых геодезических измерений (определений)	0.10	-
4125	356342.75	1186323.43	Метод спутниковых геодезических измерений (определений)	0.10	-
4126	356339.27	1186323.50	Метод спутниковых геодезических измерений (определений)	0.10	-
4127	356339.26	1186321.56	Метод спутниковых геодезических измерений (определений)	0.10	-
4128	356334.60	1186321.68	Метод спутниковых геодезических измерений (определений)	0.10	-
4129	356334.54	1186314.83	Метод спутниковых геодезических измерений (определений)	0.10	-

2. Сведения о характерных точках границ объекта					
Обозначение характерных точек границ	Координаты, м		Метод определения координат характерной точки	Средняя квадратическая погрешность положения характерной точки (Mt), м	Описание обозначения точки на местности (при наличии)
	X	Y			
1	2	3	4	5	6
4130	356324.01	1186315.03	Метод спутниковых геодезических измерений (определений)	0.10	-
4131	356320.98	1186317.61	Метод спутниковых геодезических измерений (определений)	0.10	-
4132	356320.61	1186336.35	Метод спутниковых геодезических измерений (определений)	0.10	-
4133	356318.25	1186340.04	Метод спутниковых геодезических измерений (определений)	0.10	-
4134	356317.36	1186338.98	Метод спутниковых геодезических измерений (определений)	0.10	-
4135	356314.60	1186338.96	Метод спутниковых геодезических измерений (определений)	0.10	-
4136	356313.57	1186340.24	Метод спутниковых геодезических измерений (определений)	0.10	-
4137	356309.84	1186340.30	Метод спутниковых геодезических измерений (определений)	0.10	-
4138	356309.72	1186349.72	Метод спутниковых геодезических измерений (определений)	0.10	-
4139	356306.65	1186349.39	Метод спутниковых геодезических измерений (определений)	0.10	-
4140	356304.90	1186347.80	Метод спутниковых геодезических измерений (определений)	0.10	-
4141	356304.80	1186335.56	Метод спутниковых геодезических измерений (определений)	0.10	-
4142	356307.68	1186334.37	Метод спутниковых геодезических измерений (определений)	0.10	-

2. Сведения о характерных точках границ объекта					
Обозначение характерных точек границ	Координаты, м		Метод определения координат характерной точки	Средняя квадратическая погрешность положения характерной точки (Mt), м	Описание обозначения точки на местности (при наличии)
	X	Y			
1	2	3	4	5	6
4143	356310.25	1186334.32	Метод спутниковых геодезических измерений (определений)	0.10	-
4144	356310.84	1186333.39	Метод спутниковых геодезических измерений (определений)	0.10	-
4145	356311.00	1186315.08	Метод спутниковых геодезических измерений (определений)	0.10	-
4146	356282.69	1186315.45	Метод спутниковых геодезических измерений (определений)	0.10	-
4147	356282.51	1186324.31	Метод спутниковых геодезических измерений (определений)	0.10	-
4148	356281.04	1186326.58	Метод спутниковых геодезических измерений (определений)	0.10	-
4149	356278.79	1186327.67	Метод спутниковых геодезических измерений (определений)	0.10	-
4150	356278.73	1186324.55	Метод спутниковых геодезических измерений (определений)	0.10	-
4151	356278.16	1186324.52	Метод спутниковых геодезических измерений (определений)	0.10	-
4152	356278.10	1186322.83	Метод спутниковых геодезических измерений (определений)	0.10	-
4153	356272.75	1186322.87	Метод спутниковых геодезических измерений (определений)	0.10	-
4154	356272.69	1186315.58	Метод спутниковых геодезических измерений (определений)	0.10	-
4155	356262.64	1186315.71	Метод спутниковых геодезических измерений (определений)	0.10	-

2. Сведения о характерных точках границ объекта					
Обозначение характерных точек границ	Координаты, м		Метод определения координат характерной точки	Средняя квадратическая погрешность положения характерной точки (Mt), м	Описание обозначения точки на местности (при наличии)
	X	Y			
1	2	3	4	5	6
4156	356262.78	1186322.95	Метод спутниковых геодезических измерений (определений)	0.10	-
4157	356257.62	1186322.99	Метод спутниковых геодезических измерений (определений)	0.10	-
4158	356257.68	1186324.87	Метод спутниковых геодезических измерений (определений)	0.10	-
4159	356254.23	1186324.94	Метод спутниковых геодезических измерений (определений)	0.10	-
4160	356254.26	1186326.29	Метод спутниковых геодезических измерений (определений)	0.10	-
4161	356253.00	1186323.73	Метод спутниковых геодезических измерений (определений)	0.10	-
4162	356252.64	1186315.84	Метод спутниковых геодезических измерений (определений)	0.10	-
4163	356215.89	1186316.32	Метод спутниковых геодезических измерений (определений)	0.10	-
4164	356215.56	1186320.24	Метод спутниковых геодезических измерений (определений)	0.10	-
4165	356214.67	1186321.48	Метод спутниковых геодезических измерений (определений)	0.10	-
4166	356214.65	1186320.45	Метод спутниковых геодезических измерений (определений)	0.10	-
4167	356211.39	1186320.50	Метод спутниковых геодезических измерений (определений)	0.10	-
4168	356211.32	1186318.55	Метод спутниковых геодезических измерений (определений)	0.10	-

2. Сведения о характерных точках границ объекта					
Обозначение характерных точек границ	Координаты, м		Метод определения координат характерной точки	Средняя квадратическая погрешность положения характерной точки (Mt), м	Описание обозначения точки на местности (при наличии)
	X	Y			
1	2	3	4	5	6
4169	356205.86	1186318.65	Метод спутниковых геодезических измерений (определений)	0.10	-
4170	356205.88	1186316.45	Метод спутниковых геодезических измерений (определений)	0.10	-
4171	356197.86	1186316.55	Метод спутниковых геодезических измерений (определений)	0.10	-
4172	356197.79	1186318.79	Метод спутниковых геодезических измерений (определений)	0.10	-
4173	356193.42	1186318.87	Метод спутниковых геодезических измерений (определений)	0.10	-
4174	356193.43	1186320.87	Метод спутниковых геодезических измерений (определений)	0.10	-
4175	356190.00	1186320.96	Метод спутниковых геодезических измерений (определений)	0.10	-
4176	356190.03	1186324.75	Метод спутниковых геодезических измерений (определений)	0.10	-
4177	356188.91	1186323.90	Метод спутниковых геодезических измерений (определений)	0.10	-
4178	356187.92	1186321.38	Метод спутниковых геодезических измерений (определений)	0.10	-
4179	356187.86	1186316.89	Метод спутниковых геодезических измерений (определений)	0.10	-
4180	356187.63	1186316.89	Метод спутниковых геодезических измерений (определений)	0.10	-
4181	356186.81	1186323.08	Метод спутниковых геодезических измерений (определений)	0.10	-

2. Сведения о характерных точках границ объекта					
Обозначение характерных точек границ	Координаты, м		Метод определения координат характерной точки	Средняя квадратическая погрешность положения характерной точки (Mt), м	Описание обозначения точки на местности (при наличии)
	X	Y			
1	2	3	4	5	6
4182	356185.12	1186325.20	Метод спутниковых геодезических измерений (определений)	0.10	-
4183	356182.77	1186326.06	Метод спутниковых геодезических измерений (определений)	0.10	-
4184	356182.63	1186321.13	Метод спутниковых геодезических измерений (определений)	0.10	-
4185	356183.03	1186321.14	Метод спутниковых геодезических измерений (определений)	0.10	-
4186	356183.06	1186319.26	Метод спутниковых геодезических измерений (определений)	0.10	-
4187	356177.36	1186319.32	Метод спутниковых геодезических измерений (определений)	0.10	-
4188	356177.56	1186317.16	Метод спутниковых геодезических измерений (определений)	0.10	-
4189	356166.21	1186317.38	Метод спутниковых геодезических измерений (определений)	0.10	-
4190	356166.15	1186319.46	Метод спутниковых геодезических измерений (определений)	0.10	-
4191	356158.06	1186319.55	Метод спутниковых геодезических измерений (определений)	0.10	-
4192	356158.17	1186325.19	Метод спутниковых геодезических измерений (определений)	0.10	-
4193	356157.27	1186324.51	Метод спутниковых геодезических измерений (определений)	0.10	-
4194	356156.28	1186321.99	Метод спутниковых геодезических измерений (определений)	0.10	-

2. Сведения о характерных точках границ объекта					
Обозначение характерных точек границ	Координаты, м		Метод определения координат характерной точки	Средняя квадратическая погрешность положения характерной точки (Mt), м	Описание обозначения точки на местности (при наличии)
	X	Y			
1	2	3	4	5	6
4195	356156.21	1186317.52	Метод спутниковых геодезических измерений (определений)	0.10	-
4196	356150.05	1186317.58	Метод спутниковых геодезических измерений (определений)	0.10	-
4197	356149.89	1186321.26	Метод спутниковых геодезических измерений (определений)	0.10	-
4198	356149.63	1186321.66	Метод спутниковых геодезических измерений (определений)	0.10	-
4199	356149.61	1186319.72	Метод спутниковых геодезических измерений (определений)	0.10	-
4200	356141.08	1186319.84	Метод спутниковых геодезических измерений (определений)	0.10	-
4201	356141.11	1186321.31	Метод спутниковых геодезических измерений (определений)	0.10	-
4202	356140.54	1186321.32	Метод спутниковых геодезических измерений (определений)	0.10	-
4203	356140.13	1186320.28	Метод спутниковых геодезических измерений (определений)	0.10	-
4204	356140.05	1186317.66	Метод спутниковых геодезических измерений (определений)	0.10	-
4205	356129.80	1186317.75	Метод спутниковых геодезических измерений (определений)	0.10	-
4206	356129.62	1186321.54	Метод спутниковых геодезических измерений (определений)	0.10	-
4207	356129.28	1186322.07	Метод спутниковых геодезических измерений (определений)	0.10	-

2. Сведения о характерных точках границ объекта					
Обозначение характерных точек границ	Координаты, м		Метод определения координат характерной точки	Средняя квадратическая погрешность положения характерной точки (Mt), м	Описание обозначения точки на местности (при наличии)
	X	Y			
1	2	3	4	5	6
4208	356129.20	1186319.94	Метод спутниковых геодезических измерений (определений)	0.10	-
4209	356120.15	1186320.09	Метод спутниковых геодезических измерений (определений)	0.10	-
4210	356119.80	1186317.84	Метод спутниковых геодезических измерений (определений)	0.10	-
4211	356109.53	1186318.17	Метод спутниковых геодезических измерений (определений)	0.10	-
4212	356109.52	1186320.31	Метод спутниковых геодезических измерений (определений)	0.10	-
4213	356100.17	1186320.43	Метод спутниковых геодезических измерений (определений)	0.10	-
4214	356099.53	1186318.41	Метод спутниковых геодезических измерений (определений)	0.10	-
4215	356044.75	1186318.84	Метод спутниковых геодезических измерений (определений)	0.10	-
4216	356039.38	1186315.89	Метод спутниковых геодезических измерений (определений)	0.10	-
4217	356088.34	1186377.64	Метод спутниковых геодезических измерений (определений)	0.10	-
4218	356098.61	1186369.02	Метод спутниковых геодезических измерений (определений)	0.10	-
4219	356101.29	1186368.61	Метод спутниковых геодезических измерений (определений)	0.10	-
4220	356103.79	1186369.67	Метод спутниковых геодезических измерений (определений)	0.10	-

2. Сведения о характерных точках границ объекта					
Обозначение характерных точек границ	Координаты, м		Метод определения координат характерной точки	Средняя квадратическая погрешность положения характерной точки (Mt), м	Описание обозначения точки на местности (при наличии)
	X	Y			
1	2	3	4	5	6
4221	356103.92	1186369.85	Метод спутниковых геодезических измерений (определений)	0.10	-
4222	356103.07	1186370.51	Метод спутниковых геодезических измерений (определений)	0.10	-
4223	356103.14	1186370.59	Метод спутниковых геодезических измерений (определений)	0.10	-
4224	356100.19	1186372.98	Метод спутниковых геодезических измерений (определений)	0.10	-
4225	356103.80	1186377.45	Метод спутниковых геодезических измерений (определений)	0.10	-
4226	356094.56	1186385.48	Метод спутниковых геодезических измерений (определений)	0.10	-
4227	356117.75	1186413.95	Метод спутниковых геодезических измерений (определений)	0.10	-
4228	356124.68	1186422.98	Метод спутниковых геодезических измерений (определений)	0.10	-
4229	356134.38	1186414.98	Метод спутниковых геодезических измерений (определений)	0.10	-
4230	356136.39	1186414.67	Метод спутниковых геодезических измерений (определений)	0.10	-
4231	356134.06	1186416.56	Метод спутниковых геодезических измерений (определений)	0.10	-
4232	356136.73	1186419.90	Метод спутниковых геодезических измерений (определений)	0.10	-
4233	356135.96	1186420.52	Метод спутниковых геодезических измерений (определений)	0.10	-

2. Сведения о характерных точках границ объекта					
Обозначение характерных точек границ	Координаты, м		Метод определения координат характерной точки	Средняя квадратическая погрешность положения характерной точки (Mt), м	Описание обозначения точки на местности (при наличии)
	X	Y			
1	2	3	4	5	6
4234	356138.26	1186423.36	Метод спутниковых геодезических измерений (определений)	0.10	-
4235	356139.02	1186422.76	Метод спутниковых геодезических измерений (определений)	0.10	-
4236	356139.55	1186423.42	Метод спутниковых геодезических измерений (определений)	0.10	-
4237	356130.72	1186430.97	Метод спутниковых геодезических измерений (определений)	0.10	-
4238	356137.39	1186441.23	Метод спутниковых геодезических измерений (определений)	0.10	-
4239	356147.48	1186435.40	Метод спутниковых геодезических измерений (определений)	0.10	-
4240	356148.34	1186436.61	Метод спутниковых геодезических измерений (определений)	0.10	-
4241	356147.10	1186437.41	Метод спутниковых геодезических измерений (определений)	0.10	-
4242	356151.45	1186444.44	Метод спутниковых геодезических измерений (определений)	0.10	-
4243	356142.49	1186449.84	Метод спутниковых геодезических измерений (определений)	0.10	-
4244	356144.63	1186453.92	Метод спутниковых геодезических измерений (определений)	0.10	-
4245	356158.53	1186449.31	Метод спутниковых геодезических измерений (определений)	0.10	-
4246	356188.27	1186446.38	Метод спутниковых геодезических измерений (определений)	0.10	-

2. Сведения о характерных точках границ объекта					
Обозначение характерных точек границ	Координаты, м		Метод определения координат характерной точки	Средняя квадратическая погрешность положения характерной точки (Mt), м	Описание обозначения точки на местности (при наличии)
	X	Y			
1	2	3	4	5	6
4247	356189.92	1186417.23	Метод спутниковых геодезических измерений (определений)	0.10	-
4248	356190.83	1186415.34	Метод спутниковых геодезических измерений (определений)	0.10	-
4249	356190.70	1186408.93	Метод спутниковых геодезических измерений (определений)	0.10	-
4250	356186.42	1186408.91	Метод спутниковых геодезических измерений (определений)	0.10	-
4251	356186.36	1186405.35	Метод спутниковых геодезических измерений (определений)	0.10	-
4252	356185.42	1186405.36	Метод спутниковых геодезических измерений (определений)	0.10	-
4253	356184.93	1186377.01	Метод спутниковых геодезических измерений (определений)	0.10	-
4254	356184.74	1186366.29	Метод спутниковых геодезических измерений (определений)	0.10	-
4255	356195.64	1186365.89	Метод спутниковых геодезических измерений (определений)	0.10	-
4256	356195.84	1186363.19	Метод спутниковых геодезических измерений (определений)	0.10	-
4257	356197.42	1186360.99	Метод спутниковых геодезических измерений (определений)	0.10	-
4258	356199.85	1186359.48	Метод спутниковых геодезических измерений (определений)	0.10	-
4259	356232.37	1186358.40	Метод спутниковых геодезических измерений (определений)	0.10	-

2. Сведения о характерных точках границ объекта					
Обозначение характерных точек границ	Координаты, м		Метод определения координат характерной точки	Средняя квадратическая погрешность положения характерной точки (Mt), м	Описание обозначения точки на местности (при наличии)
	X	Y			
1	2	3	4	5	6
4260	356232.44	1186362.90	Метод спутниковых геодезических измерений (определений)	0.10	-
4261	356232.75	1186362.91	Метод спутниковых геодезических измерений (определений)	0.10	-
4262	356232.93	1186368.18	Метод спутниковых геодезических измерений (определений)	0.10	-
4263	356206.23	1186369.13	Метод спутниковых геодезических измерений (определений)	0.10	-
4264	356206.56	1186403.09	Метод спутниковых геодезических измерений (определений)	0.10	-
4265	356202.27	1186415.91	Метод спутниковых геодезических измерений (определений)	0.10	-
4266	356199.64	1186420.07	Метод спутниковых геодезических измерений (определений)	0.10	-
4267	356199.12	1186433.68	Метод спутниковых геодезических измерений (определений)	0.10	-
4268	356197.57	1186433.72	Метод спутниковых геодезических измерений (определений)	0.10	-
4269	356197.71	1186447.14	Метод спутниковых геодезических измерений (определений)	0.10	-
4270	356198.42	1186447.15	Метод спутниковых геодезических измерений (определений)	0.10	-
4068	356198.44	1186458.49	Метод спутниковых геодезических измерений (определений)	0.10	-
4271	356182.51	1186608.24	Метод спутниковых геодезических измерений (определений)	0.10	-

2. Сведения о характерных точках границ объекта					
Обозначение характерных точек границ	Координаты, м		Метод определения координат характерной точки	Средняя квадратическая погрешность положения характерной точки (Mt), м	Описание обозначения точки на местности (при наличии)
	X	Y			
1	2	3	4	5	6
4272	356230.34	1186606.44	Метод спутниковых геодезических измерений (определений)	0.10	-
4273	356230.03	1186596.56	Метод спутниковых геодезических измерений (определений)	0.10	-
4274	356239.82	1186596.19	Метод спутниковых геодезических измерений (определений)	0.10	-
4275	356240.34	1186606.08	Метод спутниковых геодезических измерений (определений)	0.10	-
4276	356273.65	1186604.92	Метод спутниковых геодезических измерений (определений)	0.10	-
4277	356341.14	1186601.60	Метод спутниковых геодезических измерений (определений)	0.10	-
4278	356340.91	1186565.56	Метод спутниковых геодезических измерений (определений)	0.10	-
4279	356340.49	1186555.89	Метод спутниковых геодезических измерений (определений)	0.10	-
4280	356338.23	1186523.70	Метод спутниковых геодезических измерений (определений)	0.10	-
4281	356339.47	1186521.29	Метод спутниковых геодезических измерений (определений)	0.10	-
4282	356341.71	1186519.89	Метод спутниковых геодезических измерений (определений)	0.10	-
4283	356341.18	1186482.23	Метод спутниковых геодезических измерений (определений)	0.10	-
4284	356343.01	1186482.16	Метод спутниковых геодезических измерений (определений)	0.10	-

2. Сведения о характерных точках границ объекта					
Обозначение характерных точек границ	Координаты, м		Метод определения координат характерной точки	Средняя квадратическая погрешность положения характерной точки (Mt), м	Описание обозначения точки на местности (при наличии)
	X	Y			
1	2	3	4	5	6
4285	356342.58	1186470.50	Метод спутниковых геодезических измерений (определений)	0.10	-
4286	356342.08	1186470.52	Метод спутниковых геодезических измерений (определений)	0.10	-
4287	356342.11	1186471.27	Метод спутниковых геодезических измерений (определений)	0.10	-
4288	356341.03	1186471.31	Метод спутниковых геодезических измерений (определений)	0.10	-
4289	356340.97	1186467.20	Метод спутниковых геодезических измерений (определений)	0.10	-
4290	356329.97	1186467.24	Метод спутниковых геодезических измерений (определений)	0.10	-
4291	356327.66	1186465.82	Метод спутниковых геодезических измерений (определений)	0.10	-
4292	356326.42	1186463.41	Метод спутниковых геодезических измерений (определений)	0.10	-
4293	356326.25	1186461.08	Метод спутниковых геодезических измерений (определений)	0.10	-
4294	356323.94	1186461.25	Метод спутниковых геодезических измерений (определений)	0.10	-
4295	356322.25	1186463.37	Метод спутниковых геодезических измерений (определений)	0.10	-
4296	356319.70	1186464.30	Метод спутниковых геодезических измерений (определений)	0.10	-
4297	356296.47	1186465.21	Метод спутниковых геодезических измерений (определений)	0.10	-

2. Сведения о характерных точках границ объекта					
Обозначение характерных точек границ	Координаты, м		Метод определения координат характерной точки	Средняя квадратическая погрешность положения характерной точки (Mt), м	Описание обозначения точки на местности (при наличии)
	X	Y			
1	2	3	4	5	6
4298	356294.89	1186467.41	Метод спутниковых геодезических измерений (определений)	0.10	-
4299	356292.39	1186468.47	Метод спутниковых геодезических измерений (определений)	0.10	-
4300	356289.71	1186468.06	Метод спутниковых геодезических измерений (определений)	0.10	-
4301	356287.63	1186466.32	Метод спутниковых геодезических измерений (определений)	0.10	-
4302	356287.16	1186465.44	Метод спутниковых геодезических измерений (определений)	0.10	-
4303	356221.58	1186467.75	Метод спутниковых геодезических измерений (определений)	0.10	-
4304	356228.34	1186502.19	Метод спутниковых геодезических измерений (определений)	0.10	-
4305	356226.36	1186502.31	Метод спутниковых геодезических измерений (определений)	0.10	-
4306	356226.37	1186502.60	Метод спутниковых геодезических измерений (определений)	0.10	-
4307	356227.55	1186502.53	Метод спутниковых геодезических измерений (определений)	0.10	-
4308	356227.76	1186506.62	Метод спутниковых геодезических измерений (определений)	0.10	-
4309	356226.51	1186506.66	Метод спутниковых геодезических измерений (определений)	0.10	-
4310	356226.65	1186511.38	Метод спутниковых геодезических измерений (определений)	0.10	-

2. Сведения о характерных точках границ объекта					
Обозначение характерных точек границ	Координаты, м		Метод определения координат характерной точки	Средняя квадратическая погрешность положения характерной точки (Mt), м	Описание обозначения точки на местности (при наличии)
	X	Y			
1	2	3	4	5	6
4311	356228.13	1186511.31	Метод спутниковых геодезических измерений (определений)	0.10	-
4312	356228.25	1186514.22	Метод спутниковых геодезических измерений (определений)	0.10	-
4313	356229.59	1186514.17	Метод спутниковых геодезических измерений (определений)	0.10	-
4314	356228.66	1186514.95	Метод спутниковых геодезических измерений (определений)	0.10	-
4315	356224.10	1186515.63	Метод спутниковых геодезических измерений (определений)	0.10	-
4316	356221.60	1186514.57	Метод спутниковых геодезических измерений (определений)	0.10	-
4317	356220.02	1186512.37	Метод спутниковых геодезических измерений (определений)	0.10	-
4318	356211.46	1186468.08	Метод спутниковых геодезических измерений (определений)	0.10	-
4319	356192.51	1186468.53	Метод спутниковых геодезических измерений (определений)	0.10	-
4320	356190.13	1186467.23	Метод спутниковых геодезических измерений (определений)	0.10	-
4321	356188.77	1186464.89	Метод спутниковых геодезических измерений (определений)	0.10	-
4322	356188.35	1186456.42	Метод спутниковых геодезических измерений (определений)	0.10	-
4323	356159.44	1186459.44	Метод спутниковых геодезических измерений (определений)	0.10	-

2. Сведения о характерных точках границ объекта					
Обозначение характерных точек границ	Координаты, м		Метод определения координат характерной точки	Средняя квадратическая погрешность положения характерной точки (Mt), м	Описание обозначения точки на местности (при наличии)
	X	Y			
1	2	3	4	5	6
4324	356149.13	1186462.95	Метод спутниковых геодезических измерений (определений)	0.10	-
4325	356151.96	1186469.26	Метод спутниковых геодезических измерений (определений)	0.10	-
4326	356160.25	1186492.36	Метод спутниковых геодезических измерений (определений)	0.10	-
4327	356172.06	1186489.99	Метод спутниковых геодезических измерений (определений)	0.10	-
4328	356173.31	1186495.95	Метод спутниковых геодезических измерений (определений)	0.10	-
4329	356174.08	1186499.58	Метод спутниковых геодезических измерений (определений)	0.10	-
4330	356163.07	1186501.98	Метод спутниковых геодезических измерений (определений)	0.10	-
4331	356164.20	1186506.01	Метод спутниковых геодезических измерений (определений)	0.10	-
4332	356174.70	1186502.54	Метод спутниковых геодезических измерений (определений)	0.10	-
4333	356178.52	1186520.58	Метод спутниковых геодезических измерений (определений)	0.10	-
4334	356170.34	1186523.48	Метод спутниковых геодезических измерений (определений)	0.10	-
4335	356179.14	1186523.52	Метод спутниковых геодезических измерений (определений)	0.10	-
4336	356181.16	1186533.16	Метод спутниковых геодезических измерений (определений)	0.10	-

2. Сведения о характерных точках границ объекта					
Обозначение характерных точек границ	Координаты, м		Метод определения координат характерной точки	Средняя квадратическая погрешность положения характерной точки (Mt), м	Описание обозначения точки на местности (при наличии)
	X	Y			
1	2	3	4	5	6
4337	356170.83	1186533.47	Метод спутниковых геодезических измерений (определений)	0.10	-
4338	356174.10	1186548.44	Метод спутниковых геодезических измерений (определений)	0.10	-
4339	356183.99	1186546.65	Метод спутниковых геодезических измерений (определений)	0.10	-
4340	356186.03	1186556.25	Метод спутниковых геодезических измерений (определений)	0.10	-
4341	356176.09	1186558.23	Метод спутниковых геодезических измерений (определений)	0.10	-
4342	356180.55	1186580.62	Метод спутниковых геодезических измерений (определений)	0.10	-
4343	356181.73	1186589.69	Метод спутниковых геодезических измерений (определений)	0.10	-
4271	356182.51	1186608.24	Метод спутниковых геодезических измерений (определений)	0.10	-
4344	356122.53	1186610.48	Метод спутниковых геодезических измерений (определений)	0.10	-
4345	356126.56	1186610.33	Метод спутниковых геодезических измерений (определений)	0.10	-
4346	356126.42	1186603.29	Метод спутниковых геодезических измерений (определений)	0.10	-
4347	356127.88	1186603.24	Метод спутниковых геодезических измерений (определений)	0.10	-
4348	356127.88	1186603.10	Метод спутниковых геодезических измерений (определений)	0.10	-

2. Сведения о характерных точках границ объекта					
Обозначение характерных точек границ	Координаты, м		Метод определения координат характерной точки	Средняя квадратическая погрешность положения характерной точки (Mt), м	Описание обозначения точки на местности (при наличии)
	X	Y			
1	2	3	4	5	6
4349	356134.13	1186602.88	Метод спутниковых геодезических измерений (определений)	0.10	-
4350	356134.14	1186603.02	Метод спутниковых геодезических измерений (определений)	0.10	-
4351	356136.22	1186602.95	Метод спутниковых геодезических измерений (определений)	0.10	-
4352	356136.55	1186609.96	Метод спутниковых геодезических измерений (определений)	0.10	-
4353	356153.79	1186609.31	Метод спутниковых геодезических измерений (определений)	0.10	-
4354	356153.70	1186602.28	Метод спутниковых геодезических измерений (определений)	0.10	-
4355	356163.50	1186601.96	Метод спутниковых геодезических измерений (определений)	0.10	-
4356	356163.78	1186608.94	Метод спутниковых геодезических измерений (определений)	0.10	-
4357	356172.52	1186608.61	Метод спутниковых геодезических измерений (определений)	0.10	-
4358	356171.74	1186590.13	Метод спутниковых геодезических измерений (определений)	0.10	-
4359	356169.49	1186576.01	Метод спутниковых геодезических измерений (определений)	0.10	-
4360	356163.78	1186547.88	Метод спутниковых геодезических измерений (определений)	0.10	-
4361	356161.69	1186547.96	Метод спутниковых геодезических измерений (определений)	0.10	-

2. Сведения о характерных точках границ объекта					
Обозначение характерных точек границ	Координаты, м		Метод определения координат характерной точки	Средняя квадратическая погрешность положения характерной точки (Mt), м	Описание обозначения точки на местности (при наличии)
	X	Y			
1	2	3	4	5	6
4362	356160.99	1186544.78	Метод спутниковых геодезических измерений (определений)	0.10	-
4363	356162.51	1186544.47	Метод спутниковых геодезических измерений (определений)	0.10	-
4364	356161.94	1186541.70	Метод спутниковых геодезических измерений (определений)	0.10	-
4365	356157.42	1186542.53	Метод спутниковых геодезических измерений (определений)	0.10	-
4366	356158.92	1186539.35	Метод спутниковых геодезических измерений (определений)	0.10	-
4367	356161.64	1186538.10	Метод спутниковых геодезических измерений (определений)	0.10	-
4368	356158.81	1186525.92	Метод спутниковых геодезических измерений (определений)	0.10	-
4369	356156.95	1186526.12	Метод спутниковых геодезических измерений (определений)	0.10	-
4370	356154.93	1186516.49	Метод спутниковых геодезических измерений (определений)	0.10	-
4371	356156.55	1186516.17	Метод спутниковых геодезических измерений (определений)	0.10	-
4372	356152.58	1186501.63	Метод спутниковых геодезических измерений (определений)	0.10	-
4373	356149.04	1186502.35	Метод спутниковых геодезических измерений (определений)	0.10	-
4374	356146.54	1186501.44	Метод спутниковых геодезических измерений (определений)	0.10	-

2. Сведения о характерных точках границ объекта					
Обозначение характерных точек границ	Координаты, м		Метод определения координат характерной точки	Средняя квадратическая погрешность положения характерной точки (Mt), м	Описание обозначения точки на местности (при наличии)
	X	Y			
1	2	3	4	5	6
4375	356150.41	1186500.30	Метод спутниковых геодезических измерений (определений)	0.10	-
4376	356149.22	1186496.64	Метод спутниковых геодезических измерений (определений)	0.10	-
4377	356152.30	1186495.65	Метод спутниковых геодезических измерений (определений)	0.10	-
4378	356150.75	1186490.91	Метод спутниковых геодезических измерений (определений)	0.10	-
4379	356149.30	1186491.44	Метод спутниковых геодезических измерений (определений)	0.10	-
4380	356144.28	1186477.46	Метод спутниковых геодезических измерений (определений)	0.10	-
4381	356137.63	1186480.16	Метод спутниковых геодезических измерений (определений)	0.10	-
4382	356134.95	1186479.75	Метод спутниковых геодезических измерений (определений)	0.10	-
4383	356134.14	1186479.07	Метод спутниковых геодезических измерений (определений)	0.10	-
4384	356133.45	1186477.63	Метод спутниковых геодезических измерений (определений)	0.10	-
4385	356137.30	1186475.80	Метод спутниковых геодезических измерений (определений)	0.10	-
4386	356134.88	1186470.69	Метод спутниковых геодезических измерений (определений)	0.10	-
4387	356140.53	1186468.19	Метод спутниковых геодезических измерений (определений)	0.10	-

2. Сведения о характерных точках границ объекта					
Обозначение характерных точек границ	Координаты, м		Метод определения координат характерной точки	Средняя квадратическая погрешность положения характерной точки (Mt), м	Описание обозначения точки на местности (при наличии)
	X	Y			
1	2	3	4	5	6
4388	356138.79	1186464.47	Метод спутниковых геодезических измерений (определений)	0.10	-
4389	356133.25	1186467.27	Метод спутниковых геодезических измерений (определений)	0.10	-
4390	356130.80	1186462.12	Метод спутниковых геодезических измерений (определений)	0.10	-
4391	356126.83	1186463.93	Метод спутниковых геодезических измерений (определений)	0.10	-
4392	356126.17	1186462.56	Метод спутниковых геодезических измерений (определений)	0.10	-
4393	356126.56	1186460.94	Метод спутниковых геодезических измерений (определений)	0.10	-
4394	356128.25	1186458.82	Метод спутниковых геодезических измерений (определений)	0.10	-
4395	356134.22	1186455.57	Метод спутниковых геодезических измерений (определений)	0.10	-
4396	356131.52	1186450.55	Метод спутниковых геодезических измерений (определений)	0.10	-
4397	356121.97	1186435.87	Метод спутниковых геодезических измерений (определений)	0.10	-
4398	356112.89	1186424.05	Метод спутниковых геодезических измерений (определений)	0.10	-
4399	356110.97	1186425.46	Метод спутниковых геодезических измерений (определений)	0.10	-
4400	356104.80	1186417.80	Метод спутниковых геодезических измерений (определений)	0.10	-

2. Сведения о характерных точках границ объекта					
Обозначение характерных точек границ	Координаты, м		Метод определения координат характерной точки	Средняя квадратическая погрешность положения характерной точки (Mt), м	Описание обозначения точки на местности (при наличии)
	X	Y			
1	2	3	4	5	6
4401	356106.69	1186416.19	Метод спутниковых геодезических измерений (определений)	0.10	-
4402	356101.70	1186410.05	Метод спутниковых геодезических измерений (определений)	0.10	-
4403	356099.67	1186411.43	Метод спутниковых геодезических измерений (определений)	0.10	-
4404	356095.66	1186406.45	Метод спутниковых геодезических измерений (определений)	0.10	-
4405	356092.03	1186409.33	Метод спутниковых геодезических измерений (определений)	0.10	-
4406	356091.78	1186408.90	Метод спутниковых геодезических измерений (определений)	0.10	-
4407	356091.85	1186406.18	Метод спутниковых геодезических измерений (определений)	0.10	-
4408	356093.32	1186403.91	Метод спутниковых геодезических измерений (определений)	0.10	-
4409	356095.39	1186402.29	Метод спутниковых геодезических измерений (определений)	0.10	-
4410	356093.29	1186399.71	Метод спутниковых геодезических измерений (определений)	0.10	-
4411	356090.48	1186401.57	Метод спутниковых геодезических измерений (определений)	0.10	-
4412	356087.48	1186401.55	Метод спутниковых геодезических измерений (определений)	0.10	-
4413	356090.64	1186399.00	Метод спутниковых геодезических измерений (определений)	0.10	-

2. Сведения о характерных точках границ объекта					
Обозначение характерных точек границ	Координаты, м		Метод определения координат характерной точки	Средняя квадратическая погрешность положения характерной точки (Mt), м	Описание обозначения точки на местности (при наличии)
	X	Y			
1	2	3	4	5	6
4414	356085.75	1186392.94	Метод спутниковых геодезических измерений (определений)	0.10	-
4415	356086.95	1186391.97	Метод спутниковых геодезических измерений (определений)	0.10	-
4416	356082.83	1186386.89	Метод спутниковых геодезических измерений (определений)	0.10	-
4417	356081.56	1186387.73	Метод спутниковых геодезических измерений (определений)	0.10	-
4418	356077.43	1186382.61	Метод спутниковых геодезических измерений (определений)	0.10	-
4419	356073.84	1186385.49	Метод спутниковых геодезических измерений (определений)	0.10	-
4420	356073.73	1186382.47	Метод спутниковых геодезических измерений (определений)	0.10	-
4421	356075.20	1186380.20	Метод спутниковых геодезических измерений (определений)	0.10	-
4422	356076.64	1186379.03	Метод спутниковых геодезических измерений (определений)	0.10	-
4423	356075.07	1186377.08	Метод спутниковых геодезических измерений (определений)	0.10	-
4424	356071.98	1186379.01	Метод спутниковых геодезических измерений (определений)	0.10	-
4425	356068.83	1186378.75	Метод спутниковых геодезических измерений (определений)	0.10	-
4426	356072.15	1186376.11	Метод спутниковых геодезических измерений (определений)	0.10	-

2. Сведения о характерных точках границ объекта					
Обозначение характерных точек границ	Координаты, м		Метод определения координат характерной точки	Средняя квадратическая погрешность положения характерной точки (Mt), м	Описание обозначения точки на местности (при наличии)
	X	Y			
1	2	3	4	5	6
4427	356067.50	1186370.27	Метод спутниковых геодезических измерений (определений)	0.10	-
4428	356068.81	1186369.28	Метод спутниковых геодезических измерений (определений)	0.10	-
4429	356065.42	1186365.03	Метод спутниковых геодезических измерений (определений)	0.10	-
4430	356064.02	1186365.90	Метод спутниковых геодезических измерений (определений)	0.10	-
4431	356060.22	1186361.12	Метод спутниковых геодезических измерений (определений)	0.10	-
4432	356056.58	1186364.04	Метод спутниковых геодезических измерений (определений)	0.10	-
4433	356056.09	1186363.09	Метод спутниковых геодезических измерений (определений)	0.10	-
4434	356056.30	1186360.39	Метод спутниковых геодезических измерений (определений)	0.10	-
4435	356057.88	1186358.19	Метод спутниковых геодезических измерений (определений)	0.10	-
4436	356059.21	1186357.19	Метод спутниковых геодезических измерений (определений)	0.10	-
4437	356053.23	1186349.61	Метод спутниковых геодезических измерений (определений)	0.10	-
4438	356051.82	1186350.64	Метод спутниковых геодезических измерений (определений)	0.10	-
4439	356045.66	1186342.96	Метод спутниковых геодезических измерений (определений)	0.10	-

2. Сведения о характерных точках границ объекта					
Обозначение характерных точек границ	Координаты, м		Метод определения координат характерной точки	Средняя квадратическая погрешность положения характерной точки (Mt), м	Описание обозначения точки на местности (при наличии)
	X	Y			
1	2	3	4	5	6
4440	356047.03	1186341.75	Метод спутниковых геодезических измерений (определений)	0.10	-
4441	356027.17	1186316.26	Метод спутниковых геодезических измерений (определений)	0.10	-
4442	356024.97	1186311.25	Метод спутниковых геодезических измерений (определений)	0.10	-
4443	355965.56	1186312.25	Метод спутниковых геодезических измерений (определений)	0.10	-
4444	355965.68	1186324.08	Метод спутниковых геодезических измерений (определений)	0.10	-
4445	355964.32	1186326.42	Метод спутниковых геодезических измерений (определений)	0.10	-
4446	355962.06	1186327.66	Метод спутниковых геодезических измерений (определений)	0.10	-
4447	355961.99	1186322.77	Метод спутниковых геодезических измерений (определений)	0.10	-
4448	355955.86	1186322.87	Метод спутниковых геодезических измерений (определений)	0.10	-
4449	355955.56	1186312.46	Метод спутниковых геодезических измерений (определений)	0.10	-
4450	355930.78	1186313.07	Метод спутниковых геодезических измерений (определений)	0.10	-
4451	355930.76	1186316.47	Метод спутниковых геодезических измерений (определений)	0.10	-
4452	355940.94	1186326.00	Метод спутниковых геодезических измерений (определений)	0.10	-

2. Сведения о характерных точках границ объекта					
Обозначение характерных точек границ	Координаты, м		Метод определения координат характерной точки	Средняя квадратическая погрешность положения характерной точки (Mt), м	Описание обозначения точки на местности (при наличии)
	X	Y			
1	2	3	4	5	6
4453	355964.73	1186346.59	Метод спутниковых геодезических измерений (определений)	0.10	-
4454	355984.86	1186361.92	Метод спутниковых геодезических измерений (определений)	0.10	-
4455	356014.32	1186393.60	Метод спутниковых геодезических измерений (определений)	0.10	-
4456	356048.78	1186439.67	Метод спутниковых геодезических измерений (определений)	0.10	-
4457	356055.45	1186451.49	Метод спутниковых геодезических измерений (определений)	0.10	-
4458	356075.04	1186490.99	Метод спутниковых геодезических измерений (определений)	0.10	-
4459	356083.46	1186511.51	Метод спутниковых геодезических измерений (определений)	0.10	-
4460	356087.44	1186522.87	Метод спутниковых геодезических измерений (определений)	0.10	-
4461	356095.47	1186544.02	Метод спутниковых геодезических измерений (определений)	0.10	-
4462	356106.58	1186540.40	Метод спутниковых геодезических измерений (определений)	0.10	-
4463	356106.52	1186538.23	Метод спутниковых геодезических измерений (определений)	0.10	-
4464	356110.90	1186536.63	Метод спутниковых геодезических измерений (определений)	0.10	-
4465	356111.05	1186536.92	Метод спутниковых геодезических измерений (определений)	0.10	-

2. Сведения о характерных точках границ объекта					
Обозначение характерных точек границ	Координаты, м		Метод определения координат характерной точки	Средняя квадратическая погрешность положения характерной точки (Mt), м	Описание обозначения точки на местности (при наличии)
	X	Y			
1	2	3	4	5	6
4466	356116.02	1186535.12	Метод спутниковых геодезических измерений (определений)	0.10	-
4467	356116.24	1186535.99	Метод спутниковых геодезических измерений (определений)	0.10	-
4468	356116.79	1186544.66	Метод спутниковых геодезических измерений (определений)	0.10	-
4469	356115.55	1186547.07	Метод спутниковых геодезических измерений (определений)	0.10	-
4470	356112.83	1186548.88	Метод спутниковых геодезических измерений (определений)	0.10	-
4471	356099.01	1186553.38	Метод спутниковых геодезических измерений (определений)	0.10	-
4472	356104.44	1186567.67	Метод спутниковых геодезических измерений (определений)	0.10	-
4344	356122.53	1186610.48	Метод спутниковых геодезических измерений (определений)	0.10	-
4473	356059.56	1186620.65	Метод спутниковых геодезических измерений (определений)	0.10	-
4474	356078.39	1186619.90	Метод спутниковых геодезических измерений (определений)	0.10	-
4475	356075.95	1186606.70	Метод спутниковых геодезических измерений (определений)	0.10	-
4476	356077.89	1186606.62	Метод спутниковых геодезических измерений (определений)	0.10	-
4477	356078.56	1186605.74	Метод спутниковых геодезических измерений (определений)	0.10	-

2. Сведения о характерных точках границ объекта					
Обозначение характерных точек границ	Координаты, м		Метод определения координат характерной точки	Средняя квадратическая погрешность положения характерной точки (Mt), м	Описание обозначения точки на местности (при наличии)
	X	Y			
1	2	3	4	5	6
4478	356078.53	1186605.18	Метод спутниковых геодезических измерений (определений)	0.10	-
4479	356085.58	1186604.91	Метод спутниковых геодезических измерений (определений)	0.10	-
4480	356088.05	1186617.23	Метод спутниковых геодезических измерений (определений)	0.10	-
4481	356113.58	1186614.99	Метод спутниковых геодезических измерений (определений)	0.10	-
4482	356095.04	1186571.10	Метод спутниковых геодезических измерений (определений)	0.10	-
4483	356077.91	1186525.92	Метод спутниковых геодезических измерений (определений)	0.10	-
4484	356073.96	1186514.66	Метод спутниковых геодезических измерений (определений)	0.10	-
4485	356065.77	1186494.75	Метод спутниковых геодезических измерений (определений)	0.10	-
4486	356046.45	1186455.85	Метод спутниковых геодезических измерений (определений)	0.10	-
4487	356040.15	1186444.71	Метод спутниковых геодезических измерений (определений)	0.10	-
4488	356006.35	1186399.63	Метод спутниковых геодезических измерений (определений)	0.10	-
4489	355977.71	1186368.92	Метод спутниковых геодезических измерений (определений)	0.10	-
4490	355958.11	1186354.08	Метод спутниковых геодезических измерений (определений)	0.10	-

2. Сведения о характерных точках границ объекта					
Обозначение характерных точек границ	Координаты, м		Метод определения координат характерной точки	Средняя квадратическая погрешность положения характерной точки (Mt), м	Описание обозначения точки на местности (при наличии)
	X	Y			
1	2	3	4	5	6
4491	355934.00	1186333.21	Метод спутниковых геодезических измерений (определений)	0.10	-
4492	355923.42	1186323.29	Метод спутниковых геодезических измерений (определений)	0.10	-
4493	355922.93	1186323.64	Метод спутниковых геодезических измерений (определений)	0.10	-
4494	355919.41	1186345.15	Метод спутниковых геодезических измерений (определений)	0.10	-
4495	355916.00	1186365.32	Метод спутниковых геодезических измерений (определений)	0.10	-
4496	355915.40	1186368.13	Метод спутниковых геодезических измерений (определений)	0.10	-
4497	355913.95	1186370.35	Метод спутниковых геодезических измерений (определений)	0.10	-
4498	355913.44	1186371.04	Метод спутниковых геодезических измерений (определений)	0.10	-
4499	355909.55	1186402.37	Метод спутниковых геодезических измерений (определений)	0.10	-
4500	355913.16	1186404.29	Метод спутниковых геодезических измерений (определений)	0.10	-
4501	355920.49	1186379.37	Метод спутниковых геодезических измерений (определений)	0.10	-
4502	355930.35	1186381.07	Метод спутниковых геодезических измерений (определений)	0.10	-
4503	355921.58	1186411.13	Метод спутниковых геодезических измерений (определений)	0.10	-

2. Сведения о характерных точках границ объекта					
Обозначение характерных точек границ	Координаты, м		Метод определения координат характерной точки	Средняя квадратическая погрешность положения характерной точки (Mt), м	Описание обозначения точки на местности (при наличии)
	X	Y			
1	2	3	4	5	6
4504	355955.42	1186447.61	Метод спутниковых геодезических измерений (определений)	0.10	-
4505	355970.70	1186433.78	Метод спутниковых геодезических измерений (определений)	0.10	-
4506	355977.22	1186441.10	Метод спутниковых геодезических измерений (определений)	0.10	-
4507	355962.18	1186454.98	Метод спутниковых геодезических измерений (определений)	0.10	-
4508	355981.27	1186476.71	Метод спутниковых геодезических измерений (определений)	0.10	-
4509	355996.88	1186463.06	Метод спутниковых геодезических измерений (определений)	0.10	-
4510	356003.15	1186470.12	Метод спутниковых геодезических измерений (определений)	0.10	-
4511	355987.87	1186484.23	Метод спутниковых геодезических измерений (определений)	0.10	-
4512	355997.38	1186495.04	Метод спутниковых геодезических измерений (определений)	0.10	-
4513	356014.20	1186483.06	Метод спутниковых геодезических измерений (определений)	0.10	-
4514	356020.52	1186490.61	Метод спутниковых геодезических измерений (определений)	0.10	-
4515	356003.11	1186503.24	Метод спутниковых геодезических измерений (определений)	0.10	-
4516	356008.58	1186513.30	Метод спутниковых геодезических измерений (определений)	0.10	-

2. Сведения о характерных точках границ объекта					
Обозначение характерных точек границ	Координаты, м		Метод определения координат характерной точки	Средняя квадратическая погрешность положения характерной точки (Mt), м	Описание обозначения точки на местности (при наличии)
	X	Y			
1	2	3	4	5	6
4517	356029.17	1186505.16	Метод спутниковых геодезических измерений (определений)	0.10	-
4518	356031.83	1186511.51	Метод спутниковых геодезических измерений (определений)	0.10	-
4519	356032.81	1186514.26	Метод спутниковых геодезических измерений (определений)	0.10	-
4520	356012.74	1186522.41	Метод спутниковых геодезических измерений (определений)	0.10	-
4521	356032.76	1186576.20	Метод спутниковых геодезических измерений (определений)	0.10	-
4522	356052.39	1186569.60	Метод спутниковых геодезических измерений (определений)	0.10	-
4523	356055.66	1186578.84	Метод спутниковых геодезических измерений (определений)	0.10	-
4524	356036.14	1186585.62	Метод спутниковых геодезических измерений (определений)	0.10	-
4525	356044.82	1186610.59	Метод спутниковых геодезических измерений (определений)	0.10	-
4526	356046.33	1186612.31	Метод спутниковых геодезических измерений (определений)	0.10	-
4527	356049.81	1186614.51	Метод спутниковых геодезических измерений (определений)	0.10	-
4528	356058.05	1186618.72	Метод спутниковых геодезических измерений (определений)	0.10	-
4473	356059.56	1186620.65	Метод спутниковых геодезических измерений (определений)	0.10	-

2. Сведения о характерных точках границ объекта					
Обозначение характерных точек границ	Координаты, м		Метод определения координат характерной точки	Средняя квадратическая погрешность положения характерной точки (Mt), м	Описание обозначения точки на местности (при наличии)
	X	Y			
1	2	3	4	5	6
4529	356214.87	1186306.33	Метод спутниковых геодезических измерений (определений)	0.10	-
4530	356338.79	1186304.80	Метод спутниковых геодезических измерений (определений)	0.10	-
4531	356338.68	1186302.38	Метод спутниковых геодезических измерений (определений)	0.10	-
4532	356338.20	1186299.59	Метод спутниковых геодезических измерений (определений)	0.10	-
4533	356338.95	1186296.94	Метод спутниковых геодезических измерений (определений)	0.10	-
4534	356338.91	1186295.32	Метод спутниковых геодезических измерений (определений)	0.10	-
4535	356328.70	1186284.79	Метод спутниковых геодезических измерений (определений)	0.10	-
4536	356328.10	1186282.20	Метод спутниковых геодезических измерений (определений)	0.10	-
4537	356328.29	1186185.84	Метод спутниковых геодезических измерений (определений)	0.10	-
4538	356276.74	1186186.63	Метод спутниковых геодезических измерений (определений)	0.10	-
4539	356212.43	1186187.90	Метод спутниковых геодезических измерений (определений)	0.10	-
4529	356214.87	1186306.33	Метод спутниковых геодезических измерений (определений)	0.10	-
4540	355917.40	1186267.01	Метод спутниковых геодезических измерений (определений)	0.10	-

2. Сведения о характерных точках границ объекта					
Обозначение характерных точек границ	Координаты, м		Метод определения координат характерной точки	Средняя квадратическая погрешность положения характерной точки (Mt), м	Описание обозначения точки на местности (при наличии)
	X	Y			
1	2	3	4	5	6
4541	355918.64	1186258.90	Метод спутниковых геодезических измерений (определений)	0.10	-
4542	355940.12	1186185.51	Метод спутниковых геодезических измерений (определений)	0.10	-
4543	355942.55	1186177.30	Метод спутниковых геодезических измерений (определений)	0.10	-
4544	355923.29	1186173.11	Метод спутниковых геодезических измерений (определений)	0.10	-
4545	355890.22	1186172.39	Метод спутниковых геодезических измерений (определений)	0.10	-
4546	355887.67	1186173.32	Метод спутниковых геодезических измерений (определений)	0.10	-
4547	355885.02	1186172.78	Метод спутниковых геодезических измерений (определений)	0.10	-
4548	355883.88	1186172.16	Метод спутниковых геодезических измерений (определений)	0.10	-
4549	355887.01	1186189.52	Метод спутниковых геодезических измерений (определений)	0.10	-
4550	355903.59	1186253.43	Метод спутниковых геодезических измерений (определений)	0.10	-
4540	355917.40	1186267.01	Метод спутниковых геодезических измерений (определений)	0.10	-
4551	356331.28	1186168.55	Метод спутниковых геодезических измерений (определений)	0.10	-
4552	356340.55	1186168.21	Метод спутниковых геодезических измерений (определений)	0.10	-

2. Сведения о характерных точках границ объекта					
Обозначение характерных точек границ	Координаты, м		Метод определения координат характерной точки	Средняя квадратическая погрешность положения характерной точки (Mt), м	Описание обозначения точки на местности (при наличии)
	X	Y			
1	2	3	4	5	6
4553	356415.62	1186168.00	Метод спутниковых геодезических измерений (определений)	0.10	-
4554	356416.34	1186136.01	Метод спутниковых геодезических измерений (определений)	0.10	-
4555	356377.99	1186135.69	Метод спутниковых геодезических измерений (определений)	0.10	-
4556	356329.38	1186132.83	Метод спутниковых геодезических измерений (определений)	0.10	-
4557	356331.11	1186135.05	Метод спутниковых геодезических измерений (определений)	0.10	-
4558	356331.48	1186137.43	Метод спутниковых геодезических измерений (определений)	0.10	-
4559	356330.56	1186156.46	Метод спутниковых геодезических измерений (определений)	0.10	-
4551	356331.28	1186168.55	Метод спутниковых геодезических измерений (определений)	0.10	-
4560	356277.74	1186866.15	Метод спутниковых геодезических измерений (определений)	0.10	-
4561	356303.32	1186854.70	Метод спутниковых геодезических измерений (определений)	0.10	-
4562	356299.58	1186846.48	Метод спутниковых геодезических измерений (определений)	0.10	-
4563	356308.50	1186842.43	Метод спутниковых геодезических измерений (определений)	0.10	-
4564	356312.46	1186850.65	Метод спутниковых геодезических измерений (определений)	0.10	-

2. Сведения о характерных точках границ объекта					
Обозначение характерных точек границ	Координаты, м		Метод определения координат характерной точки	Средняя квадратическая погрешность положения характерной точки (Mt), м	Описание обозначения точки на местности (при наличии)
	X	Y			
1	2	3	4	5	6
4565	356319.93	1186847.17	Метод спутниковых геодезических измерений (определений)	0.10	-
4566	356316.25	1186838.90	Метод спутниковых геодезических измерений (определений)	0.10	-
4567	356325.18	1186834.85	Метод спутниковых геодезических измерений (определений)	0.10	-
4568	356328.97	1186842.89	Метод спутниковых геодезических измерений (определений)	0.10	-
4569	356354.89	1186830.93	Метод спутниковых геодезических измерений (определений)	0.10	-
4570	356350.69	1186821.64	Метод спутниковых геодезических измерений (определений)	0.10	-
4571	356350.89	1186820.04	Метод спутниковых геодезических измерений (определений)	0.10	-
4572	356352.00	1186822.54	Метод спутниковых геодезических измерений (определений)	0.10	-
4573	356360.17	1186818.82	Метод спутниковых геодезических измерений (определений)	0.10	-
4574	356364.00	1186826.80	Метод спутниковых геодезических измерений (определений)	0.10	-
4575	356425.57	1186798.86	Метод спутниковых геодезических измерений (определений)	0.10	-
4576	356423.74	1186794.64	Метод спутниковых геодезических измерений (определений)	0.10	-
4577	356418.44	1186796.73	Метод спутниковых геодезических измерений (определений)	0.10	-

2. Сведения о характерных точках границ объекта					
Обозначение характерных точек границ	Координаты, м		Метод определения координат характерной точки	Средняя квадратическая погрешность положения характерной точки (Mt), м	Описание обозначения точки на местности (при наличии)
	X	Y			
1	2	3	4	5	6
4578	356415.76	1186796.32	Метод спутниковых геодезических измерений (определений)	0.10	-
4579	356413.65	1186794.47	Метод спутниковых геодезических измерений (определений)	0.10	-
4580	356418.18	1186792.40	Метод спутниковых геодезических измерений (определений)	0.10	-
4581	356415.87	1186787.20	Метод спутниковых геодезических измерений (определений)	0.10	-
4582	356425.72	1186783.10	Метод спутниковых геодезических измерений (определений)	0.10	-
4583	356428.40	1186783.51	Метод спутниковых геодезических измерений (определений)	0.10	-
4584	356430.48	1186785.25	Метод спутниковых геодезических измерений (определений)	0.10	-
4585	356434.68	1186794.73	Метод спутниковых геодезических измерений (определений)	0.10	-
4586	356454.32	1186786.05	Метод спутниковых геодезических измерений (определений)	0.10	-
4587	356456.94	1186786.29	Метод спутниковых геодезических измерений (определений)	0.10	-
4588	356461.02	1186784.56	Метод спутниковых геодезических измерений (определений)	0.10	-
4589	356441.20	1186742.25	Метод спутниковых геодезических измерений (определений)	0.10	-
4590	356429.01	1186747.38	Метод спутниковых геодезических измерений (определений)	0.10	-

2. Сведения о характерных точках границ объекта					
Обозначение характерных точек границ	Координаты, м		Метод определения координат характерной точки	Средняя квадратическая погрешность положения характерной точки (Mt), м	Описание обозначения точки на местности (при наличии)
	X	Y			
1	2	3	4	5	6
4591	356424.95	1186738.47	Метод спутниковых геодезических измерений (определений)	0.10	-
4592	356436.95	1186733.20	Метод спутниковых геодезических измерений (определений)	0.10	-
4593	356420.94	1186699.50	Метод спутниковых геодезических измерений (определений)	0.10	-
4594	356420.00	1186697.34	Метод спутниковых геодезических измерений (определений)	0.10	-
4595	356408.70	1186677.30	Метод спутниковых геодезических измерений (определений)	0.10	-
4596	356405.21	1186673.42	Метод спутниковых геодезических измерений (определений)	0.10	-
4597	356397.22	1186657.63	Метод спутниковых геодезических измерений (определений)	0.10	-
4598	356389.67	1186660.83	Метод спутниковых геодезических измерений (определений)	0.10	-
4599	356385.21	1186650.97	Метод спутниковых геодезических измерений (определений)	0.10	-
4600	356392.48	1186647.61	Метод спутниковых геодезических измерений (определений)	0.10	-
4601	356379.67	1186618.53	Метод спутниковых геодезических измерений (определений)	0.10	-
4602	356356.24	1186619.38	Метод спутниковых геодезических измерений (определений)	0.10	-
4603	356356.11	1186622.33	Метод спутниковых геодезических измерений (определений)	0.10	-

2. Сведения о характерных точках границ объекта					
Обозначение характерных точек границ	Координаты, м		Метод определения координат характерной точки	Средняя квадратическая погрешность положения характерной точки (Mt), м	Описание обозначения точки на местности (при наличии)
	X	Y			
1	2	3	4	5	6
4604	356356.08	1186621.52	Метод спутниковых геодезических измерений (определений)	0.10	-
4605	356346.30	1186621.89	Метод спутниковых геодезических измерений (определений)	0.10	-
4606	356346.25	1186619.74	Метод спутниковых геодезических измерений (определений)	0.10	-
4607	356324.78	1186620.52	Метод спутниковых геодезических измерений (определений)	0.10	-
4608	356324.71	1186622.71	Метод спутниковых геодезических измерений (определений)	0.10	-
4609	356314.89	1186623.09	Метод спутниковых геодезических измерений (определений)	0.10	-
4610	356314.79	1186620.87	Метод спутниковых геодезических измерений (определений)	0.10	-
4611	356297.12	1186621.51	Метод спутниковых геодезических измерений (определений)	0.10	-
4612	356297.05	1186623.77	Метод спутниковых геодезических измерений (определений)	0.10	-
4613	356287.23	1186624.14	Метод спутниковых геодезических измерений (определений)	0.10	-
4614	356287.13	1186621.87	Метод спутниковых геодезических измерений (определений)	0.10	-
4615	356266.44	1186622.39	Метод спутниковых геодезических измерений (определений)	0.10	-
4616	356266.33	1186624.94	Метод спутниковых геодезических измерений (определений)	0.10	-

2. Сведения о характерных точках границ объекта					
Обозначение характерных точек границ	Координаты, м		Метод определения координат характерной точки	Средняя квадратическая погрешность положения характерной точки (Mt), м	Описание обозначения точки на местности (при наличии)
	X	Y			
1	2	3	4	5	6
4617	356256.49	1186625.31	Метод спутниковых геодезических измерений (определений)	0.10	-
4618	356256.44	1186622.65	Метод спутниковых геодезических измерений (определений)	0.10	-
4619	356240.94	1186623.04	Метод спутниковых геодезических измерений (определений)	0.10	-
4620	356240.88	1186625.91	Метод спутниковых геодезических измерений (определений)	0.10	-
4621	356231.08	1186626.28	Метод спутниковых геодезических измерений (определений)	0.10	-
4622	356230.95	1186623.39	Метод спутниковых геодезических измерений (определений)	0.10	-
4623	356187.82	1186625.29	Метод спутниковых геодезических измерений (определений)	0.10	-
4624	356199.69	1186657.82	Метод спутниковых геодезических измерений (определений)	0.10	-
4625	356210.20	1186654.10	Метод спутниковых геодезических измерений (определений)	0.10	-
4626	356213.63	1186663.28	Метод спутниковых геодезических измерений (определений)	0.10	-
4627	356203.18	1186667.19	Метод спутниковых геодезических измерений (определений)	0.10	-
4628	356207.65	1186679.10	Метод спутниковых геодезических измерений (определений)	0.10	-
4629	356218.17	1186675.49	Метод спутниковых геодезических измерений (определений)	0.10	-

2. Сведения о характерных точках границ объекта					
Обозначение характерных точек границ	Координаты, м		Метод определения координат характерной точки	Средняя квадратическая погрешность положения характерной точки (Mt), м	Описание обозначения точки на местности (при наличии)
	X	Y			
1	2	3	4	5	6
4630	356221.55	1186684.70	Метод спутниковых геодезических измерений (определений)	0.10	-
4631	356211.17	1186688.47	Метод спутниковых геодезических измерений (определений)	0.10	-
4632	356213.31	1186694.20	Метод спутниковых геодезических измерений (определений)	0.10	-
4633	356223.79	1186690.78	Метод спутниковых геодезических измерений (определений)	0.10	-
4634	356227.18	1186700.00	Метод спутниковых геодезических измерений (определений)	0.10	-
4635	356216.82	1186703.57	Метод спутниковых геодезических измерений (определений)	0.10	-
4636	356230.27	1186739.60	Метод спутниковых геодезических измерений (определений)	0.10	-
4637	356239.89	1186736.64	Метод спутниковых геодезических измерений (определений)	0.10	-
4638	356241.28	1186740.58	Метод спутниковых геодезических измерений (определений)	0.10	-
4639	356242.01	1186740.32	Метод спутниковых геодезических измерений (определений)	0.10	-
4640	356243.96	1186745.62	Метод спутниковых геодезических измерений (определений)	0.10	-
4641	356233.75	1186748.99	Метод спутниковых геодезических измерений (определений)	0.10	-
4642	356238.91	1186762.95	Метод спутниковых геодезических измерений (определений)	0.10	-

2. Сведения о характерных точках границ объекта					
Обозначение характерных точек границ	Координаты, м		Метод определения координат характерной точки	Средняя квадратическая погрешность положения характерной точки (Mt), м	Описание обозначения точки на местности (при наличии)
	X	Y			
1	2	3	4	5	6
4643	356322.93	1186731.65	Метод спутниковых геодезических измерений (определений)	0.10	-
4644	356338.22	1186726.25	Метод спутниковых геодезических измерений (определений)	0.10	-
4645	356340.30	1186689.69	Метод спутниковых геодезических измерений (определений)	0.10	-
4646	356340.96	1186689.44	Метод спутниковых геодезических измерений (определений)	0.10	-
4647	356340.40	1186687.91	Метод спутниковых геодезических измерений (определений)	0.10	-
4648	356340.41	1186687.75	Метод спутниковых геодезических измерений (определений)	0.10	-
4649	356349.12	1186684.54	Метод спутниковых геодезических измерений (определений)	0.10	-
4650	356348.15	1186681.83	Метод спутниковых геодезических измерений (определений)	0.10	-
4651	356349.38	1186682.77	Метод спутниковых геодезических измерений (определений)	0.10	-
4652	356350.37	1186685.29	Метод спутниковых геодезических измерений (определений)	0.10	-
4653	356347.81	1186731.33	Метод спутниковых геодезических измерений (определений)	0.10	-
4654	356346.34	1186733.60	Метод спутниковых геодезических измерений (определений)	0.10	-
4655	356344.52	1186734.63	Метод спутниковых геодезических измерений (определений)	0.10	-

2. Сведения о характерных точках границ объекта					
Обозначение характерных точек границ	Координаты, м		Метод определения координат характерной точки	Средняя квадратическая погрешность положения характерной точки (Mt), м	Описание обозначения точки на местности (при наличии)
	X	Y			
1	2	3	4	5	6
4656	356331.17	1186739.35	Метод спутниковых геодезических измерений (определений)	0.10	-
4657	356332.63	1186743.27	Метод спутниковых геодезических измерений (определений)	0.10	-
4658	356332.16	1186745.94	Метод спутниковых геодезических измерений (определений)	0.10	-
4659	356330.37	1186747.97	Метод спутниковых геодезических измерений (определений)	0.10	-
4660	356327.77	1186748.77	Метод спутниковых геодезических измерений (определений)	0.10	-
4661	356325.15	1186748.10	Метод спутниковых геодезических измерений (определений)	0.10	-
4662	356323.25	1186746.16	Метод спутниковых геодезических измерений (определений)	0.10	-
4663	356321.74	1186742.76	Метод спутниковых геодезических измерений (определений)	0.10	-
4664	356267.22	1186763.07	Метод спутниковых геодезических измерений (определений)	0.10	-
4665	356266.95	1186762.31	Метод спутниковых геодезических измерений (определений)	0.10	-
4666	356252.11	1186767.70	Метод спутниковых геодезических измерений (определений)	0.10	-
4667	356252.43	1186768.58	Метод спутниковых геодезических измерений (определений)	0.10	-
4668	356242.37	1186772.33	Метод спутниковых геодезических измерений (определений)	0.10	-

2. Сведения о характерных точках границ объекта					
Обозначение характерных точек границ	Координаты, м		Метод определения координат характерной точки	Средняя квадратическая погрешность положения характерной точки (Mt), м	Описание обозначения точки на местности (при наличии)
	X	Y			
1	2	3	4	5	6
4669	356248.88	1186789.95	Метод спутниковых геодезических измерений (определений)	0.10	-
4670	356259.64	1186787.60	Метод спутниковых геодезических измерений (определений)	0.10	-
4671	356263.09	1186796.88	Метод спутниковых геодезических измерений (определений)	0.10	-
4672	356253.05	1186799.25	Метод спутниковых геодезических измерений (определений)	0.10	-
4673	356253.18	1186801.55	Метод спутниковых геодезических измерений (определений)	0.10	-
4560	356277.74	1186866.15	Метод спутниковых геодезических измерений (определений)	0.10	-
4674	356291.51	1187209.59	Метод спутниковых геодезических измерений (определений)	0.10	-
4675	356307.96	1187207.34	Метод спутниковых геодезических измерений (определений)	0.10	-
4676	356312.71	1187205.64	Метод спутниковых геодезических измерений (определений)	0.10	-
4677	356315.26	1187204.71	Метод спутниковых геодезических измерений (определений)	0.10	-
4678	356316.18	1187204.73	Метод спутниковых геодезических измерений (определений)	0.10	-
4679	356329.39	1187200.08	Метод спутниковых геодезических измерений (определений)	0.10	-
4680	356307.71	1187137.22	Метод спутниковых геодезических измерений (определений)	0.10	-

2. Сведения о характерных точках границ объекта					
Обозначение характерных точек границ	Координаты, м		Метод определения координат характерной точки	Средняя квадратическая погрешность положения характерной точки (Mt), м	Описание обозначения точки на местности (при наличии)
	X	Y			
1	2	3	4	5	6
4681	356270.59	1187033.21	Метод спутниковых геодезических измерений (определений)	0.10	-
4682	356237.35	1186936.22	Метод спутниковых геодезических измерений (определений)	0.10	-
4683	356192.04	1186814.81	Метод спутниковых геодезических измерений (определений)	0.10	-
4684	356123.55	1186634.01	Метод спутниковых геодезических измерений (определений)	0.10	-
4685	356120.43	1186628.16	Метод спутниковых геодезических измерений (определений)	0.10	-
4686	356090.18	1186629.44	Метод спутниковых геодезических измерений (определений)	0.10	-
4687	356090.12	1186631.57	Метод спутниковых геодезических измерений (определений)	0.10	-
4688	356081.89	1186631.87	Метод спутниковых геодезических измерений (определений)	0.10	-
4689	356080.79	1186633.48	Метод спутниковых геодезических измерений (определений)	0.10	-
4690	356080.28	1186631.77	Метод спутниковых геодезических измерений (определений)	0.10	-
4691	356067.51	1186641.97	Метод спутниковых геодезических измерений (определений)	0.10	-
4692	356072.77	1186656.74	Метод спутниковых геодезических измерений (определений)	0.10	-
4693	356077.69	1186655.19	Метод спутниковых геодезических измерений (определений)	0.10	-

2. Сведения о характерных точках границ объекта					
Обозначение характерных точек границ	Координаты, м		Метод определения координат характерной точки	Средняя квадратическая погрешность положения характерной точки (Mt), м	Описание обозначения точки на местности (при наличии)
	X	Y			
1	2	3	4	5	6
4694	356080.97	1186664.42	Метод спутниковых геодезических измерений (определений)	0.10	-
4695	356076.10	1186666.17	Метод спутниковых геодезических измерений (определений)	0.10	-
4696	356093.31	1186713.67	Метод спутниковых геодезических измерений (определений)	0.10	-
4697	356102.50	1186710.52	Метод спутниковых геодезических измерений (определений)	0.10	-
4698	356105.80	1186719.76	Метод спутниковых геодезических измерений (определений)	0.10	-
4699	356096.71	1186723.07	Метод спутниковых геодезических измерений (определений)	0.10	-
4700	356103.71	1186742.73	Метод спутниковых геодезических измерений (определений)	0.10	-
4701	356112.87	1186739.51	Метод спутниковых геодезических измерений (определений)	0.10	-
4702	356116.16	1186748.74	Метод спутниковых геодезических измерений (определений)	0.10	-
4703	356106.97	1186752.18	Метод спутниковых геодезических измерений (определений)	0.10	-
4704	356110.77	1186763.57	Метод спутниковых геодезических измерений (определений)	0.10	-
4705	356119.92	1186788.05	Метод спутниковых геодезических измерений (определений)	0.10	-
4706	356129.07	1186784.99	Метод спутниковых геодезических измерений (определений)	0.10	-

2. Сведения о характерных точках границ объекта					
Обозначение характерных точек границ	Координаты, м		Метод определения координат характерной точки	Средняя квадратическая погрешность положения характерной точки (Mt), м	Описание обозначения точки на местности (при наличии)
	X	Y			
1	2	3	4	5	6
4707	356132.36	1186794.24	Метод спутниковых геодезических измерений (определений)	0.10	-
4708	356123.38	1186797.43	Метод спутниковых геодезических измерений (определений)	0.10	-
4709	356137.68	1186837.53	Метод спутниковых геодезических измерений (определений)	0.10	-
4710	356138.98	1186841.38	Метод спутниковых геодезических измерений (определений)	0.10	-
4711	356148.09	1186838.31	Метод спутниковых геодезических измерений (определений)	0.10	-
4712	356151.38	1186847.56	Метод спутниковых геодезических измерений (определений)	0.10	-
4713	356142.26	1186850.83	Метод спутниковых геодезических измерений (определений)	0.10	-
4714	356154.86	1186885.96	Метод спутниковых геодезических измерений (определений)	0.10	-
4715	356163.91	1186882.79	Метод спутниковых геодезических измерений (определений)	0.10	-
4716	356167.20	1186892.02	Метод спутниковых геодезических измерений (определений)	0.10	-
4717	356158.21	1186895.38	Метод спутниковых геодезических измерений (определений)	0.10	-
4718	356170.82	1186931.17	Метод спутниковых геодезических измерений (определений)	0.10	-
4719	356177.26	1186929.13	Метод спутниковых геодезических измерений (определений)	0.10	-

2. Сведения о характерных точках границ объекта					
Обозначение характерных точек границ	Координаты, м		Метод определения координат характерной точки	Средняя квадратическая погрешность положения характерной точки (Mt), м	Описание обозначения точки на местности (при наличии)
	X	Y			
1	2	3	4	5	6
4720	356177.47	1186929.70	Метод спутниковых геодезических измерений (определений)	0.10	-
4721	356179.47	1186930.66	Метод спутниковых геодезических измерений (определений)	0.10	-
4722	356180.78	1186930.19	Метод спутниковых геодезических измерений (определений)	0.10	-
4723	356183.36	1186937.46	Метод спутниковых геодезических измерений (определений)	0.10	-
4724	356174.18	1186940.59	Метод спутниковых геодезических измерений (определений)	0.10	-
4725	356194.90	1186998.10	Метод спутниковых геодезических измерений (определений)	0.10	-
4726	356203.88	1186994.98	Метод спутниковых геодезических измерений (определений)	0.10	-
4727	356204.75	1186997.39	Метод спутниковых геодезических измерений (определений)	0.10	-
4728	356207.18	1187004.21	Метод спутниковых геодезических измерений (определений)	0.10	-
4729	356198.15	1187007.56	Метод спутниковых геодезических измерений (определений)	0.10	-
4730	356202.95	1187022.28	Метод спутниковых геодезических измерений (определений)	0.10	-
4731	356214.38	1187054.19	Метод спутниковых геодезических измерений (определений)	0.10	-
4732	356224.15	1187051.69	Метод спутниковых геодезических измерений (определений)	0.10	-

2. Сведения о характерных точках границ объекта					
Обозначение характерных точек границ	Координаты, м		Метод определения координат характерной точки	Средняя квадратическая погрешность положения характерной точки (Mt), м	Описание обозначения точки на местности (при наличии)
	X	Y			
1	2	3	4	5	6
4733	356227.48	1187060.93	Метод спутниковых геодезических измерений (определений)	0.10	-
4734	356217.92	1187063.60	Метод спутниковых геодезических измерений (определений)	0.10	-
4735	356228.27	1187093.34	Метод спутниковых геодезических измерений (определений)	0.10	-
4736	356239.89	1187124.52	Метод спутниковых геодезических измерений (определений)	0.10	-
4737	356249.09	1187121.35	Метод спутниковых геодезических измерений (определений)	0.10	-
4738	356252.41	1187130.59	Метод спутниковых геодезических измерений (определений)	0.10	-
4739	356243.30	1187133.92	Метод спутниковых геодезических измерений (определений)	0.10	-
4740	356250.56	1187154.64	Метод спутниковых геодезических измерений (определений)	0.10	-
4741	356259.93	1187151.54	Метод спутниковых геодезических измерений (определений)	0.10	-
4742	356262.78	1187159.48	Метод спутниковых геодезических измерений (определений)	0.10	-
4743	356263.24	1187160.78	Метод спутниковых геодезических измерений (определений)	0.10	-
4744	356253.94	1187164.06	Метод спутниковых геодезических измерений (определений)	0.10	-
4745	356257.26	1187173.12	Метод спутниковых геодезических измерений (определений)	0.10	-

2. Сведения о характерных точках границ объекта					
Обозначение характерных точек границ	Координаты, м		Метод определения координат характерной точки	Средняя квадратическая погрешность положения характерной точки (Mt), м	Описание обозначения точки на местности (при наличии)
	X	Y			
1	2	3	4	5	6
4746	356266.58	1187170.09	Метод спутниковых геодезических измерений (определений)	0.10	-
4747	356268.70	1187176.03	Метод спутниковых геодезических измерений (определений)	0.10	-
4748	356269.58	1187178.47	Метод спутниковых геодезических измерений (определений)	0.10	-
4749	356268.27	1187178.95	Метод спутниковых геодезических измерений (определений)	0.10	-
4750	356267.26	1187180.28	Метод спутниковых геодезических измерений (определений)	0.10	-
4751	356260.67	1187182.53	Метод спутниковых геодезических измерений (определений)	0.10	-
4752	356263.92	1187191.64	Метод спутниковых геодезических измерений (определений)	0.10	-
4753	356273.63	1187189.80	Метод спутниковых геодезических измерений (определений)	0.10	-
4754	356276.88	1187199.13	Метод спутниковых геодезических измерений (определений)	0.10	-
4755	356267.41	1187201.13	Метод спутниковых геодезических измерений (определений)	0.10	-
4756	356270.13	1187208.35	Метод спутниковых геодезических измерений (определений)	0.10	-
4674	356291.51	1187209.59	Метод спутниковых геодезических измерений (определений)	0.10	-
4757	356413.94	1187157.34	Метод спутниковых геодезических измерений (определений)	0.10	-

2. Сведения о характерных точках границ объекта					
Обозначение характерных точек границ	Координаты, м		Метод определения координат характерной точки	Средняя квадратическая погрешность положения характерной точки (Mt), м	Описание обозначения точки на местности (при наличии)
	X	Y			
1	2	3	4	5	6
4758	356500.07	1187155.89	Метод спутниковых геодезических измерений (определений)	0.10	-
4759	356480.46	1187106.55	Метод спутниковых геодезических измерений (определений)	0.10	-
4760	356479.12	1187106.90	Метод спутниковых геодезических измерений (определений)	0.10	-
4761	356475.45	1187097.83	Метод спутниковых геодезических измерений (определений)	0.10	-
4762	356475.59	1187097.72	Метод спутниковых геодезических измерений (определений)	0.10	-
4763	356476.77	1187097.26	Метод спутниковых геодезических измерений (определений)	0.10	-
4764	356462.40	1187061.14	Метод спутниковых геодезических измерений (определений)	0.10	-
4765	356460.80	1187061.61	Метод спутниковых геодезических измерений (определений)	0.10	-
4766	356457.11	1187052.47	Метод спутниковых геодезических измерений (определений)	0.10	-
4767	356458.71	1187051.84	Метод спутниковых геодезических измерений (определений)	0.10	-
4768	356449.77	1187029.34	Метод спутниковых геодезических измерений (определений)	0.10	-
4769	356448.53	1187029.66	Метод спутниковых геодезических измерений (определений)	0.10	-
4770	356444.89	1187020.50	Метод спутниковых геодезических измерений (определений)	0.10	-

2. Сведения о характерных точках границ объекта					
Обозначение характерных точек границ	Координаты, м		Метод определения координат характерной точки	Средняя квадратическая погрешность положения характерной точки (Mt), м	Описание обозначения точки на местности (при наличии)
	X	Y			
1	2	3	4	5	6
4771	356446.02	1187020.07	Метод спутниковых геодезических измерений (определений)	0.10	-
4772	356441.63	1187009.41	Метод спутниковых геодезических измерений (определений)	0.10	-
4773	356439.97	1187009.89	Метод спутниковых геодезических измерений (определений)	0.10	-
4774	356436.35	1187000.73	Метод спутниковых геодезических измерений (определений)	0.10	-
4775	356437.81	1187000.16	Метод спутниковых геодезических измерений (определений)	0.10	-
4776	356436.04	1186997.65	Метод спутниковых геодезических измерений (определений)	0.10	-
4777	356435.26	1186994.38	Метод спутниковых геодезических измерений (определений)	0.10	-
4778	356435.33	1186993.78	Метод спутниковых геодезических измерений (определений)	0.10	-
4779	356430.87	1186982.63	Метод спутниковых геодезических измерений (определений)	0.10	-
4780	356429.30	1186983.11	Метод спутниковых геодезических измерений (определений)	0.10	-
4781	356425.64	1186973.97	Метод спутниковых геодезических измерений (определений)	0.10	-
4782	356427.16	1186973.34	Метод спутниковых геодезических измерений (определений)	0.10	-
4783	356417.77	1186949.81	Метод спутниковых геодезических измерений (определений)	0.10	-

2. Сведения о характерных точках границ объекта					
Обозначение характерных точек границ	Координаты, м		Метод определения координат характерной точки	Средняя квадратическая погрешность положения характерной точки (Mt), м	Описание обозначения точки на местности (при наличии)
	X	Y			
1	2	3	4	5	6
4784	356416.18	1186950.27	Метод спутниковых геодезических измерений (определений)	0.10	-
4785	356413.24	1186942.89	Метод спутниковых геодезических измерений (определений)	0.10	-
4786	356412.53	1186941.11	Метод спутниковых геодезических измерений (определений)	0.10	-
4787	356414.06	1186940.52	Метод спутниковых геодезических измерений (определений)	0.10	-
4788	356400.79	1186907.28	Метод спутниковых геодезических измерений (определений)	0.10	-
4789	356375.97	1186915.22	Метод спутниковых геодезических измерений (определений)	0.10	-
4790	356379.83	1186927.78	Метод спутниковых геодезических измерений (определений)	0.10	-
4791	356370.42	1186930.54	Метод спутниковых геодезических измерений (определений)	0.10	-
4792	356366.40	1186918.13	Метод спутниковых геодезических измерений (определений)	0.10	-
4793	356343.62	1186924.67	Метод спутниковых геодезических измерений (определений)	0.10	-
4794	356346.05	1186934.40	Метод спутниковых геодезических измерений (определений)	0.10	-
4795	356336.54	1186936.83	Метод спутниковых геодезических измерений (определений)	0.10	-
4796	356333.98	1186927.33	Метод спутниковых геодезических измерений (определений)	0.10	-

2. Сведения о характерных точках границ объекта					
Обозначение характерных точек границ	Координаты, м		Метод определения координат характерной точки	Средняя квадратическая погрешность положения характерной точки (Mt), м	Описание обозначения точки на местности (при наличии)
	X	Y			
1	2	3	4	5	6
4797	356314.89	1186932.29	Метод спутниковых геодезических измерений (определений)	0.10	-
4798	356326.92	1186964.44	Метод спутниковых геодезических измерений (определений)	0.10	-
4799	356327.92	1186966.95	Метод спутниковых геодезических измерений (определений)	0.10	-
4800	356334.87	1186985.40	Метод спутниковых геодезических измерений (определений)	0.10	-
4801	356335.27	1186985.32	Метод спутниковых геодезических измерений (определений)	0.10	-
4802	356338.92	1186994.56	Метод спутниковых геодезических измерений (определений)	0.10	-
4803	356338.51	1186994.71	Метод спутниковых геодезических измерений (определений)	0.10	-
4804	356368.36	1187068.41	Метод спутниковых геодезических измерений (определений)	0.10	-
4805	356368.02	1187071.10	Метод спутниковых геодезических измерений (определений)	0.10	-
4806	356366.33	1187073.22	Метод спутниковых геодезических измерений (определений)	0.10	-
4807	356363.28	1187074.62	Метод спутниковых геодезических измерений (определений)	0.10	-
4808	356392.44	1187148.21	Метод спутниковых геодезических измерений (определений)	0.10	-
4809	356395.74	1187146.66	Метод спутниковых геодезических измерений (определений)	0.10	-

2. Сведения о характерных точках границ объекта					
Обозначение характерных точек границ	Координаты, м		Метод определения координат характерной точки	Средняя квадратическая погрешность положения характерной точки (Mt), м	Описание обозначения точки на местности (при наличии)
	X	Y			
1	2	3	4	5	6
4810	356398.47	1187152.93	Метод спутниковых геодезических измерений (определений)	0.10	-
4811	356402.26	1187152.81	Метод спутниковых геодезических измерений (определений)	0.10	-
4812	356400.39	1187155.29	Метод спутниковых геодезических измерений (определений)	0.10	-
4813	356397.16	1187157.02	Метод спутниковых геодезических измерений (определений)	0.10	-
4757	356413.94	1187157.34	Метод спутниковых геодезических измерений (определений)	0.10	-
4814	356423.00	1187271.51	Метод спутниковых геодезических измерений (определений)	0.10	-
4815	356478.41	1187266.91	Метод спутниковых геодезических измерений (определений)	0.10	-
4816	356478.37	1187254.74	Метод спутниковых геодезических измерений (определений)	0.10	-
4817	356488.17	1187254.08	Метод спутниковых геодезических измерений (определений)	0.10	-
4818	356488.40	1187266.36	Метод спутниковых геодезических измерений (определений)	0.10	-
4819	356507.61	1187265.67	Метод спутниковых геодезических измерений (определений)	0.10	-
4820	356506.99	1187252.91	Метод спутниковых геодезических измерений (определений)	0.10	-
4821	356516.78	1187252.31	Метод спутниковых геодезических измерений (определений)	0.10	-

2. Сведения о характерных точках границ объекта					
Обозначение характерных точек границ	Координаты, м		Метод определения координат характерной точки	Средняя квадратическая погрешность положения характерной точки (Mt), м	Описание обозначения точки на местности (при наличии)
	X	Y			
1	2	3	4	5	6
4822	356517.60	1187265.09	Метод спутниковых геодезических измерений (определений)	0.10	-
4823	356523.09	1187264.77	Метод спутниковых геодезических измерений (определений)	0.10	-
4824	356522.37	1187251.97	Метод спутниковых геодезических измерений (определений)	0.10	-
4825	356532.16	1187251.37	Метод спутниковых геодезических измерений (определений)	0.10	-
4826	356533.07	1187264.07	Метод спутниковых геодезических измерений (определений)	0.10	-
4827	356555.88	1187262.29	Метод спутниковых геодезических измерений (определений)	0.10	-
4828	356555.20	1187246.40	Метод спутниковых геодезических измерений (определений)	0.10	-
4829	356564.99	1187245.78	Метод спутниковых геодезических измерений (определений)	0.10	-
4830	356565.86	1187261.60	Метод спутниковых геодезических измерений (определений)	0.10	-
4831	356579.11	1187260.71	Метод спутниковых геодезических измерений (определений)	0.10	-
4832	356611.71	1187259.90	Метод спутниковых геодезических измерений (определений)	0.10	-
4833	356612.89	1187251.38	Метод спутниковых геодезических измерений (определений)	0.10	-
4834	356615.39	1187240.19	Метод спутниковых геодезических измерений (определений)	0.10	-

2. Сведения о характерных точках границ объекта					
Обозначение характерных точек границ	Координаты, м		Метод определения координат характерной точки	Средняя квадратическая погрешность положения характерной точки (Mt), м	Описание обозначения точки на местности (при наличии)
	X	Y			
1	2	3	4	5	6
4835	356613.62	1187239.89	Метод спутниковых геодезических измерений (определений)	0.10	-
4836	356614.42	1187230.06	Метод спутниковых геодезических измерений (определений)	0.10	-
4837	356616.90	1187230.29	Метод спутниковых геодезических измерений (определений)	0.10	-
4838	356617.95	1187219.08	Метод спутниковых геодезических измерений (определений)	0.10	-
4839	356618.22	1187206.61	Метод спутниковых геодезических измерений (определений)	0.10	-
4840	356617.11	1187200.09	Метод спутниковых геодезических измерений (определений)	0.10	-
4841	356616.01	1187200.09	Метод спутниковых геодезических измерений (определений)	0.10	-
4842	356614.25	1187190.42	Метод спутниковых геодезических измерений (определений)	0.10	-
4843	356615.44	1187190.21	Метод спутниковых геодезических измерений (определений)	0.10	-
4844	356614.25	1187183.17	Метод спутниковых геодезических измерений (определений)	0.10	-
4845	356612.93	1187183.21	Метод спутниковых геодезических измерений (определений)	0.10	-
4846	356611.52	1187175.46	Метод спутниковых геодезических измерений (определений)	0.10	-
4847	356608.13	1187175.59	Метод спутниковых геодезических измерений (определений)	0.10	-

2. Сведения о характерных точках границ объекта					
Обозначение характерных точек границ	Координаты, м		Метод определения координат характерной точки	Средняя квадратическая погрешность положения характерной точки (Mt), м	Описание обозначения точки на местности (при наличии)
	X	Y			
1	2	3	4	5	6
4848	356608.74	1187174.65	Метод спутниковых геодезических измерений (определений)	0.10	-
4849	356611.18	1187173.47	Метод спутниковых геодезических измерений (определений)	0.10	-
4850	356612.51	1187173.31	Метод спутниковых геодезических измерений (определений)	0.10	-
4851	356611.42	1187167.24	Метод спутниковых геодезических измерений (определений)	0.10	-
4852	356588.37	1187167.85	Метод спутниковых геодезических измерений (определений)	0.10	-
4853	356588.26	1187168.77	Метод спутниковых геодезических измерений (определений)	0.10	-
4854	356578.44	1187168.97	Метод спутниковых геодезических измерений (определений)	0.10	-
4855	356578.37	1187168.05	Метод спутниковых геодезических измерений (определений)	0.10	-
4856	356566.21	1187168.22	Метод спутниковых геодезических измерений (определений)	0.10	-
4857	356566.24	1187176.74	Метод спутниковых геодезических измерений (определений)	0.10	-
4858	356556.43	1187176.97	Метод спутниковых геодезических измерений (определений)	0.10	-
4859	356556.21	1187168.36	Метод спутниковых геодезических измерений (определений)	0.10	-
4860	356543.05	1187168.55	Метод спутниковых геодезических измерений (определений)	0.10	-

2. Сведения о характерных точках границ объекта					
Обозначение характерных точек границ	Координаты, м		Метод определения координат характерной точки	Средняя квадратическая погрешность положения характерной точки (Mt), м	Описание обозначения точки на местности (при наличии)
	X	Y			
1	2	3	4	5	6
4861	356542.94	1187169.87	Метод спутниковых геодезических измерений (определений)	0.10	-
4862	356533.08	1187170.10	Метод спутниковых геодезических измерений (определений)	0.10	-
4863	356533.05	1187168.77	Метод спутниковых геодезических измерений (определений)	0.10	-
4864	356519.80	1187169.16	Метод спутниковых геодезических измерений (определений)	0.10	-
4865	356519.91	1187177.89	Метод спутниковых геодезических измерений (определений)	0.10	-
4866	356510.11	1187178.14	Метод спутниковых геодезических измерений (определений)	0.10	-
4867	356509.80	1187169.31	Метод спутниковых геодезических измерений (определений)	0.10	-
4868	356498.27	1187169.66	Метод спутниковых геодезических измерений (определений)	0.10	-
4869	356498.17	1187170.88	Метод спутниковых геодезических измерений (определений)	0.10	-
4870	356488.30	1187171.14	Метод спутниковых геодезических измерений (определений)	0.10	-
4871	356488.28	1187170.02	Метод спутниковых геодезических измерений (определений)	0.10	-
4872	356400.27	1187173.10	Метод спутниковых геодезических измерений (определений)	0.10	-
4873	356396.02	1187172.77	Метод спутниковых геодезических измерений (определений)	0.10	-

2. Сведения о характерных точках границ объекта					
Обозначение характерных точек границ	Координаты, м		Метод определения координат характерной точки	Средняя квадратическая погрешность положения характерной точки (Mt), м	Описание обозначения точки на местности (при наличии)
	X	Y			
1	2	3	4	5	6
4874	356404.94	1187201.94	Метод спутниковых геодезических измерений (определений)	0.10	-
4875	356415.67	1187199.44	Метод спутниковых геодезических измерений (определений)	0.10	-
4876	356418.56	1187208.76	Метод спутниковых геодезических измерений (определений)	0.10	-
4877	356407.74	1187211.55	Метод спутниковых геодезических измерений (определений)	0.10	-
4878	356414.02	1187234.16	Метод спутниковых геодезических измерений (определений)	0.10	-
4879	356428.33	1187233.32	Метод спутниковых геодезических измерений (определений)	0.10	-
4880	356428.52	1187235.78	Метод спутниковых геодезических измерений (определений)	0.10	-
4881	356429.44	1187235.71	Метод спутниковых геодезических измерений (определений)	0.10	-
4882	356429.76	1187239.60	Метод спутниковых геодезических измерений (определений)	0.10	-
4883	356430.70	1187239.52	Метод спутниковых геодезических измерений (определений)	0.10	-
4884	356430.91	1187242.06	Метод спутниковых геодезических измерений (определений)	0.10	-
4885	356431.79	1187241.99	Метод спутниковых геодезических измерений (определений)	0.10	-
4886	356431.87	1187243.00	Метод спутниковых геодезических измерений (определений)	0.10	-

2. Сведения о характерных точках границ объекта					
Обозначение характерных точек границ	Координаты, м		Метод определения координат характерной точки	Средняя квадратическая погрешность положения характерной точки (Mt), м	Описание обозначения точки на местности (при наличии)
	X	Y			
1	2	3	4	5	6
4887	356416.54	1187244.02	Метод спутниковых геодезических измерений (определений)	0.10	-
4888	356422.15	1187267.11	Метод спутниковых геодезических измерений (определений)	0.10	-
4814	356423.00	1187271.51	Метод спутниковых геодезических измерений (определений)	0.10	-
4889	356514.34	1187155.64	Метод спутниковых геодезических измерений (определений)	0.10	-
4890	356611.06	1187153.64	Метод спутниковых геодезических измерений (определений)	0.10	-
4891	356612.43	1187140.62	Метод спутниковых геодезических измерений (определений)	0.10	-
4892	356612.11	1187137.98	Метод спутниковых геодезических измерений (определений)	0.10	-
4893	356610.99	1187134.13	Метод спутниковых геодезических измерений (определений)	0.10	-
4894	356609.94	1187132.00	Метод спутниковых геодезических измерений (определений)	0.10	-
4895	356599.32	1187137.36	Метод спутниковых геодезических измерений (определений)	0.10	-
4896	356597.57	1187139.13	Метод спутниковых геодезических измерений (определений)	0.10	-
4897	356597.51	1187136.82	Метод спутниковых геодезических измерений (определений)	0.10	-
4898	356588.08	1187137.05	Метод спутниковых геодезических измерений (определений)	0.10	-

2. Сведения о характерных точках границ объекта					
Обозначение характерных точек границ	Координаты, м		Метод определения координат характерной точки	Средняя квадратическая погрешность положения характерной точки (Mt), м	Описание обозначения точки на местности (при наличии)
	X	Y			
1	2	3	4	5	6
4899	356587.97	1187136.43	Метод спутниковых геодезических измерений (определений)	0.10	-
4900	356588.96	1187133.91	Метод спутниковых геодезических измерений (определений)	0.10	-
4901	356593.75	1187128.98	Метод спутниковых геодезических измерений (определений)	0.10	-
4902	356605.50	1187123.04	Метод спутниковых геодезических измерений (определений)	0.10	-
4903	356600.92	1187113.49	Метод спутниковых геодезических измерений (определений)	0.10	-
4904	356592.75	1187114.92	Метод спутниковых геодезических измерений (определений)	0.10	-
4905	356573.55	1187113.65	Метод спутниковых геодезических измерений (определений)	0.10	-
4906	356571.31	1187112.13	Метод спутниковых геодезических измерений (определений)	0.10	-
4907	356561.43	1187090.95	Метод спутниковых геодезических измерений (определений)	0.10	-
4908	356560.22	1187091.26	Метод спутниковых геодезических измерений (определений)	0.10	-
4909	356557.05	1187083.21	Метод спутниковых геодезических измерений (определений)	0.10	-
4910	356554.27	1187084.41	Метод спутниковых геодезических измерений (определений)	0.10	-
4911	356554.55	1187083.70	Метод спутниковых геодезических измерений (определений)	0.10	-

2. Сведения о характерных точках границ объекта					
Обозначение характерных точек границ	Координаты, м		Метод определения координат характерной точки	Средняя квадратическая погрешность положения характерной точки (Mt), м	Описание обозначения точки на местности (при наличии)
	X	Y			
1	2	3	4	5	6
4912	356556.71	1187082.06	Метод спутниковых геодезических измерений (определений)	0.10	-
4913	356560.51	1187080.73	Метод спутниковых геодезических измерений (определений)	0.10	-
4914	356564.97	1187080.67	Метод спутниковых геодезических измерений (определений)	0.10	-
4915	356567.35	1187081.97	Метод спутниковых геодезических измерений (определений)	0.10	-
4916	356569.46	1187084.78	Метод спутниковых геодезических измерений (определений)	0.10	-
4917	356571.09	1187087.82	Метод спутниковых геодезических измерений (определений)	0.10	-
4918	356578.45	1187104.09	Метод спутниковых геодезических измерений (определений)	0.10	-
4919	356592.86	1187104.91	Метод спутниковых геодезических измерений (определений)	0.10	-
4920	356596.46	1187104.18	Метод спутниковых геодезических измерений (определений)	0.10	-
4921	356592.80	1187096.55	Метод спутниковых геодезических измерений (определений)	0.10	-
4922	356592.02	1187096.76	Метод спутниковых геодезических измерений (определений)	0.10	-
4923	356587.89	1187087.86	Метод спутниковых геодезических измерений (определений)	0.10	-
4924	356588.16	1187087.66	Метод спутниковых геодезических измерений (определений)	0.10	-

2. Сведения о характерных точках границ объекта					
Обозначение характерных точек границ	Координаты, м		Метод определения координат характерной точки	Средняя квадратическая погрешность положения характерной точки (Mt), м	Описание обозначения точки на местности (при наличии)
	X	Y			
1	2	3	4	5	6
4925	356588.47	1187087.53	Метод спутниковых геодезических измерений (определений)	0.10	-
4926	356573.20	1187055.67	Метод спутниковых геодезических измерений (определений)	0.10	-
4927	356569.36	1187057.25	Метод спутниковых геодезических измерений (определений)	0.10	-
4928	356565.21	1187048.35	Метод спутниковых геодезических измерений (определений)	0.10	-
4929	356568.97	1187046.61	Метод спутниковых геодезических измерений (определений)	0.10	-
4930	356559.52	1187025.89	Метод спутниковых геодезических измерений (определений)	0.10	-
4931	356555.57	1187027.65	Метод спутниковых геодезических измерений (определений)	0.10	-
4932	356551.43	1187018.74	Метод спутниковых геодезических измерений (определений)	0.10	-
4933	356555.33	1187016.80	Метод спутниковых геодезических измерений (определений)	0.10	-
4934	356541.06	1186986.60	Метод спутниковых геодезических измерений (определений)	0.10	-
4935	356538.75	1186985.18	Метод спутниковых геодезических измерений (определений)	0.10	-
4936	356537.62	1186982.98	Метод спутниковых геодезических измерений (определений)	0.10	-
4937	356538.78	1186982.44	Метод спутниковых геодезических измерений (определений)	0.10	-

2. Сведения о характерных точках границ объекта					
Обозначение характерных точек границ	Координаты, м		Метод определения координат характерной точки	Средняя квадратическая погрешность положения характерной точки (Mt), м	Описание обозначения точки на местности (при наличии)
	X	Y			
1	2	3	4	5	6
4938	356533.03	1186970.04	Метод спутниковых геодезических измерений (определений)	0.10	-
4939	356533.49	1186969.79	Метод спутниковых геодезических измерений (определений)	0.10	-
4940	356530.63	1186963.50	Метод спутниковых геодезических измерений (определений)	0.10	-
4941	356511.32	1186971.15	Метод спутниковых геодезических измерений (определений)	0.10	-
4942	356511.58	1186972.13	Метод спутниковых геодезических измерений (определений)	0.10	-
4943	356502.40	1186975.79	Метод спутниковых геодезических измерений (определений)	0.10	-
4944	356502.02	1186974.84	Метод спутниковых геодезических измерений (определений)	0.10	-
4945	356496.55	1186977.01	Метод спутниковых геодезических измерений (определений)	0.10	-
4946	356496.75	1186977.76	Метод спутниковых геодезических измерений (определений)	0.10	-
4947	356496.66	1186978.08	Метод спутниковых геодезических измерений (определений)	0.10	-
4948	356488.93	1186981.16	Метод спутниковых геодезических измерений (определений)	0.10	-
4949	356487.71	1186980.58	Метод спутниковых геодезических измерений (определений)	0.10	-
4950	356487.27	1186980.76	Метод спутниковых геодезических измерений (определений)	0.10	-

2. Сведения о характерных точках границ объекта					
Обозначение характерных точек границ	Координаты, м		Метод определения координат характерной точки	Средняя квадратическая погрешность положения характерной точки (Mt), м	Описание обозначения точки на местности (при наличии)
	X	Y			
1	2	3	4	5	6
4951	356487.22	1186980.65	Метод спутниковых геодезических измерений (определений)	0.10	-
4952	356473.29	1186986.01	Метод спутниковых геодезических измерений (определений)	0.10	-
4953	356473.64	1186987.26	Метод спутниковых геодезических измерений (определений)	0.10	-
4954	356464.48	1186990.91	Метод спутниковых геодезических измерений (определений)	0.10	-
4955	356463.95	1186989.60	Метод спутниковых геодезических измерений (определений)	0.10	-
4956	356450.09	1186994.94	Метод спутниковых геодезических измерений (определений)	0.10	-
4957	356483.15	1187076.88	Метод спутниковых геодезических измерений (определений)	0.10	-
4958	356492.31	1187073.53	Метод спутниковых геодезических измерений (определений)	0.10	-
4959	356495.94	1187082.62	Метод спутниковых геодезических измерений (определений)	0.10	-
4960	356486.86	1187086.17	Метод спутниковых геодезических измерений (определений)	0.10	-
4961	356488.68	1187090.45	Метод спутниковых геодезических измерений (определений)	0.10	-
4962	356490.76	1187092.19	Метод спутниковых геодезических измерений (определений)	0.10	-
4963	356491.62	1187094.76	Метод спутниковых геодезических измерений (определений)	0.10	-

2. Сведения о характерных точках границ объекта					
Обозначение характерных точек границ	Координаты, м		Метод определения координат характерной точки	Средняя квадратическая погрешность положения характерной точки (Mt), м	Описание обозначения точки на местности (при наличии)
	X	Y			
1	2	3	4	5	6
4964	356491.20	1187097.13	Метод спутниковых геодезических измерений (определений)	0.10	-
4965	356492.79	1187101.15	Метод спутниковых геодезических измерений (определений)	0.10	-
4966	356496.98	1187099.66	Метод спутниковых геодезических измерений (определений)	0.10	-
4967	356500.65	1187108.77	Метод спутниковых геодезических измерений (определений)	0.10	-
4968	356496.47	1187110.45	Метод спутниковых геодезических измерений (определений)	0.10	-
4889	356514.34	1187155.64	Метод спутниковых геодезических измерений (определений)	0.10	-
4969	356362.98	1187274.90	Метод спутниковых геодезических измерений (определений)	0.10	-
4970	356394.66	1187273.49	Метод спутниковых геодезических измерений (определений)	0.10	-
4971	356393.90	1187259.89	Метод спутниковых геодезических измерений (определений)	0.10	-
4972	356403.69	1187259.30	Метод спутниковых геодезических измерений (определений)	0.10	-
4973	356404.64	1187272.77	Метод спутниковых геодезических измерений (определений)	0.10	-
4974	356412.94	1187272.18	Метод спутниковых геодезических измерений (определений)	0.10	-
4975	356412.17	1187269.35	Метод спутниковых геодезических измерений (определений)	0.10	-

2. Сведения о характерных точках границ объекта					
Обозначение характерных точек границ	Координаты, м		Метод определения координат характерной точки	Средняя квадратическая погрешность положения характерной точки (Mt), м	Описание обозначения точки на местности (при наличии)
	X	Y			
1	2	3	4	5	6
4976	356410.93	1187266.94	Метод спутниковых геодезических измерений (определений)	0.10	-
4977	356411.13	1187264.26	Метод спутниковых геодезических измерений (определений)	0.10	-
4978	356401.40	1187226.11	Метод спутниковых геодезических измерений (определений)	0.10	-
4979	356400.52	1187226.20	Метод спутниковых геодезических измерений (определений)	0.10	-
4980	356397.93	1187216.99	Метод спутниковых геодезических измерений (определений)	0.10	-
4981	356398.73	1187216.47	Метод спутниковых геодезических измерений (определений)	0.10	-
4982	356398.27	1187214.83	Метод спутниковых геодезических измерений (определений)	0.10	-
4983	356397.39	1187214.95	Метод спутниковых геодезических измерений (определений)	0.10	-
4984	356394.86	1187205.40	Метод спутниковых геодезических измерений (определений)	0.10	-
4985	356395.48	1187205.23	Метод спутниковых геодезических измерений (определений)	0.10	-
4986	356387.16	1187178.01	Метод спутниковых геодезических измерений (определений)	0.10	-
4987	356386.61	1187178.07	Метод спутниковых геодезических измерений (определений)	0.10	-
4988	356385.18	1187173.39	Метод спутниковых геодезических измерений (определений)	0.10	-

2. Сведения о характерных точках границ объекта					
Обозначение характерных точек границ	Координаты, м		Метод определения координат характерной точки	Средняя квадратическая погрешность положения характерной точки (Mt), м	Описание обозначения точки на местности (при наличии)
	X	Y			
1	2	3	4	5	6
4989	356379.45	1187158.65	Метод спутниковых геодезических измерений (определений)	0.10	-
4990	356380.13	1187158.38	Метод спутниковых геодезических измерений (определений)	0.10	-
4991	356369.96	1187132.43	Метод спутниковых геодезических измерений (определений)	0.10	-
4992	356366.97	1187133.45	Метод спутниковых геодезических измерений (определений)	0.10	-
4993	356363.31	1187124.32	Метод спутниковых геодезических измерений (определений)	0.10	-
4994	356366.31	1187123.12	Метод спутниковых геодезических измерений (определений)	0.10	-
4995	356363.79	1187116.70	Метод спутниковых геодезических измерений (определений)	0.10	-
4996	356363.00	1187116.86	Метод спутниковых геодезических измерений (определений)	0.10	-
4997	356359.38	1187107.74	Метод спутниковых геодезических измерений (определений)	0.10	-
4998	356360.14	1187107.38	Метод спутниковых геодезических измерений (определений)	0.10	-
4999	356354.15	1187092.08	Метод спутниковых геодезических измерений (определений)	0.10	-
5000	356353.27	1187092.30	Метод спутниковых геодезических измерений (определений)	0.10	-
5001	356350.56	1187085.45	Метод спутниковых геодезических измерений (определений)	0.10	-

2. Сведения о характерных точках границ объекта					
Обозначение характерных точек границ	Координаты, м		Метод определения координат характерной точки	Средняя квадратическая погрешность положения характерной точки (Mt), м	Описание обозначения точки на местности (при наличии)
	X	Y			
1	2	3	4	5	6
5002	356348.29	1187086.36	Метод спутниковых геодезических измерений (определений)	0.10	-
5003	356347.60	1187084.64	Метод спутниковых геодезических измерений (определений)	0.10	-
5004	356349.64	1187083.10	Метод спутниковых геодезических измерений (определений)	0.10	-
5005	356350.44	1187082.80	Метод спутниковых геодезических измерений (определений)	0.10	-
5006	356341.97	1187062.00	Метод спутниковых геодезических измерений (определений)	0.10	-
5007	356341.32	1187062.13	Метод спутниковых геодезических измерений (определений)	0.10	-
5008	356337.67	1187052.99	Метод спутниковых геодезических измерений (определений)	0.10	-
5009	356338.24	1187052.72	Метод спутниковых геодезических измерений (определений)	0.10	-
5010	356337.17	1187050.02	Метод спутниковых геодезических измерений (определений)	0.10	-
5011	356336.54	1187050.15	Метод спутниковых геодезических измерений (определений)	0.10	-
5012	356333.42	1187042.32	Метод спутниковых геодезических измерений (определений)	0.10	-
5013	356332.90	1187041.00	Метод спутниковых геодезических измерений (определений)	0.10	-
5014	356333.46	1187040.73	Метод спутниковых геодезических измерений (определений)	0.10	-

2. Сведения о характерных точках границ объекта					
Обозначение характерных точек границ	Координаты, м		Метод определения координат характерной точки	Средняя квадратическая погрешность положения характерной точки (Mt), м	Описание обозначения точки на местности (при наличии)
	X	Y			
1	2	3	4	5	6
5015	356332.92	1187039.39	Метод спутниковых геодезических измерений (определений)	0.10	-
5016	356332.31	1187039.52	Метод спутниковых геодезических измерений (определений)	0.10	-
5017	356328.88	1187030.92	Метод спутниковых геодезических измерений (определений)	0.10	-
5018	356326.63	1187031.82	Метод спутниковых геодезических измерений (определений)	0.10	-
5019	356322.67	1187022.14	Метод спутниковых геодезических измерений (определений)	0.10	-
5020	356325.65	1187021.00	Метод спутниковых геодезических измерений (определений)	0.10	-
5021	356320.70	1187008.39	Метод спутниковых геодезических измерений (определений)	0.10	-
5022	356319.96	1187008.57	Метод спутниковых геодезических измерений (определений)	0.10	-
5023	356316.33	1186999.36	Метод спутниковых геодезических измерений (определений)	0.10	-
5024	356317.04	1186999.08	Метод спутниковых геодезических измерений (определений)	0.10	-
5025	356302.43	1186961.88	Метод спутниковых геодезических измерений (определений)	0.10	-
5026	356298.98	1186962.34	Метод спутниковых геодезических измерений (определений)	0.10	-
5027	356295.32	1186953.16	Метод спутниковых геодезических измерений (определений)	0.10	-

2. Сведения о характерных точках границ объекта					
Обозначение характерных точек границ	Координаты, м		Метод определения координат характерной точки	Средняя квадратическая погрешность положения характерной точки (Mt), м	Описание обозначения точки на местности (при наличии)
	X	Y			
1	2	3	4	5	6
5028	356295.77	1186952.88	Метод спутниковых геодезических измерений (определений)	0.10	-
5029	356298.70	1186952.37	Метод спутниковых геодезических измерений (определений)	0.10	-
5030	356290.67	1186931.93	Метод спутниковых геодезических измерений (определений)	0.10	-
5031	356249.28	1186940.19	Метод спутниковых геодезических измерений (определений)	0.10	-
5032	356280.17	1187030.31	Метод спутниковых геодезических измерений (определений)	0.10	-
5033	356317.28	1187134.31	Метод спутниковых геодезических измерений (определений)	0.10	-
5034	356335.89	1187188.27	Метод спутниковых геодезических измерений (определений)	0.10	-
5035	356340.86	1187181.65	Метод спутниковых геодезических измерений (определений)	0.10	-
5036	356351.44	1187172.70	Метод спутниковых геодезических измерений (определений)	0.10	-
5037	356365.97	1187163.89	Метод спутниковых геодезических измерений (определений)	0.10	-
5038	356369.55	1187162.50	Метод спутниковых геодезических измерений (определений)	0.10	-
5039	356373.16	1187171.83	Метод спутниковых геодезических измерений (определений)	0.10	-
5040	356369.83	1187173.13	Метод спутниковых геодезических измерений (определений)	0.10	-

2. Сведения о характерных точках границ объекта					
Обозначение характерных точек границ	Координаты, м		Метод определения координат характерной точки	Средняя квадратическая погрешность положения характерной точки (Mt), м	Описание обозначения точки на местности (при наличии)
	X	Y			
1	2	3	4	5	6
5041	356356.85	1187181.11	Метод спутниковых геодезических измерений (определений)	0.10	-
5042	356347.68	1187188.98	Метод спутниковых геодезических измерений (определений)	0.10	-
5043	356340.94	1187198.40	Метод спутниковых геодезических измерений (определений)	0.10	-
5044	356340.25	1187200.88	Метод спутниковых геодезических измерений (определений)	0.10	-
5045	356362.67	1187266.48	Метод спутниковых геодезических измерений (определений)	0.10	-
4969	356362.98	1187274.90	Метод спутниковых геодезических измерений (определений)	0.10	-
5046	356253.57	1186930.91	Метод спутниковых геодезических измерений (определений)	0.10	-
5047	356256.66	1186929.78	Метод спутниковых геодезических измерений (определений)	0.10	-
5048	356256.80	1186930.20	Метод спутниковых геодезических измерений (определений)	0.10	-
5049	356261.24	1186928.60	Метод спутниковых геодезических измерений (определений)	0.10	-
5050	356261.40	1186929.05	Метод спутниковых геодезических измерений (определений)	0.10	-
5051	356264.36	1186928.00	Метод спутниковых геодезических измерений (определений)	0.10	-
5052	356264.62	1186928.73	Метод спутниковых геодезических измерений (определений)	0.10	-

2. Сведения о характерных точках границ объекта					
Обозначение характерных точек границ	Координаты, м		Метод определения координат характерной точки	Средняя квадратическая погрешность положения характерной точки (Mt), м	Описание обозначения точки на местности (при наличии)
	X	Y			
1	2	3	4	5	6
5053	356269.18	1186927.12	Метод спутниковых геодезических измерений (определений)	0.10	-
5054	356269.38	1186927.70	Метод спутниковых геодезических измерений (определений)	0.10	-
5055	356272.48	1186926.60	Метод спутниковых геодезических измерений (определений)	0.10	-
5056	356272.73	1186927.31	Метод спутниковых геодезических измерений (определений)	0.10	-
5057	356279.25	1186925.05	Метод спутниковых геодезических измерений (определений)	0.10	-
5058	356279.75	1186926.63	Метод спутниковых геодезических измерений (определений)	0.10	-
5059	356287.30	1186923.90	Метод спутниковых геодезических измерений (определений)	0.10	-
5060	356281.44	1186906.66	Метод спутниковых геодезических измерений (определений)	0.10	-
5061	356280.13	1186902.48	Метод спутниковых геодезических измерений (определений)	0.10	-
5062	356278.75	1186902.84	Метод спутниковых геодезических измерений (определений)	0.10	-
5063	356275.37	1186893.59	Метод спутниковых геодезических измерений (определений)	0.10	-
5064	356276.79	1186893.05	Метод спутниковых геодезических измерений (определений)	0.10	-
5065	356276.07	1186891.03	Метод спутниковых геодезических измерений (определений)	0.10	-

2. Сведения о характерных точках границ объекта					
Обозначение характерных точек границ	Координаты, м		Метод определения координат характерной точки	Средняя квадратическая погрешность положения характерной точки (Mt), м	Описание обозначения точки на местности (при наличии)
	X	Y			
1	2	3	4	5	6
5066	356274.57	1186891.41	Метод спутниковых геодезических измерений (определений)	0.10	-
5067	356271.18	1186882.16	Метод спутниковых геодезических измерений (определений)	0.10	-
5068	356272.73	1186881.61	Метод спутниковых геодезических измерений (определений)	0.10	-
5069	356260.48	1186848.95	Метод спутниковых геодезических измерений (определений)	0.10	-
5070	356259.03	1186849.31	Метод спутниковых геодезических измерений (определений)	0.10	-
5071	356252.19	1186830.87	Метод спутниковых геодезических измерений (определений)	0.10	-
5072	356253.31	1186830.38	Метод спутниковых геодезических измерений (определений)	0.10	-
5073	356252.50	1186828.29	Метод спутниковых геодезических измерений (определений)	0.10	-
5074	356251.37	1186828.65	Метод спутниковых геодезических измерений (определений)	0.10	-
5075	356249.38	1186823.28	Метод спутниковых геодезических измерений (определений)	0.10	-
5076	356244.95	1186825.03	Метод спутниковых геодезических измерений (определений)	0.10	-
5077	356244.69	1186823.88	Метод спутниковых геодезических измерений (определений)	0.10	-
5078	356245.55	1186821.31	Метод спутниковых геодезических измерений (определений)	0.10	-

2. Сведения о характерных точках границ объекта					
Обозначение характерных точек границ	Координаты, м		Метод определения координат характерной точки	Средняя квадратическая погрешность положения характерной точки (Mt), м	Описание обозначения точки на местности (при наличии)
	X	Y			
1	2	3	4	5	6
5079	356247.44	1186819.66	Метод спутниковых геодезических измерений (определений)	0.10	-
5080	356248.91	1186818.84	Метод спутниковых геодезических измерений (определений)	0.10	-
5081	356220.39	1186741.70	Метод спутниковых геодезических измерений (определений)	0.10	-
5082	356213.29	1186743.90	Метод спутниковых геодезических измерений (определений)	0.10	-
5083	356212.33	1186741.21	Метод спутниковых геодезических измерений (определений)	0.10	-
5084	356212.97	1186741.00	Метод спутниковых геодезических измерений (определений)	0.10	-
5085	356210.71	1186734.44	Метод спутниковых геодезических измерений (определений)	0.10	-
5086	356216.90	1186732.32	Метод спутниковых геодезических измерений (определений)	0.10	-
5087	356203.01	1186695.20	Метод спутниковых геодезических измерений (определений)	0.10	-
5088	356201.36	1186695.54	Метод спутниковых геодезических измерений (определений)	0.10	-
5089	356199.82	1186691.37	Метод спутниковых геодезических измерений (определений)	0.10	-
5090	356200.64	1186691.06	Метод спутниковых геодезических измерений (определений)	0.10	-
5091	356199.56	1186688.13	Метод спутниковых геодезических измерений (определений)	0.10	-

2. Сведения о характерных точках границ объекта					
Обозначение характерных точек границ	Координаты, м		Метод определения координат характерной точки	Средняя квадратическая погрешность положения характерной точки (Mt), м	Описание обозначения точки на местности (при наличии)
	X	Y			
1	2	3	4	5	6
5092	356198.74	1186688.43	Метод спутниковых геодезических измерений (определений)	0.10	-
5093	356198.07	1186686.65	Метод спутниковых геодезических измерений (определений)	0.10	-
5094	356199.50	1186685.84	Метод спутниковых геодезических измерений (определений)	0.10	-
5095	356197.73	1186681.14	Метод спутниковых геодезических измерений (определений)	0.10	-
5096	356196.15	1186681.46	Метод спутниковых геодезических измерений (определений)	0.10	-
5097	356194.75	1186677.69	Метод спутниковых геодезических измерений (определений)	0.10	-
5098	356195.57	1186677.39	Метод спутниковых геодезических измерений (определений)	0.10	-
5099	356194.44	1186674.35	Метод спутниковых геодезических измерений (определений)	0.10	-
5100	356193.64	1186674.65	Метод спутниковых геодезических измерений (определений)	0.10	-
5101	356192.86	1186672.54	Метод спутниковых геодезических измерений (определений)	0.10	-
5102	356194.22	1186671.77	Метод спутниковых геодезических измерений (определений)	0.10	-
5103	356187.45	1186653.61	Метод спутниковых геодезических измерений (определений)	0.10	-
5104	356185.97	1186653.91	Метод спутниковых геодезических измерений (определений)	0.10	-

2. Сведения о характерных точках границ объекта					
Обозначение характерных точек границ	Координаты, м		Метод определения координат характерной точки	Средняя квадратическая погрешность положения характерной точки (Mt), м	Описание обозначения точки на местности (при наличии)
	X	Y			
1	2	3	4	5	6
5105	356184.48	1186649.84	Метод спутниковых геодезических измерений (определений)	0.10	-
5106	356185.24	1186649.55	Метод спутниковых геодезических измерений (определений)	0.10	-
5107	356184.15	1186646.62	Метод спутниковых геодезических измерений (определений)	0.10	-
5108	356183.40	1186646.92	Метод спутниковых геодезических измерений (определений)	0.10	-
5109	356182.68	1186644.97	Метод спутниковых геодезических измерений (определений)	0.10	-
5110	356184.01	1186644.22	Метод спутниковых геодезических измерений (определений)	0.10	-
5111	356177.35	1186625.74	Метод спутниковых геодезических измерений (определений)	0.10	-
5112	356173.52	1186625.91	Метод спутниковых геодезических измерений (определений)	0.10	-
5113	356173.43	1186628.43	Метод спутниковых геодезических измерений (определений)	0.10	-
5114	356163.60	1186628.82	Метод спутниковых геодезических измерений (определений)	0.10	-
5115	356163.53	1186626.35	Метод спутниковых геодезических измерений (определений)	0.10	-
5116	356146.86	1186627.07	Метод спутниковых геодезических измерений (определений)	0.10	-
5117	356146.92	1186629.48	Метод спутниковых геодезических измерений (определений)	0.10	-

2. Сведения о характерных точках границ объекта					
Обозначение характерных точек границ	Координаты, м		Метод определения координат характерной точки	Средняя квадратическая погрешность положения характерной точки (Mt), м	Описание обозначения точки на местности (при наличии)
	X	Y			
1	2	3	4	5	6
5118	356146.40	1186629.50	Метод спутниковых геодезических измерений (определений)	0.10	-
5119	356146.92	1186641.51	Метод спутниковых геодезических измерений (определений)	0.10	-
5120	356145.82	1186643.80	Метод спутниковых геодезических измерений (определений)	0.10	-
5121	356143.44	1186645.10	Метод спутниковых геодезических измерений (определений)	0.10	-
5122	356140.95	1186645.12	Метод спутниковых геодезических измерений (определений)	0.10	-
5123	356140.50	1186632.80	Метод спутниковых геодезических измерений (определений)	0.10	-
5124	356137.07	1186633.03	Метод спутниковых геодезических измерений (определений)	0.10	-
5125	356136.87	1186627.47	Метод спутниковых геодезических измерений (определений)	0.10	-
5126	356132.40	1186627.85	Метод спутниковых геодезических измерений (определений)	0.10	-
5127	356131.90	1186628.42	Метод спутниковых геодезических измерений (определений)	0.10	-
5128	356134.09	1186633.89	Метод спутниковых геодезических измерений (определений)	0.10	-
5129	356133.04	1186634.84	Метод спутниковых геодезических измерений (определений)	0.10	-
5130	356134.82	1186636.50	Метод спутниковых геодезических измерений (определений)	0.10	-

2. Сведения о характерных точках границ объекта					
Обозначение характерных точек границ	Координаты, м		Метод определения координат характерной точки	Средняя квадратическая погрешность положения характерной точки (Mt), м	Описание обозначения точки на местности (при наличии)
	X	Y			
1	2	3	4	5	6
5131	356135.00	1186641.21	Метод спутниковых геодезических измерений (определений)	0.10	-
5132	356137.62	1186641.13	Метод спутниковых геодезических измерений (определений)	0.10	-
5133	356137.75	1186645.31	Метод спутниковых геодезических измерений (определений)	0.10	-
5134	356138.51	1186645.28	Метод спутниковых геодезических измерений (определений)	0.10	-
5135	356199.47	1186806.19	Метод спутниковых геодезических измерений (определений)	0.10	-
5136	356212.42	1186799.64	Метод спутниковых геодезических измерений (определений)	0.10	-
5137	356215.33	1186807.77	Метод спутниковых геодезических измерений (определений)	0.10	-
5138	356217.58	1186806.95	Метод спутниковых геодезических измерений (определений)	0.10	-
5139	356217.73	1186807.38	Метод спутниковых геодезических измерений (определений)	0.10	-
5140	356216.99	1186808.31	Метод спутниковых геодезических измерений (определений)	0.10	-
5141	356203.01	1186815.61	Метод спутниковых геодезических измерений (определений)	0.10	-
5142	356245.95	1186930.66	Метод спутниковых геодезических измерений (определений)	0.10	-
5143	356252.95	1186929.25	Метод спутниковых геодезических измерений (определений)	0.10	-

2. Сведения о характерных точках границ объекта					
Обозначение характерных точек границ	Координаты, м		Метод определения координат характерной точки	Средняя квадратическая погрешность положения характерной точки (Mt), м	Описание обозначения точки на местности (при наличии)
	X	Y			
1	2	3	4	5	6
5046	356253.57	1186930.91	Метод спутниковых геодезических измерений (определений)	0.10	-
5144	356311.35	1186922.88	Метод спутниковых геодезических измерений (определений)	0.10	-
5145	356339.00	1186915.60	Метод спутниковых геодезических измерений (определений)	0.10	-
5146	356338.66	1186913.68	Метод спутниковых геодезических измерений (определений)	0.10	-
5147	356343.11	1186912.51	Метод спутниковых геодезических измерений (определений)	0.10	-
5148	356348.15	1186911.07	Метод спутниковых геодезических измерений (определений)	0.10	-
5149	356348.61	1186912.83	Метод спутниковых геодезических измерений (определений)	0.10	-
5150	356368.36	1186907.15	Метод спутниковых геодезических измерений (определений)	0.10	-
5151	356405.26	1186895.35	Метод спутниковых геодезических измерений (определений)	0.10	-
5152	356430.36	1186885.81	Метод спутниковых геодезических измерений (определений)	0.10	-
5153	356429.96	1186884.35	Метод спутниковых геодезических измерений (определений)	0.10	-
5154	356430.63	1186884.11	Метод спутниковых геодезических измерений (определений)	0.10	-
5155	356431.32	1186884.47	Метод спутниковых геодезических измерений (определений)	0.10	-

2. Сведения о характерных точках границ объекта					
Обозначение характерных точек границ	Координаты, м		Метод определения координат характерной точки	Средняя квадратическая погрешность положения характерной точки (Mt), м	Описание обозначения точки на местности (при наличии)
	X	Y			
1	2	3	4	5	6
5156	356433.59	1186883.61	Метод спутниковых геодезических измерений (определений)	0.10	-
5157	356433.83	1186883.01	Метод спутниковых геодезических измерений (определений)	0.10	-
5158	356439.18	1186880.92	Метод спутниковых геодезических измерений (определений)	0.10	-
5159	356439.71	1186882.27	Метод спутниковых геодезических измерений (определений)	0.10	-
5160	356447.43	1186879.36	Метод спутниковых геодезических измерений (определений)	0.10	-
5161	356446.96	1186877.88	Метод спутниковых геодезических измерений (определений)	0.10	-
5162	356454.19	1186875.02	Метод спутниковых геодезических измерений (определений)	0.10	-
5163	356455.03	1186875.41	Метод спутниковых геодезических измерений (определений)	0.10	-
5164	356456.40	1186874.89	Метод спутниковых геодезических измерений (определений)	0.10	-
5165	356456.73	1186875.66	Метод спутниковых геодезических измерений (определений)	0.10	-
5166	356485.31	1186863.64	Метод спутниковых геодезических измерений (определений)	0.10	-
5167	356483.75	1186859.61	Метод спутниковых геодезических измерений (определений)	0.10	-
5168	356484.22	1186856.94	Метод спутниковых геодезических измерений (определений)	0.10	-

2. Сведения о характерных точках границ объекта					
Обозначение характерных точек границ	Координаты, м		Метод определения координат характерной точки	Средняя квадратическая погрешность положения характерной точки (Mt), м	Описание обозначения точки на местности (при наличии)
	X	Y			
1	2	3	4	5	6
5169	356485.25	1186855.52	Метод спутниковых геодезических измерений (определений)	0.10	-
5170	356483.77	1186852.10	Метод спутниковых геодезических измерений (определений)	0.10	-
5171	356478.22	1186854.44	Метод спутниковых геодезических измерений (определений)	0.10	-
5172	356474.08	1186845.55	Метод спутниковых геодезических измерений (определений)	0.10	-
5173	356479.83	1186842.90	Метод спутниковых геодезических измерений (определений)	0.10	-
5174	356473.94	1186828.73	Метод спутниковых геодезических измерений (определений)	0.10	-
5175	356474.28	1186826.04	Метод спутниковых геодезических измерений (определений)	0.10	-
5176	356475.97	1186823.92	Метод спутниковых геодезических измерений (определений)	0.10	-
5177	356477.35	1186823.15	Метод спутниковых геодезических измерений (определений)	0.10	-
5178	356472.08	1186810.84	Метод спутниковых геодезических измерений (определений)	0.10	-
5179	356460.25	1186815.78	Метод спутниковых геодезических измерений (определений)	0.10	-
5180	356456.11	1186806.89	Метод спутниковых геодезических измерений (определений)	0.10	-
5181	356468.20	1186801.62	Метод спутниковых геодезических измерений (определений)	0.10	-

2. Сведения о характерных точках границ объекта					
Обозначение характерных точек границ	Координаты, м		Метод определения координат характерной точки	Средняя квадратическая погрешность положения характерной точки (Mt), м	Описание обозначения точки на местности (при наличии)
	X	Y			
1	2	3	4	5	6
5182	356464.90	1186793.77	Метод спутниковых геодезических измерений (определений)	0.10	-
5183	356454.70	1186797.91	Метод спутниковых геодезических измерений (определений)	0.10	-
5184	356452.43	1186797.66	Метод спутниковых геодезических измерений (определений)	0.10	-
5185	356428.10	1186808.69	Метод спутниковых геодезических измерений (определений)	0.10	-
5186	356430.01	1186814.84	Метод спутниковых геодезических измерений (определений)	0.10	-
5187	356420.04	1186815.97	Метод спутниковых геодезических измерений (определений)	0.10	-
5188	356418.95	1186812.84	Метод спутниковых геодезических измерений (определений)	0.10	-
5189	356405.41	1186818.99	Метод спутниковых геодезических измерений (определений)	0.10	-
5190	356407.46	1186824.90	Метод спутниковых геодезических измерений (определений)	0.10	-
5191	356397.42	1186826.00	Метод спутниковых геодезических измерений (определений)	0.10	-
5192	356396.29	1186823.13	Метод спутниковых геодезических измерений (определений)	0.10	-
5193	356385.21	1186828.16	Метод спутниковых геодезических измерений (определений)	0.10	-
5194	356386.89	1186834.69	Метод спутниковых геодезических измерений (определений)	0.10	-

2. Сведения о характерных точках границ объекта					
Обозначение характерных точек границ	Координаты, м		Метод определения координат характерной точки	Средняя квадратическая погрешность положения характерной точки (Mt), м	Описание обозначения точки на местности (при наличии)
	X	Y			
1	2	3	4	5	6
5195	356376.99	1186835.78	Метод спутниковых геодезических измерений (определений)	0.10	-
5196	356375.96	1186832.36	Метод спутниковых геодезических измерений (определений)	0.10	-
5197	356359.92	1186839.63	Метод спутниковых геодезических измерений (определений)	0.10	-
5198	356362.98	1186844.86	Метод спутниковых геодезических измерений (определений)	0.10	-
5199	356352.16	1186846.03	Метод спутниковых геодезических измерений (определений)	0.10	-
5200	356350.74	1186843.85	Метод спутниковых геодезических измерений (определений)	0.10	-
5201	356339.81	1186848.89	Метод спутниковых геодезических измерений (определений)	0.10	-
5202	356342.89	1186853.38	Метод спутниковых геодезических измерений (определений)	0.10	-
5203	356342.98	1186854.57	Метод спутниковых геодезических измерений (определений)	0.10	-
5204	356332.45	1186855.74	Метод спутниковых геодезических измерений (определений)	0.10	-
5205	356330.56	1186853.20	Метод спутниковых геодезических измерений (определений)	0.10	-
5206	356321.63	1186857.43	Метод спутниковых геодезических измерений (определений)	0.10	-
5207	356322.37	1186864.38	Метод спутниковых геодезических измерений (определений)	0.10	-

2. Сведения о характерных точках границ объекта					
Обозначение характерных точек границ	Координаты, м		Метод определения координат характерной точки	Средняя квадратическая погрешность положения характерной точки (Mt), м	Описание обозначения точки на местности (при наличии)
	X	Y			
1	2	3	4	5	6
5208	356312.60	1186865.42	Метод спутниковых геодезических измерений (определений)	0.10	-
5209	356312.10	1186861.72	Метод спутниковых геодезических измерений (определений)	0.10	-
5210	356300.77	1186866.81	Метод спутниковых геодезических измерений (определений)	0.10	-
5211	356303.92	1186873.95	Метод спутниковых геодезических измерений (определений)	0.10	-
5212	356298.48	1186875.94	Метод спутниковых геодезических измерений (определений)	0.10	-
5213	356298.13	1186874.97	Метод спутниковых геодезических измерений (определений)	0.10	-
5214	356294.24	1186876.39	Метод спутниковых геодезических измерений (определений)	0.10	-
5215	356291.64	1186870.90	Метод спутниковых геодезических измерений (определений)	0.10	-
5216	356281.20	1186875.56	Метод спутниковых геодезических измерений (определений)	0.10	-
5217	356291.72	1186905.25	Метод спутниковых геодезических измерений (определений)	0.10	-
5218	356301.76	1186901.80	Метод спутниковых геодезических измерений (определений)	0.10	-
5219	356303.01	1186905.10	Метод спутниковых геодезических измерений (определений)	0.10	-
5220	356303.68	1186906.90	Метод спутниковых геодезических измерений (определений)	0.10	-

2. Сведения о характерных точках границ объекта					
Обозначение характерных точек границ	Координаты, м		Метод определения координат характерной точки	Средняя квадратическая погрешность положения характерной точки (Mt), м	Описание обозначения точки на местности (при наличии)
	X	Y			
1	2	3	4	5	6
5221	356305.21	1186910.99	Метод спутниковых геодезических измерений (определений)	0.10	-
5222	356295.07	1186914.67	Метод спутниковых геодезических измерений (определений)	0.10	-
5223	356297.07	1186920.25	Метод спутниковых геодезических измерений (определений)	0.10	-
5224	356306.55	1186918.35	Метод спутниковых геодезических измерений (определений)	0.10	-
5225	356309.10	1186919.28	Метод спутниковых геодезических измерений (определений)	0.10	-
5226	356310.79	1186921.40	Метод спутниковых геодезических измерений (определений)	0.10	-
5144	356311.35	1186922.88	Метод спутниковых геодезических измерений (определений)	0.10	-
5227	356446.35	1186985.66	Метод спутниковых геодезических измерений (определений)	0.10	-
5228	356503.16	1186963.63	Метод спутниковых геодезических измерений (определений)	0.10	-
5229	356526.49	1186954.23	Метод спутниковых геодезических измерений (определений)	0.10	-
5230	356489.49	1186872.73	Метод спутниковых геодезических измерений (определений)	0.10	-
5231	356455.17	1186887.32	Метод спутниковых геодезических измерений (определений)	0.10	-
5232	356453.17	1186888.76	Метод спутниковых геодезических измерений (определений)	0.10	-

2. Сведения о характерных точках границ объекта					
Обозначение характерных точек границ	Координаты, м		Метод определения координат характерной точки	Средняя квадратическая погрешность положения характерной точки (Mt), м	Описание обозначения точки на местности (при наличии)
	X	Y			
1	2	3	4	5	6
5233	356449.95	1186889.57	Метод спутниковых геодезических измерений (определений)	0.10	-
5234	356448.99	1186889.46	Метод спутниковых геодезических измерений (определений)	0.10	-
5235	356413.36	1186902.97	Метод спутниковых геодезических измерений (определений)	0.10	-
5236	356431.39	1186948.49	Метод спутниковых геодезических измерений (определений)	0.10	-
5237	356444.38	1186943.50	Метод спутниковых геодезических измерений (определений)	0.10	-
5238	356446.34	1186948.31	Метод спутниковых геодезических измерений (определений)	0.10	-
5239	356445.25	1186948.75	Метод спутниковых геодезических измерений (определений)	0.10	-
5240	356447.01	1186953.07	Метод спутниковых геодезических измерений (определений)	0.10	-
5241	356441.30	1186955.54	Метод спутниковых геодезических измерений (определений)	0.10	-
5242	356439.22	1186957.28	Метод спутниковых геодезических измерений (определений)	0.10	-
5243	356436.54	1186957.69	Метод спутниковых геодезических измерений (определений)	0.10	-
5244	356435.10	1186957.77	Метод спутниковых геодезических измерений (определений)	0.10	-
5227	356446.35	1186985.66	Метод спутниковых геодезических измерений (определений)	0.10	-

2. Сведения о характерных точках границ объекта					
Обозначение характерных точек границ	Координаты, м		Метод определения координат характерной точки	Средняя квадратическая погрешность положения характерной точки (Mt), м	Описание обозначения точки на местности (при наличии)
	X	Y			
1	2	3	4	5	6
5245	355914.52	1186312.32	Метод спутниковых геодезических измерений (определений)	0.10	-
5246	355912.49	1186310.45	Метод спутниковых геодезических измерений (определений)	0.10	-
5247	355911.76	1186307.84	Метод спутниковых геодезических измерений (определений)	0.10	-
5248	355915.68	1186279.36	Метод спутниковых геодезических измерений (определений)	0.10	-
5249	355894.83	1186258.63	Метод спутниковых геодезических измерений (определений)	0.10	-
5250	355894.21	1186257.09	Метод спутниковых геодезических измерений (определений)	0.10	-
5251	355877.17	1186191.30	Метод спутниковых геодезических измерений (определений)	0.10	-
5252	355873.59	1186171.91	Метод спутниковых геодезических измерений (определений)	0.10	-
5253	355860.43	1186171.69	Метод спутниковых геодезических измерений (определений)	0.10	-
5254	355865.33	1186190.15	Метод спутниковых геодезических измерений (определений)	0.10	-
5255	355866.91	1186192.35	Метод спутниковых геодезических измерений (определений)	0.10	-
5256	355867.12	1186195.05	Метод спутниковых геодезических измерений (определений)	0.10	-
5257	355866.90	1186195.80	Метод спутниковых геодезических измерений (определений)	0.10	-

2. Сведения о характерных точках границ объекта					
Обозначение характерных точек границ	Координаты, м		Метод определения координат характерной точки	Средняя квадратическая погрешность положения характерной точки (Mt), м	Описание обозначения точки на местности (при наличии)
	X	Y			
1	2	3	4	5	6
5258	355872.23	1186212.39	Метод спутниковых геодезических измерений (определений)	0.10	-
5259	355894.07	1186285.07	Метод спутниковых геодезических измерений (определений)	0.10	-
5260	355900.09	1186310.84	Метод спутниковых геодезических измерений (определений)	0.10	-
5245	355914.52	1186312.32	Метод спутниковых геодезических измерений (определений)	0.10	-
5261	355900.13	1186397.04	Метод спутниковых геодезических измерений (определений)	0.10	-
5262	355904.01	1186367.45	Метод спутниковых геодезических измерений (определений)	0.10	-
5263	355905.91	1186364.18	Метод спутниковых геодезических измерений (определений)	0.10	-
5264	355906.20	1186363.87	Метод спутниковых геодезических измерений (определений)	0.10	-
5265	355913.03	1186322.22	Метод спутниковых геодезических измерений (определений)	0.10	-
5266	355900.70	1186320.95	Метод спутниковых геодезических измерений (определений)	0.10	-
5267	355900.80	1186336.86	Метод спутниковых геодезических измерений (определений)	0.10	-
5268	355898.39	1186356.18	Метод спутниковых геодезических измерений (определений)	0.10	-
5269	355892.36	1186392.57	Метод спутниковых геодезических измерений (определений)	0.10	-

2. Сведения о характерных точках границ объекта					
Обозначение характерных точек границ	Координаты, м		Метод определения координат характерной точки	Средняя квадратическая погрешность положения характерной точки (Mt), м	Описание обозначения точки на местности (при наличии)
	X	Y			
1	2	3	4	5	6
5261	355900.13	1186397.04	Метод спутниковых геодезических измерений (определений)	0.10	-
5270	356354.91	1187067.26	Метод спутниковых геодезических измерений (определений)	0.10	-
5271	356356.90	1187066.44	Метод спутниковых геодезических измерений (определений)	0.10	-
5272	356327.22	1186993.46	Метод спутниковых геодезических измерений (определений)	0.10	-
5273	356305.15	1186934.82	Метод спутниковых геодезических измерений (определений)	0.10	-
5274	356302.80	1186935.44	Метод спутниковых геодезических измерений (определений)	0.10	-
5275	356305.30	1186941.25	Метод спутниковых геодезических измерений (определений)	0.10	-
5276	356306.87	1186944.27	Метод спутниковых геодезических измерений (определений)	0.10	-
5277	356307.24	1186946.77	Метод спутниковых геодезических измерений (определений)	0.10	-
5278	356349.43	1187053.80	Метод спутниковых геодезических измерений (определений)	0.10	-
5270	356354.91	1187067.26	Метод спутниковых геодезических измерений (определений)	0.10	-
5279	355873.02	1186161.90	Метод спутниковых геодезических измерений (определений)	0.10	-
5280	355872.56	1186152.48	Метод спутниковых геодезических измерений (определений)	0.10	-

2. Сведения о характерных точках границ объекта					
Обозначение характерных точек границ	Координаты, м		Метод определения координат характерной точки	Средняя квадратическая погрешность положения характерной точки (Mt), м	Описание обозначения точки на местности (при наличии)
	X	Y			
1	2	3	4	5	6
5281	355853.18	1186152.29	Метод спутниковых геодезических измерений (определений)	0.10	-
5282	355856.18	1186155.77	Метод спутниковых геодезических измерений (определений)	0.10	-
5283	355857.81	1186161.64	Метод спутниковых геодезических измерений (определений)	0.10	-
5279	355873.02	1186161.90	Метод спутниковых геодезических измерений (определений)	0.10	-
5284	356059.08	1186661.98	Метод спутниковых геодезических измерений (определений)	0.10	-
5285	356063.45	1186660.36	Метод спутниковых геодезических измерений (определений)	0.10	-
5286	356059.25	1186648.58	Метод спутниковых геодезических измерений (определений)	0.10	-
5287	356055.36	1186651.69	Метод спутниковых геодезических измерений (определений)	0.10	-
5284	356059.08	1186661.98	Метод спутниковых геодезических измерений (определений)	0.10	-
5288	356066.32	1186682.00	Метод спутниковых геодезических измерений (определений)	0.10	-
5289	356070.53	1186680.49	Метод спутниковых геодезических измерений (определений)	0.10	-
5290	356066.78	1186669.79	Метод спутниковых геодезических измерений (определений)	0.10	-
5291	356062.48	1186671.38	Метод спутниковых геодезических измерений (определений)	0.10	-

2. Сведения о характерных точках границ объекта					
Обозначение характерных точек границ	Координаты, м		Метод определения координат характерной точки	Средняя квадратическая погрешность положения характерной точки (Mt), м	Описание обозначения точки на местности (при наличии)
	X	Y			
1	2	3	4	5	6
5288	356066.32	1186682.00	Метод спутниковых геодезических измерений (определений)	0.10	-
5292	356063.96	1186632.01	Метод спутниковых геодезических измерений (определений)	0.10	-
5293	356065.97	1186630.41	Метод спутниковых геодезических измерений (определений)	0.10	-
5294	356063.43	1186630.51	Метод спутниковых геодезических измерений (определений)	0.10	-
5292	356063.96	1186632.01	Метод спутниковых геодезических измерений (определений)	0.10	-
5295	356533.20	1187724.30	Метод спутниковых геодезических измерений (определений)	0.10	-
5296	356578.59	1187722.86	Метод спутниковых геодезических измерений (определений)	0.10	-
5297	356578.51	1187711.09	Метод спутниковых геодезических измерений (определений)	0.10	-
5298	356579.87	1187708.75	Метод спутниковых геодезических измерений (определений)	0.10	-
5299	356582.25	1187707.45	Метод спутниковых геодезических измерений (определений)	0.10	-
5300	356618.93	1187705.89	Метод спутниковых геодезических измерений (определений)	0.10	-
5301	356617.73	1187659.85	Метод спутниковых геодезических измерений (определений)	0.10	-
5302	356617.50	1187626.17	Метод спутниковых геодезических измерений (определений)	0.10	-

2. Сведения о характерных точках границ объекта					
Обозначение характерных точек границ	Координаты, м		Метод определения координат характерной точки	Средняя квадратическая погрешность положения характерной точки (Mt), м	Описание обозначения точки на местности (при наличии)
	X	Y			
1	2	3	4	5	6
5303	356618.86	1187623.83	Метод спутниковых геодезических измерений (определений)	0.10	-
5304	356621.24	1187622.53	Метод спутниковых геодезических измерений (определений)	0.10	-
5305	356643.74	1187621.27	Метод спутниковых геодезических измерений (определений)	0.10	-
5306	356666.61	1187620.17	Метод спутниковых геодезических измерений (определений)	0.10	-
5307	356721.30	1187619.35	Метод спутниковых геодезических измерений (определений)	0.10	-
5308	356724.32	1187618.94	Метод спутниковых геодезических измерений (определений)	0.10	-
5309	356748.56	1187620.84	Метод спутниковых геодезических измерений (определений)	0.10	-
5310	356756.38	1187621.00	Метод спутниковых геодезических измерений (определений)	0.10	-
5311	356757.42	1187612.77	Метод спутниковых геодезических измерений (определений)	0.10	-
5312	356767.27	1187612.50	Метод спутниковых геодезических измерений (определений)	0.10	-
5313	356766.44	1187621.41	Метод спутниковых геодезических измерений (определений)	0.10	-
5314	356766.55	1187633.81	Метод спутниковых геодезических измерений (определений)	0.10	-
5315	356764.91	1187633.72	Метод спутниковых геодезических измерений (определений)	0.10	-

2. Сведения о характерных точках границ объекта					
Обозначение характерных точек границ	Координаты, м		Метод определения координат характерной точки	Средняя квадратическая погрешность положения характерной точки (Mt), м	Описание обозначения точки на местности (при наличии)
	X	Y			
1	2	3	4	5	6
5316	356759.83	1187631.70	Метод спутниковых геодезических измерений (определений)	0.10	-
5317	356761.72	1187654.74	Метод спутниковых геодезических измерений (определений)	0.10	-
5318	356751.39	1187654.82	Метод спутниковых геодезических измерений (определений)	0.10	-
5319	356749.71	1187630.87	Метод спутниковых геодезических измерений (определений)	0.10	-
5320	356744.80	1187630.76	Метод спутниковых геодезических измерений (определений)	0.10	-
5321	356723.55	1187628.91	Метод спутниковых геодезических измерений (определений)	0.10	-
5322	356646.01	1187631.32	Метод спутниковых геодезических измерений (определений)	0.10	-
5323	356643.36	1187631.86	Метод спутниковых геодезических измерений (определений)	0.10	-
5324	356641.59	1187631.39	Метод спутниковых геодезических измерений (определений)	0.10	-
5325	356627.41	1187632.15	Метод спутниковых геодезических измерений (определений)	0.10	-
5326	356627.73	1187660.04	Метод спутниковых геодезических измерений (определений)	0.10	-
5327	356628.91	1187711.93	Метод спутниковых геодезических измерений (определений)	0.10	-
5328	356627.55	1187714.27	Метод спутниковых геодезических измерений (определений)	0.10	-

2. Сведения о характерных точках границ объекта					
Обозначение характерных точек границ	Координаты, м		Метод определения координат характерной точки	Средняя квадратическая погрешность положения характерной точки (Mt), м	Описание обозначения точки на местности (при наличии)
	X	Y			
1	2	3	4	5	6
5329	356625.17	1187715.57	Метод спутниковых геодезических измерений (определений)	0.10	-
5330	356588.47	1187717.13	Метод спутниковых геодезических измерений (определений)	0.10	-
5331	356589.67	1187720.28	Метод спутниковых геодезических измерений (определений)	0.10	-
5332	356589.32	1187722.68	Метод спутниковых геодезических измерений (определений)	0.10	-
5333	356779.61	1187721.75	Метод спутниковых геодезических измерений (определений)	0.10	-
5334	356779.62	1187708.00	Метод спутниковых геодезических измерений (определений)	0.10	-
5335	356784.25	1187708.02	Метод спутниковых геодезических измерений (определений)	0.10	-
5336	356783.80	1187695.32	Метод спутниковых геодезических измерений (определений)	0.10	-
5337	356773.96	1187695.40	Метод спутниковых геодезических измерений (определений)	0.10	-
5338	356774.07	1187692.03	Метод спутниковых геодезических измерений (определений)	0.10	-
5339	356775.54	1187689.76	Метод спутниковых геодезических измерений (определений)	0.10	-
5340	356777.98	1187688.58	Метод спутниковых геодезических измерений (определений)	0.10	-
5341	356785.99	1187688.64	Метод спутниковых геодезических измерений (определений)	0.10	-

2. Сведения о характерных точках границ объекта					
Обозначение характерных точек границ	Координаты, м		Метод определения координат характерной точки	Средняя квадратическая погрешность положения характерной точки (Mt), м	Описание обозначения точки на местности (при наличии)
	X	Y			
1	2	3	4	5	6
5342	356788.30	1187690.06	Метод спутниковых геодезических измерений (определений)	0.10	-
5343	356789.54	1187692.47	Метод спутниковых геодезических измерений (определений)	0.10	-
5344	356789.78	1187717.49	Метод спутниковых геодезических измерений (определений)	0.10	-
5345	356791.57	1187719.52	Метод спутниковых геодезических измерений (определений)	0.10	-
5346	356792.06	1187721.92	Метод спутниковых геодезических измерений (определений)	0.10	-
5347	356891.44	1187721.85	Метод спутниковых геодезических измерений (определений)	0.10	-
5348	356891.20	1187717.84	Метод спутниковых геодезических измерений (определений)	0.10	-
5349	356890.47	1187715.29	Метод спутниковых геодезических измерений (определений)	0.10	-
5350	356890.72	1187712.54	Метод спутниковых геодезических измерений (определений)	0.10	-
5351	356892.73	1187709.07	Метод спутниковых геодезических измерений (определений)	0.10	-
5352	356895.11	1187707.77	Метод спутниковых геодезических измерений (определений)	0.10	-
5353	356894.30	1187649.03	Метод спутниковых геодезических измерений (определений)	0.10	-
5354	356893.81	1187549.00	Метод спутниковых геодезических измерений (определений)	0.10	-

2. Сведения о характерных точках границ объекта					
Обозначение характерных точек границ	Координаты, м		Метод определения координат характерной точки	Средняя квадратическая погрешность положения характерной точки (Mt), м	Описание обозначения точки на местности (при наличии)
	X	Y			
1	2	3	4	5	6
5355	356859.54	1187550.13	Метод спутниковых геодезических измерений (определений)	0.10	-
5356	356852.91	1187550.17	Метод спутниковых геодезических измерений (определений)	0.10	-
5357	356852.85	1187552.14	Метод спутниковых геодезических измерений (определений)	0.10	-
5358	356843.03	1187552.25	Метод спутниковых геодезических измерений (определений)	0.10	-
5359	356842.76	1187550.43	Метод спутниковых геодезических измерений (определений)	0.10	-
5360	356827.39	1187550.80	Метод спутниковых геодезических измерений (определений)	0.10	-
5361	356810.45	1187551.61	Метод спутниковых геодезических измерений (определений)	0.10	-
5362	356801.54	1187551.94	Метод спутниковых геодезических измерений (определений)	0.10	-
5363	356788.87	1187552.11	Метод спутниковых геодезических измерений (определений)	0.10	-
5364	356784.45	1187552.16	Метод спутниковых геодезических измерений (определений)	0.10	-
5365	356772.37	1187552.29	Метод спутниковых геодезических измерений (определений)	0.10	-
5366	356757.15	1187552.45	Метод спутниковых геодезических измерений (определений)	0.10	-
5367	356706.60	1187553.55	Метод спутниковых геодезических измерений (определений)	0.10	-

2. Сведения о характерных точках границ объекта					
Обозначение характерных точек границ	Координаты, м		Метод определения координат характерной точки	Средняя квадратическая погрешность положения характерной точки (Mt), м	Описание обозначения точки на местности (при наличии)
	X	Y			
1	2	3	4	5	6
5368	356704.22	1187552.25	Метод спутниковых геодезических измерений (определений)	0.10	-
5369	356702.86	1187549.91	Метод спутниковых геодезических измерений (определений)	0.10	-
5370	356702.69	1187547.14	Метод спутниковых геодезических измерений (определений)	0.10	-
5371	356580.04	1187550.31	Метод спутниковых геодезических измерений (определений)	0.10	-
5372	356581.70	1187579.32	Метод спутниковых геодезических измерений (определений)	0.10	-
5373	356586.61	1187579.28	Метод спутниковых геодезических измерений (определений)	0.10	-
5374	356588.92	1187580.70	Метод спутниковых геодезических измерений (определений)	0.10	-
5375	356590.16	1187583.11	Метод спутниковых геодезических измерений (определений)	0.10	-
5376	356591.92	1187638.37	Метод спутниковых геодезических измерений (определений)	0.10	-
5377	356591.86	1187638.38	Метод спутниковых геодезических измерений (определений)	0.10	-
5378	356582.14	1187638.54	Метод спутниковых геодезических измерений (определений)	0.10	-
5379	356580.43	1187589.43	Метод спутниковых геодезических измерений (определений)	0.10	-
5380	356575.64	1187589.46	Метод спутниковых геодезических измерений (определений)	0.10	-

2. Сведения о характерных точках границ объекта					
Обозначение характерных точек границ	Координаты, м		Метод определения координат характерной точки	Средняя квадратическая погрешность положения характерной точки (Mt), м	Описание обозначения точки на местности (при наличии)
	X	Y			
1	2	3	4	5	6
5381	356573.33	1187588.04	Метод спутниковых геодезических измерений (определений)	0.10	-
5382	356572.09	1187585.63	Метод спутниковых геодезических измерений (определений)	0.10	-
5383	356570.46	1187557.82	Метод спутниковых геодезических измерений (определений)	0.10	-
5384	356568.80	1187557.35	Метод спутниковых геодезических измерений (определений)	0.10	-
5385	356525.48	1187558.47	Метод спутниковых геодезических измерений (определений)	0.10	-
5386	356466.26	1187559.33	Метод спутниковых геодезических измерений (определений)	0.10	-
5387	356526.42	1187719.68	Метод спутниковых геодезических измерений (определений)	0.10	-
5388	356530.05	1187720.08	Метод спутниковых геодезических измерений (определений)	0.10	-
5389	356532.21	1187721.72	Метод спутниковых геодезических измерений (определений)	0.10	-
5295	356533.20	1187724.30	Метод спутниковых геодезических измерений (определений)	0.10	-
5390	356686.63	1188010.61	Метод спутниковых геодезических измерений (определений)	0.10	-
5391	356686.67	1188007.20	Метод спутниковых геодезических измерений (определений)	0.10	-
5392	356697.85	1188007.41	Метод спутниковых геодезических измерений (определений)	0.10	-

2. Сведения о характерных точках границ объекта					
Обозначение характерных точек границ	Координаты, м		Метод определения координат характерной точки	Средняя квадратическая погрешность положения характерной точки (Mt), м	Описание обозначения точки на местности (при наличии)
	X	Y			
1	2	3	4	5	6
5393	356749.06	1188004.43	Метод спутниковых геодезических измерений (определений)	0.10	-
5394	356817.74	1188002.09	Метод спутниковых геодезических измерений (определений)	0.10	-
5395	356819.73	1188000.25	Метод спутниковых геодезических измерений (определений)	0.10	-
5396	356822.38	1187999.71	Метод спутниковых геодезических измерений (определений)	0.10	-
5397	356824.93	1188000.64	Метод спутниковых геодезических измерений (определений)	0.10	-
5398	356826.13	1188001.86	Метод спутниковых геодезических измерений (определений)	0.10	-
5399	356838.23	1188001.52	Метод спутниковых геодезических измерений (определений)	0.10	-
5400	356851.22	1187853.75	Метод спутниковых геодезических измерений (определений)	0.10	-
5401	356819.51	1187854.00	Метод спутниковых геодезических измерений (определений)	0.10	-
5402	356817.20	1187852.58	Метод спутниковых геодезических измерений (определений)	0.10	-
5403	356815.96	1187850.17	Метод спутниковых геодезических измерений (определений)	0.10	-
5404	356815.99	1187844.12	Метод спутниковых геодезических измерений (определений)	0.10	-
5405	356825.84	1187844.05	Метод спутниковых геодезических измерений (определений)	0.10	-

2. Сведения о характерных точках границ объекта					
Обозначение характерных точек границ	Координаты, м		Метод определения координат характерной точки	Средняя квадратическая погрешность положения характерной точки (Mt), м	Описание обозначения точки на местности (при наличии)
	X	Y			
1	2	3	4	5	6
5406	356825.84	1187844.11	Метод спутниковых геодезических измерений (определений)	0.10	-
5407	356833.84	1187843.99	Метод спутниковых геодезических измерений (определений)	0.10	-
5408	356847.98	1187843.89	Метод спутниковых геодезических измерений (определений)	0.10	-
5409	356847.98	1187843.79	Метод спутниковых геодезических измерений (определений)	0.10	-
5410	356854.97	1187843.69	Метод спутниковых геодезических измерений (определений)	0.10	-
5411	356857.34	1187823.55	Метод спутниковых геодезических измерений (определений)	0.10	-
5412	356858.09	1187823.55	Метод спутниковых геодезических измерений (определений)	0.10	-
5413	356858.03	1187808.72	Метод спутниковых геодезических измерений (определений)	0.10	-
5414	356860.08	1187808.53	Метод спутниковых геодезических измерений (определений)	0.10	-
5415	356864.41	1187808.47	Метод спутниковых геодезических измерений (определений)	0.10	-
5416	356864.88	1187732.25	Метод спутниковых геодезических измерений (определений)	0.10	-
5417	356864.55	1187731.97	Метод спутниковых геодезических измерений (определений)	0.10	-
5418	356794.87	1187731.92	Метод спутниковых геодезических измерений (определений)	0.10	-

2. Сведения о характерных точках границ объекта					
Обозначение характерных точек границ	Координаты, м		Метод определения координат характерной точки	Средняя квадратическая погрешность положения характерной точки (Mt), м	Описание обозначения точки на местности (при наличии)
	X	Y			
1	2	3	4	5	6
5419	356794.90	1187740.97	Метод спутниковых геодезических измерений (определений)	0.10	-
5420	356793.95	1187740.97	Метод спутниковых геодезических измерений (определений)	0.10	-
5421	356794.00	1187753.55	Метод спутниковых геодезических измерений (определений)	0.10	-
5422	356819.45	1187753.43	Метод спутниковых геодезических измерений (определений)	0.10	-
5423	356819.45	1187758.63	Метод спутниковых геодезических измерений (определений)	0.10	-
5424	356818.09	1187760.97	Метод спутниковых геодезических измерений (определений)	0.10	-
5425	356815.71	1187762.27	Метод спутниковых геодезических измерений (определений)	0.10	-
5426	356796.64	1187762.92	Метод спутниковых геодезических измерений (определений)	0.10	-
5427	356796.35	1187772.76	Метод спутниковых геодезических измерений (определений)	0.10	-
5428	356791.13	1187772.84	Метод спутниковых геодезических измерений (определений)	0.10	-
5429	356791.30	1187776.70	Метод спутниковых геодезических измерений (определений)	0.10	-
5430	356791.81	1187776.68	Метод спутниковых геодезических измерений (определений)	0.10	-
5431	356791.86	1187777.67	Метод спутниковых геодезических измерений (определений)	0.10	-

2. Сведения о характерных точках границ объекта					
Обозначение характерных точек границ	Координаты, м		Метод определения координат характерной точки	Средняя квадратическая погрешность положения характерной точки (Mt), м	Описание обозначения точки на местности (при наличии)
	X	Y			
1	2	3	4	5	6
5432	356789.87	1187777.57	Метод спутниковых геодезических измерений (определений)	0.10	-
5433	356787.63	1187776.05	Метод спутниковых геодезических измерений (определений)	0.10	-
5434	356786.51	1187773.58	Метод спутниковых геодезических измерений (определений)	0.10	-
5435	356786.43	1187768.56	Метод спутниковых геодезических измерений (определений)	0.10	-
5436	356786.48	1187761.65	Метод спутниковых геодезических измерений (определений)	0.10	-
5437	356785.12	1187759.31	Метод спутниковых геодезических измерений (определений)	0.10	-
5438	356784.75	1187731.91	Метод спутниковых геодезических измерений (определений)	0.10	-
5439	356705.23	1187732.22	Метод спутниковых геодезических измерений (определений)	0.10	-
5440	356703.76	1187741.77	Метод спутниковых геодезических измерений (определений)	0.10	-
5441	356701.11	1187741.79	Метод спутниковых геодезических измерений (определений)	0.10	-
5442	356701.29	1187753.69	Метод спутниковых геодезических измерений (определений)	0.10	-
5443	356701.45	1187753.69	Метод спутниковых геодезических измерений (определений)	0.10	-
5444	356700.97	1187755.78	Метод спутниковых геодезических измерений (определений)	0.10	-

2. Сведения о характерных точках границ объекта					
Обозначение характерных точек границ	Координаты, м		Метод определения координат характерной точки	Средняя квадратическая погрешность положения характерной точки (Mt), м	Описание обозначения точки на местности (при наличии)
	X	Y			
1	2	3	4	5	6
5445	356699.65	1187759.78	Метод спутниковых геодезических измерений (определений)	0.10	-
5446	356700.71	1187759.99	Метод спутниковых геодезических измерений (определений)	0.10	-
5447	356739.11	1187758.49	Метод спутниковых геодезических измерений (определений)	0.10	-
5448	356739.01	1187753.40	Метод спутниковых геодезических измерений (определений)	0.10	-
5449	356748.82	1187753.33	Метод спутниковых геодезических измерений (определений)	0.10	-
5450	356750.12	1187782.76	Метод спутниковых геодезических измерений (определений)	0.10	-
5451	356740.31	1187782.85	Метод спутниковых геодезических измерений (определений)	0.10	-
5452	356739.61	1187768.48	Метод спутниковых геодезических измерений (определений)	0.10	-
5453	356699.16	1187769.88	Метод спутниковых геодезических измерений (определений)	0.10	-
5454	356696.49	1187769.35	Метод спутниковых геодезических измерений (определений)	0.10	-
5455	356682.70	1187810.38	Метод спутниковых геодезических измерений (определений)	0.10	-
5456	356693.73	1187814.13	Метод спутниковых геодезических измерений (определений)	0.10	-
5457	356731.19	1187814.35	Метод спутниковых геодезических измерений (определений)	0.10	-

2. Сведения о характерных точках границ объекта					
Обозначение характерных точек границ	Координаты, м		Метод определения координат характерной точки	Средняя квадратическая погрешность положения характерной точки (Mt), м	Описание обозначения точки на местности (при наличии)
	X	Y			
1	2	3	4	5	6
5458	356733.50	1187815.77	Метод спутниковых геодезических измерений (определений)	0.10	-
5459	356734.74	1187818.18	Метод спутниковых геодезических измерений (определений)	0.10	-
5460	356734.82	1187824.88	Метод спутниковых геодезических измерений (определений)	0.10	-
5461	356725.01	1187824.97	Метод спутниковых геодезических измерений (определений)	0.10	-
5462	356724.97	1187824.16	Метод спутниковых геодезических измерений (определений)	0.10	-
5463	356691.55	1187823.95	Метод спутниковых геодезических измерений (определений)	0.10	-
5464	356679.66	1187819.91	Метод спутниковых геодезических измерений (определений)	0.10	-
5465	356675.18	1187833.34	Метод спутниковых геодезических измерений (определений)	0.10	-
5466	356669.30	1187839.80	Метод спутниковых геодезических измерений (определений)	0.10	-
5467	356669.40	1187841.81	Метод спутниковых геодезических измерений (определений)	0.10	-
5468	356668.55	1187849.32	Метод спутниковых геодезических измерений (определений)	0.10	-
5469	356677.53	1187850.64	Метод спутниковых геодезических измерений (определений)	0.10	-
5470	356676.45	1187860.38	Метод спутниковых геодезических измерений (определений)	0.10	-

2. Сведения о характерных точках границ объекта					
Обозначение характерных точек границ	Координаты, м		Метод определения координат характерной точки	Средняя квадратическая погрешность положения характерной точки (Mt), м	Описание обозначения точки на местности (при наличии)
	X	Y			
1	2	3	4	5	6
5471	356667.37	1187859.25	Метод спутниковых геодезических измерений (определений)	0.10	-
5472	356664.80	1187881.73	Метод спутниковых геодезических измерений (определений)	0.10	-
5473	356665.31	1187889.48	Метод спутниковых геодезических измерений (определений)	0.10	-
5474	356675.05	1187890.05	Метод спутниковых геодезических измерений (определений)	0.10	-
5475	356674.87	1187899.85	Метод спутниковых геодезических измерений (определений)	0.10	-
5476	356665.84	1187899.51	Метод спутниковых геодезических измерений (определений)	0.10	-
5477	356668.34	1187943.13	Метод спутниковых геодезических измерений (определений)	0.10	-
5478	356673.29	1187943.27	Метод спутниковых геодезических измерений (определений)	0.10	-
5479	356673.11	1187949.81	Метод спутниковых геодезических измерений (определений)	0.10	-
5480	356677.79	1187949.94	Метод спутниковых геодезических измерений (определений)	0.10	-
5481	356676.28	1187952.03	Метод спутниковых геодезических измерений (определений)	0.10	-
5482	356673.78	1187953.09	Метод спутниковых геодезических измерений (определений)	0.10	-
5483	356668.83	1187953.13	Метод спутниковых геодезических измерений (определений)	0.10	-

2. Сведения о характерных точках границ объекта					
Обозначение характерных точек границ	Координаты, м		Метод определения координат характерной точки	Средняя квадратическая погрешность положения характерной точки (Mt), м	Описание обозначения точки на местности (при наличии)
	X	Y			
1	2	3	4	5	6
5484	356669.95	1187977.67	Метод спутниковых геодезических измерений (определений)	0.10	-
5485	356672.42	1187977.64	Метод спутниковых геодезических измерений (определений)	0.10	-
5486	356672.31	1187987.48	Метод спутниковых геодезических измерений (определений)	0.10	-
5487	356670.29	1187987.68	Метод спутниковых геодезических измерений (определений)	0.10	-
5488	356670.68	1188000.72	Метод спутниковых геодезических измерений (определений)	0.10	-
5489	356676.54	1188000.97	Метод спутниковых геодезических измерений (определений)	0.10	-
5490	356676.32	1188010.43	Метод спутниковых геодезических измерений (определений)	0.10	-
5390	356686.63	1188010.61	Метод спутниковых геодезических измерений (определений)	0.10	-
5491	356903.58	1187522.75	Метод спутниковых геодезических измерений (определений)	0.10	-
5492	356914.19	1187522.51	Метод спутниковых геодезических измерений (определений)	0.10	-
5493	356914.20	1187516.14	Метод спутниковых геодезических измерений (определений)	0.10	-
5494	356914.48	1187515.66	Метод спутниковых геодезических измерений (определений)	0.10	-
5495	356915.65	1187515.63	Метод спутниковых геодезических измерений (определений)	0.10	-

2. Сведения о характерных точках границ объекта					
Обозначение характерных точек границ	Координаты, м		Метод определения координат характерной точки	Средняя квадратическая погрешность положения характерной точки (Mt), м	Описание обозначения точки на местности (при наличии)
	X	Y			
1	2	3	4	5	6
5496	356915.68	1187517.45	Метод спутниковых геодезических измерений (определений)	0.10	-
5497	356920.87	1187517.34	Метод спутниковых геодезических измерений (определений)	0.10	-
5498	356920.74	1187512.70	Метод спутниковых геодезических измерений (определений)	0.10	-
5499	356922.88	1187514.16	Метод спутниковых геодезических измерений (определений)	0.10	-
5500	356924.00	1187516.63	Метод спутниковых геодезических измерений (определений)	0.10	-
5501	356924.18	1187522.15	Метод спутниковых геодезических измерений (определений)	0.10	-
5502	356941.10	1187521.52	Метод спутниковых геодезических измерений (определений)	0.10	-
5503	356941.24	1187516.81	Метод спутниковых геодезических измерений (определений)	0.10	-
5504	356951.05	1187516.57	Метод спутниковых геодезических измерений (определений)	0.10	-
5505	356951.09	1187521.15	Метод спутниковых геодезических измерений (определений)	0.10	-
5506	356960.04	1187520.85	Метод спутниковых геодезических измерений (определений)	0.10	-
5507	356960.18	1187516.35	Метод спутниковых геодезических измерений (определений)	0.10	-
5508	356970.00	1187516.12	Метод спутниковых геодезических измерений (определений)	0.10	-

2. Сведения о характерных точках границ объекта					
Обозначение характерных точек границ	Координаты, м		Метод определения координат характерной точки	Средняя квадратическая погрешность положения характерной точки (Mt), м	Описание обозначения точки на местности (при наличии)
	X	Y			
1	2	3	4	5	6
5509	356970.04	1187520.64	Метод спутниковых геодезических измерений (определений)	0.10	-
5510	357001.94	1187519.95	Метод спутниковых геодезических измерений (определений)	0.10	-
5511	357053.83	1187518.05	Метод спутниковых геодезических измерений (определений)	0.10	-
5512	357050.81	1187509.25	Метод спутниковых геодезических измерений (определений)	0.10	-
5513	357046.96	1187506.89	Метод спутниковых геодезических измерений (определений)	0.10	-
5514	357045.72	1187504.48	Метод спутниковых геодезических измерений (определений)	0.10	-
5515	357045.66	1187501.39	Метод спутниковых геодезических измерений (определений)	0.10	-
5516	357045.70	1187501.32	Метод спутниковых геодезических измерений (определений)	0.10	-
5517	357046.71	1187501.29	Метод спутниковых геодезических измерений (определений)	0.10	-
5518	357046.74	1187502.74	Метод спутниковых геодезических измерений (определений)	0.10	-
5519	357052.12	1187502.59	Метод спутниковых геодезических измерений (определений)	0.10	-
5520	357052.09	1187501.20	Метод спутниковых геодезических измерений (определений)	0.10	-
5521	357056.48	1187501.08	Метод спутниковых геодезических измерений (определений)	0.10	-

2. Сведения о характерных точках границ объекта					
Обозначение характерных точек границ	Координаты, м		Метод определения координат характерной точки	Средняя квадратическая погрешность положения характерной точки (Mt), м	Описание обозначения точки на местности (при наличии)
	X	Y			
1	2	3	4	5	6
5522	357058.57	1187502.37	Метод спутниковых геодезических измерений (определений)	0.10	-
5523	357059.69	1187504.34	Метод спутниковых геодезических измерений (определений)	0.10	-
5524	357064.32	1187517.80	Метод спутниковых геодезических измерений (определений)	0.10	-
5525	357069.40	1187517.76	Метод спутниковых геодезических измерений (определений)	0.10	-
5526	357068.71	1187506.95	Метод спутниковых геодезических измерений (определений)	0.10	-
5527	357058.49	1187454.09	Метод спутниковых геодезических измерений (определений)	0.10	-
5528	357054.63	1187439.41	Метод спутниковых геодезических измерений (определений)	0.10	-
5529	357064.91	1187439.18	Метод спутниковых геодезических измерений (определений)	0.10	-
5530	357067.14	1187447.82	Метод спутниковых геодезических измерений (определений)	0.10	-
5531	357070.29	1187447.39	Метод спутниковых геодезических измерений (определений)	0.10	-
5532	357079.82	1187443.89	Метод спутниковых геодезических измерений (определений)	0.10	-
5533	357084.61	1187434.94	Метод спутниковых геодезических измерений (определений)	0.10	-
5534	357087.27	1187426.54	Метод спутниковых геодезических измерений (определений)	0.10	-

2. Сведения о характерных точках границ объекта					
Обозначение характерных точек границ	Координаты, м		Метод определения координат характерной точки	Средняя квадратическая погрешность положения характерной точки (Mt), м	Описание обозначения точки на местности (при наличии)
	X	Y			
1	2	3	4	5	6
5535	357088.15	1187419.93	Метод спутниковых геодезических измерений (определений)	0.10	-
5536	357076.87	1187419.99	Метод спутниковых геодезических измерений (определений)	0.10	-
5537	357074.56	1187418.57	Метод спутниковых геодезических измерений (определений)	0.10	-
5538	357073.32	1187416.16	Метод спутниковых геодезических измерений (определений)	0.10	-
5539	357072.73	1187382.42	Метод спутниковых геодезических измерений (определений)	0.10	-
5540	357074.09	1187380.08	Метод спутниковых геодезических измерений (определений)	0.10	-
5541	357076.47	1187378.78	Метод спутниковых геодезических измерений (определений)	0.10	-
5542	357085.97	1187378.20	Метод спутниковых геодезических измерений (определений)	0.10	-
5543	357085.39	1187344.06	Метод спутниковых геодезических измерений (определений)	0.10	-
5544	357077.15	1187344.14	Метод спутниковых геодезических измерений (определений)	0.10	-
5545	357074.84	1187342.72	Метод спутниковых геодезических измерений (определений)	0.10	-
5546	357073.60	1187340.31	Метод спутниковых геодезических измерений (определений)	0.10	-
5547	357071.45	1187324.75	Метод спутниковых геодезических измерений (определений)	0.10	-

2. Сведения о характерных точках границ объекта					
Обозначение характерных точек границ	Координаты, м		Метод определения координат характерной точки	Средняя квадратическая погрешность положения характерной точки (Mt), м	Описание обозначения точки на местности (при наличии)
	X	Y			
1	2	3	4	5	6
5548	357072.01	1187294.57	Метод спутниковых геодезических измерений (определений)	0.10	-
5549	357056.75	1187295.06	Метод спутниковых геодезических измерений (определений)	0.10	-
5550	357054.65	1187294.02	Метод спутниковых геодезических измерений (определений)	0.10	-
5551	357049.36	1187289.62	Метод спутниковых геодезических измерений (определений)	0.10	-
5552	357048.50	1187286.97	Метод спутниковых геодезических измерений (определений)	0.10	-
5553	357048.33	1187285.17	Метод спутниковых геодезических измерений (определений)	0.10	-
5554	357049.89	1187285.14	Метод спутниковых геодезических измерений (определений)	0.10	-
5555	357049.71	1187275.25	Метод спутниковых геодезических измерений (определений)	0.10	-
5556	357009.86	1187276.13	Метод спутниковых геодезических измерений (определений)	0.10	-
5557	357009.94	1187279.98	Метод спутниковых геодезических измерений (определений)	0.10	-
5558	357008.94	1187278.93	Метод спутниковых геодезических измерений (определений)	0.10	-
5559	356959.43	1187280.37	Метод спутниковых геодезических измерений (определений)	0.10	-
5560	356958.49	1187281.50	Метод спутниковых геодезических измерений (определений)	0.10	-

2. Сведения о характерных точках границ объекта					
Обозначение характерных точек границ	Координаты, м		Метод определения координат характерной точки	Средняя квадратическая погрешность положения характерной точки (Mt), м	Описание обозначения точки на местности (при наличии)
	X	Y			
1	2	3	4	5	6
5561	356954.99	1187302.28	Метод спутниковых геодезических измерений (определений)	0.10	-
5562	356962.17	1187302.31	Метод спутниковых геодезических измерений (определений)	0.10	-
5563	356962.23	1187305.23	Метод спутниковых геодезических измерений (определений)	0.10	-
5564	356962.47	1187305.22	Метод спутниковых геодезических измерений (определений)	0.10	-
5565	356962.59	1187311.47	Метод спутниковых геодезических измерений (определений)	0.10	-
5566	356961.41	1187311.49	Метод спутниковых геодезических измерений (определений)	0.10	-
5567	356961.42	1187312.14	Метод спутниковых геодезических измерений (определений)	0.10	-
5568	356953.29	1187312.31	Метод спутниковых геодезических измерений (определений)	0.10	-
5569	356947.84	1187344.62	Метод спутниковых геодезических измерений (определений)	0.10	-
5570	356941.13	1187394.72	Метод спутниковых геодезических измерений (определений)	0.10	-
5571	356948.47	1187397.57	Метод спутниковых геодезических измерений (определений)	0.10	-
5572	356948.45	1187399.15	Метод спутниковых геодезических измерений (определений)	0.10	-
5573	356947.90	1187399.20	Метод спутниковых геодезических измерений (определений)	0.10	-

2. Сведения о характерных точках границ объекта					
Обозначение характерных точек границ	Координаты, м		Метод определения координат характерной точки	Средняя квадратическая погрешность положения характерной точки (Mt), м	Описание обозначения точки на местности (при наличии)
	X	Y			
1	2	3	4	5	6
5574	356947.09	1187400.08	Метод спутниковых геодезических измерений (определений)	0.10	-
5575	356947.05	1187403.26	Метод спутниковых геодезических измерений (определений)	0.10	-
5576	356947.95	1187404.35	Метод спутниковых геодезических измерений (определений)	0.10	-
5577	356948.57	1187404.39	Метод спутниковых геодезических измерений (определений)	0.10	-
5578	356948.57	1187406.97	Метод спутниковых геодезических измерений (определений)	0.10	-
5579	356945.95	1187407.10	Метод спутниковых геодезических измерений (определений)	0.10	-
5580	356939.46	1187404.76	Метод спутниковых геодезических измерений (определений)	0.10	-
5581	356936.43	1187416.44	Метод спутниковых геодезических измерений (определений)	0.10	-
5582	356933.92	1187422.03	Метод спутниковых геодезических измерений (определений)	0.10	-
5583	356926.58	1187435.96	Метод спутниковых геодезических измерений (определений)	0.10	-
5584	356912.61	1187456.37	Метод спутниковых геодезических измерений (определений)	0.10	-
5585	356912.23	1187457.47	Метод спутниковых геодезических измерений (определений)	0.10	-
5586	356922.71	1187458.95	Метод спутниковых геодезических измерений (определений)	0.10	-

2. Сведения о характерных точках границ объекта					
Обозначение характерных точек границ	Координаты, м		Метод определения координат характерной точки	Средняя квадратическая погрешность положения характерной точки (Mt), м	Описание обозначения точки на местности (при наличии)
	X	Y			
1	2	3	4	5	6
5587	357002.13	1187456.33	Метод спутниковых геодезических измерений (определений)	0.10	-
5588	357001.82	1187446.74	Метод спутниковых геодезических измерений (определений)	0.10	-
5589	357001.48	1187444.05	Метод спутниковых геодезических измерений (определений)	0.10	-
5590	357001.84	1187442.81	Метод спутниковых геодезических измерений (определений)	0.10	-
5591	357000.88	1187430.13	Метод спутниковых геодезических измерений (определений)	0.10	-
5592	357002.12	1187427.72	Метод спутниковых геодезических измерений (определений)	0.10	-
5593	357002.45	1187427.52	Метод спутниковых геодезических измерений (определений)	0.10	-
5594	357002.50	1187431.22	Метод спутниковых геодезических измерений (определений)	0.10	-
5595	357009.60	1187431.01	Метод спутниковых геодезических измерений (определений)	0.10	-
5596	357009.63	1187431.80	Метод спутниковых геодезических измерений (определений)	0.10	-
5597	357010.85	1187431.78	Метод спутниковых геодезических измерений (определений)	0.10	-
5598	357011.56	1187439.30	Метод спутниковых геодезических измерений (определений)	0.10	-
5599	357030.75	1187439.14	Метод спутниковых геодезических измерений (определений)	0.10	-

2. Сведения о характерных точках границ объекта					
Обозначение характерных точек границ	Координаты, м		Метод определения координат характерной точки	Средняя квадратическая погрешность положения характерной точки (Mt), м	Описание обозначения точки на местности (при наличии)
	X	Y			
1	2	3	4	5	6
5600	357039.35	1187438.77	Метод спутниковых геодезических измерений (определений)	0.10	-
5601	357042.26	1187437.91	Метод спутниковых геодезических измерений (определений)	0.10	-
5602	357042.31	1187439.67	Метод спутниковых геодезических измерений (определений)	0.10	-
5603	357053.71	1187439.43	Метод спутниковых геодезических измерений (определений)	0.10	-
5604	357053.57	1187441.24	Метод спутниковых геодезических измерений (определений)	0.10	-
5605	357051.99	1187443.44	Метод спутниковых геодезических измерений (определений)	0.10	-
5606	357046.16	1187447.18	Метод спутниковых геодезических измерений (определений)	0.10	-
5607	357040.21	1187448.74	Метод спутниковых геодезических измерений (определений)	0.10	-
5608	357030.62	1187449.14	Метод спутниковых геодезических измерений (определений)	0.10	-
5609	357012.02	1187449.30	Метод спутниковых геодезических измерений (определений)	0.10	-
5610	357012.06	1187462.41	Метод спутниковых геодезических измерений (определений)	0.10	-
5611	357010.70	1187464.75	Метод спутниковых геодезических измерений (определений)	0.10	-
5612	357008.32	1187466.05	Метод спутниковых геодезических измерений (определений)	0.10	-

2. Сведения о характерных точках границ объекта					
Обозначение характерных точек границ	Координаты, м		Метод определения координат характерной точки	Средняя квадратическая погрешность положения характерной точки (Mt), м	Описание обозначения точки на местности (при наличии)
	X	Y			
1	2	3	4	5	6
5613	356921.54	1187468.88	Метод спутниковых геодезических измерений (определений)	0.10	-
5614	356908.89	1187467.10	Метод спутниковых геодезических измерений (определений)	0.10	-
5615	356904.20	1187480.63	Метод спутниковых геодезических измерений (определений)	0.10	-
5616	356903.38	1187495.85	Метод спутниковых геодезических измерений (определений)	0.10	-
5617	356903.39	1187496.99	Метод спутниковых геодезических измерений (определений)	0.10	-
5618	356900.19	1187497.07	Метод спутниковых геодезических измерений (определений)	0.10	-
5619	356900.63	1187517.90	Метод спутниковых геодезических измерений (определений)	0.10	-
5620	356903.54	1187517.82	Метод спутниковых геодезических измерений (определений)	0.10	-
5491	356903.58	1187522.75	Метод спутниковых геодезических измерений (определений)	0.10	-
5621	356763.93	1187525.93	Метод спутниковых геодезических измерений (определений)	0.10	-
5622	356893.58	1187522.98	Метод спутниковых геодезических измерений (определений)	0.10	-
5623	356893.40	1187495.21	Метод спутниковых геодезических измерений (определений)	0.10	-
5624	356894.55	1187477.95	Метод спутниковых геодезических измерений (определений)	0.10	-

2. Сведения о характерных точках границ объекта					
Обозначение характерных точек границ	Координаты, м		Метод определения координат характерной точки	Средняя квадратическая погрешность положения характерной точки (Mt), м	Описание обозначения точки на местности (при наличии)
	X	Y			
1	2	3	4	5	6
5625	356898.86	1187465.50	Метод спутниковых геодезических измерений (определений)	0.10	-
5626	356894.21	1187464.06	Метод спутниковых геодезических измерений (определений)	0.10	-
5627	356892.62	1187467.63	Метод спутниковых геодезических измерений (определений)	0.10	-
5628	356890.38	1187469.15	Метод спутниковых геодезических измерений (определений)	0.10	-
5629	356887.85	1187469.33	Метод спутниковых геодезических измерений (определений)	0.10	-
5630	356866.65	1187466.12	Метод спутниковых геодезических измерений (определений)	0.10	-
5631	356866.62	1187473.50	Метод спутниковых геодезических измерений (определений)	0.10	-
5632	356857.64	1187473.77	Метод спутниковых геодезических измерений (определений)	0.10	-
5633	356856.78	1187473.84	Метод спутниковых геодезических измерений (определений)	0.10	-
5634	356856.72	1187459.06	Метод спутниковых геодезических измерений (определений)	0.10	-
5635	356858.08	1187456.72	Метод спутниковых геодезических измерений (определений)	0.10	-
5636	356860.46	1187455.42	Метод спутниковых геодезических измерений (определений)	0.10	-
5637	356862.51	1187455.38	Метод спутниковых геодезических измерений (определений)	0.10	-

2. Сведения о характерных точках границ объекта					
Обозначение характерных точек границ	Координаты, м		Метод определения координат характерной точки	Средняя квадратическая погрешность положения характерной точки (Mt), м	Описание обозначения точки на местности (при наличии)
	X	Y			
1	2	3	4	5	6
5638	356885.44	1187458.85	Метод спутниковых геодезических измерений (определений)	0.10	-
5639	356887.09	1187454.84	Метод спутниковых геодезических измерений (определений)	0.10	-
5640	356889.25	1187453.20	Метод спутниковых геодезических измерений (определений)	0.10	-
5641	356891.95	1187452.93	Метод спутниковых геодезических измерений (определений)	0.10	-
5642	356902.14	1187456.05	Метод спутниковых геодезических измерений (определений)	0.10	-
5643	356904.05	1187451.18	Метод спутниковых геодезических измерений (определений)	0.10	-
5644	356918.31	1187430.34	Метод спутниковых геодезических измерений (определений)	0.10	-
5645	356925.09	1187417.33	Метод спутниковых геодезических измерений (определений)	0.10	-
5646	356927.21	1187412.56	Метод спутниковых геодезических измерений (определений)	0.10	-
5647	356929.45	1187403.95	Метод спутниковых геодезических измерений (определений)	0.10	-
5648	356931.90	1187388.77	Метод спутниковых геодезических измерений (определений)	0.10	-
5649	356937.33	1187347.68	Метод спутниковых геодезических измерений (определений)	0.10	-
5650	356929.52	1187345.99	Метод спутниковых геодезических измерений (определений)	0.10	-

2. Сведения о характерных точках границ объекта					
Обозначение характерных точек границ	Координаты, м		Метод определения координат характерной точки	Средняя квадратическая погрешность положения характерной точки (Mt), м	Описание обозначения точки на местности (при наличии)
	X	Y			
1	2	3	4	5	6
5651	356927.28	1187347.51	Метод спутниковых геодезических измерений (определений)	0.10	-
5652	356925.56	1187347.77	Метод спутниковых геодезических измерений (определений)	0.10	-
5653	356883.34	1187348.10	Метод спутниковых геодезических измерений (определений)	0.10	-
5654	356849.71	1187349.71	Метод спутниковых геодезических измерений (определений)	0.10	-
5655	356787.64	1187351.28	Метод спутниковых геодезических измерений (определений)	0.10	-
5656	356789.61	1187371.22	Метод спутниковых геодезических измерений (определений)	0.10	-
5657	356780.34	1187371.42	Метод спутниковых геодезических измерений (определений)	0.10	-
5658	356780.43	1187369.09	Метод спутниковых геодезических измерений (определений)	0.10	-
5659	356779.54	1187369.35	Метод спутниковых геодезических измерений (определений)	0.10	-
5660	356777.60	1187351.47	Метод спутниковых геодезических измерений (определений)	0.10	-
5661	356748.87	1187351.90	Метод спутниковых геодезических измерений (определений)	0.10	-
5662	356746.75	1187354.81	Метод спутниковых геодезических измерений (определений)	0.10	-
5663	356743.41	1187356.85	Метод спутниковых геодезических измерений (определений)	0.10	-

2. Сведения о характерных точках границ объекта					
Обозначение характерных точек границ	Координаты, м		Метод определения координат характерной точки	Средняя квадратическая погрешность положения характерной точки (Mt), м	Описание обозначения точки на местности (при наличии)
	X	Y			
1	2	3	4	5	6
5664	356742.80	1187357.02	Метод спутниковых геодезических измерений (определений)	0.10	-
5665	356742.87	1187362.63	Метод спутниковых геодезических измерений (определений)	0.10	-
5666	356738.04	1187362.62	Метод спутниковых геодезических измерений (определений)	0.10	-
5667	356738.04	1187363.98	Метод спутниковых геодезических измерений (определений)	0.10	-
5668	356733.69	1187363.98	Метод спутниковых геодезических измерений (определений)	0.10	-
5669	356733.69	1187364.70	Метод спутниковых геодезических измерений (определений)	0.10	-
5670	356733.09	1187363.37	Метод спутниковых геодезических измерений (определений)	0.10	-
5671	356732.82	1187357.75	Метод спутниковых геодезических измерений (определений)	0.10	-
5672	356720.66	1187358.76	Метод спутниковых геодезических измерений (определений)	0.10	-
5673	356721.75	1187365.84	Метод спутниковых геодезических измерений (определений)	0.10	-
5674	356725.63	1187381.77	Метод спутниковых геодезических измерений (определений)	0.10	-
5675	356729.66	1187393.72	Метод спутниковых геодезических измерений (определений)	0.10	-
5676	356731.80	1187398.32	Метод спутниковых геодезических измерений (определений)	0.10	-

2. Сведения о характерных точках границ объекта					
Обозначение характерных точек границ	Координаты, м		Метод определения координат характерной точки	Средняя квадратическая погрешность положения характерной точки (Mt), м	Описание обозначения точки на местности (при наличии)
	X	Y			
1	2	3	4	5	6
5677	356743.07	1187393.94	Метод спутниковых геодезических измерений (определений)	0.10	-
5678	356743.70	1187394.04	Метод спутниковых геодезических измерений (определений)	0.10	-
5679	356743.69	1187399.22	Метод спутниковых геодезических измерений (определений)	0.10	-
5680	356746.71	1187399.23	Метод спутниковых геодезических измерений (определений)	0.10	-
5681	356746.71	1187399.71	Метод спутниковых геодезических измерений (определений)	0.10	-
5682	356748.45	1187399.72	Метод спутниковых геодезических измерений (определений)	0.10	-
5683	356748.09	1187401.30	Метод спутниковых геодезических измерений (определений)	0.10	-
5684	356746.19	1187403.24	Метод спутниковых геодезических измерений (определений)	0.10	-
5685	356736.15	1187407.35	Метод спутниковых геодезических измерений (определений)	0.10	-
5686	356741.04	1187417.21	Метод спутниковых геодезических измерений (определений)	0.10	-
5687	356756.62	1187413.53	Метод спутниковых геодезических измерений (определений)	0.10	-
5688	356756.86	1187423.64	Метод спутниковых геодезических измерений (определений)	0.10	-
5689	356745.72	1187426.37	Метод спутниковых геодезических измерений (определений)	0.10	-

2. Сведения о характерных точках границ объекта					
Обозначение характерных точек границ	Координаты, м		Метод определения координат характерной точки	Средняя квадратическая погрешность положения характерной точки (Mt), м	Описание обозначения точки на местности (при наличии)
	X	Y			
1	2	3	4	5	6
5690	356753.53	1187440.24	Метод спутниковых геодезических измерений (определений)	0.10	-
5691	356754.93	1187442.70	Метод спутниковых геодезических измерений (определений)	0.10	-
5692	356755.43	1187445.47	Метод спутниковых геодезических измерений (определений)	0.10	-
5693	356755.36	1187445.96	Метод спутниковых геодезических измерений (определений)	0.10	-
5694	356758.18	1187455.01	Метод спутниковых геодезических измерений (определений)	0.10	-
5695	356772.57	1187452.70	Метод спутниковых геодезических измерений (определений)	0.10	-
5696	356772.79	1187462.59	Метод спутниковых геодезических измерений (определений)	0.10	-
5697	356760.85	1187464.69	Метод спутниковых геодезических измерений (определений)	0.10	-
5698	356762.41	1187473.14	Метод спутниковых геодезических измерений (определений)	0.10	-
5699	356762.85	1187482.36	Метод спутниковых геодезических измерений (определений)	0.10	-
5621	356763.93	1187525.93	Метод спутниковых геодезических измерений (определений)	0.10	-
5700	356633.28	1188021.35	Метод спутниковых геодезических измерений (определений)	0.10	-
5701	356635.84	1188020.07	Метод спутниковых геодезических измерений (определений)	0.10	-

2. Сведения о характерных точках границ объекта					
Обозначение характерных точек границ	Координаты, м		Метод определения координат характерной точки	Средняя квадратическая погрешность положения характерной точки (Mt), м	Описание обозначения точки на местности (при наличии)
	X	Y			
1	2	3	4	5	6
5702	356642.15	1188013.29	Метод спутниковых геодезических измерений (определений)	0.10	-
5703	356646.25	1188011.23	Метод спутниковых геодезических измерений (определений)	0.10	-
5704	356655.78	1188010.19	Метод спутниковых геодезических измерений (определений)	0.10	-
5705	356655.70	1187987.43	Метод спутниковых геодезических измерений (определений)	0.10	-
5706	356643.89	1187992.02	Метод спутниковых геодезических измерений (определений)	0.10	-
5707	356643.82	1187992.01	Метод спутниковых геодезических измерений (определений)	0.10	-
5708	356643.28	1187990.53	Метод спутниковых геодезических измерений (определений)	0.10	-
5709	356644.39	1187990.13	Метод спутниковых геодезических измерений (определений)	0.10	-
5710	356641.57	1187982.39	Метод спутниковых геодезических измерений (определений)	0.10	-
5711	356655.55	1187976.71	Метод спутниковых геодезических измерений (определений)	0.10	-
5712	356651.84	1187916.94	Метод спутниковых геодезических измерений (определений)	0.10	-
5713	356650.89	1187895.44	Метод спутниковых геодезических измерений (определений)	0.10	-
5714	356651.54	1187866.29	Метод спутниковых геодезических измерений (определений)	0.10	-

2. Сведения о характерных точках границ объекта					
Обозначение характерных точек границ	Координаты, м		Метод определения координат характерной точки	Средняя квадратическая погрешность положения характерной точки (Mt), м	Описание обозначения точки на местности (при наличии)
	X	Y			
1	2	3	4	5	6
5715	356654.10	1187841.98	Метод спутниковых геодезических измерений (определений)	0.10	-
5716	356655.28	1187840.14	Метод спутниковых геодезических измерений (определений)	0.10	-
5717	356666.62	1187827.94	Метод спутниковых геодезических измерений (определений)	0.10	-
5718	356673.37	1187806.75	Метод спутниковых геодезических измерений (определений)	0.10	-
5719	356691.78	1187751.28	Метод спутниковых геодезических измерений (определений)	0.10	-
5720	356673.51	1187751.61	Метод спутниковых геодезических измерений (определений)	0.10	-
5721	356673.21	1187744.15	Метод спутниковых геодезических измерений (определений)	0.10	-
5722	356669.18	1187744.28	Метод спутниковых геодезических измерений (определений)	0.10	-
5723	356670.01	1187743.00	Метод спутниковых геодезических измерений (определений)	0.10	-
5724	356672.45	1187741.82	Метод спутниковых геодезических измерений (определений)	0.10	-
5725	356693.58	1187741.23	Метод спутниковых геодезических измерений (определений)	0.10	-
5726	356695.07	1187732.26	Метод спутниковых геодезических измерений (определений)	0.10	-
5727	356583.82	1187732.70	Метод спутниковых геодезических измерений (определений)	0.10	-

2. Сведения о характерных точках границ объекта					
Обозначение характерных точек границ	Координаты, м		Метод определения координат характерной точки	Средняя квадратическая погрешность положения характерной точки (Mt), м	Описание обозначения точки на местности (при наличии)
	X	Y			
1	2	3	4	5	6
5728	356531.21	1187734.37	Метод спутниковых геодезических измерений (определений)	0.10	-
5729	356535.66	1187747.84	Метод спутниковых геодезических измерений (определений)	0.10	-
5730	356534.69	1187747.89	Метод спутниковых геодезических измерений (определений)	0.10	-
5731	356537.48	1187755.69	Метод спутниковых геодезических измерений (определений)	0.10	-
5732	356590.19	1187902.15	Метод спутниковых геодезических измерений (определений)	0.10	-
5733	356604.41	1187897.32	Метод спутниковых геодезических измерений (определений)	0.10	-
5734	356607.75	1187906.54	Метод спутниковых геодезических измерений (определений)	0.10	-
5735	356593.60	1187911.55	Метод спутниковых геодезических измерений (определений)	0.10	-
5700	356633.28	1188021.35	Метод спутниковых геодезических измерений (определений)	0.10	-
5736	356700.02	1187527.33	Метод спутниковых геодезических измерений (определений)	0.10	-
5737	356751.12	1187526.22	Метод спутниковых геодезических измерений (определений)	0.10	-
5738	356751.04	1187520.64	Метод спутниковых геодезических измерений (определений)	0.10	-
5739	356753.07	1187520.64	Метод спутниковых геодезических измерений (определений)	0.10	-

2. Сведения о характерных точках границ объекта					
Обозначение характерных точек границ	Координаты, м		Метод определения координат характерной точки	Средняя квадратическая погрешность положения характерной точки (Mt), м	Описание обозначения точки на местности (при наличии)
	X	Y			
1	2	3	4	5	6
5740	356752.72	1187507.72	Метод спутниковых геодезических измерений (определений)	0.10	-
5741	356754.29	1187507.73	Метод спутниковых геодезических измерений (определений)	0.10	-
5742	356754.33	1187505.79	Метод спутниковых геодезических измерений (определений)	0.10	-
5743	356754.94	1187505.54	Метод спутниковых геодезических измерений (определений)	0.10	-
5744	356754.92	1187504.07	Метод спутниковых геодезических измерений (определений)	0.10	-
5745	356753.38	1187504.10	Метод спутниковых геодезических измерений (определений)	0.10	-
5746	356753.40	1187494.90	Метод спутниковых геодезических измерений (определений)	0.10	-
5747	356755.14	1187494.77	Метод спутниковых геодезических измерений (определений)	0.10	-
5748	356755.17	1187493.14	Метод спутниковых геодезических измерений (определений)	0.10	-
5749	356754.14	1187493.12	Метод спутниковых геодезических измерений (определений)	0.10	-
5750	356754.16	1187491.65	Метод спутниковых геодезических измерений (определений)	0.10	-
5751	356753.09	1187491.63	Метод спутниковых геодезических измерений (определений)	0.10	-
5752	356752.91	1187484.77	Метод спутниковых геодезических измерений (определений)	0.10	-

2. Сведения о характерных точках границ объекта					
Обозначение характерных точек границ	Координаты, м		Метод определения координат характерной точки	Средняя квадратическая погрешность положения характерной точки (Mt), м	Описание обозначения точки на местности (при наличии)
	X	Y			
1	2	3	4	5	6
5753	356749.72	1187484.93	Метод спутниковых геодезических измерений (определений)	0.10	-
5754	356740.22	1187466.13	Метод спутниковых геодезических измерений (определений)	0.10	-
5755	356740.26	1187465.61	Метод спутниковых геодезических измерений (определений)	0.10	-
5756	356747.79	1187464.61	Метод спутниковых геодезических измерений (определений)	0.10	-
5757	356747.30	1187460.67	Метод спутниковых геодезических измерений (определений)	0.10	-
5758	356749.27	1187462.32	Метод спутниковых геодезических измерений (определений)	0.10	-
5759	356750.58	1187464.80	Метод спутниковых геодезических измерений (определений)	0.10	-
5760	356744.83	1187445.82	Метод спутниковых геодезических измерений (определений)	0.10	-
5761	356743.08	1187442.00	Метод спутниковых геодезических измерений (определений)	0.10	-
5762	356738.54	1187434.23	Метод спутниковых геодезических измерений (определений)	0.10	-
5763	356735.00	1187427.43	Метод спутниковых геодезических измерений (определений)	0.10	-
5764	356727.13	1187428.33	Метод спутниковых геодезических измерений (определений)	0.10	-
5765	356725.83	1187418.56	Метод спутниковых геодезических измерений (определений)	0.10	-

2. Сведения о характерных точках границ объекта					
Обозначение характерных точек границ	Координаты, м		Метод определения координат характерной точки	Средняя квадратическая погрешность положения характерной точки (Mt), м	Описание обозначения точки на местности (при наличии)
	X	Y			
1	2	3	4	5	6
5766	356730.17	1187417.80	Метод спутниковых геодезических измерений (определений)	0.10	-
5767	356720.21	1187396.99	Метод спутниковых геодезических измерений (определений)	0.10	-
5768	356715.93	1187384.18	Метод спутниковых геодезических измерений (определений)	0.10	-
5769	356714.22	1187377.36	Метод спутниковых геодезических измерений (определений)	0.10	-
5770	356708.98	1187377.58	Метод спутниковых геодезических измерений (определений)	0.10	-
5771	356708.43	1187370.12	Метод спутниковых геодезических измерений (определений)	0.10	-
5772	356704.40	1187370.42	Метод спутниковых геодезических измерений (определений)	0.10	-
5773	356705.31	1187369.01	Метод спутниковых геодезических измерений (определений)	0.10	-
5774	356707.75	1187367.83	Метод спутниковых геодезических измерений (определений)	0.10	-
5775	356711.86	1187367.34	Метод спутниковых геодезических измерений (определений)	0.10	-
5776	356710.18	1187354.51	Метод спутниковых геодезических измерений (определений)	0.10	-
5777	356708.87	1187339.06	Метод спутниковых геодезических измерений (определений)	0.10	-
5778	356706.47	1187338.95	Метод спутниковых геодезических измерений (определений)	0.10	-

2. Сведения о характерных точках границ объекта					
Обозначение характерных точек границ	Координаты, м		Метод определения координат характерной точки	Средняя квадратическая погрешность положения характерной точки (Mt), м	Описание обозначения точки на местности (при наличии)
	X	Y			
1	2	3	4	5	6
5779	356706.33	1187333.56	Метод спутниковых геодезических измерений (определений)	0.10	-
5780	356701.55	1187333.64	Метод спутниковых геодезических измерений (определений)	0.10	-
5781	356701.73	1187332.19	Метод спутниковых геодезических измерений (определений)	0.10	-
5782	356703.42	1187330.07	Метод спутниковых геодезических измерений (определений)	0.10	-
5783	356705.97	1187329.14	Метод спутниковых геодезических измерений (определений)	0.10	-
5784	356708.61	1187329.06	Метод спутниковых геодезических измерений (определений)	0.10	-
5785	356708.92	1187316.45	Метод спутниковых геодезических измерений (определений)	0.10	-
5786	356711.52	1187301.52	Метод спутниковых геодезических измерений (определений)	0.10	-
5787	356709.60	1187300.91	Метод спутниковых геодезических измерений (определений)	0.10	-
5788	356709.99	1187299.07	Метод спутниковых геодезических измерений (определений)	0.10	-
5789	356710.65	1187299.21	Метод спутниковых геодезических измерений (определений)	0.10	-
5790	356711.75	1187293.89	Метод спутниковых геодезических измерений (определений)	0.10	-
5791	356711.09	1187293.75	Метод спутниковых геодезических измерений (определений)	0.10	-

2. Сведения о характерных точках границ объекта					
Обозначение характерных точек границ	Координаты, м		Метод определения координат характерной точки	Средняя квадратическая погрешность положения характерной точки (Mt), м	Описание обозначения точки на местности (при наличии)
	X	Y			
1	2	3	4	5	6
5792	356711.56	1187291.50	Метод спутниковых геодезических измерений (определений)	0.10	-
5793	356712.11	1187291.44	Метод спутниковых геодезических измерений (определений)	0.10	-
5794	356713.38	1187291.70	Метод спутниковых геодезических измерений (определений)	0.10	-
5795	356713.71	1187290.11	Метод спутниковых геодезических измерений (определений)	0.10	-
5796	356711.89	1187289.91	Метод спутниковых геодезических измерений (определений)	0.10	-
5797	356713.04	1187284.37	Метод спутниковых геодезических измерений (определений)	0.10	-
5798	356708.30	1187283.40	Метод спутниковых геодезических измерений (определений)	0.10	-
5799	356708.37	1187282.99	Метод спутниковых геодезических измерений (определений)	0.10	-
5800	356708.48	1187282.78	Метод спутниковых геодезических измерений (определений)	0.10	-
5801	356682.43	1187279.18	Метод спутниковых геодезических измерений (определений)	0.10	-
5802	356682.07	1187280.50	Метод спутниковых геодезических измерений (определений)	0.10	-
5803	356672.34	1187278.99	Метод спутниковых геодезических измерений (определений)	0.10	-
5804	356672.52	1187277.79	Метод спутниковых геодезических измерений (определений)	0.10	-

2. Сведения о характерных точках границ объекта					
Обозначение характерных точек границ	Координаты, м		Метод определения координат характерной точки	Средняя квадратическая погрешность положения характерной точки (Mt), м	Описание обозначения точки на местности (при наличии)
	X	Y			
1	2	3	4	5	6
5805	356645.60	1187273.91	Метод спутниковых геодезических измерений (определений)	0.10	-
5806	356632.32	1187270.38	Метод спутниковых геодезических измерений (определений)	0.10	-
5807	356627.80	1187280.33	Метод спутниковых геодезических измерений (определений)	0.10	-
5808	356621.72	1187310.50	Метод спутниковых геодезических измерений (определений)	0.10	-
5809	356616.98	1187336.77	Метод спутниковых геодезических измерений (определений)	0.10	-
5810	356616.62	1187343.87	Метод спутниковых геодезических измерений (определений)	0.10	-
5811	356626.32	1187344.92	Метод спутниковых геодезических измерений (определений)	0.10	-
5812	356625.53	1187350.14	Метод спутниковых геодезических измерений (определений)	0.10	-
5813	356630.29	1187350.86	Метод спутниковых геодезических измерений (определений)	0.10	-
5814	356630.11	1187351.87	Метод спутниковых геодезических измерений (определений)	0.10	-
5815	356628.32	1187353.90	Метод спутниковых геодезических измерений (определений)	0.10	-
5816	356625.72	1187354.70	Метод спутниковых геодезических измерений (определений)	0.10	-
5817	356616.08	1187353.86	Метод спутниковых геодезических измерений (определений)	0.10	-

2. Сведения о характерных точках границ объекта					
Обозначение характерных точек границ	Координаты, м		Метод определения координат характерной точки	Средняя квадратическая погрешность положения характерной точки (Mt), м	Описание обозначения точки на местности (при наличии)
	X	Y			
1	2	3	4	5	6
5818	356615.32	1187367.56	Метод спутниковых геодезических измерений (определений)	0.10	-
5819	356616.54	1187388.48	Метод спутниковых геодезических измерений (определений)	0.10	-
5820	356616.78	1187389.41	Метод спутниковых геодезических измерений (определений)	0.10	-
5821	356623.56	1187400.86	Метод спутниковых геодезических измерений (определений)	0.10	-
5822	356633.49	1187415.38	Метод спутниковых геодезических измерений (определений)	0.10	-
5823	356637.63	1187414.59	Метод спутниковых геодезических измерений (определений)	0.10	-
5824	356640.18	1187415.52	Метод спутниковых геодезических измерений (определений)	0.10	-
5825	356641.58	1187417.28	Метод спутниковых геодезических измерений (определений)	0.10	-
5826	356636.85	1187418.74	Метод спутниковых геодезических измерений (определений)	0.10	-
5827	356644.21	1187442.98	Метод спутниковых геодезических измерений (определений)	0.10	-
5828	356646.36	1187442.32	Метод спутниковых геодезических измерений (определений)	0.10	-
5829	356648.63	1187448.23	Метод спутниковых геодезических измерений (определений)	0.10	-
5830	356648.32	1187450.52	Метод спутниковых геодезических измерений (определений)	0.10	-

2. Сведения о характерных точках границ объекта					
Обозначение характерных точек границ	Координаты, м		Метод определения координат характерной точки	Средняя квадратическая погрешность положения характерной точки (Mt), м	Описание обозначения точки на местности (при наличии)
	X	Y			
1	2	3	4	5	6
5831	356646.70	1187455.27	Метод спутниковых геодезических измерений (определений)	0.10	-
5832	356648.85	1187461.33	Метод спутниковых геодезических измерений (определений)	0.10	-
5833	356655.40	1187473.53	Метод спутниковых геодезических измерений (определений)	0.10	-
5834	356675.27	1187498.00	Метод спутниковых геодезических измерений (определений)	0.10	-
5835	356687.49	1187511.40	Метод спутниковых геодезических измерений (определений)	0.10	-
5836	356698.73	1187501.14	Метод спутниковых геодезических измерений (определений)	0.10	-
5837	356705.44	1187508.28	Метод спутниковых геодезических измерений (определений)	0.10	-
5838	356692.45	1187520.45	Метод спутниковых геодезических измерений (определений)	0.10	-
5839	356693.26	1187525.19	Метод спутниковых геодезических измерений (определений)	0.10	-
5840	356697.04	1187525.41	Метод спутниковых геодезических измерений (определений)	0.10	-
5736	356700.02	1187527.33	Метод спутниковых геодезических измерений (определений)	0.10	-
5841	356482.96	1187428.31	Метод спутниковых геодезических измерений (определений)	0.10	-
5842	356603.09	1187403.26	Метод спутниковых геодезических измерений (определений)	0.10	-

2. Сведения о характерных точках границ объекта					
Обозначение характерных точек границ	Координаты, м		Метод определения координат характерной точки	Средняя квадратическая погрешность положения характерной точки (Mt), м	Описание обозначения точки на местности (при наличии)
	X	Y			
1	2	3	4	5	6
5843	356600.88	1187398.42	Метод спутниковых геодезических измерений (определений)	0.10	-
5844	356597.44	1187360.47	Метод спутниковых геодезических измерений (определений)	0.10	-
5845	356598.14	1187343.15	Метод спутниковых геодезических измерений (определений)	0.10	-
5846	356600.19	1187323.81	Метод спутниковых геодезических измерений (определений)	0.10	-
5847	356603.53	1187303.50	Метод спутниковых геодезических измерений (определений)	0.10	-
5848	356609.01	1187276.80	Метод спутниковых геодезических измерений (определений)	0.10	-
5849	356605.16	1187277.09	Метод спутниковых геодезических измерений (определений)	0.10	-
5850	356605.04	1187275.33	Метод спутниковых геодезических измерений (определений)	0.10	-
5851	356584.72	1187276.56	Метод спутниковых геодезических измерений (определений)	0.10	-
5852	356585.19	1187283.53	Метод спутниковых геодезических измерений (определений)	0.10	-
5853	356575.31	1187284.17	Метод спутниковых геодезических измерений (определений)	0.10	-
5854	356574.39	1187271.04	Метод спутниковых геодезических измерений (определений)	0.10	-
5855	356568.51	1187271.45	Метод спутниковых геодезических измерений (определений)	0.10	-

2. Сведения о характерных точках границ объекта					
Обозначение характерных точек границ	Координаты, м		Метод определения координат характерной точки	Средняя квадратическая погрешность положения характерной точки (Mt), м	Описание обозначения точки на местности (при наличии)
	X	Y			
1	2	3	4	5	6
5856	356569.26	1187284.57	Метод спутниковых геодезических измерений (определений)	0.10	-
5857	356559.48	1187285.20	Метод спутниковых геодезических измерений (определений)	0.10	-
5858	356558.53	1187272.13	Метод спутниковых геодезических измерений (определений)	0.10	-
5859	356555.27	1187272.36	Метод спутниковых геодезических измерений (определений)	0.10	-
5860	356556.00	1187285.43	Метод спутниковых геодезических измерений (определений)	0.10	-
5861	356546.22	1187286.06	Метод спутниковых геодезических измерений (определений)	0.10	-
5862	356545.29	1187273.11	Метод спутниковых геодезических измерений (определений)	0.10	-
5863	356513.00	1187275.37	Метод спутниковых геодезических измерений (определений)	0.10	-
5864	356508.92	1187275.61	Метод спутниковых геодезических измерений (определений)	0.10	-
5865	356509.09	1187281.37	Метод спутниковых геодезических измерений (определений)	0.10	-
5866	356499.30	1187281.97	Метод спутниковых геодезических измерений (определений)	0.10	-
5867	356498.93	1187276.05	Метод спутниковых геодезических измерений (определений)	0.10	-
5868	356483.71	1187276.51	Метод спутниковых геодезических измерений (определений)	0.10	-

2. Сведения о характерных точках границ объекта					
Обозначение характерных точек границ	Координаты, м		Метод определения координат характерной точки	Средняя квадратическая погрешность положения характерной точки (Mt), м	Описание обозначения точки на местности (при наличии)
	X	Y			
1	2	3	4	5	6
5869	356462.20	1187278.30	Метод спутниковых геодезических измерений (определений)	0.10	-
5870	356462.40	1187284.29	Метод спутниковых геодезических измерений (определений)	0.10	-
5871	356452.62	1187284.92	Метод спутниковых геодезических измерений (определений)	0.10	-
5872	356452.23	1187279.12	Метод спутниковых геодезических измерений (определений)	0.10	-
5873	356432.50	1187280.76	Метод спутниковых геодезических измерений (определений)	0.10	-
5874	356473.15	1187387.79	Метод спутниковых геодезических измерений (определений)	0.10	-
5875	356478.25	1187402.77	Метод спутниковых геодезических измерений (определений)	0.10	-
5876	356487.73	1187399.57	Метод спутниковых геодезических измерений (определений)	0.10	-
5877	356491.18	1187408.94	Метод спутниковых геодезических измерений (определений)	0.10	-
5878	356481.12	1187412.36	Метод спутниковых геодезических измерений (определений)	0.10	-
5879	356482.36	1187418.89	Метод спутниковых геодезических измерений (определений)	0.10	-
5841	356482.96	1187428.31	Метод спутниковых геодезических измерений (определений)	0.10	-
5880	356739.22	1187274.82	Метод спутниковых геодезических измерений (определений)	0.10	-

2. Сведения о характерных точках границ объекта					
Обозначение характерных точек границ	Координаты, м		Метод определения координат характерной точки	Средняя квадратическая погрешность положения характерной точки (Mt), м	Описание обозначения точки на местности (при наличии)
	X	Y			
1	2	3	4	5	6
5881	356795.81	1187273.97	Метод спутниковых геодезических измерений (определений)	0.10	-
5882	356795.69	1187260.54	Метод спутниковых геодезических измерений (определений)	0.10	-
5883	356801.13	1187260.45	Метод спутниковых геодезических измерений (определений)	0.10	-
5884	356801.05	1187256.90	Метод спутниковых геодезических измерений (определений)	0.10	-
5885	356802.26	1187256.87	Метод спутниковых геодезических измерений (определений)	0.10	-
5886	356802.24	1187255.79	Метод спутниковых геодезических измерений (определений)	0.10	-
5887	356804.36	1187257.24	Метод спутниковых геодезических измерений (определений)	0.10	-
5888	356805.48	1187259.71	Метод спутниковых геодезических измерений (определений)	0.10	-
5889	356805.80	1187273.71	Метод спутниковых геодезических измерений (определений)	0.10	-
5890	356807.92	1187273.64	Метод спутниковых геодезических измерений (определений)	0.10	-
5891	356807.74	1187258.99	Метод спутниковых геодезических измерений (определений)	0.10	-
5892	356809.10	1187256.65	Метод спутниковых геодезических измерений (определений)	0.10	-
5893	356809.56	1187256.40	Метод спутниковых геодезических измерений (определений)	0.10	-

2. Сведения о характерных точках границ объекта					
Обозначение характерных точек границ	Координаты, м		Метод определения координат характерной точки	Средняя квадратическая погрешность положения характерной точки (Mt), м	Описание обозначения точки на местности (при наличии)
	X	Y			
1	2	3	4	5	6
5894	356809.63	1187260.30	Метод спутниковых геодезических измерений (определений)	0.10	-
5895	356817.56	1187260.13	Метод спутниковых геодезических измерений (определений)	0.10	-
5896	356817.91	1187273.34	Метод спутниковых геодезических измерений (определений)	0.10	-
5897	356835.61	1187272.81	Метод спутниковых геодезических измерений (определений)	0.10	-
5898	356835.63	1187258.44	Метод спутниковых геодезических измерений (определений)	0.10	-
5899	356836.99	1187256.10	Метод спутниковых геодезических измерений (определений)	0.10	-
5900	356837.31	1187255.92	Метод спутниковых геодезических измерений (определений)	0.10	-
5901	356837.36	1187259.73	Метод спутниковых геодезических измерений (определений)	0.10	-
5902	356845.44	1187259.61	Метод спутниковых геодезических измерений (определений)	0.10	-
5903	356845.61	1187272.51	Метод спутниковых геодезических измерений (определений)	0.10	-
5904	356851.52	1187272.33	Метод спутниковых геодезических измерений (определений)	0.10	-
5905	356851.34	1187259.53	Метод спутниковых геодезических измерений (определений)	0.10	-
5906	356858.72	1187259.42	Метод спутниковых геодезических измерений (определений)	0.10	-

2. Сведения о характерных точках границ объекта					
Обозначение характерных точек границ	Координаты, м		Метод определения координат характерной точки	Средняя квадратическая погрешность положения характерной точки (Mt), м	Описание обозначения точки на местности (при наличии)
	X	Y			
1	2	3	4	5	6
5907	356858.63	1187255.30	Метод спутниковых геодезических измерений (определений)	0.10	-
5908	356860.00	1187256.23	Метод спутниковых геодезических измерений (определений)	0.10	-
5909	356861.12	1187258.70	Метод спутниковых геодезических измерений (определений)	0.10	-
5910	356861.51	1187272.07	Метод спутниковых геодезических измерений (определений)	0.10	-
5911	356866.17	1187271.96	Метод спутниковых геодезических измерений (определений)	0.10	-
5912	356865.99	1187257.91	Метод спутниковых геодезических измерений (определений)	0.10	-
5913	356867.28	1187255.68	Метод спутниковых геодезических измерений (определений)	0.10	-
5914	356867.35	1187259.24	Метод спутниковых геодезических измерений (определений)	0.10	-
5915	356874.06	1187259.08	Метод спутниковых геодезических измерений (определений)	0.10	-
5916	356875.13	1187260.02	Метод спутниковых геодезических измерений (определений)	0.10	-
5917	356875.84	1187260.10	Метод спутниковых геодезических измерений (определений)	0.10	-
5918	356876.17	1187271.67	Метод спутниковых геодезических измерений (определений)	0.10	-
5919	356879.93	1187271.53	Метод спутниковых геодезических измерений (определений)	0.10	-

2. Сведения о характерных точках границ объекта					
Обозначение характерных точек границ	Координаты, м		Метод определения координат характерной точки	Средняя квадратическая погрешность положения характерной точки (Mt), м	Описание обозначения точки на местности (при наличии)
	X	Y			
1	2	3	4	5	6
5920	356880.35	1187260.01	Метод спутниковых геодезических измерений (определений)	0.10	-
5921	356880.87	1187259.97	Метод спутниковых геодезических измерений (определений)	0.10	-
5922	356881.60	1187259.57	Метод спутниковых геодезических измерений (определений)	0.10	-
5923	356882.12	1187258.90	Метод спутниковых геодезических измерений (определений)	0.10	-
5924	356888.83	1187258.75	Метод спутниковых геодезических измерений (определений)	0.10	-
5925	356888.76	1187255.45	Метод спутниковых геодезических измерений (определений)	0.10	-
5926	356890.21	1187258.32	Метод спутниковых геодезических измерений (определений)	0.10	-
5927	356889.94	1187271.16	Метод спутниковых геодезических измерений (определений)	0.10	-
5928	356908.04	1187270.84	Метод спутниковых геодезических измерений (определений)	0.10	-
5929	356908.29	1187258.29	Метод спутниковых геодезических измерений (определений)	0.10	-
5930	356918.09	1187258.22	Метод спутниковых геодезических измерений (определений)	0.10	-
5931	356918.04	1187270.78	Метод спутниковых геодезических измерений (определений)	0.10	-
5932	356944.44	1187270.48	Метод спутниковых геодезических измерений (определений)	0.10	-

2. Сведения о характерных точках границ объекта					
Обозначение характерных точек границ	Координаты, м		Метод определения координат характерной точки	Средняя квадратическая погрешность положения характерной точки (Mt), м	Описание обозначения точки на местности (при наличии)
	X	Y			
1	2	3	4	5	6
5933	356947.04	1187269.68	Метод спутниковых геодезических измерений (определений)	0.10	-
5934	356947.42	1187269.68	Метод спутниковых геодезических измерений (определений)	0.10	-
5935	356948.19	1187264.10	Метод спутниковых геодезических измерений (определений)	0.10	-
5936	356947.89	1187255.23	Метод спутниковых геодезических измерений (определений)	0.10	-
5937	356949.25	1187246.92	Метод спутниковых геодезических измерений (определений)	0.10	-
5938	356935.39	1187244.40	Метод спутниковых геодезических измерений (определений)	0.10	-
5939	356936.86	1187234.69	Метод спутниковых геодезических измерений (определений)	0.10	-
5940	356950.87	1187237.05	Метод спутниковых геодезических измерений (определений)	0.10	-
5941	356960.64	1187174.20	Метод спутниковых геодезических измерений (определений)	0.10	-
5942	356951.40	1187174.19	Метод спутниковых геодезических измерений (определений)	0.10	-
5943	356949.02	1187175.49	Метод спутниковых геодезических измерений (определений)	0.10	-
5944	356946.32	1187175.35	Метод спутниковых геодезических измерений (определений)	0.10	-
5945	356944.16	1187173.92	Метод спутниковых геодезических измерений (определений)	0.10	-

2. Сведения о характерных точках границ объекта					
Обозначение характерных точек границ	Координаты, м		Метод определения координат характерной точки	Средняя квадратическая погрешность положения характерной точки (Mt), м	Описание обозначения точки на местности (при наличии)
	X	Y			
1	2	3	4	5	6
5946	356942.76	1187173.90	Метод спутниковых геодезических измерений (определений)	0.10	-
5947	356942.26	1187178.12	Метод спутниковых геодезических измерений (определений)	0.10	-
5948	356940.57	1187180.24	Метод спутниковых геодезических измерений (определений)	0.10	-
5949	356939.44	1187180.66	Метод спутниковых геодезических измерений (определений)	0.10	-
5950	356939.45	1187176.27	Метод спутниковых геодезических измерений (определений)	0.10	-
5951	356933.04	1187176.02	Метод спутниковых геодезических измерений (определений)	0.10	-
5952	356933.08	1187174.71	Метод спутниковых геодезических измерений (определений)	0.10	-
5953	356932.71	1187174.67	Метод спутниковых геодезических измерений (определений)	0.10	-
5954	356932.75	1187173.72	Метод спутниковых геодезических измерений (определений)	0.10	-
5955	356914.32	1187173.37	Метод спутниковых геодезических измерений (определений)	0.10	-
5956	356914.17	1187174.21	Метод спутниковых геодезических измерений (определений)	0.10	-
5957	356904.36	1187174.00	Метод спутниковых геодезических измерений (определений)	0.10	-
5958	356904.32	1187173.19	Метод спутниковых геодезических измерений (определений)	0.10	-

2. Сведения о характерных точках границ объекта					
Обозначение характерных точек границ	Координаты, м		Метод определения координат характерной точки	Средняя квадратическая погрешность положения характерной точки (Mt), м	Описание обозначения точки на местности (при наличии)
	X	Y			
1	2	3	4	5	6
5959	356863.71	1187172.43	Метод спутниковых геодезических измерений (определений)	0.10	-
5960	356863.58	1187173.26	Метод спутниковых геодезических измерений (определений)	0.10	-
5961	356853.73	1187173.07	Метод спутниковых геодезических измерений (определений)	0.10	-
5962	356853.72	1187173.03	Метод спутниковых геодезических измерений (определений)	0.10	-
5963	356853.71	1187172.19	Метод спутниковых геодезических измерений (определений)	0.10	-
5964	356839.42	1187171.75	Метод спутниковых геодезических измерений (определений)	0.10	-
5965	356839.12	1187172.99	Метод спутниковых геодезических измерений (определений)	0.10	-
5966	356830.14	1187172.87	Метод спутниковых геодезических измерений (определений)	0.10	-
5967	356829.42	1187172.91	Метод спутниковых геодезических измерений (определений)	0.10	-
5968	356829.42	1187171.40	Метод спутниковых геодезических измерений (определений)	0.10	-
5969	356818.31	1187170.99	Метод спутниковых геодезических измерений (определений)	0.10	-
5970	356817.71	1187172.61	Метод спутниковых геодезических измерений (определений)	0.10	-
5971	356808.31	1187172.44	Метод спутниковых геодезических измерений (определений)	0.10	-

2. Сведения о характерных точках границ объекта					
Обозначение характерных точек границ	Координаты, м		Метод определения координат характерной точки	Средняя квадратическая погрешность положения характерной точки (Mt), м	Описание обозначения точки на местности (при наличии)
	X	Y			
1	2	3	4	5	6
5972	356808.31	1187170.65	Метод спутниковых геодезических измерений (определений)	0.10	-
5973	356794.98	1187170.21	Метод спутниковых геодезических измерений (определений)	0.10	-
5974	356794.66	1187173.63	Метод спутниковых геодезических измерений (определений)	0.10	-
5975	356793.97	1187175.22	Метод спутниковых геодезических измерений (определений)	0.10	-
5976	356786.25	1187175.09	Метод спутниковых геодезических измерений (определений)	0.10	-
5977	356784.96	1187172.17	Метод спутниковых геодезических измерений (определений)	0.10	-
5978	356784.98	1187170.06	Метод спутниковых геодезических измерений (определений)	0.10	-
5979	356774.83	1187170.18	Метод спутниковых геодезических измерений (определений)	0.10	-
5980	356772.53	1187171.39	Метод спутниковых геодезических измерений (определений)	0.10	-
5981	356771.80	1187174.05	Метод спутниковых геодезических измерений (определений)	0.10	-
5982	356769.81	1187175.89	Метод спутниковых геодезических измерений (определений)	0.10	-
5983	356768.31	1187176.20	Метод спутниковых геодезических измерений (определений)	0.10	-
5984	356768.42	1187171.48	Метод спутниковых геодезических измерений (определений)	0.10	-

2. Сведения о характерных точках границ объекта					
Обозначение характерных точек границ	Координаты, м		Метод определения координат характерной точки	Средняя квадратическая погрешность положения характерной точки (Mt), м	Описание обозначения точки на местности (при наличии)
	X	Y			
1	2	3	4	5	6
5985	356762.47	1187171.27	Метод спутниковых геодезических измерений (определений)	0.10	-
5986	356762.58	1187169.82	Метод спутниковых геодезических измерений (определений)	0.10	-
5987	356752.71	1187169.54	Метод спутниковых геодезических измерений (определений)	0.10	-
5988	356748.49	1187201.68	Метод спутниковых геодезических измерений (определений)	0.10	-
5989	356747.79	1187201.69	Метод спутниковых геодезических измерений (определений)	0.10	-
5990	356747.90	1187215.35	Метод спутниковых геодезических измерений (определений)	0.10	-
5991	356752.76	1187215.35	Метод спутниковых геодезических измерений (определений)	0.10	-
5992	356751.55	1187218.15	Метод спутниковых геодезических измерений (определений)	0.10	-
5993	356749.24	1187219.57	Метод спутниковых геодезических измерений (определений)	0.10	-
5994	356746.28	1187219.49	Метод спутниковых геодезических измерений (определений)	0.10	-
5995	356742.01	1187253.15	Метод спутниковых геодезических измерений (определений)	0.10	-
5996	356745.44	1187253.33	Метод спутниковых геодезических измерений (определений)	0.10	-
5997	356745.62	1187261.64	Метод спутниковых геодезических измерений (определений)	0.10	-

2. Сведения о характерных точках границ объекта					
Обозначение характерных точек границ	Координаты, м		Метод определения координат характерной точки	Средняя квадратическая погрешность положения характерной точки (Mt), м	Описание обозначения точки на местности (при наличии)
	X	Y			
1	2	3	4	5	6
5998	356748.98	1187261.57	Метод спутниковых геодезических измерений (определений)	0.10	-
5999	356748.46	1187262.22	Метод спутниковых геодезических измерений (определений)	0.10	-
6000	356745.91	1187263.15	Метод спутниковых геодезических измерений (определений)	0.10	-
6001	356740.73	1187263.14	Метод спутниковых геодезических измерений (определений)	0.10	-
5880	356739.22	1187274.82	Метод спутниковых геодезических измерений (определений)	0.10	-
6002	356491.07	1187533.08	Метод спутниковых геодезических измерений (определений)	0.10	-
6003	356534.62	1187531.68	Метод спутниковых геодезических измерений (определений)	0.10	-
6004	356534.72	1187527.20	Метод спутниковых геодезических измерений (определений)	0.10	-
6005	356544.53	1187526.95	Метод спутниковых геодезических измерений (определений)	0.10	-
6006	356544.62	1187531.36	Метод спутниковых геодезических измерений (определений)	0.10	-
6007	356572.15	1187530.48	Метод спутниковых геодезических измерений (определений)	0.10	-
6008	356574.05	1187528.54	Метод спутниковых геодезических измерений (определений)	0.10	-
6009	356576.67	1187527.87	Метод спутниковых геодезических измерений (определений)	0.10	-

2. Сведения о характерных точках границ объекта					
Обозначение характерных точек границ	Координаты, м		Метод определения координат характерной точки	Средняя квадратическая погрешность положения характерной точки (Mt), м	Описание обозначения точки на местности (при наличии)
	X	Y			
1	2	3	4	5	6
6010	356579.27	1187528.67	Метод спутниковых геодезических измерений (определений)	0.10	-
6011	356580.93	1187530.45	Метод спутниковых геодезических измерений (определений)	0.10	-
6012	356593.37	1187530.20	Метод спутниковых геодезических измерений (определений)	0.10	-
6013	356593.54	1187525.68	Метод спутниковых геодезических измерений (определений)	0.10	-
6014	356602.42	1187525.45	Метод спутниковых геодезических измерений (определений)	0.10	-
6015	356603.36	1187525.43	Метод спутниковых геодезических измерений (определений)	0.10	-
6016	356603.37	1187530.00	Метод спутниковых геодезических измерений (определений)	0.10	-
6017	356611.51	1187529.67	Метод спутниковых геодезических измерений (определений)	0.10	-
6018	356612.77	1187525.19	Метод спутниковых геодезических измерений (определений)	0.10	-
6019	356623.64	1187524.91	Метод спутниковых геодезических измерений (определений)	0.10	-
6020	356624.26	1187529.53	Метод спутниковых геодезических измерений (определений)	0.10	-
6021	356627.12	1187529.46	Метод спутниковых геодезических измерений (определений)	0.10	-
6022	356627.28	1187524.82	Метод спутниковых геодезических измерений (определений)	0.10	-

2. Сведения о характерных точках границ объекта					
Обозначение характерных точек границ	Координаты, м		Метод определения координат характерной точки	Средняя квадратическая погрешность положения характерной точки (Mt), м	Описание обозначения точки на местности (при наличии)
	X	Y			
1	2	3	4	5	6
6023	356637.10	1187524.57	Метод спутниковых геодезических измерений (определений)	0.10	-
6024	356637.12	1187529.23	Метод спутниковых геодезических измерений (определений)	0.10	-
6025	356656.09	1187528.67	Метод спутниковых геодезических измерений (определений)	0.10	-
6026	356657.99	1187526.73	Метод спутниковых геодезических измерений (определений)	0.10	-
6027	356660.61	1187526.06	Метод спутниковых геодезических измерений (определений)	0.10	-
6028	356663.21	1187526.86	Метод спутниковых геодезических измерений (определений)	0.10	-
6029	356664.85	1187528.60	Метод спутниковых геодезических измерений (определений)	0.10	-
6030	356679.59	1187527.91	Метод спутниковых геодезических измерений (определений)	0.10	-
6031	356669.92	1187515.76	Метод спутниковых геодезических измерений (определений)	0.10	-
6032	356651.66	1187490.41	Метод спутниковых геодезических измерений (определений)	0.10	-
6033	356649.22	1187489.23	Метод спутниковых геодезических измерений (определений)	0.10	-
6034	356647.75	1187486.96	Метод спутниковых геодезических измерений (определений)	0.10	-
6035	356647.59	1187484.69	Метод спутниковых геодезических измерений (определений)	0.10	-

2. Сведения о характерных точках границ объекта					
Обозначение характерных точек границ	Координаты, м		Метод определения координат характерной точки	Средняя квадратическая погрешность положения характерной точки (Mt), м	Описание обозначения точки на местности (при наличии)
	X	Y			
1	2	3	4	5	6
6036	356641.62	1187476.86	Метод спутниковых геодезических измерений (определений)	0.10	-
6037	356636.89	1187468.55	Метод спутниковых геодезических измерений (определений)	0.10	-
6038	356634.58	1187467.13	Метод спутниковых геодезических измерений (определений)	0.10	-
6039	356633.34	1187464.72	Метод спутниковых геодезических измерений (определений)	0.10	-
6040	356633.28	1187463.12	Метод спутниковых геодезических измерений (определений)	0.10	-
6041	356626.45	1187463.68	Метод спутниковых геодезических измерений (определений)	0.10	-
6042	356625.99	1187454.13	Метод спутниковых геодезических измерений (определений)	0.10	-
6043	356628.85	1187453.27	Метод спутниковых геодезических измерений (определений)	0.10	-
6044	356607.85	1187412.49	Метод спутниковых геодезических измерений (определений)	0.10	-
6045	356600.05	1187414.21	Метод спутниковых геодезических измерений (определений)	0.10	-
6046	356601.84	1187423.35	Метод спутниковых геодезических измерений (определений)	0.10	-
6047	356592.22	1187425.28	Метод спутниковых геодезических измерений (определений)	0.10	-
6048	356590.26	1187416.27	Метод спутниковых геодезических измерений (определений)	0.10	-

2. Сведения о характерных точках границ объекта					
Обозначение характерных точек границ	Координаты, м		Метод определения координат характерной точки	Средняя квадратическая погрешность положения характерной точки (Mt), м	Описание обозначения точки на местности (при наличии)
	X	Y			
1	2	3	4	5	6
6049	356483.21	1187438.49	Метод спутниковых геодезических измерений (определений)	0.10	-
6050	356483.44	1187454.72	Метод спутниковых геодезических измерений (определений)	0.10	-
6051	356495.77	1187454.47	Метод спутниковых геодезических измерений (определений)	0.10	-
6052	356495.99	1187464.29	Метод спутниковых геодезических измерений (определений)	0.10	-
6053	356483.61	1187464.72	Метод спутниковых геодезических измерений (определений)	0.10	-
6054	356485.05	1187533.02	Метод спутниковых геодезических измерений (определений)	0.10	-
6002	356491.07	1187533.08	Метод спутниковых геодезических измерений (определений)	0.10	-
6055	356429.68	1187547.01	Метод спутниковых геодезических измерений (определений)	0.10	-
6056	356431.95	1187545.64	Метод спутниковых геодезических измерений (определений)	0.10	-
6057	356432.26	1187545.57	Метод спутниковых геодезических измерений (определений)	0.10	-
6058	356430.74	1187537.47	Метод спутниковых геодезических измерений (определений)	0.10	-
6059	356425.72	1187525.73	Метод спутниковых геодезических измерений (определений)	0.10	-
6060	356424.14	1187523.53	Метод спутниковых геодезических измерений (определений)	0.10	-

2. Сведения о характерных точках границ объекта					
Обозначение характерных точек границ	Координаты, м		Метод определения координат характерной точки	Средняя квадратическая погрешность положения характерной точки (Mt), м	Описание обозначения точки на местности (при наличии)
	X	Y			
1	2	3	4	5	6
6061	356423.92	1187520.92	Метод спутниковых геодезических измерений (определений)	0.10	-
6062	356421.67	1187514.90	Метод спутниковых геодезических измерений (определений)	0.10	-
6063	356422.14	1187512.23	Метод спутниковых геодезических измерений (определений)	0.10	-
6064	356416.39	1187497.71	Метод спутниковых геодезических измерений (определений)	0.10	-
6065	356417.31	1187497.33	Метод спутниковых геодезических измерений (определений)	0.10	-
6066	356415.53	1187493.04	Метод спутниковых геодезических измерений (определений)	0.10	-
6067	356416.72	1187492.57	Метод спутниковых геодезических измерений (определений)	0.10	-
6068	356415.50	1187489.61	Метод спутниковых геодезических измерений (определений)	0.10	-
6069	356413.50	1187490.40	Метод спутниковых геодезических измерений (определений)	0.10	-
6070	356411.88	1187486.30	Метод спутниковых геодезических измерений (определений)	0.10	-
6071	356408.39	1187487.19	Метод спутниковых геодезических измерений (определений)	0.10	-
6072	356407.95	1187487.06	Метод спутниковых геодезических измерений (определений)	0.10	-
6073	356407.78	1187486.62	Метод спутниковых геодезических измерений (определений)	0.10	-

2. Сведения о характерных точках границ объекта					
Обозначение характерных точек границ	Координаты, м		Метод определения координат характерной точки	Средняя квадратическая погрешность положения характерной точки (Mt), м	Описание обозначения точки на местности (при наличии)
	X	Y			
1	2	3	4	5	6
6074	356409.95	1187485.75	Метод спутниковых геодезических измерений (определений)	0.10	-
6075	356409.80	1187485.39	Метод спутниковых геодезических измерений (определений)	0.10	-
6076	356408.75	1187485.81	Метод спутниковых геодезических измерений (определений)	0.10	-
6077	356407.89	1187483.67	Метод спутниковых геодезических измерений (определений)	0.10	-
6078	356408.94	1187483.25	Метод спутниковых геодезических измерений (определений)	0.10	-
6079	356407.29	1187479.18	Метод спутниковых геодезических измерений (определений)	0.10	-
6080	356404.00	1187480.49	Метод спутниковых геодезических измерений (определений)	0.10	-
6081	356404.52	1187479.17	Метод спутниковых геодезических измерений (определений)	0.10	-
6082	356406.68	1187477.53	Метод спутниковых геодезических измерений (определений)	0.10	-
6083	356414.37	1187474.99	Метод спутниковых геодезических измерений (определений)	0.10	-
6084	356417.02	1187475.53	Метод спутниковых геодезических измерений (определений)	0.10	-
6085	356419.01	1187477.37	Метод спутниковых геодезических измерений (определений)	0.10	-
6086	356433.23	1187513.30	Метод спутниковых геодезических измерений (определений)	0.10	-

2. Сведения о характерных точках границ объекта					
Обозначение характерных точек границ	Координаты, м		Метод определения координат характерной точки	Средняя квадратическая погрешность положения характерной точки (Mt), м	Описание обозначения точки на местности (при наличии)
	X	Y			
1	2	3	4	5	6
6087	356432.72	1187516.04	Метод спутниковых геодезических измерений (определений)	0.10	-
6088	356440.34	1187534.40	Метод спутниковых геодезических измерений (определений)	0.10	-
6089	356442.45	1187533.96	Метод спутниковых геодезических измерений (определений)	0.10	-
6090	356445.74	1187533.86	Метод спутниковых геодезических измерений (определений)	0.10	-
6091	356420.19	1187461.87	Метод спутниковых геодезических измерений (определений)	0.10	-
6092	356389.92	1187373.52	Метод спутниковых геодезических измерений (определений)	0.10	-
6093	356371.51	1187379.27	Метод спутниковых геодезических измерений (определений)	0.10	-
6094	356372.15	1187377.53	Метод спутниковых геодезических измерений (определений)	0.10	-
6095	356369.53	1187376.44	Метод спутниковых геодезических измерений (определений)	0.10	-
6096	356367.00	1187370.43	Метод спутниковых геодезических измерений (определений)	0.10	-
6097	356386.55	1187364.10	Метод спутниковых геодезических измерений (определений)	0.10	-
6098	356371.17	1187323.22	Метод спутниковых геодезических измерений (определений)	0.10	-
6099	356354.29	1187285.30	Метод спутниковых геодезических измерений (определений)	0.10	-

2. Сведения о характерных точках границ объекта					
Обозначение характерных точек границ	Координаты, м		Метод определения координат характерной точки	Средняя квадратическая погрешность положения характерной точки (Mt), м	Описание обозначения точки на местности (при наличии)
	X	Y			
1	2	3	4	5	6
6100	356340.24	1187285.66	Метод спутниковых геодезических измерений (определений)	0.10	-
6101	356340.08	1187287.98	Метод спутниковых геодезических измерений (определений)	0.10	-
6102	356330.26	1187288.06	Метод спутниковых геодезических измерений (определений)	0.10	-
6103	356330.24	1187285.79	Метод спутниковых геодезических измерений (определений)	0.10	-
6104	356299.75	1187286.23	Метод спутниковых геодезических измерений (определений)	0.10	-
6105	356307.60	1187305.76	Метод спутниковых геодезических измерений (определений)	0.10	-
6106	356307.13	1187308.43	Метод спутниковых геодезических измерений (определений)	0.10	-
6107	356302.53	1187317.53	Метод спутниковых геодезических измерений (определений)	0.10	-
6108	356303.38	1187319.60	Метод спутниковых геодезических измерений (определений)	0.10	-
6109	356316.80	1187314.59	Метод спутниковых геодезических измерений (определений)	0.10	-
6110	356320.48	1187323.66	Метод спутниковых геодезических измерений (определений)	0.10	-
6111	356307.19	1187328.84	Метод спутниковых геодезических измерений (определений)	0.10	-
6112	356317.40	1187353.76	Метод спутниковых геодезических измерений (определений)	0.10	-

2. Сведения о характерных точках границ объекта					
Обозначение характерных точек границ	Координаты, м		Метод определения координат характерной точки	Средняя квадратическая погрешность положения характерной точки (Mt), м	Описание обозначения точки на местности (при наличии)
	X	Y			
1	2	3	4	5	6
6113	356336.79	1187350.33	Метод спутниковых геодезических измерений (определений)	0.10	-
6114	356339.34	1187351.26	Метод спутниковых геодезических измерений (определений)	0.10	-
6115	356340.16	1187352.29	Метод спутниковых геодезических измерений (определений)	0.10	-
6116	356338.82	1187352.82	Метод спутниковых геодезических измерений (определений)	0.10	-
6117	356339.35	1187354.16	Метод спутниковых геодезических измерений (определений)	0.10	-
6118	356334.80	1187355.96	Метод спутниковых геодезических измерений (определений)	0.10	-
6119	356335.95	1187358.76	Метод спутниковых геодезических измерений (определений)	0.10	-
6120	356335.01	1187359.15	Метод спутниковых геодезических измерений (определений)	0.10	-
6121	356333.87	1187359.61	Метод спутниковых геодезических измерений (определений)	0.10	-
6122	356333.68	1187359.74	Метод спутниковых геодезических измерений (определений)	0.10	-
6123	356333.20	1187360.34	Метод спутниковых геодезических измерений (определений)	0.10	-
6124	356332.90	1187361.05	Метод спутниковых геодезических измерений (определений)	0.10	-
6125	356321.22	1187363.22	Метод спутниковых геодезических измерений (определений)	0.10	-

2. Сведения о характерных точках границ объекта					
Обозначение характерных точек границ	Координаты, м		Метод определения координат характерной точки	Средняя квадратическая погрешность положения характерной точки (Mt), м	Описание обозначения точки на местности (при наличии)
	X	Y			
1	2	3	4	5	6
6126	356336.79	1187401.75	Метод спутниковых геодезических измерений (определений)	0.10	-
6127	356340.49	1187411.59	Метод спутниковых геодезических измерений (определений)	0.10	-
6128	356356.34	1187448.46	Метод спутниковых геодезических измерений (определений)	0.10	-
6129	356368.49	1187440.87	Метод спутниковых геодезических измерений (определений)	0.10	-
6130	356372.32	1187450.04	Метод спутниковых геодезических измерений (определений)	0.10	-
6131	356360.23	1187457.85	Метод спутниковых геодезических измерений (определений)	0.10	-
6132	356387.65	1187525.07	Метод спутниковых геодезических измерений (определений)	0.10	-
6133	356392.37	1187537.29	Метод спутниковых геодезических измерений (определений)	0.10	-
6134	356425.85	1187536.98	Метод спутниковых геодезических измерений (определений)	0.10	-
6135	356428.16	1187538.40	Метод спутниковых геодезических измерений (определений)	0.10	-
6136	356429.40	1187540.81	Метод спутниковых геодезических измерений (определений)	0.10	-
6055	356429.68	1187547.01	Метод спутниковых геодезических измерений (определений)	0.10	-
6137	356719.67	1187348.81	Метод спутниковых геодезических измерений (определений)	0.10	-

2. Сведения о характерных точках границ объекта					
Обозначение характерных точек границ	Координаты, м		Метод определения координат характерной точки	Средняя квадратическая погрешность положения характерной точки (Mt), м	Описание обозначения точки на местности (при наличии)
	X	Y			
1	2	3	4	5	6
6138	356739.66	1187347.22	Метод спутниковых геодезических измерений (определений)	0.10	-
6139	356740.16	1187342.90	Метод спутниковых геодезических измерений (определений)	0.10	-
6140	356742.03	1187340.28	Метод спутниковых геодезических измерений (определений)	0.10	-
6141	356742.72	1187339.77	Метод спутниковых геодезических измерений (определений)	0.10	-
6142	356742.94	1187329.47	Метод спутниковых геодезических измерений (определений)	0.10	-
6143	356744.41	1187327.20	Метод спутниковых геодезических измерений (определений)	0.10	-
6144	356746.85	1187326.02	Метод спутниковых геодезических измерений (определений)	0.10	-
6145	356755.55	1187325.78	Метод спутниковых геодезических измерений (определений)	0.10	-
6146	356757.93	1187327.08	Метод спутниковых геодезических измерений (определений)	0.10	-
6147	356758.98	1187328.90	Метод спутниковых геодезических измерений (определений)	0.10	-
6148	356754.42	1187328.99	Метод спутниковых геодезических измерений (определений)	0.10	-
6149	356754.51	1187335.64	Метод спутниковых геодезических измерений (определений)	0.10	-
6150	356752.72	1187335.74	Метод спутниковых геодезических измерений (определений)	0.10	-

2. Сведения о характерных точках границ объекта					
Обозначение характерных точек границ	Координаты, м		Метод определения координат характерной точки	Средняя квадратическая погрешность положения характерной точки (Mt), м	Описание обозначения точки на местности (при наличии)
	X	Y			
1	2	3	4	5	6
6151	356752.72	1187341.73	Метод спутниковых геодезических измерений (определений)	0.10	-
6152	356754.59	1187341.71	Метод спутниковых геодезических измерений (определений)	0.10	-
6153	356754.59	1187341.75	Метод спутниковых геодезических измерений (определений)	0.10	-
6154	356758.43	1187341.67	Метод спутниковых геодезических измерений (определений)	0.10	-
6155	356782.16	1187341.42	Метод спутниковых геодезических измерений (определений)	0.10	-
6156	356821.93	1187340.33	Метод спутниковых геодезических измерений (определений)	0.10	-
6157	356851.59	1187339.71	Метод спутниковых геодезических измерений (определений)	0.10	-
6158	356851.55	1187337.92	Метод спутниковых геодезических измерений (определений)	0.10	-
6159	356853.28	1187337.75	Метод спутниковых геодезических измерений (определений)	0.10	-
6160	356855.72	1187338.93	Метод спутниковых геодезических измерений (определений)	0.10	-
6161	356856.18	1187339.40	Метод спутниковых геодезических измерений (определений)	0.10	-
6162	356865.72	1187338.94	Метод спутниковых геодезических измерений (определений)	0.10	-
6163	356865.72	1187339.36	Метод спутниковых геодезических измерений (определений)	0.10	-

2. Сведения о характерных точках границ объекта					
Обозначение характерных точек границ	Координаты, м		Метод определения координат характерной точки	Средняя квадратическая погрешность положения характерной точки (Mt), м	Описание обозначения точки на местности (при наличии)
	X	Y			
1	2	3	4	5	6
6164	356875.96	1187339.22	Метод спутниковых геодезических измерений (определений)	0.10	-
6165	356875.95	1187338.46	Метод спутниковых геодезических измерений (определений)	0.10	-
6166	356888.20	1187338.07	Метод спутниковых геодезических измерений (определений)	0.10	-
6167	356888.21	1187339.03	Метод спутниковых геодезических измерений (определений)	0.10	-
6168	356898.43	1187338.88	Метод спутниковых геодезических измерений (определений)	0.10	-
6169	356898.84	1187338.88	Метод спутниковых геодезических измерений (определений)	0.10	-
6170	356898.82	1187338.00	Метод спутниковых геодезических измерений (определений)	0.10	-
6171	356921.25	1187337.85	Метод спутниковых геодезических измерений (определений)	0.10	-
6172	356922.96	1187335.70	Метод спутниковых геодезических измерений (определений)	0.10	-
6173	356925.51	1187334.77	Метод спутниковых геодезических измерений (определений)	0.10	-
6174	356927.26	1187334.95	Метод спутниковых геодезических измерений (определений)	0.10	-
6175	356938.85	1187337.76	Метод спутниковых геодезических измерений (определений)	0.10	-
6176	356948.51	1187280.55	Метод спутниковых геодезических измерений (определений)	0.10	-

2. Сведения о характерных точках границ объекта					
Обозначение характерных точек границ	Координаты, м		Метод определения координат характерной точки	Средняя квадратическая погрешность положения характерной точки (Mt), м	Описание обозначения точки на местности (при наличии)
	X	Y			
1	2	3	4	5	6
6177	356910.57	1187280.84	Метод спутниковых геодезических измерений (определений)	0.10	-
6178	356910.54	1187279.67	Метод спутниковых геодезических измерений (определений)	0.10	-
6179	356897.00	1187280.10	Метод спутниковых геодезических измерений (определений)	0.10	-
6180	356897.02	1187280.99	Метод спутниковых геодезических измерений (определений)	0.10	-
6181	356886.28	1187281.37	Метод спутниковых геодезических измерений (определений)	0.10	-
6182	356886.22	1187278.68	Метод спутниковых геодезических измерений (определений)	0.10	-
6183	356847.08	1187279.39	Метод спутниковых геодезических измерений (определений)	0.10	-
6184	356847.17	1187282.50	Метод спутниковых геодезических измерений (определений)	0.10	-
6185	356839.28	1187282.77	Метод спутниковых геодезических измерений (определений)	0.10	-
6186	356837.99	1187283.75	Метод спутниковых геодезических измерений (определений)	0.10	-
6187	356837.85	1187279.70	Метод спутниковых геодезических измерений (определений)	0.10	-
6188	356795.55	1187280.61	Метод спутниковых геодезических измерений (определений)	0.10	-
6189	356795.62	1187284.30	Метод спутниковых геодезических измерений (определений)	0.10	-

2. Сведения о характерных точках границ объекта					
Обозначение характерных точек границ	Координаты, м		Метод определения координат характерной точки	Средняя квадратическая погрешность положения характерной точки (Mt), м	Описание обозначения точки на местности (при наличии)
	X	Y			
1	2	3	4	5	6
6190	356795.09	1187283.99	Метод спутниковых геодезических измерений (определений)	0.10	-
6191	356787.98	1187284.17	Метод спутниковых геодезических измерений (определений)	0.10	-
6192	356787.04	1187284.75	Метод спутниковых геодезических измерений (определений)	0.10	-
6193	356786.91	1187280.69	Метод спутниковых геодезических измерений (определений)	0.10	-
6194	356765.60	1187281.21	Метод спутниковых геодезических измерений (определений)	0.10	-
6195	356765.63	1187282.45	Метод спутниковых геодезических измерений (определений)	0.10	-
6196	356750.58	1187282.72	Метод спутниковых геодезических измерений (определений)	0.10	-
6197	356750.57	1187284.14	Метод спутниковых геодезических измерений (определений)	0.10	-
6198	356746.47	1187284.26	Метод спутниковых геодезических измерений (определений)	0.10	-
6199	356746.05	1187284.74	Метод спутниковых геодезических измерений (определений)	0.10	-
6200	356732.95	1187284.84	Метод спутниковых геодезических измерений (определений)	0.10	-
6201	356725.12	1187284.19	Метод спутниковых геодезических измерений (определений)	0.10	-
6202	356722.18	1187298.62	Метод спутниковых геодезических измерений (определений)	0.10	-

2. Сведения о характерных точках границ объекта					
Обозначение характерных точек границ	Координаты, м		Метод определения координат характерной точки	Средняя квадратическая погрешность положения характерной точки (Mt), м	Описание обозначения точки на местности (при наличии)
	X	Y			
1	2	3	4	5	6
6203	356718.80	1187318.00	Метод спутниковых геодезических измерений (определений)	0.10	-
6204	356718.74	1187320.30	Метод спутниковых геодезических измерений (определений)	0.10	-
6205	356729.00	1187320.44	Метод спутниковых геодезических измерений (определений)	0.10	-
6206	356728.67	1187326.49	Метод спутниковых геодезических измерений (определений)	0.10	-
6207	356733.47	1187326.67	Метод спутниковых геодезических измерений (определений)	0.10	-
6208	356731.86	1187329.18	Метод спутниковых геодезических измерений (определений)	0.10	-
6209	356729.36	1187330.24	Метод спутниковых геодезических измерений (определений)	0.10	-
6210	356718.62	1187330.30	Метод спутниковых геодезических измерений (определений)	0.10	-
6211	356718.63	1187335.41	Метод спутниковых геодезических измерений (определений)	0.10	-
6137	356719.67	1187348.81	Метод спутниковых геодезических измерений (определений)	0.10	-
6212	356456.25	1187533.55	Метод спутниковых геодезических измерений (определений)	0.10	-
6213	356470.07	1187533.15	Метод спутниковых геодезических измерений (определений)	0.10	-
6214	356462.91	1187514.33	Метод спутниковых геодезических измерений (определений)	0.10	-

2. Сведения о характерных точках границ объекта					
Обозначение характерных точек границ	Координаты, м		Метод определения координат характерной точки	Средняя квадратическая погрешность положения характерной точки (Mt), м	Описание обозначения точки на местности (при наличии)
	X	Y			
1	2	3	4	5	6
6215	356468.94	1187514.17	Метод спутниковых геодезических измерений (определений)	0.10	-
6216	356468.94	1187514.65	Метод спутниковых геодезических измерений (определений)	0.10	-
6217	356469.82	1187515.49	Метод спутниковых геодезических измерений (определений)	0.10	-
6218	356473.14	1187515.39	Метод спутниковых геодезических измерений (определений)	0.10	-
6219	356473.62	1187514.84	Метод спутниковых геодезических измерений (определений)	0.10	-
6220	356474.73	1187517.61	Метод спутниковых геодезических измерений (определений)	0.10	-
6221	356472.94	1187431.22	Метод спутниковых геодезических измерений (определений)	0.10	-
6222	356471.04	1187429.28	Метод спутниковых геодезических измерений (определений)	0.10	-
6223	356470.44	1187426.64	Метод спутниковых геодезических измерений (определений)	0.10	-
6224	356471.30	1187424.07	Метод спутниковых геодезических измерений (определений)	0.10	-
6225	356472.60	1187422.77	Метод спутниковых геодезических измерений (определений)	0.10	-
6226	356472.39	1187419.70	Метод спутниковых геодезических измерений (определений)	0.10	-
6227	356470.35	1187410.59	Метод спутниковых геодезических измерений (определений)	0.10	-

2. Сведения о характерных точках границ объекта					
Обозначение характерных точек границ	Координаты, м		Метод определения координат характерной точки	Средняя квадратическая погрешность положения характерной точки (Mt), м	Описание обозначения точки на местности (при наличии)
	X	Y			
1	2	3	4	5	6
6228	356465.24	1187395.60	Метод спутниковых геодезических измерений (определений)	0.10	-
6229	356458.72	1187397.63	Метод спутниковых геодезических измерений (определений)	0.10	-
6230	356456.10	1187396.96	Метод спутниковых геодезических измерений (определений)	0.10	-
6231	356454.59	1187395.41	Метод спутниковых геодезических измерений (определений)	0.10	-
6232	356459.02	1187393.76	Метод спутниковых геодезических измерений (определений)	0.10	-
6233	356456.86	1187387.95	Метод спутниковых геодезических измерений (определений)	0.10	-
6234	356461.85	1187386.19	Метод спутниковых геодезических измерений (определений)	0.10	-
6235	356422.13	1187281.62	Метод спутниковых геодезических измерений (определений)	0.10	-
6236	356399.49	1187283.17	Метод спутниковых геодезических измерений (определений)	0.10	-
6237	356399.43	1187284.55	Метод спутниковых геодезических измерений (определений)	0.10	-
6238	356389.59	1187285.16	Метод спутниковых геодезических измерений (определений)	0.10	-
6239	356389.51	1187283.75	Метод спутниковых геодезических измерений (определений)	0.10	-
6240	356366.54	1187284.76	Метод спутниковых геодезических измерений (определений)	0.10	-

2. Сведения о характерных точках границ объекта					
Обозначение характерных точек границ	Координаты, м		Метод определения координат характерной точки	Средняя квадратическая погрешность положения характерной точки (Mt), м	Описание обозначения точки на местности (при наличии)
	X	Y			
1	2	3	4	5	6
6241	356365.79	1187286.54	Метод спутниковых геодезических измерений (определений)	0.10	-
6242	356380.55	1187319.76	Метод спутниковых геодезических измерений (определений)	0.10	-
6243	356389.86	1187344.31	Метод спутниковых геодезических измерений (определений)	0.10	-
6244	356399.63	1187342.04	Метод спутниковых геодезических измерений (определений)	0.10	-
6245	356411.32	1187330.11	Метод спутниковых геодезических измерений (определений)	0.10	-
6246	356414.20	1187329.49	Метод спутниковых геодезических измерений (определений)	0.10	-
6247	356414.79	1187336.85	Метод спутниковых геодезических измерений (определений)	0.10	-
6248	356419.00	1187336.61	Метод спутниковых геодезических измерений (определений)	0.10	-
6249	356416.88	1187338.91	Метод спутниковых геодезических измерений (определений)	0.10	-
6250	356416.18	1187339.21	Метод спутниковых геодезических измерений (определений)	0.10	-
6251	356407.37	1187348.41	Метод спутниковых геодезических измерений (определений)	0.10	-
6252	356407.33	1187349.54	Метод спутниковых геодезических измерений (определений)	0.10	-
6253	356401.36	1187349.94	Метод спутниковых геодезических измерений (определений)	0.10	-

2. Сведения о характерных точках границ объекта					
Обозначение характерных точек границ	Координаты, м		Метод определения координат характерной точки	Средняя квадратическая погрешность положения характерной точки (Mt), м	Описание обозначения точки на местности (при наличии)
	X	Y			
1	2	3	4	5	6
6254	356401.54	1187352.57	Метод спутниковых геодезических измерений (определений)	0.10	-
6255	356395.48	1187352.99	Метод спутниковых геодезических измерений (определений)	0.10	-
6256	356393.39	1187353.75	Метод спутниковых геодезических измерений (определений)	0.10	-
6257	356397.88	1187365.89	Метод спутниковых геодезических измерений (определений)	0.10	-
6258	356428.13	1187454.17	Метод спутниковых геодезических измерений (определений)	0.10	-
6259	356441.72	1187449.99	Метод спутниковых геодезических измерений (определений)	0.10	-
6260	356441.75	1187450.95	Метод спутниковых геодезических измерений (определений)	0.10	-
6261	356443.25	1187450.91	Метод спутниковых геодезических измерений (определений)	0.10	-
6262	356443.33	1187453.94	Метод спутниковых геодезических измерений (определений)	0.10	-
6263	356441.83	1187453.99	Метод спутниковых геодезических измерений (определений)	0.10	-
6264	356441.87	1187455.54	Метод спутниковых геодезических измерений (определений)	0.10	-
6265	356442.38	1187455.52	Метод спутниковых геодезических измерений (определений)	0.10	-
6266	356442.44	1187457.88	Метод спутниковых геодезических измерений (определений)	0.10	-

2. Сведения о характерных точках границ объекта					
Обозначение характерных точек границ	Координаты, м		Метод определения координат характерной точки	Средняя квадратическая погрешность положения характерной точки (Mt), м	Описание обозначения точки на местности (при наличии)
	X	Y			
1	2	3	4	5	6
6267	356441.94	1187457.90	Метод спутниковых геодезических измерений (определений)	0.10	-
6268	356442.00	1187460.18	Метод спутниковых геодезических измерений (определений)	0.10	-
6269	356431.42	1187463.62	Метод спутниковых геодезических измерений (определений)	0.10	-
6212	356456.25	1187533.55	Метод спутниковых геодезических измерений (определений)	0.10	-
6270	356727.16	1187274.33	Метод спутниковых геодезических измерений (определений)	0.10	-
6271	356729.31	1187273.48	Метод спутниковых геодезических измерений (определений)	0.10	-
6272	356742.83	1187167.83	Метод спутниковых геодезических измерений (определений)	0.10	-
6273	356735.82	1187167.75	Метод спутниковых геодезических измерений (определений)	0.10	-
6274	356675.66	1187164.79	Метод спутниковых геодезических измерений (определений)	0.10	-
6275	356675.42	1187172.61	Метод спутниковых геодезических измерений (определений)	0.10	-
6276	356672.38	1187172.15	Метод спутниковых геодезических измерений (определений)	0.10	-
6277	356672.04	1187174.61	Метод спутниковых геодезических измерений (определений)	0.10	-
6278	356668.47	1187174.11	Метод спутниковых геодезических измерений (определений)	0.10	-

2. Сведения о характерных точках границ объекта					
Обозначение характерных точек границ	Координаты, м		Метод определения координат характерной точки	Средняя квадратическая погрешность положения характерной точки (Mt), м	Описание обозначения точки на местности (при наличии)
	X	Y			
1	2	3	4	5	6
6279	356668.53	1187173.65	Метод спутниковых геодезических измерений (определений)	0.10	-
6280	356659.55	1187172.40	Метод спутниковых геодезических измерений (определений)	0.10	-
6281	356659.32	1187173.57	Метод спутниковых геодезических измерений (определений)	0.10	-
6282	356635.17	1187169.14	Метод спутниковых геодезических измерений (определений)	0.10	-
6283	356638.57	1187227.30	Метод спутниковых геодезических измерений (определений)	0.10	-
6284	356637.55	1187251.03	Метод спутниковых геодезических измерений (определений)	0.10	-
6285	356636.70	1187261.19	Метод спутниковых геодезических измерений (определений)	0.10	-
6286	356648.07	1187264.22	Метод спутниковых геодезических измерений (определений)	0.10	-
6287	356710.39	1187272.94	Метод спутниковых геодезических измерений (определений)	0.10	-
6270	356727.16	1187274.33	Метод спутниковых геодезических измерений (определений)	0.10	-
6288	356511.48	1187724.98	Метод спутниковых геодезических измерений (определений)	0.10	-
6289	356517.49	1187724.79	Метод спутниковых геодезических измерений (определений)	0.10	-
6290	356455.65	1187559.49	Метод спутниковых геодезических измерений (определений)	0.10	-

2. Сведения о характерных точках границ объекта					
Обозначение характерных точек границ	Координаты, м		Метод определения координат характерной точки	Средняя квадратическая погрешность положения характерной точки (Mt), м	Описание обозначения точки на местности (при наличии)
	X	Y			
1	2	3	4	5	6
6291	356423.60	1187559.47	Метод спутниковых геодезических измерений (определений)	0.10	-
6292	356421.29	1187558.05	Метод спутниковых геодезических измерений (определений)	0.10	-
6293	356420.74	1187557.33	Метод спутниковых геодезических измерений (определений)	0.10	-
6294	356396.74	1187558.15	Метод спутниковых геодезических измерений (определений)	0.10	-
6295	356425.53	1187615.71	Метод спутниковых геодезических измерений (определений)	0.10	-
6296	356439.90	1187643.36	Метод спутниковых геодезических измерений (определений)	0.10	-
6297	356460.71	1187686.05	Метод спутниковых геодезических измерений (определений)	0.10	-
6298	356473.87	1187721.69	Метод спутниковых геодезических измерений (определений)	0.10	-
6299	356506.26	1187720.54	Метод спутниковых геодезических измерений (определений)	0.10	-
6300	356508.64	1187721.84	Метод спутниковых геодезических измерений (определений)	0.10	-
6288	356511.48	1187724.98	Метод спутниковых геодезических измерений (определений)	0.10	-
6301	356540.95	1187914.62	Метод спутниковых геодезических измерений (определений)	0.10	-
6302	356580.02	1187903.45	Метод спутниковых геодезических измерений (определений)	0.10	-

2. Сведения о характерных точках границ объекта					
Обозначение характерных точек границ	Координаты, м		Метод определения координат характерной точки	Средняя квадратическая погрешность положения характерной точки (Mt), м	Описание обозначения точки на местности (при наличии)
	X	Y			
1	2	3	4	5	6
6303	356536.62	1187784.11	Метод спутниковых геодезических измерений (определений)	0.10	-
6304	356513.88	1187794.35	Метод спутниковых геодезических измерений (определений)	0.10	-
6305	356505.84	1187797.18	Метод спутниковых геодезических измерений (определений)	0.10	-
6306	356506.02	1187797.70	Метод спутниковых геодезических измерений (определений)	0.10	-
6307	356506.58	1187797.52	Метод спутниковых геодезических измерений (определений)	0.10	-
6308	356507.72	1187800.70	Метод спутниковых геодезических измерений (определений)	0.10	-
6309	356501.27	1187802.82	Метод спутниковых геодезических измерений (определений)	0.10	-
6301	356540.95	1187914.62	Метод спутниковых геодезических измерений (определений)	0.10	-
6310	356295.74	1187276.34	Метод спутниковых геодезических измерений (определений)	0.10	-
6311	356352.99	1187275.34	Метод спутниковых геодезических измерений (определений)	0.10	-
6312	356352.70	1187267.66	Метод спутниковых геодезических измерений (определений)	0.10	-
6313	356332.65	1187209.53	Метод спутниковых геодезических измерений (определений)	0.10	-
6314	356315.60	1187215.59	Метод спутниковых геодезических измерений (определений)	0.10	-

2. Сведения о характерных точках границ объекта					
Обозначение характерных точек границ	Координаты, м		Метод определения координат характерной точки	Средняя квадратическая погрешность положения характерной точки (Mt), м	Описание обозначения точки на местности (при наличии)
	X	Y			
1	2	3	4	5	6
6315	356313.91	1187217.71	Метод спутниковых геодезических измерений (определений)	0.10	-
6316	356311.36	1187218.64	Метод спутниковых геодезических измерений (определений)	0.10	-
6317	356308.71	1187218.10	Метод спутниковых геодезических измерений (определений)	0.10	-
6318	356307.86	1187217.55	Метод спутниковых геодезических измерений (определений)	0.10	-
6319	356291.21	1187219.59	Метод спутниковых геодезических измерений (определений)	0.10	-
6320	356273.99	1187218.59	Метод спутниковых геодезических измерений (определений)	0.10	-
6310	356295.74	1187276.34	Метод спутниковых геодезических измерений (определений)	0.10	-
6321	356507.06	1187785.70	Метод спутниковых геодезических измерений (определений)	0.10	-
6322	356511.02	1187784.54	Метод спутниковых геодезических измерений (определений)	0.10	-
6323	356533.40	1187774.60	Метод спутниковых геодезических измерений (определений)	0.10	-
6324	356520.83	1187734.69	Метод спутниковых геодезических измерений (определений)	0.10	-
6325	356508.20	1187734.93	Метод спутниковых геодезических измерений (определений)	0.10	-
6326	356505.82	1187733.63	Метод спутниковых геодезических измерений (определений)	0.10	-

2. Сведения о характерных точках границ объекта					
Обозначение характерных точек границ	Координаты, м		Метод определения координат характерной точки	Средняя квадратическая погрешность положения характерной точки (Mt), м	Описание обозначения точки на местности (при наличии)
	X	Y			
1	2	3	4	5	6
6327	356502.99	1187730.50	Метод спутниковых геодезических измерений (определений)	0.10	-
6328	356500.95	1187730.57	Метод спутниковых геодезических измерений (определений)	0.10	-
6329	356501.14	1187738.87	Метод спутниковых геодезических измерений (определений)	0.10	-
6330	356499.92	1187751.84	Метод спутниковых геодезических измерений (определений)	0.10	-
6331	356498.76	1187758.62	Метод спутниковых геодезических измерений (определений)	0.10	-
6332	356490.69	1187784.19	Метод спутниковых геодезических измерений (определений)	0.10	-
6321	356507.06	1187785.70	Метод спутниковых геодезических измерений (определений)	0.10	-
6333	356769.57	1187542.25	Метод спутниковых геодезических измерений (определений)	0.10	-
6334	356858.98	1187540.20	Метод спутниковых геодезических измерений (определений)	0.10	-
6335	356893.72	1187539.00	Метод спутниковых геодезических измерений (определений)	0.10	-
6336	356893.67	1187532.98	Метод спутниковых геодезических измерений (определений)	0.10	-
6337	356769.53	1187535.81	Метод спутниковых геодезических измерений (определений)	0.10	-
6333	356769.57	1187542.25	Метод спутниковых геодезических измерений (определений)	0.10	-

2. Сведения о характерных точках границ объекта					
Обозначение характерных точек границ	Координаты, м		Метод определения координат характерной точки	Средняя квадратическая погрешность положения характерной точки (Mt), м	Описание обозначения точки на местности (при наличии)
	X	Y			
1	2	3	4	5	6
6338	356462.10	1187549.39	Метод спутниковых геодезических измерений (определений)	0.10	-
6339	356568.24	1187547.85	Метод спутниковых геодезических измерений (определений)	0.10	-
6340	356569.85	1187546.23	Метод спутниковых геодезических измерений (определений)	0.10	-
6341	356569.69	1187540.68	Метод спутниковых геодезических измерений (определений)	0.10	-
6342	356490.80	1187543.08	Метод спутниковых геодезических измерений (определений)	0.10	-
6343	356477.29	1187542.94	Метод спутниковых геодезических измерений (определений)	0.10	-
6344	356459.76	1187543.46	Метод спутниковых геодезических измерений (определений)	0.10	-
6338	356462.10	1187549.39	Метод спутниковых геодезических измерений (определений)	0.10	-
6345	356482.97	1187775.45	Метод спутниковых геодезических измерений (определений)	0.10	-
6346	356489.18	1187755.75	Метод спутниковых геодезических измерений (определений)	0.10	-
6347	356490.83	1187743.24	Метод спутниковых геодезических измерений (определений)	0.10	-
6348	356491.17	1187738.23	Метод спутниковых геодезических измерений (определений)	0.10	-
6349	356490.96	1187730.92	Метод спутниковых геодезических измерений (определений)	0.10	-

2. Сведения о характерных точках границ объекта					
Обозначение характерных точек границ	Координаты, м		Метод определения координат характерной точки	Средняя квадратическая погрешность положения характерной точки (Mt), м	Описание обозначения точки на местности (при наличии)
	X	Y			
1	2	3	4	5	6
6350	356488.69	1187731.14	Метод спутниковых геодезических измерений (определений)	0.10	-
6351	356486.03	1187732.25	Метод спутниковых геодезических измерений (определений)	0.10	-
6352	356483.35	1187731.84	Метод спутниковых геодезических измерений (определений)	0.10	-
6353	356482.41	1187731.28	Метод спутниковых геодезических измерений (определений)	0.10	-
6354	356464.19	1187732.17	Метод спутниковых геодезических измерений (определений)	0.10	-
6355	356464.31	1187741.35	Метод спутниковых геодезических измерений (определений)	0.10	-
6356	356469.98	1187741.15	Метод спутниковых геодезических измерений (определений)	0.10	-
6357	356472.29	1187739.73	Метод спутниковых геодезических измерений (определений)	0.10	-
6358	356475.01	1187739.73	Метод спутниковых геодезических измерений (определений)	0.10	-
6359	356477.32	1187741.15	Метод спутниковых геодезических измерений (определений)	0.10	-
6360	356478.56	1187743.56	Метод спутниковых геодезических измерений (определений)	0.10	-
6345	356482.97	1187775.45	Метод спутниковых геодезических измерений (определений)	0.10	-
6361	356606.57	1187102.14	Метод спутниковых геодезических измерений (определений)	0.10	-

2. Сведения о характерных точках границ объекта					
Обозначение характерных точек границ	Координаты, м		Метод определения координат характерной точки	Средняя квадратическая погрешность положения характерной точки (Mt), м	Описание обозначения точки на местности (при наличии)
	X	Y			
1	2	3	4	5	6
6362	356609.79	1187101.49	Метод спутниковых геодезических измерений (определений)	0.10	-
6363	356564.49	1187001.29	Метод спутниковых геодезических измерений (определений)	0.10	-
6364	356559.83	1187002.76	Метод спутниковых геодезических измерений (определений)	0.10	-
6365	356580.19	1187047.11	Метод спутниковых геодезических измерений (определений)	0.10	-
6361	356606.57	1187102.14	Метод спутниковых геодезических измерений (определений)	0.10	-
6366	356712.63	1187543.56	Метод спутниковых геодезических измерений (определений)	0.10	-
6367	356757.06	1187542.36	Метод спутниковых геодезических измерений (определений)	0.10	-
6368	356759.57	1187542.18	Метод спутниковых геодезических измерений (определений)	0.10	-
6369	356759.35	1187536.03	Метод спутниковых геодезических измерений (определений)	0.10	-
6370	356708.97	1187537.22	Метод спутниковых геодезических измерений (определений)	0.10	-
6371	356711.28	1187538.64	Метод спутниковых геодезических измерений (определений)	0.10	-
6372	356712.52	1187541.05	Метод спутниковых геодезических измерений (определений)	0.10	-
6366	356712.63	1187543.56	Метод спутниковых геодезических измерений (определений)	0.10	-

2. Сведения о характерных точках границ объекта					
Обозначение характерных точек границ	Координаты, м		Метод определения координат характерной точки	Средняя квадратическая погрешность положения характерной точки (Mt), м	Описание обозначения точки на местности (при наличии)
	X	Y			
1	2	3	4	5	6
6373	356621.83	1187259.65	Метод спутниковых геодезических измерений (определений)	0.10	-
6374	356626.80	1187259.53	Метод спутниковых геодезических измерений (определений)	0.10	-
6375	356627.08	1187254.00	Метод спутниковых геодезических измерений (определений)	0.10	-
6376	356625.61	1187251.73	Метод спутниковых геодезических измерений (определений)	0.10	-
6377	356625.54	1187249.01	Метод спутниковых геодезических измерений (определений)	0.10	-
6378	356626.90	1187246.67	Метод спутниковых геодезических измерений (определений)	0.10	-
6379	356627.86	1187245.93	Метод спутниковых геодезических измерений (определений)	0.10	-
6380	356628.57	1187227.01	Метод спутниковых геодезических измерений (определений)	0.10	-
6381	356627.97	1187218.16	Метод спутниковых геодезических измерений (определений)	0.10	-
6382	356626.27	1187236.99	Метод спутниковых геодезических измерений (определений)	0.10	-
6383	356622.58	1187253.85	Метод спутниковых геодезических измерений (определений)	0.10	-
6373	356621.83	1187259.65	Метод спутниковых геодезических измерений (определений)	0.10	-
6384	356626.71	1187196.85	Метод спутниковых геодезических измерений (определений)	0.10	-

2. Сведения о характерных точках границ объекта					
Обозначение характерных точек границ	Координаты, м		Метод определения координат характерной точки	Средняя квадратическая погрешность положения характерной точки (Mt), м	Описание обозначения точки на местности (при наличии)
	X	Y			
1	2	3	4	5	6
6385	356624.85	1187165.20	Метод спутниковых геодезических измерений (определений)	0.10	-
6386	356623.38	1187163.28	Метод спутниковых геодезических измерений (определений)	0.10	-
6387	356620.90	1187163.42	Метод спутниковых геодезических измерений (определений)	0.10	-
6384	356626.71	1187196.85	Метод спутниковых геодезических измерений (определений)	0.10	-
6388	356638.13	1187449.44	Метод спутниковых геодезических измерений (определений)	0.10	-
6389	356638.33	1187448.85	Метод спутниковых геодезических измерений (определений)	0.10	-
6390	356631.18	1187430.63	Метод спутниковых геодезических измерений (определений)	0.10	-
6391	356624.22	1187419.50	Метод спутниковых геодезических измерений (определений)	0.10	-
6392	356618.14	1187410.63	Метод спутниковых геодезических измерений (определений)	0.10	-
6388	356638.13	1187449.44	Метод спутниковых геодезических измерений (определений)	0.10	-
6393	356621.10	1187153.34	Метод спутниковых геодезических измерений (определений)	0.10	-
6394	356623.90	1187153.26	Метод спутниковых геодезических измерений (определений)	0.10	-
6395	356621.91	1187134.45	Метод спутниковых геодезических измерений (определений)	0.10	-

2. Сведения о характерных точках границ объекта					
Обозначение характерных точек границ	Координаты, м		Метод определения координат характерной точки	Средняя квадратическая погрешность положения характерной точки (Mt), м	Описание обозначения точки на местности (при наличии)
	X	Y			
1	2	3	4	5	6
6396	356621.56	1187134.65	Метод спутниковых геодезических измерений (определений)	0.10	-
6397	356622.46	1187140.84	Метод спутниковых геодезических измерений (определений)	0.10	-
6393	356621.10	1187153.34	Метод спутниковых геодезических измерений (определений)	0.10	-
6398	356621.66	1186694.31	Метод спутниковых геодезических измерений (определений)	0.10	-
6399	356630.73	1186690.08	Метод спутниковых геодезических измерений (определений)	0.10	-
6400	356633.42	1186690.34	Метод спутниковых геодезических измерений (определений)	0.10	-
6401	356631.75	1186688.18	Метод спутниковых геодезических измерений (определений)	0.10	-
6402	356621.14	1186693.15	Метод спутниковых геодезических измерений (определений)	0.10	-
6398	356621.66	1186694.31	Метод спутниковых геодезических измерений (определений)	0.10	-
6403	356396.56	1187548.15	Метод спутниковых геодезических измерений (определений)	0.10	-
6404	356419.69	1187547.36	Метод спутниковых геодезических измерений (определений)	0.10	-
6405	356419.67	1187546.90	Метод спутниковых геодезических измерений (определений)	0.10	-
6406	356396.20	1187547.24	Метод спутниковых геодезических измерений (определений)	0.10	-

2. Сведения о характерных точках границ объекта					
Обозначение характерных точек границ	Координаты, м		Метод определения координат характерной точки	Средняя квадратическая погрешность положения характерной точки (Mt), м	Описание обозначения точки на местности (при наличии)
	X	Y			
1	2	3	4	5	6
6403	356396.56	1187548.15	Метод спутниковых геодезических измерений (определений)	0.10	-
6407	356614.43	1187118.54	Метод спутниковых геодезических измерений (определений)	0.10	-
6408	356616.07	1187117.71	Метод спутниковых геодезических измерений (определений)	0.10	-
6409	356613.35	1187111.16	Метод спутниковых геодезических измерений (определений)	0.10	-
6410	356611.03	1187111.44	Метод спутниковых геодезических измерений (определений)	0.10	-
6407	356614.43	1187118.54	Метод спутниковых геодезических измерений (определений)	0.10	-
6411	356448.10	1187549.57	Метод спутниковых геодезических измерений (определений)	0.10	-
6412	356451.32	1187549.56	Метод спутниковых геодезических измерений (определений)	0.10	-
6413	356449.26	1187543.76	Метод спутниковых геодезических измерений (определений)	0.10	-
6414	356447.73	1187543.81	Метод спутниковых геодезических измерений (определений)	0.10	-
6411	356448.10	1187549.57	Метод спутниковых геодезических измерений (определений)	0.10	-
6415	357059.72	1187959.67	Метод спутниковых геодезических измерений (определений)	0.10	-
6416	357109.32	1187915.71	Метод спутниковых геодезических измерений (определений)	0.10	-

2. Сведения о характерных точках границ объекта					
Обозначение характерных точек границ	Координаты, м		Метод определения координат характерной точки	Средняя квадратическая погрешность положения характерной точки (Mt), м	Описание обозначения точки на местности (при наличии)
	X	Y			
1	2	3	4	5	6
6417	357104.48	1187910.00	Метод спутниковых геодезических измерений (определений)	0.10	-
6418	357104.01	1187907.33	Метод спутниковых геодезических измерений (определений)	0.10	-
6419	357105.00	1187904.81	Метод спутниковых геодезических измерений (определений)	0.10	-
6420	357107.16	1187903.17	Метод спутниковых геодезических измерений (определений)	0.10	-
6421	357109.86	1187902.90	Метод спутниковых геодезических измерений (определений)	0.10	-
6422	357112.30	1187904.08	Метод спутниковых геодезических измерений (определений)	0.10	-
6423	357116.85	1187909.13	Метод спутниковых геодезических измерений (определений)	0.10	-
6424	357123.17	1187903.69	Метод спутниковых геодезических измерений (определений)	0.10	-
6425	357119.72	1187899.68	Метод спутниковых геодезических измерений (определений)	0.10	-
6426	357119.25	1187897.01	Метод спутниковых геодезических измерений (определений)	0.10	-
6427	357120.24	1187894.49	Метод спутниковых геодезических измерений (определений)	0.10	-
6428	357122.40	1187892.85	Метод спутниковых геодезических измерений (определений)	0.10	-
6429	357125.10	1187892.58	Метод спутниковых геодезических измерений (определений)	0.10	-

2. Сведения о характерных точках границ объекта					
Обозначение характерных точек границ	Координаты, м		Метод определения координат характерной точки	Средняя квадратическая погрешность положения характерной точки (Mt), м	Описание обозначения точки на местности (при наличии)
	X	Y			
1	2	3	4	5	6
6430	357127.54	1187893.76	Метод спутниковых геодезических измерений (определений)	0.10	-
6431	357130.75	1187897.16	Метод спутниковых геодезических измерений (определений)	0.10	-
6432	357206.82	1187831.68	Метод спутниковых геодезических измерений (определений)	0.10	-
6433	357237.49	1187804.60	Метод спутниковых геодезических измерений (определений)	0.10	-
6434	357228.40	1187800.09	Метод спутниковых геодезических измерений (определений)	0.10	-
6435	357228.05	1187799.55	Метод спутниковых геодезических измерений (определений)	0.10	-
6436	357235.75	1187792.74	Метод спутниковых геодезических измерений (определений)	0.10	-
6437	357245.63	1187797.39	Метод спутниковых геодезических измерений (определений)	0.10	-
6438	357318.77	1187732.15	Метод спутниковых геодезических измерений (определений)	0.10	-
6439	357306.75	1187731.56	Метод спутниковых геодезических измерений (определений)	0.10	-
6440	357284.38	1187731.26	Метод спутниковых геодезических измерений (определений)	0.10	-
6441	357282.14	1187730.73	Метод спутниковых геодезических измерений (определений)	0.10	-
6442	357282.34	1187743.07	Метод спутниковых геодезических измерений (определений)	0.10	-

2. Сведения о характерных точках границ объекта					
Обозначение характерных точек границ	Координаты, м		Метод определения координат характерной точки	Средняя квадратическая погрешность положения характерной точки (Mt), м	Описание обозначения точки на местности (при наличии)
	X	Y			
1	2	3	4	5	6
6443	357280.98	1187745.41	Метод спутниковых геодезических измерений (определений)	0.10	-
6444	357278.97	1187746.61	Метод спутниковых геодезических измерений (определений)	0.10	-
6445	357259.57	1187753.24	Метод спутниковых геодезических измерений (определений)	0.10	-
6446	357258.59	1187750.83	Метод спутниковых геодезических измерений (определений)	0.10	-
6447	357258.40	1187750.36	Метод спутниковых геодезических измерений (определений)	0.10	-
6448	357258.40	1187746.58	Метод спутниковых геодезических измерений (определений)	0.10	-
6449	357260.06	1187746.59	Метод спутниковых геодезических измерений (определений)	0.10	-
6450	357260.06	1187742.67	Метод спутниковых геодезических измерений (определений)	0.10	-
6451	357272.38	1187738.32	Метод спутниковых геодезических измерений (определений)	0.10	-
6452	357272.06	1187728.34	Метод спутниковых геодезических измерений (определений)	0.10	-
6453	357263.12	1187726.22	Метод спутниковых геодезических измерений (определений)	0.10	-
6454	357238.60	1187726.96	Метод спутниковых геодезических измерений (определений)	0.10	-
6455	357238.46	1187741.51	Метод спутниковых геодезических измерений (определений)	0.10	-

2. Сведения о характерных точках границ объекта					
Обозначение характерных точек границ	Координаты, м		Метод определения координат характерной точки	Средняя квадратическая погрешность положения характерной точки (Mt), м	Описание обозначения точки на местности (при наличии)
	X	Y			
1	2	3	4	5	6
6456	357236.74	1187744.05	Метод спутниковых геодезических измерений (определений)	0.10	-
6457	357236.74	1187740.26	Метод спутниковых геодезических измерений (определений)	0.10	-
6458	357230.47	1187740.33	Метод спутниковых геодезических измерений (определений)	0.10	-
6459	357230.52	1187744.80	Метод спутниковых геодезических измерений (определений)	0.10	-
6460	357228.68	1187743.67	Метод спутниковых геодезических измерений (определений)	0.10	-
6461	357227.44	1187741.26	Метод спутниковых геодезических измерений (определений)	0.10	-
6462	357227.46	1187726.81	Метод спутниковых геодезических измерений (определений)	0.10	-
6463	357216.51	1187726.07	Метод спутниковых геодезических измерений (определений)	0.10	-
6464	357192.57	1187727.11	Метод спутниковых геодезических измерений (определений)	0.10	-
6465	357192.13	1187739.47	Метод спутниковых геодезических измерений (определений)	0.10	-
6466	357182.32	1187739.55	Метод спутниковых геодезических измерений (определений)	0.10	-
6467	357182.56	1187727.36	Метод спутниковых геодезических измерений (определений)	0.10	-
6468	357140.27	1187728.40	Метод спутниковых геодезических измерений (определений)	0.10	-

2. Сведения о характерных точках границ объекта					
Обозначение характерных точек границ	Координаты, м		Метод определения координат характерной точки	Средняя квадратическая погрешность положения характерной точки (Mt), м	Описание обозначения точки на местности (при наличии)
	X	Y			
1	2	3	4	5	6
6469	357140.11	1187742.96	Метод спутниковых геодезических измерений (определений)	0.10	-
6470	357130.30	1187742.81	Метод спутниковых геодезических измерений (определений)	0.10	-
6471	357130.27	1187728.61	Метод спутниковых геодезических измерений (определений)	0.10	-
6472	357120.73	1187728.84	Метод спутниковых геодезических измерений (определений)	0.10	-
6473	357120.75	1187742.34	Метод спутниковых геодезических измерений (определений)	0.10	-
6474	357110.94	1187742.37	Метод спутниковых геодезических измерений (определений)	0.10	-
6475	357110.74	1187729.20	Метод спутниковых геодезических измерений (определений)	0.10	-
6476	357077.70	1187729.93	Метод спутниковых геодезических измерений (определений)	0.10	-
6477	357077.80	1187741.64	Метод спутниковых геодезических измерений (определений)	0.10	-
6478	357075.62	1187741.65	Метод спутниковых геодезических измерений (определений)	0.10	-
6479	357075.69	1187753.55	Метод спутниковых геодезических измерений (определений)	0.10	-
6480	357075.14	1187753.55	Метод спутниковых геодезических измерений (определений)	0.10	-
6481	357075.20	1187759.56	Метод спутниковых геодезических измерений (определений)	0.10	-

2. Сведения о характерных точках границ объекта					
Обозначение характерных точек границ	Координаты, м		Метод определения координат характерной точки	Средняя квадратическая погрешность положения характерной точки (Mt), м	Описание обозначения точки на местности (при наличии)
	X	Y			
1	2	3	4	5	6
6482	357072.11	1187759.58	Метод спутниковых геодезических измерений (определений)	0.10	-
6483	357072.14	1187763.25	Метод спутниковых геодезических измерений (определений)	0.10	-
6484	357068.54	1187810.33	Метод спутниковых геодезических измерений (определений)	0.10	-
6485	357066.96	1187812.53	Метод спутниковых геодезических измерений (определений)	0.10	-
6486	357064.53	1187813.56	Метод спутниковых геодезических измерений (определений)	0.10	-
6487	357064.54	1187796.36	Метод спутниковых геодезических измерений (определений)	0.10	-
6488	357059.61	1187796.36	Метод спутниковых геодезических измерений (определений)	0.10	-
6489	357062.51	1187753.37	Метод спутниковых геодезических измерений (определений)	0.10	-
6490	357063.43	1187753.36	Метод спутниковых геодезических измерений (определений)	0.10	-
6491	357063.39	1187740.88	Метод спутниковых геодезических измерений (определений)	0.10	-
6492	357063.34	1187740.88	Метод спутниковых геодезических измерений (определений)	0.10	-
6493	357064.06	1187730.13	Метод спутниковых геодезических измерений (определений)	0.10	-
6494	356990.98	1187730.73	Метод спутниковых геодезических измерений (определений)	0.10	-

2. Сведения о характерных точках границ объекта					
Обозначение характерных точек границ	Координаты, м		Метод определения координат характерной точки	Средняя квадратическая погрешность положения характерной точки (Mt), м	Описание обозначения точки на местности (при наличии)
	X	Y			
1	2	3	4	5	6
6495	356989.63	1187740.94	Метод спутниковых геодезических измерений (определений)	0.10	-
6496	356995.06	1187742.32	Метод спутниковых геодезических измерений (определений)	0.10	-
6497	356995.11	1187752.16	Метод спутниковых геодезических измерений (определений)	0.10	-
6498	356994.46	1187752.26	Метод спутниковых геодезических измерений (определений)	0.10	-
6499	356981.79	1187749.27	Метод спутниковых геодезических измерений (определений)	0.10	-
6500	356980.14	1187748.13	Метод спутниковых геодезических измерений (определений)	0.10	-
6501	356980.20	1187741.42	Метод спутниковых геодезических измерений (определений)	0.10	-
6502	356975.44	1187741.44	Метод спутниковых геодезических измерений (определений)	0.10	-
6503	356975.58	1187740.34	Метод спутниковых геодезических измерений (определений)	0.10	-
6504	356977.27	1187738.22	Метод спутниковых геодезических измерений (определений)	0.10	-
6505	356979.82	1187737.29	Метод спутниковых геодезических измерений (определений)	0.10	-
6506	356980.02	1187737.28	Метод спутниковых геодезических измерений (определений)	0.10	-
6507	356980.87	1187730.84	Метод спутниковых геодезических измерений (определений)	0.10	-

2. Сведения о характерных точках границ объекта					
Обозначение характерных точек границ	Координаты, м		Метод определения координат характерной точки	Средняя квадратическая погрешность положения характерной точки (Mt), м	Описание обозначения точки на местности (при наличии)
	X	Y			
1	2	3	4	5	6
6508	356910.67	1187731.67	Метод спутниковых геодезических измерений (определений)	0.10	-
6509	356910.30	1187734.75	Метод спутниковых геодезических измерений (определений)	0.10	-
6510	356908.61	1187736.87	Метод спутниковых геодезических измерений (определений)	0.10	-
6511	356906.29	1187737.78	Метод спутниковых геодезических измерений (определений)	0.10	-
6512	356907.21	1187765.49	Метод спутниковых геодезических измерений (определений)	0.10	-
6513	356977.47	1187855.06	Метод спутниковых геодезических измерений (определений)	0.10	-
6514	356981.75	1187851.98	Метод спутниковых геодезических измерений (определений)	0.10	-
6515	356984.45	1187851.71	Метод спутниковых геодезических измерений (определений)	0.10	-
6516	356986.89	1187852.89	Метод спутниковых геодезических измерений (определений)	0.10	-
6517	356988.78	1187855.58	Метод спутниковых геодезических измерений (определений)	0.10	-
6518	356988.99	1187858.28	Метод спутниковых геодезических измерений (определений)	0.10	-
6519	356987.75	1187860.69	Метод спутниковых геодезических измерений (определений)	0.10	-
6520	356985.44	1187862.11	Метод спутниковых геодезических измерений (определений)	0.10	-

2. Сведения о характерных точках границ объекта					
Обозначение характерных точек границ	Координаты, м		Метод определения координат характерной точки	Средняя квадратическая погрешность положения характерной точки (Mt), м	Описание обозначения точки на местности (при наличии)
	X	Y			
1	2	3	4	5	6
6521	356984.48	1187862.28	Метод спутниковых геодезических измерений (определений)	0.10	-
6522	356983.63	1187862.94	Метод спутниковых геодезических измерений (определений)	0.10	-
6523	357034.21	1187927.03	Метод спутниковых геодезических измерений (определений)	0.10	-
6524	357043.86	1187918.66	Метод спутниковых геодезических измерений (определений)	0.10	-
6525	357046.35	1187918.15	Метод спутниковых геодезических измерений (определений)	0.10	-
6526	357048.32	1187920.43	Метод спутниковых геодезических измерений (определений)	0.10	-
6527	357045.56	1187922.86	Метод спутниковых геодезических измерений (определений)	0.10	-
6528	357049.86	1187927.72	Метод спутниковых геодезических измерений (определений)	0.10	-
6529	357041.03	1187935.69	Метод спутниковых геодезических измерений (определений)	0.10	-
6415	357059.72	1187959.67	Метод спутниковых геодезических измерений (определений)	0.10	-
6530	356650.05	1188324.20	Метод спутниковых геодезических измерений (определений)	0.10	-
6531	356662.03	1188314.50	Метод спутниковых геодезических измерений (определений)	0.10	-
6532	356660.13	1188312.56	Метод спутниковых геодезических измерений (определений)	0.10	-

2. Сведения о характерных точках границ объекта					
Обозначение характерных точек границ	Координаты, м		Метод определения координат характерной точки	Средняя квадратическая погрешность положения характерной точки (Mt), м	Описание обозначения точки на местности (при наличии)
	X	Y			
1	2	3	4	5	6
6533	356659.16	1188310.45	Метод спутниковых геодезических измерений (определений)	0.10	-
6534	356666.61	1188303.87	Метод спутниковых геодезических измерений (определений)	0.10	-
6535	356670.15	1188307.67	Метод спутниковых геодезических измерений (определений)	0.10	-
6536	356684.30	1188294.58	Метод спутниковых геодезических измерений (определений)	0.10	-
6537	356702.33	1188278.77	Метод спутниковых геодезических измерений (определений)	0.10	-
6538	356693.74	1188258.43	Метод спутниковых геодезических измерений (определений)	0.10	-
6539	356686.27	1188239.79	Метод спутниковых геодезических измерений (определений)	0.10	-
6540	356666.06	1188194.20	Метод спутниковых геодезических измерений (определений)	0.10	-
6541	356659.45	1188179.00	Метод спутниковых геодезических измерений (определений)	0.10	-
6542	356656.70	1188164.27	Метод спутниковых геодезических измерений (определений)	0.10	-
6543	356652.21	1188145.93	Метод спутниковых геодезических измерений (определений)	0.10	-
6544	356649.80	1188109.68	Метод спутниковых геодезических измерений (определений)	0.10	-
6545	356648.53	1188095.82	Метод спутниковых геодезических измерений (определений)	0.10	-

2. Сведения о характерных точках границ объекта					
Обозначение характерных точек границ	Координаты, м		Метод определения координат характерной точки	Средняя квадратическая погрешность положения характерной точки (Mt), м	Описание обозначения точки на местности (при наличии)
	X	Y			
1	2	3	4	5	6
6546	356640.49	1188069.89	Метод спутниковых геодезических измерений (определений)	0.10	-
6547	356629.24	1188073.40	Метод спутниковых геодезических измерений (определений)	0.10	-
6548	356591.26	1188107.66	Метод спутниковых геодезических измерений (определений)	0.10	-
6549	356586.15	1188113.27	Метод спутниковых геодезических измерений (определений)	0.10	-
6550	356588.82	1188121.32	Метод спутниковых геодезических измерений (определений)	0.10	-
6551	356579.47	1188124.29	Метод спутниковых геодезических измерений (определений)	0.10	-
6552	356578.51	1188121.66	Метод спутниковых геодезических измерений (определений)	0.10	-
6553	356540.33	1188163.60	Метод спутниковых геодезических измерений (определений)	0.10	-
6554	356544.86	1188166.68	Метод спутниковых геодезических измерений (определений)	0.10	-
6555	356545.98	1188169.15	Метод спутниковых геодезических измерений (определений)	0.10	-
6556	356545.24	1188195.09	Метод спутниковых геодезических измерений (определений)	0.10	-
6557	356535.45	1188194.86	Метод спутниковых геодезических измерений (определений)	0.10	-
6558	356535.96	1188172.66	Метод спутниковых геодезических измерений (определений)	0.10	-

2. Сведения о характерных точках границ объекта					
Обозначение характерных точек границ	Координаты, м		Метод определения координат характерной точки	Средняя квадратическая погрешность положения характерной точки (Mt), м	Описание обозначения точки на местности (при наличии)
	X	Y			
1	2	3	4	5	6
6559	356533.96	1188171.43	Метод спутниковых геодезических измерений (определений)	0.10	-
6560	356515.84	1188194.40	Метод спутниковых геодезических измерений (определений)	0.10	-
6561	356513.63	1188194.35	Метод спутниковых геодезических измерений (определений)	0.10	-
6562	356513.57	1188197.29	Метод спутниковых геодезических измерений (определений)	0.10	-
6563	356494.60	1188221.35	Метод спутниковых геодезических измерений (определений)	0.10	-
6564	356481.83	1188235.66	Метод спутниковых геодезических измерений (определений)	0.10	-
6565	356468.77	1188252.15	Метод спутниковых геодезических измерений (определений)	0.10	-
6566	356454.38	1188264.55	Метод спутниковых геодезических измерений (определений)	0.10	-
6567	356431.76	1188303.28	Метод спутниковых геодезических измерений (определений)	0.10	-
6568	356467.69	1188305.30	Метод спутниковых геодезических измерений (определений)	0.10	-
6569	356468.16	1188297.01	Метод спутниковых геодезических измерений (определений)	0.10	-
6570	356477.97	1188297.46	Метод спутниковых геодезических измерений (определений)	0.10	-
6571	356477.68	1188305.79	Метод спутниковых геодезических измерений (определений)	0.10	-

2. Сведения о характерных точках границ объекта					
Обозначение характерных точек границ	Координаты, м		Метод определения координат характерной точки	Средняя квадратическая погрешность положения характерной точки (Mt), м	Описание обозначения точки на местности (при наличии)
	X	Y			
1	2	3	4	5	6
6572	356511.93	1188307.53	Метод спутниковых геодезических измерений (определений)	0.10	-
6573	356513.13	1188254.49	Метод спутниковых геодезических измерений (определений)	0.10	-
6574	356522.91	1188254.87	Метод спутниковых геодезических измерений (определений)	0.10	-
6575	356521.92	1188308.14	Метод спутниковых геодезических измерений (определений)	0.10	-
6576	356527.91	1188308.79	Метод спутниковых геодезических измерений (определений)	0.10	-
6577	356529.99	1188310.32	Метод спутниковых геодезических измерений (определений)	0.10	-
6578	356535.97	1188317.26	Метод спутниковых геодезических измерений (определений)	0.10	-
6579	356559.02	1188318.73	Метод спутниковых геодезических измерений (определений)	0.10	-
6580	356588.41	1188319.90	Метод спутниковых геодезических измерений (определений)	0.10	-
6581	356619.88	1188322.08	Метод спутниковых геодезических измерений (определений)	0.10	-
6582	356620.99	1188309.16	Метод спутниковых геодезических измерений (определений)	0.10	-
6583	356617.01	1188304.04	Метод спутниковых геодезических измерений (определений)	0.10	-
6584	356624.61	1188297.84	Метод спутниковых геодезических измерений (определений)	0.10	-

2. Сведения о характерных точках границ объекта					
Обозначение характерных точек границ	Координаты, м		Метод определения координат характерной точки	Средняя квадратическая погрешность положения характерной точки (Mt), м	Описание обозначения точки на местности (при наличии)
	X	Y			
1	2	3	4	5	6
6585	356630.74	1188305.60	Метод спутниковых геодезических измерений (определений)	0.10	-
6586	356631.10	1188308.11	Метод спутниковых геодезических измерений (определений)	0.10	-
6587	356630.72	1188315.72	Метод спутниковых геодезических измерений (определений)	0.10	-
6588	356630.38	1188318.41	Метод спутниковых геодезических измерений (определений)	0.10	-
6589	356629.86	1188322.80	Метод спутниковых геодезических измерений (определений)	0.10	-
6530	356650.05	1188324.20	Метод спутниковых геодезических измерений (определений)	0.10	-
6590	356993.22	1187720.71	Метод спутниковых геодезических измерений (определений)	0.10	-
6591	357048.37	1187720.26	Метод спутниковых геодезических измерений (определений)	0.10	-
6592	357048.72	1187706.65	Метод спутниковых геодезических измерений (определений)	0.10	-
6593	357050.28	1187706.64	Метод спутниковых геодезических измерений (определений)	0.10	-
6594	357050.28	1187707.04	Метод спутниковых геодезических измерений (определений)	0.10	-
6595	357053.03	1187707.02	Метод спутниковых геодезических измерений (определений)	0.10	-
6596	357053.03	1187706.62	Метод спутниковых геодезических измерений (определений)	0.10	-

2. Сведения о характерных точках границ объекта					
Обозначение характерных точек границ	Координаты, м		Метод определения координат характерной точки	Средняя квадратическая погрешность положения характерной точки (Mt), м	Описание обозначения точки на местности (при наличии)
	X	Y			
1	2	3	4	5	6
6597	357058.52	1187706.59	Метод спутниковых геодезических измерений (определений)	0.10	-
6598	357058.38	1187720.18	Метод спутниковых геодезических измерений (определений)	0.10	-
6599	357117.16	1187719.00	Метод спутниковых геодезических измерений (определений)	0.10	-
6600	357117.09	1187716.28	Метод спутниковых геодезических измерений (определений)	0.10	-
6601	357117.45	1187715.30	Метод спутниковых геодезических измерений (определений)	0.10	-
6602	357117.31	1187706.42	Метод спутниковых геодезических измерений (определений)	0.10	-
6603	357107.43	1187706.28	Метод спутниковых геодезических измерений (определений)	0.10	-
6604	357107.39	1187696.86	Метод спутниковых геодезических измерений (определений)	0.10	-
6605	357117.26	1187696.42	Метод спутниковых геодезических измерений (определений)	0.10	-
6606	357117.28	1187677.93	Метод спутниковых геодезических измерений (определений)	0.10	-
6607	357107.17	1187678.08	Метод спутниковых геодезических измерений (определений)	0.10	-
6608	357107.17	1187668.34	Метод спутниковых геодезических измерений (определений)	0.10	-
6609	357117.30	1187667.93	Метод спутниковых геодезических измерений (определений)	0.10	-

2. Сведения о характерных точках границ объекта					
Обозначение характерных точек границ	Координаты, м		Метод определения координат характерной точки	Средняя квадратическая погрешность положения характерной точки (Mt), м	Описание обозначения точки на местности (при наличии)
	X	Y			
1	2	3	4	5	6
6610	357117.35	1187621.31	Метод спутниковых геодезических измерений (определений)	0.10	-
6611	357107.05	1187621.14	Метод спутниковых геодезических измерений (определений)	0.10	-
6612	357107.02	1187611.33	Метод спутниковых геодезических измерений (определений)	0.10	-
6613	357117.37	1187611.31	Метод спутниковых геодезических измерений (определений)	0.10	-
6614	357117.44	1187543.40	Метод спутниковых геодезических измерений (определений)	0.10	-
6615	357099.67	1187544.03	Метод спутниковых геодезических измерений (определений)	0.10	-
6616	357098.98	1187543.36	Метод спутниковых геодезических измерений (определений)	0.10	-
6617	357076.73	1187544.17	Метод спутниковых геодезических измерений (определений)	0.10	-
6618	357076.75	1187544.47	Метод спутниковых геодезических измерений (определений)	0.10	-
6619	357075.31	1187544.53	Метод спутниковых геодезических измерений (определений)	0.10	-
6620	357041.61	1187545.38	Метод спутниковых геодезических измерений (определений)	0.10	-
6621	357040.90	1187544.71	Метод спутниковых геодезических измерений (определений)	0.10	-
6622	357038.85	1187544.78	Метод спутниковых геодезических измерений (определений)	0.10	-

2. Сведения о характерных точках границ объекта					
Обозначение характерных точек границ	Координаты, м		Метод определения координат характерной точки	Средняя квадратическая погрешность положения характерной точки (Mt), м	Описание обозначения точки на местности (при наличии)
	X	Y			
1	2	3	4	5	6
6623	357037.44	1187546.21	Метод спутниковых геодезических измерений (определений)	0.10	-
6624	357036.87	1187546.26	Метод спутниковых геодезических измерений (определений)	0.10	-
6625	357036.88	1187557.92	Метод спутниковых геодезических измерений (определений)	0.10	-
6626	357035.59	1187557.97	Метод спутниковых геодезических измерений (определений)	0.10	-
6627	357035.60	1187558.29	Метод спутниковых геодезических измерений (определений)	0.10	-
6628	357027.07	1187558.50	Метод спутниковых геодезических измерений (определений)	0.10	-
6629	357026.88	1187545.38	Метод спутниковых геодезических измерений (определений)	0.10	-
6630	357022.78	1187545.44	Метод спутниковых геодезических измерений (определений)	0.10	-
6631	357022.72	1187557.60	Метод спутниковых геодезических измерений (определений)	0.10	-
6632	357020.84	1187557.62	Метод спутниковых геодезических измерений (определений)	0.10	-
6633	357020.86	1187558.65	Метод спутниковых геодезических измерений (определений)	0.10	-
6634	357009.61	1187558.93	Метод спутниковых геодезических измерений (определений)	0.10	-
6635	357009.60	1187558.36	Метод спутниковых геодезических измерений (определений)	0.10	-

2. Сведения о характерных точках границ объекта					
Обозначение характерных точек границ	Координаты, м		Метод определения координат характерной точки	Средняя квадратическая погрешность положения характерной точки (Mt), м	Описание обозначения точки на местности (при наличии)
	X	Y			
1	2	3	4	5	6
6636	357006.79	1187558.43	Метод спутниковых геодезических измерений (определений)	0.10	-
6637	357006.58	1187549.67	Метод спутниковых геодезических измерений (определений)	0.10	-
6638	357007.37	1187549.01	Метод спутниковых геодезических измерений (определений)	0.10	-
6639	357007.33	1187546.96	Метод спутниковых геодезических измерений (определений)	0.10	-
6640	357005.83	1187545.53	Метод спутниковых геодезических измерений (определений)	0.10	-
6641	357003.78	1187545.57	Метод спутниковых геодезических измерений (определений)	0.10	-
6642	356994.24	1187545.90	Метод спутниковых геодезических измерений (определений)	0.10	-
6643	356994.14	1187546.58	Метод спутниковых геодезических измерений (определений)	0.10	-
6644	356984.26	1187546.79	Метод спутниковых геодезических измерений (определений)	0.10	-
6645	356984.24	1187546.06	Метод спутниковых геодезических измерений (определений)	0.10	-
6646	356978.77	1187546.14	Метод спутниковых геодезических измерений (определений)	0.10	-
6647	356978.61	1187554.04	Метод спутниковых геодезических измерений (определений)	0.10	-
6648	356968.81	1187554.25	Метод спутниковых геодезических измерений (определений)	0.10	-

2. Сведения о характерных точках границ объекта					
Обозначение характерных точек границ	Координаты, м		Метод определения координат характерной точки	Средняя квадратическая погрешность положения характерной точки (Mt), м	Описание обозначения точки на местности (при наличии)
	X	Y			
1	2	3	4	5	6
6649	356968.77	1187546.40	Метод спутниковых геодезических измерений (определений)	0.10	-
6650	356960.88	1187546.67	Метод спутниковых геодезических измерений (определений)	0.10	-
6651	356960.86	1187545.85	Метод спутниковых геодезических измерений (определений)	0.10	-
6652	356960.02	1187544.35	Метод спутниковых геодезических измерений (определений)	0.10	-
6653	356957.08	1187544.41	Метод спутниковых геодезических измерений (определений)	0.10	-
6654	356956.15	1187545.97	Метод спутниковых геодезических измерений (определений)	0.10	-
6655	356956.17	1187546.83	Метод спутниковых геодезических измерений (определений)	0.10	-
6656	356946.76	1187547.16	Метод спутниковых геодезических измерений (определений)	0.10	-
6657	356946.63	1187548.76	Метод спутниковых геодезических измерений (определений)	0.10	-
6658	356939.56	1187548.96	Метод спутниковых геодезических измерений (определений)	0.10	-
6659	356939.54	1187548.45	Метод спутниковых геодезических измерений (определений)	0.10	-
6660	356938.57	1187547.88	Метод спутниковых геодезических измерений (определений)	0.10	-
6661	356936.77	1187547.93	Метод спутниковых геодезических измерений (определений)	0.10	-

2. Сведения о характерных точках границ объекта					
Обозначение характерных точек границ	Координаты, м		Метод определения координат характерной точки	Средняя квадратическая погрешность положения характерной точки (Mt), м	Описание обозначения точки на местности (при наличии)
	X	Y			
1	2	3	4	5	6
6662	356936.77	1187547.50	Метод спутниковых геодезических измерений (определений)	0.10	-
6663	356905.32	1187548.70	Метод спутниковых геодезических измерений (определений)	0.10	-
6664	356901.30	1187548.79	Метод спутниковых геодезических измерений (определений)	0.10	-
6665	356901.35	1187554.91	Метод спутниковых геодезических измерений (определений)	0.10	-
6666	356901.66	1187554.90	Метод спутниковых геодезических измерений (определений)	0.10	-
6667	356901.79	1187571.09	Метод спутниковых геодезических измерений (определений)	0.10	-
6668	356901.47	1187571.10	Метод спутниковых геодезических измерений (определений)	0.10	-
6669	356901.52	1187576.53	Метод спутниковых геодезических измерений (определений)	0.10	-
6670	356904.04	1187576.49	Метод спутниковых геодезических измерений (определений)	0.10	-
6671	356904.20	1187589.70	Метод спутниковых геодезических измерений (определений)	0.10	-
6672	356901.67	1187589.72	Метод спутниковых геодезических измерений (определений)	0.10	-
6673	356901.76	1187600.97	Метод спутниковых геодезических измерений (определений)	0.10	-
6674	356904.09	1187600.95	Метод спутниковых геодезических измерений (определений)	0.10	-

2. Сведения о характерных точках границ объекта					
Обозначение характерных точек границ	Координаты, м		Метод определения координат характерной точки	Средняя квадратическая погрешность положения характерной точки (Mt), м	Описание обозначения точки на местности (при наличии)
	X	Y			
1	2	3	4	5	6
6675	356904.11	1187604.96	Метод спутниковых геодезических измерений (определений)	0.10	-
6676	356963.85	1187604.21	Метод спутниковых геодезических измерений (определений)	0.10	-
6677	356970.79	1187605.18	Метод спутниковых геодезических измерений (определений)	0.10	-
6678	356979.56	1187607.47	Метод спутниковых геодезических измерений (определений)	0.10	-
6679	356982.77	1187605.30	Метод спутниковых геодезических измерений (определений)	0.10	-
6680	356985.47	1187605.16	Метод спутниковых геодезических измерений (определений)	0.10	-
6681	356987.85	1187606.46	Метод спутниковых геодезических измерений (определений)	0.10	-
6682	356989.21	1187608.80	Метод спутниковых геодезических измерений (определений)	0.10	-
6683	356989.14	1187611.52	Метод спутниковых геодезических измерений (определений)	0.10	-
6684	356987.67	1187613.79	Метод спутниковых геодезических измерений (определений)	0.10	-
6685	356986.32	1187614.87	Метод спутниковых геодезических измерений (определений)	0.10	-
6686	356988.83	1187618.36	Метод спутниковых геодезических измерений (определений)	0.10	-
6687	356988.89	1187622.50	Метод спутниковых геодезических измерений (определений)	0.10	-

2. Сведения о характерных точках границ объекта					
Обозначение характерных точек границ	Координаты, м		Метод определения координат характерной точки	Средняя квадратическая погрешность положения характерной точки (Mt), м	Описание обозначения точки на местности (при наличии)
	X	Y			
1	2	3	4	5	6
6688	356991.27	1187622.49	Метод спутниковых геодезических измерений (определений)	0.10	-
6689	356993.35	1187626.17	Метод спутниковых геодезических измерений (определений)	0.10	-
6690	356993.95	1187638.80	Метод спутниковых геодезических измерений (определений)	0.10	-
6691	356996.09	1187640.38	Метод спутниковых геодезических измерений (определений)	0.10	-
6692	356996.10	1187650.02	Метод спутниковых геодезических измерений (определений)	0.10	-
6693	356994.34	1187649.06	Метод спутниковых геодезических измерений (определений)	0.10	-
6694	356994.78	1187671.00	Метод спутниковых геодезических измерений (определений)	0.10	-
6695	356996.23	1187671.13	Метод спутниковых геодезических измерений (определений)	0.10	-
6696	356996.28	1187678.48	Метод спутниковых геодезических измерений (определений)	0.10	-
6697	357000.42	1187678.48	Метод спутниковых геодезических измерений (определений)	0.10	-
6698	356998.94	1187680.16	Метод спутниковых геодезических измерений (определений)	0.10	-
6699	356996.34	1187680.96	Метод спутниковых геодезических измерений (определений)	0.10	-
6700	356994.76	1187681.01	Метод спутниковых геодезических измерений (определений)	0.10	-

2. Сведения о характерных точках границ объекта					
Обозначение характерных точек границ	Координаты, м		Метод определения координат характерной точки	Средняя квадратическая погрешность положения характерной точки (Mt), м	Описание обозначения точки на местности (при наличии)
	X	Y			
1	2	3	4	5	6
6701	356993.93	1187712.13	Метод спутниковых геодезических измерений (определений)	0.10	-
6590	356993.22	1187720.71	Метод спутниковых геодезических измерений (определений)	0.10	-
6702	356728.33	1188255.78	Метод спутниковых геодезических измерений (определений)	0.10	-
6703	356742.16	1188244.24	Метод спутниковых геодезических измерений (определений)	0.10	-
6704	356762.82	1188225.23	Метод спутниковых геодезических измерений (определений)	0.10	-
6705	356759.74	1188221.70	Метод спутниковых геодезических измерений (определений)	0.10	-
6706	356767.10	1188215.21	Метод спутниковых геодезических измерений (определений)	0.10	-
6707	356770.21	1188218.50	Метод спутниковых геодезических измерений (определений)	0.10	-
6708	356787.03	1188203.38	Метод спутниковых геодезических измерений (определений)	0.10	-
6709	356784.41	1188199.95	Метод спутниковых геодезических измерений (определений)	0.10	-
6710	356791.79	1188193.45	Метод спутниковых геодезических измерений (определений)	0.10	-
6711	356794.49	1188196.70	Метод спутниковых геодезических измерений (определений)	0.10	-
6712	356805.61	1188186.80	Метод спутниковых геодезических измерений (определений)	0.10	-

2. Сведения о характерных точках границ объекта					
Обозначение характерных точек границ	Координаты, м		Метод определения координат характерной точки	Средняя квадратическая погрешность положения характерной точки (Mt), м	Описание обозначения точки на местности (при наличии)
	X	Y			
1	2	3	4	5	6
6713	356805.04	1188164.30	Метод спутниковых геодезических измерений (определений)	0.10	-
6714	356791.33	1188159.37	Метод спутниковых геодезических измерений (определений)	0.10	-
6715	356752.31	1188159.15	Метод спутниковых геодезических измерений (определений)	0.10	-
6716	356750.00	1188157.73	Метод спутниковых геодезических измерений (определений)	0.10	-
6717	356748.76	1188155.32	Метод спутниковых геодезических измерений (определений)	0.10	-
6718	356748.76	1188144.19	Метод спутниковых геодезических измерений (определений)	0.10	-
6719	356756.48	1188144.15	Метод спутниковых геодезических измерений (определений)	0.10	-
6720	356758.56	1188144.14	Метод спутниковых геодезических измерений (определений)	0.10	-
6721	356758.64	1188149.34	Метод спутниковых геодезических измерений (определений)	0.10	-
6722	356787.17	1188149.37	Метод спутниковых геодезических измерений (определений)	0.10	-
6723	356787.48	1188137.18	Метод спутниковых геодезических измерений (определений)	0.10	-
6724	356785.79	1188137.14	Метод спутниковых геодезических измерений (определений)	0.10	-
6725	356785.79	1188133.60	Метод спутниковых геодезических измерений (определений)	0.10	-

2. Сведения о характерных точках границ объекта					
Обозначение характерных точек границ	Координаты, м		Метод определения координат характерной точки	Средняя квадратическая погрешность положения характерной точки (Mt), м	Описание обозначения точки на местности (при наличии)
	X	Y			
1	2	3	4	5	6
6726	356781.82	1188133.58	Метод спутниковых геодезических измерений (определений)	0.10	-
6727	356781.81	1188128.69	Метод спутниковых геодезических измерений (определений)	0.10	-
6728	356782.57	1188128.69	Метод спутниковых геодезических измерений (определений)	0.10	-
6729	356782.57	1188127.22	Метод спутниковых геодезических измерений (определений)	0.10	-
6730	356787.49	1188127.18	Метод спутниковых геодезических измерений (определений)	0.10	-
6731	356787.51	1188115.57	Метод спутниковых геодезических измерений (определений)	0.10	-
6732	356782.61	1188115.45	Метод спутниковых геодезических измерений (определений)	0.10	-
6733	356782.62	1188112.31	Метод спутниковых геодезических измерений (определений)	0.10	-
6734	356781.92	1188112.30	Метод спутниковых геодезических измерений (определений)	0.10	-
6735	356781.94	1188107.37	Метод спутниковых геодезических измерений (определений)	0.10	-
6736	356782.63	1188107.37	Метод спутниковых геодезических измерений (определений)	0.10	-
6737	356782.64	1188105.61	Метод спутниковых геодезических измерений (определений)	0.10	-
6738	356787.52	1188105.57	Метод спутниковых геодезических измерений (определений)	0.10	-

2. Сведения о характерных точках границ объекта					
Обозначение характерных точек границ	Координаты, м		Метод определения координат характерной точки	Средняя квадратическая погрешность положения характерной точки (Mt), м	Описание обозначения точки на местности (при наличии)
	X	Y			
1	2	3	4	5	6
6739	356787.54	1188092.85	Метод спутниковых геодезических измерений (определений)	0.10	-
6740	356782.71	1188092.72	Метод спутниковых геодезических измерений (определений)	0.10	-
6741	356782.70	1188089.71	Метод спутниковых геодезических измерений (определений)	0.10	-
6742	356782.01	1188089.71	Метод спутниковых геодезических измерений (определений)	0.10	-
6743	356782.03	1188084.77	Метод спутниковых геодезических измерений (определений)	0.10	-
6744	356782.71	1188084.78	Метод спутниковых геодезических измерений (определений)	0.10	-
6745	356782.73	1188082.88	Метод спутниковых геодезических измерений (определений)	0.10	-
6746	356787.68	1188082.85	Метод спутниковых геодезических измерений (определений)	0.10	-
6747	356788.07	1188072.20	Метод спутниковых геодезических измерений (определений)	0.10	-
6748	356782.75	1188072.18	Метод спутниковых геодезических измерений (определений)	0.10	-
6749	356782.84	1188068.32	Метод спутниковых геодезических измерений (определений)	0.10	-
6750	356782.11	1188068.32	Метод спутниковых геодезических измерений (определений)	0.10	-
6751	356782.13	1188063.40	Метод спутниковых геодезических измерений (определений)	0.10	-

2. Сведения о характерных точках границ объекта					
Обозначение характерных точек границ	Координаты, м		Метод определения координат характерной точки	Средняя квадратическая погрешность положения характерной точки (Mt), м	Описание обозначения точки на местности (при наличии)
	X	Y			
1	2	3	4	5	6
6752	356782.87	1188063.41	Метод спутниковых геодезических измерений (определений)	0.10	-
6753	356782.87	1188062.23	Метод спутниковых геодезических измерений (определений)	0.10	-
6754	356788.44	1188062.20	Метод спутниковых геодезических измерений (определений)	0.10	-
6755	356788.85	1188051.08	Метод спутниковых геодезических измерений (определений)	0.10	-
6756	356782.95	1188050.84	Метод спутниковых геодезических измерений (определений)	0.10	-
6757	356782.97	1188047.01	Метод спутниковых геодезических измерений (определений)	0.10	-
6758	356782.20	1188047.00	Метод спутниковых геодезических измерений (определений)	0.10	-
6759	356782.24	1188042.07	Метод спутниковых геодезических измерений (определений)	0.10	-
6760	356786.19	1188042.09	Метод спутниковых геодезических измерений (определений)	0.10	-
6761	356786.20	1188041.10	Метод спутниковых геодезических измерений (определений)	0.10	-
6762	356789.22	1188041.08	Метод спутниковых геодезических измерений (определений)	0.10	-
6763	356790.25	1188013.03	Метод спутниковых геодезических измерений (определений)	0.10	-
6764	356753.50	1188014.28	Метод спутниковых геодезических измерений (определений)	0.10	-

2. Сведения о характерных точках границ объекта					
Обозначение характерных точек границ	Координаты, м		Метод определения координат характерной точки	Средняя квадратическая погрешность положения характерной точки (Mt), м	Описание обозначения точки на местности (при наличии)
	X	Y			
1	2	3	4	5	6
6765	356751.60	1188016.22	Метод спутниковых геодезических измерений (определений)	0.10	-
6766	356748.73	1188016.97	Метод спутниковых геодезических измерений (определений)	0.10	-
6767	356746.11	1188016.30	Метод спутниковых геодезических измерений (определений)	0.10	-
6768	356744.41	1188014.69	Метод спутниковых геодезических измерений (определений)	0.10	-
6769	356673.21	1188018.86	Метод спутниковых геодезических измерений (определений)	0.10	-
6770	356676.08	1188068.68	Метод спутниковых геодезических измерений (определений)	0.10	-
6771	356676.85	1188097.91	Метод спутниковых геодезических измерений (определений)	0.10	-
6772	356679.25	1188138.71	Метод спутниковых геодезических измерений (определений)	0.10	-
6773	356684.67	1188154.37	Метод спутниковых геодезических измерений (определений)	0.10	-
6774	356711.79	1188219.76	Метод спутниковых геодезических измерений (определений)	0.10	-
6775	356719.82	1188240.24	Метод спутниковых геодезических измерений (определений)	0.10	-
6776	356721.87	1188247.73	Метод спутниковых геодезических измерений (определений)	0.10	-
6702	356728.33	1188255.78	Метод спутниковых геодезических измерений (определений)	0.10	-

2. Сведения о характерных точках границ объекта					
Обозначение характерных точек границ	Координаты, м		Метод определения координат характерной точки	Средняя квадратическая погрешность положения характерной точки (Mt), м	Описание обозначения точки на местности (при наличии)
	X	Y			
1	2	3	4	5	6
6777	356815.39	1188177.99	Метод спутниковых геодезических измерений (определений)	0.10	-
6778	356828.15	1188166.43	Метод спутниковых геодезических измерений (определений)	0.10	-
6779	356826.39	1188164.22	Метод спутниковых геодезических измерений (определений)	0.10	-
6780	356833.17	1188158.09	Метод спутниковых геодезических измерений (определений)	0.10	-
6781	356833.07	1188157.98	Метод спутниковых геодезических измерений (определений)	0.10	-
6782	356833.58	1188157.52	Метод спутниковых геодезических измерений (определений)	0.10	-
6783	356835.58	1188159.73	Метод спутниковых геодезических измерений (определений)	0.10	-
6784	356875.04	1188124.41	Метод спутниковых геодезических измерений (определений)	0.10	-
6785	356873.23	1188122.40	Метод спутниковых геодезических измерений (определений)	0.10	-
6786	356872.95	1188121.27	Метод спутниковых геодезических измерений (определений)	0.10	-
6787	356867.09	1188114.77	Метод спутниковых геодезических измерений (определений)	0.10	-
6788	356871.18	1188111.02	Метод спутниковых геодезических измерений (определений)	0.10	-
6789	356873.78	1188110.22	Метод спутниковых геодезических измерений (определений)	0.10	-

2. Сведения о характерных точках границ объекта					
Обозначение характерных точек границ	Координаты, м		Метод определения координат характерной точки	Средняя квадратическая погрешность положения характерной точки (Mt), м	Описание обозначения точки на местности (при наличии)
	X	Y			
1	2	3	4	5	6
6790	356876.40	1188110.89	Метод спутниковых геодезических измерений (определений)	0.10	-
6791	356877.88	1188112.18	Метод спутниковых геодезических измерений (определений)	0.10	-
6792	356882.36	1188117.56	Метод спутниковых геодезических измерений (определений)	0.10	-
6793	356893.48	1188107.15	Метод спутниковых геодезических измерений (определений)	0.10	-
6794	356902.83	1188099.57	Метод спутниковых геодезических измерений (определений)	0.10	-
6795	356900.80	1188096.99	Метод спутниковых геодезических измерений (определений)	0.10	-
6796	356908.17	1188090.50	Метод спутниковых геодезических измерений (определений)	0.10	-
6797	356910.43	1188093.07	Метод спутниковых геодезических измерений (определений)	0.10	-
6798	356952.65	1188054.99	Метод спутниковых геодезических измерений (определений)	0.10	-
6799	356947.23	1188051.25	Метод спутниковых геодезических измерений (определений)	0.10	-
6800	356954.85	1188044.53	Метод спутниковых геодезических измерений (определений)	0.10	-
6801	356960.35	1188048.06	Метод спутниковых геодезических измерений (определений)	0.10	-
6802	357010.53	1188003.15	Метод спутниковых геодезических измерений (определений)	0.10	-

2. Сведения о характерных точках границ объекта					
Обозначение характерных точек границ	Координаты, м		Метод определения координат характерной точки	Средняя квадратическая погрешность положения характерной точки (Mt), м	Описание обозначения точки на местности (при наличии)
	X	Y			
1	2	3	4	5	6
6803	356918.80	1188007.80	Метод спутниковых геодезических измерений (определений)	0.10	-
6804	356919.72	1188021.79	Метод спутниковых геодезических измерений (определений)	0.10	-
6805	356917.73	1188024.66	Метод спутниковых геодезических измерений (определений)	0.10	-
6806	356917.51	1188020.65	Метод спутниковых геодезических измерений (определений)	0.10	-
6807	356909.85	1188021.07	Метод спутниковых геодезических измерений (определений)	0.10	-
6808	356908.81	1188008.30	Метод спутниковых геодезических измерений (определений)	0.10	-
6809	356884.26	1188009.49	Метод спутниковых геодезических измерений (определений)	0.10	-
6810	356884.53	1188021.44	Метод спутниковых геодезических измерений (определений)	0.10	-
6811	356874.75	1188021.91	Метод спутниковых геодезических измерений (определений)	0.10	-
6812	356874.27	1188010.08	Метод спутниковых геодезических измерений (определений)	0.10	-
6813	356856.39	1188011.02	Метод спутниковых геодезических измерений (определений)	0.10	-
6814	356822.27	1188011.97	Метод спутниковых геодезических измерений (определений)	0.10	-
6815	356822.42	1188025.44	Метод спутниковых геодезических измерений (определений)	0.10	-

2. Сведения о характерных точках границ объекта					
Обозначение характерных точек границ	Координаты, м		Метод определения координат характерной точки	Средняя квадратическая погрешность положения характерной точки (Mt), м	Описание обозначения точки на местности (при наличии)
	X	Y			
1	2	3	4	5	6
6816	356816.32	1188025.44	Метод спутниковых геодезических измерений (определений)	0.10	-
6817	356816.32	1188030.19	Метод спутниковых геодезических измерений (определений)	0.10	-
6818	356813.75	1188028.65	Метод спутниковых геодезических измерений (определений)	0.10	-
6819	356812.63	1188026.18	Метод спутниковых геодезических измерений (определений)	0.10	-
6820	356812.27	1188012.28	Метод спутниковых геодезических измерений (определений)	0.10	-
6821	356800.28	1188012.69	Метод спутниковых геодезических измерений (определений)	0.10	-
6822	356797.55	1188088.07	Метод спутниковых геодезических измерений (определений)	0.10	-
6823	356797.53	1188099.70	Метод спутниковых геодезических измерений (определений)	0.10	-
6824	356816.90	1188099.85	Метод спутниковых геодезических измерений (определений)	0.10	-
6825	356816.89	1188109.65	Метод спутниковых геодезических измерений (определений)	0.10	-
6826	356797.52	1188109.70	Метод спутниковых геодезических измерений (определений)	0.10	-
6827	356797.64	1188143.36	Метод спутниковых геодезических измерений (определений)	0.10	-
6828	356797.85	1188146.06	Метод спутниковых геодезических измерений (определений)	0.10	-

2. Сведения о характерных точках границ объекта					
Обозначение характерных точек границ	Координаты, м		Метод определения координат характерной точки	Средняя квадратическая погрешность положения характерной точки (Mt), м	Описание обозначения точки на местности (при наличии)
	X	Y			
1	2	3	4	5	6
6829	356797.30	1188147.52	Метод спутниковых геодезических измерений (определений)	0.10	-
6830	356797.10	1188150.75	Метод спутниковых геодезических измерений (определений)	0.10	-
6831	356812.87	1188156.71	Метод спутниковых геодезических измерений (определений)	0.10	-
6832	356814.56	1188158.83	Метод спутниковых геодезических измерений (определений)	0.10	-
6833	356814.95	1188160.84	Метод спутниковых геодезических измерений (определений)	0.10	-
6777	356815.39	1188177.99	Метод спутниковых геодезических измерений (определений)	0.10	-
6834	356945.20	1187996.45	Метод спутниковых геодезических измерений (определений)	0.10	-
6835	357006.20	1187993.36	Метод спутниковых геодезических измерений (определений)	0.10	-
6836	356997.23	1187982.17	Метод спутниковых геодезических измерений (определений)	0.10	-
6837	357004.58	1187975.69	Метод спутниковых геодезических измерений (определений)	0.10	-
6838	357018.63	1187992.73	Метод спутниковых геодезических измерений (определений)	0.10	-
6839	357022.42	1187992.54	Метод спутниковых геодезических измерений (определений)	0.10	-
6840	357051.67	1187966.58	Метод спутниковых геодезических измерений (определений)	0.10	-

2. Сведения о характерных точках границ объекта					
Обозначение характерных точек границ	Координаты, м		Метод определения координат характерной точки	Средняя квадратическая погрешность положения характерной точки (Mt), м	Описание обозначения точки на местности (при наличии)
	X	Y			
1	2	3	4	5	6
6841	357051.67	1187965.61	Метод спутниковых геодезических измерений (определений)	0.10	-
6842	357037.06	1187947.08	Метод спутниковых геодезических измерений (определений)	0.10	-
6843	357037.97	1187946.27	Метод спутниковых геодезических измерений (определений)	0.10	-
6844	357030.11	1187937.35	Метод спутниковых геодезических измерений (определений)	0.10	-
6845	356998.37	1187898.01	Метод спутниковых геодезических измерений (определений)	0.10	-
6846	356970.97	1187898.41	Метод спутниковых геодезических измерений (определений)	0.10	-
6847	356970.11	1187916.04	Метод спутниковых геодезических измерений (определений)	0.10	-
6848	356960.30	1187916.01	Метод спутниковых геодезических измерений (определений)	0.10	-
6849	356961.62	1187885.86	Метод спутниковых геодезических измерений (определений)	0.10	-
6850	356971.44	1187885.92	Метод спутниковых геодезических измерений (определений)	0.10	-
6851	356971.37	1187888.41	Метод спутниковых геодезических измерений (определений)	0.10	-
6852	356990.72	1187888.25	Метод спутниковых геодезических измерений (определений)	0.10	-
6853	356987.11	1187883.88	Метод спутниковых геодезических измерений (определений)	0.10	-

2. Сведения о характерных точках границ объекта					
Обозначение характерных точек границ	Координаты, м		Метод определения координат характерной точки	Средняя квадратическая погрешность положения характерной точки (Mt), м	Описание обозначения точки на местности (при наличии)
	X	Y			
1	2	3	4	5	6
6854	356984.67	1187882.70	Метод спутниковых геодезических измерений (определений)	0.10	-
6855	356983.20	1187880.43	Метод спутниковых геодезических измерений (определений)	0.10	-
6856	356983.01	1187878.38	Метод спутниковых геодезических измерений (определений)	0.10	-
6857	356947.82	1187833.48	Метод спутниковых геодезических измерений (определений)	0.10	-
6858	356947.83	1187832.25	Метод спутниковых геодезических измерений (определений)	0.10	-
6859	356946.85	1187832.24	Метод спутниковых геодезических измерений (определений)	0.10	-
6860	356945.92	1187831.06	Метод спутниковых геодезических измерений (определений)	0.10	-
6861	356920.95	1187831.03	Метод спутниковых геодезических измерений (определений)	0.10	-
6862	356920.81	1187832.01	Метод спутниковых геодезических измерений (определений)	0.10	-
6863	356910.94	1187831.93	Метод спутниковых геодезических измерений (определений)	0.10	-
6864	356911.21	1187824.52	Метод спутниковых геодезических измерений (определений)	0.10	-
6865	356912.68	1187822.25	Метод спутниковых геодезических измерений (определений)	0.10	-
6866	356915.12	1187821.07	Метод спутниковых геодезических измерений (определений)	0.10	-

2. Сведения о характерных точках границ объекта					
Обозначение характерных точек границ	Координаты, м		Метод определения координат характерной точки	Средняя квадратическая погрешность положения характерной точки (Mt), м	Описание обозначения точки на местности (при наличии)
	X	Y			
1	2	3	4	5	6
6867	356938.26	1187821.14	Метод спутниковых геодезических измерений (определений)	0.10	-
6868	356926.80	1187806.50	Метод спутниковых геодезических измерений (определений)	0.10	-
6869	356910.84	1187804.91	Метод спутниковых геодезических измерений (определений)	0.10	-
6870	356908.68	1187803.27	Метод спутниковых геодезических измерений (определений)	0.10	-
6871	356908.01	1187801.56	Метод спутниковых геодезических измерений (определений)	0.10	-
6872	356912.64	1187801.62	Метод спутниковых геодезических измерений (определений)	0.10	-
6873	356912.79	1187795.27	Метод спутниковых геодезических измерений (определений)	0.10	-
6874	356918.31	1187795.72	Метод спутниковых геодезических измерений (определений)	0.10	-
6875	356912.93	1187789.16	Метод спутниковых геодезических измерений (определений)	0.10	-
6876	356912.93	1187789.03	Метод спутниковых геодезических измерений (определений)	0.10	-
6877	356912.82	1187789.03	Метод спутниковых геодезических измерений (определений)	0.10	-
6878	356911.50	1187787.41	Метод спутниковых геодезических измерений (определений)	0.10	-
6879	356909.25	1187784.85	Метод спутниковых геодезических измерений (определений)	0.10	-

2. Сведения о характерных точках границ объекта					
Обозначение характерных точек границ	Координаты, м		Метод определения координат характерной точки	Средняя квадратическая погрешность положения характерной точки (Mt), м	Описание обозначения точки на местности (при наличии)
	X	Y			
1	2	3	4	5	6
6880	356908.79	1187783.66	Метод спутниковых геодезических измерений (определений)	0.10	-
6881	356897.66	1187769.24	Метод спутниковых геодезических измерений (определений)	0.10	-
6882	356897.27	1187767.26	Метод спутниковых геодезических измерений (определений)	0.10	-
6883	356896.08	1187731.83	Метод спутниковых геодезических измерений (определений)	0.10	-
6884	356875.01	1187731.94	Метод спутниковых геодезических измерений (определений)	0.10	-
6885	356874.90	1187743.76	Метод спутниковых геодезических измерений (определений)	0.10	-
6886	356879.43	1187745.76	Метод спутниковых геодезических измерений (определений)	0.10	-
6887	356881.01	1187747.96	Метод спутниковых геодезических измерений (определений)	0.10	-
6888	356881.02	1187748.11	Метод спутниковых геодезических измерений (определений)	0.10	-
6889	356880.74	1187748.04	Метод спутниковых геодезических измерений (определений)	0.10	-
6890	356879.97	1187747.93	Метод спутниковых геодезических измерений (определений)	0.10	-
6891	356879.39	1187747.88	Метод спутниковых геодезических измерений (определений)	0.10	-
6892	356878.61	1187748.07	Метод спутниковых геодезических измерений (определений)	0.10	-

2. Сведения о характерных точках границ объекта					
Обозначение характерных точек границ	Координаты, м		Метод определения координат характерной точки	Средняя квадратическая погрешность положения характерной точки (Mt), м	Описание обозначения точки на местности (при наличии)
	X	Y			
1	2	3	4	5	6
6893	356878.14	1187748.24	Метод спутниковых геодезических измерений (определений)	0.10	-
6894	356877.69	1187748.46	Метод спутниковых геодезических измерений (определений)	0.10	-
6895	356877.26	1187748.73	Метод спутниковых геодезических измерений (определений)	0.10	-
6896	356876.87	1187749.03	Метод спутниковых геодезических измерений (определений)	0.10	-
6897	356876.50	1187749.36	Метод спутниковых геодезических измерений (определений)	0.10	-
6898	356875.87	1187750.14	Метод спутниковых геодезических измерений (определений)	0.10	-
6899	356875.61	1187750.56	Метод спутниковых геодезических измерений (определений)	0.10	-
6900	356875.39	1187751.01	Метод спутниковых геодезических измерений (определений)	0.10	-
6901	356875.22	1187751.48	Метод спутниковых геодезических измерений (определений)	0.10	-
6902	356875.09	1187751.96	Метод спутниковых геодезических измерений (определений)	0.10	-
6903	356875.01	1187752.46	Метод спутниковых геодезических измерений (определений)	0.10	-
6904	356874.99	1187753.45	Метод спутниковых геодезических измерений (определений)	0.10	-
6905	356875.06	1187753.95	Метод спутниковых геодезических измерений (определений)	0.10	-

2. Сведения о характерных точках границ объекта					
Обозначение характерных точек границ	Координаты, м		Метод определения координат характерной точки	Средняя квадратическая погрешность положения характерной точки (Mt), м	Описание обозначения точки на местности (при наличии)
	X	Y			
1	2	3	4	5	6
6906	356875.19	1187754.49	Метод спутниковых геодезических измерений (определений)	0.10	-
6907	356874.95	1187754.49	Метод спутниковых геодезических измерений (определений)	0.10	-
6908	356874.41	1187800.90	Метод спутниковых геодезических измерений (определений)	0.10	-
6909	356878.19	1187800.96	Метод спутниковых геодезических измерений (определений)	0.10	-
6910	356878.19	1187801.19	Метод спутниковых геодезических измерений (определений)	0.10	-
6911	356888.18	1187801.32	Метод спутниковых геодезических измерений (определений)	0.10	-
6912	356888.19	1187801.39	Метод спутниковых геодезических измерений (определений)	0.10	-
6913	356888.00	1187807.51	Метод спутниковых геодезических измерений (определений)	0.10	-
6914	356886.53	1187809.78	Метод спутниковых геодезических измерений (определений)	0.10	-
6915	356884.09	1187810.96	Метод спутниковых геодезических измерений (определений)	0.10	-
6916	356874.39	1187810.90	Метод спутниковых геодезических измерений (определений)	0.10	-
6917	356874.08	1187815.13	Метод спутниковых геодезических измерений (определений)	0.10	-
6918	356872.50	1187817.33	Метод спутниковых геодезических измерений (определений)	0.10	-

2. Сведения о характерных точках границ объекта					
Обозначение характерных точек границ	Координаты, м		Метод определения координат характерной точки	Средняя квадратическая погрешность положения характерной точки (Mt), м	Описание обозначения точки на местности (при наличии)
	X	Y			
1	2	3	4	5	6
6919	356870.00	1187818.39	Метод спутниковых геодезических измерений (определений)	0.10	-
6920	356868.12	1187818.43	Метод спутниковых геодезических измерений (определений)	0.10	-
6921	356864.01	1187850.57	Метод спутниковых геодезических измерений (определений)	0.10	-
6922	356862.32	1187852.69	Метод спутниковых геодезических измерений (определений)	0.10	-
6923	356861.31	1187853.26	Метод спутниковых геодезических измерений (определений)	0.10	-
6924	356851.64	1187964.11	Метод спутниковых геодезических измерений (определений)	0.10	-
6925	356854.41	1187964.28	Метод спутниковых геодезических измерений (определений)	0.10	-
6926	356866.42	1187843.23	Метод спутниковых геодезических измерений (определений)	0.10	-
6927	356868.00	1187841.03	Метод спутниковых геодезических измерений (определений)	0.10	-
6928	356870.50	1187839.97	Метод спутниковых геодезических измерений (определений)	0.10	-
6929	356873.18	1187840.38	Метод спутниковых геодезических измерений (определений)	0.10	-
6930	356874.85	1187841.66	Метод спутниковых геодезических измерений (определений)	0.10	-
6931	356874.84	1187843.37	Метод спутниковых геодезических измерений (определений)	0.10	-

2. Сведения о характерных точках границ объекта					
Обозначение характерных точек границ	Координаты, м		Метод определения координат характерной точки	Средняя квадратическая погрешность положения характерной точки (Mt), м	Описание обозначения точки на местности (при наличии)
	X	Y			
1	2	3	4	5	6
6932	356876.42	1187843.38	Метод спутниковых геодезических измерений (определений)	0.10	-
6933	356908.04	1187879.22	Метод спутниковых геодезических измерений (определений)	0.10	-
6934	356908.00	1187885.50	Метод спутниковых геодезических измерений (определений)	0.10	-
6935	356913.61	1187885.53	Метод спутниковых геодезических измерений (определений)	0.10	-
6936	356939.35	1187914.70	Метод спутниковых геодезических измерений (определений)	0.10	-
6937	356941.24	1187921.68	Метод спутниковых геодезических измерений (определений)	0.10	-
6938	356941.21	1187927.84	Метод спутниковых геодезических измерений (определений)	0.10	-
6939	356941.85	1187927.84	Метод спутниковых геодезических измерений (определений)	0.10	-
6834	356945.20	1187996.45	Метод спутниковых геодезических измерений (определений)	0.10	-
6940	356905.75	1187721.73	Метод спутниковых геодезических измерений (определений)	0.10	-
6941	356983.17	1187720.81	Метод спутниковых геодезических измерений (определений)	0.10	-
6942	356983.52	1187716.61	Метод спутниковых геодезических измерений (определений)	0.10	-
6943	356962.50	1187716.73	Метод спутниковых геодезических измерений (определений)	0.10	-

2. Сведения о характерных точках границ объекта					
Обозначение характерных точек границ	Координаты, м		Метод определения координат характерной точки	Средняя квадратическая погрешность положения характерной точки (Mt), м	Описание обозначения точки на местности (при наличии)
	X	Y			
1	2	3	4	5	6
6944	356960.19	1187715.31	Метод спутниковых геодезических измерений (определений)	0.10	-
6945	356958.95	1187712.90	Метод спутниковых геодезических измерений (определений)	0.10	-
6946	356958.93	1187707.16	Метод спутниковых геодезических измерений (определений)	0.10	-
6947	356974.46	1187707.07	Метод спутниковых геодезических измерений (определений)	0.10	-
6948	356985.05	1187707.04	Метод спутниковых геодезических измерений (определений)	0.10	-
6949	356985.05	1187701.69	Метод спутниковых геодезических измерений (определений)	0.10	-
6950	356984.52	1187634.93	Метод спутниковых геодезических измерений (определений)	0.10	-
6951	356983.73	1187634.93	Метод спутниковых геодезических измерений (определений)	0.10	-
6952	356983.58	1187629.88	Метод спутниковых геодезических измерений (определений)	0.10	-
6953	356980.90	1187629.31	Метод спутниковых геодезических измерений (определений)	0.10	-
6954	356977.56	1187626.12	Метод спутниковых геодезических измерений (определений)	0.10	-
6955	356976.40	1187626.13	Метод спутниковых геодезических измерений (определений)	0.10	-
6956	356976.36	1187624.64	Метод спутниковых геодезических измерений (определений)	0.10	-

2. Сведения о характерных точках границ объекта					
Обозначение характерных точек границ	Координаты, м		Метод определения координат характерной точки	Средняя квадратическая погрешность положения характерной точки (Mt), м	Описание обозначения точки на местности (при наличии)
	X	Y			
1	2	3	4	5	6
6957	356974.78	1187624.67	Метод спутниковых геодезических измерений (определений)	0.10	-
6958	356974.77	1187624.26	Метод спутниковых геодезических измерений (определений)	0.10	-
6959	356978.38	1187620.95	Метод спутниковых геодезических измерений (определений)	0.10	-
6960	356974.74	1187616.49	Метод спутниковых геодезических измерений (определений)	0.10	-
6961	356968.43	1187614.90	Метод спутниковых геодезических измерений (определений)	0.10	-
6962	356962.69	1187614.14	Метод спутниковых геодезических измерений (определений)	0.10	-
6963	356911.03	1187614.88	Метод спутниковых геодезических измерений (определений)	0.10	-
6964	356910.17	1187617.45	Метод спутниковых геодезических измерений (определений)	0.10	-
6965	356908.09	1187619.19	Метод спутниковых геодезических измерений (определений)	0.10	-
6966	356905.41	1187619.60	Метод спутниковых геодезических измерений (определений)	0.10	-
6967	356904.17	1187619.28	Метод спутниковых геодезических измерений (определений)	0.10	-
6968	356904.29	1187635.29	Метод спутниковых геодезических измерений (определений)	0.10	-
6969	356902.18	1187635.30	Метод спутниковых геодезических измерений (определений)	0.10	-

2. Сведения о характерных точках границ объекта					
Обозначение характерных точек границ	Координаты, м		Метод определения координат характерной точки	Средняя квадратическая погрешность положения характерной точки (Mt), м	Описание обозначения точки на местности (при наличии)
	X	Y			
1	2	3	4	5	6
6970	356902.34	1187659.49	Метод спутниковых геодезических измерений (определений)	0.10	-
6971	356902.47	1187659.64	Метод спутниковых геодезических измерений (определений)	0.10	-
6972	356904.43	1187659.64	Метод спутниковых геодезических измерений (определений)	0.10	-
6973	356904.59	1187670.79	Метод спутниковых геодезических измерений (определений)	0.10	-
6974	356903.05	1187670.79	Метод спутниковых геодезических измерений (определений)	0.10	-
6975	356903.32	1187704.32	Метод спутниковых геодезических измерений (определений)	0.10	-
6976	356902.39	1187704.33	Метод спутниковых геодезических измерений (определений)	0.10	-
6977	356901.60	1187704.32	Метод спутниковых геодезических измерений (определений)	0.10	-
6978	356901.68	1187709.80	Метод спутниковых геодезических измерений (определений)	0.10	-
6979	356905.36	1187709.80	Метод спутниковых геодезических измерений (определений)	0.10	-
6940	356905.75	1187721.73	Метод спутниковых геодезических измерений (определений)	0.10	-
6980	356869.17	1188000.41	Метод спутниковых геодезических измерений (определений)	0.10	-
6981	356910.05	1187998.23	Метод спутниковых геодезических измерений (определений)	0.10	-

2. Сведения о характерных точках границ объекта					
Обозначение характерных точек границ	Координаты, м		Метод определения координат характерной точки	Средняя квадратическая погрешность положения характерной точки (Mt), м	Описание обозначения точки на местности (при наличии)
	X	Y			
1	2	3	4	5	6
6982	356910.13	1187996.22	Метод спутниковых геодезических измерений (определений)	0.10	-
6983	356910.88	1187996.19	Метод спутниковых геодезических измерений (определений)	0.10	-
6984	356910.90	1187996.67	Метод спутниковых геодезических измерений (определений)	0.10	-
6985	356915.36	1187996.42	Метод спутниковых геодезических измерений (определений)	0.10	-
6986	356915.34	1187995.96	Метод спутниковых геодезических измерений (определений)	0.10	-
6987	356919.86	1187995.73	Метод спутниковых геодезических измерений (определений)	0.10	-
6988	356920.04	1187997.73	Метод спутниковых геодезических измерений (определений)	0.10	-
6989	356935.21	1187996.96	Метод спутниковых геодезических измерений (определений)	0.10	-
6990	356931.67	1187924.08	Метод спутниковых геодезических измерений (определений)	0.10	-
6991	356930.33	1187919.32	Метод спутниковых геодезических измерений (определений)	0.10	-
6992	356874.98	1187856.84	Метод спутниковых геодезических измерений (определений)	0.10	-
6993	356864.37	1187965.18	Метод спутниковых геодезических измерений (определений)	0.10	-
6994	356874.66	1187965.87	Метод спутниковых геодезических измерений (определений)	0.10	-

2. Сведения о характерных точках границ объекта					
Обозначение характерных точек границ	Координаты, м		Метод определения координат характерной точки	Средняя квадратическая погрешность положения характерной точки (Mt), м	Описание обозначения точки на местности (при наличии)
	X	Y			
1	2	3	4	5	6
6995	356875.27	1187959.18	Метод спутниковых геодезических измерений (определений)	0.10	-
6996	356876.70	1187959.40	Метод спутниковых геодезических измерений (определений)	0.10	-
6997	356885.18	1187960.32	Метод спутниковых геодезических измерений (определений)	0.10	-
6998	356883.90	1187972.90	Метод спутниковых геодезических измерений (определений)	0.10	-
6999	356882.32	1187975.10	Метод спутниковых геодезических измерений (определений)	0.10	-
7000	356879.82	1187976.16	Метод спутниковых геодезических измерений (определений)	0.10	-
7001	356863.54	1187975.14	Метод спутниковых геодезических измерений (определений)	0.10	-
7002	356862.08	1187994.09	Метод спутниковых геодезических измерений (определений)	0.10	-
7003	356864.28	1187993.64	Метод спутниковых геодезических измерений (определений)	0.10	-
7004	356863.92	1187998.51	Метод спутниковых геодезических измерений (определений)	0.10	-
7005	356869.25	1187998.90	Метод спутниковых геодезических измерений (определений)	0.10	-
6980	356869.17	1188000.41	Метод спутниковых геодезических измерений (определений)	0.10	-
7006	356579.43	1188023.37	Метод спутниковых геодезических измерений (определений)	0.10	-

2. Сведения о характерных точках границ объекта					
Обозначение характерных точек границ	Координаты, м		Метод определения координат характерной точки	Средняя квадратическая погрешность положения характерной точки (Mt), м	Описание обозначения точки на местности (при наличии)
	X	Y			
1	2	3	4	5	6
7007	356623.10	1188022.62	Метод спутниковых геодезических измерений (определений)	0.10	-
7008	356583.45	1187912.88	Метод спутниковых геодезических измерений (определений)	0.10	-
7009	356553.69	1187921.24	Метод спутниковых геодезических измерений (определений)	0.10	-
7010	356553.61	1187923.92	Метод спутниковых геодезических измерений (определений)	0.10	-
7011	356552.14	1187926.19	Метод спутниковых геодезических измерений (определений)	0.10	-
7012	356549.70	1187927.37	Метод спутниковых геодезических измерений (определений)	0.10	-
7013	356547.00	1187927.10	Метод спутниковых геодезических измерений (определений)	0.10	-
7014	356544.88	1187925.51	Метод спутниковых геодезических измерений (определений)	0.10	-
7015	356546.15	1187928.87	Метод спутниковых геодезических измерений (определений)	0.10	-
7016	356550.34	1187940.43	Метод спутниковых геодезических измерений (определений)	0.10	-
7006	356579.43	1188023.37	Метод спутниковых геодезических измерений (определений)	0.10	-
7017	356710.21	1188271.73	Метод спутниковых геодезических измерений (определений)	0.10	-
7018	356720.75	1188262.31	Метод спутниковых геодезических измерений (определений)	0.10	-

2. Сведения о характерных точках границ объекта					
Обозначение характерных точек границ	Координаты, м		Метод определения координат характерной точки	Средняя квадратическая погрешность положения характерной точки (Mt), м	Описание обозначения точки на местности (при наличии)
	X	Y			
1	2	3	4	5	6
7019	356712.62	1188251.88	Метод спутниковых геодезических измерений (определений)	0.10	-
7020	356710.24	1188243.14	Метод спутниковых геодезических измерений (определений)	0.10	-
7021	356696.47	1188208.84	Метод спутниковых геодезических измерений (определений)	0.10	-
7022	356675.20	1188157.59	Метод спутниковых геодезических измерений (определений)	0.10	-
7023	356669.31	1188139.99	Метод спутниковых геодезических измерений (определений)	0.10	-
7024	356668.77	1188133.70	Метод спутниковых геодезических измерений (определений)	0.10	-
7025	356667.53	1188131.29	Метод спутниковых геодезических измерений (определений)	0.10	-
7026	356667.74	1188128.59	Метод спутниковых геодезических измерений (определений)	0.10	-
7027	356668.47	1188127.25	Метод спутниковых геодезических измерений (определений)	0.10	-
7028	356666.60	1188091.01	Метод спутниковых геодезических измерений (определений)	0.10	-
7029	356666.08	1188068.73	Метод спутниковых геодезических измерений (определений)	0.10	-
7030	356663.23	1188019.45	Метод спутниковых геодезических измерений (определений)	0.10	-
7031	356648.64	1188021.04	Метод спутниковых геодезических измерений (определений)	0.10	-

2. Сведения о характерных точках границ объекта					
Обозначение характерных точек границ	Координаты, м		Метод определения координат характерной точки	Средняя квадратическая погрешность положения характерной точки (Mt), м	Описание обозначения точки на местности (при наличии)
	X	Y			
1	2	3	4	5	6
7032	356641.47	1188028.37	Метод спутниковых геодезических измерений (определений)	0.10	-
7033	356637.34	1188030.50	Метод спутниковых геодезических измерений (определений)	0.10	-
7034	356648.61	1188062.33	Метод спутниковых геодезических измерений (определений)	0.10	-
7035	356658.46	1188094.59	Метод спутниковых геодезических измерений (определений)	0.10	-
7036	356659.80	1188109.30	Метод спутниковых геодезических измерений (определений)	0.10	-
7037	356662.17	1188145.00	Метод спутниковых геодезических измерений (определений)	0.10	-
7038	356666.53	1188162.44	Метод спутниковых геодезических измерений (определений)	0.10	-
7039	356669.21	1188176.83	Метод спутниковых геодезических измерений (определений)	0.10	-
7040	356685.75	1188213.99	Метод спутниковых геодезических измерений (определений)	0.10	-
7041	356699.10	1188244.61	Метод спутниковых геодезических измерений (определений)	0.10	-
7042	356703.15	1188255.03	Метод спутниковых геодезических измерений (определений)	0.10	-
7017	356710.21	1188271.73	Метод спутниковых геодезических измерений (определений)	0.10	-
7043	356492.35	1188208.09	Метод спутниковых геодезических измерений (определений)	0.10	-

2. Сведения о характерных точках границ объекта					
Обозначение характерных точек границ	Координаты, м		Метод определения координат характерной точки	Средняя квадратическая погрешность положения характерной точки (Mt), м	Описание обозначения точки на местности (при наличии)
	X	Y			
1	2	3	4	5	6
7044	356531.29	1188158.68	Метод спутниковых геодезических измерений (определений)	0.10	-
7045	356584.52	1188100.27	Метод спутниковых геодезических измерений (определений)	0.10	-
7046	356624.42	1188064.50	Метод спутниковых геодезических измерений (определений)	0.10	-
7047	356637.33	1188060.39	Метод спутниковых геодезических измерений (определений)	0.10	-
7048	356627.46	1188032.54	Метод спутниковых геодезических измерений (определений)	0.10	-
7049	356583.55	1188033.30	Метод спутниковых геодезических измерений (определений)	0.10	-
7050	356597.33	1188070.97	Метод спутниковых геодезических измерений (определений)	0.10	-
7051	356597.09	1188074.08	Метод спутниковых геодезических измерений (определений)	0.10	-
7052	356595.42	1188078.76	Метод спутниковых геодезических измерений (определений)	0.10	-
7053	356581.63	1188093.72	Метод спутниковых геодезических измерений (определений)	0.10	-
7054	356545.57	1188135.23	Метод спутниковых геодезических измерений (определений)	0.10	-
7055	356484.54	1188203.03	Метод спутниковых геодезических измерений (определений)	0.10	-
7043	356492.35	1188208.09	Метод спутниковых геодезических измерений (определений)	0.10	-

2. Сведения о характерных точках границ объекта					
Обозначение характерных точек границ	Координаты, м		Метод определения координат характерной точки	Средняя квадратическая погрешность положения характерной точки (Mt), м	Описание обозначения точки на местности (при наличии)
	X	Y			
1	2	3	4	5	6
7056	356903.72	1187538.65	Метод спутниковых геодезических измерений (определений)	0.10	-
7057	356984.18	1187536.06	Метод спутниковых геодезических измерений (определений)	0.10	-
7058	356984.15	1187530.34	Метод спутниковых геодезических измерений (определений)	0.10	-
7059	356946.13	1187531.34	Метод спутниковых геодезических измерений (определений)	0.10	-
7060	356903.67	1187532.75	Метод спутниковых геодезических измерений (определений)	0.10	-
7056	356903.72	1187538.65	Метод спутниковых геодезических измерений (определений)	0.10	-
7061	357057.74	1187284.98	Метод спутниковых геодезических измерений (определений)	0.10	-
7062	357097.58	1187284.09	Метод спутниковых геодезических измерений (определений)	0.10	-
7063	357097.39	1187274.17	Метод спутниковых геодезических измерений (определений)	0.10	-
7064	357057.52	1187275.08	Метод спутниковых геодезических измерений (определений)	0.10	-
7061	357057.74	1187284.98	Метод спутниковых геодезических измерений (определений)	0.10	-
7065	357080.57	1187534.52	Метод спутниковых геодезических измерений (определений)	0.10	-
7066	357135.28	1187532.84	Метод спутниковых геодезических измерений (определений)	0.10	-

2. Сведения о характерных точках границ объекта					
Обозначение характерных точек границ	Координаты, м		Метод определения координат характерной точки	Средняя квадратическая погрешность положения характерной точки (Mt), м	Описание обозначения точки на местности (при наличии)
	X	Y			
1	2	3	4	5	6
7067	357135.03	1187526.77	Метод спутниковых геодезических измерений (определений)	0.10	-
7068	357116.88	1187527.35	Метод спутниковых геодезических измерений (определений)	0.10	-
7069	357080.10	1187527.67	Метод спутниковых геодезических измерений (определений)	0.10	-
7065	357080.57	1187534.52	Метод спутниковых геодезических измерений (определений)	0.10	-
7070	356994.18	1187535.90	Метод спутниковых геодезических измерений (определений)	0.10	-
7071	357042.52	1187535.13	Метод спутниковых геодезических измерений (определений)	0.10	-
7072	357042.48	1187528.47	Метод спутниковых геодезических измерений (определений)	0.10	-
7073	357040.11	1187528.76	Метод спутниковых геодезических измерений (определений)	0.10	-
7074	357039.12	1187531.28	Метод спутниковых геодезических измерений (определений)	0.10	-
7075	357036.96	1187532.92	Метод спутниковых геодезических измерений (определений)	0.10	-
7076	357034.26	1187533.19	Метод спутниковых геодезических измерений (определений)	0.10	-
7077	357031.82	1187532.01	Метод спутниковых геодезических измерений (определений)	0.10	-
7078	357030.35	1187529.74	Метод спутниковых геодезических измерений (определений)	0.10	-

2. Сведения о характерных точках границ объекта					
Обозначение характерных точек границ	Координаты, м		Метод определения координат характерной точки	Средняя квадратическая погрешность положения характерной точки (Mt), м	Описание обозначения точки на местности (при наличии)
	X	Y			
1	2	3	4	5	6
7079	357030.17	1187528.92	Метод спутниковых геодезических измерений (определений)	0.10	-
7080	356994.15	1187530.12	Метод спутниковых геодезических измерений (определений)	0.10	-
7070	356994.18	1187535.90	Метод спутниковых геодезических измерений (определений)	0.10	-
7081	356848.25	1188001.24	Метод спутниковых геодезических измерений (определений)	0.10	-
7082	356850.72	1188001.18	Метод спутниковых геодезических измерений (определений)	0.10	-
7083	356851.16	1187997.95	Метод спутниковых геодезических измерений (определений)	0.10	-
7084	356851.87	1187996.40	Метод спутниковых геодезических измерений (определений)	0.10	-
7085	356853.58	1187974.25	Метод спутниковых геодезических измерений (определений)	0.10	-
7086	356850.73	1187974.07	Метод спутниковых геодезических измерений (определений)	0.10	-
7081	356848.25	1188001.24	Метод спутниковых геодезических измерений (определений)	0.10	-
7087	357052.52	1187534.97	Метод спутниковых геодезических измерений (определений)	0.10	-
7088	357056.68	1187534.90	Метод спутниковых геодезических измерений (определений)	0.10	-
7089	357056.28	1187527.97	Метод спутниковых геодезических измерений (определений)	0.10	-

2. Сведения о характерных точках границ объекта					
Обозначение характерных точек границ	Координаты, м		Метод определения координат характерной точки	Средняя квадратическая погрешность положения характерной точки (Mt), м	Описание обозначения точки на местности (при наличии)
	X	Y			
1	2	3	4	5	6
7090	357052.48	1187528.11	Метод спутниковых геодезических измерений (определений)	0.10	-
7087	357052.52	1187534.97	Метод спутниковых геодезических измерений (определений)	0.10	-
7091	357066.69	1187534.74	Метод спутниковых геодезических измерений (определений)	0.10	-
7092	357070.56	1187534.68	Метод спутниковых геодезических измерений (определений)	0.10	-
7093	357070.09	1187527.75	Метод спутниковых геодезических измерений (определений)	0.10	-
7094	357066.28	1187527.78	Метод спутниковых геодезических измерений (определений)	0.10	-
7091	357066.69	1187534.74	Метод спутниковых геодезических измерений (определений)	0.10	-
7095	357168.83	1187531.81	Метод спутниковых геодезических измерений (определений)	0.10	-
7096	357185.49	1187531.30	Метод спутниковых геодезических измерений (определений)	0.10	-
7097	357285.38	1187529.55	Метод спутниковых геодезических измерений (определений)	0.10	-
7098	357292.57	1187529.25	Метод спутниковых геодезических измерений (определений)	0.10	-
7099	357291.91	1187522.72	Метод спутниковых геодезических измерений (определений)	0.10	-
7100	357241.27	1187523.90	Метод спутниковых геодезических измерений (определений)	0.10	-

2. Сведения о характерных точках границ объекта					
Обозначение характерных точек границ	Координаты, м		Метод определения координат характерной точки	Средняя квадратическая погрешность положения характерной точки (Mt), м	Описание обозначения точки на местности (при наличии)
	X	Y			
1	2	3	4	5	6
7101	357215.23	1187524.94	Метод спутниковых геодезических измерений (определений)	0.10	-
7102	357168.65	1187526.12	Метод спутниковых геодезических измерений (определений)	0.10	-
7095	357168.83	1187531.81	Метод спутниковых геодезических измерений (определений)	0.10	-
7103	357145.28	1187532.53	Метод спутниковых геодезических измерений (определений)	0.10	-
7104	357158.83	1187532.11	Метод спутниковых геодезических измерений (определений)	0.10	-
7105	357158.65	1187526.32	Метод спутниковых геодезических измерений (определений)	0.10	-
7106	357145.03	1187526.53	Метод спутниковых геодезических измерений (определений)	0.10	-
7103	357145.28	1187532.53	Метод спутниковых геодезических измерений (определений)	0.10	-
7176	356766.87	1186354.79	Метод спутниковых геодезических измерений (определений)	0.10	-
7177	356766.33	1186354.80	Метод спутниковых геодезических измерений (определений)	0.10	-
7178	356763.73	1186354.00	Метод спутниковых геодезических измерений (определений)	0.10	-
7179	356761.94	1186351.97	Метод спутниковых геодезических измерений (определений)	0.10	-
7180	356761.81	1186351.25	Метод спутниковых геодезических измерений (определений)	0.10	-

2. Сведения о характерных точках границ объекта					
Обозначение характерных точек границ	Координаты, м		Метод определения координат характерной точки	Средняя квадратическая погрешность положения характерной точки (Mt), м	Описание обозначения точки на местности (при наличии)
	X	Y			
1	2	3	4	5	6
7181	356764.69	1186351.17	Метод спутниковых геодезических измерений (определений)	0.10	-
7182	356764.65	1186348.93	Метод спутниковых геодезических измерений (определений)	0.10	-
7183	356767.98	1186348.87	Метод спутниковых геодезических измерений (определений)	0.10	-
7184	356767.91	1186344.30	Метод спутниковых геодезических измерений (определений)	0.10	-
7185	356768.93	1186344.57	Метод спутниковых геодезических измерений (определений)	0.10	-
7186	356773.29	1186344.51	Метод спутниковых геодезических измерений (определений)	0.10	-
7187	356773.72	1186352.21	Метод спутниковых геодезических измерений (определений)	0.10	-
7188	356777.46	1186352.04	Метод спутниковых геодезических измерений (определений)	0.10	-
7189	356777.41	1186350.85	Метод спутниковых геодезических измерений (определений)	0.10	-
7190	356778.26	1186350.81	Метод спутниковых геодезических измерений (определений)	0.10	-
7191	356777.40	1186352.71	Метод спутниковых геодезических измерений (определений)	0.10	-
7192	356775.16	1186354.23	Метод спутниковых геодезических измерений (определений)	0.10	-
7176	356766.87	1186354.79	Метод спутниковых геодезических измерений (определений)	0.10	-

2. Сведения о характерных точках границ объекта					
Обозначение характерных точек границ	Координаты, м		Метод определения координат характерной точки	Средняя квадратическая погрешность положения характерной точки (Mt), м	Описание обозначения точки на местности (при наличии)
	X	Y			
1	2	3	4	5	6
7130	356652.90	1186574.46	Метод спутниковых геодезических измерений (определений)	0.10	-
7131	356650.15	1186574.58	Метод спутниковых геодезических измерений (определений)	0.10	-
7132	356650.02	1186571.65	Метод спутниковых геодезических измерений (определений)	0.10	-
7133	356644.11	1186571.84	Метод спутниковых геодезических измерений (определений)	0.10	-
7134	356643.49	1186557.64	Метод спутниковых геодезических измерений (определений)	0.10	-
7135	356649.74	1186557.40	Метод спутниковых геодезических измерений (определений)	0.10	-
7136	356649.69	1186552.70	Метод спутниковых геодезических измерений (определений)	0.10	-
7137	356651.75	1186553.70	Метод спутниковых геодезических измерений (определений)	0.10	-
7138	356653.22	1186555.97	Метод спутниковых геодезических измерений (определений)	0.10	-
7139	356653.94	1186571.33	Метод спутниковых геодезических измерений (определений)	0.10	-
7140	356653.56	1186573.63	Метод спутниковых геодезических измерений (определений)	0.10	-
7130	356652.90	1186574.46	Метод спутниковых геодезических измерений (определений)	0.10	-
7141	356649.33	1186510.69	Метод спутниковых геодезических измерений (определений)	0.10	-

2. Сведения о характерных точках границ объекта					
Обозначение характерных точек границ	Координаты, м		Метод определения координат характерной точки	Средняя квадратическая погрешность положения характерной точки (Mt), м	Описание обозначения точки на местности (при наличии)
	X	Y			
1	2	3	4	5	6
7142	356648.14	1186512.19	Метод спутниковых геодезических измерений (определений)	0.10	-
7143	356648.01	1186508.91	Метод спутниковых геодезических измерений (определений)	0.10	-
7144	356647.74	1186508.78	Метод спутниковых геодезических измерений (определений)	0.10	-
7145	356639.92	1186509.14	Метод спутниковых геодезических измерений (определений)	0.10	-
7146	356639.54	1186503.81	Метод спутниковых геодезических измерений (определений)	0.10	-
7147	356597.17	1186506.28	Метод спутниковых геодезических измерений (определений)	0.10	-
7148	356597.07	1186504.58	Метод спутниковых геодезических измерений (определений)	0.10	-
7149	356595.22	1186504.69	Метод спутниковых геодезических измерений (определений)	0.10	-
7150	356594.88	1186499.08	Метод спутниковых геодезических измерений (определений)	0.10	-
7151	356596.73	1186498.97	Метод спутниковых геодезических измерений (определений)	0.10	-
7152	356596.58	1186496.50	Метод спутниковых геодезических измерений (определений)	0.10	-
7153	356639.11	1186493.81	Метод спутниковых геодезических измерений (определений)	0.10	-
7154	356637.08	1186453.13	Метод спутниковых геодезических измерений (определений)	0.10	-

2. Сведения о характерных точках границ объекта					
Обозначение характерных точек границ	Координаты, м		Метод определения координат характерной точки	Средняя квадратическая погрешность положения характерной точки (Mt), м	Описание обозначения точки на местности (при наличии)
	X	Y			
1	2	3	4	5	6
7155	356633.15	1186453.38	Метод спутниковых геодезических измерений (определений)	0.10	-
7156	356630.55	1186452.58	Метод спутниковых геодезических измерений (определений)	0.10	-
7157	356628.76	1186450.55	Метод спутниковых геодезических измерений (определений)	0.10	-
7158	356628.69	1186451.72	Метод спутниковых геодезических измерений (определений)	0.10	-
7159	356627.57	1186454.19	Метод спутниковых геодезических измерений (определений)	0.10	-
7160	356625.33	1186455.71	Метод спутниковых геодезических измерений (определений)	0.10	-
7161	356594.14	1186458.04	Метод спутниковых геодезических измерений (определений)	0.10	-
7162	356593.95	1186454.46	Метод спутниковых геодезических измерений (определений)	0.10	-
7163	356593.58	1186448.48	Метод спутниковых геодезических измерений (определений)	0.10	-
7164	356593.11	1186448.51	Метод спутниковых геодезических измерений (определений)	0.10	-
7165	356593.10	1186448.29	Метод спутниковых геодезических измерений (определений)	0.10	-
7166	356623.86	1186445.97	Метод спутниковых геодезических измерений (определений)	0.10	-
7167	356626.46	1186446.77	Метод спутниковых геодезических измерений (определений)	0.10	-

2. Сведения о характерных точках границ объекта					
Обозначение характерных точек границ	Координаты, м		Метод определения координат характерной точки	Средняя квадратическая погрешность положения характерной точки (Mt), м	Описание обозначения точки на местности (при наличии)
	X	Y			
1	2	3	4	5	6
7168	356628.25	1186448.80	Метод спутниковых геодезических измерений (определений)	0.10	-
7169	356628.32	1186447.63	Метод спутниковых геодезических измерений (определений)	0.10	-
7170	356629.44	1186445.16	Метод спутниковых геодезических измерений (определений)	0.10	-
7171	356631.68	1186443.64	Метод спутниковых геодезических измерений (определений)	0.10	-
7172	356642.69	1186442.87	Метод спутниковых геодезических измерений (определений)	0.10	-
7173	356645.13	1186444.05	Метод спутниковых геодезических измерений (определений)	0.10	-
7174	356646.60	1186446.32	Метод спутниковых геодезических измерений (определений)	0.10	-
7175	356649.71	1186508.38	Метод спутниковых геодезических измерений (определений)	0.10	-
7141	356649.33	1186510.69	Метод спутниковых геодезических измерений (определений)	0.10	-
7107	356566.59	1186575.52	Метод спутниковых геодезических измерений (определений)	0.10	-
7108	356525.99	1186577.66	Метод спутниковых геодезических измерений (определений)	0.10	-
7109	356524.93	1186577.65	Метод спутниковых геодезических измерений (определений)	0.10	-
7110	356522.43	1186576.59	Метод спутниковых геодезических измерений (определений)	0.10	-

2. Сведения о характерных точках границ объекта					
Обозначение характерных точек границ	Координаты, м		Метод определения координат характерной точки	Средняя квадратическая погрешность положения характерной точки (Mt), м	Описание обозначения точки на местности (при наличии)
	X	Y			
1	2	3	4	5	6
7111	356520.85	1186574.39	Метод спутниковых геодезических измерений (определений)	0.10	-
7112	356520.44	1186570.23	Метод спутниковых геодезических измерений (определений)	0.10	-
7113	356527.00	1186569.97	Метод спутниковых геодезических измерений (определений)	0.10	-
7114	356526.80	1186564.95	Метод спутниковых геодезических измерений (определений)	0.10	-
7115	356528.12	1186565.36	Метод спутниковых геодезических измерений (определений)	0.10	-
7116	356529.91	1186567.39	Метод спутниковых геодезических измерений (определений)	0.10	-
7117	356537.33	1186567.08	Метод спутниковых геодезических измерений (определений)	0.10	-
7118	356537.44	1186569.56	Метод спутниковых геодезических измерений (определений)	0.10	-
7119	356541.91	1186569.45	Метод спутниковых геодезических измерений (определений)	0.10	-
7120	356543.78	1186569.37	Метод спутниковых геодезических измерений (определений)	0.10	-
7121	356551.43	1186569.07	Метод спутниковых геодезических измерений (определений)	0.10	-
7122	356561.29	1186568.68	Метод спутниковых геодезических измерений (определений)	0.10	-
7123	356563.22	1186568.60	Метод спутниковых геодезических измерений (определений)	0.10	-

2. Сведения о характерных точках границ объекта					
Обозначение характерных точек границ	Координаты, м		Метод определения координат характерной точки	Средняя квадратическая погрешность положения характерной точки (Mt), м	Описание обозначения точки на местности (при наличии)
	X	Y			
1	2	3	4	5	6
7124	356566.21	1186568.47	Метод спутниковых геодезических измерений (определений)	0.10	-
7125	356566.02	1186563.70	Метод спутниковых геодезических измерений (определений)	0.10	-
7126	356568.25	1186564.78	Метод спутниковых геодезических измерений (определений)	0.10	-
7127	356569.72	1186567.05	Метод спутниковых геодезических измерений (определений)	0.10	-
7128	356569.95	1186571.53	Метод спутниковых геодезических измерений (определений)	0.10	-
7129	356568.83	1186574.00	Метод спутниковых геодезических измерений (определений)	0.10	-
7107	356566.59	1186575.52	Метод спутниковых геодезических измерений (определений)	0.10	-
1	356274.84	1186745.90	Метод спутниковых геодезических измерений (определений)	0.10	-
2	356272.62	1186746.61	Метод спутниковых геодезических измерений (определений)	0.10	-
3	356271.88	1186746.61	Метод спутниковых геодезических измерений (определений)	0.10	-
4	356269.33	1186745.68	Метод спутниковых геодезических измерений (определений)	0.10	-
5	356267.64	1186743.56	Метод спутниковых геодезических измерений (определений)	0.10	-
6	356267.30	1186740.87	Метод спутниковых геодезических измерений (определений)	0.10	-

2. Сведения о характерных точках границ объекта					
Обозначение характерных точек границ	Координаты, м		Метод определения координат характерной точки	Средняя квадратическая погрешность положения характерной точки (Mt), м	Описание обозначения точки на местности (при наличии)
	X	Y			
1	2	3	4	5	6
7	356268.42	1186738.40	Метод спутниковых геодезических измерений (определений)	0.10	-
8	356273.52	1186734.84	Метод спутниковых геодезических измерений (определений)	0.10	-
9	356273.61	1186733.65	Метод спутниковых геодезических измерений (определений)	0.10	-
10	356274.85	1186729.46	Метод спутниковых геодезических измерений (определений)	0.10	-
11	356276.96	1186726.81	Метод спутниковых геодезических измерений (определений)	0.10	-
12	356279.17	1186725.60	Метод спутниковых геодезических измерений (определений)	0.10	-
13	356281.64	1186732.38	Метод спутниковых геодезических измерений (определений)	0.10	-
14	356285.60	1186730.97	Метод спутниковых геодезических измерений (определений)	0.10	-
15	356285.45	1186732.11	Метод спутниковых геодезических измерений (определений)	0.10	-
16	356283.76	1186734.23	Метод спутниковых геодезических измерений (определений)	0.10	-
17	356283.30	1186737.66	Метод спутниковых геодезических измерений (определений)	0.10	-
18	356282.32	1186740.19	Метод спутниковых геодезических измерений (определений)	0.10	-
19	356279.37	1186742.96	Метод спутниковых геодезических измерений (определений)	0.10	-

2. Сведения о характерных точках границ объекта

Обозначение характерных точек границ	Координаты, м		Метод определения координат характерной точки	Средняя квадратическая погрешность положения характерной точки (Mt), м	Описание обозначения точки на местности (при наличии)
	X	Y			
1	2	3	4	5	6
1	356274.84	1186745.90	Метод спутниковых геодезических измерений (определений)	0.10	-

3. Сведения о характерных точках части (частей) границы объекта

Обозначение характерных точек части границы	Координаты, м		Метод определения координат характерной точки	Средняя квадратическая погрешность положения характерной точки (Mt), м	Описание обозначения точки на местности (при наличии)
	X	Y			
1	2	3	4	5	6
-	-	-	-	-	-

Раздел 3

Сведения о местоположении измененных (уточненных) границ объекта

1. Система координат -

2. Сведения о характерных точках границ объекта

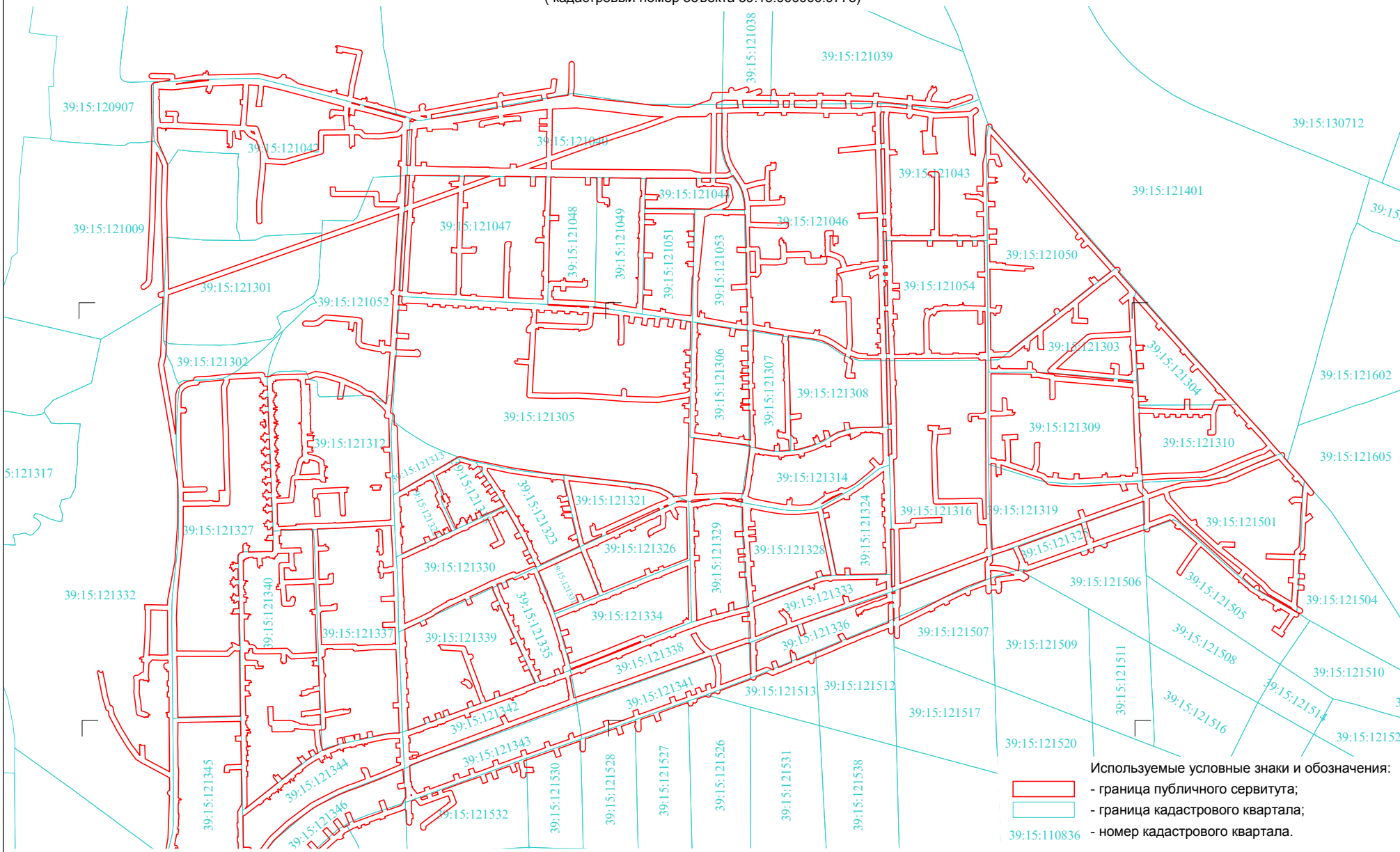
Обозначение характерных точек границ	Существующие координаты, м		Измененные (уточненные) координаты, м		Метод определения координат характерной точки	Средняя квадратическая погрешность положения характерной точки (Mt), м	Описание обозначения точки на местности (при наличии)
	X	Y	X	Y			
1	2	3	4	5	6	7	8
-	-	-	-	-	-	-	



3. Сведения о характерных точках части (частей) границы объекта

Обозначение характерных точек части границы	Существующие координаты, м		Измененные (уточненные) координаты, м		Метод определения координат характерной точки	Средняя квадратическая погрешность положения характерной точки (Mt), м	Описание обозначения точки на местности (при наличии)
	X	Y	X	Y			
1	2	3	4	5	6	7	8
-	-	-	-	-	-	-	

Лист электронных подписей документа

Схема расположения границ публичного сервитута
 Публичный сервитут для эксплуатации сетей водоснабжения
 (кадастровый номер объекта 39:15:000000:9778)



Используемые условные знаки и обозначения:
 - граница публичного сервитута;
 - граница кадастрового квартала;
 39:15:110836 - номер кадастрового квартала.

Заявка № 03124-24		Масштаб 1:10000		Система координат МСК-39		© МП «Городской центр геодезии» городского округа «Город Калининград»	
Директор	Селютина Н.С.	08.10.24	Кадастровый квартал 39:15:000000				
Должность	Фамилия	Подпись					

