

**АДМИНИСТРАЦИЯ  
ГОРОДСКОГО ОКРУГА «ГОРОД КАЛИНИНГРАД»**

**КОМИТЕТ МУНИЦИПАЛЬНОГО ИМУЩЕСТВА  
И ЗЕМЕЛЬНЫХ РЕСУРСОВ**

**РАСПОРЯЖЕНИЕ**

от «21» 11 2024 г.  
г. Калининград

№ 10032/р-КМИ

Об установлении публичного сервитута в целях размещения сооружения коммунального хозяйства – сети водопровода (участок 34) с кадастровым номером 39:15:000000:9731

В соответствии со статьей 23, главой V<sup>7</sup> Земельного кодекса Российской Федерации, статьей 3<sup>6</sup> Федерального закона от 25.10.2001 № 137-ФЗ «О введении в действие Земельного кодекса Российской Федерации», на основании ходатайства государственного предприятия Калининградской области «Водоканал» (далее – ГП КО «Водоканал») об установлении публичного сервитута от 24.10.2024 (вх. № 028-75/у-82/вх), выписки из Единого государственного реестра недвижимости от 07.11.2024 № КУВИ-001/2024-272607301

1. Установить по ходатайству ГП КО «Водоканал» (г. Калининград, пр-кт Советский, д. 107, ОГРН 11023900591626, ИНН 3903009923, priemnaya@vk39.ru) публичный сервитут площадью 146122 кв.м в целях размещения сооружения коммунального хозяйства – сети водопровода (участок 34) с кадастровым номером 39:15:000000:9731 в отношении земельных участков согласно перечню (приложение № 1).

2. Утвердить границы публичного сервитута в соответствии с графическим описанием местоположения границ публичного сервитута (приложение № 2).

3. Публичный сервитут устанавливается на 49 лет.

4. Публичный сервитут считается установленным со дня внесения сведений о нем в Единый государственный реестр недвижимости.

5. Плата за установление публичного сервитута не устанавливается.

6. Основания для исчисления срока, в течение которого использование земельных участков, указанных в приложении № 1 к распоряжению, будет невозможно или существенно затруднено в связи с осуществлением деятельности, для которой устанавливается публичный сервитут, не возникают.

7. Порядок установления зоны с особыми условиями использования территорий и содержание ограничений прав на земельные участки в границах такой зоны определены приказом Минстроя России от 30.12.2016 № 1034/пр «Об утверждении СП 42.13330 «СНиП 2.07.01-89\* Градостроительство. Планировка и застройка городских и сельских поселений».


8. ГП КО «Водоканал» обязано привести земельный участок в состояние, пригодное для использования в соответствии с разрешенным использованием, в срок не позднее чем три месяца после завершения строительства, капитального или текущего ремонта, реконструкции, эксплуатации, консервации, сноса инженерного сооружения, для размещения которого был установлен публичный сервитут.

9. Управлению земельных отношений в течение пяти рабочих дней со дня подписания распоряжения:

1) направить копию распоряжения в Управление Федеральной службы государственной регистрации, кадастра и картографии по Калининградской области;

2) обеспечить размещение распоряжения на официальном сайте администрации городского округа «Город Калининград» в сети Интернет.

И.о. председателя комитета



К.Н. Серова

<b>Список земельных участков</b>				
<b>Публичный сервитут</b>				
<b>(Сооружения водоснабжения ОКС 39:15:000000:9731)</b>				
№	Кад № (полный)	Адрес участка	Целевое назначение	Площадь по документу
1	39:15:000000:30 (39:15:132521:15)	Калининградская обл, г Калининград, ул Фрунзе, дом 112	Земельный участок	1124 +/- 0
2	39:15:132509:887	Калининградская область, г. Калининград, ул. Литовский вал.	под парковую зону	1538 +/- 39
3	39:15:132602:162	Калининградская область, г. Калининград, ул. Еловая аллея. На земельном участке расположен многоквартирный дом № 17-19.	под многоквартирный дом	1382 +/- 10
4	39:15:132602:24	Калининградская обл, г Калининград, ул Ю.Костикова, дом 16-38	под существующий многоквартирный дом	2704 +/- 0
5	39:15:132602:163	Калининградская область, г. Калининград, ул. Ю.Костикова ул. Куйбышева. На земельном участке расположен многоквартирный дом по адресу: ул. Ю.Костикова, 40 ул. Куйбышева, 60-62.	под многоквартирный дом	1949 +/- 12
6	39:15:132509:3	Калининградская область, г Калининград, ул Ю.Гагарина, д 3	под существующее здание и строения детского сада	6355 +/- 0
7	39:15:132509:14	Калининградская область, г Калининград, ул Литовский вал	под городской сквер	7025 +/- 29.3
8	39:15:132509:440	Калининградская область, г Калининград, ул Фортовая дорога, на земельном участке расположен многоквартирный дом № 7	под многоквартирный многоэтажный (11 этажей) дом	2475 +/- 18

9	39:15:132509:8	г.Калининград, ул. Ю. Гагарина, 3а - 3б - 3в - 3г - 3д - 3е, 5 - 5а - 5б - 5в - 5д, 7 - 7а - 7б - 7в - 7г, 9	под строительство многоквартирного жилого дома со встроенными нежилыми помещениями и автопаркингом	7848 +/- 0
10	39:15:132509:441	Калининградская область, г Калининград, ул Фортовая дорога, на земельном участке расположен многоквартирный дом № 9	под многоквартирный многоэтажный (12 этажей) дом	5315 +/- 20
11	39:15:132602:26	г Калининград, ул Ю.Костикова, дом №4-14	под существующий многоквартирный дом	4182 +/- 23
12	39:15:132605:17	Калининградская обл, г Калининград, ул Еловая аллея, дом 8-10	под административное здание и гаражи	1487 +/- 0
13	39:15:132605:15	Калининградская область, г Калининград, ул Еловая аллея, 8-10	под дорогу общего пользования	1575
14	39:15:132605:20	Калининградская обл, г Калининград, ул Ю.Гагарина, дом 79	под существующий детский сад	5020 +/- 0
15	39:15:132605:298	Калининградская область, г. Калининград, ул. Еловая аллея. На земельном участке расположен многоквартирный дом № 14-16.	под многоквартирный дом	1780 +/- 11
16	39:15:132605:29	Калининградская обл, г Калининград, ул Куйбышева, 100	под существующий многоквартирный дом	8343 +/- 0
17	39:15:132602:29	Российская Федерация, Калининградская область, г. о. "Город Калининград", ул. Куйбышева, 78	под строительство гостиницы	1054 +/- 11
18	39:15:132602:27	Калининградская область, г. Калининград, ул. Куйбышева	под существующий многоквартирный дом	1315 +/- 13
19	39:15:132605:10	Калининградская обл, г Калининград, ул Еловая аллея, дом 8-10	под складское помещение	939 +/- 0
20	39:15:132605:13	Калининградская	под	698 +/- 0

		область, г Калининград, ул Еловая аллея, 8	существующее здание мастерской	
21	39:15:132605:11	Калининградская обл, г Калининград, ул Еловая аллея, дом 8-10	под административны е здания и сооружения станции защиты растений	5783
22	39:15:132501:74	Российская Федерация, Калининградская область, г. Калининград, ул. Пражская, д. 16	под индивидуальный жилой дом с пристроенным гаражом	600
23	39:15:132501:73	Калининградская обл, г Калининград, ул Пражская, д 14	под индивидуальный жилой дом	600
24	39:15:132501:75	Калининградская обл, г Калининград, ул Пражская, д 18	под существующий жилой дом	600
25	39:15:132501:78	Калининградская обл, г Калининград, ул Пражская, д 26	под существующий жилой дом	630
26	39:15:132501:77	Калининградская обл, г Калининград, ул Пражская, дом 24	под существующий жилой дом индивидуального жилого фонда	600 +/- 0
27	39:15:132501:60	Калининградская обл, г Калининград, ул Берлинская, д 1	под существующий индивидуальный жилой дом и гараж	771 +/- 0
28	39:15:132501:56	Калининградская обл, г Калининград, ул Берлинская, 20	под неоконченный строительством индивидуальный жилой дом	660
29	39:15:132501:7	Калининградская обл, г Калининград, ул Куйбышева, 36	под действующую автозаправочную станцию	3369 +/- 0
30	39:15:132501:72	Калининградская обл, г Калининград, ул Пражская, д 12	под индивидуальный жилой дом	600
31	39:15:132501:71	Калининградская обл, г Калининград, ул Пражская, д 10	под индивидуальный жилой дом и гараж	610
32	39:15:132501:92	Калининградская обл, г Калининград, ул Пражская, д 6	под существующий индивидуальный жилой дом	614
33	39:15:000000:30 (39:15:132507:5)	Калининградская обл, г Калининград, ул	Земельный участок	1392 +/- 0

		Фрунзе, дом 112		
34	39:15:132507:42	Калининградская область, г. Калининград, ул. Литовский вал.	под парковую зону	1871 +/- 62
35	39:15:132507:7	Калининградская обл, г Калининград, ул Литовский Вал	под существующий памятник истории и культуры Стрелковый проход	825 +/- 0
36	39:15:132509:10	Калининградская область, г Калининград, ул Ю.Гагарина - ул Фортговая	под многоквартирный жилой дом с нежилыми помещениями и со встроенно-пристроенной автостоянкой	8705 +/- 0
37	39:15:132509:1	Калининградская область, г Калининград, ул Ю.Гагарина, 3	под КТП-234	15 +/- 1
38	39:15:132501:94	Калининградская область, г Калининград, ул Берлинская	под проезды и площадки	2652 +/- 0
39	39:15:132501:93	Калининградская область, г Калининград, ул Пражская, д 8	под существующий индивидуальный жилой дом	539 +/- 0
40	39:15:132501:96	Калининградская область, г Калининград, ул Пражская	под проезд	2387
41	39:15:132507:41	Калининградская область, г. Калининград, ул. Литовский вал.	под парковую зону	14989 +/- 56
42	39:15:132502:310	Калининградская обл., г. Калининград, ул. Литовский Вал	под парковую зону	19600 +/- 49
43	39:15:132609:5	обл. Калининградская, г. Калининград, ул. Ю.Гагарина, 53	под трансформаторную подстанцию ТП-839	73 +/- 0
44	39:15:132609:479	Калининградская область, г. Калининград, ул. Еловая аллея	для благоустройства территории многоквартирного дома по ул. Еловая аллея, 5	836 +/- 9
45	39:15:132609:826	Калининградская область, г. Калининград, ул.	Земельные участки (территории)	2928 +/- 19

		Юбилейная	общего пользования	
46	39:15:132609:9	Калининградская обл, г Калининград, ул Еловая аллея, д 1	под строительство индивидуального жилого дома	465 +/- 0
47	39:15:132609:827	Калининградская обл., г. Калининград, ул. Ю. Гагарина	предоставление коммунальных услуг	225 +/- 5
48	39:15:132609:342	Калининградская обл., г. Калининград, ул. Ю.Гагарина, дом 41-45	под существующий многоквартирный дом	5617 +/- 19
49	39:15:132609:3	Калининградская обл, г Калининград, ул Ю.Гагарина, дом 55	под существующее здание школы	22770 +/- 0
50	39:15:132609:343	Калининградская обл., г. Калининград, ул. Ю.Гагарина, дом 47-53	под существующий многоквартирный дом	2547 +/- 14
51	39:15:132609:347	Калининградская область, г. Калининград, ул Ю.Гагарина	под строительство многоквартирных домов и под детскую площадку	7059 +/- 35
52	39:15:132609:344	Калининградская область, г Калининград, ул Еловая аллея. На земельном участке расположен многоквартирный дом № 5	под многоквартирный малоэтажный дом	1450 +/- 10
53	39:15:132610:15	Калининградская обл, г Калининград, ул Ю.Гагарина, дом 15 а	под существующий многоквартирный жилой дом с подземной автостоянкой	4226 +/- 3.25
54	39:15:132610:26	Калининградская область, город Калининград, ул Ю.Гагарина	под нормативное благоустройство многоквартирного дома по ул.Ю.Гагарина, 55Б	2170 +/- 16
55	39:15:132610:232	Калининградская обл., г.Калининград, ул.Ю.Гагарина-ул.Юбилейная. На земельном участке расположен многоквартирный дом по адресу: ул.Юбилейная, 4	под строительство многоквартирных домов со встроенными административными помещениями и гаражами, под благоустройство многоквартирных домов со	7186 +/- 34

			встроенными административными помещениями, гаражами, стоматологическим центром, парикмахерской	
56	39:15:132610:435	Калининградская область, г Калининград, ул Ю.Гагарина	под КТП-235	14 +/- 1
57	39:15:132610:925	Калининградская область, г. Калининград, ул. Юбилейная	Земельные участки (территории) общего пользования	1943 +/- 15
58	39:15:132610:713	Калининградская область, г Калининград, ул Ю.Гагарина	под существующий многоквартирный дом	4850 +/- 23
59	39:15:132610:22	Калининградская обл, г Калининград, ул Ю.Гагарина	спорт	1684 +/- 0
60	39:15:132610:19	Калининградская обл, г Калининград, ул Ю.Гагарина	под строительство многоквартирного дома со встроенными торговыми, административными и помещениями бытового обслуживания населения	6453 +/- 0
61	39:15:132610:220	Калининградская область, г. Калининград, ул. Ю.Гагарина. На земельном участке расположен многоквартирный дом № 17.	под многоквартирный дом	867 +/- 7
62	39:15:132610:223	Калининградская область, г. Калининград, ул. Ю.Гагарина	Улично-дорожная сеть	1310 +/- 13
63	39:15:132610:221	Калининградская область, г. Калининград, ул. Ю.Гагарина. На земельном участке расположен многоквартирный дом	под многоквартирный дом	4571 +/- 21



		№ 19-39.		
64	39:15:132605:321	Калининградская обл., г.Калининград, ул. Ю. Гагарина	под благоустройство территории, прилегающей к руч. Гагаринскому	1478 +/- 61
65	39:15:132605:320	Калининградская обл., г.Калининград, ул. Ю. Гагарина	под благоустройство и озеленение территории, прилегающей к руч. Гагаринскому	1397 +/- 19
66	39:15:132605:432	Калининградская область, г Калининград, ул Ю.Гагарина	Многоэтажная жилая застройка (высотная застройка), отдых (рекреация)	5883 +/- 53
67	39:15:132605:645	Калининградская обл., г. Калининград, ул. Куйбышева	склады	2448 +/- 17
68	39:15:132605:435	Калининградская область, г Калининград, ул Еловая аллея	под административное здание и производственно- складские помещения	647 +/- 9
69	39:15:132605:30	Калининградская обл, г Калининград, ул Ю.Гагарина	под строительство трансформаторной подстанции	110 +/- 0
70	39:15:132605:299	Калининградская область, г. Калининград, ул. Еловая аллея. На земельном участке расположен многоквартирный дом № 18-20.	под многоквартирный дом	1380 +/- 9
71	39:15:132605:300	Калининградская область, г. Калининград, ул. Еловая аллея. На земельном участке расположен многоквартирный дом № 22-24.	под многоквартирный дом	1580 +/- 10
72	39:15:132605:32	г Калининград, ул Куйбышева, дом 90	под строительство многоквартирного жилого дома 12 этажей	3041 +/- 19.3
73	39:15:132605:306	Калининградская обл., г. Калининград, ул	под многоквартирный	1118 +/- 9

		Ю.Гагарина, На земельном участке расположен многоквартирный дом № 81	дом	
74	39:15:132605:646	Калининградская область, г Калининград, ул Еловая аллея	среднеэтажная жилая застройка	10280 +/- 32
75	39:15:132607:44	Калининградская обл, г Калининград, ул Ю.Гагарина. На земельном участке расположен многоквартирный дом №20	под многоквартирный дом	684 +/- 9
76	39:15:132606:64	Калининградская область, г. Калининград, ул.Ю.Костикова. На земельном участке расположен многоквартирный дом № 5-51.	под многоквартирный дом	5200 +/- 28
77	39:15:132607:673	Калининградская обл., г.Калининград, ул.Ю.Гагарина	под парковую зону	6313 +/- 40
78	39:15:132609:17	Калининградская обл, г Калининград, ул Ю. Гагарина, 55 Б	многоэтажная жилая застройка (высотная застройка)	4762 +/- 24
79	39:15:132609:16	Калининградская обл., г. Калининград, ул. Ю. Гагарина	под строительство многоквартирных домов	3380 +/- 20
80	39:15:132605:8	Калининградская обл., г. Калининград, ул. Еловая аллея, дом 8-10	под котельную	2852 +/- 0
81	39:15:132605:7	Калининградская обл, г Калининград, ул Куйбышева, 100	Под строительство жилого дома	8957 +/- 0
82	39:15:132605:9	Калининградская обл, г Калининград, ул Еловая аллея, дом 8-10	под теплицу	1721 +/- 0
83	39:15:132606:6	Калининградская обл, г Калининград, ул Еловая аллея, д 11 а	под существующий индивидуальный жилой дом	1085 +/- 1.7
84	39:15:132606:4	Калининградская обл, г Калининград, ул Еловая аллея, дом 13-15	под существующий жилой дом	816 +/- 0
85	39:15:132501:125	Калининградская область, г Калининград, ул Пражская, д 32б	под существующую блок-секцию	236

			блокированного жилого дома	
86	39:15:132501:124	Калининградская область, г Калининград, ул Пражская, д 32а	под существующую блок-секцию блокированного жилого дома	448 +/- 0.1
87	39:15:132501:126	Калининградская область, г Калининград, ул Пражская, д 32в	под существующую блок-секцию блокированного жилого дома	471
88	39:15:132501:128	Калининградская область, г Калининград, ул Берлинская, д 22б	Блокированная жилая застройка	259
89	39:15:132501:127	Калининградская область, г Калининград, ул Берлинская, д 22а	под блок-секцию блокированного жилого дома, неоконченную строительством	360
90	39:15:132501:120	Калининградская область, г Калининград, ул Берлинская, д 12	под индивидуальный жилой дом	720
91	39:15:132501:118	Калининградская область, г Калининград, ул Римская, д 3	под индивидуальный жилой дом	581 +/- 0
92	39:15:132501:121	Калининградская область, г Калининград, ул Берлинская, д 14	под существующий индивидуальный жилой дом	767
93	39:15:132501:123	Калининградская область, г Калининград, ул Пражская, д 30	под индивидуальный жилой дом, неоконченный строительством	635
94	39:15:132501:122	Калининградская область, г Калининград, ул Пражская, д 28	под индивидуальный жилой дом и баню	639
95	39:15:132501:129	Калининградская область, г Калининград, ул Берлинская, д 22в	под существующую блок-секцию блокированного жилого дома	371
96	39:15:132501:138	Калининградская область, г Калининград, ул Пражская, д 1в	под многоквартирный дом со встроенными административными помещениями	1437
97	39:15:132501:137	Калининградская область, г Калининград, ул Пражская, д 1б	под строительство жилого многоквартирного	2605

			дома со встроенными административными помещениями	
98	39:15:132501:139	Калининградская область, г Калининград, ул А.Невского	под существующий университетский городок	291379 +/- 17.7
99	39:15:132501:144	Калининградская область, г Калининград, ул Пражская, д 7	под существующий многоквартирный дом со встроенными административными помещениями	1268
100	39:15:132501:143	Калининградская область, г Калининград, ул Пражская, д 5	под существующий 40-квартирный жилой дом с офисными помещениями	2560 +/- 0.1
101	39:15:132501:131	Калининградская область, г Калининград, ул Римская, д 25б	под блок-секцию блокированного жилого дома и баню	258
102	39:15:132501:130	Калининградская область, г Калининград, ул Римская, д 25а	под существующую блок-секцию блокированного жилого дома	363
103	39:15:132501:132	Калининградская область, г Калининград, ул Римская, д 25в	под двухэтажную блок-секцию № 25-в	354 +/- 0
104	39:15:132501:135	Россия, Калининградская обл., г. Калининград, ул. Пражская, 34	под многоквартирный дом с административными помещениями	2181 +/- 2.25
105	39:15:132501:133	Калининградская область, г Калининград, ул Пражская, д 3	под существующий 25-ти квартирный жилой дом	2796 +/- 0
106	39:15:000000:2759	Российская Федерация, Калининградская обл, г Калининград, ул Юбилейная	Благоустройство территории	21430 +/- 39
107	39:15:000000:14751	Калининградская обл., г. Калининград, ул. Юбилейная	Земельные участки (территории) общего пользования	8662 +/- 33
108	39:15:000000:2948	Калининградская обл, г	под	52626 +/-

		Калининград, ул 9 Апреля -ул А. Невского - ул Черняховского - ул Литовский вал	реконструкцию улицы 9 Апреля и строительство транспортной развязки (ул. А. Невского -ул. Черняховского - ул. Литовский вал)	306
109	39:15:000000:6001	Калининградская область, г. Калининград, ул. Литовский вал.	под парковую зону	1969 +/- 87
110	39:15:000000:3669	Россия, Калининградская обл, г Калининград, ул Ю.Костикова	под строительство детского сада	9217 +/- 30
111	39:15:000000:12947	Калининградская обл., г. Калининград, ул. 9 Апреля - ул. А. Невского - ул. Черняховского - ул. Литовский вал	земельные участки (территории) общего пользования	731 +/- 62
112	39:15:000000:10184	Калининградская область, г Калининград, ул Юбилейная	общее пользование территории	30490 +/- 61
113	39:15:000000:12948	Калининградская обл., г. Калининград, ул. 9 Апреля - ул. А. Невского - ул. Черняховского - ул. Литовский вал	земельные участки (территории) общего пользования	2883 +/- 13
114	39:15:000000:13501	Калининградская область, городской округ город Калининград, город Калининград, улица Еловая аллея, земельный участок 5А	под строительство многоквартирных жилых домов	12861 +/- 40
115	39:15:000000:12949	Калининградская обл., г. Калининград, ул. 9 Апреля - ул. А. Невского - ул. Черняховского - ул. Литовский вал	земельные участки (территории) общего пользования	48365 +/- 346
116	39:15:000000:7117	Калининградская область, г Калининград, ул Фортовая дорога	под строительство многоквартирного дома со встроенно- пристроенной автостоянкой, под благоустройство	13319 +/- 115

			многоквартирного дома	
117	39:15:132501:110	Калининградская область, г Калининград, ул Берлинская, д 10а	под индивидуальный жилой дом	593
118	39:15:132501:107	Калининградская область, г Калининград, ул Пражская	под проезд	1964
119	39:15:132501:115	Калининградская область, г Калининград, ул Пражская, д 4	под существующий жилой дом	769 +/- 0
120	39:15:132501:117	Калининградская обл, г Калининград, ул Римская, 1	под существующий индивидуальный жилой дом	591 +/- 0
121	39:15:132501:116	Российская Федерация, Калининградская обл., г.о. "Город Калининград", г. Калининград, ул. Римская, земельный участок 1А	под индивидуальный жилой дом	658
122	39:15:132501:102	Калининградская область, г Калининград, ул Берлинская, д 11	под существующий индивидуальный жилой дом	694 +/- 0
123	39:15:000000:8891	Калининградская область, г Калининград, ул Литовский Вал	Земельные участки (территории) общего пользования	28682 +/- 59.27
124	39:15:132501:103	Калининградская область, г Калининград, ул Берлинская, д 13	под существующий жилой дом	725 +/- 0
125	39:15:132501:105	Калининградская область, г Калининград, ул Пражская, д 22	под жилой дом индивидуального жилищного фонда и гараж	659 +/- 0
126	39:15:132501:104	Калининградская область, г Калининград, ул Пражская, д 20	под строительство одноквартирного жилого дома	630
127	39:15:132501:39	Калининградская обл, г Калининград, ул Римская, дом 15	малоэтажная жилая застройка (под жилой дом индивидуального жилищного фонда)	748 +/- 0
128	39:15:132501:38	Калининградская обл, г Калининград, ул Римская, д 13	под неоконченный строительством индивидуальный жилой дом	650 +/- 0
129	39:15:132501:3903	Калининградская	развлечения,	18854 +/-

		область, г. Калининград, ул. А. Невского	общественное питание	35
130	39:15:132501:40	Калининградская обл, г Калининград, ул Римская, д 17	под неоконченный строительством индивидуальный жилой дом	650
131	39:15:132501:3904	Калининградская область, г. Калининград, ул. А. Невского	развлечения, общественное питание	6216 +/- 18
132	39:15:132501:32	Калининградская обл, г Калининград, пер Венский, д 3	под индивидуальный жилой дом	649
133	39:15:132501:3084	Калининградская область, г Калининград, ул Ю.Гагарина	многоэтажная жилая застройка (высотная застройка)	8099 +/- 28
134	39:15:132501:35	Калининградская обл, г. Калининград, ул. Римская, дом 7	под индивидуальный жилой дом	650 +/- 0
135	39:15:132501:37	Калининградская обл, г Калининград, ул Римская, дом 11	под индивидуальный жилой дом	650 +/- 0
136	39:15:132501:36	Калининградская обл, г Калининград, ул Римская, дом 9	под индивидуальный жилой дом	650 +/- 0
137	39:15:132501:41	Калининградская обл, г Калининград, ул Римская, 19	под существующий индивидуальный жилой дом	683
138	39:15:132501:50	Калининградская обл, г Калининград, ул Берлинская, дом 8	под существующий индивидуальный жилой дом	654 +/- 0
139	39:15:132501:49	Российская Федерация, Калининградская обл, г Калининград, ул Берлинская, д 6	под существующий жилой дом	660 +/- 0
140	39:15:132501:51	Калининградская обл, г Калининград, ул Берлинская, дом 10	под существующий индивидуальный жилой дом	665 +/- 0
141	39:15:132501:55	Калининградская обл, г Калининград, ул Берлинская, д 18	под существующий индивидуальный жилой дом	693
142	39:15:132501:54	Калининградская обл, г. Калининград, ул. Берлинская, 16	под существующий индивидуальный жилой дом и гараж	693

143	39:15:132501:43	Калининградская обл, г Калининград, ул Римская, д 23	под индивидуальный жилой дом	650 +/- 0
144	39:15:132501:42	Калининградская обл, г Калининград, ул Римская, д 21	под существующий жилой дом	682
145	39:15:132501:46	Калининградская обл, г Калининград, ул Берлинская, 2	под существующий индивидуальный жилой дом и гараж	756
146	39:15:132501:48	Калининградская обл, г Калининград, пер Венский, д 1	под жилой дом индивидуального жилищного фонда	649 +/- 0
147	39:15:132501:47	Калининградская обл, г Калининград, ул Берлинская, д 4	под индивидуальный жилой дом, неоконченный строительством	693 +/- 9
148	39:15:132501:179	Калининградская обл, г Калининград, ул Ю.Костикова, дом 53- 97	под существующий многоквартирный дом	5680 +/- 26.4
149	39:15:132501:170	Калининградская обл, г Калининград, ул Римская, дом 22	под строительство многоэтажного многоквартирного дома	3799 +/- 0
150	39:15:132501:180	Калининградская обл, г Калининград, ул Римская, д 26	под существующий многоквартирный дом	4508 +/- 23.5
151	39:15:132501:183	Калининградская обл, г Калининград, ул Куйбышева, 40	под строительство многоэтажных многоквартирных жилых домов со встроенными административны ми помещениями и встроенно- пристроенными паркингами	2530 +/- 17.6
152	39:15:132501:181	Калининградская обл, г Калининград, ул Римская, дом 31	под существующий многоквартирный дом	4349 +/- 23.1
153	39:15:132501:148	Калининградская обл, г Калининград, ул Пражская, дом 1-а,	под существующий многоквартирный многоэтажный дом со встроенными офисными	1283 +/- 0



			помещениями	
154	39:15:132501:147	Калининградская обл, г Калининград, ул Пражская, дом 1	под существующее пристроенное административное здание	1255 +/- 0
155	39:15:132501:150	Калининградская область, г. Калининград, ул. Римская, д. 27	под существующий многоэтажный многоквартирный жилой дом	2661
156	39:15:132501:166	Калининградская обл, г Калининград, ул Римская, дом 29	под существующий многоквартирный дом	3493
157	39:15:132501:164	Калининградская область, г. Калининград, ул. Пражская, д. 36	под строительство многоярусной парковки	3298 +/- 0
158	39:15:132501:184	Калининградская обл, г Калининград, ул Пражская, 38	под строительство многоэтажных многоквартирных жилых домов со встроенными административными помещениями и встроенно-пристроенными паркингами	4393 +/- 23.2
159	39:15:132501:2480	Калининградская область, г Калининград, ул А.Невского	Под существующее нежилое здание (храм)	8819 +/- 24
160	39:15:132501:2129	Калининградская обл., г.Калининград, ул. Пражская На земельном участке расположена трансформаторная подстанция ТП-922 по адресу: ул. Пражская, 36А	под трансформаторную подстанцию ТП-922	89 +/- 2
161	39:15:132501:2507	Калининградская область, г Калининград, ул Юбилейная	Улично-дорожная сеть	3980 +/- 22
162	39:15:132501:30	Калининградская обл, г Калининград, пер Венский, 5	под существующий индивидуальный жилой дом	634
163	39:15:132501:29	Калининградская обл, г Калининград, ул Римская, д 5	под существующий жилой дом и	600 +/- 0

			гараж	
164	39:15:132501:186	Калининградская область, г Калининград, ул Римская, 24	под существующий многоквартирный дом	5730 +/- 17
165	39:15:132501:185	Калининградская обл, г Калининград, ул Римская, 33	под неоконченный строительством многоквартирный дом	9490 +/- 34.1
166	39:15:132501:189	Калининградская область, г Калининград, ул Куйбышева	под нежилое здание (кафе)	1100 +/- 12
167	39:15:132501:194	Калининградская обл, г Калининград, ул А.Невского. На земельном участке расположен многоквартирный дом № 16-18	под многоквартирный дом	2560 +/- 9
168	39:15:132501:193	Калининградская обл., г. Калининград, ул. Куйбышева	многоэтажная жилая застройка (высотная застройка)	4666 +/- 15

## ГРАФИЧЕСКОЕ ОПИСАНИЕ

**местоположения границ населенных пунктов, территориальных зон, особо охраняемых природных территорий, зон с особыми условиями использования территории**

**Публичный сервитут для эксплуатации сетей водоснабжения (кадастровый номер объекта 39:15:000000:9731)**

(наименование объекта, местоположение границ которого описано (далее - объект))

### Раздел 1

#### Сведения об объекте

№ п/п	Характеристики объекта	Описание характеристик
1	2	3
1.	Местоположение объекта	Калининградская область, город Калининград
2.	Площадь объекта +/- величина погрешности определения площади (P +/- Дельта P)	146122 +/- 134 м <sup>2</sup>
3.	Иные характеристики объекта	-

**Раздел 2****Сведения о местоположении границ объекта**

1. Система координат МСК-39, зона 1

2. Сведения о характерных точках границ объекта

Обозначение характерных точек границ	Координаты, м		Метод определения координат характерной точки	Средняя квадратическая погрешность положения характерной точки (Mt), м	Описание обозначения точки на местности (при наличии)
	X	Y			
1	2	3	4	5	6
29	356227.39	1191128.21	Геодезический метод	0.10	-
30	356228.94	1191126.98	Геодезический метод	0.10	-
31	356229.62	1191125.93	Геодезический метод	0.10	-
32	356241.76	1191103.00	Геодезический метод	0.10	-
33	356269.28	1191058.68	Геодезический метод	0.10	-
34	356284.90	1191023.56	Геодезический метод	0.10	-
35	356285.00	1191021.57	Геодезический метод	0.10	-
36	356284.32	1191019.71	Геодезический метод	0.10	-
37	356282.97	1191018.26	Геодезический метод	0.10	-
38	356281.16	1191017.44	Геодезический метод	0.10	-
39	356279.18	1191017.39	Геодезический метод	0.10	-
40	356277.33	1191018.12	Геодезический метод	0.10	-
41	356275.91	1191019.50	Геодезический метод	0.10	-
42	356260.21	1191054.46	Геодезический метод	0.10	-
43	356232.92	1191098.33	Геодезический метод	0.10	-
44	356220.33	1191122.28	Геодезический метод	0.10	-
45	356220.13	1191124.26	Геодезический метод	0.10	-
46	356220.71	1191126.15	Геодезический метод	0.10	-
47	356221.99	1191127.67	Геодезический метод	0.10	-
48	356223.75	1191128.58	Геодезический метод	0.10	-
49	356225.48	1191128.75	Геодезический метод	0.10	-
29	356227.39	1191128.21	Геодезический метод	0.10	-

2. Сведения о характерных точках границ объекта					
Обозначение характерных точек границ	Координаты, м		Метод определения координат характерной точки	Средняя квадратическая погрешность положения характерной точки (Mt), м	Описание обозначения точки на местности (при наличии)
	X	Y			
1	2	3	4	5	6
248	356080.50	1191486.46	Геодезический метод	0.10	-
249	356082.41	1191485.92	Геодезический метод	0.10	-
250	356083.96	1191484.69	Геодезический метод	0.10	-
251	356084.91	1191482.95	Геодезический метод	0.10	-
252	356085.11	1191480.97	Геодезический метод	0.10	-
253	356084.53	1191479.08	Геодезический метод	0.10	-
254	356083.25	1191477.56	Геодезический метод	0.10	-
255	356081.49	1191476.65	Геодезический метод	0.10	-
256	356067.04	1191474.66	Геодезический метод	0.10	-
257	356065.74	1191484.43	Геодезический метод	0.10	-
258	356080.25	1191486.47	Геодезический метод	0.10	-
248	356080.50	1191486.46	Геодезический метод	0.10	-
259	356071.74	1191557.01	Геодезический метод	0.10	-
260	356073.65	1191556.47	Геодезический метод	0.10	-
261	356075.20	1191555.24	Геодезический метод	0.10	-
262	356076.15	1191553.50	Геодезический метод	0.10	-
263	356076.35	1191551.52	Геодезический метод	0.10	-
264	356075.77	1191549.63	Геодезический метод	0.10	-
265	356074.49	1191548.11	Геодезический метод	0.10	-
266	356072.73	1191547.20	Геодезический метод	0.10	-
267	356063.69	1191545.63	Геодезический метод	0.10	-
268	356061.02	1191545.63	Геодезический метод	0.10	-
269	356058.24	1191545.31	Геодезический метод	0.10	-
270	356053.96	1191544.52	Геодезический метод	0.10	-
271	356053.69	1191546.58	Геодезический метод	0.10	-

2. Сведения о характерных точках границ объекта					
Обозначение характерных точек границ	Координаты, м		Метод определения координат характерной точки	Средняя квадратическая погрешность положения характерной точки (Mt), м	Описание обозначения точки на местности (при наличии)
	X	Y			
1	2	3	4	5	6
272	356046.01	1191545.74	Геодезический метод	0.10	-
273	356046.53	1191549.12	Геодезический метод	0.10	-
274	356047.47	1191550.58	Геодезический метод	0.10	-
275	356049.59	1191552.59	Геодезический метод	0.10	-
276	356052.95	1191554.28	Геодезический метод	0.10	-
277	356056.96	1191555.23	Геодезический метод	0.10	-
278	356060.93	1191555.63	Геодезический метод	0.10	-
279	356063.35	1191555.63	Геодезический метод	0.10	-
280	356071.49	1191557.02	Геодезический метод	0.10	-
259	356071.74	1191557.01	Геодезический метод	0.10	-
412	355930.61	1191617.90	Геодезический метод	0.10	-
413	355932.16	1191616.67	Геодезический метод	0.10	-
414	355933.11	1191614.93	Геодезический метод	0.10	-
415	355933.34	1191612.87	Геодезический метод	0.10	-
416	355932.94	1191610.93	Геодезический метод	0.10	-
417	355931.82	1191609.29	Геодезический метод	0.10	-
418	355930.16	1191608.21	Геодезический метод	0.10	-
419	355928.21	1191607.87	Геодезический метод	0.10	-
420	355926.27	1191608.31	Геодезический метод	0.10	-
421	355924.66	1191609.47	Геодезический метод	0.10	-
422	355923.63	1191611.16	Геодезический метод	0.10	-
423	355923.33	1191613.07	Геодезический метод	0.10	-
424	355923.55	1191614.93	Геодезический метод	0.10	-
425	355924.50	1191616.67	Геодезический метод	0.10	-
426	355926.05	1191617.90	Геодезический метод	0.10	-

2. Сведения о характерных точках границ объекта					
Обозначение характерных точек границ	Координаты, м		Метод определения координат характерной точки	Средняя квадратическая погрешность положения характерной точки (Mt), м	Описание обозначения точки на местности (при наличии)
	X	Y			
1	2	3	4	5	6
427	355928.70	1191618.44	Геодезический метод	0.10	-
412	355930.61	1191617.90	Геодезический метод	0.10	-
497	355983.67	1192047.35	Геодезический метод	0.10	-
498	355985.22	1192046.12	Геодезический метод	0.10	-
499	355986.17	1192044.38	Геодезический метод	0.10	-
500	355986.37	1192042.40	Геодезический метод	0.10	-
501	355985.79	1192040.51	Геодезический метод	0.10	-
502	355959.89	1192007.79	Геодезический метод	0.10	-
503	355948.25	1191992.23	Геодезический метод	0.10	-
504	355976.50	1192019.50	Геодезический метод	0.10	-
505	355992.41	1192026.83	Геодезический метод	0.10	-
506	355994.39	1192026.98	Геодезический метод	0.10	-
507	355996.27	1192026.34	Геодезический метод	0.10	-
508	355997.76	1192025.03	Геодезический метод	0.10	-
509	355998.62	1192023.25	Геодезический метод	0.10	-
510	355998.72	1192021.26	Геодезический метод	0.10	-
511	355998.04	1192019.40	Геодезический метод	0.10	-
512	355996.69	1192017.95	Геодезический метод	0.10	-
513	355982.28	1192011.25	Геодезический метод	0.10	-
514	355959.96	1191989.72	Геодезический метод	0.10	-
515	355961.60	1191989.70	Геодезический метод	0.10	-
516	355965.19	1191991.37	Геодезический метод	0.10	-
517	355967.15	1191991.62	Геодезический метод	0.10	-
518	355969.06	1191991.08	Геодезический метод	0.10	-
519	355974.96	1191986.74	Геодезический метод	0.10	-

2. Сведения о характерных точках границ объекта					
Обозначение характерных точек границ	Координаты, м		Метод определения координат характерной точки	Средняя квадратическая погрешность положения характерной точки (Mt), м	Описание обозначения точки на местности (при наличии)
	X	Y			
1	2	3	4	5	6
520	355971.23	1191982.32	Геодезический метод	0.10	-
521	355970.21	1191983.00	Геодезический метод	0.10	-
522	355969.90	1191982.47	Геодезический метод	0.10	-
523	355970.88	1191981.81	Геодезический метод	0.10	-
524	355968.77	1191978.23	Геодезический метод	0.10	-
525	355965.33	1191980.37	Геодезический метод	0.10	-
526	355963.89	1191979.80	Геодезический метод	0.10	-
527	355960.70	1191979.71	Геодезический метод	0.10	-
528	355956.89	1191964.74	Геодезический метод	0.10	-
529	355957.92	1191951.46	Геодезический метод	0.10	-
530	355961.17	1191938.32	Геодезический метод	0.10	-
531	355972.65	1191906.82	Геодезический метод	0.10	-
532	355973.86	1191906.18	Геодезический метод	0.10	-
533	355975.21	1191904.73	Геодезический метод	0.10	-
534	355975.89	1191902.87	Геодезический метод	0.10	-
535	355975.79	1191900.88	Геодезический метод	0.10	-
536	355978.22	1191896.59	Геодезический метод	0.10	-
537	355993.97	1191882.55	Геодезический метод	0.10	-
538	356017.44	1191875.29	Геодезический метод	0.10	-
539	356017.53	1191880.97	Геодезический метод	0.10	-
540	356018.01	1191880.80	Геодезический метод	0.10	-
541	356017.93	1191879.67	Геодезический метод	0.10	-
542	356018.39	1191879.64	Геодезический метод	0.10	-
543	356018.48	1191880.77	Геодезический метод	0.10	-
544	356027.39	1191880.34	Геодезический метод	0.10	-



2. Сведения о характерных точках границ объекта					
Обозначение характерных точек границ	Координаты, м		Метод определения координат характерной точки	Средняя квадратическая погрешность положения характерной точки (Mt), м	Описание обозначения точки на местности (при наличии)
	X	Y			
1	2	3	4	5	6
545	356027.43	1191874.39	Геодезический метод	0.10	-
546	356029.90	1191874.48	Геодезический метод	0.10	-
547	356034.49	1191881.90	Геодезический метод	0.10	-
548	356035.99	1191904.36	Геодезический метод	0.10	-
549	356034.69	1191906.18	Геодезический метод	0.10	-
550	356034.20	1191908.10	Геодезический метод	0.10	-
551	356031.32	1191913.88	Геодезический метод	0.10	-
552	356032.28	1191914.67	Геодезический метод	0.10	-
553	356031.89	1191915.12	Геодезический метод	0.10	-
554	356031.05	1191914.41	Геодезический метод	0.10	-
555	356025.13	1191926.29	Геодезический метод	0.10	-
556	356024.66	1191927.48	Геодезический метод	0.10	-
557	356024.56	1191929.47	Геодезический метод	0.10	-
558	356025.24	1191931.33	Геодезический метод	0.10	-
559	356026.59	1191932.78	Геодезический метод	0.10	-
560	356037.33	1191937.63	Геодезический метод	0.10	-
561	356039.31	1191937.78	Геодезический метод	0.10	-
562	356041.19	1191937.14	Геодезический метод	0.10	-
563	356042.68	1191935.83	Геодезический метод	0.10	-
564	356043.54	1191934.05	Геодезический метод	0.10	-
565	356043.64	1191932.06	Геодезический метод	0.10	-
566	356042.96	1191930.20	Геодезический метод	0.10	-
567	356041.61	1191928.75	Геодезический метод	0.10	-
568	356036.33	1191926.28	Геодезический метод	0.10	-
569	356043.95	1191911.10	Геодезический метод	0.10	-

2. Сведения о характерных точках границ объекта					
Обозначение характерных точек границ	Координаты, м		Метод определения координат характерной точки	Средняя квадратическая погрешность положения характерной точки (Mt), м	Описание обозначения точки на местности (при наличии)
	X	Y			
1	2	3	4	5	6
570	356045.56	1191907.43	Геодезический метод	0.10	-
571	356046.04	1191905.74	Геодезический метод	0.10	-
572	356044.40	1191880.18	Геодезический метод	0.10	-
573	356044.01	1191878.39	Геодезический метод	0.10	-
574	356036.42	1191866.19	Геодезический метод	0.10	-
575	356034.81	1191865.03	Геодезический метод	0.10	-
576	356032.94	1191864.59	Геодезический метод	0.10	-
577	356032.74	1191861.18	Геодезический метод	0.10	-
578	356022.91	1191861.65	Геодезический метод	0.10	-
579	356022.91	1191864.21	Геодезический метод	0.10	-
580	356019.85	1191864.15	Геодезический метод	0.10	-
581	355990.16	1191873.26	Геодезический метод	0.10	-
582	355988.73	1191873.89	Геодезический метод	0.10	-
583	355970.46	1191890.18	Геодезический метод	0.10	-
584	355964.40	1191900.53	Геодезический метод	0.10	-
585	355951.75	1191934.96	Геодезический метод	0.10	-
586	355948.16	1191949.28	Геодезический метод	0.10	-
587	355946.84	1191965.42	Геодезический метод	0.10	-
588	355950.05	1191978.38	Геодезический метод	0.10	-
589	355939.57	1191965.15	Геодезический метод	0.10	-
590	355938.25	1191963.91	Геодезический метод	0.10	-
591	355936.40	1191963.18	Геодезический метод	0.10	-
592	355934.42	1191963.23	Геодезический метод	0.10	-
593	355931.88	1191964.32	Геодезический метод	0.10	-
594	355919.87	1191948.35	Геодезический метод	0.10	-

2. Сведения о характерных точках границ объекта					
Обозначение характерных точек границ	Координаты, м		Метод определения координат характерной точки	Средняя квадратическая погрешность положения характерной точки (Mt), м	Описание обозначения точки на местности (при наличии)
	X	Y			
1	2	3	4	5	6
595	355922.63	1191946.08	Геодезический метод	0.10	-
596	355916.57	1191938.27	Геодезический метод	0.10	-
597	355913.77	1191940.43	Геодезический метод	0.10	-
598	355903.50	1191927.43	Геодезический метод	0.10	-
599	355906.20	1191924.93	Геодезический метод	0.10	-
600	355900.12	1191917.11	Геодезический метод	0.10	-
601	355897.64	1191919.24	Геодезический метод	0.10	-
602	355896.49	1191917.49	Геодезический метод	0.10	-
603	355852.75	1191861.69	Геодезический метод	0.10	-
604	355872.58	1191861.96	Геодезический метод	0.10	-
605	355874.43	1191861.23	Геодезический метод	0.10	-
606	355919.48	1191821.01	Геодезический метод	0.10	-
607	355941.14	1191815.77	Геодезический метод	0.10	-
608	355995.39	1191814.72	Геодезический метод	0.10	-
609	355997.24	1191813.99	Геодезический метод	0.10	-
610	356015.04	1191796.85	Геодезический метод	0.10	-
611	356055.31	1191797.65	Геодезический метод	0.10	-
612	356045.85	1191807.84	Геодезический метод	0.10	-
613	356045.08	1191809.67	Геодезический метод	0.10	-
614	356045.08	1191811.65	Геодезический метод	0.10	-
615	356045.85	1191813.48	Геодезический метод	0.10	-
616	356047.27	1191814.86	Геодезический метод	0.10	-
617	356049.12	1191815.59	Геодезический метод	0.10	-
618	356051.10	1191815.54	Геодезический метод	0.10	-
619	356052.91	1191814.72	Геодезический метод	0.10	-

2. Сведения о характерных точках границ объекта					
Обозначение характерных точек границ	Координаты, м		Метод определения координат характерной точки	Средняя квадратическая погрешность положения характерной точки (Mt), м	Описание обозначения точки на местности (при наличии)
	X	Y			
1	2	3	4	5	6
620	356068.72	1191797.96	Геодезический метод	0.10	-
621	356078.42	1191798.27	Геодезический метод	0.10	-
622	356080.30	1191797.63	Геодезический метод	0.10	-
623	356081.79	1191796.32	Геодезический метод	0.10	-
624	356082.65	1191794.54	Геодезический метод	0.10	-
625	356082.75	1191792.55	Геодезический метод	0.10	-
626	356082.07	1191790.69	Геодезический метод	0.10	-
627	356080.72	1191789.24	Геодезический метод	0.10	-
628	356078.91	1191788.42	Геодезический метод	0.10	-
629	356067.03	1191787.89	Геодезический метод	0.10	-
630	356012.18	1191786.88	Геодезический метод	0.10	-
631	356010.33	1191787.61	Геодезический метод	0.10	-
632	355992.45	1191804.83	Геодезический метод	0.10	-
633	355940.37	1191805.78	Геодезический метод	0.10	-
634	355935.28	1191806.91	Геодезический метод	0.10	-
635	355935.41	1191806.74	Геодезический метод	0.10	-
636	355936.27	1191804.96	Геодезический метод	0.10	-
637	355936.39	1191803.11	Геодезический метод	0.10	-
638	356021.24	1191775.50	Геодезический метод	0.10	-
639	356053.94	1191777.57	Геодезический метод	0.10	-
640	356055.90	1191777.32	Геодезический метод	0.10	-
641	356057.62	1191776.33	Геодезический метод	0.10	-
642	356063.89	1191768.61	Геодезический метод	0.10	-
643	356079.04	1191769.02	Геодезический метод	0.10	-
644	356080.92	1191768.38	Геодезический метод	0.10	-

2. Сведения о характерных точках границ объекта					
Обозначение характерных точек границ	Координаты, м		Метод определения координат характерной точки	Средняя квадратическая погрешность положения характерной точки (Mt), м	Описание обозначения точки на местности (при наличии)
	X	Y			
1	2	3	4	5	6
645	356082.41	1191767.07	Геодезический метод	0.10	-
646	356083.27	1191765.29	Геодезический метод	0.10	-
647	356083.37	1191763.30	Геодезический метод	0.10	-
648	356082.69	1191761.44	Геодезический метод	0.10	-
649	356081.34	1191759.99	Геодезический метод	0.10	-
650	356079.53	1191759.17	Геодезический метод	0.10	-
651	356061.91	1191758.55	Геодезический метод	0.10	-
652	356059.95	1191758.80	Геодезический метод	0.10	-
653	356058.23	1191759.79	Геодезический метод	0.10	-
654	356052.03	1191767.43	Геодезический метод	0.10	-
655	356019.98	1191765.48	Геодезический метод	0.10	-
656	355914.48	1191799.73	Геодезический метод	0.10	-
657	355882.55	1191804.18	Геодезический метод	0.10	-
658	355872.17	1191801.41	Геодезический метод	0.10	-
659	355853.51	1191796.00	Геодезический метод	0.10	-
660	355814.63	1191787.21	Геодезический метод	0.10	-
661	355812.65	1191787.26	Геодезический метод	0.10	-
662	355798.76	1191774.08	Геодезический метод	0.10	-
663	355792.15	1191766.66	Геодезический метод	0.10	-
664	355777.78	1191751.90	Геодезический метод	0.10	-
665	355776.31	1191750.87	Геодезический метод	0.10	-
666	355779.65	1191681.43	Геодезический метод	0.10	-
667	355781.74	1191678.91	Геодезический метод	0.10	-
668	355784.13	1191676.70	Геодезический метод	0.10	-
669	355786.55	1191675.66	Геодезический метод	0.10	-

## 2. Сведения о характерных точках границ объекта

Обозначение характерных точек границ	Координаты, м		Метод определения координат характерной точки	Средняя квадратическая погрешность положения характерной точки (Mt), м	Описание обозначения точки на местности (при наличии)
	X	Y			
1	2	3	4	5	6
670	355798.30	1191676.42	Геодезический метод	0.10	-
671	355837.39	1191680.31	Геодезический метод	0.10	-
672	355854.15	1191682.94	Геодезический метод	0.10	-
673	355852.94	1191697.14	Геодезический метод	0.10	-
674	355853.33	1191699.08	Геодезический метод	0.10	-
675	355855.54	1191702.46	Геодезический метод	0.10	-
676	355850.01	1191784.57	Геодезический метод	0.10	-
677	355850.59	1191786.46	Геодезический метод	0.10	-
678	355851.87	1191787.98	Геодезический метод	0.10	-
679	355853.63	1191788.89	Геодезический метод	0.10	-
680	355855.61	1191789.04	Геодезический метод	0.10	-
681	355857.49	1191788.40	Геодезический метод	0.10	-
682	355858.98	1191787.09	Геодезический метод	0.10	-
683	355859.84	1191785.31	Геодезический метод	0.10	-
684	355865.66	1191701.05	Геодезический метод	0.10	-
685	355865.26	1191699.11	Геодезический метод	0.10	-
686	355863.08	1191695.78	Геодезический метод	0.10	-
687	355863.93	1191686.00	Геодезический метод	0.10	-
688	355864.74	1191684.60	Геодезический метод	0.10	-
689	355873.69	1191685.24	Геодезический метод	0.10	-
690	355874.45	1191686.67	Геодезический метод	0.10	-
691	355875.94	1191687.98	Геодезический метод	0.10	-
692	355877.82	1191688.62	Геодезический метод	0.10	-
693	355879.80	1191688.47	Геодезический метод	0.10	-
694	355881.56	1191687.56	Геодезический метод	0.10	-

2. Сведения о характерных точках границ объекта					
Обозначение характерных точек границ	Координаты, м		Метод определения координат характерной точки	Средняя квадратическая погрешность положения характерной точки (Mt), м	Описание обозначения точки на местности (при наличии)
	X	Y			
1	2	3	4	5	6
695	355882.82	1191686.07	Геодезический метод	0.10	-
696	355911.42	1191689.38	Геодезический метод	0.10	-
697	355948.56	1191694.91	Геодезический метод	0.10	-
698	355957.42	1191696.21	Геодезический метод	0.10	-
699	355987.33	1191700.06	Геодезический метод	0.10	-
700	355998.44	1191701.12	Геодезический метод	0.10	-
701	356020.02	1191703.17	Геодезический метод	0.10	-
702	356029.69	1191704.12	Геодезический метод	0.10	-
703	356042.64	1191705.41	Геодезический метод	0.10	-
704	356043.23	1191707.42	Геодезический метод	0.10	-
705	356044.51	1191708.94	Геодезический метод	0.10	-
706	356046.27	1191709.85	Геодезический метод	0.10	-
707	356048.25	1191710.00	Геодезический метод	0.10	-
708	356050.13	1191709.36	Геодезический метод	0.10	-
709	356051.62	1191708.05	Геодезический метод	0.10	-
710	356052.44	1191706.39	Геодезический метод	0.10	-
711	356059.20	1191707.07	Геодезический метод	0.10	-
712	356061.31	1191708.12	Геодезический метод	0.10	-
713	356063.29	1191708.17	Геодезический метод	0.10	-
714	356065.11	1191707.46	Геодезический метод	0.10	-
715	356079.90	1191707.92	Геодезический метод	0.10	-
716	356081.78	1191707.28	Геодезический метод	0.10	-
717	356083.27	1191705.97	Геодезический метод	0.10	-
718	356084.13	1191704.19	Геодезический метод	0.10	-
719	356084.23	1191702.20	Геодезический метод	0.10	-

2. Сведения о характерных точках границ объекта					
Обозначение характерных точек границ	Координаты, м		Метод определения координат характерной точки	Средняя квадратическая погрешность положения характерной точки (Mt), м	Описание обозначения точки на местности (при наличии)
	X	Y			
1	2	3	4	5	6
720	356083.55	1191700.34	Геодезический метод	0.10	-
721	356082.20	1191698.89	Геодезический метод	0.10	-
722	356080.39	1191698.07	Геодезический метод	0.10	-
723	356066.95	1191697.52	Геодезический метод	0.10	-
724	356067.75	1191683.97	Геодезический метод	0.10	-
725	356057.92	1191683.23	Геодезический метод	0.10	-
726	356056.97	1191696.80	Геодезический метод	0.10	-
727	355986.47	1191689.86	Геодезический метод	0.10	-
728	355965.23	1191687.15	Геодезический метод	0.10	-
729	355967.18	1191672.46	Геодезический метод	0.10	-
730	355957.40	1191671.14	Геодезический метод	0.10	-
731	355955.32	1191685.78	Геодезический метод	0.10	-
732	355942.14	1191683.83	Геодезический метод	0.10	-
733	355942.87	1191675.38	Геодезический метод	0.10	-
734	355943.53	1191674.14	Геодезический метод	0.10	-
735	355943.83	1191672.18	Геодезический метод	0.10	-
736	355943.35	1191670.28	Геодезический метод	0.10	-
737	355950.36	1191602.70	Геодезический метод	0.10	-
738	355951.54	1191602.79	Геодезический метод	0.10	-
739	355959.40	1191519.46	Геодезический метод	0.10	-
740	355960.01	1191514.46	Геодезический метод	0.10	-
741	355959.26	1191514.35	Геодезический метод	0.10	-
742	355960.16	1191512.56	Геодезический метод	0.10	-
743	355960.66	1191510.88	Геодезический метод	0.10	-
744	355960.26	1191508.94	Геодезический метод	0.10	-



2. Сведения о характерных точках границ объекта					
Обозначение характерных точек границ	Координаты, м		Метод определения координат характерной точки	Средняя квадратическая погрешность положения характерной точки (Mt), м	Описание обозначения точки на местности (при наличии)
	X	Y			
1	2	3	4	5	6
745	355959.15	1191507.30	Геодезический метод	0.10	-
746	355963.26	1191465.13	Геодезический метод	0.10	-
747	355965.77	1191464.85	Геодезический метод	0.10	-
748	355968.49	1191464.80	Геодезический метод	0.10	-
749	355974.43	1191464.63	Геодезический метод	0.10	-
750	355974.36	1191465.43	Геодезический метод	0.10	-
751	355980.00	1191465.26	Геодезический метод	0.10	-
752	355979.99	1191464.41	Геодезический метод	0.10	-
753	356026.07	1191462.79	Геодезический метод	0.10	-
754	356033.91	1191462.71	Геодезический метод	0.10	-
755	356036.17	1191462.40	Геодезический метод	0.10	-
756	356048.50	1191462.09	Геодезический метод	0.10	-
757	356070.31	1191461.54	Геодезический метод	0.10	-
758	356083.43	1191462.90	Геодезический метод	0.10	-
759	356085.34	1191462.36	Геодезический метод	0.10	-
760	356086.89	1191461.13	Геодезический метод	0.10	-
761	356087.84	1191459.39	Геодезический метод	0.10	-
762	356088.04	1191457.41	Геодезический метод	0.10	-
763	356087.46	1191455.52	Геодезический метод	0.10	-
764	356086.18	1191454.00	Геодезический метод	0.10	-
765	356084.42	1191453.09	Геодезический метод	0.10	-
766	356075.88	1191452.09	Геодезический метод	0.10	-
767	356076.39	1191445.74	Геодезический метод	0.10	-
768	356078.85	1191426.19	Геодезический метод	0.10	-
769	356078.86	1191424.62	Геодезический метод	0.10	-

2. Сведения о характерных точках границ объекта					
Обозначение характерных точек границ	Координаты, м		Метод определения координат характерной точки	Средняя квадратическая погрешность положения характерной точки (Mt), м	Описание обозначения точки на местности (при наличии)
	X	Y			
1	2	3	4	5	6
770	356078.18	1191422.76	Геодезический метод	0.10	-
771	356076.83	1191421.31	Геодезический метод	0.10	-
772	356075.02	1191420.49	Геодезический метод	0.10	-
773	356070.31	1191420.37	Геодезический метод	0.10	-
774	356069.12	1191419.16	Геодезический метод	0.10	-
775	356067.17	1191418.23	Геодезический метод	0.10	-
776	356066.69	1191423.56	Геодезический метод	0.10	-
777	356065.81	1191423.52	Геодезический метод	0.10	-
778	356065.68	1191427.05	Геодезический метод	0.10	-
779	356061.65	1191427.15	Геодезический метод	0.10	-
780	356063.30	1191429.43	Геодезический метод	0.10	-
781	356065.11	1191430.25	Геодезический метод	0.10	-
782	356068.24	1191430.37	Геодезический метод	0.10	-
783	356066.48	1191444.33	Геодезический метод	0.10	-
784	356065.89	1191451.65	Геодезический метод	0.10	-
785	356030.81	1191452.53	Геодезический метод	0.10	-
786	356030.44	1191443.75	Геодезический метод	0.10	-
787	356025.26	1191443.91	Геодезический метод	0.10	-
788	356025.29	1191444.61	Геодезический метод	0.10	-
789	356020.59	1191444.75	Геодезический метод	0.10	-
790	356020.79	1191452.95	Геодезический метод	0.10	-
791	355979.09	1191454.27	Геодезический метод	0.10	-
792	355978.79	1191446.04	Геодезический метод	0.10	-
793	355974.71	1191446.17	Геодезический метод	0.10	-
794	355974.68	1191445.48	Геодезический метод	0.10	-

2. Сведения о характерных точках границ объекта					
Обозначение характерных точек границ	Координаты, м		Метод определения координат характерной точки	Средняя квадратическая погрешность положения характерной точки (M <sub>t</sub> ), м	Описание обозначения точки на местности (при наличии)
	X	Y			
1	2	3	4	5	6
795	355968.91	1191445.66	Геодезический метод	0.10	-
796	355969.04	1191454.74	Геодезический метод	0.10	-
797	355960.49	1191455.27	Геодезический метод	0.10	-
798	355958.56	1191455.62	Геодезический метод	0.10	-
799	355956.31	1191456.70	Геодезический метод	0.10	-
800	355954.74	1191458.29	Геодезический метод	0.10	-
801	355953.70	1191460.68	Геодезический метод	0.10	-
802	355947.82	1191520.47	Геодезический метод	0.10	-
803	355940.15	1191519.84	Геодезический метод	0.10	-
804	355939.71	1191524.31	Геодезический метод	0.10	-
805	355939.02	1191524.25	Геодезический метод	0.10	-
806	355938.56	1191529.61	Геодезический метод	0.10	-
807	355946.86	1191530.42	Геодезический метод	0.10	-
808	355946.31	1191536.13	Геодезический метод	0.10	-
809	355937.94	1191535.71	Геодезический метод	0.10	-
810	355937.39	1191541.20	Геодезический метод	0.10	-
811	355938.07	1191541.27	Геодезический метод	0.10	-
812	355937.70	1191545.59	Геодезический метод	0.10	-
813	355945.34	1191546.09	Геодезический метод	0.10	-
814	355943.36	1191566.32	Геодезический метод	0.10	-
815	355935.76	1191565.73	Геодезический метод	0.10	-
816	355935.43	1191569.23	Геодезический метод	0.10	-
817	355934.73	1191569.17	Геодезический метод	0.10	-
818	355934.20	1191574.93	Геодезический метод	0.10	-
819	355934.89	1191574.99	Геодезический метод	0.10	-

2. Сведения о характерных точках границ объекта					
Обозначение характерных точек границ	Координаты, м		Метод определения координат характерной точки	Средняя квадратическая погрешность положения характерной точки (Mt), м	Описание обозначения точки на местности (при наличии)
	X	Y			
1	2	3	4	5	6
820	355934.84	1191575.57	Геодезический метод	0.10	-
821	355942.42	1191576.28	Геодезический метод	0.10	-
822	355940.54	1191596.97	Геодезический метод	0.10	-
823	355932.88	1191596.46	Геодезический метод	0.10	-
824	355932.17	1191596.47	Геодезический метод	0.10	-
825	355931.42	1191606.27	Геодезический метод	0.10	-
826	355939.86	1191607.01	Геодезический метод	0.10	-
827	355934.68	1191656.84	Геодезический метод	0.10	-
828	355926.53	1191656.01	Геодезический метод	0.10	-
829	355925.09	1191667.98	Геодезический метод	0.10	-
830	355924.14	1191669.72	Геодезический метод	0.10	-
831	355923.94	1191671.70	Геодезический метод	0.10	-
832	355924.52	1191673.59	Геодезический метод	0.10	-
833	355925.80	1191675.11	Геодезический метод	0.10	-
834	355927.56	1191676.02	Геодезический метод	0.10	-
835	355932.74	1191676.47	Геодезический метод	0.10	-
836	355932.23	1191682.35	Геодезический метод	0.10	-
837	355913.11	1191679.51	Геодезический метод	0.10	-
838	355891.73	1191677.03	Геодезический метод	0.10	-
839	355894.06	1191660.01	Геодезический метод	0.10	-
840	355884.19	1191658.78	Геодезический метод	0.10	-
841	355881.79	1191675.88	Геодезический метод	0.10	-
842	355879.58	1191675.62	Геодезический метод	0.10	-
843	355866.20	1191674.71	Геодезический метод	0.10	-
844	355839.04	1191670.44	Геодезический метод	0.10	-

2. Сведения о характерных точках границ объекта					
Обозначение характерных точек границ	Координаты, м		Метод определения координат характерной точки	Средняя квадратическая погрешность положения характерной точки (Mt), м	Описание обозначения точки на местности (при наличии)
	X	Y			
1	2	3	4	5	6
845	355802.87	1191666.72	Геодезический метод	0.10	-
846	355801.32	1191665.49	Геодезический метод	0.10	-
847	355799.41	1191664.95	Геодезический метод	0.10	-
848	355797.45	1191665.20	Геодезический метод	0.10	-
849	355795.75	1191666.17	Геодезический метод	0.10	-
850	355788.65	1191665.56	Геодезический метод	0.10	-
851	355784.22	1191665.86	Геодезический метод	0.10	-
852	355778.87	1191668.12	Геодезический метод	0.10	-
853	355774.92	1191671.59	Геодезический метод	0.10	-
854	355772.30	1191674.47	Геодезический метод	0.10	-
855	355770.44	1191677.36	Геодезический метод	0.10	-
856	355769.81	1191678.81	Геодезический метод	0.10	-
857	355768.98	1191695.40	Геодезический метод	0.10	-
858	355763.05	1191677.29	Геодезический метод	0.10	-
859	355757.59	1191661.35	Геодезический метод	0.10	-
860	355763.51	1191636.29	Геодезический метод	0.10	-
861	355764.28	1191634.46	Геодезический метод	0.10	-
862	355764.28	1191632.48	Геодезический метод	0.10	-
863	355777.44	1191543.25	Геодезический метод	0.10	-
864	355778.07	1191540.28	Геодезический метод	0.10	-
865	355778.80	1191537.21	Геодезический метод	0.10	-
866	355819.94	1191512.48	Геодезический метод	0.10	-
867	355821.01	1191511.68	Геодезический метод	0.10	-
868	355831.03	1191498.04	Геодезический метод	0.10	-
869	355831.89	1191496.26	Геодезический метод	0.10	-

## 2. Сведения о характерных точках границ объекта

Обозначение характерных точек границ	Координаты, м		Метод определения координат характерной точки	Средняя квадратическая погрешность положения характерной точки (Mt), м	Описание обозначения точки на местности (при наличии)
	X	Y			
1	2	3	4	5	6
870	355833.13	1191480.66	Геодезический метод	0.10	-
871	355832.73	1191478.72	Геодезический метод	0.10	-
872	355819.97	1191458.12	Геодезический метод	0.10	-
873	355808.69	1191413.75	Геодезический метод	0.10	-
874	355810.15	1191394.10	Геодезический метод	0.10	-
875	355832.96	1191347.26	Геодезический метод	0.10	-
876	355850.39	1191310.03	Геодезический метод	0.10	-
877	355851.69	1191309.31	Геодезический метод	0.10	-
878	355863.06	1191314.72	Геодезический метод	0.10	-
879	355859.37	1191316.07	Геодезический метод	0.10	-
880	355857.88	1191317.38	Геодезический метод	0.10	-
881	355857.02	1191319.16	Геодезический метод	0.10	-
882	355855.76	1191337.44	Геодезический метод	0.10	-
883	355849.15	1191339.50	Геодезический метод	0.10	-
884	355847.54	1191340.66	Геодезический метод	0.10	-
885	355846.51	1191342.35	Геодезический метод	0.10	-
886	355846.21	1191344.31	Геодезический метод	0.10	-
887	355847.76	1191350.87	Геодезический метод	0.10	-
888	355855.98	1191347.95	Геодезический метод	0.10	-
889	355861.81	1191346.05	Геодезический метод	0.10	-
890	355863.03	1191345.54	Геодезический метод	0.10	-
891	355864.52	1191344.23	Геодезический метод	0.10	-
892	355865.38	1191342.45	Геодезический метод	0.10	-
893	355866.64	1191324.06	Геодезический метод	0.10	-
894	355875.12	1191321.20	Геодезический метод	0.10	-

2. Сведения о характерных точках границ объекта					
Обозначение характерных точек границ	Координаты, м		Метод определения координат характерной точки	Средняя квадратическая погрешность положения характерной точки (Mt), м	Описание обозначения точки на местности (при наличии)
	X	Y			
1	2	3	4	5	6
895	355876.63	1191320.46	Геодезический метод	0.10	-
896	355877.98	1191319.01	Геодезический метод	0.10	-
897	355878.66	1191317.15	Геодезический метод	0.10	-
898	355878.39	1191311.11	Геодезический метод	0.10	-
899	355893.87	1191278.76	Геодезический метод	0.10	-
900	355898.45	1191281.06	Геодезический метод	0.10	-
901	355887.58	1191303.12	Геодезический метод	0.10	-
902	355897.07	1191307.57	Геодезический метод	0.10	-
903	355908.01	1191285.79	Геодезический метод	0.10	-
904	355951.91	1191307.33	Геодезический метод	0.10	-
905	355953.66	1191307.89	Геодезический метод	0.10	-
906	355970.41	1191307.41	Геодезический метод	0.10	-
907	356002.44	1191306.49	Геодезический метод	0.10	-
908	356043.07	1191323.99	Геодезический метод	0.10	-
909	356065.04	1191349.05	Геодезический метод	0.10	-
910	356079.46	1191362.01	Геодезический метод	0.10	-
911	356078.17	1191366.35	Геодезический метод	0.10	-
912	356077.02	1191368.65	Геодезический метод	0.10	-
913	356078.33	1191369.30	Геодезический метод	0.10	-
914	356076.45	1191372.99	Геодезический метод	0.10	-
915	356079.77	1191374.60	Геодезический метод	0.10	-
916	356081.21	1191375.09	Геодезический метод	0.10	-
917	356083.19	1191375.04	Геодезический метод	0.10	-
918	356085.00	1191374.22	Геодезический метод	0.10	-
919	356086.35	1191372.77	Геодезический метод	0.10	-

2. Сведения о характерных точках границ объекта					
Обозначение характерных точек границ	Координаты, м		Метод определения координат характерной точки	Средняя квадратическая погрешность положения характерной точки (Mt), м	Описание обозначения точки на местности (при наличии)
	X	Y			
1	2	3	4	5	6
920	356090.55	1191362.36	Геодезический метод	0.10	-
921	356090.92	1191361.09	Геодезический метод	0.10	-
922	356090.82	1191359.10	Геодезический метод	0.10	-
923	356089.96	1191357.32	Геодезический метод	0.10	-
924	356071.81	1191340.71	Геодезический метод	0.10	-
925	356050.32	1191316.11	Геодезический метод	0.10	-
926	356049.35	1191315.20	Геодезический метод	0.10	-
927	356007.18	1191295.81	Геодезический метод	0.10	-
928	355988.82	1191274.34	Геодезический метод	0.10	-
929	355987.27	1191273.31	Геодезический метод	0.10	-
930	355989.66	1191272.33	Геодезический метод	0.10	-
931	355985.76	1191270.44	Геодезический метод	0.10	-
932	355989.82	1191261.96	Геодезический метод	0.10	-
933	355980.72	1191257.38	Геодезический метод	0.10	-
934	355983.67	1191250.69	Геодезический метод	0.10	-
935	355974.84	1191246.24	Геодезический метод	0.10	-
936	355971.76	1191252.92	Геодезический метод	0.10	-
937	355958.93	1191246.52	Геодезический метод	0.10	-
938	355966.74	1191230.63	Геодезический метод	0.10	-
939	355957.91	1191226.25	Геодезический метод	0.10	-
940	355950.08	1191241.85	Геодезический метод	0.10	-
941	355919.41	1191225.68	Геодезический метод	0.10	-
942	355926.46	1191212.27	Геодезический метод	0.10	-
943	355937.84	1191190.60	Геодезический метод	0.10	-
944	355938.83	1191189.44	Геодезический метод	0.10	-



2. Сведения о характерных точках границ объекта					
Обозначение характерных точек границ	Координаты, м		Метод определения координат характерной точки	Средняя квадратическая погрешность положения характерной точки (Mt), м	Описание обозначения точки на местности (при наличии)
	X	Y			
1	2	3	4	5	6
945	355939.34	1191189.29	Геодезический метод	0.10	-
946	355941.06	1191188.30	Геодезический метод	0.10	-
947	355942.26	1191186.72	Геодезический метод	0.10	-
948	355966.85	1191199.64	Геодезический метод	0.10	-
949	356041.59	1191236.15	Геодезический метод	0.10	-
950	356043.33	1191236.71	Геодезический метод	0.10	-
951	356064.30	1191235.71	Геодезический метод	0.10	-
952	356053.27	1191261.26	Геодезический метод	0.10	-
953	356052.86	1191262.45	Геодезический метод	0.10	-
954	356052.86	1191264.43	Геодезический метод	0.10	-
955	356053.63	1191266.26	Геодезический метод	0.10	-
956	356055.05	1191267.64	Геодезический метод	0.10	-
957	356064.61	1191271.70	Геодезический метод	0.10	-
958	356068.73	1191262.60	Геодезический метод	0.10	-
959	356064.38	1191260.74	Геодезический метод	0.10	-
960	356076.24	1191233.30	Геодезический метод	0.10	-
961	356082.34	1191227.79	Геодезический метод	0.10	-
962	356098.02	1191236.57	Геодезический метод	0.10	-
963	356157.55	1191257.00	Геодезический метод	0.10	-
964	356159.53	1191256.95	Геодезический метод	0.10	-
965	356161.34	1191256.13	Геодезический метод	0.10	-
966	356162.69	1191254.68	Геодезический метод	0.10	-
967	356163.37	1191252.82	Геодезический метод	0.10	-
968	356163.27	1191250.83	Геодезический метод	0.10	-
969	356162.41	1191249.05	Геодезический метод	0.10	-

2. Сведения о характерных точках границ объекта					
Обозначение характерных точек границ	Координаты, м		Метод определения координат характерной точки	Средняя квадратическая погрешность положения характерной точки (Mt), м	Описание обозначения точки на местности (при наличии)
	X	Y			
1	2	3	4	5	6
970	356160.92	1191247.74	Геодезический метод	0.10	-
971	356130.49	1191237.21	Геодезический метод	0.10	-
972	356140.35	1191211.18	Геодезический метод	0.10	-
973	356140.55	1191209.20	Геодезический метод	0.10	-
974	356139.97	1191207.31	Геодезический метод	0.10	-
975	356138.69	1191205.79	Геодезический метод	0.10	-
976	356133.86	1191203.26	Геодезический метод	0.10	-
977	356133.08	1191204.85	Геодезический метод	0.10	-
978	356132.53	1191204.58	Геодезический метод	0.10	-
979	356130.33	1191208.96	Геодезический метод	0.10	-
980	356130.87	1191209.25	Геодезический метод	0.10	-
981	356129.44	1191212.19	Геодезический метод	0.10	-
982	356129.76	1191212.36	Геодезический метод	0.10	-
983	356127.35	1191217.27	Геодезический метод	0.10	-
984	356121.03	1191233.97	Геодезический метод	0.10	-
985	356106.79	1191229.10	Геодезический метод	0.10	-
986	356105.97	1191226.96	Геодезический метод	0.10	-
987	356104.55	1191225.58	Геодезический метод	0.10	-
988	356102.70	1191224.85	Геодезический метод	0.10	-
989	356100.72	1191224.90	Геодезический метод	0.10	-
990	356099.00	1191225.66	Геодезический метод	0.10	-
991	356088.27	1191219.66	Геодезический метод	0.10	-
992	356100.34	1191195.76	Геодезический метод	0.10	-
993	356101.94	1191196.42	Геодезический метод	0.10	-
994	356103.90	1191196.67	Геодезический метод	0.10	-

2. Сведения о характерных точках границ объекта					
Обозначение характерных точек границ	Координаты, м		Метод определения координат характерной точки	Средняя квадратическая погрешность положения характерной точки (Mt), м	Описание обозначения точки на местности (при наличии)
	X	Y			
1	2	3	4	5	6
995	356105.81	1191196.13	Геодезический метод	0.10	-
996	356107.36	1191194.90	Геодезический метод	0.10	-
997	356108.31	1191193.16	Геодезический метод	0.10	-
998	356108.51	1191191.18	Геодезический метод	0.10	-
999	356107.93	1191189.29	Геодезический метод	0.10	-
1000	356106.65	1191187.77	Геодезический метод	0.10	-
1001	356104.87	1191186.82	Геодезический метод	0.10	-
1002	356122.35	1191152.20	Геодезический метод	0.10	-
1003	356136.99	1191159.81	Геодезический метод	0.10	-
1004	356137.74	1191158.31	Геодезический метод	0.10	-
1005	356137.48	1191158.16	Геодезический метод	0.10	-
1006	356139.25	1191154.60	Геодезический метод	0.10	-
1007	356139.80	1191154.83	Геодезический метод	0.10	-
1008	356141.30	1191151.77	Геодезический метод	0.10	-
1009	356140.29	1191151.25	Геодезический метод	0.10	-
1010	356140.62	1191150.57	Геодезический метод	0.10	-
1011	356126.87	1191143.28	Геодезический метод	0.10	-
1012	356133.00	1191131.14	Геодезический метод	0.10	-
1013	356146.89	1191137.80	Геодезический метод	0.10	-
1014	356147.00	1191137.59	Геодезический метод	0.10	-
1015	356148.05	1191138.10	Геодезический метод	0.10	-
1016	356149.65	1191134.95	Геодезический метод	0.10	-
1017	356149.11	1191134.69	Геодезический метод	0.10	-
1018	356150.85	1191131.16	Геодезический метод	0.10	-
1019	356151.11	1191131.29	Геодезический метод	0.10	-

2. Сведения о характерных точках границ объекта					
Обозначение характерных точек границ	Координаты, м		Метод определения координат характерной точки	Средняя квадратическая погрешность положения характерной точки (Mt), м	Описание обозначения точки на местности (при наличии)
	X	Y			
1	2	3	4	5	6
1020	356152.10	1191129.36	Геодезический метод	0.10	-
1021	356137.52	1191122.21	Геодезический метод	0.10	-
1022	356143.55	1191110.38	Геодезический метод	0.10	-
1023	356145.46	1191110.92	Геодезический метод	0.10	-
1024	356147.42	1191110.67	Геодезический метод	0.10	-
1025	356149.14	1191109.68	Геодезический метод	0.10	-
1026	356150.34	1191108.10	Геодезический метод	0.10	-
1027	356150.83	1191106.18	Геодезический метод	0.10	-
1028	356150.53	1191104.22	Геодезический метод	0.10	-
1029	356149.50	1191102.53	Геодезический метод	0.10	-
1030	356148.02	1191101.42	Геодезический метод	0.10	-
1031	356162.52	1191072.44	Геодезический метод	0.10	-
1032	356177.33	1191079.94	Геодезический метод	0.10	-
1033	356178.73	1191077.16	Геодезический метод	0.10	-
1034	356178.06	1191076.82	Геодезический метод	0.10	-
1035	356179.91	1191073.14	Геодезический метод	0.10	-
1036	356180.61	1191073.43	Геодезический метод	0.10	-
1037	356181.75	1191071.13	Геодезический метод	0.10	-
1038	356166.99	1191063.49	Геодезический метод	0.10	-
1039	356173.53	1191050.40	Геодезический метод	0.10	-
1040	356187.47	1191057.65	Геодезический метод	0.10	-
1041	356188.14	1191056.29	Геодезический метод	0.10	-
1042	356189.19	1191056.22	Геодезический метод	0.10	-
1043	356190.66	1191053.23	Геодезический метод	0.10	-
1044	356190.01	1191052.92	Геодезический метод	0.10	-

## 2. Сведения о характерных точках границ объекта

Обозначение характерных точек границ	Координаты, м		Метод определения координат характерной точки	Средняя квадратическая погрешность положения характерной точки (Mt), м	Описание обозначения точки на местности (при наличии)
	X	Y			
1	2	3	4	5	6
1045	356191.83	1191049.34	Геодезический метод	0.10	-
1046	356192.51	1191049.61	Геодезический метод	0.10	-
1047	356192.70	1191049.24	Геодезический метод	0.10	-
1048	356177.98	1191041.44	Геодезический метод	0.10	-
1049	356178.60	1191040.17	Геодезический метод	0.10	-
1050	356180.07	1191040.59	Геодезический метод	0.10	-
1051	356182.05	1191040.44	Геодезический метод	0.10	-
1052	356183.81	1191039.53	Геодезический метод	0.10	-
1053	356185.09	1191038.01	Геодезический метод	0.10	-
1054	356185.67	1191036.12	Геодезический метод	0.10	-
1055	356185.47	1191034.14	Геодезический метод	0.10	-
1056	356184.52	1191032.40	Геодезический метод	0.10	-
1057	356183.05	1191031.21	Геодезический метод	0.10	-
1058	356192.73	1191012.30	Геодезический метод	0.10	-
1059	356205.49	1191017.91	Геодезический метод	0.10	-
1060	356207.47	1191017.96	Геодезический метод	0.10	-
1061	356209.32	1191017.23	Геодезический метод	0.10	-
1062	356210.74	1191015.85	Геодезический метод	0.10	-
1063	356213.02	1191010.75	Геодезический метод	0.10	-
1064	356212.24	1191010.44	Геодезический метод	0.10	-
1065	356214.23	1191005.39	Геодезический метод	0.10	-
1066	356215.46	1191005.89	Геодезический метод	0.10	-
1067	356216.34	1191003.66	Геодезический метод	0.10	-
1068	356215.13	1191003.14	Геодезический метод	0.10	-
1069	356217.26	1190997.75	Геодезический метод	0.10	-

2. Сведения о характерных точках границ объекта					
Обозначение характерных точек границ	Координаты, м		Метод определения координат характерной точки	Средняя квадратическая погрешность положения характерной точки (Mt), м	Описание обозначения точки на местности (при наличии)
	X	Y			
1	2	3	4	5	6
1070	356218.49	1190998.24	Геодезический метод	0.10	-
1071	356219.36	1190996.02	Геодезический метод	0.10	-
1072	356218.17	1190995.56	Геодезический метод	0.10	-
1073	356218.69	1190994.21	Геодезический метод	0.10	-
1074	356217.22	1190993.80	Геодезический метод	0.10	-
1075	356215.26	1190994.05	Геодезический метод	0.10	-
1076	356211.47	1190996.10	Геодезический метод	0.10	-
1077	356208.14	1190999.64	Геодезический метод	0.10	-
1078	356204.63	1191005.17	Геодезический метод	0.10	-
1079	356204.01	1191006.39	Геодезический метод	0.10	-
1080	356197.24	1191003.36	Геодезический метод	0.10	-
1081	356204.34	1190987.70	Геодезический метод	0.10	-
1082	356210.02	1190969.26	Геодезический метод	0.10	-
1083	356211.38	1190969.14	Геодезический метод	0.10	-
1084	356213.19	1190968.32	Геодезический метод	0.10	-
1085	356214.54	1190966.87	Геодезический метод	0.10	-
1086	356215.22	1190965.01	Геодезический метод	0.10	-
1087	356215.12	1190963.02	Геодезический метод	0.10	-
1088	356214.26	1190961.24	Геодезический метод	0.10	-
1089	356212.77	1190959.93	Геодезический метод	0.10	-
1090	356211.01	1190959.31	Геодезический метод	0.10	-
1091	356210.36	1190949.86	Геодезический метод	0.10	-
1092	356210.06	1190948.30	Геодезический метод	0.10	-
1093	356198.65	1190928.52	Геодезический метод	0.10	-
1094	356208.44	1190923.64	Геодезический метод	0.10	-

## 2. Сведения о характерных точках границ объекта

Обозначение характерных точек границ	Координаты, м		Метод определения координат характерной точки	Средняя квадратическая погрешность положения характерной точки (Mt), м	Описание обозначения точки на местности (при наличии)
	X	Y			
1	2	3	4	5	6
1095	356238.50	1190914.74	Геодезический метод	0.10	-
1096	356241.08	1190923.41	Геодезический метод	0.10	-
1097	356238.86	1190923.99	Геодезический метод	0.10	-
1098	356239.22	1190925.38	Геодезический метод	0.10	-
1099	356238.16	1190925.65	Геодезический метод	0.10	-
1100	356239.39	1190930.38	Геодезический метод	0.10	-
1101	356240.44	1190930.11	Геодезический метод	0.10	-
1102	356241.28	1190933.29	Геодезический метод	0.10	-
1103	356241.64	1190933.19	Геодезический метод	0.10	-
1104	356243.55	1190933.10	Геодезический метод	0.10	-
1105	356245.58	1190942.69	Геодезический метод	0.10	-
1106	356244.32	1190943.50	Геодезический метод	0.10	-
1107	356244.51	1190944.23	Геодезический метод	0.10	-
1108	356244.14	1190944.32	Геодезический метод	0.10	-
1109	356245.15	1190947.62	Геодезический метод	0.10	-
1110	356244.02	1190948.01	Геодезический метод	0.10	-
1111	356245.25	1190952.54	Геодезический метод	0.10	-
1112	356246.20	1190952.23	Геодезический метод	0.10	-
1113	356246.60	1190953.77	Геодезический метод	0.10	-
1114	356253.67	1190949.40	Геодезический метод	0.10	-
1115	356254.86	1190948.46	Геодезический метод	0.10	-
1116	356255.89	1190946.77	Геодезический метод	0.10	-
1117	356256.19	1190944.81	Геодезический метод	0.10	-
1118	356252.30	1190926.15	Геодезический метод	0.10	-
1119	356246.71	1190907.31	Геодезический метод	0.10	-

## 2. Сведения о характерных точках границ объекта

Обозначение характерных точек границ	Координаты, м		Метод определения координат характерной точки	Средняя квадратическая погрешность положения характерной точки (Mt), м	Описание обозначения точки на местности (при наличии)
	X	Y			
1	2	3	4	5	6
1120	356246.26	1190906.14	Геодезический метод	0.10	-
1121	356244.98	1190904.62	Геодезический метод	0.10	-
1122	356243.22	1190903.71	Геодезический метод	0.10	-
1123	356241.24	1190903.56	Геодезический метод	0.10	-
1124	356209.81	1190912.81	Геодезический метод	0.10	-
1125	356203.68	1190894.60	Геодезический метод	0.10	-
1126	356207.56	1190893.19	Геодезический метод	0.10	-
1127	356206.55	1190891.62	Геодезический метод	0.10	-
1128	356203.89	1190886.74	Геодезический метод	0.10	-
1129	356202.79	1190884.45	Геодезический метод	0.10	-
1130	356196.00	1190886.55	Геодезический метод	0.10	-
1131	356194.82	1190887.05	Геодезический метод	0.10	-
1132	356193.33	1190888.36	Геодезический метод	0.10	-
1133	356192.47	1190890.14	Геодезический метод	0.10	-
1134	356192.37	1190892.13	Геодезический метод	0.10	-
1135	356200.48	1190916.44	Геодезический метод	0.10	-
1136	356193.86	1190919.74	Геодезический метод	0.10	-
1137	356188.51	1190909.16	Геодезический метод	0.10	-
1138	356169.22	1190875.84	Геодезический метод	0.10	-
1139	356176.18	1190871.99	Геодезический метод	0.10	-
1140	356177.51	1190870.88	Геодезический метод	0.10	-
1141	356178.46	1190869.14	Геодезический метод	0.10	-
1142	356185.93	1190799.55	Геодезический метод	0.10	-
1143	356209.69	1190801.36	Геодезический метод	0.10	-
1144	356211.60	1190800.82	Геодезический метод	0.10	-



## 2. Сведения о характерных точках границ объекта

Обозначение характерных точек границ	Координаты, м		Метод определения координат характерной точки	Средняя квадратическая погрешность положения характерной точки (Mt), м	Описание обозначения точки на местности (при наличии)
	X	Y			
1	2	3	4	5	6
1145	356213.15	1190799.59	Геодезический метод	0.10	-
1146	356214.10	1190797.85	Геодезический метод	0.10	-
1147	356214.30	1190795.87	Геодезический метод	0.10	-
1148	356213.72	1190793.98	Геодезический метод	0.10	-
1149	356212.44	1190792.46	Геодезический метод	0.10	-
1150	356210.68	1190791.55	Геодезический метод	0.10	-
1151	356186.89	1190789.60	Геодезический метод	0.10	-
1152	356185.75	1190787.57	Геодезический метод	0.10	-
1153	356184.14	1190786.41	Геодезический метод	0.10	-
1154	356182.20	1190785.97	Геодезический метод	0.10	-
1155	356179.92	1190786.52	Геодезический метод	0.10	-
1156	356179.84	1190787.41	Геодезический метод	0.10	-
1157	356178.74	1190787.29	Геодезический метод	0.10	-
1158	356177.62	1190788.80	Геодезический метод	0.10	-
1159	356177.46	1190791.43	Геодезический метод	0.10	-
1160	356176.59	1190793.08	Геодезический метод	0.10	-
1161	356168.98	1190864.54	Геодезический метод	0.10	-
1162	356165.36	1190866.31	Геодезический метод	0.10	-
1163	356163.70	1190865.23	Геодезический метод	0.10	-
1164	356161.75	1190864.89	Геодезический метод	0.10	-
1165	356159.89	1190865.29	Геодезический метод	0.10	-
1166	356156.13	1190862.27	Геодезический метод	0.10	-
1167	356134.41	1190853.75	Геодезический метод	0.10	-
1168	356132.43	1190853.80	Геодезический метод	0.10	-
1169	356130.62	1190854.62	Геодезический метод	0.10	-

2. Сведения о характерных точках границ объекта					
Обозначение характерных точек границ	Координаты, м		Метод определения координат характерной точки	Средняя квадратическая погрешность положения характерной точки (Mt), м	Описание обозначения точки на местности (при наличии)
	X	Y			
1	2	3	4	5	6
1170	356129.27	1190856.07	Геодезический метод	0.10	-
1171	356128.05	1190858.36	Геодезический метод	0.10	-
1172	356136.86	1190862.73	Геодезический метод	0.10	-
1173	356135.77	1190865.00	Геодезический метод	0.10	-
1174	356146.96	1190869.37	Геодезический метод	0.10	-
1175	356146.53	1190870.24	Геодезический метод	0.10	-
1176	356153.83	1190873.93	Геодезический метод	0.10	-
1177	356153.33	1190875.05	Геодезический метод	0.10	-
1178	356154.69	1190875.73	Геодезический метод	0.10	-
1179	356155.49	1190874.68	Геодезический метод	0.10	-
1180	356158.44	1190877.18	Геодезический метод	0.10	-
1181	356177.04	1190909.28	Геодезический метод	0.10	-
1182	356143.74	1190927.05	Геодезический метод	0.10	-
1183	356137.39	1190930.44	Геодезический метод	0.10	-
1184	356135.91	1190931.54	Геодезический метод	0.10	-
1185	356131.01	1190939.55	Геодезический метод	0.10	-
1186	356076.86	1190912.94	Геодезический метод	0.10	-
1187	356104.24	1190859.03	Геодезический метод	0.10	-
1188	356104.69	1190859.08	Геодезический метод	0.10	-
1189	356106.00	1190856.43	Геодезический метод	0.10	-
1190	356104.63	1190855.77	Геодезический метод	0.10	-
1191	356106.30	1190852.45	Геодезический метод	0.10	-
1192	356107.63	1190853.10	Геодезический метод	0.10	-
1193	356108.88	1190850.61	Геодезический метод	0.10	-
1194	356108.24	1190849.99	Геодезический метод	0.10	-

2. Сведения о характерных точках границ объекта					
Обозначение характерных точек границ	Координаты, м		Метод определения координат характерной точки	Средняя квадратическая погрешность положения характерной точки (Mt), м	Описание обозначения точки на местности (при наличии)
	X	Y			
1	2	3	4	5	6
1195	356101.20	1190846.40	Геодезический метод	0.10	-
1196	356099.51	1190845.97	Геодезический метод	0.10	-
1197	356097.55	1190846.22	Геодезический метод	0.10	-
1198	356095.83	1190847.21	Геодезический метод	0.10	-
1199	356094.63	1190848.79	Геодезический метод	0.10	-
1200	356094.14	1190850.71	Геодезический метод	0.10	-
1201	356094.44	1190852.67	Геодезический метод	0.10	-
1202	356095.42	1190854.31	Геодезический метод	0.10	-
1203	356065.74	1190912.75	Геодезический метод	0.10	-
1204	356048.05	1190950.06	Геодезический метод	0.10	-
1205	356045.72	1190950.85	Геодезический метод	0.10	-
1206	356044.30	1190952.23	Геодезический метод	0.10	-
1207	356043.53	1190954.06	Геодезический метод	0.10	-
1208	356043.53	1190956.04	Геодезический метод	0.10	-
1209	356044.29	1190957.85	Геодезический метод	0.10	-
1210	356037.93	1190971.03	Геодезический метод	0.10	-
1211	356036.74	1190970.66	Геодезический метод	0.10	-
1212	356034.76	1190970.71	Геодезический метод	0.10	-
1213	356032.95	1190971.53	Геодезический метод	0.10	-
1214	356031.60	1190972.98	Геодезический метод	0.10	-
1215	356030.92	1190974.84	Геодезический метод	0.10	-
1216	356031.02	1190976.83	Геодезический метод	0.10	-
1217	356031.88	1190978.61	Геодезический метод	0.10	-
1218	356033.25	1190979.86	Геодезический метод	0.10	-
1219	356014.76	1191016.13	Геодезический метод	0.10	-

2. Сведения о характерных точках границ объекта					
Обозначение характерных точек границ	Координаты, м		Метод определения координат характерной точки	Средняя квадратическая погрешность положения характерной точки (Mt), м	Описание обозначения точки на местности (при наличии)
	X	Y			
1	2	3	4	5	6
1220	356008.87	1191029.03	Геодезический метод	0.10	-
1221	356007.05	1191029.19	Геодезический метод	0.10	-
1222	356005.29	1191030.10	Геодезический метод	0.10	-
1223	356004.01	1191031.62	Геодезический метод	0.10	-
1224	356003.43	1191033.51	Геодезический метод	0.10	-
1225	356003.63	1191035.49	Геодезический метод	0.10	-
1226	356004.58	1191037.23	Геодезический метод	0.10	-
1227	355988.46	1191069.89	Геодезический метод	0.10	-
1228	355976.75	1191092.06	Геодезический метод	0.10	-
1229	355965.89	1191114.87	Геодезический метод	0.10	-
1230	355957.76	1191131.07	Геодезический метод	0.10	-
1231	355955.88	1191131.71	Геодезический метод	0.10	-
1232	355954.39	1191133.02	Геодезический метод	0.10	-
1233	355953.53	1191134.80	Геодезический метод	0.10	-
1234	355953.43	1191136.79	Геодезический метод	0.10	-
1235	355954.10	1191138.64	Геодезический метод	0.10	-
1236	355935.03	1191177.16	Геодезический метод	0.10	-
1237	355934.37	1191178.89	Геодезический метод	0.10	-
1238	355933.33	1191179.35	Геодезический метод	0.10	-
1239	355931.84	1191180.66	Геодезический метод	0.10	-
1240	355907.96	1191225.97	Геодезический метод	0.10	-
1241	355889.51	1191263.85	Геодезический метод	0.10	-
1242	355862.88	1191251.59	Геодезический метод	0.10	-
1243	355891.81	1191189.91	Геодезический метод	0.10	-
1244	355891.91	1191187.92	Геодезический метод	0.10	-

2. Сведения о характерных точках границ объекта					
Обозначение характерных точек границ	Координаты, м		Метод определения координат характерной точки	Средняя квадратическая погрешность положения характерной точки (Mt), м	Описание обозначения точки на местности (при наличии)
	X	Y			
1	2	3	4	5	6
1245	355891.23	1191186.06	Геодезический метод	0.10	-
1246	355889.88	1191184.61	Геодезический метод	0.10	-
1247	355883.71	1191181.51	Геодезический метод	0.10	-
1248	355879.35	1191190.42	Геодезический метод	0.10	-
1249	355880.27	1191190.97	Геодезический метод	0.10	-
1250	355856.87	1191241.03	Геодезический метод	0.10	-
1251	355854.81	1191240.07	Геодезический метод	0.10	-
1252	355851.52	1191246.80	Геодезический метод	0.10	-
1253	355850.08	1191248.77	Геодезический метод	0.10	-
1254	355852.44	1191250.00	Геодезический метод	0.10	-
1255	355837.77	1191279.28	Геодезический метод	0.10	-
1256	355831.07	1191276.15	Геодезический метод	0.10	-
1257	355829.09	1191276.00	Геодезический метод	0.10	-
1258	355827.21	1191276.64	Геодезический метод	0.10	-
1259	355825.72	1191277.95	Геодезический метод	0.10	-
1260	355819.41	1191290.99	Геодезический метод	0.10	-
1261	355820.77	1191291.66	Геодезический метод	0.10	-
1262	355820.26	1191292.70	Геодезический метод	0.10	-
1263	355827.73	1191296.42	Геодезический метод	0.10	-
1264	355832.05	1191287.63	Геодезический метод	0.10	-
1265	355838.68	1191290.73	Геодезический метод	0.10	-
1266	355840.66	1191290.88	Геодезический метод	0.10	-
1267	355842.54	1191290.24	Геодезический метод	0.10	-
1268	355844.03	1191288.93	Геодезический метод	0.10	-
1269	355858.34	1191260.51	Геодезический метод	0.10	-

2. Сведения о характерных точках границ объекта					
Обозначение характерных точек границ	Координаты, м		Метод определения координат характерной точки	Средняя квадратическая погрешность положения характерной точки (Mt), м	Описание обозначения точки на местности (при наличии)
	X	Y			
1	2	3	4	5	6
1270	355884.94	1191272.76	Геодезический метод	0.10	-
1271	355868.33	1191306.15	Геодезический метод	0.10	-
1272	355850.81	1191297.81	Геодезический метод	0.10	-
1273	355849.59	1191297.36	Геодезический метод	0.10	-
1274	355847.61	1191297.31	Геодезический метод	0.10	-
1275	355845.76	1191298.04	Геодезический метод	0.10	-
1276	355844.34	1191299.42	Геодезический метод	0.10	-
1277	355824.10	1191342.61	Геодезический метод	0.10	-
1278	355800.85	1191390.37	Геодезический метод	0.10	-
1279	355800.39	1191391.53	Геодезический метод	0.10	-
1280	355798.64	1191414.44	Геодезический метод	0.10	-
1281	355809.88	1191459.19	Геодезический метод	0.10	-
1282	355809.88	1191461.17	Геодезический метод	0.10	-
1283	355810.65	1191463.00	Геодезический метод	0.10	-
1284	355812.07	1191464.38	Геодезический метод	0.10	-
1285	355823.01	1191481.91	Геодезический метод	0.10	-
1286	355822.16	1191493.23	Геодезический метод	0.10	-
1287	355814.07	1191504.34	Геодезический метод	0.10	-
1288	355771.14	1191530.24	Геодезический метод	0.10	-
1289	355769.94	1191531.82	Геодезический метод	0.10	-
1290	355767.96	1191539.32	Геодезический метод	0.10	-
1291	355765.11	1191558.28	Геодезический метод	0.10	-
1292	355764.20	1191558.01	Геодезический метод	0.10	-
1293	355769.94	1191503.69	Геодезический метод	0.10	-
1294	355769.64	1191501.73	Геодезический метод	0.10	-

2. Сведения о характерных точках границ объекта					
Обозначение характерных точек границ	Координаты, м		Метод определения координат характерной точки	Средняя квадратическая погрешность положения характерной точки (Mt), м	Описание обозначения точки на местности (при наличии)
	X	Y			
1	2	3	4	5	6
1295	355768.61	1191500.04	Геодезический метод	0.10	-
1296	355767.00	1191498.88	Геодезический метод	0.10	-
1297	355710.47	1191485.44	Геодезический метод	0.10	-
1298	355714.77	1191457.39	Геодезический метод	0.10	-
1299	355722.40	1191416.81	Геодезический метод	0.10	-
1300	355724.11	1191408.56	Геодезический метод	0.10	-
1301	355747.12	1191415.55	Геодезический метод	0.10	-
1302	355775.11	1191426.92	Геодезический метод	0.10	-
1303	355777.34	1191430.83	Геодезический метод	0.10	-
1304	355785.95	1191426.01	Геодезический метод	0.10	-
1305	355782.75	1191420.13	Геодезический метод	0.10	-
1306	355781.33	1191418.75	Геодезический метод	0.10	-
1307	355750.87	1191406.28	Геодезический метод	0.10	-
1308	355725.99	1191398.68	Геодезический метод	0.10	-
1309	355726.04	1191397.32	Геодезический метод	0.10	-
1310	355725.46	1191395.43	Геодезический метод	0.10	-
1311	355724.18	1191393.91	Геодезический метод	0.10	-
1312	355722.42	1191393.00	Геодезический метод	0.10	-
1313	355720.29	1191392.65	Геодезический метод	0.10	-
1314	355718.35	1191393.09	Геодезический метод	0.10	-
1315	355716.74	1191394.25	Геодезический метод	0.10	-
1316	355715.71	1191395.94	Геодезический метод	0.10	-
1317	355712.07	1191414.26	Геодезический метод	0.10	-
1318	355704.31	1191455.32	Геодезический метод	0.10	-
1319	355699.07	1191489.33	Геодезический метод	0.10	-

2. Сведения о характерных точках границ объекта					
Обозначение характерных точек границ	Координаты, м		Метод определения координат характерной точки	Средняя квадратическая погрешность положения характерной точки (Mt), м	Описание обозначения точки на местности (при наличии)
	X	Y			
1	2	3	4	5	6
1320	355699.45	1191491.38	Геодезический метод	0.10	-
1321	355700.48	1191493.07	Геодезический метод	0.10	-
1322	355702.09	1191494.23	Геодезический метод	0.10	-
1323	355758.66	1191507.82	Геодезический метод	0.10	-
1324	355753.55	1191554.82	Геодезический метод	0.10	-
1325	355752.35	1191554.65	Геодезический метод	0.10	-
1326	355750.47	1191554.97	Геодезический метод	0.10	-
1327	355742.37	1191553.11	Геодезический метод	0.10	-
1328	355725.45	1191547.96	Геодезический метод	0.10	-
1329	355725.55	1191547.61	Геодезический метод	0.10	-
1330	355715.90	1191545.02	Геодезический метод	0.10	-
1331	355715.82	1191545.24	Геодезический метод	0.10	-
1332	355695.73	1191540.57	Геодезический метод	0.10	-
1333	355691.55	1191534.84	Геодезический метод	0.10	-
1334	355688.14	1191526.59	Геодезический метод	0.10	-
1335	355687.19	1191522.57	Геодезический метод	0.10	-
1336	355684.28	1191509.26	Геодезический метод	0.10	-
1337	355684.29	1191507.94	Геодезический метод	0.10	-
1338	355674.53	1191505.31	Геодезический метод	0.10	-
1339	355674.23	1191506.55	Геодезический метод	0.10	-
1340	355674.33	1191510.22	Геодезический метод	0.10	-
1341	355675.40	1191515.88	Геодезический метод	0.10	-
1342	355678.51	1191529.34	Геодезический метод	0.10	-
1343	355682.42	1191538.93	Геодезический метод	0.10	-
1344	355683.73	1191541.25	Геодезический метод	0.10	-



## 2. Сведения о характерных точках границ объекта

Обозначение характерных точек границ	Координаты, м		Метод определения координат характерной точки	Средняя квадратическая погрешность положения характерной точки (Mt), м	Описание обозначения точки на местности (при наличии)
	X	Y			
1	2	3	4	5	6
1345	355687.07	1191545.94	Геодезический метод	0.10	-
1346	355688.75	1191547.84	Геодезический метод	0.10	-
1347	355691.68	1191549.79	Геодезический метод	0.10	-
1348	355709.08	1191554.02	Геодезический метод	0.10	-
1349	355717.37	1191555.79	Геодезический метод	0.10	-
1350	355725.90	1191558.64	Геодезический метод	0.10	-
1351	355739.38	1191562.65	Геодезический метод	0.10	-
1352	355747.46	1191564.61	Геодезический метод	0.10	-
1353	355752.42	1191565.29	Геодезический метод	0.10	-
1354	355750.80	1191580.20	Геодезический метод	0.10	-
1355	355736.59	1191625.78	Геодезический метод	0.10	-
1356	355734.17	1191624.92	Геодезический метод	0.10	-
1357	355732.42	1191624.56	Геодезический метод	0.10	-
1358	355730.47	1191624.90	Геодезический метод	0.10	-
1359	355728.81	1191625.98	Геодезический метод	0.10	-
1360	355727.69	1191627.62	Геодезический метод	0.10	-
1361	355723.50	1191645.86	Геодезический метод	0.10	-
1362	355719.73	1191661.60	Геодезический метод	0.10	-
1363	355714.36	1191678.25	Геодезический метод	0.10	-
1364	355709.00	1191698.78	Геодезический метод	0.10	-
1365	355709.00	1191700.76	Геодезический метод	0.10	-
1366	355709.77	1191702.59	Геодезический метод	0.10	-
1367	355731.17	1191725.48	Геодезический метод	0.10	-
1368	355726.04	1191732.39	Геодезический метод	0.10	-
1369	355724.51	1191735.19	Геодезический метод	0.10	-

## 2. Сведения о характерных точках границ объекта

Обозначение характерных точек границ	Координаты, м		Метод определения координат характерной точки	Средняя квадратическая погрешность положения характерной точки (Mt), м	Описание обозначения точки на местности (при наличии)
	X	Y			
1	2	3	4	5	6
1370	355704.82	1191731.37	Геодезический метод	0.10	-
1371	355685.19	1191727.01	Геодезический метод	0.10	-
1372	355638.58	1191713.29	Геодезический метод	0.10	-
1373	355620.21	1191708.72	Геодезический метод	0.10	-
1374	355600.01	1191704.11	Геодезический метод	0.10	-
1375	355615.38	1191659.20	Геодезический метод	0.10	-
1376	355615.72	1191657.40	Геодезический метод	0.10	-
1377	355615.32	1191655.46	Геодезический метод	0.10	-
1378	355614.20	1191653.82	Геодезический метод	0.10	-
1379	355602.42	1191646.10	Геодезический метод	0.10	-
1380	355614.38	1191608.70	Геодезический метод	0.10	-
1381	355635.21	1191536.48	Геодезический метод	0.10	-
1382	355635.46	1191534.66	Геодезический метод	0.10	-
1383	355635.06	1191532.78	Геодезический метод	0.10	-
1384	355634.01	1191531.12	Геодезический метод	0.10	-
1385	355632.40	1191529.96	Геодезический метод	0.10	-
1386	355614.03	1191524.09	Геодезический метод	0.10	-
1387	355600.99	1191520.33	Геодезический метод	0.10	-
1388	355599.01	1191520.28	Геодезический метод	0.10	-
1389	355597.26	1191520.93	Геодезический метод	0.10	-
1390	355595.77	1191522.24	Геодезический метод	0.10	-
1391	355592.45	1191528.33	Геодезический метод	0.10	-
1392	355590.54	1191527.63	Геодезический метод	0.10	-
1393	355563.42	1191519.58	Геодезический метод	0.10	-
1394	355562.17	1191519.32	Геодезический метод	0.10	-

2. Сведения о характерных точках границ объекта					
Обозначение характерных точек границ	Координаты, м		Метод определения координат характерной точки	Средняя квадратическая погрешность положения характерной точки (M <sub>t</sub> ), м	Описание обозначения точки на местности (при наличии)
	X	Y			
1	2	3	4	5	6
1395	355560.21	1191519.57	Геодезический метод	0.10	-
1396	355558.49	1191520.56	Геодезический метод	0.10	-
1397	355557.29	1191522.14	Геодезический метод	0.10	-
1398	355555.92	1191526.76	Геодезический метод	0.10	-
1399	355535.43	1191519.84	Геодезический метод	0.10	-
1400	355538.47	1191511.58	Геодезический метод	0.10	-
1401	355530.11	1191508.97	Геодезический метод	0.10	-
1402	355529.97	1191509.42	Геодезический метод	0.10	-
1403	355528.86	1191509.08	Геодезический метод	0.10	-
1404	355525.95	1191516.63	Геодезический метод	0.10	-
1405	355499.01	1191507.63	Геодезический метод	0.10	-
1406	355497.03	1191507.78	Геодезический метод	0.10	-
1407	355495.27	1191508.69	Геодезический метод	0.10	-
1408	355493.99	1191510.21	Геодезический метод	0.10	-
1409	355476.98	1191560.78	Геодезический метод	0.10	-
1410	355476.98	1191562.76	Геодезический метод	0.10	-
1411	355477.75	1191564.59	Геодезический метод	0.10	-
1412	355479.17	1191565.97	Геодезический метод	0.10	-
1413	355481.79	1191567.08	Геодезический метод	0.10	-
1414	355473.96	1191591.37	Геодезический метод	0.10	-
1415	355473.96	1191593.35	Геодезический метод	0.10	-
1416	355474.73	1191595.18	Геодезический метод	0.10	-
1417	355476.15	1191596.56	Геодезический метод	0.10	-
1418	355487.97	1191601.65	Геодезический метод	0.10	-
1419	355518.45	1191611.46	Геодезический метод	0.10	-

2. Сведения о характерных точках границ объекта					
Обозначение характерных точек границ	Координаты, м		Метод определения координат характерной точки	Средняя квадратическая погрешность положения характерной точки (M <sub>t</sub> ), м	Описание обозначения точки на местности (при наличии)
	X	Y			
1	2	3	4	5	6
1420	355542.03	1191619.68	Геодезический метод	0.10	-
1421	355535.22	1191643.65	Геодезический метод	0.10	-
1422	355535.42	1191645.63	Геодезический метод	0.10	-
1423	355536.37	1191647.37	Геодезический метод	0.10	-
1424	355537.92	1191648.60	Геодезический метод	0.10	-
1425	355587.52	1191662.56	Геодезический метод	0.10	-
1426	355579.67	1191691.99	Геодезический метод	0.10	-
1427	355575.12	1191709.07	Геодезический метод	0.10	-
1428	355563.65	1191705.95	Геодезический метод	0.10	-
1429	355539.23	1191698.38	Геодезический метод	0.10	-
1430	355540.87	1191692.21	Геодезический метод	0.10	-
1431	355531.38	1191689.45	Геодезический метод	0.10	-
1432	355529.69	1191695.37	Геодезический метод	0.10	-
1433	355504.24	1191687.23	Геодезический метод	0.10	-
1434	355503.53	1191686.62	Геодезический метод	0.10	-
1435	355501.72	1191685.80	Геодезический метод	0.10	-
1436	355499.74	1191685.75	Геодезический метод	0.10	-
1437	355459.10	1191673.86	Геодезический метод	0.10	-
1438	355466.03	1191649.14	Геодезический метод	0.10	-
1439	355451.81	1191645.01	Геодезический метод	0.10	-
1440	355452.21	1191643.67	Геодезический метод	0.10	-
1441	355424.10	1191636.53	Геодезический метод	0.10	-
1442	355426.27	1191628.43	Геодезический метод	0.10	-
1443	355416.79	1191625.68	Геодезический метод	0.10	-
1444	355414.40	1191634.09	Геодезический метод	0.10	-

2. Сведения о характерных точках границ объекта					
Обозначение характерных точек границ	Координаты, м		Метод определения координат характерной точки	Средняя квадратическая погрешность положения характерной точки (Mt), м	Описание обозначения точки на местности (при наличии)
	X	Y			
1	2	3	4	5	6
1445	355405.05	1191631.75	Геодезический метод	0.10	-
1446	355419.52	1191579.13	Геодезический метод	0.10	-
1447	355419.77	1191576.87	Геодезический метод	0.10	-
1448	355419.37	1191574.93	Геодезический метод	0.10	-
1449	355417.99	1191572.68	Геодезический метод	0.10	-
1450	355416.27	1191571.39	Геодезический метод	0.10	-
1451	355393.04	1191564.59	Геодезический метод	0.10	-
1452	355394.61	1191558.39	Геодезический метод	0.10	-
1453	355392.83	1191557.84	Геодезический метод	0.10	-
1454	355393.69	1191554.98	Геодезический метод	0.10	-
1455	355391.25	1191554.25	Геодезический метод	0.10	-
1456	355390.90	1191555.40	Геодезический метод	0.10	-
1457	355388.02	1191554.57	Геодезический метод	0.10	-
1458	355387.52	1191556.28	Геодезический метод	0.10	-
1459	355385.07	1191555.56	Геодезический метод	0.10	-
1460	355383.44	1191561.78	Геодезический метод	0.10	-
1461	355365.47	1191556.46	Геодезический метод	0.10	-
1462	355349.67	1191551.62	Геодезический метод	0.10	-
1463	355345.83	1191550.81	Геодезический метод	0.10	-
1464	355341.15	1191551.07	Геодезический метод	0.10	-
1465	355339.36	1191551.51	Геодезический метод	0.10	-
1466	355335.68	1191553.65	Геодезический метод	0.10	-
1467	355334.14	1191556.10	Геодезический метод	0.10	-
1468	355343.61	1191558.92	Геодезический метод	0.10	-
1469	355342.99	1191561.03	Геодезический метод	0.10	-

2. Сведения о характерных точках границ объекта					
Обозначение характерных точек границ	Координаты, м		Метод определения координат характерной точки	Средняя квадратическая погрешность положения характерной точки (Mt), м	Описание обозначения точки на местности (при наличии)
	X	Y			
1	2	3	4	5	6
1470	355344.88	1191560.81	Геодезический метод	0.10	-
1471	355346.76	1191561.19	Геодезический метод	0.10	-
1472	355357.51	1191564.53	Геодезический метод	0.10	-
1473	355343.60	1191607.19	Геодезический метод	0.10	-
1474	355331.18	1191603.30	Геодезический метод	0.10	-
1475	355329.87	1191603.02	Геодезический метод	0.10	-
1476	355327.91	1191603.27	Геодезический метод	0.10	-
1477	355326.19	1191604.26	Геодезический метод	0.10	-
1478	355324.99	1191605.84	Геодезический метод	0.10	-
1479	355321.50	1191616.37	Геодезический метод	0.10	-
1480	355317.97	1191627.08	Геодезический метод	0.10	-
1481	355308.08	1191624.18	Геодезический метод	0.10	-
1482	355306.12	1191629.21	Геодезический метод	0.10	-
1483	355301.89	1191627.53	Геодезический метод	0.10	-
1484	355296.45	1191618.53	Геодезический метод	0.10	-
1485	355295.10	1191617.08	Геодезический метод	0.10	-
1486	355293.05	1191616.10	Геодезический метод	0.10	-
1487	355300.71	1191585.25	Геодезический метод	0.10	-
1488	355303.54	1191570.94	Геодезический метод	0.10	-
1489	355315.61	1191530.37	Геодезический метод	0.10	-
1490	355315.41	1191528.39	Геодезический метод	0.10	-
1491	355314.46	1191526.65	Геодезический метод	0.10	-
1492	355312.91	1191525.42	Геодезический метод	0.10	-
1493	355306.96	1191523.76	Геодезический метод	0.10	-
1494	355299.56	1191549.64	Геодезический метод	0.10	-

2. Сведения о характерных точках границ объекта					
Обозначение характерных точек границ	Координаты, м		Метод определения координат характерной точки	Средняя квадратическая погрешность положения характерной точки (Mt), м	Описание обозначения точки на местности (при наличии)
	X	Y			
1	2	3	4	5	6
1495	355295.79	1191562.02	Геодезический метод	0.10	-
1496	355226.66	1191540.90	Геодезический метод	0.10	-
1497	355224.68	1191541.05	Геодезический метод	0.10	-
1498	355222.92	1191541.96	Геодезический метод	0.10	-
1499	355221.64	1191543.48	Геодезический метод	0.10	-
1500	355221.06	1191545.37	Геодезический метод	0.10	-
1501	355221.26	1191547.35	Геодезический метод	0.10	-
1502	355222.21	1191549.09	Геодезический метод	0.10	-
1503	355223.76	1191550.32	Геодезический метод	0.10	-
1504	355293.20	1191571.69	Геодезический метод	0.10	-
1505	355292.05	1191577.54	Геодезический метод	0.10	-
1506	355287.12	1191576.12	Геодезический метод	0.10	-
1507	355283.82	1191585.49	Геодезический метод	0.10	-
1508	355289.89	1191587.33	Геодезический метод	0.10	-
1509	355283.68	1191612.35	Геодезический метод	0.10	-
1510	355242.33	1191595.88	Геодезический метод	0.10	-
1511	355219.14	1191583.43	Геодезический метод	0.10	-
1512	355176.79	1191557.73	Геодезический метод	0.10	-
1513	355177.65	1191556.03	Геодезический метод	0.10	-
1514	355177.37	1191555.79	Геодезический метод	0.10	-
1515	355177.26	1191555.50	Геодезический метод	0.10	-
1516	355177.98	1191554.66	Геодезический метод	0.10	-
1517	355174.24	1191551.50	Геодезический метод	0.10	-
1518	355173.52	1191552.35	Геодезический метод	0.10	-
1519	355173.31	1191552.17	Геодезический метод	0.10	-

2. Сведения о характерных точках границ объекта					
Обозначение характерных точек границ	Координаты, м		Метод определения координат характерной точки	Средняя квадратическая погрешность положения характерной точки (Mt), м	Описание обозначения точки на местности (при наличии)
	X	Y			
1	2	3	4	5	6
1520	355173.23	1191552.26	Геодезический метод	0.10	-
1521	355170.90	1191550.30	Геодезический метод	0.10	-
1522	355169.88	1191549.43	Геодезический метод	0.10	-
1523	355168.77	1191551.38	Геодезический метод	0.10	-
1524	355141.79	1191524.50	Геодезический метод	0.10	-
1525	355122.07	1191504.03	Геодезический метод	0.10	-
1526	355083.89	1191462.46	Геодезический метод	0.10	-
1527	355072.58	1191449.29	Геодезический метод	0.10	-
1528	355074.48	1191445.86	Геодезический метод	0.10	-
1529	355071.35	1191442.58	Геодезический метод	0.10	-
1530	355070.35	1191443.41	Геодезический метод	0.10	-
1531	355067.07	1191439.33	Геодезический метод	0.10	-
1532	355065.27	1191441.88	Геодезический метод	0.10	-
1533	355046.33	1191425.34	Геодезический метод	0.10	-
1534	355062.79	1191412.49	Геодезический метод	0.10	-
1535	355291.48	1191221.95	Геодезический метод	0.10	-
1536	355294.21	1191220.14	Геодезический метод	0.10	-
1537	355297.66	1191218.82	Геодезический метод	0.10	-
1538	355358.63	1191244.10	Геодезический метод	0.10	-
1539	355359.86	1191244.49	Геодезический метод	0.10	-
1540	355362.41	1191244.44	Геодезический метод	0.10	-
1541	355364.25	1191244.00	Геодезический метод	0.10	-
1542	355366.29	1191242.57	Геодезический метод	0.10	-
1543	355399.65	1191206.82	Геодезический метод	0.10	-
1544	355414.26	1191193.69	Геодезический метод	0.10	-



## 2. Сведения о характерных точках границ объекта

Обозначение характерных точек границ	Координаты, м		Метод определения координат характерной точки	Средняя квадратическая погрешность положения характерной точки (Mt), м	Описание обозначения точки на местности (при наличии)
	X	Y			
1	2	3	4	5	6
1545	355419.73	1191188.13	Геодезический метод	0.10	-
1546	355422.83	1191184.12	Геодезический метод	0.10	-
1547	355425.56	1191178.56	Геодезический метод	0.10	-
1548	355428.50	1191171.34	Геодезический метод	0.10	-
1549	355457.27	1191063.93	Геодезический метод	0.10	-
1550	355469.37	1191031.50	Геодезический метод	0.10	-
1551	355482.44	1191000.05	Геодезический метод	0.10	-
1552	355529.29	1190922.98	Геодезический метод	0.10	-
1553	355550.93	1190923.17	Геодезический метод	0.10	-
1554	355552.82	1190923.32	Геодезический метод	0.10	-
1555	355554.30	1190923.28	Геодезический метод	0.10	-
1556	355556.15	1190922.55	Геодезический метод	0.10	-
1557	355608.14	1190875.54	Геодезический метод	0.10	-
1558	355625.92	1190862.07	Геодезический метод	0.10	-
1559	355678.13	1190827.97	Геодезический метод	0.10	-
1560	355742.32	1190810.37	Геодезический метод	0.10	-
1561	355795.66	1190796.08	Геодезический метод	0.10	-
1562	355859.65	1190775.42	Геодезический метод	0.10	-
1563	355908.21	1190737.17	Геодезический метод	0.10	-
1564	355934.84	1190703.88	Геодезический метод	0.10	-
1565	355953.04	1190665.07	Геодезический метод	0.10	-
1566	355987.71	1190587.10	Геодезический метод	0.10	-
1567	356008.03	1190595.90	Геодезический метод	0.10	-
1568	356126.76	1190645.99	Геодезический метод	0.10	-
1569	356171.47	1190665.15	Геодезический метод	0.10	-

2. Сведения о характерных точках границ объекта					
Обозначение характерных точек границ	Координаты, м		Метод определения координат характерной точки	Средняя квадратическая погрешность положения характерной точки (Mt), м	Описание обозначения точки на местности (при наличии)
	X	Y			
1	2	3	4	5	6
1570	356169.12	1190670.95	Геодезический метод	0.10	-
1571	356172.03	1190672.14	Геодезический метод	0.10	-
1572	356171.85	1190672.56	Геодезический метод	0.10	-
1573	356173.67	1190673.34	Геодезический метод	0.10	-
1574	356173.85	1190672.91	Геодезический метод	0.10	-
1575	356178.24	1190674.74	Геодезический метод	0.10	-
1576	356180.56	1190669.35	Геодезический метод	0.10	-
1577	356198.12	1190678.00	Геодезический метод	0.10	-
1578	356200.09	1190693.98	Геодезический метод	0.10	-
1579	356201.98	1190709.29	Геодезический метод	0.10	-
1580	356201.34	1190716.57	Геодезический метод	0.10	-
1581	356201.54	1190718.55	Геодезический метод	0.10	-
1582	356202.49	1190720.29	Геодезический метод	0.10	-
1583	356211.78	1190727.94	Геодезический метод	0.10	-
1584	356213.66	1190728.58	Геодезический метод	0.10	-
1585	356215.64	1190728.43	Геодезический метод	0.10	-
1586	356217.40	1190727.52	Геодезический метод	0.10	-
1587	356218.68	1190726.00	Геодезический метод	0.10	-
1588	356219.26	1190724.11	Геодезический метод	0.10	-
1589	356219.06	1190722.13	Геодезический метод	0.10	-
1590	356218.11	1190720.39	Геодезический метод	0.10	-
1591	356211.53	1190714.88	Геодезический метод	0.10	-
1592	356211.93	1190710.37	Геодезический метод	0.10	-
1593	356215.43	1190710.24	Геодезический метод	0.10	-
1594	356217.28	1190709.51	Геодезический метод	0.10	-

2. Сведения о характерных точках границ объекта					
Обозначение характерных точек границ	Координаты, м		Метод определения координат характерной точки	Средняя квадратическая погрешность положения характерной точки (Mt), м	Описание обозначения точки на местности (при наличии)
	X	Y			
1	2	3	4	5	6
1595	356218.70	1190708.13	Геодезический метод	0.10	-
1596	356219.47	1190706.30	Геодезический метод	0.10	-
1597	356219.47	1190704.32	Геодезический метод	0.10	-
1598	356218.70	1190702.49	Геодезический метод	0.10	-
1599	356217.28	1190701.11	Геодезический метод	0.10	-
1600	356215.43	1190700.38	Геодезический метод	0.10	-
1601	356210.95	1190700.38	Геодезический метод	0.10	-
1602	356208.73	1190682.32	Геодезический метод	0.10	-
1603	356214.09	1190684.27	Геодезический метод	0.10	-
1604	356216.07	1190684.22	Геодезический метод	0.10	-
1605	356217.88	1190683.40	Геодезический метод	0.10	-
1606	356219.23	1190681.95	Геодезический метод	0.10	-
1607	356219.91	1190680.09	Геодезический метод	0.10	-
1608	356219.81	1190678.10	Геодезический метод	0.10	-
1609	356218.95	1190676.32	Геодезический метод	0.10	-
1610	356217.46	1190675.01	Геодезический метод	0.10	-
1611	356204.81	1190670.14	Геодезический метод	0.10	-
1612	356180.36	1190658.10	Геодезический метод	0.10	-
1613	356131.02	1190636.94	Геодезический метод	0.10	-
1614	356044.01	1190600.32	Геодезический метод	0.10	-
1615	355991.63	1190577.90	Геодезический метод	0.10	-
1616	355995.10	1190569.49	Геодезический метод	0.10	-
1617	355995.10	1190567.51	Геодезический метод	0.10	-
1618	355994.33	1190565.68	Геодезический метод	0.10	-
1619	355992.91	1190564.30	Геодезический метод	0.10	-

## 2. Сведения о характерных точках границ объекта

Обозначение характерных точек границ	Координаты, м		Метод определения координат характерной точки	Средняя квадратическая погрешность положения характерной точки (Mt), м	Описание обозначения точки на местности (при наличии)
	X	Y			
1	2	3	4	5	6
1620	355990.22	1190563.11	Геодезический метод	0.10	-
1621	355988.34	1190562.47	Геодезический метод	0.10	-
1622	355986.36	1190562.62	Геодезический метод	0.10	-
1623	355984.60	1190563.53	Геодезический метод	0.10	-
1624	355983.32	1190565.05	Геодезический метод	0.10	-
1625	355977.81	1190578.13	Геодезический метод	0.10	-
1626	355977.78	1190579.94	Геодезический метод	0.10	-
1627	355952.22	1190571.34	Геодезический метод	0.10	-
1628	355934.58	1190566.85	Геодезический метод	0.10	-
1629	355926.83	1190566.51	Геодезический метод	0.10	-
1630	355932.87	1190547.21	Геодезический метод	0.10	-
1631	355932.77	1190545.22	Геодезический метод	0.10	-
1632	355931.91	1190543.44	Геодезический метод	0.10	-
1633	355930.42	1190542.13	Геодезический метод	0.10	-
1634	355928.54	1190541.49	Геодезический метод	0.10	-
1635	355926.56	1190541.64	Геодезический метод	0.10	-
1636	355924.80	1190542.55	Геодезический метод	0.10	-
1637	355923.52	1190544.07	Геодезический метод	0.10	-
1638	355916.16	1190567.07	Геодезический метод	0.10	-
1639	355910.96	1190567.39	Геодезический метод	0.10	-
1640	355909.71	1190566.92	Геодезический метод	0.10	-
1641	355907.73	1190566.87	Геодезический метод	0.10	-
1642	355905.88	1190567.60	Геодезический метод	0.10	-
1643	355889.82	1190568.67	Геодезический метод	0.10	-
1644	355878.02	1190570.00	Геодезический метод	0.10	-

2. Сведения о характерных точках границ объекта					
Обозначение характерных точек границ	Координаты, м		Метод определения координат характерной точки	Средняя квадратическая погрешность положения характерной точки (Mt), м	Описание обозначения точки на местности (при наличии)
	X	Y			
1	2	3	4	5	6
1645	355874.51	1190569.79	Геодезический метод	0.10	-
1646	355873.37	1190569.30	Геодезический метод	0.10	-
1647	355871.39	1190569.15	Геодезический метод	0.10	-
1648	355869.51	1190569.79	Геодезический метод	0.10	-
1649	355868.02	1190571.10	Геодезический метод	0.10	-
1650	355867.16	1190572.88	Геодезический метод	0.10	-
1651	355867.01	1190575.14	Геодезический метод	0.10	-
1652	355867.59	1190577.03	Геодезический метод	0.10	-
1653	355868.87	1190578.55	Геодезический метод	0.10	-
1654	355870.63	1190579.46	Геодезический метод	0.10	-
1655	355877.78	1190580.01	Геодезический метод	0.10	-
1656	355890.27	1190578.66	Геодезический метод	0.10	-
1657	355912.93	1190577.29	Геодезический метод	0.10	-
1658	355901.15	1190614.57	Геодезический метод	0.10	-
1659	355900.87	1190615.79	Геодезический метод	0.10	-
1660	355906.70	1190680.50	Геодезический метод	0.10	-
1661	355909.29	1190704.61	Геодезический метод	0.10	-
1662	355882.86	1190740.11	Геодезический метод	0.10	-
1663	355853.20	1190752.60	Геодезический метод	0.10	-
1664	355797.82	1190760.93	Геодезический метод	0.10	-
1665	355745.73	1190767.52	Геодезический метод	0.10	-
1666	355740.35	1190768.08	Геодезический метод	0.10	-
1667	355691.26	1190779.80	Геодезический метод	0.10	-
1668	355661.98	1190794.88	Геодезический метод	0.10	-
1669	355627.35	1190816.80	Геодезический метод	0.10	-

2. Сведения о характерных точках границ объекта					
Обозначение характерных точек границ	Координаты, м		Метод определения координат характерной точки	Средняя квадратическая погрешность положения характерной точки (Mt), м	Описание обозначения точки на местности (при наличии)
	X	Y			
1	2	3	4	5	6
1670	355569.45	1190861.42	Геодезический метод	0.10	-
1671	355523.92	1190912.94	Геодезический метод	0.10	-
1672	355520.78	1190913.37	Геодезический метод	0.10	-
1673	355519.17	1190914.53	Геодезический метод	0.10	-
1674	355468.79	1190996.38	Геодезический метод	0.10	-
1675	355445.80	1191057.75	Геодезический метод	0.10	-
1676	355418.95	1191150.31	Геодезический метод	0.10	-
1677	355417.19	1191155.56	Геодезический метод	0.10	-
1678	355408.82	1191175.25	Геодезический метод	0.10	-
1679	355352.54	1191226.63	Геодезический метод	0.10	-
1680	355294.59	1191203.79	Геодезический метод	0.10	-
1681	355292.61	1191203.64	Геодезический метод	0.10	-
1682	355290.73	1191204.28	Геодезический метод	0.10	-
1683	355222.88	1191259.88	Геодезический метод	0.10	-
1684	355222.50	1191258.75	Геодезический метод	0.10	-
1685	355221.30	1191257.17	Геодезический метод	0.10	-
1686	355215.35	1191235.71	Геодезический метод	0.10	-
1687	355216.62	1191225.96	Геодезический метод	0.10	-
1688	355212.83	1191216.91	Геодезический метод	0.10	-
1689	355209.77	1191218.03	Геодезический метод	0.10	-
1690	355208.22	1191219.26	Геодезический метод	0.10	-
1691	355207.27	1191221.00	Геодезический метод	0.10	-
1692	355206.11	1191229.26	Геодезический метод	0.10	-
1693	355162.88	1191224.80	Геодезический метод	0.10	-
1694	355161.56	1191224.78	Геодезический метод	0.10	-

2. Сведения о характерных точках границ объекта					
Обозначение характерных точек границ	Координаты, м		Метод определения координат характерной точки	Средняя квадратическая погрешность положения характерной точки (Mt), м	Описание обозначения точки на местности (при наличии)
	X	Y			
1	2	3	4	5	6
1695	355159.68	1191225.42	Геодезический метод	0.10	-
1696	355151.66	1191232.21	Геодезический метод	0.10	-
1697	355080.97	1191228.08	Геодезический метод	0.10	-
1698	355079.62	1191228.13	Геодезический метод	0.10	-
1699	355069.61	1191231.58	Геодезический метод	0.10	-
1700	355067.69	1191231.44	Геодезический метод	0.10	-
1701	355065.81	1191232.08	Геодезический метод	0.10	-
1702	355064.32	1191233.39	Геодезический метод	0.10	-
1703	355053.98	1191237.11	Геодезический метод	0.10	-
1704	355024.10	1191259.48	Геодезический метод	0.10	-
1705	354994.15	1191281.25	Геодезический метод	0.10	-
1706	354967.54	1191297.58	Геодезический метод	0.10	-
1707	354960.48	1191301.56	Геодезический метод	0.10	-
1708	354955.33	1191305.04	Геодезический метод	0.10	-
1709	354943.20	1191298.90	Геодезический метод	0.10	-
1710	354947.35	1191294.10	Геодезический метод	0.10	-
1711	354944.95	1191287.70	Геодезический метод	0.10	-
1712	354943.91	1191287.99	Геодезический метод	0.10	-
1713	354942.16	1191287.47	Геодезический метод	0.10	-
1714	354940.54	1191286.69	Геодезический метод	0.10	-
1715	354934.76	1191293.38	Геодезический метод	0.10	-
1716	354908.43	1191268.57	Геодезический метод	0.10	-
1717	354907.37	1191267.75	Геодезический метод	0.10	-
1718	354894.52	1191262.89	Геодезический метод	0.10	-
1719	354893.91	1191260.48	Геодезический метод	0.10	-

2. Сведения о характерных точках границ объекта					
Обозначение характерных точек границ	Координаты, м		Метод определения координат характерной точки	Средняя квадратическая погрешность положения характерной точки (Mt), м	Описание обозначения точки на местности (при наличии)
	X	Y			
1	2	3	4	5	6
1720	354890.57	1191235.16	Геодезический метод	0.10	-
1721	354889.62	1191233.42	Геодезический метод	0.10	-
1722	354859.45	1191207.08	Геодезический метод	0.10	-
1723	354852.73	1191189.30	Геодезический метод	0.10	-
1724	354855.86	1191187.78	Геодезический метод	0.10	-
1725	354857.24	1191188.71	Геодезический метод	0.10	-
1726	354859.18	1191189.15	Геодезический метод	0.10	-
1727	354861.13	1191188.81	Геодезический метод	0.10	-
1728	354862.79	1191187.73	Геодезический метод	0.10	-
1729	354863.91	1191186.09	Геодезический метод	0.10	-
1730	354864.31	1191184.15	Геодезический метод	0.10	-
1731	354863.34	1191179.15	Геодезический метод	0.10	-
1732	354862.35	1191177.50	Геодезический метод	0.10	-
1733	355006.05	1191109.52	Геодезический метод	0.10	-
1734	355173.36	1191032.86	Геодезический метод	0.10	-
1735	355230.52	1191003.36	Геодезический метод	0.10	-
1736	355249.97	1190986.54	Геодезический метод	0.10	-
1737	355288.84	1190950.24	Геодезический метод	0.10	-
1738	355353.32	1190887.53	Геодезический метод	0.10	-
1739	355393.99	1190851.27	Геодезический метод	0.10	-
1740	355471.55	1190784.19	Геодезический метод	0.10	-
1741	355545.83	1190715.00	Геодезический метод	0.10	-
1742	355631.46	1190627.80	Геодезический метод	0.10	-
1743	355646.87	1190607.64	Геодезический метод	0.10	-
1744	355672.51	1190570.80	Геодезический метод	0.10	-



## 2. Сведения о характерных точках границ объекта

Обозначение характерных точек границ	Координаты, м		Метод определения координат характерной точки	Средняя квадратическая погрешность положения характерной точки (Mt), м	Описание обозначения точки на местности (при наличии)
	X	Y			
1	2	3	4	5	6
1745	355706.88	1190529.52	Геодезический метод	0.10	-
1746	355707.56	1190527.66	Геодезический метод	0.10	-
1747	355707.46	1190525.67	Геодезический метод	0.10	-
1748	355706.60	1190523.89	Геодезический метод	0.10	-
1749	355705.11	1190522.58	Геодезический метод	0.10	-
1750	355703.23	1190521.94	Геодезический метод	0.10	-
1751	355701.25	1190522.09	Геодезический метод	0.10	-
1752	355699.49	1190523.00	Геодезический метод	0.10	-
1753	355695.51	1190527.41	Геодезический метод	0.10	-
1754	355664.80	1190564.43	Геодезический метод	0.10	-
1755	355639.04	1190601.42	Геодезический метод	0.10	-
1756	355626.98	1190617.27	Геодезический метод	0.10	-
1757	355625.13	1190616.22	Геодезический метод	0.10	-
1758	355623.17	1190615.97	Геодезический метод	0.10	-
1759	355621.26	1190616.51	Геодезический метод	0.10	-
1760	355619.71	1190617.74	Геодезический метод	0.10	-
1761	355618.76	1190619.48	Геодезический метод	0.10	-
1762	355618.56	1190621.46	Геодезический метод	0.10	-
1763	355619.14	1190623.35	Геодезический метод	0.10	-
1764	355620.37	1190624.83	Геодезический метод	0.10	-
1765	355539.14	1190707.57	Геодезический метод	0.10	-
1766	355465.18	1190776.48	Геодезический метод	0.10	-
1767	355387.70	1190843.49	Геодезический метод	0.10	-
1768	355346.80	1190879.94	Геодезический метод	0.10	-
1769	355282.23	1190942.72	Геодезический метод	0.10	-

2. Сведения о характерных точках границ объекта					
Обозначение характерных точек границ	Координаты, м		Метод определения координат характерной точки	Средняя квадратическая погрешность положения характерной точки (Mt), м	Описание обозначения точки на местности (при наличии)
	X	Y			
1	2	3	4	5	6
1770	355243.58	1190978.83	Геодезический метод	0.10	-
1771	355225.19	1190994.86	Геодезический метод	0.10	-
1772	355169.33	1191023.71	Геодезический метод	0.10	-
1773	355002.17	1191100.30	Геодезический метод	0.10	-
1774	354821.76	1191185.72	Геодезический метод	0.10	-
1775	354820.41	1191187.17	Геодезический метод	0.10	-
1776	354819.73	1191189.03	Геодезический метод	0.10	-
1777	354819.83	1191191.02	Геодезический метод	0.10	-
1778	354820.69	1191192.80	Геодезический метод	0.10	-
1779	354822.18	1191194.11	Геодезический метод	0.10	-
1780	354824.06	1191194.75	Геодезический метод	0.10	-
1781	354826.04	1191194.60	Геодезический метод	0.10	-
1782	354840.21	1191187.97	Геодезический метод	0.10	-
1783	354846.55	1191213.29	Геодезический метод	0.10	-
1784	354836.75	1191216.85	Геодезический метод	0.10	-
1785	354835.26	1191218.16	Геодезический метод	0.10	-
1786	354834.40	1191219.94	Геодезический метод	0.10	-
1787	354834.30	1191221.93	Геодезический метод	0.10	-
1788	354834.98	1191223.79	Геодезический метод	0.10	-
1789	354836.33	1191225.24	Геодезический метод	0.10	-
1790	354838.14	1191226.06	Геодезический метод	0.10	-
1791	354840.12	1191226.11	Геодезический метод	0.10	-
1792	354849.02	1191223.03	Геодезический метод	0.10	-
1793	354855.30	1191247.65	Геодезический метод	0.10	-
1794	354861.79	1191266.74	Геодезический метод	0.10	-

2. Сведения о характерных точках границ объекта					
Обозначение характерных точек границ	Координаты, м		Метод определения координат характерной точки	Средняя квадратическая погрешность положения характерной точки (Mt), м	Описание обозначения точки на местности (при наличии)
	X	Y			
1	2	3	4	5	6
1795	354875.03	1191284.28	Геодезический метод	0.10	-
1796	354873.71	1191286.24	Геодезический метод	0.10	-
1797	354873.13	1191288.13	Геодезический метод	0.10	-
1798	354873.33	1191290.11	Геодезический метод	0.10	-
1799	354874.28	1191291.85	Геодезический метод	0.10	-
1800	354880.29	1191297.04	Геодезический метод	0.10	-
1801	354879.43	1191298.72	Геодезический метод	0.10	-
1802	354879.23	1191300.70	Геодезический метод	0.10	-
1803	354879.81	1191302.59	Геодезический метод	0.10	-
1804	354881.09	1191304.11	Геодезический метод	0.10	-
1805	354882.85	1191305.02	Геодезический метод	0.10	-
1806	354884.83	1191305.17	Геодезический метод	0.10	-
1807	354886.71	1191304.53	Геодезический метод	0.10	-
1808	354888.08	1191303.37	Геодезический метод	0.10	-
1809	354897.35	1191310.64	Геодезический метод	0.10	-
1810	354919.83	1191330.10	Геодезический метод	0.10	-
1811	354963.85	1191378.43	Геодезический метод	0.10	-
1812	355011.33	1191432.04	Геодезический метод	0.10	-
1813	355015.90	1191436.58	Геодезический метод	0.10	-
1814	355014.01	1191438.40	Геодезический метод	0.10	-
1815	355012.33	1191441.66	Геодезический метод	0.10	-
1816	355012.53	1191443.64	Геодезический метод	0.10	-
1817	355013.48	1191445.38	Геодезический метод	0.10	-
1818	355015.97	1191448.03	Геодезический метод	0.10	-
1819	355017.52	1191449.26	Геодезический метод	0.10	-

2. Сведения о характерных точках границ объекта					
Обозначение характерных точек границ	Координаты, м		Метод определения координат характерной точки	Средняя квадратическая погрешность положения характерной точки (Mt), м	Описание обозначения точки на местности (при наличии)
	X	Y			
1	2	3	4	5	6
1820	355019.29	1191449.79	Геодезический метод	0.10	-
1821	355020.46	1191452.80	Геодезический метод	0.10	-
1822	355022.01	1191454.03	Геодезический метод	0.10	-
1823	355023.92	1191454.57	Геодезический метод	0.10	-
1824	355025.88	1191454.32	Геодезический метод	0.10	-
1825	355027.60	1191453.33	Геодезический метод	0.10	-
1826	355029.62	1191450.75	Геодезический метод	0.10	-
1827	355066.52	1191489.63	Геодезический метод	0.10	-
1828	355063.64	1191493.36	Геодезический метод	0.10	-
1829	355062.96	1191495.22	Геодезический метод	0.10	-
1830	355063.06	1191497.21	Геодезический метод	0.10	-
1831	355063.92	1191498.99	Геодезический метод	0.10	-
1832	355065.41	1191500.30	Геодезический метод	0.10	-
1833	355067.29	1191500.94	Геодезический метод	0.10	-
1834	355069.27	1191500.79	Геодезический метод	0.10	-
1835	355071.03	1191499.88	Геодезический метод	0.10	-
1836	355073.42	1191497.04	Геодезический метод	0.10	-
1837	355112.88	1191539.96	Геодезический метод	0.10	-
1838	355133.34	1191559.59	Геодезический метод	0.10	-
1839	355140.52	1191567.27	Геодезический метод	0.10	-
1840	355137.25	1191571.25	Геодезический метод	0.10	-
1841	355136.57	1191573.11	Геодезический метод	0.10	-
1842	355136.67	1191575.10	Геодезический метод	0.10	-
1843	355137.53	1191576.88	Геодезический метод	0.10	-
1844	355139.02	1191578.19	Геодезический метод	0.10	-

2. Сведения о характерных точках границ объекта					
Обозначение характерных точек границ	Координаты, м		Метод определения координат характерной точки	Средняя квадратическая погрешность положения характерной точки (Mt), м	Описание обозначения точки на местности (при наличии)
	X	Y			
1	2	3	4	5	6
1845	355140.90	1191578.83	Геодезический метод	0.10	-
1846	355142.88	1191578.68	Геодезический метод	0.10	-
1847	355144.64	1191577.77	Геодезический метод	0.10	-
1848	355147.76	1191574.20	Геодезический метод	0.10	-
1849	355151.04	1191577.06	Геодезический метод	0.10	-
1850	355164.63	1191586.18	Геодезический метод	0.10	-
1851	355178.85	1191595.35	Геодезический метод	0.10	-
1852	355184.35	1191598.20	Геодезический метод	0.10	-
1853	355182.34	1191602.04	Геодезический метод	0.10	-
1854	355182.04	1191604.00	Геодезический метод	0.10	-
1855	355182.53	1191605.92	Геодезический метод	0.10	-
1856	355183.73	1191607.50	Геодезический метод	0.10	-
1857	355185.45	1191608.49	Геодезический метод	0.10	-
1858	355187.41	1191608.74	Геодезический метод	0.10	-
1859	355189.32	1191608.20	Геодезический метод	0.10	-
1860	355190.87	1191606.97	Геодезический метод	0.10	-
1861	355193.35	1191602.59	Геодезический метод	0.10	-
1862	355197.30	1191604.42	Геодезический метод	0.10	-
1863	355228.65	1191623.16	Геодезический метод	0.10	-
1864	355226.69	1191629.80	Геодезический метод	0.10	-
1865	355226.79	1191631.79	Геодезический метод	0.10	-
1866	355227.65	1191633.57	Геодезический метод	0.10	-
1867	355229.14	1191634.88	Геодезический метод	0.10	-
1868	355231.02	1191635.52	Геодезический метод	0.10	-
1869	355233.00	1191635.37	Геодезический метод	0.10	-

## 2. Сведения о характерных точках границ объекта

Обозначение характерных точек границ	Координаты, м		Метод определения координат характерной точки	Средняя квадратическая погрешность положения характерной точки (Mt), м	Описание обозначения точки на местности (при наличии)
	X	Y			
1	2	3	4	5	6
1870	355234.76	1191634.46	Геодезический метод	0.10	-
1871	355236.04	1191632.94	Геодезический метод	0.10	-
1872	355237.88	1191627.19	Геодезический метод	0.10	-
1873	355256.56	1191633.07	Геодезический метод	0.10	-
1874	355255.16	1191637.97	Геодезический метод	0.10	-
1875	355255.26	1191639.96	Геодезический метод	0.10	-
1876	355256.12	1191641.74	Геодезический метод	0.10	-
1877	355257.61	1191643.05	Геодезический метод	0.10	-
1878	355259.49	1191643.69	Геодезический метод	0.10	-
1879	355261.47	1191643.54	Геодезический метод	0.10	-
1880	355263.23	1191642.63	Геодезический метод	0.10	-
1881	355264.51	1191641.11	Геодезический метод	0.10	-
1882	355266.10	1191636.07	Геодезический метод	0.10	-
1883	355288.45	1191643.45	Геодезический метод	0.10	-
1884	355332.64	1191655.71	Геодезический метод	0.10	-
1885	355400.16	1191675.40	Геодезический метод	0.10	-
1886	355444.16	1191688.53	Геодезический метод	0.10	-
1887	355443.40	1191690.51	Геодезический метод	0.10	-
1888	355443.50	1191692.50	Геодезический метод	0.10	-
1889	355444.36	1191694.28	Геодезический метод	0.10	-
1890	355445.85	1191695.59	Геодезический метод	0.10	-
1891	355447.82	1191696.28	Геодезический метод	0.10	-
1892	355449.78	1191696.53	Геодезический метод	0.10	-
1893	355451.69	1191695.99	Геодезический метод	0.10	-
1894	355453.24	1191694.76	Геодезический метод	0.10	-

2. Сведения о характерных точках границ объекта					
Обозначение характерных точек границ	Координаты, м		Метод определения координат характерной точки	Средняя квадратическая погрешность положения характерной точки (Mt), м	Описание обозначения точки на местности (при наличии)
	X	Y			
1	2	3	4	5	6
1895	355454.92	1191691.75	Геодезический метод	0.10	-
1896	355625.15	1191742.78	Геодезический метод	0.10	-
1897	355624.83	1191743.99	Геодезический метод	0.10	-
1898	355624.83	1191745.97	Геодезический метод	0.10	-
1899	355625.60	1191747.80	Геодезический метод	0.10	-
1900	355627.02	1191749.18	Геодезический метод	0.10	-
1901	355628.87	1191749.91	Геодезический метод	0.10	-
1902	355630.85	1191749.86	Геодезический метод	0.10	-
1903	355632.66	1191749.04	Геодезический метод	0.10	-
1904	355634.01	1191747.59	Геодезический метод	0.10	-
1905	355634.68	1191745.87	Геодезический метод	0.10	-
1906	355729.13	1191778.56	Геодезический метод	0.10	-
1907	355758.09	1191790.25	Геодезический метод	0.10	-
1908	355761.11	1191791.74	Геодезический метод	0.10	-
1909	355779.82	1191807.13	Геодезический метод	0.10	-
1910	355803.25	1191825.90	Геодезический метод	0.10	-
1911	355805.38	1191827.81	Геодезический метод	0.10	-
1912	355801.21	1191832.09	Геодезический метод	0.10	-
1913	355800.35	1191833.87	Геодезический метод	0.10	-
1914	355800.25	1191835.86	Геодезический метод	0.10	-
1915	355800.93	1191837.72	Геодезический метод	0.10	-
1916	355802.28	1191839.17	Геодезический метод	0.10	-
1917	355804.09	1191839.99	Геодезический метод	0.10	-
1918	355806.07	1191840.04	Геодезический метод	0.10	-
1919	355807.92	1191839.31	Геодезический метод	0.10	-

2. Сведения о характерных точках границ объекта					
Обозначение характерных точек границ	Координаты, м		Метод определения координат характерной точки	Средняя квадратическая погрешность положения характерной точки (Mt), м	Описание обозначения точки на местности (при наличии)
	X	Y			
1	2	3	4	5	6
1920	355812.17	1191835.17	Геодезический метод	0.10	-
1921	355821.90	1191847.66	Геодезический метод	0.10	-
1922	355818.12	1191850.37	Геодезический метод	0.10	-
1923	355817.00	1191852.01	Геодезический метод	0.10	-
1924	355816.61	1191853.95	Геодезический метод	0.10	-
1925	355817.00	1191855.89	Геодезический метод	0.10	-
1926	355818.12	1191857.53	Геодезический метод	0.10	-
1927	355819.78	1191858.61	Геодезический метод	0.10	-
1928	355821.73	1191858.95	Геодезический метод	0.10	-
1929	355823.67	1191858.51	Геодезический метод	0.10	-
1930	355828.06	1191855.56	Геодезический метод	0.10	-
1931	355879.01	1191920.96	Геодезический метод	0.10	-
1932	355871.00	1191927.92	Геодезический метод	0.10	-
1933	355867.40	1191926.77	Геодезический метод	0.10	-
1934	355865.42	1191926.82	Геодезический метод	0.10	-
1935	355863.61	1191927.64	Геодезический метод	0.10	-
1936	355862.26	1191929.09	Геодезический метод	0.10	-
1937	355861.58	1191930.95	Геодезический метод	0.10	-
1938	355861.68	1191932.94	Геодезический метод	0.10	-
1939	355862.54	1191934.72	Геодезический метод	0.10	-
1940	355864.03	1191936.03	Геодезический метод	0.10	-
1941	355870.76	1191938.39	Геодезический метод	0.10	-
1942	355872.74	1191938.54	Геодезический метод	0.10	-
1943	355874.62	1191937.90	Геодезический метод	0.10	-
1944	355885.20	1191928.83	Геодезический метод	0.10	-



2. Сведения о характерных точках границ объекта					
Обозначение характерных точек границ	Координаты, м		Метод определения координат характерной точки	Средняя квадратическая погрешность положения характерной точки (Mt), м	Описание обозначения точки на местности (при наличии)
	X	Y			
1	2	3	4	5	6
1945	355918.81	1191971.21	Геодезический метод	0.10	-
1946	355941.13	1191999.82	Геодезический метод	0.10	-
1947	355928.43	1192010.56	Геодезический метод	0.10	-
1948	355934.50	1192018.34	Геодезический метод	0.10	-
1949	355947.25	1192007.74	Геодезический метод	0.10	-
1950	355948.81	1192009.77	Геодезический метод	0.10	-
1951	355945.60	1192012.22	Геодезический метод	0.10	-
1952	355944.48	1192013.86	Геодезический метод	0.10	-
1953	355944.09	1192015.80	Геодезический метод	0.10	-
1954	355944.48	1192017.74	Геодезический метод	0.10	-
1955	355945.60	1192019.38	Геодезический метод	0.10	-
1956	355947.26	1192020.46	Геодезический метод	0.10	-
1957	355949.21	1192020.80	Геодезический метод	0.10	-
1958	355951.15	1192020.36	Геодезический метод	0.10	-
1959	355954.96	1192017.66	Геодезический метод	0.10	-
1960	355978.08	1192046.65	Геодезический метод	0.10	-
1961	355979.80	1192047.64	Геодезический метод	0.10	-
1962	355981.76	1192047.89	Геодезический метод	0.10	-
497	355983.67	1192047.35	Геодезический метод	0.10	-
1	355919.30	1190707.34	Геодезический метод	0.10	-
2	355919.47	1190706.27	Геодезический метод	0.10	-
3	355916.69	1190679.91	Геодезический метод	0.10	-
4	355910.92	1190616.84	Геодезический метод	0.10	-
5	355923.62	1190576.64	Геодезический метод	0.10	-
6	355926.08	1190576.49	Геодезический метод	0.10	-

2. Сведения о характерных точках границ объекта					
Обозначение характерных точек границ	Координаты, м		Метод определения координат характерной точки	Средняя квадратическая погрешность положения характерной точки (Mt), м	Описание обозначения точки на местности (при наличии)
	X	Y			
1	2	3	4	5	6
7	355932.77	1190576.71	Геодезический метод	0.10	-
8	355948.97	1190580.80	Геодезический метод	0.10	-
9	355975.51	1190589.80	Геодезический метод	0.10	-
10	355944.10	1190660.56	Геодезический метод	0.10	-
11	355926.42	1190698.41	Геодезический метод	0.10	-
1	355919.30	1190707.34	Геодезический метод	0.10	-
12	355551.68	1190913.19	Геодезический метод	0.10	-
13	355537.15	1190913.05	Геодезический метод	0.10	-
14	355576.00	1190869.00	Геодезический метод	0.10	-
15	355632.71	1190825.24	Геодезический метод	0.10	-
16	355666.60	1190803.75	Геодезический метод	0.10	-
17	355694.60	1190789.26	Геодезический метод	0.10	-
18	355741.52	1190778.01	Геодезический метод	0.10	-
19	355746.47	1190777.50	Геодезический метод	0.10	-
20	355798.80	1190770.89	Геодезический метод	0.10	-
21	355855.67	1190762.33	Геодезический метод	0.10	-
22	355865.12	1190758.43	Геодезический метод	0.10	-
23	355854.97	1190766.49	Геодезический метод	0.10	-
24	355793.25	1190786.37	Геодезический метод	0.10	-
25	355740.12	1190800.61	Геодезический метод	0.10	-
26	355673.99	1190818.80	Геодезический метод	0.10	-
27	355620.48	1190853.68	Геодезический метод	0.10	-
28	355602.09	1190867.59	Геодезический метод	0.10	-
12	355551.68	1190913.19	Геодезический метод	0.10	-
50	355996.05	1191202.81	Геодезический метод	0.10	-

2. Сведения о характерных точках границ объекта					
Обозначение характерных точек границ	Координаты, м		Метод определения координат характерной точки	Средняя квадратическая погрешность положения характерной точки (Mt), м	Описание обозначения точки на местности (при наличии)
	X	Y			
1	2	3	4	5	6
51	355975.21	1191192.60	Геодезический метод	0.10	-
52	355980.27	1191172.41	Геодезический метод	0.10	-
53	355975.34	1191169.96	Геодезический метод	0.10	-
54	355974.77	1191171.01	Геодезический метод	0.10	-
55	355970.90	1191169.20	Геодезический метод	0.10	-
56	355966.08	1191187.93	Геодезический метод	0.10	-
57	355946.07	1191177.41	Геодезический метод	0.10	-
58	355971.59	1191125.89	Геодезический метод	0.10	-
59	355985.51	1191096.88	Геодезический метод	0.10	-
60	355997.18	1191074.79	Геодезический метод	0.10	-
61	356011.94	1191044.90	Геодезический метод	0.10	-
62	356013.43	1191045.89	Геодезический метод	0.10	-
63	356014.64	1191044.36	Геодезический метод	0.10	-
64	356014.20	1191043.96	Геодезический метод	0.10	-
65	356019.04	1191037.85	Геодезический метод	0.10	-
66	356016.67	1191036.02	Геодезический метод	0.10	-
67	356023.59	1191020.84	Геодезический метод	0.10	-
68	356041.38	1190985.79	Геодезический метод	0.10	-
69	356044.50	1190980.41	Геодезический метод	0.10	-
70	356055.14	1190958.44	Геодезический метод	0.10	-
71	356057.21	1190954.08	Геодезический метод	0.10	-
72	356072.46	1190921.92	Геодезический метод	0.10	-
73	356097.22	1190934.09	Геодезический метод	0.10	-
74	356096.80	1190935.11	Геодезический метод	0.10	-
75	356101.00	1190937.19	Геодезический метод	0.10	-

2. Сведения о характерных точках границ объекта					
Обозначение характерных точек границ	Координаты, м		Метод определения координат характерной точки	Средняя квадратическая погрешность положения характерной точки (Mt), м	Описание обозначения точки на местности (при наличии)
	X	Y			
1	2	3	4	5	6
76	356100.13	1190938.95	Геодезический метод	0.10	-
77	356104.90	1190941.34	Геодезический метод	0.10	-
78	356106.20	1190938.50	Геодезический метод	0.10	-
79	356126.26	1190948.36	Геодезический метод	0.10	-
80	356114.78	1190971.83	Геодезический метод	0.10	-
81	356100.27	1191001.11	Геодезический метод	0.10	-
82	356080.28	1191040.06	Геодезический метод	0.10	-
83	356078.54	1191042.91	Геодезический метод	0.10	-
84	356067.29	1191065.83	Геодезический метод	0.10	-
85	356063.21	1191074.49	Геодезический метод	0.10	-
86	356053.40	1191094.38	Геодезический метод	0.10	-
87	356042.21	1191115.72	Геодезический метод	0.10	-
88	356039.38	1191123.35	Геодезический метод	0.10	-
89	356029.24	1191141.84	Геодезический метод	0.10	-
90	356020.85	1191156.54	Геодезический метод	0.10	-
91	356015.91	1191166.73	Геодезический метод	0.10	-
92	355998.52	1191201.47	Геодезический метод	0.10	-
50	355996.05	1191202.81	Геодезический метод	0.10	-
93	356044.98	1191226.68	Геодезический метод	0.10	-
94	356041.79	1191225.12	Геодезический метод	0.10	-
95	356044.83	1191217.49	Геодезический метод	0.10	-
96	356044.28	1191217.22	Геодезический метод	0.10	-
97	356044.70	1191216.34	Геодезический метод	0.10	-
98	356037.67	1191212.91	Геодезический метод	0.10	-
99	356036.33	1191212.27	Геодезический метод	0.10	-

2. Сведения о характерных точках границ объекта					
Обозначение характерных точек границ	Координаты, м		Метод определения координат характерной точки	Средняя квадратическая погрешность положения характерной точки (Mt), м	Описание обозначения точки на местности (при наличии)
	X	Y			
1	2	3	4	5	6
100	356032.78	1191220.73	Геодезический метод	0.10	-
101	356006.48	1191207.91	Геодезический метод	0.10	-
102	356024.71	1191171.50	Геодезический метод	0.10	-
103	356029.51	1191161.54	Геодезический метод	0.10	-
104	356034.23	1191153.26	Геодезический метод	0.10	-
105	356048.24	1191128.00	Геодезический метод	0.10	-
106	356051.14	1191120.23	Геодезический метод	0.10	-
107	356062.13	1191099.28	Геодезический метод	0.10	-
108	356067.52	1191088.37	Геодезический метод	0.10	-
109	356084.86	1191052.66	Геодезический метод	0.10	-
110	356089.47	1191055.22	Геодезический метод	0.10	-
111	356091.42	1191055.56	Геодезический метод	0.10	-
112	356093.36	1191055.12	Геодезический метод	0.10	-
113	356094.97	1191053.96	Геодезический метод	0.10	-
114	356096.00	1191052.27	Геодезический метод	0.10	-
115	356096.30	1191050.31	Геодезический метод	0.10	-
116	356095.81	1191048.39	Геодезический метод	0.10	-
117	356094.61	1191046.81	Геодезический метод	0.10	-
118	356089.58	1191043.84	Геодезический метод	0.10	-
119	356106.51	1191011.02	Геодезический метод	0.10	-
120	356119.69	1190984.54	Геодезический метод	0.10	-
121	356135.21	1190952.82	Геодезический метод	0.10	-
122	356139.89	1190955.12	Геодезический метод	0.10	-
123	356141.85	1190955.37	Геодезический метод	0.10	-
124	356143.76	1190954.83	Геодезический метод	0.10	-

2. Сведения о характерных точках границ объекта					
Обозначение характерных точек границ	Координаты, м		Метод определения координат характерной точки	Средняя квадратическая погрешность положения характерной точки (Mt), м	Описание обозначения точки на местности (при наличии)
	X	Y			
1	2	3	4	5	6
125	356145.31	1190953.60	Геодезический метод	0.10	-
126	356146.26	1190951.86	Геодезический метод	0.10	-
127	356146.46	1190949.88	Геодезический метод	0.10	-
128	356145.88	1190947.99	Геодезический метод	0.10	-
129	356144.60	1190946.47	Геодезический метод	0.10	-
130	356139.98	1190944.02	Геодезический метод	0.10	-
131	356143.16	1190938.70	Геодезический метод	0.10	-
132	356181.81	1190918.07	Геодезический метод	0.10	-
133	356187.09	1190928.52	Геодезический метод	0.10	-
134	356200.45	1190951.51	Геодезический метод	0.10	-
135	356201.28	1190963.65	Геодезический метод	0.10	-
136	356195.17	1190983.69	Геодезический метод	0.10	-
137	356187.27	1191001.12	Геодезический метод	0.10	-
138	356179.21	1191016.66	Геодезический метод	0.10	-
139	356151.33	1191072.46	Геодезический метод	0.10	-
140	356091.90	1191190.27	Геодезический метод	0.10	-
141	356086.31	1191201.34	Геодезический метод	0.10	-
142	356077.61	1191218.59	Геодезический метод	0.10	-
143	356070.05	1191225.41	Геодезический метод	0.10	-
93	356044.98	1191226.68	Геодезический метод	0.10	-
144	354881.60	1191276.40	Геодезический метод	0.10	-
145	354870.77	1191262.19	Геодезический метод	0.10	-
146	354864.99	1191245.19	Геодезический метод	0.10	-
147	354858.43	1191219.44	Геодезический метод	0.10	-
148	354881.07	1191239.16	Геодезический метод	0.10	-

2. Сведения о характерных точках границ объекта					
Обозначение характерных точек границ	Координаты, м		Метод определения координат характерной точки	Средняя квадратическая погрешность положения характерной точки (Mt), м	Описание обозначения точки на местности (при наличии)
	X	Y			
1	2	3	4	5	6
149	354884.01	1191261.85	Геодезический метод	0.10	-
150	354885.83	1191268.91	Геодезический метод	0.10	-
151	354887.03	1191270.49	Геодезический метод	0.10	-
144	354881.60	1191276.40	Геодезический метод	0.10	-
152	355945.91	1191291.44	Геодезический метод	0.10	-
153	355898.94	1191268.41	Геодезический метод	0.10	-
154	355915.12	1191236.63	Геодезический метод	0.10	-
155	355945.68	1191252.61	Геодезический метод	0.10	-
156	355941.75	1191261.63	Геодезический метод	0.10	-
157	355950.57	1191266.09	Геодезический метод	0.10	-
158	355954.57	1191257.25	Геодезический метод	0.10	-
159	355961.52	1191260.88	Геодезический метод	0.10	-
160	355957.18	1191269.39	Геодезический метод	0.10	-
152	355945.91	1191291.44	Геодезический метод	0.10	-
161	355955.37	1191297.89	Геодезический метод	0.10	-
162	355954.16	1191297.29	Геодезический метод	0.10	-
163	355970.38	1191265.52	Геодезический метод	0.10	-
164	355974.14	1191267.48	Геодезический метод	0.10	-
165	355971.48	1191273.34	Геодезический метод	0.10	-
166	355971.28	1191275.32	Геодезический метод	0.10	-
167	355971.86	1191277.21	Геодезический метод	0.10	-
168	355973.14	1191278.73	Геодезический метод	0.10	-
169	355981.68	1191283.25	Геодезический метод	0.10	-
170	355992.97	1191296.77	Геодезический метод	0.10	-
161	355955.37	1191297.89	Геодезический метод	0.10	-

2. Сведения о характерных точках границ объекта					
Обозначение характерных точек границ	Координаты, м		Метод определения координат характерной точки	Средняя квадратическая погрешность положения характерной точки (Mt), м	Описание обозначения точки на местности (при наличии)
	X	Y			
1	2	3	4	5	6
171	355023.12	1191429.65	Геодезический метод	0.10	-
172	355018.82	1191425.41	Геодезический метод	0.10	-
173	354971.56	1191372.05	Геодезический метод	0.10	-
174	354927.17	1191323.30	Геодезический метод	0.10	-
175	354903.99	1191303.16	Геодезический метод	0.10	-
176	354890.06	1191292.22	Геодезический метод	0.10	-
177	354884.79	1191287.74	Геодезический метод	0.10	-
178	354896.99	1191274.46	Геодезический метод	0.10	-
179	354902.17	1191276.41	Геодезический метод	0.10	-
180	354915.75	1191289.18	Геодезический метод	0.10	-
181	354916.87	1191290.82	Геодезический метод	0.10	-
182	354918.53	1191291.90	Геодезический метод	0.10	-
183	354931.22	1191303.79	Геодезический метод	0.10	-
184	354941.51	1191321.07	Геодезический метод	0.10	-
185	354942.16	1191326.02	Геодезический метод	0.10	-
186	354942.84	1191327.88	Геодезический метод	0.10	-
187	354972.08	1191360.94	Геодезический метод	0.10	-
188	355005.07	1191397.76	Геодезический метод	0.10	-
189	355021.13	1191414.22	Геодезический метод	0.10	-
190	355027.99	1191421.62	Геодезический метод	0.10	-
191	355025.33	1191427.53	Геодезический метод	0.10	-
171	355023.12	1191429.65	Геодезический метод	0.10	-
202	355032.87	1191410.60	Геодезический метод	0.10	-
203	355034.52	1191408.92	Геодезический метод	0.10	-
204	355029.06	1191403.05	Геодезический метод	0.10	-



## 2. Сведения о характерных точках границ объекта

Обозначение характерных точек границ	Координаты, м		Метод определения координат характерной точки	Средняя квадратическая погрешность положения характерной точки (Mt), м	Описание обозначения точки на местности (при наличии)
	X	Y			
1	2	3	4	5	6
205	355027.99	1191403.99	Геодезический метод	0.10	-
206	355026.82	1191402.67	Геодезический метод	0.10	-
207	355025.15	1191404.03	Геодезический метод	0.10	-
208	355012.64	1191391.22	Геодезический метод	0.10	-
209	354979.81	1191354.58	Геодезический метод	0.10	-
210	354951.88	1191323.11	Геодезический метод	0.10	-
211	354951.03	1191317.68	Геодезический метод	0.10	-
212	354948.10	1191312.59	Геодезический метод	0.10	-
213	354953.88	1191315.50	Геодезический метод	0.10	-
214	354955.83	1191315.84	Геодезический метод	0.10	-
215	354957.77	1191315.40	Геодезический метод	0.10	-
216	354965.39	1191310.27	Геодезический метод	0.10	-
217	354972.26	1191306.40	Геодезический метод	0.10	-
218	354999.38	1191289.77	Геодезический метод	0.10	-
219	355029.74	1191267.75	Геодезический метод	0.10	-
220	355058.65	1191246.02	Геодезический метод	0.10	-
221	355081.20	1191238.11	Геодезический метод	0.10	-
222	355154.01	1191242.29	Геодезический метод	0.10	-
223	355155.89	1191241.65	Геодезический метод	0.10	-
224	355163.81	1191234.95	Геодезический метод	0.10	-
225	355205.97	1191239.30	Геодезический метод	0.10	-
226	355211.89	1191260.67	Геодезический метод	0.10	-
227	355170.96	1191294.11	Геодезический метод	0.10	-
228	355166.98	1191289.85	Геодезический метод	0.10	-
229	355167.60	1191287.54	Геодезический метод	0.10	-

2. Сведения о характерных точках границ объекта					
Обозначение характерных точек границ	Координаты, м		Метод определения координат характерной точки	Средняя квадратическая погрешность положения характерной точки (Mt), м	Описание обозначения точки на местности (при наличии)
	X	Y			
1	2	3	4	5	6
230	355158.36	1191283.87	Геодезический метод	0.10	-
231	355156.54	1191289.95	Геодезический метод	0.10	-
232	355156.44	1191291.94	Геодезический метод	0.10	-
233	355157.12	1191293.80	Геодезический метод	0.10	-
234	355163.26	1191300.51	Геодезический метод	0.10	-
235	355142.92	1191317.68	Геодезический метод	0.10	-
236	355140.09	1191320.33	Геодезический метод	0.10	-
237	355118.29	1191294.69	Геодезический метод	0.10	-
238	355110.19	1191284.77	Геодезический метод	0.10	-
239	355116.50	1191270.50	Геодезический метод	0.10	-
240	355107.43	1191266.61	Геодезический метод	0.10	-
241	355099.59	1191284.06	Геодезический метод	0.10	-
242	355099.39	1191286.04	Геодезический метод	0.10	-
243	355099.97	1191287.93	Геодезический метод	0.10	-
244	355110.35	1191300.78	Геодезический метод	0.10	-
245	355132.60	1191326.96	Геодезический метод	0.10	-
246	355087.27	1191364.51	Геодезический метод	0.10	-
247	355033.80	1191410.43	Геодезический метод	0.10	-
202	355032.87	1191410.60	Геодезический метод	0.10	-
281	355761.77	1191746.21	Геодезический метод	0.10	-
282	355735.52	1191738.29	Геодезический метод	0.10	-
283	355743.50	1191727.68	Геодезический метод	0.10	-
284	355744.27	1191725.85	Геодезический метод	0.10	-
285	355744.27	1191723.87	Геодезический метод	0.10	-
286	355743.50	1191722.04	Геодезический метод	0.10	-

2. Сведения о характерных точках границ объекта					
Обозначение характерных точек границ	Координаты, м		Метод определения координат характерной точки	Средняя квадратическая погрешность положения характерной точки (Mt), м	Описание обозначения точки на местности (при наличии)
	X	Y			
1	2	3	4	5	6
287	355720.63	1191697.62	Геодезический метод	0.10	-
288	355724.79	1191681.31	Геодезический метод	0.10	-
289	355729.48	1191665.72	Геодезический метод	0.10	-
290	355732.65	1191653.93	Геодезический метод	0.10	-
291	355736.58	1191637.41	Геодезический метод	0.10	-
292	355739.61	1191638.30	Геодезический метод	0.10	-
293	355741.59	1191638.15	Геодезический метод	0.10	-
294	355743.35	1191637.24	Геодезический метод	0.10	-
295	355744.63	1191635.72	Геодезический метод	0.10	-
296	355759.79	1191588.41	Геодезический метод	0.10	-
297	355761.52	1191582.51	Геодезический метод	0.10	-
298	355754.13	1191632.49	Геодезический метод	0.10	-
299	355747.54	1191660.37	Геодезический метод	0.10	-
300	355747.44	1191662.36	Геодезический метод	0.10	-
301	355750.99	1191672.94	Геодезический метод	0.10	-
302	355749.85	1191672.86	Геодезический метод	0.10	-
303	355748.83	1191682.71	Геодезический метод	0.10	-
304	355754.50	1191683.33	Геодезический метод	0.10	-
305	355759.79	1191699.49	Геодезический метод	0.10	-
306	355762.16	1191706.28	Геодезический метод	0.10	-
307	355765.32	1191717.11	Геодезический метод	0.10	-
308	355764.97	1191720.15	Геодезический метод	0.10	-
309	355764.91	1191726.04	Геодезический метод	0.10	-
281	355761.77	1191746.21	Геодезический метод	0.10	-
310	355294.70	1191634.83	Геодезический метод	0.10	-

## 2. Сведения о характерных точках границ объекта

Обозначение характерных точек границ	Координаты, м		Метод определения координат характерной точки	Средняя квадратическая погрешность положения характерной точки (Mt), м	Описание обозначения точки на местности (при наличии)
	X	Y			
1	2	3	4	5	6
311	355291.76	1191634.01	Геодезический метод	0.10	-
312	355275.80	1191628.64	Геодезический метод	0.10	-
313	355236.75	1191616.32	Геодезический метод	0.10	-
314	355206.50	1191598.28	Геодезический метод	0.10	-
315	355208.42	1191594.99	Геодезический метод	0.10	-
316	355208.82	1191593.05	Геодезический метод	0.10	-
317	355208.42	1191591.11	Геодезический метод	0.10	-
318	355207.30	1191589.47	Геодезический метод	0.10	-
319	355205.64	1191588.39	Геодезический метод	0.10	-
320	355203.69	1191588.05	Геодезический метод	0.10	-
321	355201.75	1191588.49	Геодезический метод	0.10	-
322	355200.14	1191589.65	Геодезический метод	0.10	-
323	355197.67	1191593.57	Геодезический метод	0.10	-
324	355193.53	1191591.65	Геодезический метод	0.10	-
325	355184.22	1191586.92	Геодезический метод	0.10	-
326	355170.45	1191578.04	Геодезический метод	0.10	-
327	355157.51	1191569.44	Геодезический метод	0.10	-
328	355150.67	1191563.47	Геодезический метод	0.10	-
329	355140.71	1191552.83	Геодезический метод	0.10	-
330	355120.30	1191533.26	Геодезический метод	0.10	-
331	355076.96	1191486.11	Геодезический метод	0.10	-
332	355041.06	1191448.32	Геодезический метод	0.10	-
333	355044.62	1191445.06	Геодезический метод	0.10	-
334	355045.77	1191441.34	Геодезический метод	0.10	-
335	355045.19	1191439.45	Геодезический метод	0.10	-

2. Сведения о характерных точках границ объекта					
Обозначение характерных точек границ	Координаты, м		Метод определения координат характерной точки	Средняя квадратическая погрешность положения характерной точки (Mt), м	Описание обозначения точки на местности (при наличии)
	X	Y			
1	2	3	4	5	6
336	355043.91	1191437.93	Геодезический метод	0.10	-
337	355042.15	1191437.02	Геодезический метод	0.10	-
338	355040.17	1191436.87	Геодезический метод	0.10	-
339	355038.29	1191437.51	Геодезический метод	0.10	-
340	355034.33	1191440.92	Геодезический метод	0.10	-
341	355033.12	1191439.53	Геодезический метод	0.10	-
342	355037.53	1191435.54	Геодезический метод	0.10	-
343	355038.59	1191434.31	Геодезический метод	0.10	-
344	355039.27	1191432.45	Геодезический метод	0.10	-
345	355060.55	1191451.03	Геодезический метод	0.10	-
346	355062.84	1191453.29	Геодезический метод	0.10	-
347	355076.14	1191468.80	Геодезический метод	0.10	-
348	355114.51	1191510.58	Геодезический метод	0.10	-
349	355134.38	1191531.22	Геодезический метод	0.10	-
350	355166.15	1191562.88	Геодезический метод	0.10	-
351	355213.84	1191591.91	Геодезический метод	0.10	-
352	355237.68	1191604.73	Геодезический метод	0.10	-
353	355288.76	1191625.15	Геодезический метод	0.10	-
310	355294.70	1191634.83	Геодезический метод	0.10	-
354	355586.21	1191706.29	Геодезический метод	0.10	-
355	355598.57	1191659.57	Геодезический метод	0.10	-
356	355598.37	1191657.59	Геодезический метод	0.10	-
357	355597.42	1191655.85	Геодезический метод	0.10	-
358	355595.87	1191654.62	Геодезический метод	0.10	-
359	355546.40	1191640.68	Геодезический метод	0.10	-

2. Сведения о характерных точках границ объекта					
Обозначение характерных точек границ	Координаты, м		Метод определения координат характерной точки	Средняя квадратическая погрешность положения характерной точки (Mt), м	Описание обозначения точки на местности (при наличии)
	X	Y			
1	2	3	4	5	6
360	355553.12	1191617.19	Геодезический метод	0.10	-
361	355553.02	1191615.20	Геодезический метод	0.10	-
362	355552.16	1191613.42	Геодезический метод	0.10	-
363	355550.67	1191612.11	Геодезический метод	0.10	-
364	355526.36	1191603.63	Геодезический метод	0.10	-
365	355527.83	1191598.79	Геодезический метод	0.10	-
366	355521.19	1191596.66	Геодезический метод	0.10	-
367	355520.59	1191598.48	Геодезический метод	0.10	-
368	355517.82	1191597.59	Геодезический метод	0.10	-
369	355516.88	1191600.46	Геодезический метод	0.10	-
370	355491.84	1191592.43	Геодезический метод	0.10	-
371	355485.04	1191589.54	Геодезический метод	0.10	-
372	355486.36	1191585.38	Геодезический метод	0.10	-
373	355492.92	1191565.08	Геодезический метод	0.10	-
374	355492.92	1191563.10	Геодезический метод	0.10	-
375	355492.15	1191561.27	Геодезический метод	0.10	-
376	355490.73	1191559.89	Геодезический метод	0.10	-
377	355488.23	1191558.83	Геодезический метод	0.10	-
378	355501.55	1191518.94	Геодезический метод	0.10	-
379	355546.71	1191534.22	Геодезический метод	0.10	-
380	355543.75	1191543.33	Геодезический метод	0.10	-
381	355550.35	1191545.52	Геодезический метод	0.10	-
382	355549.82	1191547.13	Геодезический метод	0.10	-
383	355552.53	1191548.03	Геодезический метод	0.10	-
384	355556.20	1191537.37	Геодезический метод	0.10	-

2. Сведения о характерных точках границ объекта					
Обозначение характерных точек границ	Координаты, м		Метод определения координат характерной точки	Средняя квадратическая погрешность положения характерной точки (Mt), м	Описание обозначения точки на местности (при наличии)
	X	Y			
1	2	3	4	5	6
385	355559.17	1191538.03	Геодезический метод	0.10	-
386	355561.08	1191537.65	Геодезический метод	0.10	-
387	355562.64	1191536.68	Геодезический метод	0.10	-
388	355563.90	1191535.02	Геодезический метод	0.10	-
389	355565.24	1191530.54	Геодезический метод	0.10	-
390	355587.11	1191537.02	Геодезический метод	0.10	-
391	355593.22	1191539.22	Геодезический метод	0.10	-
392	355595.30	1191539.32	Геодезический метод	0.10	-
393	355597.21	1191538.78	Геодезический метод	0.10	-
394	355598.76	1191537.55	Геодезический метод	0.10	-
395	355602.30	1191531.10	Геодезический метод	0.10	-
396	355624.41	1191537.85	Геодезический метод	0.10	-
397	355605.53	1191603.30	Геодезический метод	0.10	-
398	355605.10	1191603.80	Геодезический метод	0.10	-
399	355604.24	1191605.58	Геодезический метод	0.10	-
400	355604.14	1191607.57	Геодезический метод	0.10	-
401	355603.72	1191609.20	Геодезический метод	0.10	-
402	355602.87	1191609.87	Геодезический метод	0.10	-
403	355601.75	1191611.51	Геодезический метод	0.10	-
404	355601.36	1191613.45	Геодезический метод	0.10	-
405	355601.74	1191615.38	Геодезический метод	0.10	-
406	355591.79	1191646.49	Геодезический метод	0.10	-
407	355591.49	1191648.22	Геодезический метод	0.10	-
408	355591.88	1191650.16	Геодезический метод	0.10	-
409	355593.00	1191651.80	Геодезический метод	0.10	-

2. Сведения о характерных точках границ объекта					
Обозначение характерных точек границ	Координаты, м		Метод определения координат характерной точки	Средняя квадратическая погрешность положения характерной точки (Mt), м	Описание обозначения точки на местности (при наличии)
	X	Y			
1	2	3	4	5	6
410	355604.71	1191659.48	Геодезический метод	0.10	-
411	355589.51	1191703.89	Геодезический метод	0.10	-
354	355586.21	1191706.29	Геодезический метод	0.10	-
428	355444.98	1191670.25	Геодезический метод	0.10	-
429	355395.23	1191656.30	Геодезический метод	0.10	-
430	355396.95	1191650.30	Геодезический метод	0.10	-
431	355387.48	1191647.53	Геодезический метод	0.10	-
432	355385.60	1191653.60	Геодезический метод	0.10	-
433	355350.60	1191643.79	Геодезический метод	0.10	-
434	355352.37	1191637.26	Геодезический метод	0.10	-
435	355342.89	1191634.49	Геодезический метод	0.10	-
436	355340.99	1191641.01	Геодезический метод	0.10	-
437	355325.75	1191636.52	Геодезический метод	0.10	-
438	355327.47	1191630.18	Геодезический метод	0.10	-
439	355332.68	1191614.25	Геодезический метод	0.10	-
440	355346.20	1191618.41	Геодезический метод	0.10	-
441	355348.18	1191618.26	Геодезический метод	0.10	-
442	355349.94	1191617.35	Геодезический метод	0.10	-
443	355351.22	1191615.83	Геодезический метод	0.10	-
444	355367.10	1191567.37	Геодезический метод	0.10	-
445	355409.00	1191579.60	Геодезический метод	0.10	-
446	355394.11	1191633.83	Геодезический метод	0.10	-
447	355394.18	1191637.06	Геодезический метод	0.10	-
448	355395.21	1191638.75	Геодезический метод	0.10	-
449	355396.82	1191639.91	Геодезический метод	0.10	-



2. Сведения о характерных точках границ объекта					
Обозначение характерных точек границ	Координаты, м		Метод определения координат характерной точки	Средняя квадратическая погрешность положения характерной точки (Mt), м	Описание обозначения точки на местности (при наличии)
	X	Y			
1	2	3	4	5	6
450	355448.76	1191653.04	Геодезический метод	0.10	-
428	355444.98	1191670.25	Геодезический метод	0.10	-
451	355792.37	1191804.46	Геодезический метод	0.10	-
452	355766.96	1191783.60	Геодезический метод	0.10	-
453	355762.54	1191781.29	Геодезический метод	0.10	-
454	355737.31	1191771.08	Геодезический метод	0.10	-
455	355738.79	1191766.84	Геодезический метод	0.10	-
456	355738.79	1191764.86	Геодезический метод	0.10	-
457	355738.02	1191763.03	Геодезический метод	0.10	-
458	355736.60	1191761.65	Геодезический метод	0.10	-
459	355734.75	1191760.92	Геодезический метод	0.10	-
460	355732.77	1191760.97	Геодезический метод	0.10	-
461	355730.96	1191761.79	Геодезический метод	0.10	-
462	355729.61	1191763.24	Геодезический метод	0.10	-
463	355727.94	1191767.57	Геодезический метод	0.10	-
464	355633.05	1191734.73	Геодезический метод	0.10	-
465	355584.24	1191720.08	Геодезический метод	0.10	-
466	355593.99	1191713.00	Геодезический метод	0.10	-
467	355617.50	1191718.35	Геодезический метод	0.10	-
468	355635.56	1191722.83	Геодезический метод	0.10	-
469	355682.30	1191736.59	Геодезический метод	0.10	-
470	355702.40	1191741.08	Геодезический метод	0.10	-
471	355723.23	1191745.13	Геодезический метод	0.10	-
472	355764.18	1191757.38	Геодезический метод	0.10	-
473	355771.64	1191759.84	Геодезический метод	0.10	-

2. Сведения о характерных точках границ объекта					
Обозначение характерных точек границ	Координаты, м		Метод определения координат характерной точки	Средняя квадратическая погрешность положения характерной точки (Mt), м	Описание обозначения точки на местности (при наличии)
	X	Y			
1	2	3	4	5	6
474	355784.55	1191773.18	Геодезический метод	0.10	-
475	355791.29	1191780.74	Геодезический метод	0.10	-
476	355803.07	1191792.02	Геодезический метод	0.10	-
451	355792.37	1191804.46	Геодезический метод	0.10	-
477	355869.84	1191852.00	Геодезический метод	0.10	-
478	355854.10	1191851.71	Геодезический метод	0.10	-
479	355847.70	1191843.44	Геодезический метод	0.10	-
480	355843.62	1191837.64	Геодезический метод	0.10	-
481	355842.34	1191836.12	Геодезический метод	0.10	-
482	355840.58	1191835.21	Геодезический метод	0.10	-
483	355838.60	1191835.06	Геодезический метод	0.10	-
484	355836.72	1191835.70	Геодезический метод	0.10	-
485	355833.97	1191838.00	Геодезический метод	0.10	-
486	355822.43	1191823.90	Геодезический метод	0.10	-
487	355822.81	1191820.78	Геодезический метод	0.10	-
488	355822.04	1191818.95	Геодезический метод	0.10	-
489	355811.77	1191808.01	Геодезический метод	0.10	-
490	355816.64	1191797.92	Геодезический метод	0.10	-
491	355850.70	1191805.59	Геодезический метод	0.10	-
492	355869.10	1191810.93	Геодезический метод	0.10	-
493	355880.76	1191814.05	Геодезический метод	0.10	-
494	355882.01	1191814.26	Геодезический метод	0.10	-
495	355916.11	1191809.60	Геодезический метод	0.10	-
496	355917.58	1191809.23	Геодезический метод	0.10	-
477	355869.84	1191852.00	Геодезический метод	0.10	-

## 2. Сведения о характерных точках границ объекта

Обозначение характерных точек границ	Координаты, м		Метод определения координат характерной точки	Средняя квадратическая погрешность положения характерной точки (Mt), м	Описание обозначения точки на местности (при наличии)
	X	Y			
1	2	3	4	5	6
192	355043.45	1191396.28	Геодезический метод	0.10	-
193	355046.99	1191392.97	Геодезический метод	0.10	-
194	355046.57	1191392.89	Геодезический метод	0.10	-
195	355046.14	1191392.42	Геодезический метод	0.10	-
196	355046.27	1191392.30	Геодезический метод	0.10	-
197	355042.71	1191388.32	Геодезический метод	0.10	-
198	355042.54	1191388.47	Геодезический метод	0.10	-
199	355042.13	1191388.01	Геодезический метод	0.10	-
200	355040.41	1191385.62	Геодезический метод	0.10	-
201	355036.80	1191388.88	Геодезический метод	0.10	-
192	355043.45	1191396.28	Геодезический метод	0.10	-

## 3. Сведения о характерных точках части (частей) границы объекта

Обозначение характерных точек части границы	Координаты, м		Метод определения координат характерной точки	Средняя квадратическая погрешность положения характерной точки (Mt), м	Описание обозначения точки на местности (при наличии)
	X	Y			
1	2	3	4	5	6
-	-	-	-	-	-

### Раздел 3

#### Сведения о местоположении измененных (уточненных) границ объекта

1. Система координат -

2. Сведения о характерных точках границ объекта

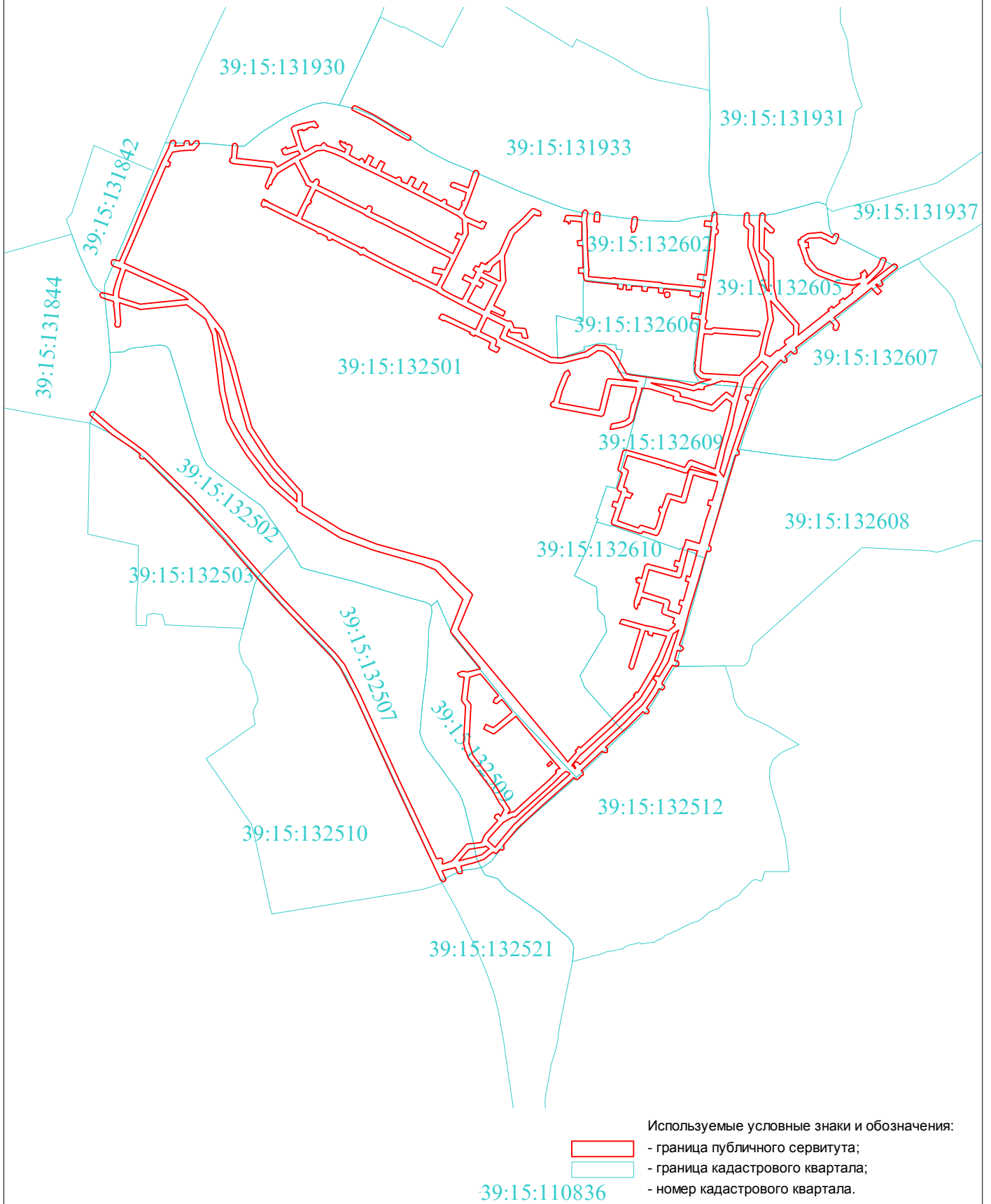
Обозначение характерных точек границ	Существующие координаты, м		Измененные (уточненные) координаты, м		Метод определения координат характерной точки	Средняя квадратическая погрешность положения характерной точки (Mt), м	Описание обозначения точки на местности (при наличии)
	X	Y	X	Y			
1	2	3	4	5	6	7	8
-	-	-	-	-	-	-	

3. Сведения о характерных точках части (частей) границы объекта

Обозначение характерных точек части границы	Существующие координаты, м		Измененные (уточненные) координаты, м		Метод определения координат характерной точки	Средняя квадратическая погрешность положения характерной точки (Mt), м	Описание обозначения точки на местности (при наличии)
	X	Y	X	Y			
1	2	3	4	5	6	7	8
-	-	-	-	-	-	-	

## Лист электронных подписей документа


Схема расположения границ публичного сервитута  
 Публичный сервитут для эксплуатации сетей водоснабжения  
 ( кадастровый номер объекта 39:15:000000:9731)



Используемые условные знаки и обозначения:

- граница публичного сервитута;
- граница кадастрового квартала;
- номер кадастрового квартала.

39:15:110836

Заявка 02866-24		Масштаб 1:10000		Система координат МСК-39		© МП «Городской центр геодезии» городского округа «Город Калининград»	
Директор	Селютина Н.С.	07.10.24	Кадастровый квартал 39:15:000000		 Геоцентр		
Должность	Фамилия	Подпись					