

**АДМИНИСТРАЦИЯ
ГОРОДСКОГО ОКРУГА «ГОРОД КАЛИНИНГРАД»**

ПОСТАНОВЛЕНИЕ

от « 08 » 08 2024 г.
г. Калининград

№ 711

Об установлении публичного сервитута в отношении части земель кадастровых кварталов 39:15:131821, 39:15:131815 и земельного участка с кадастровым номером 39:15:131815:23 в целях обеспечения нужд местного населения

В соответствии с пунктом 2, подпунктом 1 пункта 4 статьи 23 Земельного кодекса Российской Федерации, пунктом 5 части 5 статьи 8, частью 15¹ статьи 32 Федерального закона от 13.07.2015 № 218-ФЗ «О государственной регистрации недвижимости», на основании заявления муниципального казенного учреждения «Городское дорожное строительство и ремонт» городского округа «Город Калининград» (далее – МКУ «ГДСР») от 10.07.2024 (вх. № в-КМИ-5606) администрация городского округа «Город Калининград» **п о с т а н о в л я е т:**

1. Установить по ходатайству МКУ «ГДСР» (г. Калининград, ул. Косм. Леонова, д. 49, ОГРН 1093925011828, ИНН 3904605894, proekt.gdsr@mail.ru) публичный сервитут площадью 1709 кв.м в целях обеспечения нужд местного населения – для обеспечения пешеходных связей по ул. Гоголя (от ул. Тургенева до дома № 15 по ул. Тельмана (МАДОУ № 23)) в г. Калининграде в отношении части земель кадастровых кварталов 39:15:131821, 39:15:131815 и земельного участка с кадастровым номером 39:15:131815:23 площадью 4779 кв.м, с видом разрешенного использования «под военный городок № 36». Местоположение установлено относительно ориентира, расположенного в границах участка. Почтовый адрес ориентира: Калининградская обл., г. Калининград, ул. Тельмана, д. 17, д. 19.

2. Утвердить границы публичного сервитута в соответствии с описанием местоположения границ публичного сервитута (приложение).

3. Публичный сервитут устанавливается бессрочно.

4. Публичный сервитут считается установленным со дня внесения сведений о нем в Единый государственный реестр недвижимости.

5. Комитету муниципального имущества и земельных ресурсов администрации городского округа «Город Калининград» (Радковский С.А.):

1) в течение пяти рабочих дней со дня подписания постановления


в установленном законом порядке направить его копию в адрес Управления Федеральной службы государственной регистрации, кадастра и картографии по Калининградской области;

2) в течение пяти рабочих дней со дня подписания постановления направить его копию в адрес МКУ «ГДСР»;

3) в течение трех рабочих дней со дня подписания постановления направить копию постановления в адрес правообладателя земельного участка.

6. Управлению делопроизводства администрации городского округа «Город Калининград» (Липовецкая Ю.И.) в течение пяти рабочих дней со дня подписания постановления обеспечить его опубликование в газете «Гражданин», размещение на официальном сайте администрации городского округа «Город Калининград» в сети Интернет.

Глава администрации



Е.И. Дятлова

Приложение

УТВЕРЖДЕНО

постановлением администрации
городского округа «Город Калининград»
от «08» 08 2024 г. № 711

**ОПИСАНИЕ
МЕСТОПОЛОЖЕНИЯ ГРАНИЦ ПУБЛИЧНОГО СЕРВИТУТА**

**Публичный сервитут в целях обеспечения нужд местного населения -
для обеспечения пешеходных связей по ул. Гоголя (от ул. Тургенева до
дома № 15 по ул. Тельмана (МАДОУ № 23)) в г. Калининграде**

(наименование объекта, местоположение границ которого описано (далее – объект))

Раздел 1

Сведения об объекте		
№ п/п	Характеристики объекта	Описание характеристик
1	2	3
1	Местоположение объекта	Калининградская обл., г. Калининград, ул. Гоголя
2	Площадь объекта +/- величина погрешности определения площади (P +/- Дельта P) <i>Контур 1</i> <i>Контур 2</i> <i>Контур 3</i>	1709 +/- 10 50 +/- 1 189 +/- 3 1470 +/- 6
3	Иные характеристики объекта	Публичный сервитут в целях обеспечения нужд местного населения - для обеспечения пешеходных связей по ул. Гоголя (от ул. Тургенева до дома № 15 по ул. Тельмана (МАДОУ № 23)) в г. Калининграде

Раздел 2

Сведения о местоположении границ объекта				
1. Система координат <u>Местная система координат МСК-39</u>				
2. Сведения о характерных точках границ объекта				
Обозначение	Координаты, м	Метод	Средняя	Описание

характерных точек границ	X	Y	определения координат характерной точки	квадратическая погрешность положения характерной точки (Mt), м	обозначения точки на местности (при наличии)
1	2	3	4	5	6
Контур 1					
1	357102.12	1190096.76	геодезический	0.10	-
2	357099.25	1190093.64	геодезический	0.10	-
3	357098.25	1190093.02	геодезический	0.10	-
4	357096.60	1190092.93	геодезический	0.10	-
5	357095.59	1190093.30	геодезический	0.10	-
6	357094.26	1190094.49	геодезический	0.10	-
7	357090.50	1190098.86	геодезический	0.10	-
8	357093.39	1190101.48	геодезический	0.10	-
9	357095.32	1190099.26	геодезический	0.10	-
10	357096.50	1190098.66	геодезический	0.10	-
11	357097.78	1190098.54	геодезический	0.10	-
12	357098.97	1190098.84	геодезический	0.10	-
13	357099.39	1190099.26	геодезический	0.10	-
1	357102.12	1190096.76	геодезический	0.10	-
Контур 2					
14	357047.49	1190156.29	геодезический	0.10	-
15	357045.85	1190154.92	геодезический	0.10	-
16	357043.61	1190154.49	геодезический	0.10	-
17	357042.91	1190154.72	геодезический	0.10	-
18	357042.17	1190155.57	геодезический	0.10	-
19	357024.26	1190176.56	геодезический	0.10	-
20	357023.05	1190178.16	геодезический	0.10	-
21	357022.33	1190181.01	геодезический	0.10	-
22	357022.77	1190183.27	геодезический	0.10	-
23	357025.57	1190187.43	геодезический	0.10	-
24	357029.33	1190184.71	геодезический	0.10	-
25	357029.26	1190177.82	геодезический	0.10	-
14	357047.49	1190156.29	геодезический	0.10	-
Контур 3					
26	357084.04	1190078.68	геодезический	0.10	-
27	357080.91	1190082.21	геодезический	0.10	-

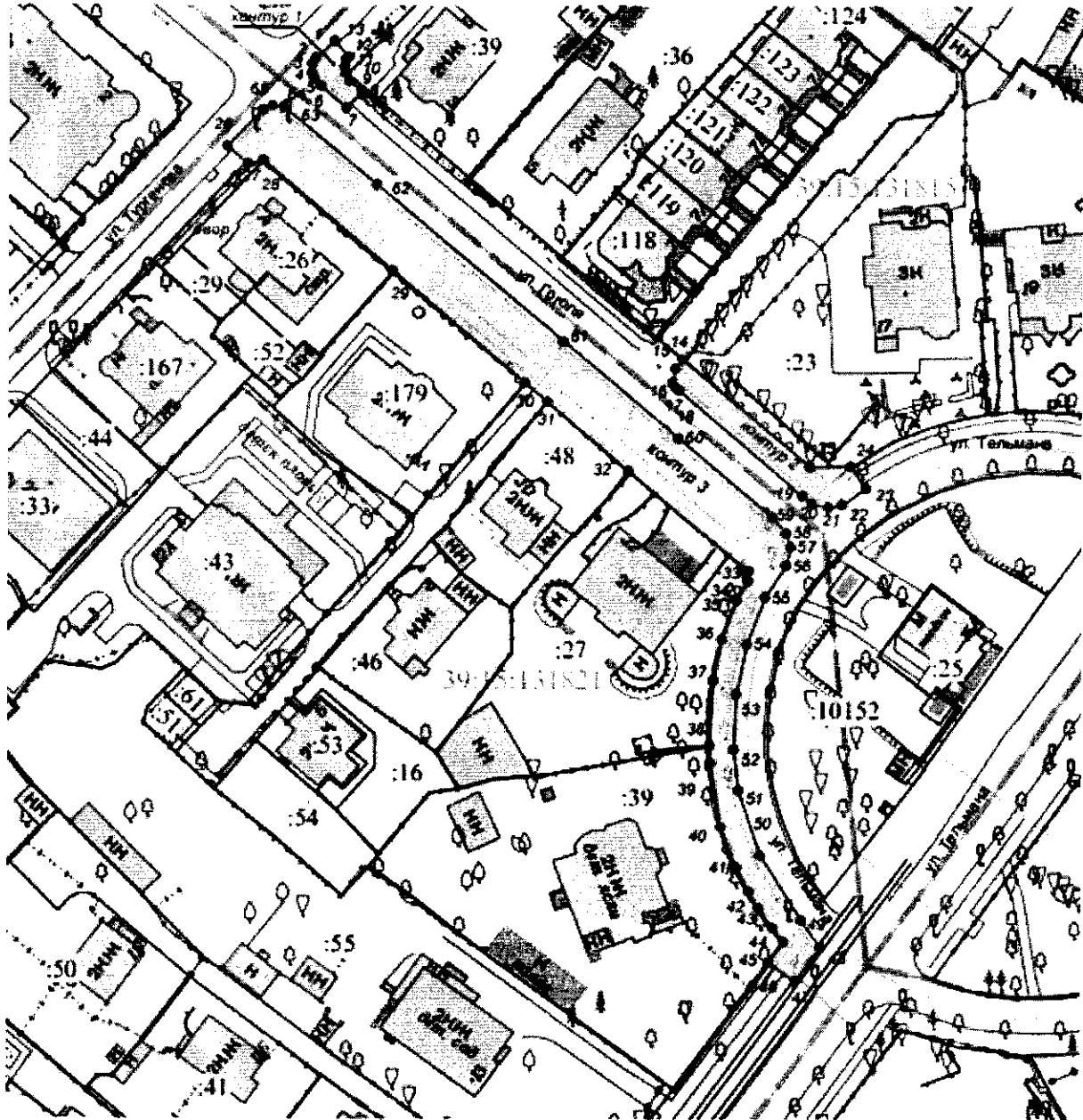
28	357081.55	1190084.88	геодезический	0.10	-
29	357062.71	1190106.77	геодезический	0.10	-
30	357043.44	1190129.35	геодезический	0.10	-
31	357040.25	1190133.09	геодезический	0.10	-
32	357028.48	1190147.01	геодезический	0.10	-
33	357011.41	1190167.56	геодезический	0.10	-
34	357009.74	1190167.44	геодезический	0.10	-
35	357006.37	1190165.58	геодезический	0.10	-
36	356999.69	1190163.00	геодезический	0.10	-
37	356992.69	1190161.54	геодезический	0.10	-
38	356981.55	1190160.90	геодезический	0.10	-
39	356978.62	1190161.12	геодезический	0.10	-
40	356967.60	1190162.90	геодезический	0.10	-
41	356960.64	1190165.53	геодезический	0.10	-
42	356956.46	1190167.68	геодезический	0.10	-
43	356953.63	1190169.37	геодезический	0.10	-
44	356950.26	1190171.70	геодезический	0.10	-
45	356947.84	1190173.60	геодезический	0.10	-
46	356944.39	1190171.04	геодезический	0.10	-
47	356941.16	1190175.55	геодезический	0.10	-
48	356946.91	1190179.92	геодезический	0.10	-
49	356951.70	1190176.54	геодезический	0.10	-
50	356962.78	1190169.56	геодезический	0.10	-
51	356973.86	1190165.95	геодезический	0.10	-
52	356980.93	1190165.10	геодезический	0.10	-
53	356990.27	1190165.49	геодезический	0.10	-
54	356998.78	1190167.26	геодезический	0.10	-
55	357006.88	1190170.36	геодезический	0.10	-
56	357012.34	1190173.86	геодезический	0.10	-
57	357015.51	1190174.63	геодезический	0.10	-
58	357017.97	1190173.87	геодезический	0.10	-
59	357020.70	1190171.45	геодезический	0.10	-
60	357034.11	1190155.58	геодезический	0.10	-
61	357050.66	1190135.93	геодезический	0.10	-
62	357077.48	1190104.06	геодезический	0.10	-
63	357090.75	1190088.22	геодезический	0.10	-

64	357090.91	1190086.29	геодезический	0.10	-
65	357090.24	1190084.68	геодезический	0.10	-
26	357084.04	1190078.68	геодезический	0.10	-
3. Сведения о характерных точках части (частей) границы объекта					
Обозначение характерных точек части границы	Координаты, м		Метод определения координат характерной точки	Средняя квадратическая погрешность положения характерной точки (Mt), м	Описание обозначения точки на местности (при наличии)
	X	Y			
1	2	3	4	5	6
Часть № 1					
-	-	-	-	-	-







Раздел 3

Сведения о местоположении измененных (уточненных) границ объекта							
1. Система координат _____							
2. Сведения о характерных точках границ объекта							
Обозначение характерных точек границ	Существующие координаты, м		Измененные (уточненные) координаты, м		Метод определения координат характерной точки	Средняя квадратическая погрешность положения характерной точки (Mt), м	Описание обозначения точки на местности (при наличии)
	X	Y	X	Y			
1	2	3	4	5	6	7	8
-	-	-	-	-	-	-	-
3. Сведения о характерных точках части (частей) границы объекта							
Часть № 1							
-	-	-	-	-	-	-	-

**Схема расположения границ публичного сервитута
Публичный сервитут
в целях обеспечения нужд местного населения -
для обеспечения пешеходных связей по ул. Гоголя в г. Калининграде**



УСЛОВНЫЕ ОБОЗНАЧЕНИЯ:

-  - красные линии
-  - границы публичного сервитута;
-  - характерная точка границы образуемого публичного сервитута и ее номер
-  - существующие границы земельных участков по сведениям единого государственного реестра недвижимости (ЕГРН);
-  - граница кадастрового квартала;
-  - номер кадастрового квартала

Заявка 02065-24		Масштаб 1:1000	Система координат МСК-39	© МП «Городской центр геодезии и кадастра» г. Калининград
Директор	Селюткина Н.С.	09.07.24	Кадастровый квартал 39:15:131815,	
Должность	Фамилия	Подпись	Дата	39:15:131821