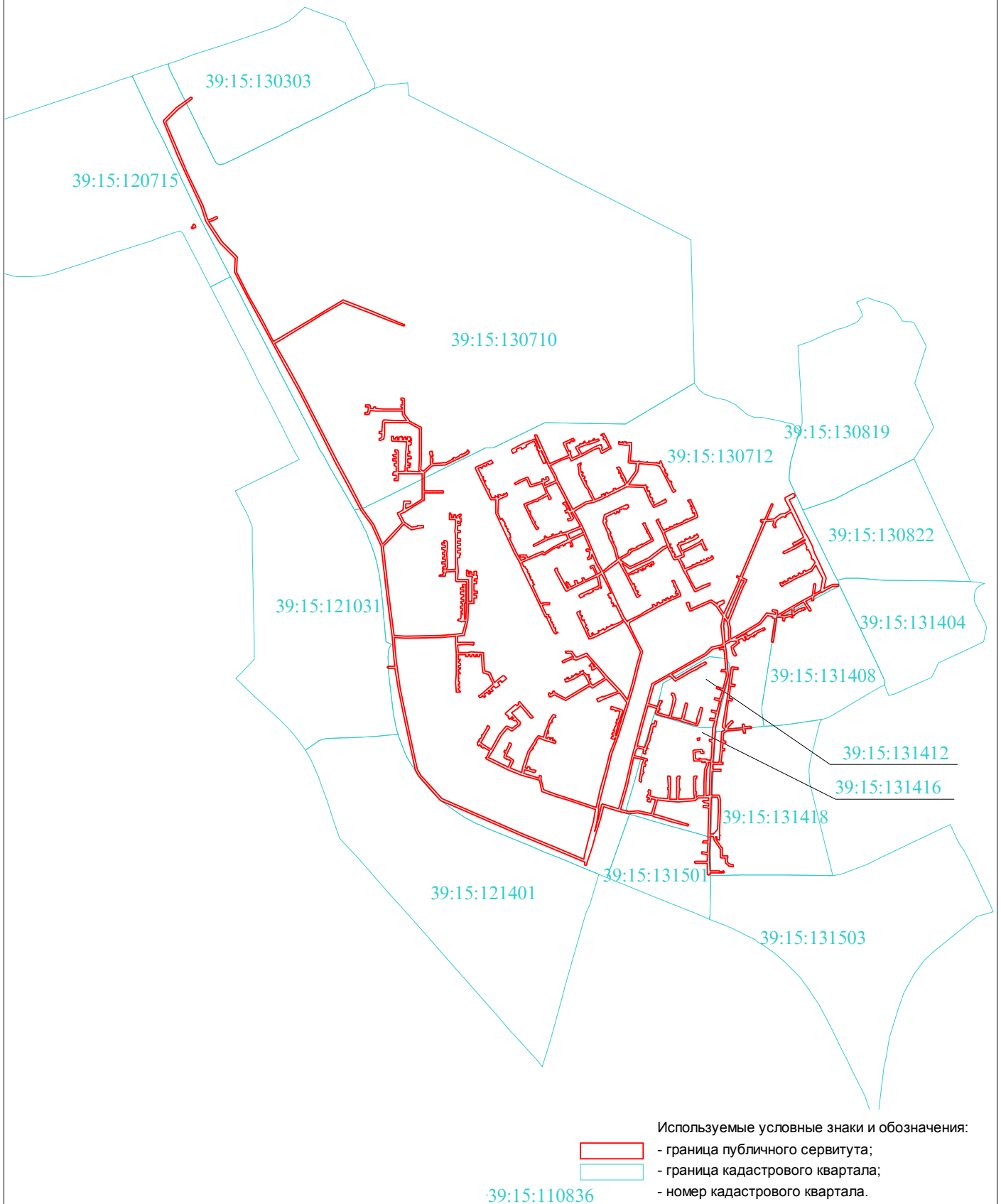





Схема расположения границ публичного сервитута
 Публичный сервитут для эксплуатации сетей водоотведения
 (кадастровый номер объекта 39:15:000000:9791)



Используемые условные знаки и обозначения:
 - граница публичного сервитута;
 - граница кадастрового квартала;
 - номер кадастрового квартала.

Заявка 02866-24		Масштаб 1:15000	Система координат МСК-39	© МП «Городской центр геодезии» городского округа «Город Калининград»  Геоцентр
Директор	Селютина Н.С.	31.10.24	Кадастровый квартал 39:15:000000	
Должность	Фамилия	Подпись	Дата	