

**АДМИНИСТРАЦИЯ  
ГОРОДСКОГО ОКРУГА «ГОРОД КАЛИНИНГРАД»**

**КОМИТЕТ МУНИЦИПАЛЬНОГО ИМУЩЕСТВА  
И ЗЕМЕЛЬНЫХ РЕСУРСОВ**

**РАСПОРЯЖЕНИЕ**

от «21» 11 2024 г.  
г. Калининград

№ 10041 /р-КМИ

Об установлении публичного сервитута в целях размещения сооружения коммунального хозяйства – сети водопровода (участок 32) с кадастровым номером 39:15:000000:9773

В соответствии со статьей 23, главой V<sup>7</sup> Земельного кодекса Российской Федерации, статьей 3<sup>6</sup> Федерального закона от 25.10.2001 № 137-ФЗ «О введении в действие Земельного кодекса Российской Федерации», на основании ходатайства государственного предприятия Калининградской области «Водоканал» (далее – ГП КО «Водоканал») об установлении публичного сервитута от 24.10.2024 (вх. № 028-75/у-84/вх), выписки из Единого государственного реестра недвижимости от 07.11.2024 № КУВИ-001/2024-272607351:

1. Установить по ходатайству ГП КО «Водоканал» (г. Калининград, пр-кт Советский, д. 107, ОГРН 11023900591626, ИНН 3903009923, priemnaya@vk39.ru) публичный сервитут площадью 232866 кв.м в целях размещения сооружения коммунального хозяйства – сети водопровода (участок 32) с кадастровым номером 39:15:000000:9773 в отношении земельных участков согласно перечню (приложение № 1).

2. Утвердить границы публичного сервитута в соответствии с графическим описанием местоположения границ публичного сервитута (приложение № 2).

3. Публичный сервитут устанавливается на 49 лет.

4. Публичный сервитут считается установленным со дня внесения сведений о нем в Единый государственный реестр недвижимости.

5. Плата за установление публичного сервитута не устанавливается.

6. Основания для исчисления срока, в течение которого использование земельных участков, указанных в приложении № 1 к распоряжению, будет невозможно или существенно затруднено в связи с осуществлением деятельности, для которой устанавливается публичный сервитут, не возникают.

7. Порядок установления зоны с особыми условиями использования территорий и содержание ограничений прав на земельные участки в границах такой зоны определены приказом Минстроя России от 30.12.2016 № 1034/пр «Об утверждении СП 42.13330 «СНиП 2.07.01-89\* Градостроительство. Планировка и застройка городских и сельских поселений».


8. ГП КО «Водоканал» обязано привести земельный участок в состояние, пригодное для использования в соответствии с разрешенным использованием, в срок не позднее чем три месяца после завершения строительства, капитального или текущего ремонта, реконструкции, эксплуатации, консервации, сноса инженерного сооружения, для размещения которого был установлен публичный сервитут.

9. Управлению земельных отношений в течение пяти рабочих дней со дня подписания распоряжения:

1) направить копию распоряжения в Управление Федеральной службы государственной регистрации, кадастра и картографии по Калининградской области;

2) обеспечить размещение распоряжения на официальном сайте администрации городского округа «Город Калининград» в сети Интернет.

И.о. председателя комитета



К.Н. Серова

**Список земельных участков**

**Публичный сервитут  
(Сети водопровода ОКС 39:15:000000:9773)**

№	Кад № (полный)	Адрес участка	Целевое назначение	Площадь по документу
1.	39:15:000000:14135	Калининградская область, г. Калининград, ул. Маршала Борзова	земельные участки (территории) общего пользования	41879 +/- 259
2.	39:15:000000:14308	Калининградская область, г. Калининград	земельные участки (территории) общего пользования	4312 +/- 23
3.	39:15:000000:16335	Калининградская область, г. Калининград	береговая полоса р. Голубой	937 +/- 11
4.	39:15:000000:16336	Калининградская обл., г. Калининград	земельные участки (территории) общего пользования	3836 +/- 22
5.	39:15:000000:16344	Калининградская обл., г. Калининград	земельные участки (территории) общего пользования	10007 +/- 35
6.	39:15:000000:19631		земельные участки (территории) общего пользования	119951 +/- 353
7.	39:15:000000:2691	Калининградская обл, г. Калининград, ул. Гайдара	под строительство и реконструкцию улиц Гайдара - Ген. Челнокова - Согласия - Советский проспект с устройством путепровода через железнодорожные пути, ул. Челнокова и автодорогу "Северный обход г. Калининграда"	21174 +/- 115
8.	39:15:000000:2781	Калининградская обл., г. Калининград, ул. Ген. Челнокова - ул.Гайдара- ул.Согласия	под строительство и реконструкцию улиц Гайдара - Ген. Челнокова - Согласия - Советский проспект с устройством	215767 +/- 978

			путепровода через железнодорожные пути, ул. Челнокова и автодорогу "Северный обход г. Калининграда"	
9.	39:15:000000:33 (39:15:131601:62)	Калининградская область, г Калининград, ул Нарвская, вокзал Северный	Земельный участок	16514 +/- 0.1
10.	39:15:000000:34 (39:15:121613:32)	Калининградская обл, г Калининград, ул. Портовая - Северный вокзал	Земельный участок	874 +/- 0.1
11.	39:15:000000:35 (39:15:121401:20)	Калининградская обл, г Калининград, вокзал Северный, до станции Чкаловск	Земельный участок	6825 +/- 0
12.	39:15:000000:35 (39:15:121601:38)	Калининградская обл, г Калининград, вокзал Северный, до станции Чкаловск	Земельный участок	4578 +/- 0
13.	39:15:000000:35 (39:15:121606:9)	Калининградская обл, г Калининград, вокзал Северный, до станции Чкаловск	Земельный участок	10405
14.	39:15:000000:35 (39:15:130712:75)	Калининградская обл, г Калининград, вокзал Северный, до станции Чкаловск	Земельный участок	39980 +/- 0
15.	39:15:000000:35 (39:15:131501:18)	Калининградская обл, г Калининград, вокзал Северный, до станции Чкаловск	Земельный участок	3252 +/- 0
16.	39:15:000000:35 (39:15:131503:71)	Калининградская обл, г Калининград, вокзал Северный, до станции Чкаловск	Земельный участок	4284 +/- 0

17.	39:15:000000:3740	Калининградская область, г Калининград, ул Гайдара	под строительство и реконструкцию улиц Гайдара - Ген. Челнокова - Согласия - Советский проспект с устройством путепровода через железнодорожные пути, ул. Челнокова и автодорогу "Северный обход г. Калининграда"	760 +/- 19
18.	39:15:000000:39 (39:15:131422:25)	г. Калининград, пр-кт Советский, вокзал Северный до станции Кутузово-Новое	Земельный участок	3527 +/- 0.1
19.	39:15:000000:39 (39:15:131503:72)	г. Калининград, пр-кт Советский, вокзал Северный до станции Кутузово-Новое	Земельный участок	9234 +/- 0.1
20.	39:15:000000:39 (39:15:131601:63)	г. Калининград, пр-кт Советский, вокзал Северный до станции Кутузово-Новое	Земельный участок	9949 +/- 0.1
21.	39:15:000000:6237	Калининградская область, г Калининград, ул Мусоргского. На земельном участке расположен многоквартирный дом №52	под многоквартирный малоэтажный дом	880 +/- 8
22.	39:15:000000:6238	Калининградская область, г Калининград, ул Мусоргского. На земельном участке расположен многоквартирный дом №54	под многоквартирный малоэтажный дом	1315 +/- 10
23.	39:15:121401:13	Калининградская обл, г Калининград, ул Солдатская, 16	под существующее гаражное общество	7973 +/- 0
24.	39:15:121401:16	Калининградская область, г Калининград, пр-	для обслуживания и эксплуатации автозаправочной	4432 +/- 0

		кт Советский, 108	станции	
25.	39:15:121401:21	Калининградская область, г. Калининград, пр-кт Советский, д. 74	под многоэтажный жилой дом со встроенными нежилыми помещениями	1074 +/- 0
26.	39:15:121401:23	Калининградская обл, г Калининград, пр-кт Советский, д 82	под здания и сооружения учебного городка	186848 +/- 151.3
27.	39:15:121401:24	Калининградская обл, г Калининград, пр-кт Советский, 82	под строительство многоэтажного многоквартирного дома	8493 +/- 0.1
28.	39:15:121401:27	Калининградская обл, г Калининград, пр-кт Советский, дом 82	участок, находящийся за красной линией, для целей не связанных со строительством	2447 +/- 0.1
29.	39:15:121401:31	Калининградская обл, г Калининград, пр-кт Советский, 82	под строительство многоэтажного многоквартирного дома	8534 +/- 32
30.	39:15:121401:458	Калининградская область, г. Калининград, Советский проспект	под объект культурного наследия местного значения "Памятник летчикам Дважды Краснознаменного Балтийского флота"	2500 +/- 20
31.	39:15:121401:461	Калининградская область, г Калининград, пр-кт Советский. На земельном участке расположен многоквартирный малоэтажный дом № 102	под многоквартирный малоэтажный дом	849 +/- 7
32.	39:15:121401:466	Калининградская обл., г. Калининград, просп. Советский (на земельном участке расположен многоквартирный дом № 80)	среднеэтажная жилая застройка (под существующий многоквартирный дом)	1101 +/- 12
33.	39:15:121401:467	Калининградская область, г	среднеэтажная жилая застройка	1250 +/- 12

		Калининград, пр-кт Советский (на земельном участке расположен многоквартирный дом № 76-78)	(под существующий многоквартирный дом)	
34.	39:15:121401:601	Калининградская обл, г Калининград, пр-кт Советский, дом 82	Участок, находящийся за красной линией, для целей не связанных со строительством	2096 +/- 16
35.	39:15:121601:110	Калининградская обл, г Калининград, ул Нарвская, д 47, корп в	под сервисный центр обслуживания автомобилей	484 +/- 6
36.	39:15:121601:120	Калининградская обл, г Калининград, ул Нарвская	обслуживание автотранспорта (под существующие гаражи, под строительство гаражей)	580 +/- 6
37.	39:15:121601:31	Калининградская обл, г Калининград, ул Нарвская, 47 а	территория совместного использования	171 +/- 0
38.	39:15:121601:34	Калининградская обл, г Калининград, ул Нарвская, 47 а	под магазин	152 +/- 0
39.	39:15:121601:42	Калининградская обл, г Калининград, ул Нарвская, дом 47, корпус г	под строительство административного здания	495
40.	39:15:121601:43	Калининградская обл, г Калининград, ул Нарвская	территория совместного использования к административном у зданию	222 +/- 0
41.	39:15:121601:47	Калининградская обл, г Калининград, ул Нарвская	под проезд к гаражам, магазину	158 +/- 0
42.	39:15:121601:52	г. Калининград, ул. Нарвская, 49а	под существующий гараж	186 +/- 5
43.	39:15:121602:1091	Калининградская обл., г. Калининград, ул. Памяти Павших в	под существующий многоквартирный дом	4550 +/- 17

		Афганистане. На земельном участке расположен многоквартирный дом № 25-31		
44.	39:15:121602:1094	Калининградская область, г Калининград, ул Гайдара	под спортивную площадку	2317 +/- 16
45.	39:15:121602:1095	Калининградская область, г Калининград, ул Гайдара	под здание центрального теплового пункта	140 +/- 4
46.	39:15:121602:1096	Калининградская область, г Калининград, ул Гайдара	под здание водонапорной станции	204 +/- 5
47.	39:15:121602:12	Калининградская область, г. Калининград, ул. Гайдара. На земельном участке расположен многоквартирный дом № 45-55	под существующий многоквартирный дом	4835 +/- 20
48.	39:15:121602:13	Калининградская область, г. Калининград, ул. Гайдара. На земельном участке расположен многоквартирный дом № 31-41	под существующий многоквартирный дом	4775 +/- 21
49.	39:15:121602:14	Калининградская область, г. Калининград, ул. Гайдара. На земельном участке расположен многоквартирный дом № 3-13	под существующий многоквартирный дом	6675 +/- 22
50.	39:15:121602:15	Калининградская область, г. Калининград, ул. Памяти павших в Афганистане. На земельном участке расположен многоквартирный дом № 1-7	под существующий многоквартирный дом	5078 +/- 20
51.	39:15:121602:17	Калининградская область, г.	под существующий многоквартирный	3680 +/- 20



		Калининград, ул. Гайдара. На земельном участке расположен многоквартирный дом № 15-15А	дом	
52.	39:15:121602:18	Калининградская область, г. Калининград, ул. Гайдара. На земельном участке расположен многоквартирный дом № 1-1А.	под существующий многоквартирный дом	4115 +/- 17
53.	39:15:121602:19	Калининградская область, г. Калининград, ул. Памяти павших в Афганистане. На земельном участке расположен многоквартирный дом № 17-23	под существующий многоквартирный дом	4545 +/- 23
54.	39:15:121602:20	Калининградская область, г. Калининград, ул. Памяти павших в Афганистане. На земельном участке расположен многоквартирный дом № 9-15	под существующий многоквартирный дом	4042 +/- 18
55.	39:15:121602:21	Калининградская область, г. Калининград, ул. Гайдара. На земельном участке расположен многоквартирный дом № 29-29А	под существующий многоквартирный дом	4000 +/- 17
56.	39:15:121602:22	Калининградская область, г. Калининград, ул. Гайдара. На земельном участке расположен многоквартирный дом № 17-27	под существующий многоквартирный дом	4561 +/- 29
57.	39:15:121602:23	Калининградская область, г. Калининград, ул. Нарвская. На	под существующий многоквартирный дом	3996 +/- 19

		земельном участке расположен многоквартирный дом № 39-45		
58.	39:15:121602:24	Калининградская область, г. Калининград, ул. Нарвская. На земельном участке расположен многоквартирный дом № 47	Среднеэтажная жилая застройка	2020 +/- 8
59.	39:15:121602:7	Россия, Калининградская обл., г. Калининград, ул. Гайдара, дом 43	под детский сад	9604
60.	39:15:121603:1	Калининградская область, г Калининград, ул Нарвская, д 52	под здания и сооружения пожарной части №1	7609 +/- 0
61.	39:15:121603:10	Калининградская обл, г Калининград, ул Калужская, д 12-18	под многоквартирный дом	4028 +/- 0
62.	39:15:121603:12	Калининградская обл, г Калининград, ул Калужская, 10а	под существующее здание детского сада	5632 +/- 0
63.	39:15:121603:13	Калининградская область, г Калининград, ул Калужская, д 20	под существующий детский сад	11257 +/- 0
64.	39:15:121603:15	Калининградская обл., г. Калининград, ул. Калужская, дом 4-10	под существующий многоквартирный дом со встроенными торговыми помещениями	3075 +/- 97
65.	39:15:121603:16	Калининградская область, г Калининград, ул Мусоргского, д 21	под существующий многоквартирный дом со встроенными торгово-административным и помещениями и встроенно-пристроенными административным и помещениями	2155 +/- 81.2
66.	39:15:121603:20	г. Калининград, ул. Калужская, дом	под существующий многоквартирный	6665 +/- 28.6

		30-38	дом со встроенно-пристроенными помещениями стоматологической поликлиники	
67.	39:15:121603:505	Калининградская обл, г Калининград, ул. Нарвская	под установку газетно-журнального киоска	18 +/- 1
68.	39:15:121603:505	Калининградская обл, г Калининград, ул. Нарвская	под установку газетно-журнального киоска	18 +/- 1
69.	39:15:121603:509	Калининградская область, г. Калининград, ул. Нарвская	Под благоустройство территории, прилегающей к зданиям и сооружениям пожарной части № 1	242 +/- 8
70.	39:15:121603:510	Калининградская область, г. Калининград, ул. Нарвская	Под благоустройство территории, прилегающей к зданиям и сооружениям пожарной части № 1	302 +/- 39
71.	39:15:121603:514	Калининградская область, г. Калининград, ул. Калужская. На земельном участке расположен многоквартирный дом № 24	под многоквартирный малоэтажный дом	2700 +/- 17
72.	39:15:121603:515	Калининградская область, г. Калининград, ул. Калужская. На земельном участке расположен многоквартирный дом № 26	под многоквартирный среднеэтажный дом	2170 +/- 12
73.	39:15:121603:530	Калининградская область, г Калининград, ул Нарвская, д 46	магазины	1945 +/- 15
74.	39:15:121604:240	Калининградская область, г Калининград, пер	территория совместного использования	260 +/- 10

		Нарвский	(проезд и пешеходная связь)	
75.	39:15:121604:241	Калининградская область, г Калининград, пер Нарвский - ул Нарвская ул Калужская. На земельном участке расположен многоквартирный дом по адресу: пер Нарвский, 1-3 - ул Нарвская, 28-44 - ул Калужская, 33-39А	под многоквартирный малоэтажный дом	9042 +/- 50
76.	39:15:121604:242	Калининградская область, г Калининград, пер Нарвский. На земельном участке расположен многоквартирный дом № 5-13	под многоквартирный среднеэтажный дом	3470 +/- 18
77.	39:15:121604:243	Калининградская область, г Калининград, ул Калужская. На земельном участке расположен многоквартирный дом № 29-31	под многоквартирный малоэтажный дом	1340 +/- 9
78.	39:15:121604:244	Калининградская область, г Калининград, ул Калужская. На земельном участке расположен многоквартирный дом № 25-27	под многоквартирный малоэтажный дом	1355 +/- 9
79.	39:15:121604:245	Калининградская область, г Калининград, ул Калужская. На земельном участке расположен многоквартирный дом № 19-23	под многоквартирный малоэтажный дом	2525 +/- 16
80.	39:15:121605:15	Калининградская обл, г Калининград, ул Памяти павших в	под транспортный цех и склад	3178 +/- 0

		Афганистане, д 26		
81.	39:15:121605:23	г. Калининград, ул. Нарвская, дом 1-7	под существующий многоквартирный дом с встроенными помещениями медицинского кабинета	3085 +/- 19.4
82.	39:15:121605:25	Калининградская область, г. Калининград, ул. Нарвская, 33-35, 37	под существующие многоквартирные дома	2695 +/- 10
83.	39:15:121605:26	Калининградская область, г. Калининград, ул. Нарвская. На земельном участке расположен многоквартирный дом № 21-31	под существующий многоквартирный дом	4930 +/- 15
84.	39:15:121605:27	Калининградская область, г. Калининград, ул. Нарвская. На земельном участке расположен многоквартирный дом № 9-19	под существующий многоквартирный дом	4806 +/- 12
85.	39:15:121605:362	Калининградская обл., г. Калининград, ул.Гайдара	под установку газетно-журнального киоска	12 +/- 1
86.	39:15:121605:362	Калининградская обл., г. Калининград, ул.Гайдара	под установку газетно-журнального киоска	12 +/- 1
87.	39:15:121605:368	Россия, Калининградская обл., г. Калининград, пр-кт Советский	Многоэтажная жилая застройка (высотная застройка)	17057 +/- 51
88.	39:15:121605:369	Калининградская область, г Калининград, пр-кт Советский	Многоэтажная жилая застройка (высотная застройка)	42450 +/- 52
89.	39:15:121605:380	Калининградская область, г Калининград, ул Нарвская	под здание водонапорной станции	185 +/- 5
90.	39:15:121605:5	Российская Федерация, Калининградская	под существующее здание школы и гараж	22045 +/- 0

		область, городской округ город Калининград, город Калининград, проспект Советский, дом 40		
91.	39:15:121605:7	Калининградская обл, г Калининград, ул Памяти павших в Афганистане, 26	под существующий гараж на 1 автомашину	25 +/- 0
92.	39:15:121606:15	г. Калининград, ул. Мусоргского - ул. Генерал-лейтенанта Озерова	под укрытие №156	2990 +/- 19.13
93.	39:15:121606:170	Калининградская область, г Калининград, ул Мусоргского, 10	производственная деятельность, склады	10605 +/- 36
94.	39:15:121606:19	Россия, Калининградская обл., г. Калининград, ул. Мусоргского - ул. Генерал-лейтенанта Озерова	под существующие здания и сооружения	5084 +/- 24.95
95.	39:15:121606:194	Калининградская область, г Калининград, ул. Мусоргского, 10 - ул. Ген.-лейт. Озерова, 17-19	промышленные предприятия и коммунально-складские организации IV-V классов санитарной классификации; объекты складского назначения IV-V классов санитарной классификации; оптовые базы и склады; предприятия автосервиса; здания управления, конструкторское бюро, учебные заведения, поликлиники, научно-исследовательские лаборатории,	1840 +/- 15

			связанные с обслуживанием предприятий, спортивно-оздоровительные сооружения для работников предприятий, предприятия, магазины оптовой и мелкооптовой торговли, крупные торговые комплексы, торгово-выставочные комплексы, магазины, объекты бытового обслуживания, учреждения жилищно-коммунального хозяйства	
96.	39:15:121606:197	Калининградская область, г Калининград, ул. Мусоргского, 10 - ул. Ген.-лейт. Озерова, 17-19	промышленные предприятия и коммунально-складские организации IV-V классов санитарной классификации	55327 +/- 82
97.	39:15:121606:3	Калининградская область, г Калининград, ул Мусоргского, д 10, корп 44	для эксплуатации и обслуживания нежилого здания корпус №44	15688 +/- 0
98.	39:15:121606:5	Калининградская обл, г Калининград, ул. Генерал-лейтенанта Озерова- ул. Мусоргского	под существующие здания, строения, сооружения	20195 +/- 0
99.	39:15:121607:2	Калининградская обл, г Калининград, ул Мусоргского, 50	под существующий жилой дом индивидуального жилищного фонда	925
100.	39:15:121608:350	Калининградская обл, г Калининград, пер Калужский. На земельном участке	под многоквартирный дом по пер. Калужскому, 1-5	3225 +/- 23

		расположен многоквартирный дом № 1-5		
101.	39:15:121608:351	Калининградская обл, г Калининград, ул Нарвская. На земельном участке расположен многоквартирный дом № 6-8 А	под многоквартирный дом по ул Нарвской, 6-8 А	3272 +/- 21
102.	39:15:121608:352	Калининградская обл., г. Калининград, ул. Нарвская. На земельном участке расположен многоквартирный дом №18-24	под многоквартирный дом	2945 +/- 17
103.	39:15:121608:353	Калининградская область, г.Калининград, ул.Нарвская. На земельном участке расположен многоквартирный дом № 10-16	под многоквартирный дом	3200 +/- 19
104.	39:15:121608:354	Калининградская обл, г Калининград, ул Желябова. На земельном участке расположен многоквартирный дом № 1-7	под многоквартирный дом по ул. Желябова, 1-7	3155 +/- 22
105.	39:15:121608:356	Калининградская область, г Калининград, ул Нарвская	обслуживание жилой застройки	416 +/- 5
106.	39:15:121608:5	г. Калининград, пер. Нарвский, ба	под существующее здание детского музыкального лицея с квартирой и гаражом	1079 +/- 0
107.	39:15:121608:6	Калининградская область, г Калининград, пер Нарвский	под существующий многоквартирный жилой дом со встроенными административным и помещениями	1331
108.	39:15:121609:11	Калининградская	под	3420 +/- 0



		обл, г Калининград, ул Генерал- лейтенанта Озерова, д 15	многоквартирный жилой дом	
109.	39:15:121609:13	Калининградская обл, г Калининград, пер Желябова, дом 19а	под существующий индивидуальный жилой дом	461 +/- 0
110.	39:15:121609:2	Калининградская обл, г Калининград, пер Желябова	под строительство 12-ти квартирному жилого дома	1182
111.	39:15:121609:3	Калининградская область, г Калининград, ул Мусоргского, д 19	под существующее здание, строения, сооружения	2284 +/- 0
112.	39:15:121609:4	Калининградская обл, г Калининград, ул Желябова- пер. Желябова	под существующие спортивную и детскую площадки	6288 +/- 28
113.	39:15:121609:5	Калининградская область, г. Калининград, ул. Желябова	под учебный корпус, под общежитие, под прачечную, под столовую и служебные пристройки	11709
114.	39:15:121609:592	Калининградская область, г Калининград, пер Желябова, На земельном участке расположен многоквартирный дом №13	под многоквартирный дом	860 +/- 7
115.	39:15:121609:593	Калининградская область, г Калининград, пер Желябова. На земельном участке расположен многоквартирный дом № 27	под многоквартирный дом	1815 +/- 14
116.	39:15:121609:594	Калининградская обл., г. Калининград, пер. Желябова. На земельном участке расположен многоквартирный	под многоквартирный дом	2680 +/- 15

		дом № 25		
117.	39:15:121609:595	Калининградская область, г Калининград, ул Мусоргского, на земельном участке расположен многоквартирный дом № 15-17.	под многоквартирный дом	2633 +/- 16
118.	39:15:121609:600	Калининградская область, г Калининград, пер Калужский. На земельном участке расположен многоквартирный дом № 2-10	под многоквартирный среднеэтажный дом	3555 +/- 17
119.	39:15:121609:601	Калининградская обл, г Калининград, пер Калужский. На земельном участке расположен многоквартирный дом № 12-20	под многоквартирный среднеэтажный дом	4405 +/- 18
120.	39:15:121609:602	Калининградская обл, г Калининград, ул Калужская. На земельном участке расположен многоквартирный дом № 11-13	под многоквартирный малоэтажный дом	1378 +/- 10
121.	39:15:121609:603	Калининградская область, г Калининград, ул Калужская	территория совместного использования (проезд)	277 +/- 4
122.	39:15:121609:625	Калининградская область, г Калининград, пер Желябова	Коммунальное обслуживание	69 +/- 3
123.	39:15:121609:8	Калининградская область, г Калининград, ул Желябова, д 11	под существующее административное здание	707 +/- 0
124.	39:15:121609:837	Калининградская область, г Калининград, пер Желябова	территория совместного использования (проезд)	872 +/- 7
125.	39:15:121609:9	Калининградская область, г Калининград, пер	под существующий жилой дом	897 +/- 0

		Желябова, д 19		
126.	39:15:121610:11	Калининградская обл, г Калининград, пр-кт Советский. На земельном участке расположен многоквартирный дом №7-13	под многоквартирный дом	3943 +/- 22
127.	39:15:121610:12	Калининградская обл, г Калининград, пр-кт Советский. На земельном участке расположен многоквартирный дом №38-38А	под многоквартирный дом	1892 +/- 15
128.	39:15:121610:2	Россия, Калининградская обл., г. Калининград, ул. Желябова, 6-8	под существующее здание для размещения подразделений Центра	4514
129.	39:15:121610:3	Калининградская область, г Калининград, пер Желябова, д 7	под общежитие	3465
130.	39:15:121610:5	Калининградская обл, г. Калининград, ул. Желябова	под ТП- 212	68 +/- 0
131.	39:15:121610:9	Калининградская обл, г Калининград, пр-кт Советский. На земельном участке расположен многоквартирный дом №1-5	под многоквартирный дом	2250 +/- 17
132.	39:15:121611:216	Калининградская область, г.Калининград, ул. Ген.-лейт. Озерова - просп.Советский	под городской сквер	630 +/- 6
133.	39:15:121611:218	Калининградская область, г Калининград, пр-кт Советский	под обслуживание пристроенного помещения кафе	63 +/- 7
134.	39:15:121611:236	Калининградская область, г Калининград, ул Генерал-лейтенанта	под многоквартирный малоэтажный дом	1132 +/- 9

		Озерова. На земельном участке расположен многоквартирный малоэтажный дом № 2-4		
135.	39:15:121611:237	Калининградская область, г Калининград, пр-кт Советский. На земельном участке расположен многоквартирный малоэтажный дом № 30-34	под многоквартирный малоэтажный дом	2080 +/- 15
136.	39:15:121611:238	Калининградская область, г Калининград, пр-кт Советский. На земельном участке расположен многоквартирный малоэтажный дом № 24-28	под многоквартирный малоэтажный дом	2032 +/- 12
137.	39:15:121611:239	Калининградская область, г Калининград, ул Мусоргского. На земельном участке расположен многоквартирный малоэтажный дом № 1-3	под многоквартирный малоэтажный дом	1461 +/- 10
138.	39:15:121611:240	Калининградская область, г Калининград, ул Генерал-лейтенанта Озерова. На земельном участке расположен многоквартирный малоэтажный дом № 6-10	под многоквартирный малоэтажный дом	2175 +/- 13
139.	39:15:121611:6	г. Калининград, ул. Генерал-лейтенанта Озерова, дом 4а	под существующий многоквартирный дом	1000 +/- 1.56
140.	39:15:121612:11	Калининградская область, г. Калининград, просп. Советский,	под существующий многоквартирный дом со встроенными	1500 +/- 14

		на земельном участке расположен многоквартирный дом со встроенными помещениями и помещениями бытового обслуживания №20-22	торговыми помещениями и помещениями бытового обслуживания	
141.	39:15:121612:12	Калининградская область, г. Калининград, ул. Мусоргского, на земельном участке расположен многоквартирный дом со встроенными торговыми помещениями №4	под существующий многоквартирный дом со встроенными торговыми помещениями	640 +/- 9
142.	39:15:121612:13	Калининградская область, г. Калининград, ул. Мусоргского, на земельном участке расположен многоквартирный дом № 6	под существующий многоквартирный дом	755 +/- 10
143.	39:15:121612:14	Калининградская область, г. Калининград, ул. Мусоргского, на земельном участке расположен многоквартирный дом со встроенными торговыми помещениями и помещениями бытового обслуживания №8	под существующий многоквартирный дом со встроенными торговыми помещениями и помещениями бытового обслуживания	550 +/- 8
144.	39:15:121612:15	Калининградская область, г. Калининград, ул. Ген.-лт. Озерова, на земельном участке расположен многоквартирный	под существующий многоквартирный дом со встроенно-пристроенными торговыми помещениями	2380 +/- 17

		дом со встроенно-пристроенными торговыми помещениями №12-16		
145.	39:15:121612:16	Калининградская область, г. Калининград, ул. Уральская, на земельном участке расположен многоквартирный дом со встроенными торговыми помещениями и помещениями объектов здравоохранения №9-15	под существующий многоквартирный дом со встроенными торговыми помещениями и помещениями объектов здравоохранения	3272 +/- 20
146.	39:15:121612:17	Калининградская область, г. Калининград, ул. Уральская, на земельном участке расположен многоквартирный дом со встроенными торговыми помещениями и помещениями бытового обслуживания №3-7	под существующий многоквартирный дом со встроенными торговыми помещениями и помещениями бытового обслуживания	2380 +/- 17
147.	39:15:121612:7	Калининградская обл, г Калининград, ул Генерал-лейтенанта Озерова	под строительство многоквартирного жилого дома со встроенными нежилыми помещениями и автопаркингом	1537 +/- 0
148.	39:15:121613:11	Российская Федерация, Калининградская обл., г.о. "Город Калининград", г. Калининград, пр-кт Советский, земельный участок 18	Деловое управление, Оказание социальной помощи населению	2417 +/- 0
149.	39:15:121613:15	Калининградская	под существующее	370

		обл, г Калининград, пр- кт Советский	здание магазина с административным и помещениями	
150.	39:15:121613:19	обл. Калининградская, г. Калининград, пл. Победы, 4	под существующее административное здание со встроенными помещениями	4837 +/- 0
151.	39:15:121613:20	г. Калининград, пл. Победы, 4	под существующее административное здание со встроенными помещениями	352 +/- 0
152.	39:15:121613:24	Калининградская обл, г Калининград, ул Уральская, 2-16	под существующие жилые и нежилые здания, строения, сооружения	8386 +/- 0
153.	39:15:121613:25	Калининградская обл, г Калининград, пл Победы, дом 4А	под существующее административно- торговое здание с отдельно стоящей трансформаторной подстанцией	1895 +/- 15
154.	39:15:121613:274	Калининградская область, г. Калининград, просп. Советский. На земельном участке расположен магазин с кафе и павильоном для пассажиров общественного транспорта по адресу: просп. Советский, 6А	под магазин с кафе и павильоном для пассажиров общественного транспорта	578 +/- 5
155.	39:15:121613:29	Россия, Калининградская область, г Калининград, ул Уральская, д 18	под встроенные помещения, используемые под офис в административно- торговом комплексе	5394 +/- 0.2
156.	39:15:121613:296	Калининградская область, г. Калининград, просп. Советский, 4В	для обслуживания и эксплуатации существующего здания предприятия общественного питания быстрого обслуживания "Макдоналдс"	2005 +/- 7

157.	39:15:121613:297	Калининградская обл, г Калининград, пр-кт Советский, 4	для размещения очистных сооружений дождевых стоков от нефтепродуктов и прочие инженерные коммуникации	331 +/- 6
158.	39:15:121613:298	Калининградская обл., г. Калининград, Советский проспект, 2 А	Административно-торговое здание и реконструкция инженерного сооружения	1205 +/- 5
159.	39:15:121613:385	Калининградская область, г Калининград, пр-кт Советский	бытовое обслуживание	7210 +/- 31
160.	39:15:121613:8	Калининградская обл, г Калининград, пр-кт Советский, дом 14-16	под существующее административное здание	1629 +/- 0
161.	39:15:121613:908	Калининградская обл., г. Калининград, пр-кт. Советский	под проектно-производственный корпус, гаражи, складские помещения, под существующее встроенно-пристроенное помещение магазина	2232 +/- 17
162.	39:15:121613:909	Калининградская обл., г. Калининград, пр-кт. Советский	под проектно-производственный корпус, гаражи, складские помещения, под существующее встроенно-пристроенное помещение магазина	2204 +/- 16
163.	39:15:131417:24	Калининградская обл, г. Калининград, ул. Зеленая - ул. Горького - ул. Ст. лейт. Сибирякова	под существующие многоэтажные многоквартирные жилые дома со встроенными магазинами и объектами обслуживания	77668 +/- 0
164.	39:15:131417:35	Калининградская обл, г. Калининград, ул.	под существующий многоквартирный дом со	6790 +/- 28.8



		Горького, дом 117-139	встроенными торговыми помещениями, помещениями общественного питания по ул. Горького, 117-139	
165.	39:15:131417:38	Калининградская обл, г. Калининград, ул. Старшего Лейтенанта Сибирякова, дом 2-12	под существующий многоквартирный дом со встроенными нежилыми помещениями, по ул. Ст. лейт. Сибирякова , 2-12	4750 +/- 24.1
166.	39:15:131417:39	Калининградская обл, г. Калининград, ул. Старшего Лейтенанта Сибирякова, 14-24	под существующий многоквартирный дом по ул. Ст. лейт. Сибирякова, 14-24	5030 +/- 24.8
167.	39:15:131417:42	Калининградская обл, г. Калининград, ул. Старшего Лейтенанта Сибирякова, 26-36	под существующий многоквартирный дом по ул. Ст.лейт. Сибирякова, 26-36	4635 +/- 23.8
168.	39:15:131417:7	Калининградская область, г. Калининград, ул. Старшего Лейтенанта Сибирякова	Магазины	772 +/- 11
169.	39:15:131418:1273	Калининградская область, г. Калининград, ул. Нарвская. На земельном участке расположен многоквартирный дом № 62	под многоквартирный дом	1470 +/- 10
170.	39:15:131418:1282	Калининградская обл., г. Калининград, ул. Нарвская. На земельном участке расположен многоквартирный дом № 64	под многоквартирный дом	1400 +/- 12
171.	39:15:131418:1285	Калининградская обл., г. Калининград, ул.	под многоквартирный дом	1405 +/- 12

		Ст. лейт. Сибирякова . На земельном участке расположен многоквартирный дом № 60		
172.	39:15:131418:1286	Калининградская обл., г. Калининград, ул. Ст. лейт. Сибирякова. На земельном участке расположен многоквартирный дом № 58	под многоквартирный дом	1380 +/- 12
173.	39:15:131418:1289	Калининградская обл., г. Калининград, ул. Ст. лейт. Сибирякова. На земельном участке расположен многоквартирный дом №56	под многоквартирный дом	4820 +/- 24
174.	39:15:131418:1563	Калининградская обл., г. Калининград, ул. Старшего лейтенанта Сибирякова	под существующий индивидуальный жилой дом	978 +/- 11
175.	39:15:131418:1564	Калининградская обл., г. Калининград, ул. Старшего лейтенанта Сибирякова	под существующий индивидуальный жилой дом	782 +/- 10
176.	39:15:131418:28	Калининградская обл, г Калининград, ул Старшего Лейтенанта Сибирякова, дом 56-б	под существующее здание ЦТП	154 +/- 0
177.	39:15:131418:35	Калининградская область, г. Калининград, ул. Старшего Лейтенанта Сибирякова, д. 50	под существующий многоквартирный дом	4762 +/- 24.2
178.	39:15:131501:1	Калининградская обл, г Калининград, ул	под существующие гаражи	5037 +/- 25

		Генерала Челнокова		
179.	39:15:131501:101	Калининградская обл, г Калининград, ул Нарвская. На земельном участке расположен многоквартирный дом № 57	под многоквартирный малоэтажный дом	1322 +/- 11
180.	39:15:131501:13	Калининградская область, г Калининград, ул Нарвская, д 55а	под здания и сооружения существующего Производственного ремонтного предприятия	2139 +/- 14
181.	39:15:131501:14	Калининградская область, г Калининград, ул Нарвская, д 55а	под здания и сооружения существующего Производственного ремонтного предприятия	12500 +/- 29
182.	39:15:131501:2	Российская Федерация, Калининградская область, МО "Городской округ "Город Калининград", г Калининград, ул Генерала Челнокова, д 1	Деловое управление	299 +/- 0
183.	39:15:131501:3	Калининградская обл, г. Калининград, ул. Нарвская, 51-а	под существующие административно- складские здания и здание автосервиса	3119 +/- 16
184.	39:15:131501:391	Калининградская область, г Калининград, ул Генерала Челнокова	под существующие гаражи	21 +/- 0.94
185.	39:15:131501:396	Калининградская обл., г. Калининград, ул. Генерала Челнокова, 3, ПГК "Энергетик", гараж №107, лит. "И"	размещение гаражей для собственных нужд	22 +/- 2
186.	39:15:131501:400	Калининградская обл., г. Калининград, ул. Генерала	Размещение гаражей для собственных нужд	25 +/- 2

		Челнокова, ПГК "Энергетик", гараж № 88, литер "И"		
187.	39:15:131501:403	Калининградская обл., г. Калининград, ул. Генерала Челнокова, ПГК "Энергетик", гараж №4	размещение гаражей для собственных нужд	22 +/- 2
188.	39:15:131501:408	Российская Федерация, Калининградская обл., г. Калининград, ул. Генерала Челнокова, 3, ПГК "Энергетик", гараж №3	размещение гаражей для собственных нужд	23 +/- 2
189.	39:15:131501:411	Российская Федерация, Калининградская обл., г. Калининград, ул. Генерала Челнокова, ПГК "Энергетик", гараж №12	Размещение гаражей для собственных нужд	23 +/- 2
190.	39:15:131501:412	Калининградская обл., г. Калининград, ул. Генерала Челнокова, 3, ПГК "Энергетик", гараж №5	размещение гаражей для собственных нужд	24 +/- 2
191.	39:15:131501:417	Калининградская обл., г. Калининград, ул. Генерала Челнокова, ПГК "Энергетик", гараж № 95 литер "И"	Размещение гаражей для собственных нужд	21 +/- 2
192.	39:15:131501:418	Калининградская обл., г. Калининград, ул. Генерала Челнокова, д. 3, ПГК "Энергетик", гараж № 91, литер "И"	размещение гаражей для собственных нужд	21 +/- 2
193.	39:15:131501:421	Калининградская обл., г.	размещение гаражей для	24 +/- 2

		Калининград, ул. Орудийная, д. 3А, ООА ВГ "Спартак", ряд 11, гараж № 7	собственных нужд	
194.	39:15:131501:425	Калининградская обл., г. Калининград, ул. Генерала Челнокова, ПГК "Энергетик", гараж №97	Размещение гаражей для собственных нужд	21 +/- 2
195.	39:15:131501:426	Российская Федерация, Калининградская обл., г. Калининград, ул. Генерала Челнокова, 3 ПГК "Энергетик", гараж 100 литер И	размещение гаражей для собственных нужд	23 +/- 2
196.	39:15:131501:428	Калининградская обл., г. Калининград, ул. Генерала Челнокова, 3, ПГК "Энергетик", гараж № 92	размещение гаражей для собственных нужд	21 +/- 2
197.	39:15:131501:430	Российская Федерация, Калининградская область, г Калининград, ул Генерала Челнокова, ПГК "Энергетик", гараж №102, литер "И"	размещение гаражей для собственных нужд	23 +/- 2
198.	39:15:131501:431	Калининградская обл., г. Калининград, ул. Генерала Челнокова, д.3, ПГК "Энергетик", гараж №99 литер "И"	размещение гаражей для собственных нужд	23 +/- 2
199.	39:15:131501:433	Калининградская обл., г. Калининград, ул. Генерала Челнокова, ПГК "Энергетик", гараж № 8	размещение гаражей для собственных нужд	20 +/- 2

200.	39:15:131501:436	Калининградская обл., г. Калининград, ул. Генерала Челнокова, ПГК "Энергетик", гаражный бокс №90	размещение гаражей для собственных нужд	21 +/- 2
201.	39:15:131501:440	Калининградская обл., г. Калининград, ул. Генерала Челнокова, 3, ПГК "Энергетик", гараж №94	Размещение гаражей для собственных нужд	21 +/- 2
202.	39:15:131501:449	Российская Федерация, Калининградская область, г Калининград, ул Генерала Челнокова, ПГК "Энергетик", гараж №2	размещение гаражей для собственных нужд	25 +/- 2
203.	39:15:131501:450	Калининградская обл., г. Калининград, ул. Генерала Челнокова, ПГК "Энергетик", гараж №105, литер "И"	размещение гаражей для собственных нужд	21 +/- 2
204.	39:15:131501:460	Калининградская обл., г. Калининград, ул. Генерала Челнокова, ПГК "Энергетик", гараж № 96, Литер "И"	Размещение гаражей для собственных нужд	20 +/- 2
205.	39:15:131501:462	Российская Федерация, Калининградская область, г. Калининград, ул. Генерала Челнокова, ПГК "Энергетик", гараж №109, литер "И"	Размещение гаражей для собственных нужд	22 +/- 2
206.	39:15:131501:474	Калининградская обл., г. Калининград, ул. Генерала Челнокова, ПГК	размещение гаражей для собственных нужд	21 +/- 2

		"Энергетик", гараж № 93 литер "И"		
207.	39:15:131501:7	Калининградская обл, г Калининград, ул Нарвская, 55	под существующее здание склада и проходную	11223
208.	39:15:131501:85	Калининградская область, г. Калининград, ул. Нарвская	под здания, строения производственной базы	3838 +/- 15
209.	39:15:131501:86	Калининградская обл., г. Калининград, ул. Нарвская	для эксплуатации существующих зданий под электромонтажное предприятие и реконструкции существующих навесов под заготовительный участок, производственные и бытовые помещения	2840 +/- 15
210.	39:15:131501:94	Калининградская обл., г. Калининград, ул. Нарвская. На земельном участке расположен многоквартирный дом №53	под многоквартирный дом	1185 +/- 9
211.	39:15:131503:11	Калининградская обл, г Калининград, ул Горького	под существующие индивидуальные гаражи	1789 +/- 11
212.	39:15:131503:13	Калининградская обл, г Калининград, ул Старшего Лейтенанта Сибирякова	под существующее двухэтажное здание кафе с подвалом и двухэтажное здание автомойки с подвалом	1171 +/- 0
213.	39:15:131503:20	Калининградская область, г Калининград, ул Горького	под водонасосную станцию	6077 +/- 0
214.	39:15:131503:24	Калининградская обл, г Калининград, ул Нарвская	под здание канализационной насосной станции № 9	3887 +/- 0
215.	39:15:131503:248	Калининградская обл, г Калининград, ул	под существующие гаражи индивидуального	658 +/- 13

		Старшего Лейтенанта Сибирякова	автотранспорта и здание проходной	
216.	39:15:131503:25	Калининградская обл, г Калининград, ул Нарвская	земли общего пользования	122 +/- 0
217.	39:15:131503:266	Калининградская область, г. Калининград, ул. Нарвская	для организации автостоянки для обслуживания офисного здания	265 +/- 4
218.	39:15:131503:267	Калининградская область, г Калининград, ул Старшего Лейтенанта Сибирякова, д 7	обслуживание автотранспорта	209 +/- 8
219.	39:15:131503:268	Калининградская обл., г. Калининград, ул. Старшего Лейтенанта Сибирякова, дом 7	под проезд к земельным участкам с кадастровыми номерами 39:15:131503:267, 39:15:131503:269, 39:15:131503:7, 39:15:131503:8, 39:15:131503:9, 39:15:131503:248 (существующие индивидуальные гаражи, административное здание, здание проходной, автостоянки)	527 +/- 15
220.	39:15:131503:269	Калининградская обл., г. Калининград, ул. Старшего Лейтенанта Сибирякова, дом 7	обслуживание автотранспорта	229 +/- 8
221.	39:15:131503:269	Калининградская обл., г. Калининград, ул. Старшего Лейтенанта Сибирякова, дом 7	обслуживание автотранспорта	229 +/- 8
222.	39:15:131503:27	Российская Федерация, Калининградская обл, г Калининград, ул	под строительство автомастерской	326 +/- 0



		Нарвская		
223.	39:15:131503:284	Калининградская область, г. Калининград, ул. Ст. лейт. Сибирякова	Для обслуживания зданий предприятия автосервиса	540 +/- 14
224.	39:15:131503:36	Калининградская область, г Калининград, ул Нарвская, д 56	под здания и сооружения строительной базы	7406 +/- 0
225.	39:15:131503:37	Калининградская обл, г Калининград, ул Нарвская, 546	под существующие гаражи	326 +/- 0
226.	39:15:131503:38	Калининградская область, г Калининград, ул Горького, д 103-105	под существующие встроенные помещения стоматологического кабинета	1309 +/- 0
227.	39:15:131503:424	Калининградская область, г Калининград, ул Старшего лейтенанта Сибирякова	магазины	27 +/- 1
228.	39:15:131503:424	Калининградская область, г Калининград, ул Старшего лейтенанта Сибирякова	магазины	27 +/- 1
229.	39:15:131503:43	Калининградская область, г Калининград, ул Старшего Лейтенанта Сибирякова, д 21	под существующее административное здание с пристройкой, склады, гаражи	1171 +/- 0
230.	39:15:131503:46	Калининградская обл, г Калининград, ул Нарвская, д 58	под ТП-822	71 +/- 0
231.	39:15:131503:47	Калининградская обл, г Калининград, ул Нарвская, 60	под существующее здание ветеринарной клиники	426 +/- 7
232.	39:15:131503:49	Калининградская обл, г Калининград, ул Горького, дом 107	под существующие здания, строения и сооружения	3044 +/- 0
233.	39:15:131503:52	Калининградская область, г Калининград, ул	под административно-торговый центр	1435 +/- 1.37

		Нарвская, д 54 а		
234.	39:15:131503:53	Калининградская область, г Калининград, ул Нарвская, д 54 а	под гаражи	1275 +/- 0
235.	39:15:131503:61	Калининградская обл, г Калининград, ул Нарвская, 58	под существующую тепловую станцию	60616 +/- 61
236.	39:15:131503:644	Калининградская область, г. Калининград, ул. Нарвская - ул. Старшего лейтенанта Сибирякова	под склады для производственно-технических нужд, для размещения (организации) автостоянки к существующим зданиям склада и гаражей ОАО "Калининградгазификация"	1824 +/- 18
237.	39:15:131503:65	Калининградская область, г Калининград, ул Горького, д 113	под существующие здания и сооружения школы искусств	4909 +/- 0
238.	39:15:131503:7	Калининградская область, г Калининград, ул Горького, д 113 а	под административное здание и гаражи	466 +/- 0
239.	39:15:131503:720	Российская Федерация, Калининградская область, г. Калининград, ул. Нарвская	земельные участки (территории) общего пользования	360 +/- 3.98
240.	39:15:131503:73	Калининградская обл, г Калининград, ул Старшего Лейтенанта Сибирякова, д 23	под административное здание	1157 +/- 0
241.	39:15:131503:751	Российская Федерация, Калининградская обл., г. Калининград, ул. Нарвская, 54 Б, гараж 8, литер А1"	размещение гаражей для собственных нужд	34 +/- 2
242.	39:15:131503:8	Калининградская обл, г Калининград, ул Горького, 111	под расширение существующего гаража для стоянки служебных автомашин	400 +/- 7

243.	39:15:131503:83	Калининградская обл, г Калининград, ул Мусоргского	под здания и сооружения транспортного предприятия	36000 +/- 27
244.	39:15:131503:9	Калининградская обл, г Калининград, ул Старшего Лейтенанта Сибирякова, 7	под существующие индивидуальные гаражи	3439 +/- 0
245.	39:15:131601:1	Калининградская область, г Калининград, ул Горького, д 91-93	под существующие здания и сооружения	1929 +/- 0
246.	39:15:131601:10	Калининградская область, г Калининград, ул Тихая, д 21	под строительство индивидуального жилого дома	697 +/- 0
247.	39:15:131601:11	Калининградская область, г Калининград, ул Тихая, д 26	под строительство индивидуального жилого дома со встроенным стоматологическим кабинетом	600 +/- 0
248.	39:15:131601:12	Калининградская область, г Калининград, ул Тихая, д 19	под индивидуальный жилой дом	663
249.	39:15:131601:167	Калининградская область, г.Калининград, ул. Горького.	под обслуживание физкультурно-оздоровительного комплекса	385 +/- 5
250.	39:15:131601:17	Калининградская область, г Калининград, ул Тихая, д 20	под строительство индивидуального жилого дома	600
251.	39:15:131601:176	Калининградская область, г Калининград, ул Горького, д 69	многофункциональные деловые и обслуживающие здания	990 +/- 3
252.	39:15:131601:177	Калининградская область, г Калининград, ул Горького, д 69	под существующее административно-производственное здание	887 +/- 2
253.	39:15:131601:178	Калининградская область, г. Калининград, ул. Горького	для организации и благоустройства санитарно-защитной зоны индивидуальных гаражей	9427 +/- 82
254.	39:15:131601:179	Калининградская область, г.	под установку индивидуальных	3900 +/- 37

		Калининград, ул. Горького	гаражей	
255.	39:15:131601:180	Калининградская область, г. Калининград, ул. Горького	под установку индивидуальных гаражей	13385 +/- 76
256.	39:15:131601:181	Калининградская область, г. Калининград, ул. Горького	для благоустройства территории, прилегающей к неоконченному строительством нежилому дому (выстроенному на 6% административном здании делового назначения по ул. Горького, 65 б)	193 +/- 4
257.	39:15:131601:182	Калининградская область, г Калининград, ул Тихая	для благоустройства территории жилого дома индивидуального жилищного фонда по ул. Тихая, 36	117 +/- 5
258.	39:15:131601:186	Калининградская область, г Калининград, ул Горького, 83	спорт (под существующие физкультурно - оздоровительные сооружения и строительство представительства спортивных делегаций)	14557 +/- 42
259.	39:15:131601:188	Калининградская область, г Калининград, ул Горького, 83	Под существующие физкультурно-оздоровительные сооружения	352 +/- 7
260.	39:15:131601:189	Калининградская обл., г. Калининград, ул. Горького, 83	под существующие физкультурно-оздоровительные сооружения	18809 +/- 48
261.	39:15:131601:19	Калининградская область, г Калининград, ул Тихая, д 18	под строящийся индивидуальный жилой дом	600
262.	39:15:131601:2	Калининградская область, г Калининград, ул Тихая, д 34	под неоконченный строительством жилой дом	600 +/- 0
263.	39:15:131601:22	Калининградская	под строительство	600 +/- 0

		область, г Калининград, ул Тихая, д 16	6-ти квартирного жилого дома с 4-мя встроенными гаражами	
264.	39:15:131601:228	Калининградская область, г Калининград, ул Горького, д 83	под существующие физкультурно - оздоровительные сооружения	6322 +/- 28
265.	39:15:131601:229	Калининградская область, г Калининград, ул Горького, д 83	под существующие физкультурно - оздоровительные сооружения	3143 +/- 20
266.	39:15:131601:24	Калининградская область, г Калининград, ул Тихая	под строительство индивидуального жилого дома	600 +/- 0
267.	39:15:131601:32	Калининградская обл, г Калининград, ул Тихая, 15	под индивидуальный жилой дом	622 +/- 0
268.	39:15:131601:34	Калининградская область, г Калининград, ул Тихая, д 36	под жилой дом индивидуального жилищного фонда	600 +/- 0
269.	39:15:131601:36	Калининградская обл, г Калининград, ул Тихая, дом 13	под индивидуальный жилой дом, неоконченный строительством	600 +/- 0
270.	39:15:131601:37	Калининградская обл, г Калининград, ул Тихая, 13	для обслуживания индивидуального жилого дома по ул.Тихая, 13	66 +/- 0
271.	39:15:131601:39	Калининградская область, г Калининград, ул Тихая, д 26	для обслуживания существующего индивидуального жилого дома по ул. Тихая, 26	163
272.	39:15:131601:39	Калининградская область, г Калининград, ул Тихая, д 26	для обслуживания существующего индивидуального жилого дома по ул. Тихая, 26	163
273.	39:15:131601:40	Калининградская область, г Калининград, ул Тихая, д 26	для обслуживания существующего индивидуального жилого дома	51
274.	39:15:131601:42	Калининградская область, г Калининград, р-н Ленинградский, ул Горького, д 61-а	под строительство административного здания (со сносом существующего жилого дома)	600 +/- 9

275.	39:15:131601:44	Калининградская область, г Калининград, ул Тихая, д 11	малоэтажная жилая застройка (под жилой дом индивидуального жилищного фонда)	600 +/- 0
276.	39:15:131601:47	Калининградская область, г Калининград, ул Тихая, д 25	под огородное хозяйство	21
277.	39:15:131601:47	Калининградская область, г Калининград, ул Тихая, д 25	под огородное хозяйство	21
278.	39:15:131601:48	Калининградская область, г Калининград, ул Тихая	в дополнение к ранее предоставленному участку	127 +/- 0
279.	39:15:131601:49	Калининградская область, г Калининград, ул Тихая, д 29	под существующий индивидуальный жилой дом	1259 +/- 0
280.	39:15:131601:505	Российская Федерация, Калининградская область, г. Калининград, ул. Горького	для объектов общественно-делового значения	11872 +/- 47
281.	39:15:131601:506	Российская Федерация, Калининградская область, г. Калининград, ул. Горького	для объектов общественно-делового значения	70 +/- 2
282.	39:15:131601:509	Российская Федерация, Калининградская обл, г.о. "Город Калининград", г. Калининград, ул. Тихая, д. 28	Для индивидуального жилищного строительства	749 +/- 10
283.	39:15:131601:53	Калининградская область, г Калининград, ул Тихая, д 24	под индивидуальный жилой дом	621 +/- 1.3
284.	39:15:131601:55	Калининградская область, г Калининград, ул Тихая, д 32	под неоконченный строительством индивидуальный жилой дом	635
285.	39:15:131601:58	Калининградская область, г Калининград, ул Тихая, д 17	под индивидуальный жилой дом	632

286.	39:15:131601:59	Калининградская область, г Калининград, ул Тихая, д 17	под благоустройство территории	28
287.	39:15:131601:59	Калининградская область, г Калининград, ул Тихая, д 17	под благоустройство территории	28
288.	39:15:131601:6	Калининградская область, г Калининград, ул Тихая, д 25	под жилой дом	600
289.	39:15:131601:624	Калининградская обл., г. Калининград, ул. Горького, ГО "Трудовые резервы", гараж № 63, литер "В"	Размещение для собственных нужд отдельно стоящих гаражей и (или) гаражей, блокированных общими стенами с другими гаражами в одном ряду, имеющих общие с ними крышу, фундамент и коммуникации	29 +/- 2
290.	39:15:131601:627	Калининградская обл., г. Калининград, ул. Горького, д. 83, гаражный кооператив «Трудовые резервы», гараж № 237, литер В2	Размещение гаражей для собственных нужд	31 +/- 2
291.	39:15:131601:628	Калининградская обл., г Калининград, ул. Горького, д. 83, гаражный кооператив «Трудовые резервы», гараж № 238, литер В2	Размещение гаражей для собственных нужд	24 +/- 2
292.	39:15:131601:64	Калининградская обл, г Калининград, ул Тихая, 27	Под строительство многоквартирного жилого дома	930
293.	39:15:131601:66	Калининградская область, г Калининград, ул Тихая, д 30	под индивидуальный жилой дом	781
294.	39:15:131601:68	Калининградская	под неоконченное	792 +/- 1.33

		обл, г Калининград, ул Горького, 65-б	строительством административное здание	
295.	39:15:131601:76	Калининградская область, г. Калининград, ул. Горького	Спорт	8177 +/- 32
296.	39:15:131601:79	Калининградская область, г.Калининград, ул. Горького	для обслуживания зданий и сооружений больницы	395 +/- 4
297.	39:15:131601:8	Калининградская обл, г Калининград, ул Тихая, дом 23	под жилой дом индивидуального жилищного фонда	600 +/- 0
298.	39:15:131604:1	Калининградская обл, г Калининград, ул Калязинская	под существующие три гаража	91 +/- 3
299.	39:15:131604:1051	Калининградская обл, г Калининград, ул Калязинская	объект гаражного назначения, под существующий гараж на 1 автомашину	72 +/- 3
300.	39:15:131604:1078	Калининградская область, г. Калининград, ул. Калязинская, ГО "Моряк-3", гараж №6	Объекты гаражного назначения	33 +/- 2
301.	39:15:131604:1086	Калининградская обл., г. Калининград, ул. Калязинская	Общественное управление	1989 +/- 9
302.	39:15:131604:1090	Российская Федерация, Калининградская область, город Калининград, улица Калязинская, ГО "Моряк-3", гараж № 5	Объекты гаражного назначения	31 +/- 2
303.	39:15:131604:1099	Калининградская обл., г. Калининград, ул. Калязинская, ГО "Моряк-3", лит. А, гараж №2	Объекты гаражного назначения	36 +/- 2
304.	39:15:131604:1166	Калининградская область, г. Калининград, ул.	Объекты гаражного назначения	34 +/- 2



		Калязинская, ГО "Моряк-3", гараж № 4		
305.	39:15:131604:12	Калининградская обл, г Калининград, ул Горького, 23	под учебное здание	1906 +/- 0
306.	39:15:131604:14	Калининградская область, г Калининград, ул Калязинская, д 4	под существующие здания и сооружения военно-морской кафедры и гаражи университета	8011 +/- 0
307.	39:15:131604:15	Калининградская область, г Калининград, ул Горького, д 19	под существующие здания общежитий университета	9453 +/- 0
308.	39:15:131604:16	Калининградская обл, г Калининград, ул Горького	под существующий торговый павильон модульного типа	574 +/- 0.1
309.	39:15:131604:29	Калининградская обл, г Калининград, ул Генерал- лейтенанта Озерова, дом 47	под существующее здание общежития	2129 +/- 0
310.	39:15:131604:35	Калининградская область, г Калининград, ул Калязинская, д 7а	Хранение автотранспорта (объекты гаражного назначения)	22 +/- 0
311.	39:15:131604:40	Калининградская область, г. Калининград, ул. Горького, д 21, 25	под существующие здания общежития, административное с учебными классами и служебные гаражи	6890
312.	39:15:131604:43	Калининградская область, г Калининград, ул Калязинская	под установку гаража	21 +/- 2
313.	39:15:131604:439	Калининградская область, г. Калининград, ул. Генерал- лейтенанта Озерова	под установку гаража	23 +/- 1
314.	39:15:131604:440	Калининградская область, г. Калининград, ул.Генерал- лейтенанта	Хранение автотранспорта	25 +/- 1

		Озерова		
315.	39:15:131604:50	Калининградская область, г Калининград, ул Калязинская, д 7 а	под нежилое здание с реконструкцией под офис	287 +/- 1.1
316.	39:15:131604:52	Калининградская обл, г Калининград, ул Калязинская	под гараж	22 +/- 0
317.	39:15:131604:55	Калининградская область, г Калининград, ул Калязинская, д 8	под склад, магазин	1670 +/- 14
318.	39:15:131604:58	Калининградская обл, г Калининград, ул Калязинская-ул.Ген.-лт.Озерова	под гараж	23 +/- 2
319.	39:15:131604:61	Калининградская обл, г Калининград, ул.Ген-лт. Озерова - ул.Калязинская, г/о "Моряк-3"	под гараж	24 +/- 0.26
320.	39:15:131604:639	Калининградская область, г. Калининград, ул. Ген.-лейт. Озерова. На земельном участке расположен многоквартирный дом № 39-45.	под многоквартирный среднеэтажный дом	4680 +/- 17
321.	39:15:131604:644	Калининградская область, г Калининград, ул Калязинская, на земельном участке расположено нежилое здание по адресу: ул. Калязинская, 13	под нежилое (административное с гаражами) здание	600 +/- 7
322.	39:15:131604:645	Калининградская область, г Калининград, ул Калязинская, на земельном участке расположено нежилое здание по адресу: ул. Калязинская, 15	под нежилое (административное с гаражами) здание	980 +/- 8
323.	39:15:131604:646	Калининградская	под нежилое	776 +/- 11

		область, г Калининград, ул Калязинская, на земельном участке расположено нежилое здание по адресу: ул. Калязинская, 11	(административное с гаражами) здание	
324.	39:15:131604:65	Калининградская обл, г Калининград, ул Калязинская, дом 10-20	под существующий многоэтажный многоквартирный дом	5275 +/- 3.7
325.	39:15:131604:653	Калининградская область, г Калининград, ул Калязинская, д 8	многоквартирные жилые дома 5-12 этажей	5655 +/- 26
326.	39:15:131604:654	Калининградская область, г Калининград, ул Калязинская, д 8	Коммунальное обслуживание	28 +/- 2
327.	39:15:131604:67	Калининградская обл, г Калининград, ул Тихая, №1	под существующий многоквартирный дом со встроенными административным и помещениями и гаражами	4301 +/- 0
328.	39:15:131604:68	Калининградская обл, г Калининград, ул Калязинская, д 10 А	под строительство административного здания	600 +/- 0.3
329.	39:15:131604:831	Калининградская область, г Калининград, ул Горького	магазины	8325 +/- 118

## ГРАФИЧЕСКОЕ ОПИСАНИЕ

**местоположения границ населенных пунктов, территориальных зон, особо охраняемых природных территорий, зон с особыми условиями использования территории**

**Публичный сервитут для эксплуатации сетей водоснабжения (кадастровый номер объекта 39:15:000000:9773)**

(наименование объекта, местоположение границ которого описано (далее - объект))

### Раздел 1

#### Сведения об объекте

№ п/п	Характеристики объекта	Описание характеристик
1	2	3
1.	Местоположение объекта	Калининградская область, город Калининград
2.	Площадь объекта +/- величина погрешности определения площади (P +/- Дельта P)	232866 +/- 169 м <sup>2</sup>
3.	Иные характеристики объекта	-

**Раздел 2****Сведения о местоположении границ объекта**

1. Система координат МСК-39, зона 1

2. Сведения о характерных точках границ объекта

Обозначение характерных точек границ	Координаты, м		Метод определения координат характерной точки	Средняя квадратическая погрешность положения характерной точки (Mt), м	Описание обозначения точки на местности (при наличии)
	X	Y			
1	2	3	4	5	6
648	356889.17	1188794.06	Геодезический метод	0.10	-
649	356888.92	1188794.07	Геодезический метод	0.10	-
650	356872.61	1188791.67	Геодезический метод	0.10	-
651	356872.90	1188789.96	Геодезический метод	0.10	-
652	356873.28	1188787.94	Геодезический метод	0.10	-
653	356874.23	1188781.87	Геодезический метод	0.10	-
654	356890.16	1188784.25	Геодезический метод	0.10	-
655	356891.16	1188784.76	Геодезический метод	0.10	-
656	356890.08	1188790.52	Геодезический метод	0.10	-
657	356892.67	1188791.01	Геодезический метод	0.10	-
658	356892.39	1188792.48	Геодезический метод	0.10	-
659	356891.08	1188793.52	Геодезический метод	0.10	-
660	356889.17	1188794.06	Геодезический метод	0.10	-
685	357295.84	1188810.48	Геодезический метод	0.10	-
686	357295.85	1188812.71	Геодезический метод	0.10	-
687	357285.89	1188812.65	Геодезический метод	0.10	-
688	357285.97	1188802.47	Геодезический метод	0.10	-
689	357286.74	1188800.64	Геодезический метод	0.10	-
690	357288.16	1188799.26	Геодезический метод	0.10	-
691	357290.01	1188798.53	Геодезический метод	0.10	-
692	357296.39	1188798.44	Геодезический метод	0.10	-
693	357296.36	1188803.68	Геодезический метод	0.10	-

2. Сведения о характерных точках границ объекта					
Обозначение характерных точек границ	Координаты, м		Метод определения координат характерной точки	Средняя квадратическая погрешность положения характерной точки (Mt), м	Описание обозначения точки на местности (при наличии)
	X	Y			
1	2	3	4	5	6
694	357294.96	1188803.67	Геодезический метод	0.10	-
695	357294.92	1188810.48	Геодезический метод	0.10	-
696	357295.84	1188810.48	Геодезический метод	0.10	-
1084	356494.75	1189022.91	Геодезический метод	0.10	-
1085	356494.26	1189022.92	Геодезический метод	0.10	-
1086	356492.32	1189022.48	Геодезический метод	0.10	-
1087	356490.71	1189021.32	Геодезический метод	0.10	-
1088	356489.68	1189019.63	Геодезический метод	0.10	-
1089	356489.38	1189017.67	Геодезический метод	0.10	-
1090	356489.87	1189015.75	Геодезический метод	0.10	-
1091	356491.54	1189013.54	Геодезический метод	0.10	-
1092	356493.20	1189012.46	Геодезический метод	0.10	-
1093	356495.15	1189012.12	Геодезический метод	0.10	-
1094	356497.09	1189012.56	Геодезический метод	0.10	-
1095	356498.70	1189013.72	Геодезический метод	0.10	-
1096	356499.73	1189015.41	Геодезический метод	0.10	-
1097	356500.03	1189017.37	Геодезический метод	0.10	-
1098	356499.54	1189019.29	Геодезический метод	0.10	-
1099	356498.21	1189021.14	Геодезический метод	0.10	-
1100	356496.66	1189022.37	Геодезический метод	0.10	-
1101	356494.75	1189022.91	Геодезический метод	0.10	-
1103	357314.27	1189255.28	Геодезический метод	0.10	-
1104	357314.72	1189256.23	Геодезический метод	0.10	-
1105	357313.47	1189255.13	Геодезический метод	0.10	-
1106	357308.36	1189244.65	Геодезический метод	0.10	-

2. Сведения о характерных точках границ объекта					
Обозначение характерных точек границ	Координаты, м		Метод определения координат характерной точки	Средняя квадратическая погрешность положения характерной точки (Mt), м	Описание обозначения точки на местности (при наличии)
	X	Y			
1	2	3	4	5	6
1107	357308.08	1189242.43	Геодезический метод	0.10	-
1108	357308.67	1189243.65	Геодезический метод	0.10	-
1109	357310.76	1189244.31	Геодезический метод	0.10	-
1110	357313.14	1189243.17	Геодезический метод	0.10	-
1111	357314.11	1189240.91	Геодезический метод	0.10	-
1112	357312.83	1189238.27	Геодезический метод	0.10	-
1113	357313.76	1189238.20	Геодезический метод	0.10	-
1114	357315.64	1189238.84	Геодезический метод	0.10	-
1115	357317.13	1189240.15	Геодезический метод	0.10	-
1116	357321.87	1189249.75	Геодезический метод	0.10	-
1117	357322.44	1189251.61	Геодезический метод	0.10	-
1118	357322.24	1189253.59	Геодезический метод	0.10	-
1119	357321.29	1189255.33	Геодезический метод	0.10	-
1120	357321.04	1189255.53	Геодезический метод	0.10	-
1121	357319.00	1189251.32	Геодезический метод	0.10	-
1122	357314.98	1189253.27	Геодезический метод	0.10	-
1123	357314.27	1189255.28	Геодезический метод	0.10	-
1125	357323.02	1189273.51	Геодезический метод	0.10	-
1126	357323.49	1189274.48	Геодезический метод	0.10	-
1127	357322.03	1189273.08	Геодезический метод	0.10	-
1128	357317.17	1189262.75	Геодезический метод	0.10	-
1129	357316.98	1189260.91	Геодезический метод	0.10	-
1130	357317.42	1189261.77	Геодезический метод	0.10	-
1131	357318.61	1189264.30	Геодезический метод	0.10	-
1132	357324.03	1189261.74	Геодезический метод	0.10	-

2. Сведения о характерных точках границ объекта					
Обозначение характерных точек границ	Координаты, м		Метод определения координат характерной точки	Средняя квадратическая погрешность положения характерной точки (Mt), м	Описание обозначения точки на местности (при наличии)
	X	Y			
1	2	3	4	5	6
1133	357323.44	1189260.49	Геодезический метод	0.10	-
1134	357321.45	1189256.39	Геодезический метод	0.10	-
1135	357322.57	1189256.30	Геодезический метод	0.10	-
1136	357324.45	1189256.94	Геодезический метод	0.10	-
1137	357325.94	1189258.25	Геодезический метод	0.10	-
1138	357330.62	1189267.97	Геодезический метод	0.10	-
1139	357331.15	1189269.76	Геодезический метод	0.10	-
1140	357330.95	1189271.74	Геодезический метод	0.10	-
1141	357330.00	1189273.48	Геодезический метод	0.10	-
1142	357329.80	1189273.64	Геодезический метод	0.10	-
1143	357328.50	1189270.92	Геодезический метод	0.10	-
1144	357326.17	1189270.26	Геодезический метод	0.10	-
1145	357323.76	1189271.47	Геодезический метод	0.10	-
1146	357323.02	1189273.51	Геодезический метод	0.10	-
1148	357346.62	1189301.72	Геодезический метод	0.10	-
1149	357337.61	1189305.93	Геодезический метод	0.10	-
1150	357325.70	1189280.99	Геодезический метод	0.10	-
1151	357325.50	1189279.01	Геодезический метод	0.10	-
1152	357325.57	1189278.78	Геодезический метод	0.10	-
1153	357326.10	1189279.91	Геодезический метод	0.10	-
1154	357328.18	1189280.65	Геодезический метод	0.10	-
1155	357330.48	1189279.51	Геодезический метод	0.10	-
1156	357331.49	1189277.20	Геодезический метод	0.10	-
1157	357330.26	1189274.61	Геодезический метод	0.10	-
1158	357331.10	1189274.54	Геодезический метод	0.10	-



2. Сведения о характерных точках границ объекта					
Обозначение характерных точек границ	Координаты, м		Метод определения координат характерной точки	Средняя квадратическая погрешность положения характерной точки (Mt), м	Описание обозначения точки на местности (при наличии)
	X	Y			
1	2	3	4	5	6
1159	357332.98	1189275.18	Геодезический метод	0.10	-
1160	357334.47	1189276.49	Геодезический метод	0.10	-
1161	357346.62	1189301.72	Геодезический метод	0.10	-
1642	356964.10	1189605.29	Геодезический метод	0.10	-
1643	356963.36	1189605.40	Геодезический метод	0.10	-
1644	356961.40	1189605.15	Геодезический метод	0.10	-
1645	356959.68	1189604.16	Геодезический метод	0.10	-
1646	356958.48	1189602.58	Геодезический метод	0.10	-
1647	356957.99	1189600.66	Геодезический метод	0.10	-
1648	356957.45	1189589.22	Геодезический метод	0.10	-
1649	356955.95	1189588.01	Геодезический метод	0.10	-
1650	356955.00	1189586.27	Геодезический метод	0.10	-
1651	356954.80	1189584.29	Геодезический метод	0.10	-
1652	356954.70	1189569.30	Геодезический метод	0.10	-
1653	356964.50	1189537.68	Геодезический метод	0.10	-
1654	356965.78	1189536.16	Геодезический метод	0.10	-
1655	356967.54	1189535.25	Геодезический метод	0.10	-
1656	356972.49	1189534.75	Геодезический метод	0.10	-
1657	356972.40	1189529.18	Геодезический метод	0.10	-
1658	356979.66	1189529.26	Геодезический метод	0.10	-
1659	356982.75	1189527.77	Геодезический метод	0.10	-
1660	356982.86	1189528.00	Геодезический метод	0.10	-
1661	356983.01	1189529.41	Геодезический метод	0.10	-
1662	356983.03	1189533.05	Геодезический метод	0.10	-
1663	357002.10	1189528.92	Геодезический метод	0.10	-

2. Сведения о характерных точках границ объекта					
Обозначение характерных точек границ	Координаты, м		Метод определения координат характерной точки	Средняя квадратическая погрешность положения характерной точки (Mt), м	Описание обозначения точки на местности (при наличии)
	X	Y			
1	2	3	4	5	6
1664	357125.07	1189472.62	Геодезический метод	0.10	-
1665	357117.25	1189433.69	Геодезический метод	0.10	-
1666	357091.43	1189433.28	Геодезический метод	0.10	-
1667	357089.58	1189432.55	Геодезический метод	0.10	-
1668	357087.93	1189430.95	Геодезический метод	0.10	-
1669	357087.07	1189429.17	Геодезический метод	0.10	-
1670	357086.76	1189427.17	Геодезический метод	0.10	-
1671	357086.12	1189367.66	Геодезический метод	0.10	-
1672	357081.89	1189370.02	Геодезический метод	0.10	-
1673	357074.89	1189374.40	Геодезический метод	0.10	-
1674	357059.14	1189384.85	Геодезический метод	0.10	-
1675	357024.02	1189414.59	Геодезический метод	0.10	-
1676	357022.24	1189415.24	Геодезический метод	0.10	-
1677	357020.26	1189415.19	Геодезический метод	0.10	-
1678	356826.45	1189391.04	Геодезический метод	0.10	-
1679	356783.81	1189386.08	Геодезический метод	0.10	-
1680	356672.31	1189368.67	Геодезический метод	0.10	-
1681	356658.80	1189412.40	Геодезический метод	0.10	-
1682	356633.34	1189492.40	Геодезический метод	0.10	-
1683	356631.45	1189502.44	Геодезический метод	0.10	-
1684	356631.91	1189504.76	Геодезический метод	0.10	-
1685	356633.82	1189505.30	Геодезический метод	0.10	-
1686	356635.37	1189506.53	Геодезический метод	0.10	-
1687	356636.32	1189508.27	Геодезический метод	0.10	-
1688	356636.69	1189510.85	Геодезический метод	0.10	-

2. Сведения о характерных точках границ объекта					
Обозначение характерных точек границ	Координаты, м		Метод определения координат характерной точки	Средняя квадратическая погрешность положения характерной точки (Mt), м	Описание обозначения точки на местности (при наличии)
	X	Y			
1	2	3	4	5	6
1689	356636.59	1189511.62	Геодезический метод	0.10	-
1690	356640.09	1189514.25	Геодезический метод	0.10	-
1691	356641.12	1189515.94	Геодезический метод	0.10	-
1692	356641.42	1189517.64	Геодезический метод	0.10	-
1693	356642.99	1189552.83	Геодезический метод	0.10	-
1694	356642.81	1189556.21	Геодезический метод	0.10	-
1695	356687.39	1189563.05	Геодезический метод	0.10	-
1696	356804.59	1189577.12	Геодезический метод	0.10	-
1697	356806.53	1189576.68	Геодезический метод	0.10	-
1698	356809.01	1189576.98	Геодезический метод	0.10	-
1699	356810.96	1189577.32	Геодезический метод	0.10	-
1700	356813.68	1189578.94	Геодезический метод	0.10	-
1701	356814.88	1189580.52	Геодезический метод	0.10	-
1702	356815.47	1189582.74	Геодезический метод	0.10	-
1703	356815.76	1189594.05	Геодезический метод	0.10	-
1704	356815.08	1189595.91	Геодезический метод	0.10	-
1705	356813.73	1189597.36	Геодезический метод	0.10	-
1706	356811.92	1189598.18	Геодезический метод	0.10	-
1707	356809.94	1189598.23	Геодезический метод	0.10	-
1708	356808.09	1189597.50	Геодезический метод	0.10	-
1709	356806.67	1189596.12	Геодезический метод	0.10	-
1710	356805.90	1189594.29	Геодезический метод	0.10	-
1711	356805.63	1189587.34	Геодезический метод	0.10	-
1712	356685.65	1189572.90	Геодезический метод	0.10	-
1713	356639.04	1189565.75	Геодезический метод	0.10	-

2. Сведения о характерных точках границ объекта					
Обозначение характерных точек границ	Координаты, м		Метод определения координат характерной точки	Средняя квадратическая погрешность положения характерной точки (Mt), м	Описание обозначения точки на местности (при наличии)
	X	Y			
1	2	3	4	5	6
1714	356638.85	1189567.54	Геодезический метод	0.10	-
1715	356636.83	1189578.54	Геодезический метод	0.10	-
1716	356635.80	1189580.23	Геодезический метод	0.10	-
1717	356634.19	1189581.39	Геодезический метод	0.10	-
1718	356632.25	1189581.83	Геодезический метод	0.10	-
1719	356630.30	1189581.49	Геодезический метод	0.10	-
1720	356628.64	1189580.41	Геодезический метод	0.10	-
1721	356627.52	1189578.77	Геодезический метод	0.10	-
1722	356627.13	1189576.83	Геодезический метод	0.10	-
1723	356629.00	1189565.83	Геодезический метод	0.10	-
1724	356629.13	1189564.23	Геодезический метод	0.10	-
1725	356609.90	1189561.31	Геодезический метод	0.10	-
1726	356607.92	1189561.46	Геодезический метод	0.10	-
1727	356606.04	1189560.82	Геодезический метод	0.10	-
1728	356605.75	1189560.64	Геодезический метод	0.10	-
1729	356577.72	1189556.34	Геодезический метод	0.10	-
1730	356524.80	1189551.80	Геодезический метод	0.10	-
1731	356522.95	1189552.42	Геодезический метод	0.10	-
1732	356520.97	1189552.27	Геодезический метод	0.10	-
1733	356519.21	1189551.36	Геодезический метод	0.10	-
1734	356518.98	1189551.17	Геодезический метод	0.10	-
1735	356460.00	1189543.13	Геодезический метод	0.10	-
1736	356395.50	1189538.87	Геодезический метод	0.10	-
1737	356386.42	1189542.04	Геодезический метод	0.10	-
1738	356384.91	1189542.07	Геодезический метод	0.10	-

2. Сведения о характерных точках границ объекта					
Обозначение характерных точек границ	Координаты, м		Метод определения координат характерной точки	Средняя квадратическая погрешность положения характерной точки (Mt), м	Описание обозначения точки на местности (при наличии)
	X	Y			
1	2	3	4	5	6
1739	356375.29	1189541.33	Геодезический метод	0.10	-
1740	356373.35	1189541.77	Геодезический метод	0.10	-
1741	356370.46	1189541.39	Геодезический метод	0.10	-
1742	356369.17	1189540.74	Геодезический метод	0.10	-
1743	356188.87	1189519.36	Геодезический метод	0.10	-
1744	356072.93	1189506.10	Геодезический метод	0.10	-
1745	356071.17	1189505.19	Геодезический метод	0.10	-
1746	356068.90	1189502.49	Геодезический метод	0.10	-
1747	356068.04	1189500.71	Геодезический метод	0.10	-
1748	356067.90	1189499.16	Геодезический метод	0.10	-
1749	356068.24	1189484.11	Геодезический метод	0.10	-
1750	356067.19	1189440.68	Геодезический метод	0.10	-
1751	356059.95	1189440.24	Геодезический метод	0.10	-
1752	356058.14	1189439.42	Геодезический метод	0.10	-
1753	356056.79	1189437.97	Геодезический метод	0.10	-
1754	356056.11	1189436.11	Геодезический метод	0.10	-
1755	356056.21	1189434.12	Геодезический метод	0.10	-
1756	356057.07	1189432.34	Геодезический метод	0.10	-
1757	356058.56	1189431.03	Геодезический метод	0.10	-
1758	356060.44	1189430.39	Геодезический метод	0.10	-
1759	356065.27	1189430.57	Геодезический метод	0.10	-
1760	356065.47	1189413.48	Геодезический метод	0.10	-
1761	356069.99	1189346.28	Геодезический метод	0.10	-
1762	356070.73	1189319.35	Геодезический метод	0.10	-
1763	356071.50	1189317.52	Геодезический метод	0.10	-

2. Сведения о характерных точках границ объекта					
Обозначение характерных точек границ	Координаты, м		Метод определения координат характерной точки	Средняя квадратическая погрешность положения характерной точки (Mt), м	Описание обозначения точки на местности (при наличии)
	X	Y			
1	2	3	4	5	6
1764	356072.92	1189316.14	Геодезический метод	0.10	-
1765	356074.77	1189315.41	Геодезический метод	0.10	-
1766	356076.75	1189315.46	Геодезический метод	0.10	-
1767	356078.56	1189316.28	Геодезический метод	0.10	-
1768	356079.91	1189317.73	Геодезический метод	0.10	-
1769	356080.59	1189319.59	Геодезический метод	0.10	-
1770	356080.11	1189341.46	Геодезический метод	0.10	-
1771	356163.57	1189339.32	Геодезический метод	0.10	-
1772	356191.65	1189337.70	Геодезический метод	0.10	-
1773	356192.59	1189336.00	Геодезический метод	0.10	-
1774	356194.14	1189334.77	Геодезический метод	0.10	-
1775	356196.05	1189334.23	Геодезический метод	0.10	-
1776	356215.05	1189333.47	Геодезический метод	0.10	-
1777	356290.68	1189327.35	Геодезический метод	0.10	-
1778	356303.90	1189325.10	Геодезический метод	0.10	-
1779	356307.31	1189324.74	Геодезический метод	0.10	-
1780	356341.26	1189319.27	Геодезический метод	0.10	-
1781	356423.46	1189313.59	Геодезический метод	0.10	-
1782	356440.77	1189312.81	Геодезический метод	0.10	-
1783	356463.53	1189312.59	Геодезический метод	0.10	-
1784	356477.97	1189312.75	Геодезический метод	0.10	-
1785	356481.71	1189312.49	Геодезический метод	0.10	-
1786	356482.06	1189309.78	Геодезический метод	0.10	-
1787	356482.82	1189308.28	Геодезический метод	0.10	-
1788	356484.26	1189306.44	Геодезический метод	0.10	-

2. Сведения о характерных точках границ объекта					
Обозначение характерных точек границ	Координаты, м		Метод определения координат характерной точки	Средняя квадратическая погрешность положения характерной точки (Mt), м	Описание обозначения точки на местности (при наличии)
	X	Y			
1	2	3	4	5	6
1789	356485.98	1189305.45	Геодезический метод	0.10	-
1790	356487.94	1189305.20	Геодезический метод	0.10	-
1791	356509.24	1189306.62	Геодезический метод	0.10	-
1792	356511.22	1189306.47	Геодезический метод	0.10	-
1793	356513.12	1189306.90	Геодезический метод	0.10	-
1794	356515.82	1189307.39	Геодезический метод	0.10	-
1795	356517.58	1189308.30	Геодезический метод	0.10	-
1796	356520.27	1189311.49	Геодезический метод	0.10	-
1797	356555.85	1189311.75	Геодезический метод	0.10	-
1798	356583.67	1189312.28	Геодезический метод	0.10	-
1799	356599.36	1189308.31	Геодезический метод	0.10	-
1800	356630.07	1189309.10	Геодезический метод	0.10	-
1801	356645.70	1189309.79	Геодезический метод	0.10	-
1802	356672.61	1189309.53	Геодезический метод	0.10	-
1803	356677.68	1189309.78	Геодезический метод	0.10	-
1804	356682.31	1189306.40	Геодезический метод	0.10	-
1805	356684.81	1189302.44	Геодезический метод	0.10	-
1806	356685.76	1189300.70	Геодезический метод	0.10	-
1807	356687.31	1189299.47	Геодезический метод	0.10	-
1808	356689.22	1189298.93	Геодезический метод	0.10	-
1809	356691.18	1189299.18	Геодезический метод	0.10	-
1810	356692.90	1189300.17	Геодезический метод	0.10	-
1811	356694.10	1189301.75	Геодезический метод	0.10	-
1812	356694.59	1189303.67	Геодезический метод	0.10	-
1813	356694.37	1189305.40	Геодезический метод	0.10	-

2. Сведения о характерных точках границ объекта					
Обозначение характерных точек границ	Координаты, м		Метод определения координат характерной точки	Средняя квадратическая погрешность положения характерной точки (Mt), м	Описание обозначения точки на местности (при наличии)
	X	Y			
1	2	3	4	5	6
1814	356693.57	1189307.44	Геодезический метод	0.10	-
1815	356689.68	1189313.27	Геодезический метод	0.10	-
1816	356682.71	1189318.47	Геодезический метод	0.10	-
1817	356679.87	1189319.72	Геодезический метод	0.10	-
1818	356678.32	1189319.82	Геодезический метод	0.10	-
1819	356672.01	1189319.51	Геодезический метод	0.10	-
1820	356645.12	1189319.78	Геодезический метод	0.10	-
1821	356629.31	1189319.08	Геодезический метод	0.10	-
1822	356600.30	1189318.32	Геодезический метод	0.10	-
1823	356588.81	1189321.28	Геодезический метод	0.10	-
1824	356585.61	1189348.92	Геодезический метод	0.10	-
1825	356591.94	1189348.40	Геодезический метод	0.10	-
1826	356619.78	1189346.77	Геодезический метод	0.10	-
1827	356632.05	1189347.53	Геодезический метод	0.10	-
1828	356673.01	1189352.60	Геодезический метод	0.10	-
1829	356689.45	1189354.42	Геодезический метод	0.10	-
1830	356755.40	1189362.22	Геодезический метод	0.10	-
1831	356771.19	1189364.25	Геодезический метод	0.10	-
1832	356784.35	1189365.45	Геодезический метод	0.10	-
1833	356795.42	1189365.56	Геодезический метод	0.10	-
1834	356795.97	1189361.41	Геодезический метод	0.10	-
1835	356797.69	1189361.64	Геодезический метод	0.10	-
1836	356799.15	1189351.36	Геодезический метод	0.10	-
1837	356803.09	1189352.20	Геодезический метод	0.10	-
1838	356804.75	1189353.28	Геодезический метод	0.10	-



2. Сведения о характерных точках границ объекта					
Обозначение характерных точек границ	Координаты, м		Метод определения координат характерной точки	Средняя квадратическая погрешность положения характерной точки (Mt), м	Описание обозначения точки на местности (при наличии)
	X	Y			
1	2	3	4	5	6
1839	356806.08	1189355.09	Геодезический метод	0.10	-
1840	356806.57	1189357.01	Геодезический метод	0.10	-
1841	356804.57	1189372.08	Геодезический метод	0.10	-
1842	356803.62	1189373.82	Геодезический метод	0.10	-
1843	356802.07	1189375.05	Геодезический метод	0.10	-
1844	356800.16	1189375.59	Геодезический метод	0.10	-
1845	356783.44	1189375.41	Геодезический метод	0.10	-
1846	356775.86	1189374.72	Геодезический метод	0.10	-
1847	356785.53	1189376.22	Геодезический метод	0.10	-
1848	356828.02	1189381.15	Геодезический метод	0.10	-
1849	357019.96	1189405.03	Геодезический метод	0.10	-
1850	357053.52	1189376.58	Геодезический метод	0.10	-
1851	357069.80	1189365.78	Геодезический метод	0.10	-
1852	357077.16	1189361.20	Геодезический метод	0.10	-
1853	357086.00	1189356.29	Геодезический метод	0.10	-
1854	357085.84	1189341.28	Геодезический метод	0.10	-
1855	357050.05	1189241.34	Геодезический метод	0.10	-
1856	357044.12	1189226.19	Геодезический метод	0.10	-
1857	357039.51	1189207.89	Геодезический метод	0.10	-
1858	357025.23	1189133.22	Геодезический метод	0.10	-
1859	357014.22	1189100.72	Геодезический метод	0.10	-
1860	357014.72	1189084.90	Геодезический метод	0.10	-
1861	357015.36	1189080.83	Геодезический метод	0.10	-
1862	357013.57	1189069.64	Геодезический метод	0.10	-
1863	357015.20	1189058.73	Геодезический метод	0.10	-

2. Сведения о характерных точках границ объекта					
Обозначение характерных точек границ	Координаты, м		Метод определения координат характерной точки	Средняя квадратическая погрешность положения характерной точки (Mt), м	Описание обозначения точки на местности (при наличии)
	X	Y			
1	2	3	4	5	6
1864	357006.04	1188997.77	Геодезический метод	0.10	-
1865	357006.53	1188995.85	Геодезический метод	0.10	-
1866	357025.25	1188961.38	Геодезический метод	0.10	-
1867	357007.53	1188948.99	Геодезический метод	0.10	-
1868	356994.58	1188939.56	Геодезический метод	0.10	-
1869	356993.55	1188937.87	Геодезический метод	0.10	-
1870	356993.25	1188935.91	Геодезический метод	0.10	-
1871	356993.74	1188933.99	Геодезический метод	0.10	-
1872	356998.31	1188926.76	Геодезический метод	0.10	-
1873	357006.07	1188913.28	Геодезический метод	0.10	-
1874	357014.78	1188898.67	Геодезический метод	0.10	-
1875	357022.33	1188886.41	Геодезический метод	0.10	-
1876	357030.85	1188871.96	Геодезический метод	0.10	-
1877	357037.92	1188860.64	Геодезический метод	0.10	-
1878	357062.48	1188817.64	Геодезический метод	0.10	-
1879	357072.29	1188800.33	Геодезический метод	0.10	-
1880	357079.59	1188787.83	Геодезический метод	0.10	-
1881	357090.57	1188768.45	Геодезический метод	0.10	-
1882	357098.75	1188751.08	Геодезический метод	0.10	-
1883	357101.22	1188744.37	Геодезический метод	0.10	-
1884	357090.83	1188741.74	Геодезический метод	0.10	-
1885	357066.63	1188751.20	Геодезический метод	0.10	-
1886	357064.89	1188751.20	Геодезический метод	0.10	-
1887	357043.33	1188748.43	Геодезический метод	0.10	-
1888	357041.42	1188748.97	Геодезический метод	0.10	-

2. Сведения о характерных точках границ объекта					
Обозначение характерных точек границ	Координаты, м		Метод определения координат характерной точки	Средняя квадратическая погрешность положения характерной точки (Mt), м	Описание обозначения точки на местности (при наличии)
	X	Y			
1	2	3	4	5	6
1889	357039.46	1188748.72	Геодезический метод	0.10	-
1890	357037.74	1188747.73	Геодезический метод	0.10	-
1891	357037.56	1188747.57	Геодезический метод	0.10	-
1892	357020.29	1188744.98	Геодезический метод	0.10	-
1893	356992.24	1188741.09	Геодезический метод	0.10	-
1894	356972.38	1188741.23	Геодезический метод	0.10	-
1895	356878.44	1188748.50	Геодезический метод	0.10	-
1896	356876.27	1188747.95	Геодезический метод	0.10	-
1897	356874.37	1188746.68	Геодезический метод	0.10	-
1898	356873.86	1188746.17	Геодезический метод	0.10	-
1899	356848.99	1188764.81	Геодезический метод	0.10	-
1900	356868.47	1188758.56	Геодезический метод	0.10	-
1901	356870.42	1188758.71	Геодезический метод	0.10	-
1902	356891.88	1188763.67	Геодезический метод	0.10	-
1903	356900.12	1188764.32	Геодезический метод	0.10	-
1904	356939.69	1188764.97	Геодезический метод	0.10	-
1905	356941.54	1188765.70	Геодезический метод	0.10	-
1906	356942.96	1188767.08	Геодезический метод	0.10	-
1907	356943.73	1188768.91	Геодезический метод	0.10	-
1908	356943.73	1188770.89	Геодезический метод	0.10	-
1909	356942.96	1188772.72	Геодезический метод	0.10	-
1910	356941.54	1188774.10	Геодезический метод	0.10	-
1911	356939.69	1188774.83	Геодезический метод	0.10	-
1912	356899.25	1188774.29	Геодезический метод	0.10	-
1913	356889.78	1188773.44	Геодезический метод	0.10	-

2. Сведения о характерных точках границ объекта					
Обозначение характерных точек границ	Координаты, м		Метод определения координат характерной точки	Средняя квадратическая погрешность положения характерной точки (Mt), м	Описание обозначения точки на местности (при наличии)
	X	Y			
1	2	3	4	5	6
1914	356869.32	1188768.71	Геодезический метод	0.10	-
1915	356844.23	1188776.74	Геодезический метод	0.10	-
1916	356818.56	1188784.96	Геодезический метод	0.10	-
1917	356791.73	1188798.73	Геодезический метод	0.10	-
1918	356792.87	1188800.26	Геодезический метод	0.10	-
1919	356793.36	1188802.18	Геодезический метод	0.10	-
1920	356793.08	1188804.10	Геодезический метод	0.10	-
1921	356795.56	1188813.01	Геодезический метод	0.10	-
1922	356795.36	1188814.99	Геодезический метод	0.10	-
1923	356794.41	1188816.73	Геодезический метод	0.10	-
1924	356792.86	1188817.96	Геодезический метод	0.10	-
1925	356784.68	1188820.70	Геодезический метод	0.10	-
1926	356790.73	1188839.09	Геодезический метод	0.10	-
1927	356793.85	1188841.35	Геодезический метод	0.10	-
1928	356794.06	1188841.69	Геодезический метод	0.10	-
1929	356791.03	1188841.31	Геодезический метод	0.10	-
1930	356790.81	1188842.62	Геодезический метод	0.10	-
1931	356790.58	1188842.59	Геодезический метод	0.10	-
1932	356789.43	1188849.63	Геодезический метод	0.10	-
1933	356787.90	1188849.20	Геодезический метод	0.10	-
1934	356784.33	1188847.01	Геодезический метод	0.10	-
1935	356782.78	1188845.78	Геодезический метод	0.10	-
1936	356781.27	1188842.33	Геодезический метод	0.10	-
1937	356775.17	1188823.82	Геодезический метод	0.10	-
1938	356737.88	1188836.03	Геодезический метод	0.10	-

## 2. Сведения о характерных точках границ объекта

Обозначение характерных точек границ	Координаты, м		Метод определения координат характерной точки	Средняя квадратическая погрешность положения характерной точки (Mt), м	Описание обозначения точки на местности (при наличии)
	X	Y			
1	2	3	4	5	6
1939	356748.04	1188853.58	Геодезический метод	0.10	-
1940	356742.58	1188855.42	Геодезический метод	0.10	-
1941	356744.14	1188860.04	Геодезический метод	0.10	-
1942	356742.83	1188860.20	Геодезический метод	0.10	-
1943	356740.92	1188859.66	Геодезический метод	0.10	-
1944	356739.37	1188858.43	Геодезический метод	0.10	-
1945	356728.16	1188839.21	Геодезический метод	0.10	-
1946	356712.37	1188844.29	Геодезический метод	0.10	-
1947	356710.39	1188844.14	Геодезический метод	0.10	-
1948	356708.63	1188843.23	Геодезический метод	0.10	-
1949	356707.35	1188841.71	Геодезический метод	0.10	-
1950	356702.01	1188827.94	Геодезический метод	0.10	-
1951	356634.35	1188849.57	Геодезический метод	0.10	-
1952	356636.93	1188856.93	Геодезический метод	0.10	-
1953	356627.10	1188860.27	Геодезический метод	0.10	-
1954	356626.28	1188858.07	Геодезический метод	0.10	-
1955	356615.53	1188861.88	Геодезический метод	0.10	-
1956	356629.36	1188901.84	Геодезический метод	0.10	-
1957	356631.29	1188904.79	Геодезический метод	0.10	-
1958	356641.67	1188918.55	Геодезический метод	0.10	-
1959	356646.28	1188926.98	Геодезический метод	0.10	-
1960	356646.99	1188925.98	Геодезический метод	0.10	-
1961	356648.29	1188929.81	Геодезический метод	0.10	-
1962	356654.24	1188927.79	Геодезический метод	0.10	-
1963	356653.95	1188926.96	Геодезический метод	0.10	-

2. Сведения о характерных точках границ объекта					
Обозначение характерных точек границ	Координаты, м		Метод определения координат характерной точки	Средняя квадратическая погрешность положения характерной точки (Mt), м	Описание обозначения точки на местности (при наличии)
	X	Y			
1	2	3	4	5	6
1964	356655.01	1188926.60	Геодезический метод	0.10	-
1965	356656.37	1188928.80	Геодезический метод	0.10	-
1966	356656.86	1188930.72	Геодезический метод	0.10	-
1967	356656.56	1188932.68	Геодезический метод	0.10	-
1968	356655.53	1188934.37	Геодезический метод	0.10	-
1969	356653.92	1188935.53	Геодезический метод	0.10	-
1970	356646.26	1188938.85	Геодезический метод	0.10	-
1971	356644.28	1188938.90	Геодезический метод	0.10	-
1972	356642.43	1188938.17	Геодезический метод	0.10	-
1973	356641.16	1188936.99	Геодезический метод	0.10	-
1974	356637.69	1188932.12	Геодезический метод	0.10	-
1975	356632.98	1188923.51	Геодезический метод	0.10	-
1976	356622.91	1188910.24	Геодезический метод	0.10	-
1977	356620.23	1188906.00	Геодезический метод	0.10	-
1978	356604.43	1188860.40	Геодезический метод	0.10	-
1979	356585.51	1188866.50	Геодезический метод	0.10	-
1980	356583.53	1188866.35	Геодезический метод	0.10	-
1981	356581.77	1188865.44	Геодезический метод	0.10	-
1982	356580.65	1188864.18	Геодезический метод	0.10	-
1983	356578.61	1188864.82	Геодезический метод	0.10	-
1984	356577.34	1188864.81	Геодезический метод	0.10	-
1985	356575.27	1188865.85	Геодезический метод	0.10	-
1986	356573.68	1188867.30	Геодезический метод	0.10	-
1987	356571.04	1188870.60	Геодезический метод	0.10	-
1988	356553.46	1188894.63	Геодезический метод	0.10	-

## 2. Сведения о характерных точках границ объекта

Обозначение характерных точек границ	Координаты, м		Метод определения координат характерной точки	Средняя квадратическая погрешность положения характерной точки (Mt), м	Описание обозначения точки на местности (при наличии)
	X	Y			
1	2	3	4	5	6
1989	356556.22	1188896.74	Геодезический метод	0.10	-
1990	356550.35	1188904.69	Геодезический метод	0.10	-
1991	356547.51	1188902.67	Геодезический метод	0.10	-
1992	356526.60	1188930.92	Геодезический метод	0.10	-
1993	356576.99	1188968.07	Геодезический метод	0.10	-
1994	356571.08	1188975.96	Геодезический метод	0.10	-
1995	356520.63	1188938.94	Геодезический метод	0.10	-
1996	356497.03	1188970.51	Геодезический метод	0.10	-
1997	356491.16	1188978.37	Геодезический метод	0.10	-
1998	356469.79	1189006.96	Геодезический метод	0.10	-
1999	356537.69	1189057.89	Геодезический метод	0.10	-
2000	356538.72	1189059.58	Геодезический метод	0.10	-
2001	356539.02	1189061.54	Геодезический метод	0.10	-
2002	356538.53	1189063.46	Геодезический метод	0.10	-
2003	356536.95	1189065.56	Геодезический метод	0.10	-
2004	356535.35	1189066.79	Геодезический метод	0.10	-
2005	356533.44	1189067.33	Геодезический метод	0.10	-
2006	356531.48	1189067.08	Геодезический метод	0.10	-
2007	356529.76	1189066.09	Геодезический метод	0.10	-
2008	356528.56	1189064.51	Геодезический метод	0.10	-
2009	356528.13	1189063.13	Геодезический метод	0.10	-
2010	356509.38	1189049.11	Геодезический метод	0.10	-
2011	356508.80	1189049.79	Геодезический метод	0.10	-
2012	356503.91	1189046.10	Геодезический метод	0.10	-
2013	356503.09	1189047.19	Геодезический метод	0.10	-

2. Сведения о характерных точках границ объекта					
Обозначение характерных точек границ	Координаты, м		Метод определения координат характерной точки	Средняя квадратическая погрешность положения характерной точки (Mt), м	Описание обозначения точки на местности (при наличии)
	X	Y			
1	2	3	4	5	6
2014	356500.27	1189045.10	Геодезический метод	0.10	-
2015	356500.59	1189044.21	Геодезический метод	0.10	-
2016	356501.37	1189043.12	Геодезический метод	0.10	-
2017	356495.08	1189038.41	Геодезический метод	0.10	-
2018	356493.33	1189040.44	Геодезический метод	0.10	-
2019	356491.57	1189041.35	Геодезический метод	0.10	-
2020	356489.84	1189041.48	Геодезический метод	0.10	-
2021	356492.35	1189038.12	Геодезический метод	0.10	-
2022	356486.22	1189033.54	Геодезический метод	0.10	-
2023	356487.08	1189032.40	Геодезический метод	0.10	-
2024	356463.82	1189014.98	Геодезический метод	0.10	-
2025	356445.82	1189039.09	Геодезический метод	0.10	-
2026	356444.16	1189040.17	Геодезический метод	0.10	-
2027	356442.21	1189040.51	Геодезический метод	0.10	-
2028	356440.27	1189040.07	Геодезический метод	0.10	-
2029	356438.66	1189038.91	Геодезический метод	0.10	-
2030	356437.63	1189037.22	Геодезический метод	0.10	-
2031	356437.33	1189035.26	Геодезический метод	0.10	-
2032	356437.82	1189033.34	Геодезический метод	0.10	-
2033	356455.79	1189009.02	Геодезический метод	0.10	-
2034	356433.06	1188992.16	Геодезический метод	0.10	-
2035	356417.34	1188981.39	Геодезический метод	0.10	-
2036	356403.38	1188972.68	Геодезический метод	0.10	-
2037	356395.36	1188968.44	Геодезический метод	0.10	-
2038	356385.86	1188963.96	Геодезический метод	0.10	-



2. Сведения о характерных точках границ объекта					
Обозначение характерных точек границ	Координаты, м		Метод определения координат характерной точки	Средняя квадратическая погрешность положения характерной точки (Mt), м	Описание обозначения точки на местности (при наличии)
	X	Y			
1	2	3	4	5	6
2039	356374.73	1188959.29	Геодезический метод	0.10	-
2040	356361.35	1188954.42	Геодезический метод	0.10	-
2041	356354.91	1188952.33	Геодезический метод	0.10	-
2042	356295.95	1188938.03	Геодезический метод	0.10	-
2043	356246.44	1188923.99	Геодезический метод	0.10	-
2044	356218.70	1188913.76	Геодезический метод	0.10	-
2045	356194.65	1188902.82	Геодезический метод	0.10	-
2046	356182.15	1188896.33	Геодезический метод	0.10	-
2047	356160.40	1188977.08	Геодезический метод	0.10	-
2048	356155.49	1188994.76	Геодезический метод	0.10	-
2049	356137.00	1189056.98	Геодезический метод	0.10	-
2050	356135.13	1189063.81	Геодезический метод	0.10	-
2051	356134.19	1189063.54	Геодезический метод	0.10	-
2052	356131.18	1189075.52	Геодезический метод	0.10	-
2053	356132.12	1189075.77	Геодезический метод	0.10	-
2054	356128.05	1189090.65	Геодезический метод	0.10	-
2055	356122.73	1189088.57	Геодезический метод	0.10	-
2056	356121.05	1189087.34	Геодезический метод	0.10	-
2057	356120.02	1189085.65	Геодезический метод	0.10	-
2058	356119.56	1189083.77	Геодезический метод	0.10	-
2059	356119.84	1189081.43	Геодезический метод	0.10	-
2060	356122.15	1189073.09	Геодезический метод	0.10	-
2061	356120.73	1189071.71	Геодезический метод	0.10	-
2062	356119.96	1189069.88	Геодезический метод	0.10	-
2063	356119.96	1189067.90	Геодезический метод	0.10	-

2. Сведения о характерных точках границ объекта					
Обозначение характерных точек границ	Координаты, м		Метод определения координат характерной точки	Средняя квадратическая погрешность положения характерной точки (Mt), м	Описание обозначения точки на местности (при наличии)
	X	Y			
1	2	3	4	5	6
2064	356120.81	1189063.09	Геодезический метод	0.10	-
2065	356118.49	1189061.00	Геодезический метод	0.10	-
2066	356117.63	1189059.22	Геодезический метод	0.10	-
2067	356117.50	1189057.48	Геодезический метод	0.10	-
2068	356118.06	1189049.11	Геодезический метод	0.10	-
2069	356123.43	1189028.11	Геодезический метод	0.10	-
2070	356107.07	1189028.60	Геодезический метод	0.10	-
2071	356105.19	1189027.96	Геодезический метод	0.10	-
2072	356103.70	1189026.65	Геодезический метод	0.10	-
2073	356085.74	1188993.28	Геодезический метод	0.10	-
2074	356084.54	1188991.70	Геодезический метод	0.10	-
2075	356081.01	1188992.19	Геодезический метод	0.10	-
2076	356079.07	1188991.75	Геодезический метод	0.10	-
2077	356077.46	1188990.59	Геодезический метод	0.10	-
2078	356076.55	1188989.21	Геодезический метод	0.10	-
2079	356064.03	1188963.54	Геодезический метод	0.10	-
2080	356033.03	1188901.17	Геодезический метод	0.10	-
2081	356017.90	1188909.31	Геодезический метод	0.10	-
2082	356002.29	1188933.99	Геодезический метод	0.10	-
2083	355993.83	1188928.92	Геодезический метод	0.10	-
2084	356010.70	1188902.13	Геодезический метод	0.10	-
2085	356012.17	1188901.04	Геодезический метод	0.10	-
2086	356028.86	1188892.06	Геодезический метод	0.10	-
2087	356018.61	1188869.84	Геодезический метод	0.10	-
2088	356017.26	1188868.39	Геодезический метод	0.10	-

2. Сведения о характерных точках границ объекта					
Обозначение характерных точек границ	Координаты, м		Метод определения координат характерной точки	Средняя квадратическая погрешность положения характерной точки (Mt), м	Описание обозначения точки на местности (при наличии)
	X	Y			
1	2	3	4	5	6
2089	356016.59	1188866.53	Геодезический метод	0.10	-
2090	356016.59	1188865.04	Геодезический метод	0.10	-
2091	356009.51	1188848.57	Геодезический метод	0.10	-
2092	356009.41	1188846.58	Геодезический метод	0.10	-
2093	356010.09	1188844.72	Геодезический метод	0.10	-
2094	356011.44	1188843.27	Геодезический метод	0.10	-
2095	356019.26	1188839.55	Геодезический метод	0.10	-
2096	356009.79	1188819.30	Геодезический метод	0.10	-
2097	355975.00	1188835.19	Геодезический метод	0.10	-
2098	355977.97	1188841.23	Геодезический метод	0.10	-
2099	355972.88	1188843.48	Геодезический метод	0.10	-
2100	355972.35	1188842.28	Геодезический метод	0.10	-
2101	355968.33	1188844.08	Геодезический метод	0.10	-
2102	355965.93	1188839.42	Геодезический метод	0.10	-
2103	355946.33	1188848.22	Геодезический метод	0.10	-
2104	355932.51	1188853.68	Геодезический метод	0.10	-
2105	355900.13	1188867.08	Геодезический метод	0.10	-
2106	355884.33	1188874.15	Геодезический метод	0.10	-
2107	355856.31	1188885.46	Геодезический метод	0.10	-
2108	355802.87	1188896.89	Геодезический метод	0.10	-
2109	355789.79	1188900.55	Геодезический метод	0.10	-
2110	355787.83	1188900.30	Геодезический метод	0.10	-
2111	355786.11	1188899.31	Геодезический метод	0.10	-
2112	355784.91	1188897.73	Геодезический метод	0.10	-
2113	355780.18	1188887.37	Геодезический метод	0.10	-

2. Сведения о характерных точках границ объекта					
Обозначение характерных точек границ	Координаты, м		Метод определения координат характерной точки	Средняя квадратическая погрешность положения характерной точки (Mt), м	Описание обозначения точки на местности (при наличии)
	X	Y			
1	2	3	4	5	6
2114	355780.08	1188885.38	Геодезический метод	0.10	-
2115	355780.76	1188883.52	Геодезический метод	0.10	-
2116	355782.11	1188882.07	Геодезический метод	0.10	-
2117	355783.92	1188881.25	Геодезический метод	0.10	-
2118	355785.90	1188881.20	Геодезический метод	0.10	-
2119	355787.75	1188881.93	Геодезический метод	0.10	-
2120	355789.17	1188883.31	Геодезический метод	0.10	-
2121	355792.15	1188889.57	Геодезический метод	0.10	-
2122	355800.83	1188887.10	Геодезический метод	0.10	-
2123	355853.73	1188875.78	Геодезический метод	0.10	-
2124	355880.76	1188864.80	Геодезический метод	0.10	-
2125	355888.38	1188861.39	Геодезический метод	0.10	-
2126	355865.10	1188867.50	Геодезический метод	0.10	-
2127	355864.80	1188869.44	Геодезический метод	0.10	-
2128	355863.77	1188871.13	Геодезический метод	0.10	-
2129	355862.16	1188872.29	Геодезический метод	0.10	-
2130	355860.22	1188872.73	Геодезический метод	0.10	-
2131	355858.27	1188872.39	Геодезический метод	0.10	-
2132	355856.61	1188871.31	Геодезический метод	0.10	-
2133	355855.58	1188869.87	Геодезический метод	0.10	-
2134	355842.17	1188872.89	Геодезический метод	0.10	-
2135	355825.50	1188871.38	Геодезический метод	0.10	-
2136	355811.89	1188870.21	Геодезический метод	0.10	-
2137	355795.44	1188866.66	Геодезический метод	0.10	-
2138	355781.46	1188864.10	Геодезический метод	0.10	-

2. Сведения о характерных точках границ объекта					
Обозначение характерных точек границ	Координаты, м		Метод определения координат характерной точки	Средняя квадратическая погрешность положения характерной точки (M <sub>t</sub> ), м	Описание обозначения точки на местности (при наличии)
	X	Y			
1	2	3	4	5	6
2139	355757.09	1188859.08	Геодезический метод	0.10	-
2140	355727.28	1188853.20	Геодезический метод	0.10	-
2141	355709.81	1188849.43	Геодезический метод	0.10	-
2142	355707.61	1188859.25	Геодезический метод	0.10	-
2143	355707.70	1188861.23	Геодезический метод	0.10	-
2144	355707.03	1188863.09	Геодезический метод	0.10	-
2145	355706.14	1188864.16	Геодезический метод	0.10	-
2146	355703.73	1188872.23	Геодезический метод	0.10	-
2147	355702.53	1188873.81	Геодезический метод	0.10	-
2148	355700.81	1188874.80	Геодезический метод	0.10	-
2149	355690.09	1188876.61	Геодезический метод	0.10	-
2150	355663.33	1188927.43	Геодезический метод	0.10	-
2151	355643.90	1188954.83	Геодезический метод	0.10	-
2152	355649.52	1188958.18	Геодезический метод	0.10	-
2153	355650.72	1188959.76	Геодезический метод	0.10	-
2154	355651.21	1188961.68	Геодезический метод	0.10	-
2155	355650.91	1188963.64	Геодезический метод	0.10	-
2156	355649.08	1188966.83	Геодезический метод	0.10	-
2157	355643.39	1188963.79	Геодезический метод	0.10	-
2158	355641.08	1188968.05	Геодезический метод	0.10	-
2159	355639.93	1188966.69	Геодезический метод	0.10	-
2160	355639.35	1188964.80	Геодезический метод	0.10	-
2161	355639.33	1188964.51	Геодезический метод	0.10	-
2162	355638.46	1188964.02	Геодезический метод	0.10	-
2163	355628.79	1188979.76	Геодезический метод	0.10	-

2. Сведения о характерных точках границ объекта					
Обозначение характерных точек границ	Координаты, м		Метод определения координат характерной точки	Средняя квадратическая погрешность положения характерной точки (Mt), м	Описание обозначения точки на местности (при наличии)
	X	Y			
1	2	3	4	5	6
2164	355627.47	1188980.78	Геодезический метод	0.10	-
2165	355618.38	1188985.95	Геодезический метод	0.10	-
2166	355616.42	1188986.20	Геодезический метод	0.10	-
2167	355614.51	1188985.66	Геодезический метод	0.10	-
2168	355612.11	1188984.18	Геодезический метод	0.10	-
2169	355610.91	1188982.60	Геодезический метод	0.10	-
2170	355610.42	1188980.68	Геодезический метод	0.10	-
2171	355610.72	1188978.72	Геодезический метод	0.10	-
2172	355611.75	1188977.03	Геодезический метод	0.10	-
2173	355613.03	1188976.04	Геодезический метод	0.10	-
2174	355618.63	1188972.71	Геодезический метод	0.10	-
2175	355620.96	1188970.54	Геодезический метод	0.10	-
2176	355631.36	1188953.45	Геодезический метод	0.10	-
2177	355653.57	1188920.99	Геодезический метод	0.10	-
2178	355682.26	1188867.46	Геодезический метод	0.10	-
2179	355683.75	1188866.15	Геодезический метод	0.10	-
2180	355685.47	1188865.54	Геодезический метод	0.10	-
2181	355693.96	1188863.88	Геодезический метод	0.10	-
2182	355694.23	1188862.77	Геодезический метод	0.10	-
2183	355694.01	1188860.82	Геодезический метод	0.10	-
2184	355699.18	1188840.18	Геодезический метод	0.10	-
2185	355700.75	1188837.66	Геодезический метод	0.10	-
2186	355701.36	1188837.10	Геодезический метод	0.10	-
2187	355701.98	1188834.72	Геодезический метод	0.10	-
2188	355703.18	1188833.14	Геодезический метод	0.10	-

2. Сведения о характерных точках границ объекта					
Обозначение характерных точек границ	Координаты, м		Метод определения координат характерной точки	Средняя квадратическая погрешность положения характерной точки (Mt), м	Описание обозначения точки на местности (при наличии)
	X	Y			
1	2	3	4	5	6
2189	355704.90	1188832.15	Геодезический метод	0.10	-
2190	355706.86	1188831.90	Геодезический метод	0.10	-
2191	355708.77	1188832.44	Геодезический метод	0.10	-
2192	355710.32	1188833.67	Геодезический метод	0.10	-
2193	355711.27	1188835.41	Геодезический метод	0.10	-
2194	355711.39	1188835.88	Геодезический метод	0.10	-
2195	355713.84	1188836.59	Геодезический метод	0.10	-
2196	355715.39	1188837.82	Геодезический метод	0.10	-
2197	355715.70	1188838.24	Геодезический метод	0.10	-
2198	355740.78	1188843.29	Геодезический метод	0.10	-
2199	355767.49	1188847.97	Геодезический метод	0.10	-
2200	355808.85	1188855.71	Геодезический метод	0.10	-
2201	355820.82	1188856.92	Геодезический метод	0.10	-
2202	355849.44	1188856.77	Геодезический метод	0.10	-
2203	355869.39	1188853.34	Геодезический метод	0.10	-
2204	355882.77	1188850.24	Геодезический метод	0.10	-
2205	355906.14	1188841.72	Геодезический метод	0.10	-
2206	355935.42	1188829.82	Геодезический метод	0.10	-
2207	355935.42	1188827.84	Геодезический метод	0.10	-
2208	355936.19	1188826.01	Геодезический метод	0.10	-
2209	355937.61	1188824.63	Геодезический метод	0.10	-
2210	355939.46	1188823.90	Геодезический метод	0.10	-
2211	355941.44	1188823.95	Геодезический метод	0.10	-
2212	355943.25	1188824.77	Геодезический метод	0.10	-
2213	355944.54	1188826.12	Геодезический метод	0.10	-

2. Сведения о характерных точках границ объекта					
Обозначение характерных точек границ	Координаты, м		Метод определения координат характерной точки	Средняя квадратическая погрешность положения характерной точки (Mt), м	Описание обозначения точки на местности (при наличии)
	X	Y			
1	2	3	4	5	6
2214	355985.64	1188808.90	Геодезический метод	0.10	-
2215	355985.19	1188807.07	Геодезический метод	0.10	-
2216	355985.49	1188805.11	Геодезический метод	0.10	-
2217	355986.52	1188803.42	Геодезический метод	0.10	-
2218	355988.13	1188802.26	Геодезический метод	0.10	-
2219	355990.07	1188801.82	Геодезический метод	0.10	-
2220	355992.02	1188802.16	Геодезический метод	0.10	-
2221	355993.68	1188803.24	Геодезический метод	0.10	-
2222	355994.79	1188804.84	Геодезический метод	0.10	-
2223	355994.88	1188805.03	Геодезический метод	0.10	-
2224	356029.99	1188788.22	Геодезический метод	0.10	-
2225	356046.19	1188778.91	Геодезический метод	0.10	-
2226	356062.07	1188768.46	Геодезический метод	0.10	-
2227	356079.70	1188755.69	Геодезический метод	0.10	-
2228	356093.04	1188744.20	Геодезический метод	0.10	-
2229	356149.79	1188694.43	Геодезический метод	0.10	-
2230	356148.62	1188692.85	Геодезический метод	0.10	-
2231	356148.13	1188690.93	Геодезический метод	0.10	-
2232	356148.43	1188688.97	Геодезический метод	0.10	-
2233	356149.46	1188687.28	Геодезический метод	0.10	-
2234	356151.07	1188686.12	Геодезический метод	0.10	-
2235	356153.01	1188685.68	Геодезический метод	0.10	-
2236	356154.96	1188686.02	Геодезический метод	0.10	-
2237	356156.62	1188687.10	Геодезический метод	0.10	-
2238	356157.31	1188687.84	Геодезический метод	0.10	-



2. Сведения о характерных точках границ объекта					
Обозначение характерных точек границ	Координаты, м		Метод определения координат характерной точки	Средняя квадратическая погрешность положения характерной точки (Mt), м	Описание обозначения точки на местности (при наличии)
	X	Y			
1	2	3	4	5	6
2239	356179.79	1188668.36	Геодезический метод	0.10	-
2240	356244.29	1188618.61	Геодезический метод	0.10	-
2241	356252.39	1188612.94	Геодезический метод	0.10	-
2242	356296.78	1188574.90	Геодезический метод	0.10	-
2243	356298.64	1188573.61	Геодезический метод	0.10	-
2244	356323.24	1188558.43	Геодезический метод	0.10	-
2245	356323.06	1188556.50	Геодезический метод	0.10	-
2246	356323.64	1188554.61	Геодезический метод	0.10	-
2247	356324.92	1188553.09	Геодезический метод	0.10	-
2248	356326.68	1188552.18	Геодезический метод	0.10	-
2249	356328.66	1188552.03	Геодезический метод	0.10	-
2250	356330.54	1188552.67	Геодезический метод	0.10	-
2251	356331.47	1188553.35	Геодезический метод	0.10	-
2252	356365.52	1188532.34	Геодезический метод	0.10	-
2253	356400.37	1188509.04	Геодезический метод	0.10	-
2254	356500.63	1188445.75	Геодезический метод	0.10	-
2255	356570.46	1188401.33	Геодезический метод	0.10	-
2256	356588.42	1188389.50	Геодезический метод	0.10	-
2257	356608.42	1188375.01	Геодезический метод	0.10	-
2258	356632.93	1188353.78	Геодезический метод	0.10	-
2259	356662.62	1188327.07	Геодезический метод	0.10	-
2260	356692.93	1188300.38	Геодезический метод	0.10	-
2261	356706.55	1188288.75	Геодезический метод	0.10	-
2262	356705.47	1188285.96	Геодезический метод	0.10	-
2263	356705.47	1188283.98	Геодезический метод	0.10	-

## 2. Сведения о характерных точках границ объекта

Обозначение характерных точек границ	Координаты, м		Метод определения координат характерной точки	Средняя квадратическая погрешность положения характерной точки (Mt), м	Описание обозначения точки на местности (при наличии)
	X	Y			
1	2	3	4	5	6
2264	356706.24	1188282.15	Геодезический метод	0.10	-
2265	356707.66	1188280.77	Геодезический метод	0.10	-
2266	356709.51	1188280.04	Геодезический метод	0.10	-
2267	356711.49	1188280.09	Геодезический метод	0.10	-
2268	356713.30	1188280.91	Геодезический метод	0.10	-
2269	356714.39	1188281.98	Геодезический метод	0.10	-
2270	356758.99	1188241.55	Геодезический метод	0.10	-
2271	356851.37	1188158.77	Геодезический метод	0.10	-
2272	356984.67	1188042.04	Геодезический метод	0.10	-
2273	357018.63	1188010.13	Геодезический метод	0.10	-
2274	357058.56	1187975.04	Геодезический метод	0.10	-
2275	357057.86	1187973.32	Геодезический метод	0.10	-
2276	357057.86	1187971.34	Геодезический метод	0.10	-
2277	357058.63	1187969.51	Геодезический метод	0.10	-
2278	357060.05	1187968.13	Геодезический метод	0.10	-
2279	357061.90	1187967.40	Геодезический метод	0.10	-
2280	357063.88	1187967.45	Геодезический метод	0.10	-
2281	357065.69	1187968.27	Геодезический метод	0.10	-
2282	357066.00	1187968.51	Геодезический метод	0.10	-
2283	357119.05	1187921.91	Геодезический метод	0.10	-
2284	357173.05	1187873.41	Геодезический метод	0.10	-
2285	357251.42	1187805.29	Геодезический метод	0.10	-
2286	357294.28	1187767.33	Геодезический метод	0.10	-
2287	357331.68	1187733.30	Геодезический метод	0.10	-
2288	357330.32	1187731.64	Геодезический метод	0.10	-

2. Сведения о характерных точках границ объекта					
Обозначение характерных точек границ	Координаты, м		Метод определения координат характерной точки	Средняя квадратическая погрешность положения характерной точки (M <sub>t</sub> ), м	Описание обозначения точки на местности (при наличии)
	X	Y			
1	2	3	4	5	6
2289	357329.74	1187729.75	Геодезический метод	0.10	-
2290	357329.94	1187727.77	Геодезический метод	0.10	-
2291	357330.89	1187726.03	Геодезический метод	0.10	-
2292	357332.44	1187724.80	Геодезический метод	0.10	-
2293	357334.35	1187724.26	Геодезический метод	0.10	-
2294	357336.31	1187724.51	Геодезический метод	0.10	-
2295	357338.03	1187725.50	Геодезический метод	0.10	-
2296	357339.12	1187726.61	Геодезический метод	0.10	-
2297	357350.46	1187716.96	Геодезический метод	0.10	-
2298	357361.70	1187710.97	Геодезический метод	0.10	-
2299	357361.81	1187709.10	Геодезический метод	0.10	-
2300	357362.54	1187707.50	Геодезический метод	0.10	-
2301	357360.84	1187705.13	Геодезический метод	0.10	-
2302	357360.35	1187703.21	Геодезический метод	0.10	-
2303	357360.65	1187701.25	Геодезический метод	0.10	-
2304	357361.68	1187699.56	Геодезический метод	0.10	-
2305	357363.29	1187698.40	Геодезический метод	0.10	-
2306	357365.23	1187697.96	Геодезический метод	0.10	-
2307	357367.18	1187698.30	Геодезический метод	0.10	-
2308	357368.84	1187699.38	Геодезический метод	0.10	-
2309	357371.53	1187702.96	Геодезический метод	0.10	-
2310	357371.60	1187703.12	Геодезический метод	0.10	-
2311	357387.01	1187697.45	Геодезический метод	0.10	-
2312	357385.60	1187693.26	Геодезический метод	0.10	-
2313	357385.70	1187691.27	Геодезический метод	0.10	-

2. Сведения о характерных точках границ объекта					
Обозначение характерных точек границ	Координаты, м		Метод определения координат характерной точки	Средняя квадратическая погрешность положения характерной точки (Mt), м	Описание обозначения точки на местности (при наличии)
	X	Y			
1	2	3	4	5	6
2314	357386.56	1187689.49	Геодезический метод	0.10	-
2315	357388.05	1187688.18	Геодезический метод	0.10	-
2316	357389.93	1187687.54	Геодезический метод	0.10	-
2317	357391.91	1187687.69	Геодезический метод	0.10	-
2318	357393.67	1187688.60	Геодезический метод	0.10	-
2319	357394.95	1187690.12	Геодезический метод	0.10	-
2320	357396.38	1187693.95	Геодезический метод	0.10	-
2321	357409.68	1187688.91	Геодезический метод	0.10	-
2322	357412.23	1187688.26	Геодезический метод	0.10	-
2323	357414.19	1187688.51	Геодезический метод	0.10	-
2324	357415.91	1187689.50	Геодезический метод	0.10	-
2325	357417.11	1187691.08	Геодезический метод	0.10	-
2326	357417.60	1187693.00	Геодезический метод	0.10	-
2327	357417.59	1187693.59	Геодезический метод	0.10	-
2328	357419.33	1187694.30	Геодезический метод	0.10	-
2329	357420.75	1187695.68	Геодезический метод	0.10	-
2330	357421.55	1187697.20	Геодезический метод	0.10	-
2331	357422.97	1187698.58	Геодезический метод	0.10	-
2332	357423.74	1187700.41	Геодезический метод	0.10	-
2333	357423.74	1187702.39	Геодезический метод	0.10	-
2334	357422.97	1187704.22	Геодезический метод	0.10	-
2335	357421.55	1187705.60	Геодезический метод	0.10	-
2336	357420.25	1187706.20	Геодезический метод	0.10	-
2337	357378.58	1187719.90	Геодезический метод	0.10	-
2338	357376.85	1187720.75	Геодезический метод	0.10	-

2. Сведения о характерных точках границ объекта					
Обозначение характерных точек границ	Координаты, м		Метод определения координат характерной точки	Средняя квадратическая погрешность положения характерной точки (Mt), м	Описание обозначения точки на местности (при наличии)
	X	Y			
1	2	3	4	5	6
2339	357387.99	1187722.91	Геодезический метод	0.10	-
2340	357409.36	1187716.25	Геодезический метод	0.10	-
2341	357427.63	1187709.11	Геодезический метод	0.10	-
2342	357429.61	1187709.16	Геодезический метод	0.10	-
2343	357431.42	1187709.98	Геодезический метод	0.10	-
2344	357432.77	1187711.43	Геодезический метод	0.10	-
2345	357433.45	1187713.29	Геодезический метод	0.10	-
2346	357433.35	1187715.28	Геодезический метод	0.10	-
2347	357432.49	1187717.06	Геодезический метод	0.10	-
2348	357431.00	1187718.37	Геодезический метод	0.10	-
2349	357412.33	1187725.80	Геодезический метод	0.10	-
2350	357388.93	1187733.02	Геодезический метод	0.10	-
2351	357387.20	1187732.93	Геодезический метод	0.10	-
2352	357371.99	1187729.96	Геодезический метод	0.10	-
2353	357371.69	1187729.86	Геодезический метод	0.10	-
2354	357368.18	1187731.33	Геодезический метод	0.10	-
2355	357366.26	1187731.39	Геодезический метод	0.10	-
2356	357360.90	1187730.73	Геодезический метод	0.10	-
2357	357344.07	1187742.47	Геодезический метод	0.10	-
2358	357327.17	1187756.67	Геодезический метод	0.10	-
2359	357329.00	1187757.23	Геодезический метод	0.10	-
2360	357331.70	1187758.93	Геодезический метод	0.10	-
2361	357333.78	1187760.83	Геодезический метод	0.10	-
2362	357334.91	1187762.23	Геодезический метод	0.10	-
2363	357327.44	1187768.76	Геодезический метод	0.10	-

2. Сведения о характерных точках границ объекта					
Обозначение характерных точек границ	Координаты, м		Метод определения координат характерной точки	Средняя квадратическая погрешность положения характерной точки (Mt), м	Описание обозначения точки на местности (при наличии)
	X	Y			
1	2	3	4	5	6
2364	357326.20	1187767.51	Геодезический метод	0.10	-
2365	357324.54	1187768.59	Геодезический метод	0.10	-
2366	357322.59	1187768.93	Геодезический метод	0.10	-
2367	357320.65	1187768.49	Геодезический метод	0.10	-
2368	357319.04	1187767.33	Геодезический метод	0.10	-
2369	357317.08	1187765.21	Геодезический метод	0.10	-
2370	357302.23	1187777.96	Геодезический метод	0.10	-
2371	357277.07	1187800.18	Геодезический метод	0.10	-
2372	357244.34	1187828.73	Геодезический метод	0.10	-
2373	357232.51	1187839.51	Геодезический метод	0.10	-
2374	357183.01	1187882.71	Геодезический метод	0.10	-
2375	357129.11	1187931.68	Геодезический метод	0.10	-
2376	357091.85	1187963.91	Геодезический метод	0.10	-
2377	357070.61	1187982.09	Геодезический метод	0.10	-
2378	357025.90	1188021.67	Геодезический метод	0.10	-
2379	356972.82	1188069.62	Геодезический метод	0.10	-
2380	356976.78	1188073.88	Геодезический метод	0.10	-
2381	356990.86	1188061.85	Геодезический метод	0.10	-
2382	357012.28	1188039.40	Геодезический метод	0.10	-
2383	357014.09	1188038.58	Геодезический метод	0.10	-
2384	357016.07	1188038.53	Геодезический метод	0.10	-
2385	357017.92	1188039.26	Геодезический метод	0.10	-
2386	357019.62	1188040.86	Геодезический метод	0.10	-
2387	357016.93	1188043.18	Геодезический метод	0.10	-
2388	357017.27	1188043.57	Геодезический метод	0.10	-

2. Сведения о характерных точках границ объекта					
Обозначение характерных точек границ	Координаты, м		Метод определения координат характерной точки	Средняя квадратическая погрешность положения характерной точки (Mt), м	Описание обозначения точки на местности (при наличии)
	X	Y			
1	2	3	4	5	6
2389	357012.18	1188048.00	Геодезический метод	0.10	-
2390	357014.86	1188051.08	Геодезический метод	0.10	-
2391	356997.41	1188069.41	Геодезический метод	0.10	-
2392	356996.96	1188069.80	Геодезический метод	0.10	-
2393	356995.48	1188068.10	Геодезический метод	0.10	-
2394	356992.32	1188070.88	Геодезический метод	0.10	-
2395	356991.62	1188070.08	Геодезический метод	0.10	-
2396	356987.92	1188073.29	Геодезический метод	0.10	-
2397	356988.64	1188074.13	Геодезический метод	0.10	-
2398	356981.18	1188080.69	Геодезический метод	0.10	-
2399	356980.47	1188079.88	Геодезический метод	0.10	-
2400	356976.76	1188083.14	Геодезический метод	0.10	-
2401	356977.48	1188083.95	Геодезический метод	0.10	-
2402	356974.27	1188086.78	Геодезический метод	0.10	-
2403	356975.38	1188088.03	Геодезический метод	0.10	-
2404	356969.50	1188092.90	Геодезический метод	0.10	-
2405	356966.89	1188090.01	Геодезический метод	0.10	-
2406	356962.96	1188093.44	Геодезический метод	0.10	-
2407	356962.09	1188092.46	Геодезический метод	0.10	-
2408	356959.16	1188095.06	Геодезический метод	0.10	-
2409	356958.33	1188093.77	Геодезический метод	0.10	-
2410	356957.94	1188091.83	Геодезический метод	0.10	-
2411	356958.33	1188089.89	Геодезический метод	0.10	-
2412	356959.45	1188088.25	Геодезический метод	0.10	-
2413	356969.08	1188080.28	Геодезический метод	0.10	-

2. Сведения о характерных точках границ объекта					
Обозначение характерных точек границ	Координаты, м		Метод определения координат характерной точки	Средняя квадратическая погрешность положения характерной точки (Mt), м	Описание обозначения точки на местности (при наличии)
	X	Y			
1	2	3	4	5	6
2414	356965.32	1188076.23	Геодезический метод	0.10	-
2415	356935.09	1188102.89	Геодезический метод	0.10	-
2416	356875.57	1188154.50	Геодезический метод	0.10	-
2417	356842.04	1188183.33	Геодезический метод	0.10	-
2418	356820.57	1188202.10	Геодезический метод	0.10	-
2419	356781.23	1188237.80	Геодезический метод	0.10	-
2420	356762.98	1188253.83	Геодезический метод	0.10	-
2421	356741.50	1188274.05	Геодезический метод	0.10	-
2422	356753.34	1188285.68	Геодезический метод	0.10	-
2423	356754.11	1188287.51	Геодезический метод	0.10	-
2424	356754.11	1188289.49	Геодезический метод	0.10	-
2425	356753.59	1188290.90	Геодезический метод	0.10	-
2426	356749.49	1188299.53	Геодезический метод	0.10	-
2427	356749.79	1188301.49	Геодезический метод	0.10	-
2428	356749.30	1188303.41	Геодезический метод	0.10	-
2429	356744.60	1188312.85	Геодезический метод	0.10	-
2430	356784.15	1188324.78	Геодезический метод	0.10	-
2431	356798.36	1188329.27	Геодезический метод	0.10	-
2432	356819.25	1188334.62	Геодезический метод	0.10	-
2433	356824.33	1188318.90	Геодезический метод	0.10	-
2434	356783.16	1188306.31	Геодезический метод	0.10	-
2435	356781.61	1188305.08	Геодезический метод	0.10	-
2436	356780.66	1188303.34	Геодезический метод	0.10	-
2437	356780.46	1188301.36	Геодезический метод	0.10	-
2438	356781.04	1188299.47	Геодезический метод	0.10	-



2. Сведения о характерных точках границ объекта					
Обозначение характерных точек границ	Координаты, м		Метод определения координат характерной точки	Средняя квадратическая погрешность положения характерной точки (Mt), м	Описание обозначения точки на местности (при наличии)
	X	Y			
1	2	3	4	5	6
2439	356782.32	1188297.95	Геодезический метод	0.10	-
2440	356784.08	1188297.04	Геодезический метод	0.10	-
2441	356786.06	1188296.89	Геодезический метод	0.10	-
2442	356827.15	1188309.31	Геодезический метод	0.10	-
2443	356829.00	1188301.12	Геодезический метод	0.10	-
2444	356830.70	1188291.89	Геодезический метод	0.10	-
2445	356829.75	1188290.15	Геодезический метод	0.10	-
2446	356829.55	1188288.17	Геодезический метод	0.10	-
2447	356830.80	1188283.95	Геодезический метод	0.10	-
2448	356833.86	1188274.80	Геодезический метод	0.10	-
2449	356841.28	1188276.91	Геодезический метод	0.10	-
2450	356842.41	1188272.97	Геодезический метод	0.10	-
2451	356842.59	1188273.13	Геодезический метод	0.10	-
2452	356843.45	1188274.91	Геодезический метод	0.10	-
2453	356843.55	1188276.90	Геодезический метод	0.10	-
2454	356843.31	1188277.83	Геодезический метод	0.10	-
2455	356939.57	1188298.41	Геодезический метод	0.10	-
2456	356937.94	1188304.27	Геодезический метод	0.10	-
2457	356942.48	1188305.55	Геодезический метод	0.10	-
2458	356941.66	1188306.74	Геодезический метод	0.10	-
2459	356940.00	1188307.82	Геодезический метод	0.10	-
2460	356938.05	1188308.16	Геодезический метод	0.10	-
2461	356842.71	1188287.97	Геодезический метод	0.10	-
2462	356841.44	1188289.49	Геодезический метод	0.10	-
2463	356838.71	1188303.52	Геодезический метод	0.10	-

2. Сведения о характерных точках границ объекта					
Обозначение характерных точек границ	Координаты, м		Метод определения координат характерной точки	Средняя квадратическая погрешность положения характерной точки (Mt), м	Описание обозначения точки на местности (при наличии)
	X	Y			
1	2	3	4	5	6
2464	356836.02	1188315.24	Геодезический метод	0.10	-
2465	356828.92	1188337.21	Геодезический метод	0.10	-
2466	356840.20	1188340.34	Геодезический метод	0.10	-
2467	356844.00	1188327.18	Геодезический метод	0.10	-
2468	356845.20	1188325.60	Геодезический метод	0.10	-
2469	356846.92	1188324.61	Геодезический метод	0.10	-
2470	356848.88	1188324.36	Геодезический метод	0.10	-
2471	356851.31	1188324.92	Геодезический метод	0.10	-
2472	356886.74	1188335.05	Геодезический метод	0.10	-
2473	356972.30	1188360.65	Геодезический метод	0.10	-
2474	356986.39	1188365.16	Геодезический метод	0.10	-
2475	356990.97	1188350.91	Геодезический метод	0.10	-
2476	356992.25	1188349.39	Геодезический метод	0.10	-
2477	356994.01	1188348.48	Геодезический метод	0.10	-
2478	356995.99	1188348.33	Геодезический метод	0.10	-
2479	357017.65	1188354.52	Геодезический метод	0.10	-
2480	357051.40	1188363.28	Геодезический метод	0.10	-
2481	357061.06	1188322.85	Геодезический метод	0.10	-
2482	357068.47	1188324.95	Геодезический метод	0.10	-
2483	357068.07	1188326.39	Геодезический метод	0.10	-
2484	357070.21	1188327.00	Геодезический метод	0.10	-
2485	357061.05	1188365.93	Геодезический метод	0.10	-
2486	357134.27	1188386.12	Геодезический метод	0.10	-
2487	357145.94	1188343.93	Геодезический метод	0.10	-
2488	357151.16	1188345.37	Геодезический метод	0.10	-

2. Сведения о характерных точках границ объекта					
Обозначение характерных точек границ	Координаты, м		Метод определения координат характерной точки	Средняя квадратическая погрешность положения характерной точки (Mt), м	Описание обозначения точки на местности (при наличии)
	X	Y			
1	2	3	4	5	6
2489	357150.83	1188346.61	Геодезический метод	0.10	-
2490	357155.11	1188347.78	Геодезический метод	0.10	-
2491	357143.91	1188388.80	Геодезический метод	0.10	-
2492	357145.17	1188389.27	Геодезический метод	0.10	-
2493	357157.06	1188394.88	Геодезический метод	0.10	-
2494	357174.21	1188397.44	Геодезический метод	0.10	-
2495	357206.31	1188402.88	Геодезический метод	0.10	-
2496	357231.36	1188408.69	Геодезический метод	0.10	-
2497	357232.66	1188409.11	Геодезический метод	0.10	-
2498	357276.40	1188284.65	Геодезический метод	0.10	-
2499	357285.50	1188261.51	Геодезический метод	0.10	-
2500	357368.79	1188072.47	Геодезический метод	0.10	-
2501	357390.67	1188029.49	Геодезический метод	0.10	-
2502	357404.41	1188008.13	Геодезический метод	0.10	-
2503	357444.89	1187955.02	Геодезический метод	0.10	-
2504	357479.65	1187912.54	Геодезический метод	0.10	-
2505	357481.13	1187911.63	Геодезический метод	0.10	-
2506	357560.40	1187882.69	Геодезический метод	0.10	-
2507	357562.38	1187882.74	Геодезический метод	0.10	-
2508	357564.19	1187883.56	Геодезический метод	0.10	-
2509	357565.54	1187885.01	Геодезический метод	0.10	-
2510	357566.22	1187886.87	Геодезический метод	0.10	-
2511	357566.12	1187888.86	Геодезический метод	0.10	-
2512	357565.26	1187890.64	Геодезический метод	0.10	-
2513	357563.77	1187891.95	Геодезический метод	0.10	-

2. Сведения о характерных точках границ объекта					
Обозначение характерных точек границ	Координаты, м		Метод определения координат характерной точки	Средняя квадратическая погрешность положения характерной точки (Mt), м	Описание обозначения точки на местности (при наличии)
	X	Y			
1	2	3	4	5	6
2514	357485.97	1187920.51	Геодезический метод	0.10	-
2515	357452.50	1187961.53	Геодезический метод	0.10	-
2516	357412.36	1188014.20	Геодезический метод	0.10	-
2517	357399.11	1188034.85	Геодезический метод	0.10	-
2518	357377.65	1188077.11	Геодезический метод	0.10	-
2519	357294.57	1188265.72	Геодезический метод	0.10	-
2520	357285.64	1188288.49	Геодезический метод	0.10	-
2521	357242.18	1188412.20	Геодезический метод	0.10	-
2522	357253.02	1188415.71	Геодезический метод	0.10	-
2523	357267.89	1188378.85	Геодезический метод	0.10	-
2524	357302.70	1188290.83	Геодезический метод	0.10	-
2525	357342.14	1188196.49	Геодезический метод	0.10	-
2526	357375.37	1188121.22	Геодезический метод	0.10	-
2527	357377.44	1188112.23	Геодезический метод	0.10	-
2528	357390.48	1188087.49	Геодезический метод	0.10	-
2529	357406.71	1188062.47	Геодезический метод	0.10	-
2530	357438.44	1188012.65	Геодезический метод	0.10	-
2531	357435.36	1188009.64	Геодезический метод	0.10	-
2532	357434.59	1188007.81	Геодезический метод	0.10	-
2533	357434.59	1188005.83	Геодезический метод	0.10	-
2534	357435.36	1188004.00	Геодезический метод	0.10	-
2535	357465.83	1187972.91	Геодезический метод	0.10	-
2536	357487.86	1187953.88	Геодезический метод	0.10	-
2537	357518.41	1187932.23	Геодезический метод	0.10	-
2538	357543.64	1187916.91	Геодезический метод	0.10	-

2. Сведения о характерных точках границ объекта					
Обозначение характерных точек границ	Координаты, м		Метод определения координат характерной точки	Средняя квадратическая погрешность положения характерной точки (M <sub>t</sub> ), м	Описание обозначения точки на местности (при наличии)
	X	Y			
1	2	3	4	5	6
2539	357574.06	1187901.29	Геодезический метод	0.10	-
2540	357576.04	1187901.14	Геодезический метод	0.10	-
2541	357577.92	1187901.78	Геодезический метод	0.10	-
2542	357579.41	1187903.09	Геодезический метод	0.10	-
2543	357580.27	1187904.87	Геодезический метод	0.10	-
2544	357580.37	1187906.86	Геодезический метод	0.10	-
2545	357579.69	1187908.72	Геодезический метод	0.10	-
2546	357578.34	1187910.17	Геодезический метод	0.10	-
2547	357548.20	1187925.81	Геодезический метод	0.10	-
2548	357523.62	1187940.77	Геодезический метод	0.10	-
2549	357493.66	1187962.03	Геодезический метод	0.10	-
2550	357472.37	1187980.48	Геодезический метод	0.10	-
2551	357446.67	1188006.65	Геодезический метод	0.10	-
2552	357449.04	1188009.00	Геодезический метод	0.10	-
2553	357449.81	1188010.83	Геодезический метод	0.10	-
2554	357449.81	1188012.81	Геодезический метод	0.10	-
2555	357449.17	1188014.43	Геодезический метод	0.10	-
2556	357414.91	1188068.21	Геодезический метод	0.10	-
2557	357398.89	1188092.90	Геодезический метод	0.10	-
2558	357386.79	1188115.91	Геодезический метод	0.10	-
2559	357384.75	1188124.73	Геодезический метод	0.10	-
2560	357351.17	1188200.81	Геодезический метод	0.10	-
2561	357311.82	1188294.96	Геодезический метод	0.10	-
2562	357277.04	1188382.91	Геодезический метод	0.10	-
2563	357262.54	1188418.86	Геодезический метод	0.10	-

2. Сведения о характерных точках границ объекта					
Обозначение характерных точек границ	Координаты, м		Метод определения координат характерной точки	Средняя квадратическая погрешность положения характерной точки (Mt), м	Описание обозначения точки на местности (при наличии)
	X	Y			
1	2	3	4	5	6
2564	357264.03	1188420.07	Геодезический метод	0.10	-
2565	357264.98	1188421.81	Геодезический метод	0.10	-
2566	357265.18	1188423.79	Геодезический метод	0.10	-
2567	357264.60	1188425.68	Геодезический метод	0.10	-
2568	357263.32	1188427.20	Геодезический метод	0.10	-
2569	357261.56	1188428.11	Геодезический метод	0.10	-
2570	357259.58	1188428.26	Геодезический метод	0.10	-
2571	357258.81	1188428.10	Геодезический метод	0.10	-
2572	357254.79	1188437.89	Геодезический метод	0.10	-
2573	357253.44	1188439.34	Геодезический метод	0.10	-
2574	357252.62	1188439.82	Геодезический метод	0.10	-
2575	357234.65	1188484.33	Геодезический метод	0.10	-
2576	357235.05	1188486.27	Геодезический метод	0.10	-
2577	357234.65	1188488.21	Геодезический метод	0.10	-
2578	357188.00	1188605.02	Геодезический метод	0.10	-
2579	357127.54	1188750.47	Геодезический метод	0.10	-
2580	357124.81	1188763.09	Геодезический метод	0.10	-
2581	357185.37	1188763.27	Геодезический метод	0.10	-
2582	357234.77	1188763.81	Геодезический метод	0.10	-
2583	357242.84	1188750.20	Геодезический метод	0.10	-
2584	357244.39	1188748.97	Геодезический метод	0.10	-
2585	357246.30	1188748.43	Геодезический метод	0.10	-
2586	357259.95	1188748.36	Геодезический метод	0.10	-
2587	357256.75	1188742.41	Геодезический метод	0.10	-
2588	357255.99	1188734.83	Геодезический метод	0.10	-

2. Сведения о характерных точках границ объекта					
Обозначение характерных точек границ	Координаты, м		Метод определения координат характерной точки	Средняя квадратическая погрешность положения характерной точки (Mt), м	Описание обозначения точки на местности (при наличии)
	X	Y			
1	2	3	4	5	6
2589	357256.04	1188734.30	Геодезический метод	0.10	-
2590	357264.95	1188734.36	Геодезический метод	0.10	-
2591	357264.95	1188731.45	Геодезический метод	0.10	-
2592	357265.48	1188732.16	Геодезический метод	0.10	-
2593	357265.95	1188733.83	Геодезический метод	0.10	-
2594	357266.42	1188739.44	Геодезический метод	0.10	-
2595	357267.68	1188741.70	Геодезический метод	0.10	-
2596	357271.05	1188742.01	Геодезический метод	0.10	-
2597	357271.01	1188738.18	Геодезический метод	0.10	-
2598	357263.96	1188718.89	Геодезический метод	0.10	-
2599	357235.67	1188706.93	Геодезический метод	0.10	-
2600	357234.25	1188705.55	Геодезический метод	0.10	-
2601	357233.48	1188703.72	Геодезический метод	0.10	-
2602	357233.48	1188701.74	Геодезический метод	0.10	-
2603	357234.25	1188699.91	Геодезический метод	0.10	-
2604	357235.67	1188698.53	Геодезический метод	0.10	-
2605	357237.52	1188697.80	Геодезический метод	0.10	-
2606	357239.50	1188697.85	Геодезический метод	0.10	-
2607	357270.63	1188710.93	Геодезический метод	0.10	-
2608	357276.81	1188712.68	Геодезический метод	0.10	-
2609	357278.36	1188713.91	Геодезический метод	0.10	-
2610	357278.59	1188714.32	Геодезический метод	0.10	-
2611	357275.90	1188713.50	Геодезический метод	0.10	-
2612	357274.20	1188717.93	Геодезический метод	0.10	-
2613	357278.86	1188719.60	Геодезический метод	0.10	-

2. Сведения о характерных точках границ объекта					
Обозначение характерных точек границ	Координаты, м		Метод определения координат характерной точки	Средняя квадратическая погрешность положения характерной точки (Mt), м	Описание обозначения точки на местности (при наличии)
	X	Y			
1	2	3	4	5	6
2614	357277.65	1188721.04	Геодезический метод	0.10	-
2615	357275.89	1188721.95	Геодезический метод	0.10	-
2616	357275.73	1188721.99	Геодезический метод	0.10	-
2617	357279.89	1188733.35	Геодезический метод	0.10	-
2618	357289.26	1188686.27	Геодезический метод	0.10	-
2619	357290.29	1188684.58	Геодезический метод	0.10	-
2620	357291.90	1188683.42	Геодезический метод	0.10	-
2621	357293.84	1188682.98	Геодезический метод	0.10	-
2622	357345.12	1188689.59	Геодезический метод	0.10	-
2623	357388.98	1188538.81	Геодезический метод	0.10	-
2624	357392.96	1188531.75	Геодезический метод	0.10	-
2625	357394.51	1188530.52	Геодезический метод	0.10	-
2626	357396.42	1188529.98	Геодезический метод	0.10	-
2627	357398.38	1188530.23	Геодезический метод	0.10	-
2628	357400.10	1188531.22	Геодезический метод	0.10	-
2629	357401.30	1188532.80	Геодезический метод	0.10	-
2630	357401.79	1188534.72	Геодезический метод	0.10	-
2631	357401.49	1188536.68	Геодезический метод	0.10	-
2632	357398.14	1188542.90	Геодезический метод	0.10	-
2633	357353.35	1188696.86	Геодезический метод	0.10	-
2634	357352.00	1188698.65	Геодезический метод	0.10	-
2635	357350.34	1188699.73	Геодезический метод	0.10	-
2636	357348.39	1188700.07	Геодезический метод	0.10	-
2637	357297.96	1188693.54	Геодезический метод	0.10	-
2638	357285.75	1188754.98	Геодезический метод	0.10	-



## 2. Сведения о характерных точках границ объекта

Обозначение характерных точек границ	Координаты, м		Метод определения координат характерной точки	Средняя квадратическая погрешность положения характерной точки (Mt), м	Описание обозначения точки на местности (при наличии)
	X	Y			
1	2	3	4	5	6
2639	357284.72	1188756.67	Геодезический метод	0.10	-
2640	357283.11	1188757.83	Геодезический метод	0.10	-
2641	357281.17	1188758.27	Геодезический метод	0.10	-
2642	357281.00	1188758.27	Геодезический метод	0.10	-
2643	357280.95	1188763.99	Геодезический метод	0.10	-
2644	357292.49	1188764.03	Геодезический метод	0.10	-
2645	357292.75	1188739.60	Геодезический метод	0.10	-
2646	357298.86	1188739.90	Геодезический метод	0.10	-
2647	357299.06	1188735.09	Геодезический метод	0.10	-
2648	357300.58	1188735.78	Геодезический метод	0.10	-
2649	357301.93	1188737.23	Геодезический метод	0.10	-
2650	357302.61	1188739.09	Геодезический метод	0.10	-
2651	357302.43	1188771.93	Геодезический метод	0.10	-
2652	357306.95	1188771.93	Геодезический метод	0.10	-
2653	357308.80	1188772.66	Геодезический метод	0.10	-
2654	357310.22	1188774.04	Геодезический метод	0.10	-
2655	357310.99	1188775.87	Геодезический метод	0.10	-
2656	357310.99	1188777.85	Геодезический метод	0.10	-
2657	357310.22	1188779.68	Геодезический метод	0.10	-
2658	357308.80	1188781.06	Геодезический метод	0.10	-
2659	357306.95	1188781.79	Геодезический метод	0.10	-
2660	357289.33	1188782.19	Геодезический метод	0.10	-
2661	357272.17	1188811.40	Геодезический метод	0.10	-
2662	357274.13	1188811.58	Геодезический метод	0.10	-
2663	357276.15	1188812.58	Геодезический метод	0.10	-

2. Сведения о характерных точках границ объекта					
Обозначение характерных точек границ	Координаты, м		Метод определения координат характерной точки	Средняя квадратическая погрешность положения характерной точки (Mt), м	Описание обозначения точки на местности (при наличии)
	X	Y			
1	2	3	4	5	6
2664	357272.79	1188812.56	Геодезический метод	0.10	-
2665	357272.75	1188818.16	Геодезический метод	0.10	-
2666	357271.43	1188818.15	Геодезический метод	0.10	-
2667	357271.38	1188825.40	Геодезический метод	0.10	-
2668	357272.02	1188825.41	Геодезический метод	0.10	-
2669	357271.96	1188827.81	Геодезический метод	0.10	-
2670	357262.08	1188827.75	Геодезический метод	0.10	-
2671	357262.10	1188822.53	Геодезический метод	0.10	-
2672	357241.34	1188822.16	Геодезический метод	0.10	-
2673	357241.70	1188843.94	Геодезический метод	0.10	-
2674	357289.69	1188843.09	Геодезический метод	0.10	-
2675	357291.54	1188843.82	Геодезический метод	0.10	-
2676	357292.96	1188845.20	Геодезический метод	0.10	-
2677	357293.73	1188847.03	Геодезический метод	0.10	-
2678	357293.95	1188858.04	Геодезический метод	0.10	-
2679	357285.01	1188858.02	Геодезический метод	0.10	-
2680	357285.01	1188861.42	Геодезический метод	0.10	-
2681	357284.11	1188859.01	Геодезический метод	0.10	-
2682	357283.92	1188853.12	Геодезический метод	0.10	-
2683	357241.86	1188853.94	Геодезический метод	0.10	-
2684	357242.12	1188869.27	Геодезический метод	0.10	-
2685	357251.91	1188869.44	Геодезический метод	0.10	-
2686	357251.86	1188879.31	Геодезический метод	0.10	-
2687	357242.19	1188879.27	Геодезический метод	0.10	-
2688	357242.17	1188900.17	Геодезический метод	0.10	-

2. Сведения о характерных точках границ объекта					
Обозначение характерных точек границ	Координаты, м		Метод определения координат характерной точки	Средняя квадратическая погрешность положения характерной точки (Mt), м	Описание обозначения точки на местности (при наличии)
	X	Y			
1	2	3	4	5	6
2689	357251.75	1188900.12	Геодезический метод	0.10	-
2690	357251.70	1188909.99	Геодезический метод	0.10	-
2691	357242.15	1188910.17	Геодезический метод	0.10	-
2692	357242.06	1188965.50	Геодезический метод	0.10	-
2693	357243.13	1188982.70	Геодезический метод	0.10	-
2694	357243.14	1188984.80	Геодезический метод	0.10	-
2695	357254.09	1188980.25	Геодезический метод	0.10	-
2696	357256.07	1188980.20	Геодезический метод	0.10	-
2697	357257.83	1188980.89	Геодезический метод	0.10	-
2698	357254.01	1188983.06	Геодезический метод	0.10	-
2699	357257.65	1188989.45	Геодезический метод	0.10	-
2700	357243.21	1188995.63	Геодезический метод	0.10	-
2701	357243.70	1189079.67	Геодезический метод	0.10	-
2702	357249.89	1189079.56	Геодезический метод	0.10	-
2703	357251.65	1189079.06	Геодезический метод	0.10	-
2704	357251.73	1189084.03	Геодезический метод	0.10	-
2705	357257.15	1189083.89	Геодезический метод	0.10	-
2706	357257.13	1189085.55	Геодезический метод	0.10	-
2707	357256.36	1189087.38	Геодезический метод	0.10	-
2708	357254.94	1189088.76	Геодезический метод	0.10	-
2709	357253.09	1189089.49	Геодезический метод	0.10	-
2710	357243.76	1189089.67	Геодезический метод	0.10	-
2711	357243.78	1189094.11	Геодезический метод	0.10	-
2712	357246.21	1189108.53	Геодезический метод	0.10	-
2713	357248.15	1189114.90	Геодезический метод	0.10	-

2. Сведения о характерных точках границ объекта					
Обозначение характерных точек границ	Координаты, м		Метод определения координат характерной точки	Средняя квадратическая погрешность положения характерной точки (Mt), м	Описание обозначения точки на местности (при наличии)
	X	Y			
1	2	3	4	5	6
2714	357258.50	1189110.66	Геодезический метод	0.10	-
2715	357260.48	1189110.61	Геодезический метод	0.10	-
2716	357262.33	1189111.34	Геодезический метод	0.10	-
2717	357263.75	1189112.72	Геодезический метод	0.10	-
2718	357264.52	1189114.55	Геодезический метод	0.10	-
2719	357264.52	1189116.53	Геодезический метод	0.10	-
2720	357263.75	1189118.36	Геодезический метод	0.10	-
2721	357262.33	1189119.74	Геодезический метод	0.10	-
2722	357248.66	1189125.52	Геодезический метод	0.10	-
2723	357251.13	1189132.17	Геодезический метод	0.10	-
2724	357264.14	1189160.12	Геодезический метод	0.10	-
2725	357265.87	1189159.30	Геодезический метод	0.10	-
2726	357270.14	1189168.24	Геодезический метод	0.10	-
2727	357268.36	1189169.20	Геодезический метод	0.10	-
2728	357333.17	1189308.49	Геодезический метод	0.10	-
2729	357383.36	1189411.54	Геодезический метод	0.10	-
2730	357386.00	1189410.40	Геодезический метод	0.10	-
2731	357389.25	1189417.13	Геодезический метод	0.10	-
2732	357393.06	1189415.35	Геодезический метод	0.10	-
2733	357393.06	1189415.82	Геодезический метод	0.10	-
2734	357392.29	1189417.65	Геодезический метод	0.10	-
2735	357391.22	1189418.78	Геодезический метод	0.10	-
2736	357403.88	1189413.14	Геодезический метод	0.10	-
2737	357405.86	1189413.09	Геодезический метод	0.10	-
2738	357407.71	1189413.82	Геодезический метод	0.10	-

2. Сведения о характерных точках границ объекта					
Обозначение характерных точек границ	Координаты, м		Метод определения координат характерной точки	Средняя квадратическая погрешность положения характерной точки (Mt), м	Описание обозначения точки на местности (при наличии)
	X	Y			
1	2	3	4	5	6
2739	357409.13	1189415.20	Геодезический метод	0.10	-
2740	357409.90	1189417.03	Геодезический метод	0.10	-
2741	357409.90	1189419.01	Геодезический метод	0.10	-
2742	357409.13	1189420.84	Геодезический метод	0.10	-
2743	357407.71	1189422.22	Геодезический метод	0.10	-
2744	357386.24	1189431.92	Геодезический метод	0.10	-
2745	357384.26	1189431.97	Геодезический метод	0.10	-
2746	357382.41	1189431.24	Геодезический метод	0.10	-
2747	357380.99	1189429.86	Геодезический метод	0.10	-
2748	357376.43	1189420.15	Геодезический метод	0.10	-
2749	357344.11	1189353.78	Геодезический метод	0.10	-
2750	357330.77	1189360.72	Геодезический метод	0.10	-
2751	357254.46	1189393.51	Геодезический метод	0.10	-
2752	357252.39	1189397.69	Геодезический метод	0.10	-
2753	357258.53	1189415.81	Геодезический метод	0.10	-
2754	357258.43	1189417.80	Геодезический метод	0.10	-
2755	357257.57	1189419.58	Геодезический метод	0.10	-
2756	357223.10	1189463.93	Геодезический метод	0.10	-
2757	357226.78	1189469.20	Геодезический метод	0.10	-
2758	357232.92	1189480.28	Геодезический метод	0.10	-
2759	357242.34	1189479.11	Геодезический метод	0.10	-
2760	357245.09	1189485.10	Геодезический метод	0.10	-
2761	357273.82	1189471.64	Геодезический метод	0.10	-
2762	357272.25	1189468.25	Геодезический метод	0.10	-
2763	357276.73	1189466.20	Геодезический метод	0.10	-

2. Сведения о характерных точках границ объекта					
Обозначение характерных точек границ	Координаты, м		Метод определения координат характерной точки	Средняя квадратическая погрешность положения характерной точки (Mt), м	Описание обозначения точки на местности (при наличии)
	X	Y			
1	2	3	4	5	6
2764	357274.71	1189461.73	Геодезический метод	0.10	-
2765	357275.62	1189461.32	Геодезический метод	0.10	-
2766	357277.60	1189461.27	Геодезический метод	0.10	-
2767	357279.45	1189462.00	Геодезический метод	0.10	-
2768	357280.87	1189463.38	Геодезический метод	0.10	-
2769	357282.82	1189467.29	Геодезический метод	0.10	-
2770	357309.76	1189453.94	Геодезический метод	0.10	-
2771	357311.74	1189453.79	Геодезический метод	0.10	-
2772	357313.62	1189454.43	Геодезический метод	0.10	-
2773	357315.11	1189455.74	Геодезический метод	0.10	-
2774	357315.97	1189457.52	Геодезический метод	0.10	-
2775	357316.07	1189459.51	Геодезический метод	0.10	-
2776	357315.39	1189461.37	Геодезический метод	0.10	-
2777	357314.04	1189462.82	Геодезический метод	0.10	-
2778	357282.48	1189478.63	Геодезический метод	0.10	-
2779	357247.94	1189494.85	Геодезический метод	0.10	-
2780	357246.52	1189496.23	Геодезический метод	0.10	-
2781	357244.67	1189496.96	Геодезический метод	0.10	-
2782	357243.39	1189497.02	Геодезический метод	0.10	-
2783	357241.49	1189497.81	Геодезический метод	0.10	-
2784	357239.51	1189497.86	Геодезический метод	0.10	-
2785	357237.66	1189497.13	Геодезический метод	0.10	-
2786	357229.02	1189490.83	Геодезический метод	0.10	-
2787	357223.55	1189492.24	Геодезический метод	0.10	-
2788	357220.19	1189485.20	Геодезический метод	0.10	-

2. Сведения о характерных точках границ объекта					
Обозначение характерных точек границ	Координаты, м		Метод определения координат характерной точки	Средняя квадратическая погрешность положения характерной точки (Mt), м	Описание обозначения точки на местности (при наличии)
	X	Y			
1	2	3	4	5	6
2789	357218.00	1189486.23	Геодезический метод	0.10	-
2790	357217.71	1189485.75	Геодезический метод	0.10	-
2791	357216.69	1189486.23	Геодезический метод	0.10	-
2792	357216.73	1189485.99	Геодезический метод	0.10	-
2793	357217.76	1189484.30	Геодезический метод	0.10	-
2794	357219.37	1189483.14	Геодезический метод	0.10	-
2795	357222.56	1189482.22	Геодезический метод	0.10	-
2796	357218.08	1189474.13	Геодезический метод	0.10	-
2797	357214.25	1189468.74	Геодезический метод	0.10	-
2798	357191.83	1189468.20	Геодезический метод	0.10	-
2799	357191.82	1189475.18	Геодезический метод	0.10	-
2800	357191.05	1189477.01	Геодезический метод	0.10	-
2801	357189.55	1189478.61	Геодезический метод	0.10	-
2802	357187.74	1189479.43	Геодезический метод	0.10	-
2803	357186.40	1189479.55	Геодезический метод	0.10	-
2804	357157.85	1189479.31	Геодезический метод	0.10	-
2805	357156.84	1189482.76	Геодезический метод	0.10	-
2806	357158.66	1189534.47	Геодезический метод	0.10	-
2807	357160.68	1189542.95	Геодезический метод	0.10	-
2808	357160.38	1189544.91	Геодезический метод	0.10	-
2809	357159.35	1189546.60	Геодезический метод	0.10	-
2810	357157.74	1189547.76	Геодезический метод	0.10	-
2811	357155.80	1189548.20	Геодезический метод	0.10	-
2812	357153.85	1189547.86	Геодезический метод	0.10	-
2813	357152.19	1189546.78	Геодезический метод	0.10	-

2. Сведения о характерных точках границ объекта					
Обозначение характерных точек границ	Координаты, м		Метод определения координат характерной точки	Средняя квадратическая погрешность положения характерной точки (Mt), м	Описание обозначения точки на местности (при наличии)
	X	Y			
1	2	3	4	5	6
2814	357151.07	1189545.14	Геодезический метод	0.10	-
2815	357148.68	1189535.42	Геодезический метод	0.10	-
2816	357146.86	1189481.38	Геодезический метод	0.10	-
2817	357147.45	1189479.22	Геодезический метод	0.10	-
2818	357134.90	1189479.12	Геодезический метод	0.10	-
2819	357005.05	1189538.51	Геодезический метод	0.10	-
2820	356977.85	1189544.33	Геодезический метод	0.10	-
2821	356972.68	1189544.77	Геодезический метод	0.10	-
2822	356964.66	1189570.76	Геодезический метод	0.10	-
2823	356964.79	1189579.01	Геодезический метод	0.10	-
2824	356975.78	1189578.50	Геодезический метод	0.10	-
2825	356975.90	1189587.76	Геодезический метод	0.10	-
2826	356978.79	1189587.47	Геодезический метод	0.10	-
2827	356976.95	1189588.31	Геодезический метод	0.10	-
2828	356967.44	1189588.88	Геодезический метод	0.10	-
2829	356967.94	1189601.16	Геодезический метод	0.10	-
2830	356967.26	1189603.02	Геодезический метод	0.10	-
2831	356965.91	1189604.47	Геодезический метод	0.10	-
2832	356964.10	1189605.29	Геодезический метод	0.10	-
1	356728.76	1188293.52	Геодезический метод	0.10	-
2	356737.38	1188283.99	Геодезический метод	0.10	-
3	356733.47	1188280.18	Геодезический метод	0.10	-
4	356722.46	1188289.21	Геодезический метод	0.10	-
5	356728.76	1188293.52	Геодезический метод	0.10	-
7	356726.81	1188314.70	Геодезический метод	0.10	-



2. Сведения о характерных точках границ объекта					
Обозначение характерных точек границ	Координаты, м		Метод определения координат характерной точки	Средняя квадратическая погрешность положения характерной точки (Mt), м	Описание обозначения точки на местности (при наличии)
	X	Y			
1	2	3	4	5	6
8	356729.42	1188310.92	Геодезический метод	0.10	-
9	356739.20	1188297.75	Геодезический метод	0.10	-
10	356740.05	1188295.95	Геодезический метод	0.10	-
11	356732.66	1188304.02	Геодезический метод	0.10	-
12	356730.90	1188304.93	Геодезический метод	0.10	-
13	356728.92	1188305.08	Геодезический метод	0.10	-
14	356727.04	1188304.44	Геодезический метод	0.10	-
15	356714.62	1188295.97	Геодезический метод	0.10	-
16	356701.50	1188307.50	Геодезический метод	0.10	-
17	356719.88	1188312.89	Геодезический метод	0.10	-
18	356726.81	1188314.70	Геодезический метод	0.10	-
20	356780.67	1188437.53	Геодезический метод	0.10	-
21	356783.36	1188437.32	Геодезический метод	0.10	-
22	356806.92	1188434.35	Геодезический метод	0.10	-
23	356780.77	1188352.57	Геодезический метод	0.10	-
24	356780.87	1188350.58	Геодезический метод	0.10	-
25	356785.93	1188335.83	Геодезический метод	0.10	-
26	356743.23	1188322.88	Геодезический метод	0.10	-
27	356750.85	1188342.26	Геодезический метод	0.10	-
28	356780.67	1188437.53	Геодезический метод	0.10	-
30	357121.32	1188739.26	Геодезический метод	0.10	-
31	357178.89	1188600.89	Геодезический метод	0.10	-
32	357224.08	1188487.72	Геодезический метод	0.10	-
33	357223.68	1188486.01	Геодезический метод	0.10	-
34	357223.98	1188484.05	Геодезический метод	0.10	-

2. Сведения о характерных точках границ объекта					
Обозначение характерных точек границ	Координаты, м		Метод определения координат характерной точки	Средняя квадратическая погрешность положения характерной точки (Mt), м	Описание обозначения точки на местности (при наличии)
	X	Y			
1	2	3	4	5	6
35	357244.97	1188432.23	Геодезический метод	0.10	-
36	357246.32	1188430.78	Геодезический метод	0.10	-
37	357247.14	1188430.30	Геодезический метод	0.10	-
38	357249.27	1188425.01	Геодезический метод	0.10	-
39	357238.86	1188421.63	Геодезический метод	0.10	-
40	357235.91	1188429.91	Геодезический метод	0.10	-
41	357234.63	1188431.43	Геодезический метод	0.10	-
42	357232.87	1188432.34	Геодезический метод	0.10	-
43	357230.89	1188432.49	Геодезический метод	0.10	-
44	357228.91	1188431.90	Геодезический метод	0.10	-
45	357220.88	1188456.81	Геодезический метод	0.10	-
46	357222.64	1188457.73	Геодезический метод	0.10	-
47	357223.92	1188459.25	Геодезический метод	0.10	-
48	357224.50	1188461.14	Геодезический метод	0.10	-
49	357224.30	1188463.12	Геодезический метод	0.10	-
50	357222.77	1188467.45	Геодезический метод	0.10	-
51	357171.56	1188595.33	Геодезический метод	0.10	-
52	357162.67	1188619.32	Геодезический метод	0.10	-
53	357140.94	1188671.75	Геодезический метод	0.10	-
54	357123.59	1188715.59	Геодезический метод	0.10	-
55	357114.74	1188737.55	Геодезический метод	0.10	-
56	357121.32	1188739.26	Геодезический метод	0.10	-
58	356266.54	1188838.71	Геодезический метод	0.10	-
59	356268.55	1188829.32	Геодезический метод	0.10	-
60	356273.37	1188830.31	Геодезический метод	0.10	-

2. Сведения о характерных точках границ объекта					
Обозначение характерных точек границ	Координаты, м		Метод определения координат характерной точки	Средняя квадратическая погрешность положения характерной точки (Mt), м	Описание обозначения точки на местности (при наличии)
	X	Y			
1	2	3	4	5	6
61	356275.81	1188818.20	Геодезический метод	0.10	-
62	356290.61	1188749.03	Геодезический метод	0.10	-
63	356298.41	1188726.44	Геодезический метод	0.10	-
64	356299.69	1188724.92	Геодезический метод	0.10	-
65	356303.83	1188722.70	Геодезический метод	0.10	-
66	356330.71	1188710.14	Геодезический метод	0.10	-
67	356353.34	1188600.49	Геодезический метод	0.10	-
68	356352.70	1188598.71	Геодезический метод	0.10	-
69	356352.73	1188597.05	Геодезический метод	0.10	-
70	356331.25	1188585.77	Геодезический метод	0.10	-
71	356327.99	1188583.78	Геодезический метод	0.10	-
72	356326.79	1188582.20	Геодезический метод	0.10	-
73	356326.30	1188580.28	Геодезический метод	0.10	-
74	356326.60	1188578.32	Геодезический метод	0.10	-
75	356329.29	1188573.89	Геодезический метод	0.10	-
76	356328.78	1188573.72	Геодезический метод	0.10	-
77	356273.82	1188612.41	Геодезический метод	0.10	-
78	356253.17	1188627.20	Геодезический метод	0.10	-
79	356220.17	1188651.90	Геодезический метод	0.10	-
80	356214.66	1188656.27	Геодезический метод	0.10	-
81	356234.90	1188662.60	Геодезический метод	0.10	-
82	356236.45	1188663.83	Геодезический метод	0.10	-
83	356236.61	1188664.03	Геодезический метод	0.10	-
84	356240.13	1188665.04	Геодезический метод	0.10	-
85	356237.73	1188674.63	Геодезический метод	0.10	-

2. Сведения о характерных точках границ объекта					
Обозначение характерных точек границ	Координаты, м		Метод определения координат характерной точки	Средняя квадратическая погрешность положения характерной точки (Mt), м	Описание обозначения точки на местности (при наличии)
	X	Y			
1	2	3	4	5	6
86	356235.85	1188674.17	Геодезический метод	0.10	-
87	356215.15	1188749.56	Геодезический метод	0.10	-
88	356218.73	1188750.45	Геодезический метод	0.10	-
89	356216.31	1188760.04	Геодезический метод	0.10	-
90	356212.48	1188759.28	Геодезический метод	0.10	-
91	356201.33	1188796.98	Геодезический метод	0.10	-
92	356197.22	1188814.37	Геодезический метод	0.10	-
93	356194.82	1188823.73	Геодезический метод	0.10	-
94	356266.54	1188838.71	Геодезический метод	0.10	-
96	356356.01	1188587.49	Геодезический метод	0.10	-
97	356356.68	1188585.70	Геодезический метод	0.10	-
98	356358.03	1188584.25	Геодезический метод	0.10	-
99	356359.84	1188583.43	Геодезический метод	0.10	-
100	356360.01	1188583.40	Геодезический метод	0.10	-
101	356340.60	1188574.76	Геодезический метод	0.10	-
102	356338.38	1188578.24	Геодезический метод	0.10	-
103	356356.01	1188587.49	Геодезический метод	0.10	-
105	356588.00	1188710.59	Геодезический метод	0.10	-
106	356592.41	1188699.09	Геодезический метод	0.10	-
107	356499.45	1188651.05	Геодезический метод	0.10	-
108	356485.71	1188643.72	Геодезический метод	0.10	-
109	356386.53	1188595.52	Геодезический метод	0.10	-
110	356365.28	1188585.81	Геодезический метод	0.10	-
111	356365.90	1188587.56	Геодезический метод	0.10	-
112	356365.80	1188589.53	Геодезический метод	0.10	-

2. Сведения о характерных точках границ объекта					
Обозначение характерных точек границ	Координаты, м		Метод определения координат характерной точки	Средняя квадратическая погрешность положения характерной точки (Mt), м	Описание обозначения точки на местности (при наличии)
	X	Y			
1	2	3	4	5	6
113	356365.24	1188592.29	Геодезический метод	0.10	-
114	356419.61	1188620.74	Геодезический метод	0.10	-
115	356450.73	1188636.79	Геодезический метод	0.10	-
116	356493.46	1188658.02	Геодезический метод	0.10	-
117	356509.43	1188665.03	Геодезический метод	0.10	-
118	356534.17	1188677.54	Геодезический метод	0.10	-
119	356564.84	1188692.81	Геодезический метод	0.10	-
120	356586.48	1188705.55	Геодезический метод	0.10	-
121	356587.68	1188707.13	Геодезический метод	0.10	-
122	356588.17	1188709.05	Геодезический метод	0.10	-
123	356588.00	1188710.59	Геодезический метод	0.10	-
131	356190.92	1188797.56	Геодезический метод	0.10	-
132	356191.77	1188794.05	Геодезический метод	0.10	-
133	356193.86	1188786.66	Геодезический метод	0.10	-
134	356193.86	1188784.68	Геодезический метод	0.10	-
135	356194.63	1188782.85	Геодезический метод	0.10	-
136	356195.32	1188782.05	Геодезический метод	0.10	-
137	356204.17	1188751.76	Геодезический метод	0.10	-
138	356216.19	1188707.99	Геодезический метод	0.10	-
139	356216.19	1188706.01	Геодезический метод	0.10	-
140	356216.96	1188704.18	Геодезический метод	0.10	-
141	356217.38	1188703.65	Геодезический метод	0.10	-
142	356226.50	1188670.44	Геодезический метод	0.10	-
143	356211.79	1188665.85	Геодезический метод	0.10	-
144	356196.47	1188676.43	Геодезический метод	0.10	-

2. Сведения о характерных точках границ объекта					
Обозначение характерных точек границ	Координаты, м		Метод определения координат характерной точки	Средняя квадратическая погрешность положения характерной точки (Mt), м	Описание обозначения точки на местности (при наличии)
	X	Y			
1	2	3	4	5	6
145	356211.02	1188691.94	Геодезический метод	0.10	-
146	356211.79	1188693.77	Геодезический метод	0.10	-
147	356211.79	1188695.75	Геодезический метод	0.10	-
148	356185.26	1188795.54	Геодезический метод	0.10	-
149	356190.92	1188797.56	Геодезический метод	0.10	-
151	356642.69	1188723.01	Геодезический метод	0.10	-
152	356644.62	1188708.93	Геодезический метод	0.10	-
153	356601.91	1188702.26	Геодезический метод	0.10	-
154	356599.33	1188709.01	Геодезический метод	0.10	-
155	356642.69	1188723.01	Геодезический метод	0.10	-
157	356881.43	1188738.30	Геодезический метод	0.10	-
158	356953.37	1188732.70	Геодезический метод	0.10	-
159	356952.08	1188724.92	Геодезический метод	0.10	-
160	356954.72	1188708.94	Геодезический метод	0.10	-
161	356923.79	1188708.34	Геодезический метод	0.10	-
162	356923.62	1188713.18	Геодезический метод	0.10	-
163	356913.75	1188713.05	Геодезический метод	0.10	-
164	356913.99	1188702.25	Геодезический метод	0.10	-
165	356914.76	1188700.42	Геодезический метод	0.10	-
166	356916.18	1188699.04	Геодезический метод	0.10	-
167	356918.03	1188698.31	Геодезический метод	0.10	-
168	356956.96	1188698.99	Геодезический метод	0.10	-
169	356964.26	1188675.46	Геодезический метод	0.10	-
170	356911.97	1188662.98	Геодезический метод	0.10	-
171	356910.36	1188661.82	Геодезический метод	0.10	-

2. Сведения о характерных точках границ объекта					
Обозначение характерных точек границ	Координаты, м		Метод определения координат характерной точки	Средняя квадратическая погрешность положения характерной точки (Mt), м	Описание обозначения точки на местности (при наличии)
	X	Y			
1	2	3	4	5	6
172	356909.33	1188660.13	Геодезический метод	0.10	-
173	356909.03	1188658.17	Геодезический метод	0.10	-
174	356909.52	1188656.25	Геодезический метод	0.10	-
175	356910.72	1188654.67	Геодезический метод	0.10	-
176	356912.44	1188653.68	Геодезический метод	0.10	-
177	356914.40	1188653.43	Геодезический метод	0.10	-
178	356918.93	1188654.44	Геодезический метод	0.10	-
179	356920.20	1188649.06	Геодезический метод	0.10	-
180	356929.84	1188651.23	Геодезический метод	0.10	-
181	356928.66	1188656.75	Геодезический метод	0.10	-
182	356966.87	1188665.80	Геодезический метод	0.10	-
183	356981.54	1188601.85	Геодезический метод	0.10	-
184	356925.00	1188588.20	Геодезический метод	0.10	-
185	356923.84	1188593.64	Геодезический метод	0.10	-
186	356914.20	1188591.46	Геодезический метод	0.10	-
187	356915.25	1188585.92	Геодезический метод	0.10	-
188	356883.85	1188578.71	Геодезический метод	0.10	-
189	356882.24	1188577.55	Геодезический метод	0.10	-
190	356881.21	1188575.86	Геодезический метод	0.10	-
191	356880.91	1188573.90	Геодезический метод	0.10	-
192	356885.37	1188554.06	Геодезический метод	0.10	-
193	356894.99	1188556.22	Геодезический метод	0.10	-
194	356891.88	1188570.38	Геодезический метод	0.10	-
195	356922.48	1188577.31	Геодезический метод	0.10	-
196	356988.82	1188593.32	Геодезический метод	0.10	-

2. Сведения о характерных точках границ объекта					
Обозначение характерных точек границ	Координаты, м		Метод определения координат характерной точки	Средняя квадратическая погрешность положения характерной точки (Mt), м	Описание обозначения точки на местности (при наличии)
	X	Y			
1	2	3	4	5	6
197	357004.83	1188596.96	Геодезический метод	0.10	-
198	357031.18	1188499.97	Геодезический метод	0.10	-
199	357005.93	1188493.11	Геодезический метод	0.10	-
200	357004.27	1188498.78	Геодезический метод	0.10	-
201	357003.07	1188500.36	Геодезический метод	0.10	-
202	357001.35	1188501.35	Геодезический метод	0.10	-
203	356999.39	1188501.60	Геодезический метод	0.10	-
204	356997.48	1188501.06	Геодезический метод	0.10	-
205	356995.93	1188499.83	Геодезический метод	0.10	-
206	356994.98	1188498.09	Геодезический метод	0.10	-
207	356994.78	1188496.11	Геодезический метод	0.10	-
208	356996.28	1188490.47	Геодезический метод	0.10	-
209	356900.09	1188464.03	Геодезический метод	0.10	-
210	356890.52	1188498.70	Геодезический метод	0.10	-
211	356880.91	1188496.48	Геодезический метод	0.10	-
212	356890.45	1188461.38	Геодезический метод	0.10	-
213	356871.09	1188456.09	Геодезический метод	0.10	-
214	356833.73	1188446.69	Геодезический метод	0.10	-
215	356831.97	1188447.59	Геодезический метод	0.10	-
216	356829.99	1188447.74	Геодезический метод	0.10	-
217	356828.11	1188447.10	Геодезический метод	0.10	-
218	356826.62	1188445.79	Геодезический метод	0.10	-
219	356826.01	1188444.74	Геодезический метод	0.10	-
220	356820.40	1188443.33	Геодезический метод	0.10	-
221	356813.91	1188443.55	Геодезический метод	0.10	-



2. Сведения о характерных точках границ объекта					
Обозначение характерных точек границ	Координаты, м		Метод определения координат характерной точки	Средняя квадратическая погрешность положения характерной точки (Mt), м	Описание обозначения точки на местности (при наличии)
	X	Y			
1	2	3	4	5	6
222	356783.77	1188447.33	Геодезический метод	0.10	-
223	356801.26	1188502.28	Геодезический метод	0.10	-
224	356808.42	1188525.48	Геодезический метод	0.10	-
225	356811.50	1188524.82	Геодезический метод	0.10	-
226	356813.45	1188525.16	Геодезический метод	0.10	-
227	356815.11	1188526.24	Геодезический метод	0.10	-
228	356816.23	1188527.88	Геодезический метод	0.10	-
229	356825.39	1188554.85	Геодезический метод	0.10	-
230	356835.53	1188582.20	Геодезический метод	0.10	-
231	356835.53	1188584.18	Геодезический метод	0.10	-
232	356834.76	1188586.01	Геодезический метод	0.10	-
233	356831.35	1188591.24	Геодезический метод	0.10	-
234	356833.81	1188599.13	Геодезический метод	0.10	-
235	356845.88	1188635.04	Геодезический метод	0.10	-
236	356853.36	1188659.32	Геодезический метод	0.10	-
237	356858.21	1188663.67	Геодезический метод	0.10	-
238	356859.04	1188665.36	Геодезический метод	0.10	-
239	356873.93	1188712.79	Геодезический метод	0.10	-
240	356881.43	1188738.30	Геодезический метод	0.10	-
242	356793.66	1188782.38	Геодезический метод	0.10	-
243	356814.73	1188775.68	Геодезический метод	0.10	-
244	356821.44	1188772.23	Геодезический метод	0.10	-
245	356817.53	1188758.48	Геодезический метод	0.10	-
246	356814.45	1188745.04	Геодезический метод	0.10	-
247	356757.21	1188728.80	Геодезический метод	0.10	-

## 2. Сведения о характерных точках границ объекта

Обозначение характерных точек границ	Координаты, м		Метод определения координат характерной точки	Средняя квадратическая погрешность положения характерной точки (Mt), м	Описание обозначения точки на местности (при наличии)
	X	Y			
1	2	3	4	5	6
248	356732.59	1188724.58	Геодезический метод	0.10	-
249	356654.49	1188710.59	Геодезический метод	0.10	-
250	356652.44	1188725.54	Геодезический метод	0.10	-
251	356678.07	1188729.67	Геодезический метод	0.10	-
252	356732.87	1188739.13	Геодезический метод	0.10	-
253	356769.67	1188743.92	Геодезический метод	0.10	-
254	356779.11	1188745.67	Геодезический метод	0.10	-
255	356780.77	1188746.75	Геодезический метод	0.10	-
256	356781.89	1188748.39	Геодезический метод	0.10	-
257	356783.66	1188753.85	Геодезический метод	0.10	-
258	356793.66	1188782.38	Геодезический метод	0.10	-
260	356830.18	1188766.41	Геодезический метод	0.10	-
261	356870.41	1188736.27	Геодезический метод	0.10	-
262	356864.24	1188715.31	Геодезический метод	0.10	-
263	356849.88	1188669.54	Геодезический метод	0.10	-
264	356845.01	1188665.18	Геодезический метод	0.10	-
265	356844.16	1188663.44	Геодезический метод	0.10	-
266	356836.24	1188637.73	Геодезический метод	0.10	-
267	356824.18	1188601.84	Геодезический метод	0.10	-
268	356820.90	1188590.99	Геодезический метод	0.10	-
269	356821.10	1188589.01	Геодезический метод	0.10	-
270	356821.79	1188587.61	Геодезический метод	0.10	-
271	356825.06	1188582.58	Геодезический метод	0.10	-
272	356815.84	1188557.84	Геодезический метод	0.10	-
273	356808.37	1188535.82	Геодезический метод	0.10	-

2. Сведения о характерных точках границ объекта					
Обозначение характерных точек границ	Координаты, м		Метод определения координат характерной точки	Средняя квадратическая погрешность положения характерной точки (Mt), м	Описание обозначения точки на местности (при наличии)
	X	Y			
1	2	3	4	5	6
274	356805.17	1188536.51	Геодезический метод	0.10	-
275	356803.22	1188536.17	Геодезический метод	0.10	-
276	356801.56	1188535.09	Геодезический метод	0.10	-
277	356800.44	1188533.45	Геодезический метод	0.10	-
278	356785.38	1188485.26	Геодезический метод	0.10	-
279	356772.25	1188444.12	Геодезический метод	0.10	-
280	356741.30	1188345.25	Геодезический метод	0.10	-
281	356735.61	1188331.07	Геодезический метод	0.10	-
282	356732.87	1188323.52	Геодезический метод	0.10	-
283	356731.44	1188324.76	Геодезический метод	0.10	-
284	356729.56	1188325.40	Геодезический метод	0.10	-
285	356727.58	1188325.25	Геодезический метод	0.10	-
286	356716.82	1188322.42	Геодезический метод	0.10	-
287	356694.76	1188315.95	Геодезический метод	0.10	-
288	356670.58	1188337.44	Геодезический метод	0.10	-
289	356626.93	1188375.46	Геодезический метод	0.10	-
290	356607.54	1188391.77	Геодезический метод	0.10	-
291	356594.44	1188401.48	Геодезический метод	0.10	-
292	356574.32	1188414.20	Геодезический метод	0.10	-
293	356539.69	1188436.48	Геодезический метод	0.10	-
294	356508.93	1188454.98	Геодезический метод	0.10	-
295	356474.43	1188477.72	Геодезический метод	0.10	-
296	356452.31	1188492.05	Геодезический метод	0.10	-
297	356442.05	1188498.35	Геодезический метод	0.10	-
298	356405.78	1188521.53	Геодезический метод	0.10	-

2. Сведения о характерных точках границ объекта					
Обозначение характерных точек границ	Координаты, м		Метод определения координат характерной точки	Средняя квадратическая погрешность положения характерной точки (Mt), м	Описание обозначения точки на местности (при наличии)
	X	Y			
1	2	3	4	5	6
299	356349.73	1188558.86	Геодезический метод	0.10	-
300	356341.93	1188564.41	Геодезический метод	0.10	-
301	356358.21	1188571.58	Геодезический метод	0.10	-
302	356391.17	1188586.66	Геодезический метод	0.10	-
303	356490.64	1188635.01	Геодезический метод	0.10	-
304	356508.40	1188644.47	Геодезический метод	0.10	-
305	356571.98	1188542.27	Геодезический метод	0.10	-
306	356570.38	1188539.84	Геодезический метод	0.10	-
307	356578.68	1188534.49	Геодезический метод	0.10	-
308	356582.48	1188539.93	Геодезический метод	0.10	-
309	356582.97	1188541.85	Геодезический метод	0.10	-
310	356582.67	1188543.81	Геодезический метод	0.10	-
311	356582.10	1188544.93	Геодезический метод	0.10	-
312	356517.29	1188649.11	Геодезический метод	0.10	-
313	356600.25	1188691.88	Геодезический метод	0.10	-
314	356645.34	1188698.83	Геодезический метод	0.10	-
315	356647.15	1188698.01	Геодезический метод	0.10	-
316	356647.78	1188697.87	Геодезический метод	0.10	-
317	356648.23	1188696.66	Геодезический метод	0.10	-
318	356639.70	1188695.60	Геодезический метод	0.10	-
319	356643.40	1188686.09	Геодезический метод	0.10	-
320	356649.33	1188686.72	Геодезический метод	0.10	-
321	356651.23	1188677.04	Геодезический метод	0.10	-
322	356652.26	1188675.35	Геодезический метод	0.10	-
323	356653.87	1188674.19	Геодезический метод	0.10	-

2. Сведения о характерных точках границ объекта					
Обозначение характерных точек границ	Координаты, м		Метод определения координат характерной точки	Средняя квадратическая погрешность положения характерной точки (Mt), м	Описание обозначения точки на местности (при наличии)
	X	Y			
1	2	3	4	5	6
324	356692.73	1188657.39	Геодезический метод	0.10	-
325	356694.71	1188657.34	Геодезический метод	0.10	-
326	356698.14	1188658.68	Геодезический метод	0.10	-
327	356696.05	1188664.31	Геодезический метод	0.10	-
328	356700.68	1188666.02	Геодезический метод	0.10	-
329	356700.58	1188666.32	Геодезический метод	0.10	-
330	356699.30	1188667.84	Геодезический метод	0.10	-
331	356697.54	1188668.75	Геодезический метод	0.10	-
332	356695.56	1188668.90	Геодезический метод	0.10	-
333	356694.04	1188668.47	Геодезический метод	0.10	-
334	356661.31	1188682.60	Геодезический метод	0.10	-
335	356660.73	1188688.15	Геодезический метод	0.10	-
336	356659.86	1188688.01	Геодезический метод	0.10	-
337	356658.17	1188698.81	Геодезический метод	0.10	-
338	356657.31	1188700.94	Геодезический метод	0.10	-
339	356734.71	1188714.80	Геодезический метод	0.10	-
340	356752.64	1188717.87	Геодезический метод	0.10	-
341	356746.18	1188658.38	Геодезический метод	0.10	-
342	356745.32	1188656.59	Геодезический метод	0.10	-
343	356745.23	1188654.61	Геодезический метод	0.10	-
344	356745.90	1188652.75	Геодезический метод	0.10	-
345	356747.25	1188651.30	Геодезический метод	0.10	-
346	356749.06	1188650.49	Геодезический метод	0.10	-
347	356751.04	1188650.44	Геодезический метод	0.10	-
348	356753.27	1188651.10	Геодезический метод	0.10	-

2. Сведения о характерных точках границ объекта					
Обозначение характерных точек границ	Координаты, м		Метод определения координат характерной точки	Средняя квадратическая погрешность положения характерной точки (Mt), м	Описание обозначения точки на местности (при наличии)
	X	Y			
1	2	3	4	5	6
349	356754.82	1188652.33	Геодезический метод	0.10	-
350	356755.77	1188654.07	Геодезический метод	0.10	-
351	356762.93	1188720.03	Геодезический метод	0.10	-
352	356791.69	1188728.20	Геодезический метод	0.10	-
353	356791.93	1188727.14	Геодезический метод	0.10	-
354	356799.42	1188728.39	Геодезический метод	0.10	-
355	356800.19	1188728.50	Геодезический метод	0.10	-
356	356801.72	1188728.71	Геодезический метод	0.10	-
357	356801.37	1188730.95	Геодезический метод	0.10	-
358	356808.45	1188732.96	Геодезический метод	0.10	-
359	356808.45	1188729.12	Геодезический метод	0.10	-
360	356811.45	1188729.17	Геодезический метод	0.10	-
361	356812.69	1188729.14	Геодезический метод	0.10	-
362	356814.78	1188729.03	Геодезический метод	0.10	-
363	356815.55	1188728.96	Геодезический метод	0.10	-
364	356818.32	1188728.67	Геодезический метод	0.10	-
365	356818.51	1188735.79	Геодезический метод	0.10	-
366	356821.15	1188736.68	Геодезический метод	0.10	-
367	356822.64	1188737.99	Геодезический метод	0.10	-
368	356823.50	1188739.77	Геодезический метод	0.10	-
369	356827.31	1188756.37	Геодезический метод	0.10	-
370	356830.18	1188766.41	Геодезический метод	0.10	-
372	356533.30	1188799.80	Геодезический метод	0.10	-
373	356542.88	1188796.24	Геодезический метод	0.10	-
374	356541.33	1188790.78	Геодезический метод	0.10	-

2. Сведения о характерных точках границ объекта					
Обозначение характерных точек границ	Координаты, м		Метод определения координат характерной точки	Средняя квадратическая погрешность положения характерной точки (Mt), м	Описание обозначения точки на местности (при наличии)
	X	Y			
1	2	3	4	5	6
375	356541.53	1188788.80	Геодезический метод	0.10	-
376	356547.49	1188775.65	Геодезический метод	0.10	-
377	356548.95	1188770.43	Геодезический метод	0.10	-
378	356548.09	1188768.65	Геодезический метод	0.10	-
379	356547.99	1188766.66	Геодезический метод	0.10	-
380	356548.38	1188765.35	Геодезический метод	0.10	-
381	356550.25	1188760.99	Геодезический метод	0.10	-
382	356556.18	1188763.82	Геодезический метод	0.10	-
383	356558.17	1188759.65	Геодезический метод	0.10	-
384	356558.96	1188760.50	Геодезический метод	0.10	-
385	356559.47	1188761.62	Геодезический метод	0.10	-
386	356567.53	1188743.30	Геодезический метод	0.10	-
387	356566.11	1188741.92	Геодезический метод	0.10	-
388	356565.34	1188740.09	Геодезический метод	0.10	-
389	356565.34	1188738.11	Геодезический метод	0.10	-
390	356565.75	1188736.91	Геодезический метод	0.10	-
391	356576.82	1188711.38	Геодезический метод	0.10	-
392	356559.74	1188701.41	Геодезический метод	0.10	-
393	356529.35	1188686.32	Геодезический метод	0.10	-
394	356504.82	1188673.91	Геодезический метод	0.10	-
395	356496.68	1188670.36	Геодезический метод	0.10	-
396	356497.08	1188672.30	Геодезический метод	0.10	-
397	356496.68	1188674.24	Геодезический метод	0.10	-
398	356495.56	1188675.88	Геодезический метод	0.10	-
399	356493.90	1188676.96	Геодезический метод	0.10	-

## 2. Сведения о характерных точках границ объекта

Обозначение характерных точек границ	Координаты, м		Метод определения координат характерной точки	Средняя квадратическая погрешность положения характерной точки (Mt), м	Описание обозначения точки на местности (при наличии)
	X	Y			
1	2	3	4	5	6
400	356491.95	1188677.30	Геодезический метод	0.10	-
401	356490.01	1188676.86	Геодезический метод	0.10	-
402	356489.75	1188676.73	Геодезический метод	0.10	-
403	356485.73	1188684.65	Геодезический метод	0.10	-
404	356476.98	1188680.10	Геодезический метод	0.10	-
405	356484.55	1188664.76	Геодезический метод	0.10	-
406	356450.56	1188647.87	Геодезический метод	0.10	-
407	356441.80	1188643.44	Геодезический метод	0.10	-
408	356398.50	1188620.96	Геодезический метод	0.10	-
409	356363.14	1188602.47	Геодезический метод	0.10	-
410	356339.70	1188715.57	Геодезический метод	0.10	-
411	356338.82	1188716.97	Геодезический метод	0.10	-
412	356352.09	1188722.01	Геодезический метод	0.10	-
413	356357.02	1188711.23	Геодезический метод	0.10	-
414	356362.82	1188713.79	Геодезический метод	0.10	-
415	356364.75	1188709.48	Геодезический метод	0.10	-
416	356365.80	1188710.61	Геодезический метод	0.10	-
417	356366.48	1188712.47	Геодезический метод	0.10	-
418	356366.38	1188714.46	Геодезический метод	0.10	-
419	356361.44	1188725.62	Геодезический метод	0.10	-
420	356398.83	1188741.68	Геодезический метод	0.10	-
421	356404.48	1188729.64	Геодезический метод	0.10	-
422	356413.49	1188733.65	Геодезический метод	0.10	-
423	356408.07	1188745.53	Геодезический метод	0.10	-
424	356422.75	1188751.06	Геодезический метод	0.10	-



2. Сведения о характерных точках границ объекта					
Обозначение характерных точек границ	Координаты, м		Метод определения координат характерной точки	Средняя квадратическая погрешность положения характерной точки (Mt), м	Описание обозначения точки на местности (при наличии)
	X	Y			
1	2	3	4	5	6
425	356477.18	1188775.90	Геодезический метод	0.10	-
426	356481.54	1188778.81	Геодезический метод	0.10	-
427	356510.34	1188790.29	Геодезический метод	0.10	-
428	356533.30	1188799.80	Геодезический метод	0.10	-
430	357065.13	1188741.14	Геодезический метод	0.10	-
431	357089.62	1188731.57	Геодезический метод	0.10	-
432	357091.60	1188731.62	Геодезический метод	0.10	-
433	357104.98	1188735.02	Геодезический метод	0.10	-
434	357114.44	1188711.53	Геодезический метод	0.10	-
435	357131.81	1188667.64	Геодезический метод	0.10	-
436	357153.51	1188615.28	Геодезический метод	0.10	-
437	357162.38	1188591.35	Геодезический метод	0.10	-
438	357213.14	1188464.60	Геодезический метод	0.10	-
439	357211.48	1188463.59	Геодезический метод	0.10	-
440	357210.39	1188462.23	Геодезический метод	0.10	-
441	357209.78	1188460.47	Геодезический метод	0.10	-
442	357209.88	1188458.48	Геодезический метод	0.10	-
443	357221.13	1188423.49	Геодезический метод	0.10	-
444	357222.33	1188421.91	Геодезический метод	0.10	-
445	357224.05	1188420.92	Геодезический метод	0.10	-
446	357225.90	1188420.54	Геодезический метод	0.10	-
447	357227.85	1188420.88	Геодезический метод	0.10	-
448	357228.45	1188421.11	Геодезический метод	0.10	-
449	357229.35	1188418.55	Геодезический метод	0.10	-
450	357203.96	1188412.60	Геодезический метод	0.10	-

2. Сведения о характерных точках границ объекта					
Обозначение характерных точек границ	Координаты, м		Метод определения координат характерной точки	Средняя квадратическая погрешность положения характерной точки (Mt), м	Описание обозначения точки на местности (при наличии)
	X	Y			
1	2	3	4	5	6
451	357172.26	1188407.26	Геодезический метод	0.10	-
452	357153.99	1188404.45	Геодезический метод	0.10	-
453	357141.09	1188398.40	Геодезический метод	0.10	-
454	357053.62	1188374.18	Геодезический метод	0.10	-
455	357014.61	1188364.05	Геодезический метод	0.10	-
456	356998.67	1188359.46	Геодезический метод	0.10	-
457	356994.05	1188373.85	Геодезический метод	0.10	-
458	356992.77	1188375.37	Геодезический метод	0.10	-
459	356991.01	1188376.28	Геодезический метод	0.10	-
460	356989.03	1188376.43	Геодезический метод	0.10	-
461	356968.97	1188370.08	Геодезический метод	0.10	-
462	356883.53	1188344.53	Геодезический метод	0.10	-
463	356851.96	1188335.51	Геодезический метод	0.10	-
464	356848.16	1188348.66	Геодезический метод	0.10	-
465	356846.96	1188350.24	Геодезический метод	0.10	-
466	356845.24	1188351.23	Геодезический метод	0.10	-
467	356843.28	1188351.48	Геодезический метод	0.10	-
468	356821.13	1188345.43	Геодезический метод	0.10	-
469	356800.16	1188340.06	Геодезический метод	0.10	-
470	356799.25	1188342.20	Геодезический метод	0.10	-
471	356797.83	1188343.58	Геодезический метод	0.10	-
472	356795.98	1188344.31	Геодезический метод	0.10	-
473	356794.00	1188344.26	Геодезический метод	0.10	-
474	356793.62	1188344.16	Геодезический метод	0.10	-
475	356790.99	1188351.87	Геодезический метод	0.10	-

2. Сведения о характерных точках границ объекта					
Обозначение характерных точек границ	Координаты, м		Метод определения координат характерной точки	Средняя квадратическая погрешность положения характерной точки (Mt), м	Описание обозначения точки на местности (при наличии)
	X	Y			
1	2	3	4	5	6
476	356799.75	1188379.23	Геодезический метод	0.10	-
477	356803.76	1188363.94	Геодезический метод	0.10	-
478	356804.04	1188363.68	Геодезический метод	0.10	-
479	356803.72	1188364.84	Геодезический метод	0.10	-
480	356810.11	1188366.62	Геодезический метод	0.10	-
481	356810.41	1188365.50	Геодезический метод	0.10	-
482	356813.21	1188366.26	Геодезический метод	0.10	-
483	356813.25	1188366.61	Геодезический метод	0.10	-
484	356808.91	1188383.77	Геодезический метод	0.10	-
485	356829.11	1188389.10	Геодезический метод	0.10	-
486	356829.59	1188387.53	Геодезический метод	0.10	-
487	356837.85	1188389.86	Геодезический метод	0.10	-
488	356838.74	1188386.71	Геодезический метод	0.10	-
489	356839.17	1188387.60	Геодезический метод	0.10	-
490	356839.27	1188389.59	Геодезический метод	0.10	-
491	356838.72	1188391.90	Геодезический метод	0.10	-
492	356854.39	1188396.95	Геодезический метод	0.10	-
493	356856.84	1188386.99	Геодезический метод	0.10	-
494	356863.14	1188388.71	Геодезический метод	0.10	-
495	356864.36	1188384.23	Геодезический метод	0.10	-
496	356865.28	1188384.89	Геодезический метод	0.10	-
497	356866.31	1188386.58	Геодезический метод	0.10	-
498	356866.61	1188388.54	Геодезический метод	0.10	-
499	356863.96	1188399.90	Геодезический метод	0.10	-
500	356934.43	1188420.60	Геодезический метод	0.10	-

## 2. Сведения о характерных точках границ объекта

Обозначение характерных точек границ	Координаты, м		Метод определения координат характерной точки	Средняя квадратическая погрешность положения характерной точки (Mt), м	Описание обозначения точки на местности (при наличии)
	X	Y			
1	2	3	4	5	6
501	356939.79	1188401.49	Геодезический метод	0.10	-
502	356949.29	1188404.13	Геодезический метод	0.10	-
503	356944.02	1188423.44	Геодезический метод	0.10	-
504	356965.22	1188429.79	Геодезический метод	0.10	-
505	357001.07	1188439.32	Геодезический метод	0.10	-
506	357068.42	1188458.83	Геодезический метод	0.10	-
507	357073.79	1188439.00	Геодезический метод	0.10	-
508	357083.27	1188441.71	Геодезический метод	0.10	-
509	357078.02	1188461.61	Геодезический метод	0.10	-
510	357092.28	1188465.74	Геодезический метод	0.10	-
511	357093.87	1188461.47	Геодезический метод	0.10	-
512	357103.41	1188464.13	Геодезический метод	0.10	-
513	357099.83	1188474.25	Геодезический метод	0.10	-
514	357098.55	1188475.77	Геодезический метод	0.10	-
515	357096.79	1188476.68	Геодезический метод	0.10	-
516	357094.81	1188476.83	Геодезический метод	0.10	-
517	356998.01	1188448.84	Геодезический метод	0.10	-
518	356962.13	1188439.30	Геодезический метод	0.10	-
519	356936.29	1188431.57	Геодезический метод	0.10	-
520	356856.28	1188408.06	Геодезический метод	0.10	-
521	356831.29	1188400.02	Геодезический метод	0.10	-
522	356815.06	1188395.74	Геодезический метод	0.10	-
523	356813.44	1188403.38	Геодезический метод	0.10	-
524	356823.41	1188429.36	Геодезический метод	0.10	-
525	356834.51	1188432.52	Геодезический метод	0.10	-

2. Сведения о характерных точках границ объекта					
Обозначение характерных точек границ	Координаты, м		Метод определения координат характерной точки	Средняя квадратическая погрешность положения характерной точки (Mt), м	Описание обозначения точки на местности (при наличии)
	X	Y			
1	2	3	4	5	6
526	356836.06	1188433.75	Геодезический метод	0.10	-
527	356837.01	1188435.49	Геодезический метод	0.10	-
528	356837.23	1188437.25	Геодезический метод	0.10	-
529	356868.97	1188445.25	Геодезический метод	0.10	-
530	356871.33	1188436.88	Геодезический метод	0.10	-
531	356880.84	1188439.54	Геодезический метод	0.10	-
532	356878.64	1188447.79	Геодезический метод	0.10	-
533	356998.87	1188480.81	Геодезический метод	0.10	-
534	357000.94	1188473.05	Геодезический метод	0.10	-
535	357010.45	1188475.72	Геодезический метод	0.10	-
536	357008.52	1188483.45	Геодезический метод	0.10	-
537	357039.38	1188491.90	Геодезический метод	0.10	-
538	357040.99	1188493.06	Геодезический метод	0.10	-
539	357042.02	1188494.75	Геодезический метод	0.10	-
540	357042.32	1188496.71	Геодезический метод	0.10	-
541	357042.09	1188497.97	Геодезический метод	0.10	-
542	357028.29	1188548.73	Геодезический метод	0.10	-
543	357044.60	1188553.25	Геодезический метод	0.10	-
544	357041.96	1188562.76	Геодезический метод	0.10	-
545	357025.67	1188558.39	Геодезический метод	0.10	-
546	357012.91	1188605.07	Геодезический метод	0.10	-
547	357011.71	1188606.65	Геодезический метод	0.10	-
548	357009.99	1188607.64	Геодезический метод	0.10	-
549	357008.03	1188607.89	Геодезический метод	0.10	-
550	356991.28	1188604.13	Геодезический метод	0.10	-

## 2. Сведения о характерных точках границ объекта

Обозначение характерных точек границ	Координаты, м		Метод определения координат характерной точки	Средняя квадратическая погрешность положения характерной точки (Mt), м	Описание обозначения точки на местности (при наличии)
	X	Y			
1	2	3	4	5	6
551	356976.58	1188668.19	Геодезический метод	0.10	-
552	357010.43	1188676.91	Геодезический метод	0.10	-
553	357007.81	1188686.42	Геодезический метод	0.10	-
554	356973.99	1188677.85	Геодезический метод	0.10	-
555	356965.49	1188705.22	Геодезический метод	0.10	-
556	356962.39	1188723.66	Геодезический метод	0.10	-
557	356963.25	1188725.45	Геодезический метод	0.10	-
558	356963.34	1188727.43	Геодезический метод	0.10	-
559	356962.86	1188728.94	Геодезический метод	0.10	-
560	356963.38	1188731.91	Геодезический метод	0.10	-
561	356967.68	1188731.57	Геодезический метод	0.10	-
562	356968.57	1188724.73	Геодезический метод	0.10	-
563	356969.52	1188722.99	Геодезический метод	0.10	-
564	356971.07	1188721.76	Геодезический метод	0.10	-
565	356972.98	1188721.22	Геодезический метод	0.10	-
566	356974.94	1188721.47	Геодезический метод	0.10	-
567	356976.66	1188722.46	Геодезический метод	0.10	-
568	356977.86	1188724.04	Геодезический метод	0.10	-
569	356978.35	1188725.96	Геодезический метод	0.10	-
570	356977.80	1188731.19	Геодезический метод	0.10	-
571	356993.47	1188731.17	Геодезический метод	0.10	-
572	357022.12	1188735.14	Геодезический метод	0.10	-
573	357042.02	1188738.12	Геодезический метод	0.10	-
574	357065.13	1188741.14	Геодезический метод	0.10	-
576	357030.05	1188952.54	Геодезический метод	0.10	-

2. Сведения о характерных точках границ объекта					
Обозначение характерных точек границ	Координаты, м		Метод определения координат характерной точки	Средняя квадратическая погрешность положения характерной точки (Mt), м	Описание обозначения точки на местности (при наличии)
	X	Y			
1	2	3	4	5	6
577	357057.96	1188901.17	Геодезический метод	0.10	-
578	357094.62	1188815.71	Геодезический метод	0.10	-
579	357101.62	1188800.97	Геодезический метод	0.10	-
580	357103.04	1188799.59	Геодезический метод	0.10	-
581	357103.25	1188799.46	Геодезический метод	0.10	-
582	357111.02	1188780.03	Геодезический метод	0.10	-
583	357117.70	1188748.65	Геодезический метод	0.10	-
584	357111.04	1188746.92	Геодезический метод	0.10	-
585	357107.79	1188755.36	Геодезический метод	0.10	-
586	357099.26	1188773.39	Геодезический метод	0.10	-
587	357088.23	1188792.87	Геодезический метод	0.10	-
588	357080.93	1188805.37	Геодезический метод	0.10	-
589	357053.65	1188853.34	Геодезический метод	0.10	-
590	357046.29	1188866.13	Геодезический метод	0.10	-
591	357039.19	1188877.49	Геодезический метод	0.10	-
592	357030.69	1188891.91	Геодезический метод	0.10	-
593	357023.13	1188904.19	Геодезический метод	0.10	-
594	357014.51	1188918.66	Геодезический метод	0.10	-
595	357006.66	1188932.28	Геодезический метод	0.10	-
596	357005.01	1188934.86	Геодезический метод	0.10	-
597	357030.05	1188952.54	Геодезический метод	0.10	-
599	357270.95	1188763.95	Геодезический метод	0.10	-
600	357271.00	1188758.31	Геодезический метод	0.10	-
601	357249.54	1188758.41	Геодезический метод	0.10	-
602	357246.34	1188763.86	Геодезический метод	0.10	-

## 2. Сведения о характерных точках границ объекта

Обозначение характерных точек границ	Координаты, м		Метод определения координат характерной точки	Средняя квадратическая погрешность положения характерной точки (Mt), м	Описание обозначения точки на местности (при наличии)
	X	Y			
1	2	3	4	5	6
603	357270.95	1188763.95	Геодезический метод	0.10	-
605	357121.99	1188803.24	Геодезический метод	0.10	-
606	357123.12	1188797.70	Геодезический метод	0.10	-
607	357128.67	1188779.76	Геодезический метод	0.10	-
608	357128.78	1188773.10	Геодезический метод	0.10	-
609	357122.70	1188773.10	Геодезический метод	0.10	-
610	357120.44	1188783.42	Геодезический метод	0.10	-
611	357113.41	1188800.93	Геодезический метод	0.10	-
612	357120.74	1188803.22	Геодезический метод	0.10	-
613	357121.99	1188803.24	Геодезический метод	0.10	-
615	357216.29	1188805.20	Геодезический метод	0.10	-
616	357216.31	1188795.60	Геодезический метод	0.10	-
617	357217.01	1188793.89	Геодезический метод	0.10	-
618	357218.97	1188790.57	Геодезический метод	0.10	-
619	357219.13	1188773.71	Геодезический метод	0.10	-
620	357184.91	1188773.27	Геодезический метод	0.10	-
621	357138.78	1188773.13	Геодезический метод	0.10	-
622	357138.57	1188781.54	Геодезический метод	0.10	-
623	357132.70	1188800.59	Геодезический метод	0.10	-
624	357132.14	1188803.45	Геодезический метод	0.10	-
625	357216.29	1188805.20	Геодезический метод	0.10	-
627	357232.17	1188897.30	Геодезический метод	0.10	-
628	357232.20	1188874.11	Геодезический метод	0.10	-
629	357231.30	1188816.32	Геодезический метод	0.10	-
630	357231.98	1188814.46	Геодезический метод	0.10	-



## 2. Сведения о характерных точках границ объекта

Обозначение характерных точек границ	Координаты, м		Метод определения координат характерной точки	Средняя квадратическая погрешность положения характерной точки (Mt), м	Описание обозначения точки на местности (при наличии)
	X	Y			
1	2	3	4	5	6
631	357233.33	1188813.01	Геодезический метод	0.10	-
632	357235.14	1188812.19	Геодезический метод	0.10	-
633	357236.53	1188812.07	Геодезический метод	0.10	-
634	357259.92	1188812.49	Геодезический метод	0.10	-
635	357278.18	1188781.56	Геодезический метод	0.10	-
636	357278.10	1188779.64	Геодезический метод	0.10	-
637	357278.78	1188777.78	Геодезический метод	0.10	-
638	357279.68	1188776.58	Геодезический метод	0.10	-
639	357280.36	1188774.72	Геодезический метод	0.10	-
640	357280.91	1188773.99	Геодезический метод	0.10	-
641	357240.47	1188773.83	Геодезический метод	0.10	-
642	357231.65	1188788.76	Геодезический метод	0.10	-
643	357244.42	1188789.27	Геодезический метод	0.10	-
644	357244.54	1188799.30	Геодезический метод	0.10	-
645	357229.11	1188798.65	Геодезический метод	0.10	-
646	357232.17	1188897.30	Геодезический метод	0.10	-
662	356714.71	1188833.09	Геодезический метод	0.10	-
663	356726.44	1188829.24	Геодезический метод	0.10	-
664	356727.93	1188827.93	Геодезический метод	0.10	-
665	356729.81	1188827.29	Геодезический метод	0.10	-
666	356731.79	1188827.44	Геодезический метод	0.10	-
667	356743.05	1188823.72	Геодезический метод	0.10	-
668	356744.77	1188822.73	Геодезический метод	0.10	-
669	356746.73	1188822.48	Геодезический метод	0.10	-
670	356747.02	1188822.51	Геодезический метод	0.10	-

2. Сведения о характерных точках границ объекта					
Обозначение характерных точек границ	Координаты, м		Метод определения координат характерной точки	Средняя квадратическая погрешность положения характерной точки (Mt), м	Описание обозначения точки на местности (при наличии)
	X	Y			
1	2	3	4	5	6
671	356784.44	1188810.26	Геодезический метод	0.10	-
672	356780.69	1188797.09	Геодезический метод	0.10	-
673	356747.43	1188808.03	Геодезический метод	0.10	-
674	356747.66	1188809.01	Геодезический метод	0.10	-
675	356738.26	1188812.16	Геодезический метод	0.10	-
676	356737.92	1188811.16	Геодезический метод	0.10	-
677	356713.81	1188819.09	Геодезический метод	0.10	-
678	356714.15	1188820.26	Геодезический метод	0.10	-
679	356714.82	1188822.73	Геодезический метод	0.10	-
680	356714.64	1188824.56	Геодезический метод	0.10	-
681	356713.69	1188826.30	Геодезический метод	0.10	-
682	356712.49	1188827.33	Геодезический метод	0.10	-
683	356714.71	1188833.09	Геодезический метод	0.10	-
698	356185.01	1188821.74	Геодезический метод	0.10	-
699	356187.84	1188810.58	Геодезический метод	0.10	-
700	356187.64	1188808.60	Геодезический метод	0.10	-
701	356188.01	1188807.14	Геодезический метод	0.10	-
702	356182.68	1188805.24	Геодезический метод	0.10	-
703	356178.62	1188820.61	Геодезический метод	0.10	-
704	356185.01	1188821.74	Геодезический метод	0.10	-
706	356155.32	1188869.97	Геодезический метод	0.10	-
707	356164.26	1188835.94	Геодезический метод	0.10	-
708	356160.87	1188835.04	Геодезический метод	0.10	-
709	356163.42	1188825.49	Геодезический метод	0.10	-
710	356166.80	1188826.26	Геодезический метод	0.10	-

2. Сведения о характерных точках границ объекта					
Обозначение характерных точек границ	Координаты, м		Метод определения координат характерной точки	Средняя квадратическая погрешность положения характерной точки (Mt), м	Описание обозначения точки на местности (при наличии)
	X	Y			
1	2	3	4	5	6
711	356173.23	1188801.86	Геодезический метод	0.10	-
712	356167.34	1188799.67	Геодезический метод	0.10	-
713	356165.85	1188798.36	Геодезический метод	0.10	-
714	356164.99	1188796.58	Геодезический метод	0.10	-
715	356164.89	1188794.59	Геодезический метод	0.10	-
716	356167.75	1188784.27	Геодезический метод	0.10	-
717	356177.22	1188786.87	Геодезический метод	0.10	-
718	356186.24	1188752.94	Геодезический метод	0.10	-
719	356183.84	1188752.20	Геодезический метод	0.10	-
720	356187.00	1188740.41	Геодезический метод	0.10	-
721	356191.88	1188741.72	Геодезический метод	0.10	-
722	356197.17	1188722.24	Геодезический метод	0.10	-
723	356194.59	1188721.53	Геодезический метод	0.10	-
724	356201.33	1188696.17	Геодезический метод	0.10	-
725	356189.16	1188683.26	Геодезический метод	0.10	-
726	356148.58	1188720.56	Геодезический метод	0.10	-
727	356103.93	1188761.43	Геодезический метод	0.10	-
728	356096.73	1188767.78	Геодезический метод	0.10	-
729	356089.57	1188773.11	Геодезический метод	0.10	-
730	356066.45	1188789.75	Геодезический метод	0.10	-
731	356076.92	1188802.14	Геодезический метод	0.10	-
732	356088.13	1188813.16	Геодезический метод	0.10	-
733	356104.86	1188830.20	Геодезический метод	0.10	-
734	356114.61	1188820.93	Геодезический метод	0.10	-
735	356121.13	1188828.35	Геодезический метод	0.10	-

2. Сведения о характерных точках границ объекта					
Обозначение характерных точек границ	Координаты, м		Метод определения координат характерной точки	Средняя квадратическая погрешность положения характерной точки (Mt), м	Описание обозначения точки на местности (при наличии)
	X	Y			
1	2	3	4	5	6
736	356112.45	1188836.78	Геодезический метод	0.10	-
737	356139.10	1188858.51	Геодезический метод	0.10	-
738	356155.32	1188869.97	Геодезический метод	0.10	-
740	356583.34	1188852.02	Геодезический метод	0.10	-
741	356637.44	1188833.96	Геодезический метод	0.10	-
742	356635.04	1188826.74	Геодезический метод	0.10	-
743	356644.37	1188823.54	Геодезический метод	0.10	-
744	356646.93	1188830.78	Геодезический метод	0.10	-
745	356701.17	1188812.72	Геодезический метод	0.10	-
746	356698.76	1188805.22	Геодезический метод	0.10	-
747	356701.25	1188804.39	Геодезический метод	0.10	-
748	356702.08	1188803.33	Геодезический метод	0.10	-
749	356705.43	1188802.25	Геодезический метод	0.10	-
750	356705.80	1188803.40	Геодезический метод	0.10	-
751	356708.30	1188802.58	Геодезический метод	0.10	-
752	356710.67	1188809.59	Геодезический метод	0.10	-
753	356784.13	1188785.43	Геодезический метод	0.10	-
754	356773.44	1188754.73	Геодезический метод	0.10	-
755	356767.75	1188753.74	Геодезический метод	0.10	-
756	356730.97	1188748.95	Геодезический метод	0.10	-
757	356676.05	1188739.47	Геодезический метод	0.10	-
758	356649.35	1188735.26	Геодезический метод	0.10	-
759	356642.18	1188733.36	Геодезический метод	0.10	-
760	356600.85	1188720.00	Геодезический метод	0.10	-
761	356594.72	1188723.59	Геодезический метод	0.10	-

2. Сведения о характерных точках границ объекта					
Обозначение характерных точек границ	Координаты, м		Метод определения координат характерной точки	Средняя квадратическая погрешность положения характерной точки (Mt), м	Описание обозначения точки на местности (при наличии)
	X	Y			
1	2	3	4	5	6
762	356589.06	1188736.14	Геодезический метод	0.10	-
763	356587.69	1188735.54	Геодезический метод	0.10	-
764	356562.48	1188791.20	Геодезический метод	0.10	-
765	356570.42	1188815.41	Геодезический метод	0.10	-
766	356571.94	1188814.95	Геодезический метод	0.10	-
767	356575.31	1188824.30	Геодезический метод	0.10	-
768	356576.84	1188823.75	Геодезический метод	0.10	-
769	356578.39	1188828.13	Геодезический метод	0.10	-
770	356577.81	1188828.63	Геодезический метод	0.10	-
771	356575.93	1188829.27	Геодезический метод	0.10	-
772	356575.00	1188829.29	Геодезический метод	0.10	-
773	356582.47	1188852.01	Геодезический метод	0.10	-
774	356583.34	1188852.02	Геодезический метод	0.10	-
776	356175.77	1188881.75	Геодезический метод	0.10	-
777	356176.30	1188879.82	Геодезический метод	0.10	-
778	356172.99	1188877.05	Геодезический метод	0.10	-
779	356172.04	1188875.31	Геодезический метод	0.10	-
780	356171.84	1188873.33	Геодезический метод	0.10	-
781	356182.52	1188831.46	Геодезический метод	0.10	-
782	356176.08	1188830.32	Геодезический метод	0.10	-
783	356164.14	1188875.72	Геодезический метод	0.10	-
784	356175.77	1188881.75	Геодезический метод	0.10	-
786	356406.51	1188954.34	Геодезический метод	0.10	-
787	356409.97	1188948.88	Геодезический метод	0.10	-
788	356431.59	1188919.51	Геодезический метод	0.10	-

2. Сведения о характерных точках границ объекта					
Обозначение характерных точек границ	Координаты, м		Метод определения координат характерной точки	Средняя квадратическая погрешность положения характерной точки (Mt), м	Описание обозначения точки на местности (при наличии)
	X	Y			
1	2	3	4	5	6
789	356408.99	1188902.59	Геодезический метод	0.10	-
790	356380.84	1188881.88	Геодезический метод	0.10	-
791	356367.59	1188874.58	Геодезический метод	0.10	-
792	356360.96	1188871.60	Геодезический метод	0.10	-
793	356350.98	1188867.65	Геодезический метод	0.10	-
794	356337.89	1188863.81	Геодезический метод	0.10	-
795	356329.25	1188861.68	Геодезический метод	0.10	-
796	356305.56	1188857.09	Геодезический метод	0.10	-
797	356251.91	1188845.92	Геодезический метод	0.10	-
798	356250.10	1188846.74	Геодезический метод	0.10	-
799	356248.12	1188846.79	Геодезический метод	0.10	-
800	356246.27	1188846.06	Геодезический метод	0.10	-
801	356244.85	1188844.68	Геодезический метод	0.10	-
802	356244.65	1188844.36	Геодезический метод	0.10	-
803	356192.34	1188833.43	Геодезический метод	0.10	-
804	356183.28	1188868.76	Геодезический метод	0.10	-
805	356283.64	1188903.86	Геодезический метод	0.10	-
806	356340.84	1188918.24	Геодезический метод	0.10	-
807	356342.80	1188918.49	Геодезический метод	0.10	-
808	356344.13	1188919.17	Геодезический метод	0.10	-
809	356365.98	1188924.69	Геодезический метод	0.10	-
810	356377.39	1188927.16	Геодезический метод	0.10	-
811	356379.05	1188928.24	Геодезический метод	0.10	-
812	356380.17	1188929.88	Геодезический метод	0.10	-
813	356380.57	1188931.82	Геодезический метод	0.10	-

2. Сведения о характерных точках границ объекта					
Обозначение характерных точек границ	Координаты, м		Метод определения координат характерной точки	Средняя квадратическая погрешность положения характерной точки (Mt), м	Описание обозначения точки на местности (при наличии)
	X	Y			
1	2	3	4	5	6
814	356380.17	1188933.76	Геодезический метод	0.10	-
815	356376.38	1188942.62	Геодезический метод	0.10	-
816	356406.51	1188954.34	Геодезический метод	0.10	-
818	356083.24	1188980.11	Геодезический метод	0.10	-
819	356088.55	1188977.07	Геодезический метод	0.10	-
820	356023.63	1188848.55	Геодезический метод	0.10	-
821	356020.89	1188849.82	Геодезический метод	0.10	-
822	356027.17	1188864.30	Геодезический метод	0.10	-
823	356039.03	1188890.19	Геодезический метод	0.10	-
824	356040.31	1188891.71	Геодезический метод	0.10	-
825	356040.89	1188893.60	Геодезический метод	0.10	-
826	356040.91	1188894.36	Геодезический метод	0.10	-
827	356073.17	1188959.46	Геодезический метод	0.10	-
828	356083.24	1188980.11	Геодезический метод	0.10	-
830	356494.07	1188953.86	Геодезический метод	0.10	-
831	356503.34	1188941.58	Геодезический метод	0.10	-
832	356467.26	1188913.77	Геодезический метод	0.10	-
833	356466.07	1188912.43	Геодезический метод	0.10	-
834	356465.39	1188910.57	Геодезический метод	0.10	-
835	356465.49	1188908.58	Геодезический метод	0.10	-
836	356466.35	1188906.80	Геодезический метод	0.10	-
837	356467.84	1188905.49	Геодезический метод	0.10	-
838	356469.72	1188904.85	Геодезический метод	0.10	-
839	356470.66	1188904.83	Геодезический метод	0.10	-
840	356474.39	1188899.98	Геодезический метод	0.10	-

2. Сведения о характерных точках границ объекта					
Обозначение характерных точек границ	Координаты, м		Метод определения координат характерной точки	Средняя квадратическая погрешность положения характерной точки (Mt), м	Описание обозначения точки на местности (при наличии)
	X	Y			
1	2	3	4	5	6
841	356475.27	1188899.47	Геодезический метод	0.10	-
842	356474.04	1188901.19	Геодезический метод	0.10	-
843	356480.07	1188905.48	Геодезический метод	0.10	-
844	356482.49	1188902.08	Геодезический метод	0.10	-
845	356482.68	1188904.23	Геодезический метод	0.10	-
846	356482.10	1188906.12	Геодезический метод	0.10	-
847	356479.04	1188910.32	Геодезический метод	0.10	-
848	356480.69	1188911.47	Геодезический метод	0.10	-
849	356482.04	1188910.02	Геодезический метод	0.10	-
850	356483.85	1188909.20	Геодезический метод	0.10	-
851	356485.83	1188909.15	Геодезический метод	0.10	-
852	356487.68	1188909.88	Геодезический метод	0.10	-
853	356512.79	1188929.07	Геодезический метод	0.10	-
854	356520.03	1188919.49	Геодезический метод	0.10	-
855	356543.27	1188887.35	Геодезический метод	0.10	-
856	356546.62	1188883.44	Геодезический метод	0.10	-
857	356535.88	1188858.98	Геодезический метод	0.10	-
858	356531.94	1188860.81	Геодезический метод	0.10	-
859	356528.07	1188851.72	Геодезический метод	0.10	-
860	356537.01	1188847.40	Геодезический метод	0.10	-
861	356538.99	1188847.25	Геодезический метод	0.10	-
862	356540.87	1188847.89	Геодезический метод	0.10	-
863	356542.36	1188849.20	Геодезический метод	0.10	-
864	356543.02	1188850.38	Геодезический метод	0.10	-
865	356553.65	1188874.58	Геодезический метод	0.10	-



2. Сведения о характерных точках границ объекта					
Обозначение характерных точек границ	Координаты, м		Метод определения координат характерной точки	Средняя квадратическая погрешность положения характерной точки (Mt), м	Описание обозначения точки на местности (при наличии)
	X	Y			
1	2	3	4	5	6
866	356563.06	1188862.74	Геодезический метод	0.10	-
867	356566.29	1188859.41	Геодезический метод	0.10	-
868	356567.55	1188858.37	Геодезический метод	0.10	-
869	356563.89	1188849.69	Геодезический метод	0.10	-
870	356552.61	1188826.66	Геодезический метод	0.10	-
871	356545.95	1188805.82	Геодезический метод	0.10	-
872	356534.06	1188810.10	Геодезический метод	0.10	-
873	356532.08	1188810.05	Геодезический метод	0.10	-
874	356506.18	1188799.39	Геодезический метод	0.10	-
875	356476.08	1188787.33	Геодезический метод	0.10	-
876	356467.66	1188782.45	Геодезический метод	0.10	-
877	356422.44	1188761.91	Геодезический метод	0.10	-
878	356419.42	1188770.16	Геодезический метод	0.10	-
879	356443.60	1188792.42	Геодезический метод	0.10	-
880	356444.46	1188794.20	Геодезический метод	0.10	-
881	356447.79	1188814.62	Геодезический метод	0.10	-
882	356463.70	1188818.63	Геодезический метод	0.10	-
883	356465.31	1188819.79	Геодезический метод	0.10	-
884	356466.34	1188821.48	Геодезический метод	0.10	-
885	356466.64	1188823.44	Геодезический метод	0.10	-
886	356466.15	1188825.36	Геодезический метод	0.10	-
887	356461.11	1188832.76	Геодезический метод	0.10	-
888	356460.89	1188832.60	Геодезический метод	0.10	-
889	356455.11	1188840.35	Геодезический метод	0.10	-
890	356448.35	1188835.31	Геодезический метод	0.10	-

2. Сведения о характерных точках границ объекта					
Обозначение характерных точек границ	Координаты, м		Метод определения координат характерной точки	Средняя квадратическая погрешность положения характерной точки (Mt), м	Описание обозначения точки на местности (при наличии)
	X	Y			
1	2	3	4	5	6
891	356449.47	1188833.85	Геодезический метод	0.10	-
892	356448.77	1188833.32	Геодезический метод	0.10	-
893	356453.47	1188826.32	Геодезический метод	0.10	-
894	356441.32	1188823.24	Геодезический метод	0.10	-
895	356439.71	1188822.08	Геодезический метод	0.10	-
896	356438.68	1188820.39	Геодезический метод	0.10	-
897	356434.95	1188797.95	Геодезический метод	0.10	-
898	356425.44	1188789.24	Геодезический метод	0.10	-
899	356424.52	1188790.87	Геодезический метод	0.10	-
900	356423.46	1188791.72	Геодезический метод	0.10	-
901	356424.47	1188789.36	Геодезический метод	0.10	-
902	356419.78	1188787.24	Геодезический метод	0.10	-
903	356419.33	1188788.22	Геодезический метод	0.10	-
904	356415.87	1188786.74	Геодезический метод	0.10	-
905	356415.99	1188785.94	Геодезический метод	0.10	-
906	356416.84	1188783.90	Геодезический метод	0.10	-
907	356405.93	1188779.24	Геодезический метод	0.10	-
908	356404.51	1188777.86	Геодезический метод	0.10	-
909	356403.74	1188776.03	Геодезический метод	0.10	-
910	356403.74	1188774.05	Геодезический метод	0.10	-
911	356410.72	1188757.21	Геодезический метод	0.10	-
912	356399.49	1188752.86	Геодезический метод	0.10	-
913	356356.62	1188734.44	Геодезический метод	0.10	-
914	356326.63	1188723.03	Геодезический метод	0.10	-
915	356306.89	1188732.36	Геодезический метод	0.10	-

2. Сведения о характерных точках границ объекта					
Обозначение характерных точек границ	Координаты, м		Метод определения координат характерной точки	Средняя квадратическая погрешность положения характерной точки (Mt), м	Описание обозначения точки на местности (при наличии)
	X	Y			
1	2	3	4	5	6
916	356300.10	1188752.17	Геодезический метод	0.10	-
917	356280.67	1188841.67	Геодезический метод	0.10	-
918	356306.14	1188846.99	Геодезический метод	0.10	-
919	356308.44	1188837.58	Геодезический метод	0.10	-
920	356318.11	1188839.61	Геодезический метод	0.10	-
921	356315.96	1188848.92	Геодезический метод	0.10	-
922	356331.79	1188852.00	Геодезический метод	0.10	-
923	356340.91	1188854.27	Геодезический метод	0.10	-
924	356344.36	1188855.28	Геодезический метод	0.10	-
925	356356.22	1188857.77	Геодезический метод	0.10	-
926	356357.77	1188858.79	Геодезический метод	0.10	-
927	356358.87	1188860.02	Геодезический метод	0.10	-
928	356365.81	1188862.81	Геодезический метод	0.10	-
929	356366.75	1188861.45	Геодезический метод	0.10	-
930	356366.97	1188861.55	Геодезический метод	0.10	-
931	356366.44	1188862.74	Геодезический метод	0.10	-
932	356366.16	1188862.88	Геодезический метод	0.10	-
933	356366.33	1188863.21	Геодезический метод	0.10	-
934	356366.62	1188863.12	Геодезический метод	0.10	-
935	356367.39	1188863.45	Геодезический метод	0.10	-
936	356367.53	1188863.74	Геодезический метод	0.10	-
937	356367.87	1188863.67	Геодезический метод	0.10	-
938	356368.61	1188864.01	Геодезический метод	0.10	-
939	356368.74	1188864.29	Геодезический метод	0.10	-
940	356369.07	1188864.22	Геодезический метод	0.10	-

2. Сведения о характерных точках границ объекта					
Обозначение характерных точек границ	Координаты, м		Метод определения координат характерной точки	Средняя квадратическая погрешность положения характерной точки (Mt), м	Описание обозначения точки на местности (при наличии)
	X	Y			
1	2	3	4	5	6
941	356369.81	1188864.54	Геодезический метод	0.10	-
942	356369.96	1188864.86	Геодезический метод	0.10	-
943	356370.34	1188864.72	Геодезический метод	0.10	-
944	356370.21	1188864.40	Геодезический метод	0.10	-
945	356370.77	1188863.22	Геодезический метод	0.10	-
946	356373.02	1188864.21	Геодезический метод	0.10	-
947	356374.95	1188859.95	Геодезический метод	0.10	-
948	356376.02	1188861.76	Геодезический метод	0.10	-
949	356376.32	1188863.72	Геодезический метод	0.10	-
950	356375.83	1188865.64	Геодезический метод	0.10	-
951	356374.90	1188867.16	Геодезический метод	0.10	-
952	356386.70	1188873.77	Геодезический метод	0.10	-
953	356411.02	1188891.67	Геодезический метод	0.10	-
954	356435.41	1188857.91	Геодезический метод	0.10	-
955	356437.07	1188856.83	Геодезический метод	0.10	-
956	356439.02	1188856.49	Геодезический метод	0.10	-
957	356440.96	1188856.93	Геодезический метод	0.10	-
958	356442.57	1188858.09	Геодезический метод	0.10	-
959	356443.60	1188859.78	Геодезический метод	0.10	-
960	356443.90	1188861.74	Геодезический метод	0.10	-
961	356443.41	1188863.66	Геодезический метод	0.10	-
962	356419.05	1188897.63	Геодезический метод	0.10	-
963	356494.07	1188953.86	Геодезический метод	0.10	-
979	356113.55	1189003.26	Геодезический метод	0.10	-
980	356117.03	1189002.20	Геодезический метод	0.10	-

2. Сведения о характерных точках границ объекта					
Обозначение характерных точек границ	Координаты, м		Метод определения координат характерной точки	Средняя квадратическая погрешность положения характерной точки (Mt), м	Описание обозначения точки на местности (при наличии)
	X	Y			
1	2	3	4	5	6
981	356139.30	1188925.52	Геодезический метод	0.10	-
982	356139.50	1188923.55	Геодезический метод	0.10	-
983	356140.41	1188921.85	Геодезический метод	0.10	-
984	356152.50	1188880.32	Геодезический метод	0.10	-
985	356149.84	1188878.35	Геодезический метод	0.10	-
986	356149.29	1188879.04	Геодезический метод	0.10	-
987	356146.22	1188876.80	Геодезический метод	0.10	-
988	356143.85	1188876.93	Геодезический метод	0.10	-
989	356142.75	1188878.51	Геодезический метод	0.10	-
990	356146.70	1188881.40	Геодезический метод	0.10	-
991	356146.30	1188881.63	Геодезический метод	0.10	-
992	356144.34	1188881.88	Геодезический метод	0.10	-
993	356142.43	1188881.34	Геодезический метод	0.10	-
994	356140.88	1188880.11	Геодезический метод	0.10	-
995	356139.93	1188878.37	Геодезический метод	0.10	-
996	356139.73	1188876.39	Геодезический метод	0.10	-
997	356140.31	1188874.50	Геодезический метод	0.10	-
998	356141.69	1188872.55	Геодезический метод	0.10	-
999	356136.04	1188868.58	Геодезический метод	0.10	-
1000	356134.57	1188870.26	Геодезический метод	0.10	-
1001	356123.15	1188860.03	Геодезический метод	0.10	-
1002	356105.06	1188844.07	Геодезический метод	0.10	-
1003	356094.59	1188834.41	Геодезический метод	0.10	-
1004	356094.74	1188834.17	Геодезический метод	0.10	-
1005	356080.76	1188819.93	Геодезический метод	0.10	-

2. Сведения о характерных точках границ объекта					
Обозначение характерных точек границ	Координаты, м		Метод определения координат характерной точки	Средняя квадратическая погрешность положения характерной точки (Mt), м	Описание обозначения точки на местности (при наличии)
	X	Y			
1	2	3	4	5	6
1006	356069.31	1188808.62	Геодезический метод	0.10	-
1007	356057.98	1188795.29	Геодезический метод	0.10	-
1008	356048.42	1188800.45	Геодезический метод	0.10	-
1009	356039.71	1188805.03	Геодезический метод	0.10	-
1010	356020.72	1188814.66	Геодезический метод	0.10	-
1011	356018.99	1188815.36	Геодезический метод	0.10	-
1012	356030.46	1188839.89	Геодезический метод	0.10	-
1013	356037.02	1188852.89	Геодезический метод	0.10	-
1014	356041.49	1188861.72	Геодезический метод	0.10	-
1015	356066.63	1188911.27	Геодезический метод	0.10	-
1016	356070.73	1188919.60	Геодезический метод	0.10	-
1017	356097.46	1188972.53	Геодезический метод	0.10	-
1018	356101.62	1188980.76	Геодезический метод	0.10	-
1019	356105.71	1188988.84	Геодезический метод	0.10	-
1020	356113.55	1189003.26	Геодезический метод	0.10	-
1022	356110.63	1189018.53	Геодезический метод	0.10	-
1023	356126.22	1189018.01	Геодезический метод	0.10	-
1024	356137.69	1188981.97	Геодезический метод	0.10	-
1025	356138.97	1188980.45	Геодезический метод	0.10	-
1026	356151.30	1188972.40	Геодезический метод	0.10	-
1027	356170.93	1188899.07	Геодезический метод	0.10	-
1028	356170.93	1188897.09	Геодезический метод	0.10	-
1029	356171.70	1188895.26	Геодезический метод	0.10	-
1030	356172.25	1188894.59	Геодезический метод	0.10	-
1031	356173.07	1188891.62	Геодезический метод	0.10	-

2. Сведения о характерных точках границ объекта					
Обозначение характерных точек границ	Координаты, м		Метод определения координат характерной точки	Средняя квадратическая погрешность положения характерной точки (Mt), м	Описание обозначения точки на местности (при наличии)
	X	Y			
1	2	3	4	5	6
1032	356161.39	1188885.56	Геодезический метод	0.10	-
1033	356125.59	1189008.36	Геодезический метод	0.10	-
1034	356124.39	1189009.94	Геодезический метод	0.10	-
1035	356122.67	1189010.93	Геодезический метод	0.10	-
1036	356111.73	1189014.20	Геодезический метод	0.10	-
1037	356109.75	1189014.05	Геодезический метод	0.10	-
1038	356107.99	1189013.14	Геодезический метод	0.10	-
1039	356107.52	1189012.71	Геодезический метод	0.10	-
1040	356110.63	1189018.53	Геодезический метод	0.10	-
1042	356364.72	1188945.00	Геодезический метод	0.10	-
1043	356365.21	1188943.19	Геодезический метод	0.10	-
1044	356368.60	1188935.46	Геодезический метод	0.10	-
1045	356365.79	1188934.91	Геодезический метод	0.10	-
1046	356363.83	1188935.16	Геодезический метод	0.10	-
1047	356361.92	1188934.62	Геодезический метод	0.10	-
1048	356360.61	1188933.65	Геодезический метод	0.10	-
1049	356284.10	1188914.31	Геодезический метод	0.10	-
1050	356282.61	1188915.62	Геодезический метод	0.10	-
1051	356280.73	1188916.26	Геодезический метод	0.10	-
1052	356278.75	1188916.11	Геодезический метод	0.10	-
1053	356276.99	1188915.20	Геодезический метод	0.10	-
1054	356275.71	1188913.68	Геодезический метод	0.10	-
1055	356275.13	1188911.79	Геодезический метод	0.10	-
1056	356275.11	1188911.48	Геодезический метод	0.10	-
1057	356186.49	1188880.47	Геодезический метод	0.10	-

2. Сведения о характерных точках границ объекта					
Обозначение характерных точек границ	Координаты, м		Метод определения координат характерной точки	Средняя квадратическая погрешность положения характерной точки (Mt), м	Описание обозначения точки на местности (при наличии)
	X	Y			
1	2	3	4	5	6
1058	356185.08	1188885.72	Геодезический метод	0.10	-
1059	356186.36	1188887.24	Геодезический метод	0.10	-
1060	356199.41	1188894.01	Геодезический метод	0.10	-
1061	356222.86	1188904.66	Геодезический метод	0.10	-
1062	356249.90	1188914.61	Геодезический метод	0.10	-
1063	356298.89	1188928.47	Геодезический метод	0.10	-
1064	356358.01	1188942.82	Геодезический метод	0.10	-
1065	356364.72	1188945.00	Геодезический метод	0.10	-
1067	356466.72	1188990.03	Геодезический метод	0.10	-
1068	356487.99	1188961.80	Геодезический метод	0.10	-
1069	356439.60	1188925.51	Геодезический метод	0.10	-
1070	356417.49	1188955.66	Геодезический метод	0.10	-
1071	356439.07	1188971.28	Геодезический метод	0.10	-
1072	356439.69	1188970.59	Геодезический метод	0.10	-
1073	356447.19	1188976.32	Геодезический метод	0.10	-
1074	356446.78	1188976.85	Геодезический метод	0.10	-
1075	356463.45	1188988.92	Геодезический метод	0.10	-
1076	356465.40	1188989.26	Геодезический метод	0.10	-
1077	356466.72	1188990.03	Геодезический метод	0.10	-
1079	357020.31	1189025.79	Геодезический метод	0.10	-
1080	357027.78	1188977.68	Геодезический метод	0.10	-
1081	357016.24	1188998.93	Геодезический метод	0.10	-
1082	357020.31	1189025.79	Геодезический метод	0.10	-
1163	356591.08	1189548.28	Геодезический метод	0.10	-
1164	356592.46	1189516.98	Геодезический метод	0.10	-



2. Сведения о характерных точках границ объекта					
Обозначение характерных точек границ	Координаты, м		Метод определения координат характерной точки	Средняя квадратическая погрешность положения характерной точки (Mt), м	Описание обозначения точки на местности (при наличии)
	X	Y			
1	2	3	4	5	6
1165	356593.23	1189515.15	Геодезический метод	0.10	-
1166	356594.65	1189513.77	Геодезический метод	0.10	-
1167	356596.48	1189513.05	Геодезический метод	0.10	-
1168	356605.12	1189509.93	Геодезический метод	0.10	-
1169	356622.18	1189507.11	Геодезический метод	0.10	-
1170	356621.36	1189502.46	Геодезический метод	0.10	-
1171	356623.78	1189489.46	Геодезический метод	0.10	-
1172	356649.38	1189409.01	Геодезический метод	0.10	-
1173	356664.03	1189361.57	Геодезический метод	0.10	-
1174	356630.75	1189357.45	Геодезический метод	0.10	-
1175	356619.29	1189356.76	Геодезический метод	0.10	-
1176	356595.96	1189358.17	Геодезический метод	0.10	-
1177	356595.61	1189373.68	Геодезический метод	0.10	-
1178	356594.24	1189383.23	Геодезический метод	0.10	-
1179	356592.45	1189387.64	Геодезический метод	0.10	-
1180	356591.10	1189389.09	Геодезический метод	0.10	-
1181	356589.29	1189389.91	Геодезический метод	0.10	-
1182	356587.70	1189390.01	Геодезический метод	0.10	-
1183	356580.53	1189389.59	Геодезический метод	0.10	-
1184	356579.75	1189398.47	Геодезический метод	0.10	-
1185	356578.49	1189405.99	Геодезический метод	0.10	-
1186	356575.92	1189428.29	Геодезический метод	0.10	-
1187	356575.41	1189434.54	Геодезический метод	0.10	-
1188	356566.99	1189462.61	Геодезический метод	0.10	-
1189	356564.01	1189471.36	Геодезический метод	0.10	-

2. Сведения о характерных точках границ объекта					
Обозначение характерных точек границ	Координаты, м		Метод определения координат характерной точки	Средняя квадратическая погрешность положения характерной точки (Mt), м	Описание обозначения точки на местности (при наличии)
	X	Y			
1	2	3	4	5	6
1190	356556.26	1189492.00	Геодезический метод	0.10	-
1191	356549.44	1189502.79	Геодезический метод	0.10	-
1192	356548.85	1189504.68	Геодезический метод	0.10	-
1193	356547.58	1189506.20	Геодезический метод	0.10	-
1194	356547.21	1189506.47	Геодезический метод	0.10	-
1195	356545.02	1189510.15	Геодезический метод	0.10	-
1196	356540.62	1189543.09	Геодезический метод	0.10	-
1197	356579.23	1189546.46	Геодезический метод	0.10	-
1198	356591.08	1189548.28	Геодезический метод	0.10	-
1200	357115.33	1189423.67	Геодезический метод	0.10	-
1201	357109.04	1189404.62	Геодезический метод	0.10	-
1202	357097.10	1189361.56	Геодезический метод	0.10	-
1203	357096.07	1189362.13	Геодезический метод	0.10	-
1204	357096.72	1189423.41	Геодезический метод	0.10	-
1205	357115.33	1189423.67	Геодезический метод	0.10	-
1207	356167.85	1189425.76	Геодезический метод	0.10	-
1208	356204.25	1189418.53	Геодезический метод	0.10	-
1209	356207.62	1189388.74	Геодезический метод	0.10	-
1210	356208.40	1189375.46	Геодезический метод	0.10	-
1211	356201.10	1189375.56	Геодезический метод	0.10	-
1212	356199.25	1189374.83	Геодезический метод	0.10	-
1213	356197.83	1189373.45	Геодезический метод	0.10	-
1214	356197.06	1189371.62	Геодезический метод	0.10	-
1215	356196.76	1189364.51	Геодезический метод	0.10	-
1216	356209.02	1189364.09	Геодезический метод	0.10	-

2. Сведения о характерных точках границ объекта					
Обозначение характерных точек границ	Координаты, м		Метод определения координат характерной точки	Средняя квадратическая погрешность положения характерной точки (Mt), м	Описание обозначения точки на местности (при наличии)
	X	Y			
1	2	3	4	5	6
1217	356210.01	1189343.68	Геодезический метод	0.10	-
1218	356201.35	1189344.03	Геодезический метод	0.10	-
1219	356200.44	1189345.64	Геодезический метод	0.10	-
1220	356198.89	1189346.87	Геодезический метод	0.10	-
1221	356196.98	1189347.41	Геодезический метод	0.10	-
1222	356163.58	1189349.32	Геодезический метод	0.10	-
1223	356079.66	1189351.48	Геодезический метод	0.10	-
1224	356075.76	1189409.57	Геодезический метод	0.10	-
1225	356085.32	1189410.49	Геодезический метод	0.10	-
1226	356102.87	1189411.88	Геодезический метод	0.10	-
1227	356104.63	1189412.79	Геодезический метод	0.10	-
1228	356105.91	1189414.31	Геодезический метод	0.10	-
1229	356106.49	1189416.20	Геодезический метод	0.10	-
1230	356106.49	1189418.22	Геодезический метод	0.10	-
1231	356107.37	1189418.25	Геодезический метод	0.10	-
1232	356116.44	1189419.44	Геодезический метод	0.10	-
1233	356150.68	1189424.53	Геодезический метод	0.10	-
1234	356155.58	1189394.45	Геодезический метод	0.10	-
1235	356156.61	1189392.76	Геодезический метод	0.10	-
1236	356158.22	1189391.60	Геодезический метод	0.10	-
1237	356160.16	1189391.16	Геодезический метод	0.10	-
1238	356168.28	1189392.19	Геодезический метод	0.10	-
1239	356167.04	1189401.98	Геодезический метод	0.10	-
1240	356164.46	1189401.71	Геодезический метод	0.10	-
1241	356160.66	1189425.45	Геодезический метод	0.10	-

2. Сведения о характерных точках границ объекта					
Обозначение характерных точек границ	Координаты, м		Метод определения координат характерной точки	Средняя квадратическая погрешность положения характерной точки (M <sub>t</sub> ), м	Описание обозначения точки на местности (при наличии)
	X	Y			
1	2	3	4	5	6
1242	356167.85	1189425.76	Геодезический метод	0.10	-
1244	357150.37	1189469.24	Геодезический метод	0.10	-
1245	357151.77	1189464.85	Геодезический метод	0.10	-
1246	357153.05	1189463.33	Геодезический метод	0.10	-
1247	357154.81	1189462.42	Геодезический метод	0.10	-
1248	357181.70	1189458.50	Геодезический метод	0.10	-
1249	357181.75	1189454.29	Геодезический метод	0.10	-
1250	357182.52	1189452.46	Геодезический метод	0.10	-
1251	357183.94	1189451.08	Геодезический метод	0.10	-
1252	357185.79	1189450.35	Геодезический метод	0.10	-
1253	357187.77	1189450.40	Геодезический метод	0.10	-
1254	357189.58	1189451.22	Геодезический метод	0.10	-
1255	357190.93	1189452.67	Геодезический метод	0.10	-
1256	357191.61	1189454.53	Геодезический метод	0.10	-
1257	357191.70	1189458.19	Геодезический метод	0.10	-
1258	357214.47	1189458.74	Геодезический метод	0.10	-
1259	357247.97	1189415.63	Геодезический метод	0.10	-
1260	357242.20	1189398.78	Геодезический метод	0.10	-
1261	357208.20	1189413.39	Геодезический метод	0.10	-
1262	357208.08	1189444.89	Геодезический метод	0.10	-
1263	357207.31	1189446.72	Геодезический метод	0.10	-
1264	357205.89	1189448.10	Геодезический метод	0.10	-
1265	357204.04	1189448.83	Геодезический метод	0.10	-
1266	357176.07	1189448.36	Геодезический метод	0.10	-
1267	357172.21	1189448.51	Геодезический метод	0.10	-

2. Сведения о характерных точках границ объекта					
Обозначение характерных точек границ	Координаты, м		Метод определения координат характерной точки	Средняя квадратическая погрешность положения характерной точки (M <sub>t</sub> ), м	Описание обозначения точки на местности (при наличии)
	X	Y			
1	2	3	4	5	6
1268	357172.79	1189450.40	Геодезический метод	0.10	-
1269	357172.59	1189452.38	Геодезический метод	0.10	-
1270	357171.64	1189454.12	Геодезический метод	0.10	-
1271	357170.09	1189455.35	Геодезический метод	0.10	-
1272	357168.18	1189455.89	Геодезический метод	0.10	-
1273	357161.41	1189455.85	Геодезический метод	0.10	-
1274	357159.56	1189455.12	Геодезический метод	0.10	-
1275	357158.14	1189453.74	Геодезический метод	0.10	-
1276	357157.37	1189451.91	Геодезический метод	0.10	-
1277	357157.33	1189448.40	Геодезический метод	0.10	-
1278	357153.88	1189448.24	Геодезический метод	0.10	-
1279	357152.07	1189447.42	Геодезический метод	0.10	-
1280	357150.72	1189445.97	Геодезический метод	0.10	-
1281	357150.04	1189444.11	Геодезический метод	0.10	-
1282	357150.14	1189442.12	Геодезический метод	0.10	-
1283	357151.00	1189440.34	Геодезический метод	0.10	-
1284	357152.49	1189439.03	Геодезический метод	0.10	-
1285	357154.37	1189438.39	Геодезический метод	0.10	-
1286	357154.94	1189438.36	Геодезический метод	0.10	-
1287	357155.12	1189434.91	Геодезический метод	0.10	-
1288	357153.29	1189434.47	Геодезический метод	0.10	-
1289	357151.68	1189433.31	Геодезический метод	0.10	-
1290	357150.65	1189431.62	Геодезический метод	0.10	-
1291	357150.35	1189429.72	Геодезический метод	0.10	-
1292	357147.15	1189429.59	Геодезический метод	0.10	-

2. Сведения о характерных точках границ объекта					
Обозначение характерных точек границ	Координаты, м		Метод определения координат характерной точки	Средняя квадратическая погрешность положения характерной точки (Mt), м	Описание обозначения точки на местности (при наличии)
	X	Y			
1	2	3	4	5	6
1293	357147.73	1189431.47	Геодезический метод	0.10	-
1294	357147.33	1189441.92	Геодезический метод	0.10	-
1295	357146.65	1189443.78	Геодезический метод	0.10	-
1296	357145.30	1189445.23	Геодезический метод	0.10	-
1297	357143.49	1189446.05	Геодезический метод	0.10	-
1298	357143.33	1189450.75	Геодезический метод	0.10	-
1299	357142.58	1189452.59	Геодезический метод	0.10	-
1300	357141.23	1189454.04	Геодезический метод	0.10	-
1301	357139.42	1189454.86	Геодезический метод	0.10	-
1302	357137.64	1189455.02	Геодезический метод	0.10	-
1303	357133.66	1189454.85	Геодезический метод	0.10	-
1304	357137.64	1189469.14	Геодезический метод	0.10	-
1305	357150.37	1189469.24	Геодезический метод	0.10	-
1307	357176.18	1189436.31	Геодезический метод	0.10	-
1308	357196.94	1189436.21	Геодезический метод	0.10	-
1309	357196.67	1189407.51	Геодезический метод	0.10	-
1310	357197.25	1189405.62	Геодезический метод	0.10	-
1311	357198.53	1189404.10	Геодезический метод	0.10	-
1312	357199.86	1189403.34	Геодезический метод	0.10	-
1313	357248.90	1189382.18	Геодезический метод	0.10	-
1314	357260.05	1189361.77	Геодезический метод	0.10	-
1315	357261.29	1189360.78	Геодезический метод	0.10	-
1316	357264.30	1189367.61	Геодезический метод	0.10	-
1317	357268.74	1189365.68	Геодезический метод	0.10	-
1318	357268.58	1189366.70	Геодезический метод	0.10	-

2. Сведения о характерных точках границ объекта					
Обозначение характерных точек границ	Координаты, м		Метод определения координат характерной точки	Средняя квадратическая погрешность положения характерной точки (Mt), м	Описание обозначения точки на местности (при наличии)
	X	Y			
1	2	3	4	5	6
1319	357263.72	1189375.79	Геодезический метод	0.10	-
1320	357325.64	1189349.07	Геодезический метод	0.10	-
1321	357338.55	1189342.38	Геодезический метод	0.10	-
1322	357323.97	1189312.43	Геодезический метод	0.10	-
1323	357241.76	1189135.66	Геодезический метод	0.10	-
1324	357237.30	1189123.38	Геодезический метод	0.10	-
1325	357237.40	1189121.39	Геодезический метод	0.10	-
1326	357238.26	1189119.61	Геодезический метод	0.10	-
1327	357238.92	1189118.90	Геодезический метод	0.10	-
1328	357236.37	1189110.33	Геодезический метод	0.10	-
1329	357233.78	1189094.38	Геодезический метод	0.10	-
1330	357233.19	1188992.43	Геодезический метод	0.10	-
1331	357232.05	1189040.12	Геодезический метод	0.10	-
1332	357231.72	1189082.03	Геодезический метод	0.10	-
1333	357230.95	1189083.86	Геодезический метод	0.10	-
1334	357229.53	1189085.24	Геодезический метод	0.10	-
1335	357227.68	1189085.97	Геодезический метод	0.10	-
1336	357225.70	1189085.92	Геодезический метод	0.10	-
1337	357223.89	1189085.10	Геодезический метод	0.10	-
1338	357222.54	1189083.65	Геодезический метод	0.10	-
1339	357221.86	1189081.79	Геодезический метод	0.10	-
1340	357222.06	1189039.56	Геодезический метод	0.10	-
1341	357223.68	1188971.98	Геодезический метод	0.10	-
1342	357222.19	1188898.20	Геодезический метод	0.10	-
1343	357219.66	1188898.20	Геодезический метод	0.10	-

2. Сведения о характерных точках границ объекта					
Обозначение характерных точек границ	Координаты, м		Метод определения координат характерной точки	Средняя квадратическая погрешность положения характерной точки (Mt), м	Описание обозначения точки на местности (при наличии)
	X	Y			
1	2	3	4	5	6
1344	357217.81	1188897.47	Геодезический метод	0.10	-
1345	357216.39	1188896.09	Геодезический метод	0.10	-
1346	357215.31	1188894.06	Геодезический метод	0.10	-
1347	357220.52	1188894.01	Геодезический метод	0.10	-
1348	357220.48	1188888.29	Геодезический метод	0.10	-
1349	357221.93	1188888.20	Геодезический метод	0.10	-
1350	357219.63	1188815.28	Геодезический метод	0.10	-
1351	357130.21	1188813.41	Геодезический метод	0.10	-
1352	357124.12	1188844.43	Геодезический метод	0.10	-
1353	357123.09	1188846.12	Геодезический метод	0.10	-
1354	357121.48	1188847.28	Геодезический метод	0.10	-
1355	357119.54	1188847.72	Геодезический метод	0.10	-
1356	357117.59	1188847.38	Геодезический метод	0.10	-
1357	357115.93	1188846.30	Геодезический метод	0.10	-
1358	357114.81	1188844.66	Геодезический метод	0.10	-
1359	357114.42	1188842.72	Геодезический метод	0.10	-
1360	357120.04	1188813.20	Геодезический метод	0.10	-
1361	357118.26	1188812.92	Геодезический метод	0.10	-
1362	357109.75	1188810.27	Геодезический метод	0.10	-
1363	357103.41	1188826.42	Геодезический метод	0.10	-
1364	357087.74	1188864.80	Геодезический метод	0.10	-
1365	357058.32	1188930.27	Геодезический метод	0.10	-
1366	357049.82	1188963.62	Геодезический метод	0.10	-
1367	357046.71	1188980.93	Геодезический метод	0.10	-
1368	357041.68	1189006.91	Геодезический метод	0.10	-



2. Сведения о характерных точках границ объекта					
Обозначение характерных точек границ	Координаты, м		Метод определения координат характерной точки	Средняя квадратическая погрешность положения характерной точки (Mt), м	Описание обозначения точки на местности (при наличии)
	X	Y			
1	2	3	4	5	6
1369	357031.96	1189051.88	Геодезический метод	0.10	-
1370	357027.48	1189068.37	Геодезический метод	0.10	-
1371	357027.12	1189070.60	Геодезический метод	0.10	-
1372	357029.92	1189088.86	Геодезический метод	0.10	-
1373	357030.31	1189090.48	Геодезический метод	0.10	-
1374	357031.41	1189092.11	Геодезический метод	0.10	-
1375	357031.81	1189094.05	Геодезический метод	0.10	-
1376	357031.55	1189095.63	Геодезический метод	0.10	-
1377	357052.40	1189180.61	Геодезический метод	0.10	-
1378	357055.54	1189189.48	Геодезический метод	0.10	-
1379	357066.12	1189222.61	Геодезический метод	0.10	-
1380	357087.22	1189289.94	Геодезический метод	0.10	-
1381	357096.23	1189321.11	Геодезический метод	0.10	-
1382	357118.72	1189402.08	Геодезический метод	0.10	-
1383	357122.30	1189412.83	Геодезический метод	0.10	-
1384	357124.26	1189412.58	Геодезический метод	0.10	-
1385	357126.17	1189413.12	Геодезический метод	0.10	-
1386	357127.72	1189414.35	Геодезический метод	0.10	-
1387	357128.67	1189416.09	Геодезический метод	0.10	-
1388	357129.04	1189417.65	Геодезический метод	0.10	-
1389	357129.53	1189415.73	Геодезический метод	0.10	-
1390	357130.73	1189414.15	Геодезический метод	0.10	-
1391	357132.45	1189413.16	Геодезический метод	0.10	-
1392	357134.41	1189412.91	Геодезический метод	0.10	-
1393	357138.09	1189413.03	Геодезический метод	0.10	-

## 2. Сведения о характерных точках границ объекта

Обозначение характерных точек границ	Координаты, м		Метод определения координат характерной точки	Средняя квадратическая погрешность положения характерной точки (Mt), м	Описание обозначения точки на местности (при наличии)
	X	Y			
1	2	3	4	5	6
1394	357140.03	1189413.47	Геодезический метод	0.10	-
1395	357141.64	1189414.63	Геодезический метод	0.10	-
1396	357142.67	1189416.32	Геодезический метод	0.10	-
1397	357142.98	1189418.20	Геодезический метод	0.10	-
1398	357145.32	1189418.18	Геодезический метод	0.10	-
1399	357145.81	1189416.26	Геодезический метод	0.10	-
1400	357147.01	1189414.68	Геодезический метод	0.10	-
1401	357148.73	1189413.69	Геодезический метод	0.10	-
1402	357150.69	1189413.44	Геодезический метод	0.10	-
1403	357152.60	1189413.98	Геодезический метод	0.10	-
1404	357154.15	1189415.21	Геодезический метод	0.10	-
1405	357154.71	1189416.02	Геодезический метод	0.10	-
1406	357156.01	1189414.65	Геодезический метод	0.10	-
1407	357157.82	1189413.83	Геодезический метод	0.10	-
1408	357162.84	1189413.84	Геодезический метод	0.10	-
1409	357164.75	1189414.38	Геодезический метод	0.10	-
1410	357166.30	1189415.61	Геодезический метод	0.10	-
1411	357167.25	1189417.35	Геодезический метод	0.10	-
1412	357167.48	1189418.95	Геодезический метод	0.10	-
1413	357172.29	1189419.10	Геодезический метод	0.10	-
1414	357174.16	1189418.92	Геодезический метод	0.10	-
1415	357179.25	1189419.15	Геодезический метод	0.10	-
1416	357180.83	1189420.20	Геодезический метод	0.10	-
1417	357181.95	1189421.84	Геодезический метод	0.10	-
1418	357182.35	1189423.78	Геодезический метод	0.10	-

2. Сведения о характерных точках границ объекта					
Обозначение характерных точек границ	Координаты, м		Метод определения координат характерной точки	Средняя квадратическая погрешность положения характерной точки (Mt), м	Описание обозначения точки на местности (при наличии)
	X	Y			
1	2	3	4	5	6
1419	357181.64	1189428.28	Геодезический метод	0.10	-
1420	357180.61	1189429.97	Геодезический метод	0.10	-
1421	357178.88	1189431.30	Геодезический метод	0.10	-
1422	357176.97	1189431.84	Геодезический метод	0.10	-
1423	357174.80	1189431.77	Геодезический метод	0.10	-
1424	357174.81	1189432.86	Геодезический метод	0.10	-
1425	357175.75	1189434.48	Геодезический метод	0.10	-
1426	357176.18	1189436.31	Геодезический метод	0.10	-
1428	356632.88	1189554.69	Геодезический метод	0.10	-
1429	356633.00	1189552.34	Геодезический метод	0.10	-
1430	356631.54	1189520.30	Геодезический метод	0.10	-
1431	356628.90	1189518.49	Геодезический метод	0.10	-
1432	356626.94	1189518.24	Геодезический метод	0.10	-
1433	356625.22	1189517.25	Геодезический метод	0.10	-
1434	356624.78	1189516.81	Геодезический метод	0.10	-
1435	356607.28	1189519.71	Геодезический метод	0.10	-
1436	356602.22	1189521.58	Геодезический метод	0.10	-
1437	356601.13	1189547.37	Геодезический метод	0.10	-
1438	356602.71	1189548.51	Геодезический метод	0.10	-
1439	356603.74	1189550.20	Геодезический метод	0.10	-
1440	356632.88	1189554.69	Геодезический метод	0.10	-
1442	356530.64	1189542.25	Геодезический метод	0.10	-
1443	356535.42	1189506.99	Геодезический метод	0.10	-
1444	356536.00	1189505.76	Геодезический метод	0.10	-
1445	356541.17	1189497.06	Геодезический метод	0.10	-

2. Сведения о характерных точках границ объекта					
Обозначение характерных точек границ	Координаты, м		Метод определения координат характерной точки	Средняя квадратическая погрешность положения характерной точки (Mt), м	Описание обозначения точки на местности (при наличии)
	X	Y			
1	2	3	4	5	6
1446	356547.49	1189487.15	Геодезический метод	0.10	-
1447	356554.73	1189467.62	Геодезический метод	0.10	-
1448	356557.58	1189459.21	Геодезический метод	0.10	-
1449	356565.56	1189432.58	Геодезический метод	0.10	-
1450	356552.64	1189432.39	Геодезический метод	0.10	-
1451	356548.52	1189430.98	Геодезический метод	0.10	-
1452	356530.26	1189419.66	Геодезический метод	0.10	-
1453	356533.64	1189415.19	Геодезический метод	0.10	-
1454	356529.71	1189412.17	Геодезический метод	0.10	-
1455	356531.16	1189411.13	Геодезический метод	0.10	-
1456	356533.10	1189410.69	Геодезический метод	0.10	-
1457	356535.05	1189411.03	Геодезический метод	0.10	-
1458	356553.14	1189422.08	Геодезический метод	0.10	-
1459	356554.33	1189422.47	Геодезический метод	0.10	-
1460	356566.51	1189422.60	Геодезический метод	0.10	-
1461	356568.65	1189404.18	Геодезический метод	0.10	-
1462	356569.89	1189396.81	Геодезический метод	0.10	-
1463	356570.99	1189384.55	Геодезический метод	0.10	-
1464	356571.65	1189383.05	Геодезический метод	0.10	-
1465	356573.21	1189380.78	Геодезический метод	0.10	-
1466	356574.87	1189379.70	Геодезический метод	0.10	-
1467	356576.82	1189379.36	Геодезический метод	0.10	-
1468	356584.68	1189379.82	Геодезический метод	0.10	-
1469	356585.69	1189372.43	Геодезический метод	0.10	-
1470	356585.88	1189362.08	Геодезический метод	0.10	-

2. Сведения о характерных точках границ объекта					
Обозначение характерных точек границ	Координаты, м		Метод определения координат характерной точки	Средняя квадратическая погрешность положения характерной точки (Mt), м	Описание обозначения точки на местности (при наличии)
	X	Y			
1	2	3	4	5	6
1471	356577.69	1189360.15	Геодезический метод	0.10	-
1472	356576.08	1189358.99	Геодезический метод	0.10	-
1473	356575.05	1189357.30	Геодезический метод	0.10	-
1474	356574.75	1189355.34	Геодезический метод	0.10	-
1475	356578.64	1189322.18	Геодезический метод	0.10	-
1476	356543.95	1189321.67	Геодезический метод	0.10	-
1477	356517.19	1189321.40	Геодезический метод	0.10	-
1478	356515.34	1189320.67	Геодезический метод	0.10	-
1479	356513.49	1189319.03	Геодезический метод	0.10	-
1480	356511.77	1189316.86	Геодезический метод	0.10	-
1481	356491.49	1189315.48	Геодезический метод	0.10	-
1482	356491.10	1189318.67	Геодезический метод	0.10	-
1483	356490.15	1189320.41	Геодезический метод	0.10	-
1484	356488.60	1189321.64	Геодезический метод	0.10	-
1485	356486.69	1189322.18	Геодезический метод	0.10	-
1486	356477.85	1189322.75	Геодезический метод	0.10	-
1487	356463.13	1189322.59	Геодезический метод	0.10	-
1488	356440.65	1189322.81	Геодезический метод	0.10	-
1489	356428.70	1189323.36	Геодезический метод	0.10	-
1490	356428.88	1189330.05	Геодезический метод	0.10	-
1491	356428.20	1189331.91	Геодезический метод	0.10	-
1492	356426.85	1189333.36	Геодезический метод	0.10	-
1493	356425.04	1189334.18	Геодезический метод	0.10	-
1494	356423.43	1189334.28	Геодезический метод	0.10	-
1495	356394.80	1189332.47	Геодезический метод	0.10	-

2. Сведения о характерных точках границ объекта					
Обозначение характерных точек границ	Координаты, м		Метод определения координат характерной точки	Средняя квадратическая погрешность положения характерной точки (Mt), м	Описание обозначения точки на местности (при наличии)
	X	Y			
1	2	3	4	5	6
1496	356392.08	1189374.29	Геодезический метод	0.10	-
1497	356391.22	1189376.07	Геодезический метод	0.10	-
1498	356389.73	1189377.38	Геодезический метод	0.10	-
1499	356387.27	1189378.33	Геодезический метод	0.10	-
1500	356387.07	1189384.21	Геодезический метод	0.10	-
1501	356387.32	1189399.40	Геодезический метод	0.10	-
1502	356386.64	1189401.26	Геодезический метод	0.10	-
1503	356385.29	1189402.71	Геодезический метод	0.10	-
1504	356384.51	1189403.17	Геодезический метод	0.10	-
1505	356384.47	1189404.74	Геодезический метод	0.10	-
1506	356381.93	1189404.49	Геодезический метод	0.10	-
1507	356380.82	1189416.02	Геодезический метод	0.10	-
1508	356382.26	1189417.69	Геодезический метод	0.10	-
1509	356383.55	1189417.82	Геодезический метод	0.10	-
1510	356383.34	1189417.98	Геодезический метод	0.10	-
1511	356381.43	1189418.52	Геодезический метод	0.10	-
1512	356377.91	1189418.19	Геодезический метод	0.10	-
1513	356376.15	1189417.28	Геодезический метод	0.10	-
1514	356374.87	1189415.76	Геодезический метод	0.10	-
1515	356374.29	1189413.87	Геодезический метод	0.10	-
1516	356374.52	1189402.51	Геодезический метод	0.10	-
1517	356373.24	1189400.99	Геодезический метод	0.10	-
1518	356372.66	1189399.10	Геодезический метод	0.10	-
1519	356372.86	1189397.12	Геодезический метод	0.10	-
1520	356373.81	1189395.38	Геодезический метод	0.10	-

2. Сведения о характерных точках границ объекта					
Обозначение характерных точек границ	Координаты, м		Метод определения координат характерной точки	Средняя квадратическая погрешность положения характерной точки (Mt), м	Описание обозначения точки на местности (при наличии)
	X	Y			
1	2	3	4	5	6
1521	356375.36	1189394.15	Геодезический метод	0.10	-
1522	356377.26	1189393.61	Геодезический метод	0.10	-
1523	356377.08	1189383.76	Геодезический метод	0.10	-
1524	356377.48	1189373.74	Геодезический метод	0.10	-
1525	356378.25	1189371.91	Геодезический метод	0.10	-
1526	356379.67	1189370.53	Геодезический метод	0.10	-
1527	356382.45	1189369.42	Геодезический метод	0.10	-
1528	356385.21	1189326.25	Геодезический метод	0.10	-
1529	356341.96	1189329.24	Геодезический метод	0.10	-
1530	356312.88	1189333.97	Геодезический метод	0.10	-
1531	356312.85	1189372.02	Геодезический метод	0.10	-
1532	356322.61	1189372.38	Геодезический метод	0.10	-
1533	356324.42	1189373.20	Геодезический метод	0.10	-
1534	356325.77	1189374.65	Геодезический метод	0.10	-
1535	356326.45	1189376.51	Геодезический метод	0.10	-
1536	356325.94	1189395.10	Геодезический метод	0.10	-
1537	356322.90	1189395.05	Геодезический метод	0.10	-
1538	356322.80	1189396.32	Геодезический метод	0.10	-
1539	356318.21	1189396.16	Геодезический метод	0.10	-
1540	356318.44	1189391.66	Геодезический метод	0.10	-
1541	356315.36	1189391.57	Геодезический метод	0.10	-
1542	356315.44	1189383.44	Геодезический метод	0.10	-
1543	356305.72	1189382.96	Геодезический метод	0.10	-
1544	356303.84	1189382.32	Геодезический метод	0.10	-
1545	356302.35	1189381.01	Геодезический метод	0.10	-

2. Сведения о характерных точках границ объекта					
Обозначение характерных точек границ	Координаты, м		Метод определения координат характерной точки	Средняя квадратическая погрешность положения характерной точки (M <sub>t</sub> ), м	Описание обозначения точки на местности (при наличии)
	X	Y			
1	2	3	4	5	6
1546	356301.49	1189379.23	Геодезический метод	0.10	-
1547	356301.34	1189377.71	Геодезический метод	0.10	-
1548	356301.95	1189335.56	Геодезический метод	0.10	-
1549	356291.52	1189337.32	Геодезический метод	0.10	-
1550	356220.05	1189343.10	Геодезический метод	0.10	-
1551	356218.11	1189380.70	Геодезический метод	0.10	-
1552	356219.60	1189379.54	Геодезический метод	0.10	-
1553	356220.86	1189379.18	Геодезический метод	0.10	-
1554	356220.38	1189383.83	Геодезический метод	0.10	-
1555	356226.81	1189384.51	Геодезический метод	0.10	-
1556	356226.76	1189385.09	Геодезический метод	0.10	-
1557	356225.54	1189391.01	Геодезический метод	0.10	-
1558	356224.42	1189392.65	Геодезический метод	0.10	-
1559	356222.76	1189393.73	Геодезический метод	0.10	-
1560	356220.82	1189394.07	Геодезический метод	0.10	-
1561	356217.07	1189394.15	Геодезический метод	0.10	-
1562	356214.60	1189415.74	Геодезический метод	0.10	-
1563	356215.75	1189414.27	Геодезический метод	0.10	-
1564	356216.56	1189413.80	Геодезический метод	0.10	-
1565	356216.07	1189417.65	Геодезический метод	0.10	-
1566	356224.02	1189418.65	Геодезический метод	0.10	-
1567	356223.39	1189422.47	Геодезический метод	0.10	-
1568	356222.36	1189424.16	Геодезический метод	0.10	-
1569	356220.75	1189425.32	Геодезический метод	0.10	-
1570	356219.48	1189425.70	Геодезический метод	0.10	-



2. Сведения о характерных точках границ объекта					
Обозначение характерных точек границ	Координаты, м		Метод определения координат характерной точки	Средняя квадратическая погрешность положения характерной точки (Mt), м	Описание обозначения точки на местности (при наличии)
	X	Y			
1	2	3	4	5	6
1571	356168.35	1189435.78	Геодезический метод	0.10	-
1572	356157.58	1189435.32	Геодезический метод	0.10	-
1573	356155.76	1189436.03	Геодезический метод	0.10	-
1574	356153.78	1189435.98	Геодезический метод	0.10	-
1575	356151.97	1189435.17	Геодезический метод	0.10	-
1576	356151.47	1189434.75	Геодезический метод	0.10	-
1577	356110.77	1189428.71	Геодезический метод	0.10	-
1578	356100.05	1189427.55	Геодезический метод	0.10	-
1579	356098.29	1189426.64	Геодезический метод	0.10	-
1580	356097.01	1189425.12	Геодезический метод	0.10	-
1581	356096.43	1189423.23	Геодезический метод	0.10	-
1582	356096.43	1189421.34	Геодезический метод	0.10	-
1583	356088.25	1189420.73	Геодезический метод	0.10	-
1584	356087.62	1189432.29	Геодезический метод	0.10	-
1585	356083.36	1189440.32	Геодезический метод	0.10	-
1586	356081.09	1189440.12	Геодезический метод	0.10	-
1587	356079.33	1189439.21	Геодезический метод	0.10	-
1588	356078.05	1189437.69	Геодезический метод	0.10	-
1589	356077.47	1189435.80	Геодезический метод	0.10	-
1590	356078.22	1189419.90	Геодезический метод	0.10	-
1591	356075.39	1189419.59	Геодезический метод	0.10	-
1592	356075.26	1189433.18	Геодезический метод	0.10	-
1593	356076.52	1189435.34	Геодезический метод	0.10	-
1594	356077.13	1189437.85	Геодезический метод	0.10	-
1595	356078.23	1189484.49	Геодезический метод	0.10	-

## 2. Сведения о характерных точках границ объекта

Обозначение характерных точек границ	Координаты, м		Метод определения координат характерной точки	Средняя квадратическая погрешность положения характерной точки (Mt), м	Описание обозначения точки на местности (при наличии)
	X	Y			
1	2	3	4	5	6
1596	356077.96	1189496.66	Геодезический метод	0.10	-
1597	356098.74	1189498.93	Геодезический метод	0.10	-
1598	356099.27	1189493.48	Геодезический метод	0.10	-
1599	356154.64	1189500.39	Геодезический метод	0.10	-
1600	356185.88	1189504.29	Геодезический метод	0.10	-
1601	356190.31	1189470.41	Геодезический метод	0.10	-
1602	356191.26	1189468.67	Геодезический метод	0.10	-
1603	356192.81	1189467.44	Геодезический метод	0.10	-
1604	356194.72	1189466.90	Геодезический метод	0.10	-
1605	356231.39	1189471.20	Геодезический метод	0.10	-
1606	356254.04	1189473.51	Геодезический метод	0.10	-
1607	356254.28	1189471.38	Геодезический метод	0.10	-
1608	356264.11	1189472.62	Геодезический метод	0.10	-
1609	356263.32	1189480.48	Геодезический метод	0.10	-
1610	356262.37	1189482.22	Геодезический метод	0.10	-
1611	356260.82	1189483.45	Геодезический метод	0.10	-
1612	356258.91	1189483.99	Геодезический метод	0.10	-
1613	356229.91	1189481.09	Геодезический метод	0.10	-
1614	356199.42	1189477.44	Геодезический метод	0.10	-
1615	356197.23	1189494.45	Геодезический метод	0.10	-
1616	356196.72	1189494.39	Геодезический метод	0.10	-
1617	356195.37	1189505.45	Геодезический метод	0.10	-
1618	356215.29	1189507.87	Геодезический метод	0.10	-
1619	356214.64	1189512.35	Геодезический метод	0.10	-
1620	356368.82	1189530.62	Геодезический метод	0.10	-

2. Сведения о характерных точках границ объекта					
Обозначение характерных точек границ	Координаты, м		Метод определения координат характерной точки	Средняя квадратическая погрешность положения характерной точки (Mt), м	Описание обозначения точки на местности (при наличии)
	X	Y			
1	2	3	4	5	6
1621	356367.34	1189529.52	Геодезический метод	0.10	-
1622	356366.31	1189527.83	Геодезический метод	0.10	-
1623	356366.06	1189526.19	Геодезический метод	0.10	-
1624	356370.92	1189526.77	Геодезический метод	0.10	-
1625	356371.43	1189523.36	Геодезический метод	0.10	-
1626	356371.68	1189521.18	Геодезический метод	0.10	-
1627	356375.84	1189521.87	Геодезический метод	0.10	-
1628	356377.56	1189522.86	Геодезический метод	0.10	-
1629	356378.76	1189524.44	Геодезический метод	0.10	-
1630	356379.25	1189526.36	Геодезический метод	0.10	-
1631	356378.88	1189530.64	Геодезический метод	0.10	-
1632	356380.86	1189530.59	Геодезический метод	0.10	-
1633	356382.70	1189531.31	Геодезический метод	0.10	-
1634	356383.46	1189531.92	Геодезический метод	0.10	-
1635	356384.89	1189532.04	Геодезический метод	0.10	-
1636	356393.93	1189528.88	Геодезический метод	0.10	-
1637	356395.31	1189528.83	Геодезический метод	0.10	-
1638	356461.41	1189533.22	Геодезический метод	0.10	-
1639	356522.95	1189541.62	Геодезический метод	0.10	-
1640	356530.64	1189542.25	Геодезический метод	0.10	-
125	356635.46	1188641.75	Геодезический метод	0.10	-
126	356620.55	1188674.42	Геодезический метод	0.10	-
127	356611.28	1188670.82	Геодезический метод	0.10	-
128	356626.27	1188638.13	Геодезический метод	0.10	-
129	356635.46	1188641.75	Геодезический метод	0.10	-

## 2. Сведения о характерных точках границ объекта

Обозначение характерных точек границ	Координаты, м		Метод определения координат характерной точки	Средняя квадратическая погрешность положения характерной точки (Mt), м	Описание обозначения точки на местности (при наличии)
	X	Y			
1	2	3	4	5	6
965	357209.37	1188885.72	Геодезический метод	0.10	-
966	357209.42	1188890.28	Геодезический метод	0.10	-
967	357208.45	1188889.90	Геодезический метод	0.10	-
968	357207.03	1188888.52	Геодезический метод	0.10	-
969	357206.26	1188886.69	Геодезический метод	0.10	-
970	357206.22	1188868.07	Геодезический метод	0.10	-
971	357206.90	1188866.21	Геодезический метод	0.10	-
972	357208.25	1188864.76	Геодезический метод	0.10	-
973	357209.10	1188864.37	Геодезический метод	0.10	-
974	357209.16	1188868.84	Геодезический метод	0.10	-
975	357216.08	1188868.75	Геодезический метод	0.10	-
976	357216.19	1188885.70	Геодезический метод	0.10	-
977	357209.37	1188885.72	Геодезический метод	0.10	-

## 3. Сведения о характерных точках части (частей) границы объекта

Обозначение характерных точек части границы	Координаты, м		Метод определения координат характерной точки	Средняя квадратическая погрешность положения характерной точки (Mt), м	Описание обозначения точки на местности (при наличии)
	X	Y			
1	2	3	4	5	6
-	-	-	-	-	-

### Раздел 3

#### Сведения о местоположении измененных (уточненных) границ объекта

1. Система координат -

2. Сведения о характерных точках границ объекта

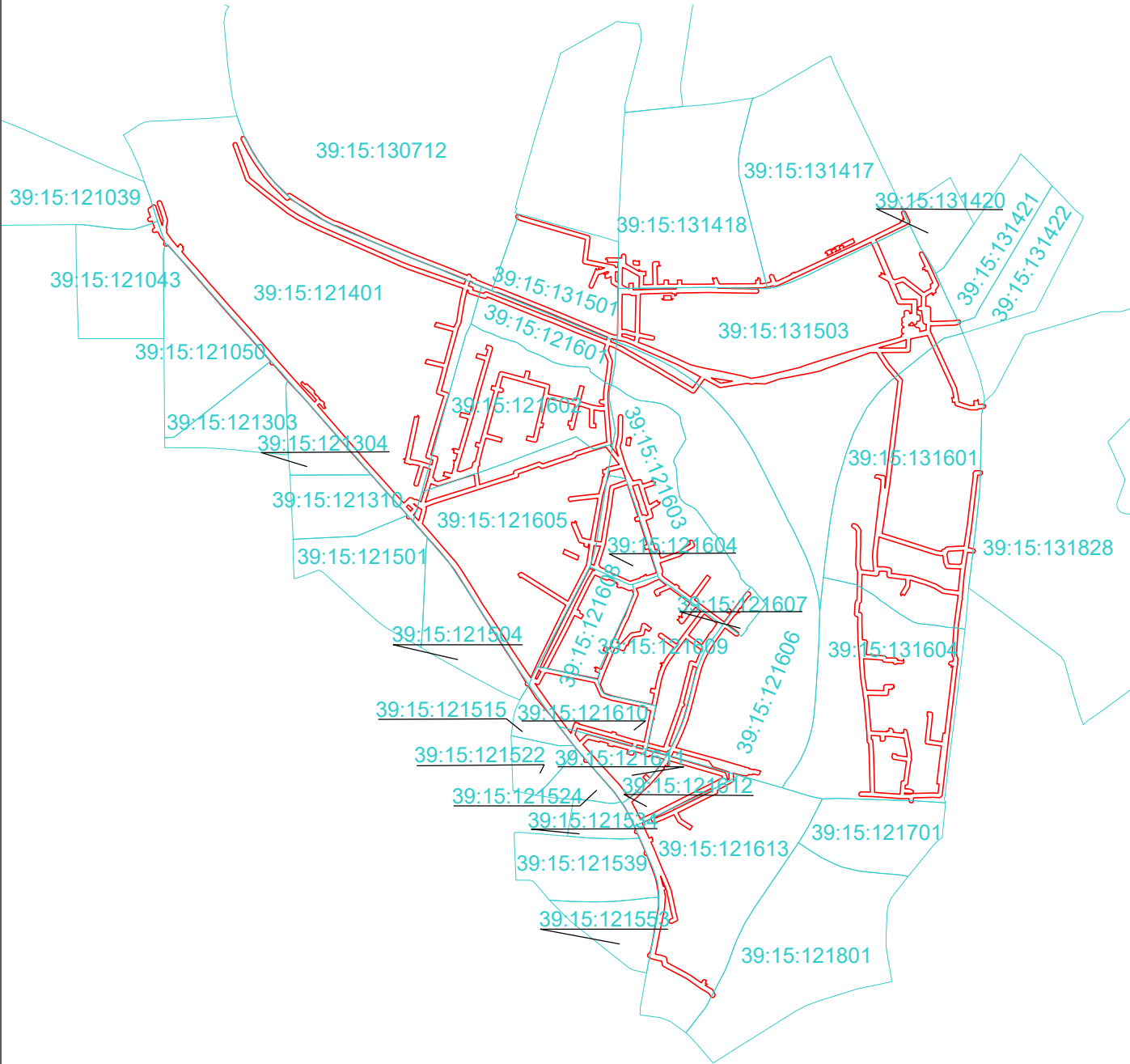
Обозначение характерных точек границ	Существующие координаты, м		Измененные (уточненные) координаты, м		Метод определения координат характерной точки	Средняя квадратическая погрешность положения характерной точки (Mt), м	Описание обозначения точки на местности (при наличии)
	X	Y	X	Y			
1	2	3	4	5	6	7	8
-	-	-	-	-	-	-	

3. Сведения о характерных точках части (частей) границы объекта


Обозначение характерных точек части границы	Существующие координаты, м		Измененные (уточненные) координаты, м		Метод определения координат характерной точки	Средняя квадратическая погрешность положения характерной точки (Mt), м	Описание обозначения точки на местности (при наличии)
	X	Y	X	Y			
1	2	3	4	5	6	7	8
-	-	-	-	-	-	-	

## Лист электронных подписей документа

Схема расположения границ публичного сервитута  
 Публичный сервитут для эксплуатации сетей водоснабжения  
 (кадастровый номер объекта 39:15:000000:9773)



- Используемые условные знаки и обозначения:
- граница публичного сервитута;
  - граница кадастрового квартала;
  - 39:15:110836 - номер кадастрового квартала.

Заявка 02866-24 от 09.09.2024 г.		Масштаб 1:14000	Система координат МСК-39	© МП «Городской центр геодезии» городского округа «Город Калининград» 
Директор	Селютина Н.С.	08.10.24	Кадастровый квартал 39:15:000000	
Должность	Фамилия	Подпись		Дата