

**АДМИНИСТРАЦИЯ
ГОРОДСКОГО ОКРУГА «ГОРОД КАЛИНИНГРАД»**

**КОМИТЕТ МУНИЦИПАЛЬНОГО ИМУЩЕСТВА
И ЗЕМЕЛЬНЫХ РЕСУРСОВ**

РАСПОРЯЖЕНИЕ

от «25» 4 2024 г.
г. Калининград

№ 10151 /р-КМИ

Об установлении публичного сервитута в целях размещения сооружения коммунального хозяйства – сети канализации (участок 40) с кадастровым номером 39:15:000000:9803

В соответствии со статьей 23, главой V⁷ Земельного кодекса Российской Федерации, статьей 3⁶ Федерального закона от 25.10.2001 № 137-ФЗ «О введении в действие Земельного кодекса Российской Федерации», на основании ходатайства государственного предприятия Калининградской области «Водоканал» (далее – ГП КО «Водоканал») об установлении публичного сервитута от 31.10.2024 (вх. № 028-75/у-109/вх), выписки из Единого государственного реестра недвижимости от 08.11.2024 № КУВИ-001/2024-273891984:

1. Установить по ходатайству ГП КО «Водоканал» (г. Калининград, пр-кт Советский, д. 107, ОГРН 11023900591626, ИНН 3903009923, priemnaa@vk39.ru) публичный сервитут площадью 270419 кв.м в целях размещения сооружения коммунального хозяйства – сети канализации (участок 40) с кадастровым номером 39:15:000000:9803 в отношении земельных участков согласно перечню (приложение № 1).

2. Утвердить границы публичного сервитута в соответствии с графическим описанием местоположения границ публичного сервитута (приложение № 2).

3. Публичный сервитут устанавливается на 49 лет.

4. Публичный сервитут считается установленным со дня внесения сведений о нем в Единый государственный реестр недвижимости.

5. Плата за установление публичного сервитута не устанавливается.

6. Основания для исчисления срока, в течение которого использование земельных участков, указанных в приложении № 1 к распоряжению, будет невозможно или существенно затруднено в связи с осуществлением деятельности, для которой устанавливается публичный сервитут, не возникают.

7. Порядок установления зоны с особыми условиями использования территорий и содержание ограничений прав на земельные участки в границах такой зоны определены приказом Министра России от 30.12.2016 № 1034/пр «Об утверждении СП 42.13330 «СНиП 2.07.01-89* Градостроительство. Планировка и застройка городских и сельских поселений».

8. ГП КО «Водоканал» обязано привести земельный участок в состояние, пригодное для использования в соответствии с разрешенным использованием, в срок не позднее чем три месяца после завершения строительства, капитального или текущего ремонта, реконструкции, эксплуатации, консервации, сноса инженерного сооружения, для размещения которого был установлен публичный сервитут.

9. Управлению земельных отношений в течение пяти рабочих дней со дня подписания распоряжения:

1) направить копию распоряжения в Управление Федеральной службы государственной регистрации, кадастра и картографии по Калининградской области;

2) обеспечить размещение распоряжения на официальном сайте администрации городского округа «Город Калининград» в сети Интернет.

И.о. председателя комитета



Д.П. Ступакова

**Список земельных участков
Публичный сервитут
(Сети водоотведения ОКС 39:15:000000:9803)**

№№	Кад № (полный)	Адрес участка	Целевое назначение	Площадь по документу
1	2	3	4	5
1	39:15:110648:28	Калининградская область, г Калининград, ул Карташева, д 8	строительство многоквартирных жилых домов 5-8 этажей	3802 +/- 0.3
2	39:15:110648:29	Калининградская область, г. Калининград, ул. Карташева, 8	территория совместного использования	129
3	39:15:110648:1938	Калининградская область, г Калининград, ул Карташева	Среднеэтажная жилая застройка	5001 +/- 19
4	39:15:110648:1939	Калининградская область, г Калининград, ул Карташева	Среднеэтажная жилая застройка	1081 +/- 8
5	39:15:110648:3030	Калининградская обл., г. Калининград, ул. Карташева	под строительство 5-8-этажных многоквартирных домов	21385 +/- 63
6	39:15:110648:49	Калининградская область, г. Калининград, шос. Балтийское	Магазины	5700 +/- 26
7	39:15:110648:51	Калининградская область, г. Калининград, ул. Карташева, на земельном участке расположен многоквартирный дом № 40-42	под существующий многоквартирный дом	1388 +/- 13
8	39:15:110648:3031	Калининградская обл., г. Калининград, ул. Карташева	Площадки для занятий спортом	1364 +/- 11
9	39:15:110648:42	Калининградская область, г Калининград, ш Балтийское - ул. Ст. сержанта Карташева	Многоэтажная жилая застройка (высотная застройка)	8330 +/- 31.9
10	39:15:110648:1937	Калининградская область, г Калининград, ул Карташева	Среднеэтажная жилая застройка	991 +/- 8
11	39:15:110648:15	Калининградская	под проезд общего	413 +/- 0

		область, г Калининград, ул Карташева, д 8	пользования	
12	39:15:110648:17	Калининградская область, г Калининград, ул Карташева, д 24-26	под существующее здание общежития со встроенными помещениями магазина	1962 +/- 0
13	39:15:110648:13	Калининградская обл, г Калининград, ш Балтийское, 102	Ремонт автомобилей	4013 +/- 0
14	39:15:110648:14	Калининградская область, г Калининград, ул Карташева, д 8	под существующий склад- овощехранилище	2460 +/- 0
15	39:15:110648:19	Российская Федерация, Калининградская обл., г.о. "Город Калининград", г. Калининград, ул. Карташева, 10В	Магазины	2262 +/- 0
16	39:15:110648:1935	Калининградская область, г Калининград, ул Карташева	Среднеэтажная жилая застройка	4407 +/- 17
17	39:15:110648:1936	Калининградская область, г Калининград, ул Карташева	Среднеэтажная жилая застройка	3987 +/- 21
18	39:15:110648:1933	Калининградская область, г Калининград, ш Балтийское	среднеэтажная жилая застройка	6098 +/- 26
19	39:15:110648:1934	Калининградская область, г Калининград, ул Карташева	земельные участки (территории) общего пользования	102 +/- 6
20	39:15:110651:14	Калининградская обл, г Калининград, ул Алтайская 1-я, дом 29	под существующее здание склада и зарядную станцию	5416 +/- 0
21	39:15:110651:243	Калининградская область, г. Калининград, ул. Алтайская 1-я. На земельном участке расположен многоквартирный дом № 21.	под многоквартирный дом	1565 +/- 11
22	39:15:110650:15	г. Калининград, ул. Алтайская 1-я, дом 10	под существующий многоквартирный дом	1145 +/- 11.8

23	39:15:110650:69	Калининградская область, г. Калининград, ул. Алтайская 1-я. На земельном участке расположен многоквартирный дом № 8.	под многоквартирный дом	1970 +/- 11
24	39:15:110651:254	Калининградская обл., г. Калининград, ул. Механическая	для индивидуального жилищного строительства	1000 +/- 8
25	39:15:110651:51	Калининградская обл, г Калининград, ул Алтайская 1-я, дом 29	Склад	5633 +/- 0
26	39:15:110651:56	Калининградская обл, г Калининград, ул Алтайская 1-я, дом 29	под производственно-складские помещения	532 +/- 0
27	39:15:110651:489	Калининградская область, г. Калининград, ул. Механическая	для индивидуального жилищного строительства	1084 +/- 12
28	39:15:110651:50	Калининградская обл, г Калининград, ул Алтайская 1-я, дом 29	под объекты промышленного назначения	2766 +/- 0
29	39:15:110648:920	Калининградская область, г. Калининград, ул. Карташева. На земельном участке расположено здание мазутонасосной по адресу: ул. Карташева, 10.	под здание мазутонасосной	512 +/- 6
30	39:15:110648:54	Калининградская область, г.Калининград, ул.Карташева, на земельном участке расположен многоквартирный дом № 32А-32Е	под существующий многоквартирный дом	6956 +/- 29
31	39:15:110648:55	Калининградская область, г.Калининград, ул.Карташева, на земельном участке расположен многоквартирный дом № 32-34	под существующий многоквартирный дом	1240 +/- 12
32	39:15:110648:52	Калининградская	под существующий	2224 +/- 17

		область, г.Калининград, ул.Карташева, на земельном участке расположен многоквартирный дом № 36-38	многоквартирный дом	
33	39:15:110648:53	Калининградская область, г.Калининград, ул.Карташева, на земельном участке расположен многоквартирный дом № 30А-30Г	под существующий многоквартирный дом	5589 +/- 26
34	39:15:110648:56	Калининградская область, г.Калининград, ул.Карташева, на земельном участке расположен многоквартирный дом № 28-30	под существующий многоквартирный дом	2108 +/- 16
35	39:15:110648:918	Калининградская обл., г. Калининград, шос. Балтийское. На земельном участке расположено здание канализационно- насосной станции по адресу: шос. Балтийское, 116А	под здание канализационно- насосной станции	1095 +/- 7
36	39:15:110648:919	Калининградская область, г. Калининград, ул. Карташева. На земельном участке расположено здание котельной по адресу: ул. Карташева, 10.	под здание котельной	1866 +/- 13
37	39:15:110648:6	Калининградская область, г Калининград, ул Карташева, д 4 г	под существующий пункт приема стеклотары	263 +/- 0
38	39:15:110648:8	Калининградская область, г Калининград, ул Карташева, д 28а	под существующую пристроенную часть помещения промтоварного магазина	1631 +/- 0
39	39:15:110648:1120	Калининградская область, г Калининград, ул	под многоквартирный дом	5804 +/- 25

		Карташева. На земельном участке расположен многоквартирный дом № 28А-28Е.		
40	39:15:110637:108	Калининградская область, город Калининград, улица Изумрудная, 21.	под строительство индивидуального жилого дома	500 +/- 6
41	39:15:110637:127	Калининградская область, г Калининград, ул Благодатная	под строительство жилого дома (объекта индивидуального жилищного строительства)	630 +/- 6
42	39:15:110633:309	Калининградская область, городской округ "Город Калининград", г Калининград, ул Новгородская, 11 А	обслуживание жилой застройки	113 +/- 3
43	39:15:110636:178	Калининградская область, г Калининград, ул Алданская, на земельном участке расположен многоквартирный дом №38	среднеэтажная жилая застройка	7070 +/- 29
44	39:15:110637:135	Российская Федерация, Калининградская обл., г.о. "Город Калининград", г. Калининград, ул. Благодатная, 11	под строительство жилого дома (объекта индивидуального жилищного строительства)	600 +/- 6
45	39:15:110637:30	г Калининград, ул Благодатная, дом 4	под строительство индивидуального жилого дома	600 +/- 8.6
46	39:15:110637:34	Калининградская обл, г Калининград, ул Тихоокеанская, д 32	под строительство индивидуального жилого дома	600
47	39:15:110637:153	Калининградская область, г Калининград, ул Благодатная	общее пользование территории	6655 +/- 29
48	39:15:110637:23	Калининградская обл, г Калининград, ул Благодатная, дом 8	под строительство индивидуального жилого дома	600 +/- 0
49	39:15:110633:306	Российская Федерация, Калининградская	многоэтажная жилая застройка (высотная)	14207 +/- 35

		область, городской округ "Город Калининград", г. Калининград, ул. Новгородская, 7	застройка)	
50	39:15:110631:7	Калининградская обл, г Калининград, ул Изумрудная, дом 8	под строительство индивидуального жилого дома	600 +/- 9
51	39:15:110631:8	Калининградская обл, г Калининград, ул Дальневосточная, 15	сверхнормативная территория	400 +/- 0
52	39:15:110631:47	Калининградская область, г.Калининград, ул.Челюскинская. На земельном участке расположен жилой дом индивидуального жилищного фонда № 29	под жилой дом индивидуального жилищного фонда	1000 +/- 8
53	39:15:110631:65	Российская Федерация, Калининградская область, г.о. "Город Калининград", г. Калининград, ул Дальневосточная, земельный участок 13	Для индивидуального жилищного строительства	986 +/- 8
54	39:15:110631:9	Калининградская область, г. Калининград, ул. Дальневосточная, 15	под строительство индивидуального жилого дома	600 +/- 7
55	39:15:110633:27	Калининградская область, г. Калининград, ул. Новгородская	под городской сквер	26500 +/- 138
56	39:15:110633:28	Российская Федерация, Калининградская обл., г.о. "Город Калининград", г. Калининград, ул. Новгородская, 5	Дошкольное, начальное и среднее общее образование	21500 +/- 40
57	39:15:110633:1624	Калининградская обл., г. Калининград, ул. Каблукова	Многоэтажная жилая застройка (высотная застройка)	9726 +/- 25
58	39:15:110633:23	Калининградская область, г Калининград, ул Новгородская	Многоэтажная жилая застройка (высотная застройка)	45000 +/- 186
59	39:15:110646:17	Калининградская	сверхнормативная	602 +/- 9

		область, г Калининград, ул Карташева	территория многоквартирного дома №43А по ул.Карташева	
60	39:15:110646:65	Калининградская область, г. Калининград, ул. Карташева. На земельном участке расположен многоквартирный дом № 35-41.	под многоквартирный дом	1070 +/- 9
61	39:15:110644:55	Калининградская область, г. Калининград, ул. Алтайская 1-я. На земельном участке расположен многоквартирный дом № 12.	под многоквартирный дом	950 +/- 8
62	39:15:110646:16	Калининградская обл, г Калининград, ул.Карташева. На земельном участке расположен многоквартирный дом №43А	под существующий многоквартирный дом	886 +/- 10
63	39:15:110646:66	Калининградская область, г. Калининград, ул. Карташева. На земельном участке расположен многоквартирный дом № 27-33.	под многоквартирный дом	1065 +/- 11
64	39:15:110648:1117	Калининградская область, г. Калининград, шос. Балтийское. На земельном участке расположен многоквартирный дом № 104.	под многоквартирный дом	10460 +/- 45
65	39:15:110648:1119	Калининградская область, г Калининград, ул Балтийское. На земельном участке расположен многоквартирный дом № 106.	под многоквартирный дом	3345 +/- 17
66	39:15:110646:7	Калининградская обл,	под существующий	860 +/- 1.42

		г Калининград, ул Сестрорецкая, д 10	многоквартирный дом	
67	39:15:110648:1116	Калининградская область, г. Калининград, шос. Балтийское. На земельном участке расположен многоквартирный дом № 108.	под многоквартирный дом	6620 +/- 27
68	39:15:110644:54	Калининградская область, г. Калининград, ул. Алтайская 1-я. На земельном участке расположен многоквартирный дом № 14.	под многоквартирный дом	1120 +/- 9
69	39:15:110637:43	Калининградская область, г Калининград, ул Лазурная, д 1	под жилой дом индивидуального жилищного фонда	600 +/- 0
70	39:15:110637:48	Калининградская область, г. Калининград, ул. Благодатная, 2А	под жилой дом индивидуального жилищного фонда	600 +/- 0
71	39:15:110637:4	Калининградская обл, г Калининград, ул Изумрудная, д 23	под строительство индивидуального жилого дома	991 +/- 0
72	39:15:110637:41	Российская Федерация, Калининградская обл., г. о. «Город Калининград», г. Калининград, ул. Тихоокеанская, земельный участок 30	для строительства индивидуального жилого дома	600 +/- 0
73	39:15:110637:49	Калининградская область, г Калининград, ул Благодатная, д 12	под существующий жилой дом	586
74	39:15:110637:61	Калининградская область, г. Калининград, ул. Благодатная, 9	под строительство индивидуального жилого дома	1000
75	39:15:110643:1	Калининградская область, г Калининград, ул Сестрорецкая, 13	малоэтажная многоквартирная жилая застройка	4081 +/- 0
76	39:15:110637:53	Россия, Калининградская обл., г. Калининград, ул.	под жилой дом индивидуального жилищного фонда	1000 +/- 0

		Лазурная, д. 2		
77	39:15:110637:54	Россия, Калининградская обл., г. Калининград, ул. Благодатная, д. 15	под неоконченный строительством жилой дом индивидуального жилищного фонда	1000 +/- 0
78	39:15:110651:61	Калининградская обл, г Калининград, ул Алтайская 1-я, дом 19 - 19 а	под существующий многоквартирный дом	1900 +/- 0.1
79	39:15:111807:474	Калининградская обл., г. Калининград, п. Прегольский	Для индивидуального жилищного строительства	535 +/- 8
80	39:15:111807:475	Калининградская обл., г. Калининград, п. Прегольский	Для индивидуального жилищного строительства	532 +/- 8
81	39:15:111807:472	Калининградская обл., г. Калининград, п. Прегольский	Для индивидуального жилищного строительства	532 +/- 8
82	39:15:111807:473	Калининградская обл., г. Калининград, п. Прегольский	Для индивидуального жилищного строительства	532 +/- 8
83	39:15:111807:476	Калининградская обл., г. Калининград, п. Прегольский	Под здание общежития в стадии реконструкции	536 +/- 8
84	39:15:111811:108	Российская Федерация, Калининградская обл., г. о. «Город Калининград», г. Калининград, мкр. Прегольский, тер. СНТ «Вымпел», пр-д Октябрьский, 108	для ведения садоводства	631 +/- 7
85	39:15:111811:261	Российская Федерация, Калининградская обл., г. о. «Город Калининград», г. Калининград, мкр. Прегольский, тер. СНТ «Вымпел», пр-д Октябрьский, 106А	для ведения садоводства	532 +/- 0
86	39:15:111807:477	Калининградская обл., г. Калининград, п. Прегольский	Для индивидуального жилищного строительства	532 +/- 8

87	39:15:111811:106	Российская Федерация, Калининградская обл., г. о. «Город Калининград», г. Калининград, мкр. Прегольский, тер. СНТ «Вымпел», пр-д Октябрьский, 106	для садоводства	703 +/- 9
88	39:15:111807:471	Калининградская обл., г. Калининград, п. Прегольский	Для индивидуального жилищного строительства	535 +/- 8
89	39:15:111807:215	Калининградская область, г. Калининград, пос. Прегольский. На земельном участке расположен аварийный многоквартирный дом № 24	под аварийный многоквартирный дом	3488 +/- 15
90	39:15:111807:325	Калининградская обл, г Калининград, п Прегольский. На земельном участке расположен многоквартирный дом №18	под многоквартирный дом	1890 +/- 11
91	39:15:111804:1316	Россия, Калининградская область, г. Калининград, п. Прегольский	под существующее здание котельной	1350 +/- 13
92	39:15:111807:1	Калининградская обл, г Калининград, пос.Прегольский, 19	под существующие здания ихозпостройки	8846 +/- 0
93	39:15:111807:327	Калининградская область, г. Калининград, пос. Прегольский. На земельном участке расположен многоквартирный дом № 15	под многоквартирный дом	1485 +/- 10
94	39:15:111807:461	Калининградская обл., г. Калининград, мкр. Прегольский	Коммунальное обслуживание	269 +/- 6
95	39:15:111807:470	Калининградская обл., г. Калининград, п. Прегольский	Благоустройство территории	9684 +/- 5
96	39:15:111807:335	Калининградская	для	930 +/- 4

		область, г Калининград, п Прегольский	индивидуального жилищного строительства	
97	39:15:111807:460	Калининградская область, г. Калининград, микрорайон Прегольский	Коммунальное обслуживание	405 +/- 7
98	39:15:000000:68 (39:15:110601:49)	Калининградская область, г. Калининград, ул. Магнитогорская	Земельный участок	0.04 +/- 0
99	39:15:000000:68 (39:15:110601:51)	Калининградская область, г. Калининград, ул. Магнитогорская	Земельный участок	0.03 +/- 0
100	39:15:000000:68 (39:15:110601:45)	Калининградская область, г. Калининград, ул. Магнитогорская	Земельный участок	0.04 +/- 0
101	39:15:000000:68 (39:15:110601:47)	Калининградская область, г. Калининград, ул. Магнитогорская	Земельный участок	0.03 +/- 0
102	39:15:000000:68 (39:15:110601:53)	Калининградская область, г. Калининград, ул. Магнитогорская	Земельный участок	0.03 +/- 0
103	39:15:110609:60	Калининградская область, г Калининград, ул Челюскинская	для благоустройства территории здания детской школы искусств "Гармония"	5 +/- 1
104	39:15:111201:266	Калининградская область, г Калининград, ш Балтийское	под отводной коллектор	58278 +/- 67
105	39:15:000000:68 (39:15:110601:55)	Калининградская область, г. Калининград, ул. Магнитогорская	Земельный участок	0.04 +/- 0
106	39:15:000000:68 (39:15:110601:57)	Калининградская область, г. Калининград, ул. Магнитогорская	Земельный участок	13 +/- 0
107	39:15:000000:68 (39:15:110601:43)	Калининградская область, г. Калининград, ул. Магнитогорская	Земельный участок	0.04 +/- 0
108	39:15:111813:5	Калининградская область, г.	под аварийный многоквартирный	405 +/- 7

		Калининград, пос. Прегольский, № 10а	дом	
109	39:15:111813:8	Калининградская обл., г. Калининград, пос. Прегольский. На земельном участке расположены административные и производственно-лабораторные здания по адресу: г. Калининград, пос. Прегольский, 10	под административные и производственно-лабораторные здания	19024 +/- 52
110	39:15:111813:168	Калининградская область, г. Калининград, мкр. Прегольский	Малоэтажная многоквартирная жилая застройка	638 +/- 6
111	39:15:111813:2	Калининградская область, г. Калининград, п. Прегольский, 11 а	под существующий магазин с закусочной	200 +/- 4
112	39:15:111814:134	Калининградская область, г. Калининград, мкр. Прегольский, д. 14	Для индивидуального жилищного строительства	400 +/- 7
113	39:15:000000:68 (39:15:110601:39)	Калининградская область, г. Калининград, ул. Магнитогорская	Земельный участок	7
114	39:15:000000:68 (39:15:110601:41)	Калининградская область, г. Калининград, ул. Магнитогорская	Земельный участок	0.04 +/- 0
115	39:15:111814:20	Калининградская область, г. Калининград, п. Прегольский	под гараж	178 +/- 3
116	39:15:111814:23	Калининградская область, г. Калининград, п. Прегольский	малоэтажная многоквартирная жилая застройка	801 +/- 8
117	39:15:111804:1227	Калининградская область, г. Калининград, пос. Прегольский. На земельном участке расположен многоквартирный дом № 25.	под многоквартирный среднеэтажный дом	5242 +/- 24
118	39:15:110653:11	Калининградская область, г. Калининград, ул.	под строительство многоквартирных домов	5025 +/- 20

		Карташева - ул. Алтайская 2-я - ул. Сестрорецкая - ул. Алтайская 1-я.		
119	39:15:110653:18	Калининградская область, г. Калининград, ул. Сестрорецкая. На земельном участке расположен многоквартирный дом № 6.	под многоквартирный дом	765 +/- 7
120	39:15:110652:9	Калининградская обл, г Калининград, ул Сестрорецкая, дом 1	под существующий индивидуальный жилой дом	818 +/- 0
121	39:15:110653:10	Калининградская область, г. Калининград, ул. Карташева	под спортивную и детскую площадки общего пользования	755 +/- 6
122	39:15:110653:2	Калининградская обл, г Калининград, ул Карташева, 1	под жилой дом индивидуального жилищного фонда	600 +/- 0
123	39:15:110653:5	Калининградская область, г Калининград, ул Карташева	под существующие тяговые подстанции	471 +/- 0
124	39:15:110653:6	Калининградская область, г Калининград, ул Карташева, д 1а	под строительство индивидуального жилого дома	665 +/- 1.31
125	39:15:110653:23	Калининградская область, г. Калининград, ул. Карташева. На земельном участке расположен многоквартирный дом № 7.	под многоквартирный дом	744 +/- 7
126	39:15:110653:4	Калининградская обл, г Калининград, ул Сестрорецкая, ба	под строительство индивидуального жилого дома	600
127	39:15:110652:7	Калининградская область, г. Калининград, ул. Алтайская 1-я, 13	под неоконченный строительством жилой дом	1162 +/- 0
128	39:15:110652:13	Калининградская обл, г Калининград, ул Алтайская 2-я, 8	под существующий индивидуальный жилой дом с хозяйственными и бытовыми строениями и сооружениями	610 +/- 8.6

129	39:15:110652:16	Калининградская область, г.Калининград, ул.Алтайская 1-я. На земельном участке расположен многоквартирный дом № 3-5	под многоквартирный дом	1137 +/- 12
130	39:15:110651:85	Калининградская область, г. Калининград, ул. Алтайская 1-я. На земельном участке расположен многоквартирный дом № 23-27	под многоквартирный дом	1440 +/- 10
131	39:15:110652:1	Россия, Калининградская область, г. Калининград, ул. Алтайская 2-я, 1	под существующее здание центра	4732 +/- 0
132	39:15:110652:3	Калининградская обл, г Калининград, ул Алтайская 2-я, 5	под существующий индивидуальный жилой дом	600 +/- 9
133	39:15:110652:53	Калининградская область, г. Калининград, ул. Алтайская 1-я. На земельном участке расположен многоквартирный дом № 7-9.	под многоквартирный дом	1109 +/- 8
134	39:15:110652:61	Калининградская область, г Калининград, ул Алтайская 1-я	для индивидуального жилищного строительства	960 +/- 12
135	39:15:110652:48	Калининградская обл., г.Калининград, ул. Алтайская 1-я. На земельном участке расположен многоквартирный дом № 11	под многоквартирный дом	2140 +/- 12
136	39:15:110652:52	Калининградская область, г. Калининград, ул. Алтайская 2-я	для благоустройства территории жилого дома индивидуального жилищного фонда по ул. Сестрорецкой, 3а	442 +/- 7
137	39:15:111201:592	Калининградская обл.,	Земельные участки	229578 +/-

		г. Калининград, ш. Балтийское	(территории) общего пользования	209
138	39:15:111201:618	Калининградская обл., г. Калининград, ш. Балтийское	охрана природных территорий	1942 +/- 12.01
139	39:15:111201:399	Калининградская область, г. Калининград, шос. Балтийское	Энергетика	35390 +/- 47
140	39:15:111201:56	Калининградская обл, г. Калининград, ш. Балтийское, дом 111	под существующие здания и сооружения откормочного комплекса	66624 +/- 0
141	39:15:111201:624	Российская Федерация, Калининградская область, г. Калининград, ш. Балтийское	под земли лесного фонда (городские леса)	5154 +/- 18.02
142	39:15:111201:74	Калининградская обл, г. Калининград, ш. Балтийское	Коммунальное обслуживание	5299 +/- 3.74
143	39:15:111201:76	Калининградская область, г. Калининград, шос. Балтийское, 127	коммунальное обслуживание	790028 +/- 27.46
144	39:15:111201:625	Российская Федерация, Калининградская область, г. Калининград, ш. Балтийское	под земли лесного фонда (городские леса)	39709 +/- 44.83
145	39:15:111201:71	Калининградская область, г. Калининград, п. А.Космодемьянского, ш. Балтийское	Охрана природных территорий	513243 +/- 37.71
146	39:15:111201:397	Калининградская область, г. Калининград, ш. Балтийское	энергетика	160679 +/- 137
147	39:15:111201:258	Калининградская обл., г. Калининград, шос. Балтийское.	для озеленения и благоустройства территории, прилегающей к зданию шашлычно-закусочной	1530 +/- 32
148	39:15:111201:27	Калининградская область, г. Калининград, ш.	под одноэтажную автозаправочную станцию с навесом	3220 +/- 0

		Балтийское, д 117	и замощениями	
149	39:15:111201:131	Российская Федерация, Калининградская область, г Калининград, ш Балтийское, д 125	под предприятие по производству битумов и гудронов (объекты общезаводского хозяйства) и железнодорожные пути необщего пользования	421604 +/- 227
150	39:15:111201:253	Калининградская область, г. Калининград, шос. Балтийское	под строительство газопровода	6345 +/- 56
151	39:15:111201:276	Калининградская область, г. Калининград, шос. Балтийское	под существующую трансформаторную подстанцию и неоконченные строительством административные здания	99394 +/- 79
152	39:15:111201:289	Калининградская область, г Калининград, ш Балтийское	под строительство административного здания не промышленного назначения, обслуживание автотранспорта (для организации парковки к объекту строительства - административном у зданию)	8923 +/- 32
153	39:15:111201:290	Калининградская область, г. Калининград, шос. Балтийское.	Охрана природных территорий	2979224 +/- 764
154	39:15:111201:283	Россия, Калининградская обл., г. Калининград, ш. Балтийское	под городские леса	400556 +/- 290
155	39:15:111201:284	Россия, Калининградская обл., г. Калининград, ш. Балтийское	под городские леса	391123 +/- 313
156	39:15:110631:22	Калининградская обл., г. Калининград, ул. Челюскинская. На земельном участке расположен жилой дом № 25 индивидуального	под жилой дом индивидуального жилищного фонда	1000 +/- 9

		жилищного фонда		
157	39:15:110604:820	Калининградская область, г. Калининград, ул. Лужская	Под строительство жилых домов (объектов индивидуального жилищного строительства)	860 +/- 7
158	39:15:110604:823	Калининградская область, г. Калининград, ул. Алданская	под строительство жилых домов (объектов индивидуального жилищного строительства)	410 +/- 7
159	39:15:110604:598	Российская Федерация, Калининградская область, г. Калининград, ул. Лужская	под строительство жилых домов (объектов индивидуального жилищного строительства)	604 +/- 8
160	39:15:110604:819	Калининградская обл., г. Калининград, ул. Алданская	под строительство жилых домов (объектов индивидуального жилищного строительства)	810 +/- 7
161	39:15:110604:824	Калининградская область, городской округ город Калининград, город Калининград, переулок Алданский, земельный участок 1	под строительство жилых домов (объектов индивидуального жилищного строительства)	400 +/- 7
162	39:15:110605:12	Калининградская область, г. Калининград, пер. Алданский 2-й, д 13	под жилой дом индивидуального жилищного фонда	553 +/- 1.27
163	39:15:110605:14	Калининградская обл, г. Калининград, пер. Алданский 2-й, д 9	под строительство индивидуального жилого дома	600 +/- 0
164	39:15:110604:836	Российская Федерация, Калининградская область, г.о. "Город Калининград", г. Калининград, ул. Лужская, земельный участок 28	малоэтажная многоквартирная жилая застройка	2516 +/- 15
165	39:15:110604:913	Калининградская обл., г. Калининград, пер. Карташева	Для индивидуального жилищного строительства	458 +/- 7
166	39:15:110604:582	Калининградская	под	680 +/- 7

		область, г. Калининград, ул. Лужская. На земельном участке расположен многоквартирный дом № 34	многоквартирный дом	
167	39:15:110604:40	Калининградская область, г Калининград, ул Карташева	под обслуживание многоквартирного дома по ул. Карташева, 121	110 +/- 4
168	39:15:110604:548	Калининградская область, г Калининград, пер Карташева, д 16	под многоквартирный дом	6305 +/- 22
169	39:15:110604:34	Калининградская область, г Калининград, ул Карташева, д 12	под существующий многоэтажный многоквартирный дом со встроенно- пристроенными помещениями торгового, медицинского и бытового обслуживания	3105 +/- 19.5
170	39:15:110604:35	г. Калининград, ул. Лужская, дом 36	под существующий многоквартирный дом	825 +/- 10.1
171	39:15:110604:549	Калининградская обл, г Калининград, пер Карташева, д 18	под многоквартирный дом	5330 +/- 21
172	39:15:110604:568	Калининградская область, г Калининград, пер Карташева, на земельном участке расположен многоквартирный дом № 9	под многоквартирный малоэтажный дом	2596 +/- 13
173	39:15:110604:581	Калининградская область, г. Калининград, ул. Лужская. На земельном участке расположен многоквартирный дом № 32	под многоквартирный дом	670 +/- 6
174	39:15:110604:550	Калининградская обл., г. Калининград, ул. Лужская, 46-52	под многоквартирный дом	4420 +/- 19
175	39:15:110604:563	Калининградская обл, г Калининград, ул	под многоквартирный	5510 +/- 21

		Лужская. На земельном участке расположен многоквартирный дом № 38-40А	среднеэтажный (5 этажей) дом	
176	39:15:110609:3	Калининградская обл, г Калининград, ул Лужская, дом 10 а	под индивидуальный жилой дом	600 +/- 0
177	39:15:110609:5	Россия, Калининградская обл., г. Калининград, ул. Лужская, 12	под существующее административное здание	3315 +/- 0
178	39:15:110609:24	Калининградская область, г. Калининград, ул. Лужская,4	под существующий многоквартирный дом	925 +/- 11
179	39:15:110609:25	Калининградская обл, г Калининград, пос. А.Космодемьянского, ул Лужская, ориентир - д.4 и д.6	под руины кирхи Метгеттен	1220 +/- 12
180	39:15:110609:51	Российская Федерация, Калининградская область, г.о. "Город Калининград", г. Калининград, ул. Карташева, 89	малоэтажная многоквартирная жилая застройка	4561 +/- 19
181	39:15:110609:56	Калининградская область, г.Калининград, ул. Карташева. На земельном участке расположен многоквартирный дом № 97/99	под многоквартирный малоэтажный дом	2580 +/- 13
182	39:15:110609:57	Калининградская область, г.Калининград, ул. Карташева. На земельном участке расположен многоквартирный дом № 93/95	под многоквартирный малоэтажный дом	1670 +/- 35
183	39:15:110609:54	Калининградская обл., г.Калининград, ул. Челюскинская	под памятный знак Шанаурину П.С.	51 +/- 2
184	39:15:110609:55	Калининградская область, г.Калининград, ул. Карташева. На земельном участке	под многоквартирный малоэтажный дом	930 +/- 9

		расположен многоквартирный дом № 101		
185	39:15:110609:2	Калининградская область, г. Калининград, ул. Лужская, 10	под индивидуальный жилой дом	600
186	39:15:110605:4	Калининградская обл, г Калининград, пер Алданский 2-й, дом 7	под существующий индивидуальный жилой дом	600 +/- 0
187	39:15:110608:110	Калининградская область, г Калининград, ул Карташева, 70	под жилой дом индивидуального жилищного фонда	1000 +/- 9
188	39:15:110605:18	Калининградская область, г Калининград, пер Алданский 2-й, д 11	под жилой дом индивидуального жилищного фонда	1000 +/- 1.59
189	39:15:110605:3	Калининградская обл, г Калининград, пер Алданский 2-й, д 5	для строительства индивидуального жилого дома	600
190	39:15:110608:15	Калининградская область, г Калининград, ул Карташева, д 68	под существующие здание и строения	3217 +/- 0
191	39:15:110609:172	Российская Федерация, Калининградская обл., г. Калининград, ул. Аральская	малоэтажная многоквартирная жилая застройка	1000 +/- 10
192	39:15:110609:19	Калининградская обл, г Калининград, ул Челюскинская, дом 2	под существующее здание детской школы искусств с пристройкой и строительство газовой котельной	2240 +/- 0
193	39:15:110608:20	г Калининград, ул. Карташева	Под обслуживание существующего индивидуального жилого дома по ул.Карташева, 68 а	483 +/- 7.7
194	39:15:110609:17	Калининградская обл, г Калининград, ул Лужская, дом 12а	под благоустройство территории	412 +/- 0
195	39:15:110604:26	Калининградская обл, г Калининград, ул Магнитогорская, дом 1	под существующее здание столовой, овощехранилище, автостоянку	6843 +/- 0
196	39:15:000000:4351	Калининградская область, г Калининград, ул Челюскинская	Земельные участки (территории) общего пользования	3341 +/- 145

197	39:15:000000:6319	Калининградская область, г. Калининград, ул. Алданская	под строительство квартала многоквартирных домов со встроенными помещениями соцкультбыта	6247 +/- 28
198	39:15:000000:2420	Калининградская обл, г Калининград, п А.Космодемьянского	под опоры линии электропередач 15 кВ ВЛ Ш (15-101)	589 +/- 9
199	39:15:000000:3801	Калининградская область, г. Калининград, ул. Магнитогорская – ул. Лужская - ул. Алданская – пер. Аральский - ул. Челюскинская	под строительство газораспределительных сетей и газопроводов-вводов	6820 +/- 125
200	39:15:000000:6429	Калининградская область, г Калининград, ул Алданская	под парковую зону, сквер	2235 +/- 19
201	39:15:000000:7113	Калининградская область, г Калининград, ул Сестрорецкая	общее пользование территории (ул.Сестрорецкая)	1043 +/- 52
202	39:15:000000:7120	Калининградская область, г Калининград, ул Алтайская 2-я	общее пользование территории (ул. Алтайская 2-я)	1321 +/- 15
203	39:15:000000:7107	Калининградская обл., г. Калининград, ул. Лужская	общее пользование территории (ул. Лужская)	6355 +/- 87
204	39:15:000000:7112	Калининградская область, г Калининград, ул Алтайская 1-я	общее пользование территории (ул. Алтайская 1-я)	1075 +/- 15
205	39:15:000000:1993 7	Российская Федерация, Калининградская обл., г. Калининград, ул. Тихоокеанская	улично-дорожная сеть	19980 +/- 30.24
206	39:15:000000:1415 3	Российская Федерация, Калининградская область, г. Калининград, ш. Балтийское	Предоставление коммунальных услуг	74 +/- 3
207	39:15:000000:1437 4	Калининградская обл., г. Калининград, ул. Аральская	земельные участки (территории) общего пользования	2325 +/- 16.88

208	39:15:000000:1025 3	Калининградская область, г Калининград, ул Алтайская 1-я	Земельные участки (территории) общего пользования	4823 +/- 15
209	39:15:000000:1368 9	Калининградская область, г. Калининград, ул. Тихоокеанская	земельные участки (территории) общего пользования	30855 +/- 188
210	39:15:000000:1437 7	Калининградская область, г. Калининград, ул. Карташева	земельные участки (территории) общего пользования	51403 +/- 79.35
211	39:15:000000:1822 9	Калининградская область, г Калининград, ул. Челюскинская	Малоэтажная многоквартирная жилая застройка	2930 +/- 14
212	39:15:000000:1919 1	Калининградская область, г Калининград, ш Балтийское	земельные участки (территории) общего пользования (ш. Балтийское)	270260 +/- 420
213	39:15:000000:1437 9	Калининградская область, г Калининград, ул Челюскинская	земельные участки (территории) общего пользования	4802 +/- 24.25
214	39:15:000000:1811 6	Калининградская обл., г. Калининград, Балтийское ш.	охрана природных территорий	1302950 +/- 428
215	39:15:000000:68 (39:15:110601:58)	Калининградская область, г. Калининград, ул. Магнитогорская	Земельный участок	13
216	39:15:110601:635	Калининградская область обл., г. Калининград, ул. Магнитогорская, 6А ПГСК "Старт-2", место 79, литер "В"	Размещение гаражей для собственных нужд	31 +/- 2
217	39:15:110601:565	Российская Федерация, Калининградская обл., г.о. "Город Калининград", г. Калининград, ул. Магнитогорская, земельный участок 14	автомобилестроительная промышленность	138434 +/- 755
218	39:15:110601:576	Калининградская обл., г. Калининград, ул. Магнитогорская	под здания и сооружения завода; автомобилестроительная промышленность	212341 +/- 157
219	39:15:110601:66	Калининградская обл.,	для завершения	18758 +/-

		г Калининград, ул Магнитогорская, дом 6А	строительства гаражей ПГСК "Старт-2" и под существующие индивидуальные гаражи	4.23
220	39:15:110604:20	Калининградская обл, г Калининград, ул Алданская, дом 2а	под ТП-97-05	82 +/- 0
221	39:15:110604:23	Калининградская обл, г Калининград, ул Лужская, 42-44 а	под существующий многоквартирный дом	5180 +/- 0
222	39:15:110604:12	Калининградская область, г Калининград, ул Карташева, д 119а	под существующий жилой дом	600 +/- 0
223	39:15:110604:16	Калининградская область, г Калининград, ул Карташева, д 119а	под садово- огородное хозяйство	346 +/- 0
224	39:15:000000:68 (39:15:110601:40)	Калининградская область, г. Калининград, ул. Магнитогорская	Земельный участок	10
225	39:15:000000:7144	Калининградская область, г Калининград, пер Карташева	общее пользование территории (пер.Карташева)	3485 +/- 148
226	39:15:000000:9445	Калининградская область, г Калининград, ул Челюскинская	общее пользование территории	5205 +/- 25
227	39:15:000000:7123	Калининградская обл., г. Калининград, ул. Алданская	общее пользование территории (ул. Алданская)	2393 +/- 30
228	39:15:000000:7141	Калининградская область, г. Калининград, ул. Лужская	общее пользование территории (ул. Лужская)	2364 +/- 27
229	39:15:000000:9449	Калининградская область, г Калининград, ул Изумрудная	общее пользование территории	10430 +/- 36
230	39:15:111811:1	Калининградская область, г. Калининград, пос. Прегольский, с/т Вымпел	земли общего пользования	44847 +/- 147
231	39:15:110601:295	Калининградская область, г Калининград, ул Магнитогорская	под устройство автостоянки для технологических и специальных	17190 +/- 51

			транспортных средств, под строительство здания контрольно-пропускного пункта	
232	39:15:000000:9451	Калининградская область, г Калининград, ул Тихоокеанская	общее пользование территории	4450 +/- 23
233	39:15:000000:9815	Калининградская область, г Калининград, ул Алданская	Среднеэтажная жилая застройка	6584 +/- 24
234	39:15:110609:58	Калининградская область, г.Калининград, ул. Карташева. На земельном участке расположен многоквартирный дом № 91	под многоквартирный малоэтажный дом	1840 +/- 13
235	39:15:110630:475	Калининградская область, г. Калининград, ул. Челюскинская. На земельном участке расположен многоквартирный дом № 16	под многоквартирный дом	1573 +/- 10
236	39:15:110630:477	Калининградская область, г Калининград, ул. Алданская – ул. Челюскинская	под строительство детского ясли-сада на 240 мест с бассейном	13612 +/- 33
237	39:15:110630:21	Калининградская обл, г Калининград, ул Челюскинская, дом 16а	под строительство индивидуального жилого дома	763 +/- 1.47
238	39:15:110630:3	Калининградская обл, г Калининград, ул Алданская, дом 22а	под существующий многоэтажный многоквартирный дом	6633 +/- 29
239	39:15:110630:478	Калининградская область, г Калининград, ул Алданская – ул Челюскинская	под устройство автостоянки для детского ясли-сада	1454 +/- 13
240	39:15:110630:490	Калининградская область, г. Калининград, ул. Алданская. На	под многоквартирный дом	4273 +/- 19

		земельном участке расположен многоквартирный дом № 22.		
241	39:15:110630:491	Калининградская область, г. Калининград, ул. Алданская. На земельном участке расположен многоквартирный дом № 24.	под многоквартирный дом	1200 +/- 10
242	39:15:110630:488	Калининградская область, г. Калининград, ул. Алданская. На земельном участке расположен многоквартирный дом № 20.	под многоквартирный дом	5200 +/- 22
243	39:15:110630:489	Калининградская область, г. Калининград, ул. Алданская. На земельном участке расположен многоквартирный дом № 20А.	под многоквартирный дом	6395 +/- 23
244	39:15:110630:17	Калининградская обл, г. Калининград, ул. Алданская, дом 24 б	под ТП - 640	158 +/- 0.63
245	39:15:110617:851	Калининградская область, г Калининград, ул Аральская	земельные участки (территории) общего пользования	66 +/- 3
246	39:15:110617:852	Калининградская область, г Калининград, ул Аральская, 17	для индивидуального жилищного строительства	830 +/- 10
247	39:15:110617:846	Калининградская область, г Калининград, пер. Аральский, 9	для индивидуального жилищного строительства	603 +/- 9
248	39:15:110617:850	Калининградская область, г Калининград, ул Аральская, 15	для индивидуального жилищного строительства	604 +/- 9
249	39:15:110617:853	Калининградская область, г Калининград, ул Аральская, 19	Магазины	600 +/- 9
250	39:15:110630:10	Калининградская	под строительство	600

		область, г. Калининград, ул. Берестяная, 4	индивидуального жилого дома	
251	39:15:110630:16	Россия, Калининградская обл, г Калининград, ул Челюскинская, дом 18	Под существующий жилой дом	857 +/- 0
252	39:15:110625:120	Калининградская область, г Калининград, ул Магнитогорская. На земельном участке расположен многоквартирный дом № 3-3А	под многоквартирный среднеэтажный дом	3640 +/- 31
253	39:15:000000:100 (39:15:110625:23)	Российская Федерация, Калининградская область, г Калининград, ш Балтийское, по направлению на пос. А.Космодемьянского	Земельный участок	135027.55 +/- 0
254	39:15:110630:6	Калининградская область, г. Калининград, ул. Берестяная, 2а	под строительство индивидуального жилого дома	594 +/- 6
255	39:15:110630:7	Российская Федерация, Калининградская область, г.о. «Город Калининград», г. Калининград, ул. Алданская, земельный участок 34А	под строительство индивидуального жилого дома	600 +/- 6
256	39:15:110630:542	Российская Федерация, Калининградская обл., г.о.«Город Калининград», г. Калининград, ул. Берестяная, 14А	Для индивидуального жилищного строительства	155 +/- 4
257	39:15:110630:573	Калининградская область, г Калининград, ул Берестяная	под размещение спортивных объектов	1689 +/- 12
258	39:15:110630:712	Российская Федерация, Калининградская обл., г. о. «Город Калининград», г. Калининград, ул.	Блокированная жилая застройка	288 +/- 6

		Берестяная, 16 А		
259	39:15:110631:13	Калининградская обл, г Калининград, ул Изумрудная, дом 10	под жилой дом индивидуального жилищного фонда	500
260	39:15:110631:183	Российская Федерация, Калининградская область, г Калининград, ул Дальневосточная	для индивидуального жилищного строительства	1000 +/- 6.38
261	39:15:110630:713	Российская Федерация, Калининградская обл., г. о. «Город Калининград», г. Калининград, ул. Берестяная, 16 Б	Блокированная жилая застройка	235 +/- 5
262	39:15:110630:8	Калининградская область, г Калининград, ул Берестяная, д 24	под строительство индивидуального жилого дома	594 +/- 0
263	39:15:110630:539	Российская Федерация, Калининградская область, г.о. «Город Калининград», г. Калининград, ул. Берестяная, д.12Б	Для индивидуального жилищного строительства	181 +/- 5
264	39:15:110630:513	Калининградская обл., г. Калининград, ул. Алданская	под парковую зону, сквер	2020 +/- 22
265	39:15:110630:523	Калининградская область, г Калининград, ул Берестяная	Малоэтажная многоквартирная жилая застройка	2272 +/- 15
266	39:15:110630:492	Калининградская область, г. Калининград, ул. Алданская. На земельном участке расположен многоквартирный дом № 26.	под многоквартирный дом	1073 +/- 10
267	39:15:110630:511	Калининградская область, г Калининград, ул Алданская	под парковую зону, сквер	3180 +/- 21
268	39:15:110630:529	Российская Федерация, Калининградская обл., г.о."Город Калининград", г.	под строительство жилых домов (объектов индивидуального жилищного	600 +/- 6

		Калининград, ул. Берестяная, 18	строительства)	
269	39:15:110630:535	Калининградская область, г. о. «Город Калининград», г. Калининград, ул. Берестяная, 10Б	Для индивидуального жилищного строительства	180 +/- 5
270	39:15:110630:538	Российская Федерация, Калининградская обл., г.о «Город Калининград», г. Калининград, ул. Берестяная, 12А	Для индивидуального жилищного строительства	146 +/- 4
271	39:15:110630:530	Российская Федерация, Калининградская обл., г. о. "Город Калининград", г. Калининград, ул. Берестяная, 20	под строительство жилых домов (объектов индивидуального жилищного строительства)	600 +/- 6
272	39:15:110630:531	Калининградская область, г Калининград, ул Берестяная	под строительство жилых домов (объектов индивидуального жилищного строительства)	600 +/- 6
273	39:15:110617:7	Калининградская обл, г Калининград, ул Аральская	под строительство жилого дома	3528 +/- 0
274	39:15:110615:760	Калининградская область, г Калининград, ул Алданская	под здание канализационной насосной станции (КНС-4)	1607 +/- 16
275	39:15:110615:761	Калининградская обл., г. Калининград, ул. Лужская; на земельном участка располжен многоквартирный дом № 29	под многоквартирный среднеэтажный дом	4110 +/- 18
276	39:15:110615:5	Калининградская обл, г Калининград, ул Алданская, дом 8	под существующий детский сад	9403 +/- 0
277	39:15:110615:7	Калининградская обл, г Калининград, ул Алданская, 24 а-28 а	под существующий жилой дом со встроенно-пристроенными нежилыми помещениями	2830 +/- 0
278	39:15:110615:762	Калининградская обл., г. Калининград, ул.	под многоквартирный	5112 +/- 20

		Алданская; на земельном участке расположен многоквартирный дом № 18А	среднеэтажный дом	
279	39:15:110615:767	Калининградская область, г. Калининград, ул. Алданская	под парковую зону, сквер	1734 +/- 17
280	39:15:110615:770	Калининградская область, г. Калининград, ул. Лужская	объекты гаражного назначения	10087 +/- 35
281	39:15:110615:763	Калининградская область, г. Калининград, ул. Алданская; на земельном участке расположен многоквартирный дом № 30	под многоквартирный среднеэтажный дом	9992 +/- 46
282	39:15:110615:764	Калининградская область, г. Калининград, ул. Алданская; на земельном участке расположен многоквартирный дом № 18	под многоквартирный среднеэтажный дом	1560 +/- 12
283	39:15:110615:3	Россия, Калининградская обл., г. Калининград, ул. Алданская, 30 б	Под одноэтажное здание трансформаторной подстанции ТП-643	113 +/- 0
284	39:15:110610:21	Калининградская обл, г. Калининград, ул. Лужская, д 23	под существующее здание бытового обслуживания	1445 +/- 0
285	39:15:110610:582	Калининградская обл, Городской округ город Калининград, Калининград г, Лужская ул	Коммунальное обслуживание	1305 +/- 13
286	39:15:110609:8	Калининградская обл., г. Калининград, ул. Лужская, 2	под жилой дом индивидуального жилищного фонда	916 +/- 0
287	39:15:000000:68 (39:15:110610:13)	Калининградская область, г. Калининград, ул. Магнитогорская	Земельный участок	9
288	39:15:110610:61	Калининградская область, г. Калининград, ул. Алданская. На	под многоквартирный дом	5958 +/- 22

		земельном участке расположен многоквартирный дом № 4.		
289	39:15:110615:1	Калининградская обл, г Калининград, ул Алданская, 10-12	Под существующий многоквартирный дом	8027 +/- 0
290	39:15:000000:68 (39:15:110615:11)	Калининградская область, г. Калининград, ул. Магнитогорская	Земельный участок	0.3
291	39:15:110610:64	Россия, Калининградская обл., г. Калининград, ул. Лужская, 23Б	многоэтажная жилая застройка (высотная застройка)	16202 +/- 40
292	39:15:110610:8	Калининградская область, г. Калининград, ул. Лужская, 27	под здания и сооружения школы	11742 +/- 0
293	39:15:110617:592	Калининградская область, г Калининград, ул Аральская. На земельном участке расположен многоквартирный дом № 10-12.	под многоквартирный малоэтажный дом	1833 +/- 11
294	39:15:110617:593	Калининградская область, г Калининград, ул Аральская. На земельном участке расположен многоквартирный дом № 14-16.	под многоквартирный малоэтажный дом	2563 +/- 13
295	39:15:110617:584	Калининградская область, г. Калининград, пер. Аральский. На земельном участке расположен многоквартирный дом по адресу: пер.Аральский, 2В	под многоквартирный дом	1380 +/- 13
296	39:15:110617:591	Калининградская область, г Калининград, ул Лужская . На земельном участке расположен многоквартирный дом № 7-13.	под многоквартирный дом средней этажности	3351 +/- 22

297	39:15:110617:594	Калининградская область, г Калининград, ул Аральская. На земельном участке расположен многоквартирный дом № 18.	под многоквартирный малоэтажный дом	2241 +/- 12
298	39:15:110617:611	Калининградская область, г. Калининград, ул. Алданская. На земельном участке расположен многоквартирный дом № 15	под многоквартирный дом	5750 +/- 21
299	39:15:110617:619	Калининградская область, г Калининград, ул Аральская	под ЦТП-2	420 +/- 7
300	39:15:110617:595	Калининградская область, г Калининград, ул Алданская. На земельном участке расположен многоквартирный дом № 11-13.	под многоквартирный дом средней этажности	8062 +/- 42
301	39:15:110617:596	Калининградская область, г Калининград, ул Алданская. На земельном участке расположен многоквартирный дом № 9.	под многоквартирный дом средней этажности	5305 +/- 27
302	39:15:110617:582	Калининградская обл, г Калининград, пер Аральский. На земельном участке расположен многоквартирный дом по адресу: пер.Аральский,2Г	под многоквартирный дом	1515 +/- 10
303	39:15:110615:885	Калининградская обл., г Калининград, ул. Алданская	Под существующий многоквартирный дом	5150 +/- 18
304	39:15:110615:890	Российская Федерация, Калининградская область, г. Калининград, ул.	Размещение гаражей для собственных нужд	27 +/- 2

		Лужская, ГСК "Старт", гараж №34		
305	39:15:110615:771	Калининградская область, г Калининград, ул Алданская	обслуживание автотранспорта	1095 +/- 9
306	39:15:110615:883	Калининградская область, г. Калининград, ул. Алданская	под многоквартирный среднеэтажный дом по ул. Алданская, 24А-28	8423 +/- 37
307	39:15:000000:68 (39:15:110615:9)	Калининградская область, г. Калининград, ул. Магнитогорская	Земельный участок	11
308	39:15:110617:580	Калининградская обл, г Калининград, пер Аральский. На земельном участке расположен многоквартирный дом по адресу: пер.Аральский,2Б	под многоквартирный дом	1104 +/- 9
309	39:15:110617:581	Калининградская обл, г Калининград, пер Аральский. На земельном участке расположен многоквартирный дом по адресу: пер.Аральский,2А	под многоквартирный дом	1044 +/- 9
310	39:15:110617:22	Калининградская область, г Калининград, пер Аральский. На земельном участке расположен многоквартирный дом №1-1А	под многоквартирный дом	1200 +/- 12
311	39:15:110617:25	Калининградская область, г. Калининград, пер. Аральский. На земельном участке расположен многоквартирный дом № 3.	под многоквартирный дом	1000 +/- 7

ГРАФИЧЕСКОЕ ОПИСАНИЕ

местоположения границ населенных пунктов, территориальных зон, особо охраняемых природных территорий, зон с особыми условиями использования территории

Публичный сервитут для эксплуатации сетей водоотведения (кадастровый номер объекта 39:15:000000:9803)

(наименование объекта, местоположение границ которого описано (далее - объект))

Раздел 1

Сведения об объекте

№ п/п	Характеристики объекта	Описание характеристик
1	2	3
1.	Местоположение объекта	Калининградская область, город Калининград
2.	Площадь объекта +/- величина погрешности определения площади (P +/- Дельта P)	270419 +/- 183 м ²
3.	Иные характеристики объекта	-

Раздел 2

Сведения о местоположении границ объекта

1. Система координат МСК-39, зона 1

2. Сведения о характерных точках границ объекта

Обозначение характерных точек границ	Координаты, м		Метод определения координат характерной точки	Средняя квадратическая погрешность положения характерной точки (Mt), м	Описание обозначения точки на местности (при наличии)
	X	Y			
1	2	3	4	5	6
-	-	-	-	-	

3. Сведения о характерных точках части (частей) границы объекта

Обозначение характерных точек части границы	Координаты, м		Метод определения координат характерной точки	Средняя квадратическая погрешность положения характерной точки (Mt), м	Описание обозначения точки на местности (при наличии)
	X	Y			
1	2	3	4	5	6
Часть 1					
1	355070.84	1181785.35	Геодезический метод	0.10	-
2	355069.64	1181785.69	Геодезический метод	0.10	-
3	355068.17	1181785.41	Геодезический метод	0.10	-
4	355067.02	1181784.46	Геодезический метод	0.10	-
5	355066.47	1181783.07	Геодезический метод	0.10	-
6	355053.16	1181642.88	Геодезический метод	0.10	-
7	355051.43	1181605.83	Геодезический метод	0.10	-
8	355037.54	1181521.19	Геодезический метод	0.10	-
9	355030.90	1181478.87	Геодезический метод	0.10	-
10	355034.68	1181428.19	Геодезический метод	0.10	-
11	355061.56	1181331.23	Геодезический метод	0.10	-
12	355064.59	1181281.98	Геодезический метод	0.10	-
13	355061.69	1181250.19	Геодезический метод	0.10	-
14	355038.56	1181188.37	Геодезический метод	0.10	-
15	354969.09	1181118.36	Геодезический метод	0.10	-
16	354942.62	1181073.61	Геодезический метод	0.10	-

3. Сведения о характерных точках части (частей) границы объекта					
Обозначение характерных точек части границы	Координаты, м		Метод определения координат характерной точки	Средняя квадратическая погрешность положения характерной точки (Mt), м	Описание обозначения точки на местности (при наличии)
	X	Y			
1	2	3	4	5	6
17	354936.59	1181022.34	Геодезический метод	0.10	-
18	354936.44	1180921.68	Геодезический метод	0.10	-
19	354924.30	1180821.59	Геодезический метод	0.10	-
20	354914.65	1180772.89	Геодезический метод	0.10	-
21	354895.15	1180695.56	Геодезический метод	0.10	-
22	354895.14	1180695.03	Геодезический метод	0.10	-
23	354894.37	1180693.75	Геодезический метод	0.10	-
24	354831.39	1180482.08	Геодезический метод	0.10	-
25	354783.05	1180342.93	Геодезический метод	0.10	-
26	354655.01	1180217.06	Геодезический метод	0.10	-
27	354648.81	1180204.65	Геодезический метод	0.10	-
28	354646.04	1180201.22	Геодезический метод	0.10	-
29	354629.99	1180168.38	Геодезический метод	0.10	-
30	354630.06	1180166.89	Геодезический метод	0.10	-
31	354633.82	1180156.31	Геодезический метод	0.10	-
32	354634.89	1180155.27	Геодезический метод	0.10	-
33	354636.33	1180154.87	Геодезический метод	0.10	-
34	354637.78	1180155.21	Геодезический метод	0.10	-
35	354638.89	1180156.21	Геодезический метод	0.10	-
36	354647.05	1180176.18	Геодезический метод	0.10	-
37	354663.12	1180211.37	Геодезический метод	0.10	-
38	354790.57	1180338.87	Геодезический метод	0.10	-
39	354838.83	1180479.54	Геодезический метод	0.10	-
40	354899.96	1180684.14	Геодезический метод	0.10	-
41	354970.64	1180658.31	Геодезический метод	0.10	-

3. Сведения о характерных точках части (частей) границы объекта

Обозначение характерных точек части границы	Координаты, м		Метод определения координат характерной точки	Средняя квадратическая погрешность положения характерной точки (Mt), м	Описание обозначения точки на местности (при наличии)
	X	Y			
1	2	3	4	5	6
42	354926.59	1180572.05	Геодезический метод	0.10	-
43	354902.87	1180526.06	Геодезический метод	0.10	-
44	354902.80	1180524.57	Геодезический метод	0.10	-
45	354903.47	1180523.23	Геодезический метод	0.10	-
46	354904.69	1180522.38	Геодезический метод	0.10	-
47	354906.18	1180522.22	Геодезический метод	0.10	-
48	354907.56	1180522.80	Геодезический метод	0.10	-
49	354908.37	1180523.74	Геодезический метод	0.10	-
50	354953.96	1180612.27	Геодезический метод	0.10	-
51	354976.32	1180656.23	Геодезический метод	0.10	-
52	354984.18	1180653.35	Геодезический метод	0.10	-
53	355055.65	1180618.32	Геодезический метод	0.10	-
54	355147.80	1180595.99	Геодезический метод	0.10	-
55	355148.51	1180594.68	Геодезический метод	0.10	-
56	355150.06	1180593.45	Геодезический метод	0.10	-
57	355151.97	1180592.91	Геодезический метод	0.10	-
58	355153.93	1180593.16	Геодезический метод	0.10	-
59	355155.65	1180594.15	Геодезический метод	0.10	-
60	355159.75	1180599.15	Геодезический метод	0.10	-
61	355163.91	1180609.36	Геодезический метод	0.10	-
62	355194.41	1180603.24	Геодезический метод	0.10	-
63	355222.11	1180402.68	Геодезический метод	0.10	-
64	355237.42	1180315.97	Геодезический метод	0.10	-
65	355291.13	1180146.84	Геодезический метод	0.10	-
66	355299.80	1180104.31	Геодезический метод	0.10	-

3. Сведения о характерных точках части (частей) границы объекта

Обозначение характерных точек части границы	Координаты, м		Метод определения координат характерной точки	Средняя квадратическая погрешность положения характерной точки (Mt), м	Описание обозначения точки на местности (при наличии)
	X	Y			
1	2	3	4	5	6
67	355322.89	1180039.25	Геодезический метод	0.10	-
68	355323.68	1180037.71	Геодезический метод	0.10	-
69	355325.17	1180036.40	Геодезический метод	0.10	-
70	355491.23	1179978.37	Геодезический метод	0.10	-
71	355507.66	1179971.94	Геодезический метод	0.10	-
72	355537.50	1179962.71	Геодезический метод	0.10	-
73	355569.32	1179950.06	Геодезический метод	0.10	-
74	355613.51	1179932.49	Геодезический метод	0.10	-
75	355685.82	1179877.80	Геодезический метод	0.10	-
76	355720.55	1179850.95	Геодезический метод	0.10	-
77	355722.31	1179850.04	Геодезический метод	0.10	-
78	355733.76	1179848.89	Геодезический метод	0.10	-
79	355745.28	1179846.86	Геодезический метод	0.10	-
80	355752.07	1179844.20	Геодезический метод	0.10	-
81	355758.65	1179839.99	Геодезический метод	0.10	-
82	355765.87	1179815.76	Геодезический метод	0.10	-
83	355766.82	1179814.02	Геодезический метод	0.10	-
84	355776.28	1179806.22	Геодезический метод	0.10	-
85	355785.09	1179798.58	Геодезический метод	0.10	-
86	355810.01	1179775.02	Геодезический метод	0.10	-
87	355829.60	1179746.88	Геодезический метод	0.10	-
88	355842.90	1179729.11	Геодезический метод	0.10	-
89	355848.53	1179721.59	Геодезический метод	0.10	-
90	355881.03	1179679.32	Геодезический метод	0.10	-
91	355906.11	1179647.11	Геодезический метод	0.10	-

3. Сведения о характерных точках части (частей) границы объекта

Обозначение характерных точек части границы	Координаты, м		Метод определения координат характерной точки	Средняя квадратическая погрешность положения характерной точки (Mt), м	Описание обозначения точки на местности (при наличии)
	X	Y			
1	2	3	4	5	6
92	355917.50	1179630.83	Геодезический метод	0.10	-
93	355992.55	1179523.57	Геодезический метод	0.10	-
94	355993.44	1179522.53	Геодезический метод	0.10	-
95	356021.89	1179504.36	Геодезический метод	0.10	-
96	356023.51	1179446.06	Геодезический метод	0.10	-
97	356024.28	1179444.23	Геодезический метод	0.10	-
98	356025.70	1179442.85	Геодезический метод	0.10	-
99	356027.55	1179442.12	Геодезический метод	0.10	-
100	356133.06	1179443.60	Геодезический метод	0.10	-
101	356148.41	1179433.90	Геодезический метод	0.10	-
102	356161.61	1179425.57	Геодезический метод	0.10	-
103	356167.65	1179417.65	Геодезический метод	0.10	-
104	356163.12	1179408.86	Геодезический метод	0.10	-
105	356157.89	1179397.93	Геодезический метод	0.10	-
106	356147.20	1179386.93	Геодезический метод	0.10	-
107	356139.43	1179416.36	Геодезический метод	0.10	-
108	356139.44	1179421.70	Геодезический метод	0.10	-
109	356133.52	1179421.68	Геодезический метод	0.10	-
110	356133.47	1179418.97	Геодезический метод	0.10	-
111	356106.92	1179418.65	Геодезический метод	0.10	-
112	356106.83	1179421.58	Геодезический метод	0.10	-
113	356100.89	1179421.56	Геодезический метод	0.10	-
114	356100.92	1179418.72	Геодезический метод	0.10	-
115	356074.81	1179419.64	Геодезический метод	0.10	-
116	356074.78	1179421.48	Геодезический метод	0.10	-

3. Сведения о характерных точках части (частей) границы объекта

Обозначение характерных точек части границы	Координаты, м		Метод определения координат характерной точки	Средняя квадратическая погрешность положения характерной точки (Mt), м	Описание обозначения точки на местности (при наличии)
	X	Y			
1	2	3	4	5	6
117	356068.83	1179421.45	Геодезический метод	0.10	-
118	356068.81	1179419.78	Геодезический метод	0.10	-
119	356054.47	1179419.96	Геодезический метод	0.10	-
120	356054.42	1179421.41	Геодезический метод	0.10	-
121	356048.45	1179421.40	Геодезический метод	0.10	-
122	356048.56	1179416.38	Геодезический метод	0.10	-
123	356049.23	1179415.04	Геодезический метод	0.10	-
124	356050.45	1179414.19	Геодезический метод	0.10	-
125	356051.52	1179414.00	Геодезический метод	0.10	-
126	356071.75	1179413.74	Геодезический метод	0.10	-
127	356103.89	1179412.61	Геодезический метод	0.10	-
128	356134.12	1179412.98	Геодезический метод	0.10	-
129	356141.11	1179386.47	Геодезический метод	0.10	-
130	356138.48	1179387.56	Геодезический метод	0.10	-
131	356131.03	1179387.84	Геодезический метод	0.10	-
132	356118.46	1179387.97	Геодезический метод	0.10	-
133	356101.77	1179389.87	Геодезический метод	0.10	-
134	356088.00	1179393.64	Геодезический метод	0.10	-
135	356073.04	1179393.23	Геодезический метод	0.10	-
136	356059.37	1179393.12	Геодезический метод	0.10	-
137	356058.02	1179392.48	Геодезический метод	0.10	-
138	356057.14	1179391.28	Геодезический метод	0.10	-
139	356056.93	1179390.30	Геодезический метод	0.10	-
140	356057.01	1179385.49	Геодезический метод	0.10	-
141	356062.95	1179385.46	Геодезический метод	0.10	-

3. Сведения о характерных точках части (частей) границы объекта

Обозначение характерных точек части границы	Координаты, м		Метод определения координат характерной точки	Средняя квадратическая погрешность положения характерной точки (Mt), м	Описание обозначения точки на местности (при наличии)
	X	Y			
1	2	3	4	5	6
142	356062.95	1179387.18	Геодезический метод	0.10	-
143	356070.13	1179387.21	Геодезический метод	0.10	-
144	356070.22	1179385.41	Геодезический метод	0.10	-
145	356076.12	1179385.37	Геодезический метод	0.10	-
146	356076.13	1179387.31	Геодезический метод	0.10	-
147	356084.64	1179387.55	Геодезический метод	0.10	-
148	356084.59	1179385.32	Геодезический метод	0.10	-
149	356090.52	1179385.29	Геодезический метод	0.10	-
150	356090.61	1179386.75	Геодезический метод	0.10	-
151	356098.09	1179384.67	Геодезический метод	0.10	-
152	356097.95	1179379.34	Геодезический метод	0.10	-
153	356103.87	1179379.31	Геодезический метод	0.10	-
154	356104.05	1179383.57	Геодезический метод	0.10	-
155	356115.24	1179382.30	Геодезический метод	0.10	-
156	356115.26	1179379.24	Геодезический метод	0.10	-
157	356121.19	1179379.21	Геодезический метод	0.10	-
158	356121.24	1179381.94	Геодезический метод	0.10	-
159	356128.04	1179381.87	Геодезический метод	0.10	-
160	356128.04	1179379.17	Геодезический метод	0.10	-
161	356133.97	1179379.14	Геодезический метод	0.10	-
162	356134.04	1179381.73	Геодезический метод	0.10	-
163	356137.32	1179381.61	Геодезический метод	0.10	-
164	356142.60	1179379.15	Геодезический метод	0.10	-
165	356141.65	1179338.88	Геодезический метод	0.10	-
166	356142.32	1179337.54	Геодезический метод	0.10	-

3. Сведения о характерных точках части (частей) границы объекта

Обозначение характерных точек части границы	Координаты, м		Метод определения координат характерной точки	Средняя квадратическая погрешность положения характерной точки (Mt), м	Описание обозначения точки на местности (при наличии)
	X	Y			
1	2	3	4	5	6
167	356143.54	1179336.69	Геодезический метод	0.10	-
168	356144.28	1179336.51	Геодезический метод	0.10	-
169	356184.97	1179334.19	Геодезический метод	0.10	-
170	356224.11	1179327.40	Геодезический метод	0.10	-
171	356233.47	1179293.98	Геодезический метод	0.10	-
172	356247.47	1179245.10	Геодезический метод	0.10	-
173	356225.48	1179243.09	Геодезический метод	0.10	-
174	356202.74	1179244.73	Геодезический метод	0.10	-
175	356203.30	1179255.36	Геодезический метод	0.10	-
176	356202.69	1179256.73	Геодезический метод	0.10	-
177	356201.88	1179257.44	Геодезический метод	0.10	-
178	356194.36	1179262.14	Геодезический метод	0.10	-
179	356194.75	1179287.92	Геодезический метод	0.10	-
180	356193.75	1179307.91	Геодезический метод	0.10	-
181	356193.03	1179309.22	Геодезический метод	0.10	-
182	356191.77	1179310.02	Геодезический метод	0.10	-
183	356188.57	1179310.27	Геодезический метод	0.10	-
184	356188.51	1179311.06	Геодезический метод	0.10	-
185	356182.64	1179311.13	Геодезический метод	0.10	-
186	356182.57	1179310.34	Геодезический метод	0.10	-
187	356156.27	1179309.62	Геодезический метод	0.10	-
188	356156.24	1179311.44	Геодезический метод	0.10	-
189	356150.31	1179311.51	Геодезический метод	0.10	-
190	356150.27	1179309.68	Геодезический метод	0.10	-
191	356123.54	1179310.91	Геодезический метод	0.10	-

3. Сведения о характерных точках части (частей) границы объекта

Обозначение характерных точек части границы	Координаты, м		Метод определения координат характерной точки	Средняя квадратическая погрешность положения характерной точки (Mt), м	Описание обозначения точки на местности (при наличии)
	X	Y			
1	2	3	4	5	6
192	356123.50	1179311.83	Геодезический метод	0.10	-
193	356117.61	1179311.89	Геодезический метод	0.10	-
194	356117.54	1179311.35	Геодезический метод	0.10	-
195	356111.23	1179311.97	Геодезический метод	0.10	-
196	356098.88	1179312.12	Геодезический метод	0.10	-
197	356098.89	1179313.18	Геодезический метод	0.10	-
198	356086.79	1179314.37	Геодезический метод	0.10	-
199	356073.67	1179326.99	Геодезический метод	0.10	-
200	356070.21	1179330.49	Геодезический метод	0.10	-
201	356070.23	1179327.66	Геодезический метод	0.10	-
202	356066.02	1179327.64	Геодезический метод	0.10	-
203	356066.68	1179325.71	Геодезический метод	0.10	-
204	356069.49	1179322.69	Геодезический метод	0.10	-
205	356079.09	1179313.36	Геодезический метод	0.10	-
206	356082.11	1179313.40	Геодезический метод	0.10	-
207	356082.12	1179308.40	Геодезический метод	0.10	-
208	356085.37	1179308.48	Геодезический метод	0.10	-
209	356120.44	1179305.05	Геодезический метод	0.10	-
210	356153.41	1179303.55	Геодезический метод	0.10	-
211	356185.49	1179304.42	Геодезический метод	0.10	-
212	356187.97	1179304.30	Геодезический метод	0.10	-
213	356188.75	1179287.87	Геодезический метод	0.10	-
214	356188.40	1179259.88	Геодезический метод	0.10	-
215	356189.07	1179258.54	Геодезический метод	0.10	-
216	356189.63	1179258.03	Геодезический метод	0.10	-

3. Сведения о характерных точках части (частей) границы объекта

Обозначение характерных точек части границы	Координаты, м		Метод определения координат характерной точки	Средняя квадратическая погрешность положения характерной точки (Mt), м	Описание обозначения точки на местности (при наличии)
	X	Y			
1	2	3	4	5	6
217	356197.24	1179253.26	Геодезический метод	0.10	-
218	356196.74	1179244.97	Геодезический метод	0.10	-
219	356172.90	1179245.12	Геодезический метод	0.10	-
220	356172.44	1179251.39	Геодезический метод	0.10	-
221	356172.32	1179255.15	Геодезический метод	0.10	-
222	356166.41	1179255.24	Геодезический метод	0.10	-
223	356166.40	1179254.13	Геодезический метод	0.10	-
224	356150.16	1179253.43	Геодезический метод	0.10	-
225	356150.14	1179255.50	Геодезический метод	0.10	-
226	356140.57	1179255.65	Геодезический метод	0.10	-
227	356131.83	1179259.36	Геодезический метод	0.10	-
228	356131.85	1179262.13	Геодезический метод	0.10	-
229	356125.94	1179262.16	Геодезический метод	0.10	-
230	356125.86	1179260.28	Геодезический метод	0.10	-
231	356110.99	1179260.05	Геодезический метод	0.10	-
232	356110.77	1179262.23	Геодезический метод	0.10	-
233	356104.87	1179262.26	Геодезический метод	0.10	-
234	356104.96	1179260.24	Геодезический метод	0.10	-
235	356087.04	1179261.56	Геодезический метод	0.10	-
236	356080.33	1179282.93	Геодезический метод	0.10	-
237	356080.12	1179290.24	Геодезический метод	0.10	-
238	356074.21	1179290.24	Геодезический метод	0.10	-
239	356074.40	1179281.82	Геодезический метод	0.10	-
240	356082.22	1179257.16	Геодезический метод	0.10	-
241	356083.29	1179256.12	Геодезический метод	0.10	-

3. Сведения о характерных точках части (частей) границы объекта

Обозначение характерных точек части границы	Координаты, м		Метод определения координат характерной точки	Средняя квадратическая погрешность положения характерной точки (Mt), м	Описание обозначения точки на местности (при наличии)
	X	Y			
1	2	3	4	5	6
242	356084.48	1179255.73	Геодезический метод	0.10	-
243	356108.11	1179254.00	Геодезический метод	0.10	-
244	356128.21	1179254.32	Геодезический метод	0.10	-
245	356146.75	1179247.30	Геодезический метод	0.10	-
246	356166.66	1179248.14	Геодезический метод	0.10	-
247	356167.00	1179243.52	Геодезический метод	0.10	-
248	356159.36	1179237.55	Геодезический метод	0.10	-
249	356150.97	1179231.91	Геодезический метод	0.10	-
250	356124.26	1179232.19	Геодезический метод	0.10	-
251	356122.91	1179231.55	Геодезический метод	0.10	-
252	356122.03	1179230.35	Геодезический метод	0.10	-
253	356122.14	1179228.11	Геодезический метод	0.10	-
254	356124.75	1179228.05	Геодезический метод	0.10	-
255	356124.72	1179226.27	Геодезический метод	0.10	-
256	356152.56	1179225.98	Геодезический метод	0.10	-
257	356153.48	1179226.36	Геодезический метод	0.10	-
258	356163.01	1179232.79	Геодезический метод	0.10	-
259	356171.13	1179239.13	Геодезический метод	0.10	-
260	356199.44	1179238.95	Геодезический метод	0.10	-
261	356225.70	1179237.08	Геодезический метод	0.10	-
262	356249.30	1179239.24	Геодезический метод	0.10	-
263	356267.63	1179187.45	Геодезический метод	0.10	-
264	356240.81	1179183.56	Геодезический метод	0.10	-
265	356191.92	1179181.38	Геодезический метод	0.10	-
266	356145.90	1179182.12	Геодезический метод	0.10	-

3. Сведения о характерных точках части (частей) границы объекта					
Обозначение характерных точек части границы	Координаты, м		Метод определения координат характерной точки	Средняя квадратическая погрешность положения характерной точки (Mt), м	Описание обозначения точки на местности (при наличии)
	X	Y			
1	2	3	4	5	6
267	356094.58	1179183.29	Геодезический метод	0.10	-
268	356052.50	1179219.86	Геодезический метод	0.10	-
269	356007.75	1179253.50	Геодезический метод	0.10	-
270	355980.29	1179287.25	Геодезический метод	0.10	-
271	355948.46	1179317.37	Геодезический метод	0.10	-
272	355956.63	1179347.98	Геодезический метод	0.10	-
273	355974.76	1179360.31	Геодезический метод	0.10	-
274	355975.48	1179361.62	Геодезический метод	0.10	-
275	355975.60	1179395.37	Геодезический метод	0.10	-
276	355976.16	1179395.42	Геодезический метод	0.10	-
277	355976.45	1179454.22	Геодезический метод	0.10	-
278	355972.53	1179454.27	Геодезический метод	0.10	-
279	355971.18	1179453.63	Геодезический метод	0.10	-
280	355970.09	1179451.45	Геодезический метод	0.10	-
281	355969.74	1179425.55	Геодезический метод	0.10	-
282	355969.57	1179363.96	Геодезический метод	0.10	-
283	355956.35	1179355.03	Геодезический метод	0.10	-
284	355951.93	1179387.81	Геодезический метод	0.10	-
285	355951.82	1179429.20	Геодезический метод	0.10	-
286	355951.95	1179451.21	Геодезический метод	0.10	-
287	355952.29	1179472.08	Геодезический метод	0.10	-
288	355951.68	1179473.45	Геодезический метод	0.10	-
289	355950.49	1179474.35	Геодезический метод	0.10	-
290	355949.22	1179474.58	Геодезический метод	0.10	-
291	355943.45	1179474.60	Геодезический метод	0.10	-

3. Сведения о характерных точках части (частей) границы объекта

Обозначение характерных точек части границы	Координаты, м		Метод определения координат характерной точки	Средняя квадратическая погрешность положения характерной точки (Mt), м	Описание обозначения точки на местности (при наличии)
	X	Y			
1	2	3	4	5	6
292	355943.41	1179468.56	Геодезический метод	0.10	-
293	355946.27	1179468.56	Геодезический метод	0.10	-
294	355946.00	1179454.19	Геодезический метод	0.10	-
295	355943.46	1179454.09	Геодезический метод	0.10	-
296	355943.30	1179448.19	Геодезический метод	0.10	-
297	355945.93	1179448.19	Геодезический метод	0.10	-
298	355945.84	1179432.27	Геодезический метод	0.10	-
299	355943.23	1179432.31	Геодезический метод	0.10	-
300	355943.19	1179426.35	Геодезический метод	0.10	-
301	355945.82	1179426.26	Геодезический метод	0.10	-
302	355945.81	1179411.14	Геодезический метод	0.10	-
303	355943.12	1179411.06	Геодезический метод	0.10	-
304	355943.09	1179405.21	Геодезический метод	0.10	-
305	355945.83	1179405.13	Геодезический метод	0.10	-
306	355945.91	1179390.67	Геодезический метод	0.10	-
307	355942.86	1179390.59	Геодезический метод	0.10	-
308	355942.83	1179384.83	Геодезический метод	0.10	-
309	355944.17	1179384.71	Геодезический метод	0.10	-
310	355946.30	1179384.66	Геодезический метод	0.10	-
311	355950.97	1179350.03	Геодезический метод	0.10	-
312	355942.10	1179316.55	Геодезический метод	0.10	-
313	355942.41	1179315.08	Геодезический метод	0.10	-
314	355943.08	1179314.21	Геодезический метод	0.10	-
315	355976.10	1179282.96	Геодезический метод	0.10	-
316	356003.74	1179249.01	Геодезический метод	0.10	-

3. Сведения о характерных точках части (частей) границы объекта

Обозначение характерных точек части границы	Координаты, м		Метод определения координат характерной точки	Средняя квадратическая погрешность положения характерной точки (Mt), м	Описание обозначения точки на местности (при наличии)
	X	Y			
1	2	3	4	5	6
317	356048.86	1179215.09	Геодезический метод	0.10	-
318	356091.93	1179177.72	Геодезический метод	0.10	-
319	356093.37	1179177.32	Геодезический метод	0.10	-
320	356145.98	1179176.12	Геодезический метод	0.10	-
321	356192.18	1179175.38	Геодезический метод	0.10	-
322	356241.59	1179177.61	Геодезический метод	0.10	-
323	356269.91	1179181.72	Геодезический метод	0.10	-
324	356290.42	1179138.10	Геодезический метод	0.10	-
325	356319.03	1179084.41	Геодезический метод	0.10	-
326	356333.59	1179052.11	Геодезический метод	0.10	-
327	356347.10	1179030.01	Геодезический метод	0.10	-
328	356353.91	1179013.68	Геодезический метод	0.10	-
329	356355.06	1179012.73	Геодезический метод	0.10	-
330	356356.53	1179012.45	Геодезический метод	0.10	-
331	356357.69	1179012.73	Геодезический метод	0.10	-
332	356357.90	1179012.33	Геодезический метод	0.10	-
333	356357.56	1179011.71	Геодезический метод	0.10	-
334	356357.36	1179009.73	Геодезический метод	0.10	-
335	356357.94	1179007.84	Геодезический метод	0.10	-
336	356359.22	1179006.32	Геодезический метод	0.10	-
337	356360.98	1179005.41	Геодезический метод	0.10	-
338	356362.96	1179005.26	Геодезический метод	0.10	-
339	356416.30	1179020.61	Геодезический метод	0.10	-
340	356417.99	1179015.26	Геодезический метод	0.10	-
341	356423.86	1178984.63	Геодезический метод	0.10	-

3. Сведения о характерных точках части (частей) границы объекта

Обозначение характерных точек части границы	Координаты, м		Метод определения координат характерной точки	Средняя квадратическая погрешность положения характерной точки (Mt), м	Описание обозначения точки на местности (при наличии)
	X	Y			
1	2	3	4	5	6
342	356423.69	1178984.51	Геодезический метод	0.10	-
343	356419.51	1178980.20	Геодезический метод	0.10	-
344	356409.81	1178977.18	Геодезический метод	0.10	-
345	356408.61	1178976.68	Геодезический метод	0.10	-
346	356407.12	1178975.37	Геодезический метод	0.10	-
347	356406.26	1178973.59	Геодезический метод	0.10	-
348	356406.16	1178971.60	Геодезический метод	0.10	-
349	356407.45	1178968.01	Геодезический метод	0.10	-
350	356406.62	1178966.42	Геодезический метод	0.10	-
351	356406.42	1178964.44	Геодезический метод	0.10	-
352	356421.14	1178907.39	Геодезический метод	0.10	-
353	356440.68	1178845.61	Геодезический метод	0.10	-
354	356378.30	1178814.78	Геодезический метод	0.10	-
355	356376.75	1178813.55	Геодезический метод	0.10	-
356	356375.80	1178811.81	Геодезический метод	0.10	-
357	356375.60	1178809.83	Геодезический метод	0.10	-
358	356402.40	1178723.03	Геодезический метод	0.10	-
359	356407.61	1178711.45	Геодезический метод	0.10	-
360	356408.52	1178707.61	Геодезический метод	0.10	-
361	356410.24	1178703.79	Геодезический метод	0.10	-
362	356415.56	1178698.21	Геодезический метод	0.10	-
363	356417.17	1178695.32	Геодезический метод	0.10	-
364	356418.66	1178694.01	Геодезический метод	0.10	-
365	356420.54	1178693.37	Геодезический метод	0.10	-
366	356422.52	1178693.52	Геодезический метод	0.10	-

3. Сведения о характерных точках части (частей) границы объекта

Обозначение характерных точек части границы	Координаты, м		Метод определения координат характерной точки	Средняя квадратическая погрешность положения характерной точки (Mt), м	Описание обозначения точки на местности (при наличии)
	X	Y			
1	2	3	4	5	6
367	356427.22	1178690.50	Геодезический метод	0.10	-
368	356441.94	1178653.16	Геодезический метод	0.10	-
369	356391.08	1178588.88	Геодезический метод	0.10	-
370	356390.77	1178587.41	Геодезический метод	0.10	-
371	356391.01	1178586.36	Геодезический метод	0.10	-
372	356415.72	1178524.48	Геодезический метод	0.10	-
373	356406.85	1178509.52	Геодезический метод	0.10	-
374	356274.82	1178348.33	Геодезический метод	0.10	-
375	356274.51	1178346.86	Геодезический метод	0.10	-
376	356274.94	1178345.43	Геодезический метод	0.10	-
377	356277.79	1178342.63	Геодезический метод	0.10	-
378	356279.19	1178342.11	Геодезический метод	0.10	-
379	356280.66	1178342.33	Геодезический метод	0.10	-
380	356281.85	1178343.23	Геодезический метод	0.10	-
381	356412.49	1178505.89	Геодезический метод	0.10	-
382	356422.36	1178523.30	Геодезический метод	0.10	-
383	356422.48	1178524.79	Геодезический метод	0.10	-
384	356397.97	1178587.00	Геодезический метод	0.10	-
385	356448.84	1178651.50	Геодезический метод	0.10	-
386	356449.09	1178652.97	Геодезический метод	0.10	-
387	356448.94	1178653.71	Геодезический метод	0.10	-
388	356432.48	1178694.46	Геодезический метод	0.10	-
389	356431.52	1178695.38	Геодезический метод	0.10	-
390	356426.04	1178698.82	Геодезический метод	0.10	-
391	356425.94	1178699.82	Геодезический метод	0.10	-

3. Сведения о характерных точках части (частей) границы объекта

Обозначение характерных точек части границы	Координаты, м		Метод определения координат характерной точки	Средняя квадратическая погрешность положения характерной точки (Mt), м	Описание обозначения точки на местности (при наличии)
	X	Y			
1	2	3	4	5	6
392	356425.52	1178700.60	Геодезический метод	0.10	-
393	356427.17	1178704.28	Геодезический метод	0.10	-
394	356427.05	1178705.77	Геодезический метод	0.10	-
395	356411.50	1178743.53	Геодезический метод	0.10	-
396	356412.39	1178744.26	Геодезический метод	0.10	-
397	356410.04	1178749.77	Геодезический метод	0.10	-
398	356409.02	1178749.19	Геодезический метод	0.10	-
399	356404.05	1178760.06	Геодезический метод	0.10	-
400	356405.34	1178760.74	Геодезический метод	0.10	-
401	356403.03	1178766.17	Геодезический метод	0.10	-
402	356400.04	1178764.79	Геодезический метод	0.10	-
403	356395.62	1178779.08	Геодезический метод	0.10	-
404	356386.79	1178807.67	Геодезический метод	0.10	-
405	356449.57	1178838.61	Геодезический метод	0.10	-
406	356451.06	1178839.92	Геодезический метод	0.10	-
407	356451.92	1178841.70	Геодезический метод	0.10	-
408	356452.02	1178843.69	Геодезический метод	0.10	-
409	356434.92	1178898.15	Геодезический метод	0.10	-
410	356458.45	1178838.36	Геодезический метод	0.10	-
411	356493.04	1178776.67	Геодезический метод	0.10	-
412	356531.12	1178706.63	Геодезический метод	0.10	-
413	356543.85	1178683.62	Геодезический метод	0.10	-
414	356591.32	1178602.97	Геодезический метод	0.10	-
415	356604.97	1178578.19	Геодезический метод	0.10	-
416	356606.46	1178576.88	Геодезический метод	0.10	-

3. Сведения о характерных точках части (частей) границы объекта

Обозначение характерных точек части границы	Координаты, м		Метод определения координат характерной точки	Средняя квадратическая погрешность положения характерной точки (Mt), м	Описание обозначения точки на местности (при наличии)
	X	Y			
1	2	3	4	5	6
417	356608.34	1178576.24	Геодезический метод	0.10	-
418	356784.84	1178585.71	Геодезический метод	0.10	-
419	357091.15	1178603.68	Геодезический метод	0.10	-
420	357162.85	1178635.70	Геодезический метод	0.10	-
421	357237.97	1178668.79	Геодезический метод	0.10	-
422	357255.26	1178629.76	Геодезический метод	0.10	-
423	357279.04	1178588.59	Геодезический метод	0.10	-
424	357325.45	1178496.19	Геодезический метод	0.10	-
425	357326.51	1178494.69	Геодезический метод	0.10	-
426	357328.17	1178493.61	Геодезический метод	0.10	-
427	357330.12	1178493.27	Геодезический метод	0.10	-
428	357332.40	1178493.44	Геодезический метод	0.10	-
429	357334.16	1178494.35	Геодезический метод	0.10	-
430	357335.44	1178495.87	Геодезический метод	0.10	-
431	357336.02	1178497.76	Геодезический метод	0.10	-
432	357335.82	1178499.74	Геодезический метод	0.10	-
433	357288.48	1178593.71	Геодезический метод	0.10	-
434	357265.03	1178634.69	Геодезический метод	0.10	-
435	357244.98	1178679.66	Геодезический метод	0.10	-
436	357243.56	1178681.04	Геодезический метод	0.10	-
437	357241.71	1178681.77	Геодезический метод	0.10	-
438	357239.73	1178681.72	Геодезический метод	0.10	-
439	357158.74	1178646.20	Геодезический метод	0.10	-
440	357088.73	1178614.91	Геодезический метод	0.10	-
441	356612.67	1178587.64	Геодезический метод	0.10	-

3. Сведения о характерных точках части (частей) границы объекта					
Обозначение характерных точек части границы	Координаты, м		Метод определения координат характерной точки	Средняя квадратическая погрешность положения характерной точки (Mt), м	Описание обозначения точки на местности (при наличии)
	X	Y			
1	2	3	4	5	6
442	356552.61	1178691.51	Геодезический метод	0.10	-
443	356509.24	1178769.45	Геодезический метод	0.10	-
444	356503.30	1178781.04	Геодезический метод	0.10	-
445	356468.81	1178842.47	Геодезический метод	0.10	-
446	356421.55	1178962.42	Геодезический метод	0.10	-
447	356429.04	1178964.65	Геодезический метод	0.10	-
448	356435.46	1178968.24	Геодезический метод	0.10	-
449	356436.88	1178969.62	Геодезический метод	0.10	-
450	356437.65	1178971.45	Геодезический метод	0.10	-
451	356437.69	1178975.28	Геодезический метод	0.10	-
452	356432.06	1179013.53	Геодезический метод	0.10	-
453	356464.67	1179024.63	Геодезический метод	0.10	-
454	356469.62	1179025.55	Геодезический метод	0.10	-
455	356480.91	1179007.52	Геодезический метод	0.10	-
456	356481.94	1179006.27	Геодезический метод	0.10	-
457	356483.66	1179005.28	Геодезический метод	0.10	-
458	356485.62	1179005.03	Геодезический метод	0.10	-
459	356536.63	1179016.91	Геодезический метод	0.10	-
460	356538.24	1179018.07	Геодезический метод	0.10	-
461	356538.75	1179018.95	Геодезический метод	0.10	-
462	356549.57	1179020.23	Геодезический метод	0.10	-
463	356550.83	1179021.03	Геодезический метод	0.10	-
464	356557.68	1179028.84	Геодезический метод	0.10	-
465	356603.61	1179026.80	Геодезический метод	0.10	-
466	356603.33	1179014.55	Геодезический метод	0.10	-

3. Сведения о характерных точках части (частей) границы объекта

Обозначение характерных точек части границы	Координаты, м		Метод определения координат характерной точки	Средняя квадратическая погрешность положения характерной точки (Mt), м	Описание обозначения точки на местности (при наличии)
	X	Y			
1	2	3	4	5	6
467	356604.00	1179013.21	Геодезический метод	0.10	-
468	356605.22	1179012.36	Геодезический метод	0.10	-
469	356606.71	1179012.20	Геодезический метод	0.10	-
470	356608.09	1179012.78	Геодезический метод	0.10	-
471	356609.01	1179013.95	Геодезический метод	0.10	-
472	356609.27	1179015.19	Геодезический метод	0.10	-
473	356609.69	1179029.18	Геодезический метод	0.10	-
474	356617.78	1179055.68	Геодезический метод	0.10	-
475	356640.75	1179056.11	Геодезический метод	0.10	-
476	356688.72	1179050.19	Геодезический метод	0.10	-
477	356715.58	1179036.67	Геодезический метод	0.10	-
478	356717.08	1179036.64	Геодезический метод	0.10	-
479	356718.40	1179037.33	Геодезический метод	0.10	-
480	356719.23	1179038.57	Геодезический метод	0.10	-
481	356719.35	1179040.06	Геодезический метод	0.10	-
482	356718.74	1179041.43	Геодезический метод	0.10	-
483	356717.69	1179042.26	Геодезический метод	0.10	-
484	356690.30	1179056.02	Геодезический метод	0.10	-
485	356643.78	1179061.78	Геодезический метод	0.10	-
486	356642.35	1179090.23	Геодезический метод	0.10	-
487	356640.98	1179108.19	Геодезический метод	0.10	-
488	356640.45	1179124.10	Геодезический метод	0.10	-
489	356639.73	1179125.41	Геодезический метод	0.10	-
490	356638.47	1179126.21	Геодезический метод	0.10	-
491	356637.48	1179126.35	Геодезический метод	0.10	-

3. Сведения о характерных точках части (частей) границы объекта

Обозначение характерных точек части границы	Координаты, м		Метод определения координат характерной точки	Средняя квадратическая погрешность положения характерной точки (Mt), м	Описание обозначения точки на местности (при наличии)
	X	Y			
1	2	3	4	5	6
492	356629.81	1179125.88	Геодезический метод	0.10	-
493	356630.17	1179119.99	Геодезический метод	0.10	-
494	356634.63	1179120.19	Геодезический метод	0.10	-
495	356634.90	1179110.86	Геодезический метод	0.10	-
496	356630.75	1179110.57	Геодезический метод	0.10	-
497	356631.11	1179104.66	Геодезический метод	0.10	-
498	356635.21	1179104.87	Геодезический метод	0.10	-
499	356636.13	1179092.77	Геодезический метод	0.10	-
500	356631.86	1179092.50	Геодезический метод	0.10	-
501	356632.22	1179086.58	Геодезический метод	0.10	-
502	356636.52	1179086.78	Геодезический метод	0.10	-
503	356636.99	1179077.59	Геодезический метод	0.10	-
504	356632.79	1179077.30	Геодезический метод	0.10	-
505	356633.16	1179071.37	Геодезический метод	0.10	-
506	356637.29	1179071.60	Геодезический метод	0.10	-
507	356637.76	1179062.05	Геодезический метод	0.10	-
508	356618.04	1179061.69	Геодезический метод	0.10	-
509	356611.13	1179099.22	Геодезический метод	0.10	-
510	356608.87	1179125.02	Геодезический метод	0.10	-
511	356621.54	1179154.78	Геодезический метод	0.10	-
512	356626.00	1179155.15	Геодезический метод	0.10	-
513	356625.64	1179161.07	Геодезический метод	0.10	-
514	356622.33	1179160.85	Геодезический метод	0.10	-
515	356621.85	1179169.40	Геодезический метод	0.10	-
516	356625.13	1179169.61	Геодезический метод	0.10	-

3. Сведения о характерных точках части (частей) границы объекта

Обозначение характерных точек части границы	Координаты, м		Метод определения координат характерной точки	Средняя квадратическая погрешность положения характерной точки (Mt), м	Описание обозначения точки на местности (при наличии)
	X	Y			
1	2	3	4	5	6
517	356624.78	1179175.52	Геодезический метод	0.10	-
518	356621.50	1179175.39	Геодезический метод	0.10	-
519	356620.89	1179185.38	Геодезический метод	0.10	-
520	356624.17	1179185.69	Геодезический метод	0.10	-
521	356623.81	1179191.58	Геодезический метод	0.10	-
522	356620.50	1179191.37	Геодезический метод	0.10	-
523	356619.79	1179201.66	Геодезический метод	0.10	-
524	356623.19	1179201.90	Геодезический метод	0.10	-
525	356622.84	1179207.80	Геодезический метод	0.10	-
526	356619.56	1179207.65	Геодезический метод	0.10	-
527	356619.33	1179239.47	Геодезический метод	0.10	-
528	356620.70	1179239.63	Геодезический метод	0.10	-
529	356620.30	1179245.57	Геодезический метод	0.10	-
530	356618.99	1179245.47	Геодезический метод	0.10	-
531	356617.38	1179260.73	Геодезический метод	0.10	-
532	356619.27	1179260.79	Геодезический метод	0.10	-
533	356618.87	1179266.73	Геодезический метод	0.10	-
534	356616.93	1179266.73	Геодезический метод	0.10	-
535	356616.75	1179270.83	Геодезический метод	0.10	-
536	356618.58	1179270.98	Геодезический метод	0.10	-
537	356618.33	1179274.64	Геодезический метод	0.10	-
538	356617.64	1179274.65	Геодезический метод	0.10	-
539	356617.50	1179276.87	Геодезический метод	0.10	-
540	356616.48	1179276.83	Геодезический метод	0.10	-
541	356616.02	1179286.05	Геодезический метод	0.10	-

3. Сведения о характерных точках части (частей) границы объекта

Обозначение характерных точек части границы	Координаты, м		Метод определения координат характерной точки	Средняя квадратическая погрешность положения характерной точки (Mt), м	Описание обозначения точки на местности (при наличии)
	X	Y			
1	2	3	4	5	6
542	356617.66	1179286.18	Геодезический метод	0.10	-
543	356617.32	1179292.10	Геодезический метод	0.10	-
544	356612.06	1179291.82	Геодезический метод	0.10	-
545	356610.77	1179291.08	Геодезический метод	0.10	-
546	356610.00	1179289.80	Геодезический метод	0.10	-
547	356609.88	1179288.72	Геодезический метод	0.10	-
548	356610.92	1179266.69	Геодезический метод	0.10	-
549	356603.13	1179266.60	Геодезический метод	0.10	-
550	356575.23	1179264.93	Геодезический метод	0.10	-
551	356552.66	1179264.82	Геодезический метод	0.10	-
552	356551.31	1179264.18	Геодезический метод	0.10	-
553	356550.43	1179262.98	Геодезический метод	0.10	-
554	356550.22	1179261.74	Геодезический метод	0.10	-
555	356550.59	1179247.92	Геодезический метод	0.10	-
556	356551.26	1179246.58	Геодезический метод	0.10	-
557	356552.48	1179245.73	Геодезический метод	0.10	-
558	356553.97	1179245.57	Геодезический метод	0.10	-
559	356555.35	1179246.15	Геодезический метод	0.10	-
560	356556.27	1179247.32	Геодезический метод	0.10	-
561	356556.53	1179248.54	Геодезический метод	0.10	-
562	356556.29	1179258.88	Геодезический метод	0.10	-
563	356575.58	1179258.94	Геодезический метод	0.10	-
564	356603.30	1179260.60	Геодезический метод	0.10	-
565	356611.35	1179260.70	Геодезический метод	0.10	-
566	356613.31	1179242.07	Геодезический метод	0.10	-

3. Сведения о характерных точках части (частей) границы объекта

Обозначение характерных точек части границы	Координаты, м		Метод определения координат характерной точки	Средняя квадратическая погрешность положения характерной точки (Mt), м	Описание обозначения точки на местности (при наличии)
	X	Y			
1	2	3	4	5	6
567	356613.58	1179204.38	Геодезический метод	0.10	-
568	356615.69	1179172.07	Геодезический метод	0.10	-
569	356616.47	1179158.18	Геодезический метод	0.10	-
570	356606.74	1179135.34	Геодезический метод	0.10	-
571	356605.37	1179135.78	Геодезический метод	0.10	-
572	356603.90	1179135.50	Геодезический метод	0.10	-
573	356602.75	1179134.55	Геодезический метод	0.10	-
574	356602.20	1179133.16	Геодезический метод	0.10	-
575	356602.76	1179125.99	Геодезический метод	0.10	-
576	356601.37	1179122.44	Геодезический метод	0.10	-
577	356603.38	1179042.29	Геодезический метод	0.10	-
578	356599.02	1179050.47	Геодезический метод	0.10	-
579	356578.13	1179133.19	Геодезический метод	0.10	-
580	356577.11	1179134.28	Геодезический метод	0.10	-
581	356575.69	1179134.74	Геодезический метод	0.10	-
582	356574.22	1179134.46	Геодезический метод	0.10	-
583	356573.07	1179133.51	Геодезический метод	0.10	-
584	356572.52	1179132.12	Геодезический метод	0.10	-
585	356572.56	1179131.12	Геодезический метод	0.10	-
586	356593.51	1179048.04	Геодезический метод	0.10	-
587	356601.58	1179032.90	Геодезический метод	0.10	-
588	356555.81	1179034.85	Геодезический метод	0.10	-
589	356554.46	1179034.21	Геодезический метод	0.10	-
590	356547.15	1179025.94	Геодезический метод	0.10	-
591	356538.13	1179024.90	Геодезический метод	0.10	-

3. Сведения о характерных точках части (частей) границы объекта

Обозначение характерных точек части границы	Координаты, м		Метод определения координат характерной точки	Средняя квадратическая погрешность положения характерной точки (Mt), м	Описание обозначения точки на местности (при наличии)
	X	Y			
1	2	3	4	5	6
592	356536.16	1179026.21	Геодезический метод	0.10	-
593	356534.20	1179026.46	Геодезический метод	0.10	-
594	356487.59	1179015.70	Геодезический метод	0.10	-
595	356475.72	1179034.48	Геодезический метод	0.10	-
596	356474.11	1179035.64	Геодезический метод	0.10	-
597	356472.17	1179036.08	Геодезический метод	0.10	-
598	356470.82	1179035.85	Геодезический метод	0.10	-
599	356487.15	1179062.63	Геодезический метод	0.10	-
600	356487.31	1179063.62	Геодезический метод	0.10	-
601	356485.85	1179103.42	Геодезический метод	0.10	-
602	356486.06	1179131.34	Геодезический метод	0.10	-
603	356485.21	1179191.61	Геодезический метод	0.10	-
604	356484.49	1179192.92	Геодезический метод	0.10	-
605	356483.69	1179193.52	Геодезический метод	0.10	-
606	356464.67	1179203.00	Геодезический метод	0.10	-
607	356461.02	1179251.92	Геодезический метод	0.10	-
608	356459.39	1179265.94	Геодезический метод	0.10	-
609	356466.90	1179265.57	Геодезический метод	0.10	-
610	356467.64	1179258.42	Геодезический метод	0.10	-
611	356468.41	1179257.14	Геодезический метод	0.10	-
612	356469.70	1179256.40	Геодезический метод	0.10	-
613	356470.70	1179256.29	Геодезический метод	0.10	-
614	356489.06	1179257.93	Геодезический метод	0.10	-
615	356489.31	1179208.33	Геодезический метод	0.10	-
616	356489.86	1179206.94	Геодезический метод	0.10	-

3. Сведения о характерных точках части (частей) границы объекта

Обозначение характерных точек части границы	Координаты, м		Метод определения координат характерной точки	Средняя квадратическая погрешность положения характерной точки (Mt), м	Описание обозначения точки на местности (при наличии)
	X	Y			
1	2	3	4	5	6
617	356491.01	1179205.99	Геодезический метод	0.10	-
618	356492.33	1179205.71	Геодезический метод	0.10	-
619	356496.61	1179205.76	Геодезический метод	0.10	-
620	356496.60	1179209.40	Геодезический метод	0.10	-
621	356495.13	1179209.40	Геодезический метод	0.10	-
622	356495.13	1179209.99	Геодезический метод	0.10	-
623	356496.61	1179209.99	Геодезический метод	0.10	-
624	356496.61	1179211.69	Геодезический метод	0.10	-
625	356495.26	1179211.70	Геодезический метод	0.10	-
626	356495.11	1179215.05	Геодезический метод	0.10	-
627	356495.11	1179215.64	Геодезический метод	0.10	-
628	356496.59	1179215.64	Геодезический метод	0.10	-
629	356496.57	1179221.48	Геодезический метод	0.10	-
630	356495.20	1179221.55	Геодезический метод	0.10	-
631	356495.22	1179225.02	Геодезический метод	0.10	-
632	356496.55	1179225.09	Геодезический метод	0.10	-
633	356496.52	1179231.15	Геодезический метод	0.10	-
634	356495.06	1179231.14	Геодезический метод	0.10	-
635	356495.05	1179231.70	Геодезический метод	0.10	-
636	356495.22	1179236.02	Геодезический метод	0.10	-
637	356496.50	1179236.05	Геодезический метод	0.10	-
638	356496.49	1179236.83	Геодезический метод	0.10	-
639	356495.03	1179236.83	Геодезический метод	0.10	-
640	356495.03	1179237.40	Геодезический метод	0.10	-
641	356496.49	1179237.41	Геодезический метод	0.10	-

3. Сведения о характерных точках части (частей) границы объекта

Обозначение характерных точек части границы	Координаты, м		Метод определения координат характерной точки	Средняя квадратическая погрешность положения характерной точки (Mt), м	Описание обозначения точки на местности (при наличии)
	X	Y			
1	2	3	4	5	6
642	356496.48	1179242.00	Геодезический метод	0.10	-
643	356495.17	1179242.02	Геодезический метод	0.10	-
644	356495.08	1179247.95	Геодезический метод	0.10	-
645	356496.46	1179247.97	Геодезический метод	0.10	-
646	356496.45	1179252.90	Геодезический метод	0.10	-
647	356494.99	1179252.90	Геодезический метод	0.10	-
648	356495.00	1179253.45	Геодезический метод	0.10	-
649	356495.05	1179253.95	Геодезический метод	0.10	-
650	356495.06	1179258.19	Геодезический метод	0.10	-
651	356494.97	1179258.50	Геодезический метод	0.10	-
652	356494.97	1179259.13	Геодезический метод	0.10	-
653	356496.42	1179259.14	Геодезический метод	0.10	-
654	356496.41	1179264.18	Геодезический метод	0.10	-
655	356495.07	1179264.19	Геодезический метод	0.10	-
656	356495.06	1179268.42	Геодезический метод	0.10	-
657	356496.39	1179268.45	Геодезический метод	0.10	-
658	356496.36	1179276.78	Геодезический метод	0.10	-
659	356497.01	1179277.39	Геодезический метод	0.10	-
660	356494.17	1179280.24	Геодезический метод	0.10	-
661	356497.30	1179283.38	Геодезический метод	0.10	-
662	356498.39	1179282.33	Геодезический метод	0.10	-
663	356503.43	1179288.74	Геодезический метод	0.10	-
664	356509.16	1179288.78	Геодезический метод	0.10	-
665	356509.25	1179287.26	Геодезический метод	0.10	-
666	356515.18	1179287.27	Геодезический метод	0.10	-

3. Сведения о характерных точках части (частей) границы объекта

Обозначение характерных точек части границы	Координаты, м		Метод определения координат характерной точки	Средняя квадратическая погрешность положения характерной точки (Mt), м	Описание обозначения точки на местности (при наличии)
	X	Y			
1	2	3	4	5	6
667	356515.16	1179288.82	Геодезический метод	0.10	-
668	356518.18	1179288.85	Геодезический метод	0.10	-
669	356518.27	1179287.28	Геодезический метод	0.10	-
670	356524.15	1179287.29	Геодезический метод	0.10	-
671	356524.15	1179288.77	Геодезический метод	0.10	-
672	356529.38	1179288.82	Геодезический метод	0.10	-
673	356529.80	1179287.30	Геодезический метод	0.10	-
674	356529.80	1179288.79	Геодезический метод	0.10	-
675	356530.37	1179288.79	Геодезический метод	0.10	-
676	356530.37	1179287.30	Геодезический метод	0.10	-
677	356535.42	1179287.30	Геодезический метод	0.10	-
678	356535.22	1179292.55	Геодезический метод	0.10	-
679	356534.50	1179293.86	Геодезический метод	0.10	-
680	356533.24	1179294.66	Геодезический метод	0.10	-
681	356532.22	1179294.80	Геодезический метод	0.10	-
682	356501.91	1179294.73	Геодезический метод	0.10	-
683	356500.47	1179294.33	Геодезический метод	0.10	-
684	356499.70	1179293.69	Геодезический метод	0.10	-
685	356489.08	1179280.12	Геодезический метод	0.10	-
686	356488.77	1179278.65	Геодезический метод	0.10	-
687	356489.06	1179271.31	Геодезический метод	0.10	-
688	356489.07	1179263.95	Геодезический метод	0.10	-
689	356473.21	1179262.54	Геодезический метод	0.10	-
690	356472.48	1179269.43	Геодезический метод	0.10	-
691	356471.65	1179270.67	Геодезический метод	0.10	-

3. Сведения о характерных точках части (частей) границы объекта

Обозначение характерных точек части границы	Координаты, м		Метод определения координат характерной точки	Средняя квадратическая погрешность положения характерной точки (Mt), м	Описание обозначения точки на местности (при наличии)
	X	Y			
1	2	3	4	5	6
692	356470.33	1179271.36	Геодезический метод	0.10	-
693	356458.99	1179271.97	Геодезический метод	0.10	-
694	356458.27	1179332.28	Геодезический метод	0.10	-
695	356455.85	1179374.43	Геодезический метод	0.10	-
696	356490.74	1179389.42	Геодезический метод	0.10	-
697	356491.66	1179390.59	Геодезический метод	0.10	-
698	356491.91	1179392.06	Геодезический метод	0.10	-
699	356491.42	1179393.47	Геодезический метод	0.10	-
700	356490.31	1179394.47	Геодезический метод	0.10	-
701	356488.86	1179394.81	Геодезический метод	0.10	-
702	356487.87	1179394.62	Геодезический метод	0.10	-
703	356453.20	1179379.82	Геодезический метод	0.10	-
704	356430.48	1179397.88	Геодезический метод	0.10	-
705	356416.32	1179429.75	Геодезический метод	0.10	-
706	356423.16	1179429.66	Геодезический метод	0.10	-
707	356423.90	1179430.05	Геодезический метод	0.10	-
708	356421.31	1179435.62	Геодезический метод	0.10	-
709	356418.80	1179435.69	Геодезический метод	0.10	-
710	356429.46	1179446.10	Геодезический метод	0.10	-
711	356482.43	1179470.82	Геодезический метод	0.10	-
712	356483.75	1179438.35	Геодезический метод	0.10	-
713	356457.42	1179427.47	Геодезический метод	0.10	-
714	356444.06	1179428.26	Геодезический метод	0.10	-
715	356439.85	1179426.26	Геодезический метод	0.10	-
716	356442.39	1179420.84	Геодезический метод	0.10	-

3. Сведения о характерных точках части (частей) границы объекта

Обозначение характерных точек части границы	Координаты, м		Метод определения координат характерной точки	Средняя квадратическая погрешность положения характерной точки (Mt), м	Описание обозначения точки на местности (при наличии)
	X	Y			
1	2	3	4	5	6
717	356445.24	1179422.26	Геодезический метод	0.10	-
718	356455.25	1179421.60	Геодезический метод	0.10	-
719	356456.14	1179415.20	Геодезический метод	0.10	-
720	356461.78	1179417.66	Геодезический метод	0.10	-
721	356461.18	1179422.53	Геодезический метод	0.10	-
722	356485.24	1179432.48	Геодезический метод	0.10	-
723	356486.65	1179429.36	Геодезический метод	0.10	-
724	356492.04	1179431.86	Геодезический метод	0.10	-
725	356489.81	1179437.05	Геодезический метод	0.10	-
726	356488.33	1179473.58	Геодезический метод	0.10	-
727	356513.88	1179485.50	Геодезический метод	0.10	-
728	356521.49	1179487.11	Геодезический метод	0.10	-
729	356554.36	1179502.52	Геодезический метод	0.10	-
730	356586.09	1179516.76	Геодезический метод	0.10	-
731	356612.49	1179509.16	Геодезический метод	0.10	-
732	356594.94	1179487.17	Геодезический метод	0.10	-
733	356594.63	1179485.70	Геодезический метод	0.10	-
734	356601.26	1179458.60	Геодезический метод	0.10	-
735	356601.99	1179436.85	Геодезический метод	0.10	-
736	356600.93	1179398.42	Геодезический метод	0.10	-
737	356598.48	1179363.98	Геодезический метод	0.10	-
738	356598.23	1179336.02	Геодезический метод	0.10	-
739	356598.90	1179334.68	Геодезический метод	0.10	-
740	356600.12	1179333.83	Геодезический метод	0.10	-
741	356601.14	1179333.64	Геодезический метод	0.10	-

3. Сведения о характерных точках части (частей) границы объекта

Обозначение характерных точек части границы	Координаты, м		Метод определения координат характерной точки	Средняя квадратическая погрешность положения характерной точки (Mt), м	Описание обозначения точки на местности (при наличии)
	X	Y			
1	2	3	4	5	6
742	356650.19	1179331.45	Геодезический метод	0.10	-
743	356647.44	1179291.36	Геодезический метод	0.10	-
744	356647.99	1179289.97	Геодезический метод	0.10	-
745	356649.14	1179289.02	Геодезический метод	0.10	-
746	356650.61	1179288.74	Геодезический метод	0.10	-
747	356674.20	1179290.38	Геодезический метод	0.10	-
748	356691.20	1179291.38	Геодезический метод	0.10	-
749	356720.59	1179283.21	Геодезический метод	0.10	-
750	356735.20	1179283.75	Геодезический метод	0.10	-
751	356768.36	1179286.49	Геодезический метод	0.10	-
752	356801.38	1179287.60	Геодезический метод	0.10	-
753	356820.91	1179286.73	Геодезический метод	0.10	-
754	356824.25	1179256.20	Геодезический метод	0.10	-
755	356826.49	1179223.50	Геодезический метод	0.10	-
756	356827.26	1179222.22	Геодезический метод	0.10	-
757	356828.55	1179221.48	Геодезический метод	0.10	-
758	356829.55	1179221.37	Геодезический метод	0.10	-
759	356832.69	1179221.69	Геодезический метод	0.10	-
760	356829.91	1179259.63	Геодезический метод	0.10	-
761	356827.01	1179286.10	Геодезический метод	0.10	-
762	356828.12	1179286.07	Геодезический метод	0.10	-
763	356827.70	1179291.99	Геодезический метод	0.10	-
764	356824.64	1179292.49	Геодезический метод	0.10	-
765	356820.41	1179295.06	Геодезический метод	0.10	-
766	356820.09	1179304.38	Геодезический метод	0.10	-

3. Сведения о характерных точках части (частей) границы объекта

Обозначение характерных точек части границы	Координаты, м		Метод определения координат характерной точки	Средняя квадратическая погрешность положения характерной точки (Mt), м	Описание обозначения точки на местности (при наличии)
	X	Y			
1	2	3	4	5	6
767	356820.27	1179304.48	Геодезический метод	0.10	-
768	356821.47	1179306.06	Геодезический метод	0.10	-
769	356822.76	1179310.50	Геодезический метод	0.10	-
770	356822.76	1179330.17	Геодезический метод	0.10	-
771	356821.98	1179336.75	Геодезический метод	0.10	-
772	356818.09	1179344.46	Геодезический метод	0.10	-
773	356818.66	1179347.26	Геодезический метод	0.10	-
774	356819.19	1179350.95	Геодезический метод	0.10	-
775	356819.26	1179354.76	Геодезический метод	0.10	-
776	356825.25	1179357.94	Геодезический метод	0.10	-
777	356836.11	1179362.65	Геодезический метод	0.10	-
778	356837.40	1179363.40	Геодезический метод	0.10	-
779	356838.68	1179364.92	Геодезический метод	0.10	-
780	356839.26	1179366.81	Геодезический метод	0.10	-
781	356839.06	1179368.79	Геодезический метод	0.10	-
782	356838.11	1179370.53	Геодезический метод	0.10	-
783	356836.56	1179371.76	Геодезический метод	0.10	-
784	356834.65	1179372.30	Геодезический метод	0.10	-
785	356833.17	1179372.19	Геодезический метод	0.10	-
786	356821.25	1179367.11	Геодезический метод	0.10	-
787	356813.47	1179363.00	Геодезический метод	0.10	-
788	356812.34	1179362.25	Геодезический метод	0.10	-
789	356810.64	1179360.14	Геодезический метод	0.10	-
790	356809.34	1179357.06	Геодезический метод	0.10	-
791	356809.26	1179352.14	Геодезический метод	0.10	-

3. Сведения о характерных точках части (частей) границы объекта

Обозначение характерных точек части границы	Координаты, м		Метод определения координат характерной точки	Средняя квадратическая погрешность положения характерной точки (Mt), м	Описание обозначения точки на местности (при наличии)
	X	Y			
1	2	3	4	5	6
792	356808.91	1179349.48	Геодезический метод	0.10	-
793	356808.37	1179347.20	Геодезический метод	0.10	-
794	356808.07	1179344.70	Геодезический метод	0.10	-
795	356808.38	1179341.64	Геодезический метод	0.10	-
796	356812.34	1179333.80	Геодезический метод	0.10	-
797	356812.76	1179330.05	Геодезический метод	0.10	-
798	356812.85	1179312.15	Геодезический метод	0.10	-
799	356811.98	1179308.73	Геодезический метод	0.10	-
800	356812.18	1179306.75	Геодезический метод	0.10	-
801	356813.13	1179305.01	Геодезический метод	0.10	-
802	356814.10	1179304.24	Геодезический метод	0.10	-
803	356814.49	1179293.02	Геодезический метод	0.10	-
804	356804.20	1179293.48	Геодезический метод	0.10	-
805	356803.93	1179296.14	Геодезический метод	0.10	-
806	356798.02	1179295.74	Геодезический метод	0.10	-
807	356798.18	1179293.49	Геодезический метод	0.10	-
808	356771.01	1179292.58	Геодезический метод	0.10	-
809	356770.87	1179293.92	Геодезический метод	0.10	-
810	356764.96	1179293.52	Геодезический метод	0.10	-
811	356765.02	1179292.23	Геодезический метод	0.10	-
812	356737.77	1179289.99	Геодезический метод	0.10	-
813	356737.57	1179291.68	Геодезический метод	0.10	-
814	356731.65	1179291.29	Геодезический метод	0.10	-
815	356731.78	1179289.63	Геодезический метод	0.10	-
816	356723.01	1179289.30	Геодезический метод	0.10	-

3. Сведения о характерных точках части (частей) границы объекта

Обозначение характерных точек части границы	Координаты, м		Метод определения координат характерной точки	Средняя квадратическая погрешность положения характерной точки (Mt), м	Описание обозначения точки на местности (при наличии)
	X	Y			
1	2	3	4	5	6
817	356722.63	1179290.68	Геодезический метод	0.10	-
818	356713.50	1179290.07	Геодезический метод	0.10	-
819	356713.41	1179291.36	Геодезический метод	0.10	-
820	356694.35	1179296.72	Геодезический метод	0.10	-
821	356693.90	1179301.20	Геодезический метод	0.10	-
822	356687.99	1179300.77	Геодезический метод	0.10	-
823	356688.29	1179297.22	Геодезический метод	0.10	-
824	356676.71	1179296.54	Геодезический метод	0.10	-
825	356676.37	1179299.92	Геодезический метод	0.10	-
826	356670.45	1179299.49	Геодезический метод	0.10	-
827	356670.72	1179296.15	Геодезический метод	0.10	-
828	356653.65	1179294.97	Геодезический метод	0.10	-
829	356654.66	1179309.85	Геодезический метод	0.10	-
830	356654.55	1179311.43	Геодезический метод	0.10	-
831	356654.77	1179311.44	Геодезический метод	0.10	-
832	356656.36	1179334.81	Геодезический метод	0.10	-
833	356655.75	1179336.18	Геодезический метод	0.10	-
834	356654.56	1179337.08	Геодезический метод	0.10	-
835	356653.59	1179337.31	Геодезический метод	0.10	-
836	356604.20	1179339.51	Геодезический метод	0.10	-
837	356604.44	1179360.38	Геодезический метод	0.10	-
838	356613.23	1179359.14	Геодезический метод	0.10	-
839	356613.62	1179365.09	Геодезический метод	0.10	-
840	356604.67	1179366.41	Геодезический метод	0.10	-
841	356606.71	1179395.15	Геодезический метод	0.10	-

3. Сведения о характерных точках части (частей) границы объекта

Обозначение характерных точек части границы	Координаты, м		Метод определения координат характерной точки	Средняя квадратическая погрешность положения характерной точки (Mt), м	Описание обозначения точки на местности (при наличии)
	X	Y			
1	2	3	4	5	6
842	356627.28	1179394.06	Геодезический метод	0.10	-
843	356628.54	1179392.64	Геодезический метод	0.10	-
844	356649.96	1179368.35	Геодезический метод	0.10	-
845	356649.43	1179364.15	Геодезический метод	0.10	-
846	356654.86	1179363.81	Геодезический метод	0.10	-
847	356654.89	1179364.98	Геодезический метод	0.10	-
848	356655.93	1179367.67	Геодезический метод	0.10	-
849	356658.97	1179370.07	Геодезический метод	0.10	-
850	356663.30	1179371.47	Геодезический метод	0.10	-
851	356665.80	1179369.16	Геодезический метод	0.10	-
852	356669.35	1179373.92	Геодезический метод	0.10	-
853	356665.70	1179377.42	Геодезический метод	0.10	-
854	356664.28	1179377.88	Геодезический метод	0.10	-
855	356663.28	1179377.77	Геодезический метод	0.10	-
856	356656.03	1179375.36	Геодезический метод	0.10	-
857	356653.51	1179373.41	Геодезический метод	0.10	-
858	356630.52	1179399.38	Геодезический метод	0.10	-
859	356629.14	1179399.96	Геодезический метод	0.10	-
860	356607.01	1179401.14	Геодезический метод	0.10	-
861	356607.99	1179436.86	Геодезический метод	0.10	-
862	356607.14	1179459.81	Геодезический метод	0.10	-
863	356600.90	1179485.11	Геодезический метод	0.10	-
864	356619.09	1179507.80	Геодезический метод	0.10	-
865	356630.57	1179507.87	Геодезический метод	0.10	-
866	356631.89	1179508.56	Геодезический метод	0.10	-

3. Сведения о характерных точках части (частей) границы объекта

Обозначение характерных точек части границы	Координаты, м		Метод определения координат характерной точки	Средняя квадратическая погрешность положения характерной точки (Mt), м	Описание обозначения точки на местности (при наличии)
	X	Y			
1	2	3	4	5	6
867	356632.62	1179509.57	Геодезический метод	0.10	-
868	356649.59	1179552.17	Геодезический метод	0.10	-
869	356674.84	1179565.68	Геодезический метод	0.10	-
870	356679.28	1179563.55	Геодезический метод	0.10	-
871	356680.77	1179563.64	Геодезический метод	0.10	-
872	356696.80	1179571.45	Геодезический метод	0.10	-
873	356703.28	1179559.83	Геодезический метод	0.10	-
874	356715.40	1179533.34	Геодезический метод	0.10	-
875	356726.52	1179506.99	Геодезический метод	0.10	-
876	356736.58	1179486.54	Геодезический метод	0.10	-
877	356745.77	1179466.46	Геодезический метод	0.10	-
878	356755.74	1179447.16	Геодезический метод	0.10	-
879	356756.96	1179446.31	Геодезический метод	0.10	-
880	356758.45	1179446.15	Геодезический метод	0.10	-
881	356759.83	1179446.73	Геодезический метод	0.10	-
882	356760.75	1179447.90	Геодезический метод	0.10	-
883	356761.00	1179449.37	Геодезический метод	0.10	-
884	356760.63	1179450.59	Геодезический метод	0.10	-
885	356751.11	1179469.19	Геодезический метод	0.10	-
886	356742.04	1179489.02	Геодезический метод	0.10	-
887	356731.91	1179509.64	Геодезический метод	0.10	-
888	356720.85	1179535.85	Геодезический метод	0.10	-
889	356708.55	1179562.71	Геодезический метод	0.10	-
890	356700.23	1179577.46	Геодезический метод	0.10	-
891	356698.97	1179578.26	Геодезический метод	0.10	-

3. Сведения о характерных точках части (частей) границы объекта

Обозначение характерных точек части границы	Координаты, м		Метод определения координат характерной точки	Средняя квадратическая погрешность положения характерной точки (Mt), м	Описание обозначения точки на местности (при наличии)
	X	Y			
1	2	3	4	5	6
892	356697.48	1179578.35	Геодезический метод	0.10	-
893	356673.31	1179571.66	Геодезический метод	0.10	-
894	356645.30	1179556.61	Геодезический метод	0.10	-
895	356644.42	1179555.41	Геодезический метод	0.10	-
896	356627.85	1179513.79	Геодезический метод	0.10	-
897	356620.04	1179513.80	Геодезический метод	0.10	-
898	356616.52	1179528.76	Геодезический метод	0.10	-
899	356615.60	1179529.93	Геодезический метод	0.10	-
900	356614.22	1179530.51	Геодезический метод	0.10	-
901	356612.92	1179530.41	Геодезический метод	0.10	-
902	356611.65	1179530.07	Геодезический метод	0.10	-
903	356610.61	1179530.97	Геодезический метод	0.10	-
904	356601.52	1179533.60	Геодезический метод	0.10	-
905	356600.05	1179533.32	Геодезический метод	0.10	-
906	356583.59	1179525.21	Геодезический метод	0.10	-
907	356558.92	1179542.50	Геодезический метод	0.10	-
908	356534.19	1179596.90	Геодезический метод	0.10	-
909	356535.72	1179596.79	Геодезический метод	0.10	-
910	356537.10	1179597.37	Геодезический метод	0.10	-
911	356538.02	1179598.54	Геодезический метод	0.10	-
912	356538.26	1179599.41	Геодезический метод	0.10	-
913	356549.46	1179577.57	Геодезический метод	0.10	-
914	356550.68	1179576.72	Геодезический метод	0.10	-
915	356552.17	1179576.56	Геодезический метод	0.10	-
916	356553.55	1179577.14	Геодезический метод	0.10	-

3. Сведения о характерных точках части (частей) границы объекта

Обозначение характерных точек части границы	Координаты, м		Метод определения координат характерной точки	Средняя квадратическая погрешность положения характерной точки (Mt), м	Описание обозначения точки на местности (при наличии)
	X	Y			
1	2	3	4	5	6
917	356554.47	1179578.31	Геодезический метод	0.10	-
918	356554.72	1179579.78	Геодезический метод	0.10	-
919	356554.47	1179580.75	Геодезический метод	0.10	-
920	356538.46	1179612.26	Геодезический метод	0.10	-
921	356531.70	1179630.96	Геодезический метод	0.10	-
922	356526.04	1179647.70	Геодезический метод	0.10	-
923	356531.31	1179649.21	Геодезический метод	0.10	-
924	356558.34	1179661.01	Геодезический метод	0.10	-
925	356601.76	1179682.47	Геодезический метод	0.10	-
926	356602.68	1179683.64	Геодезический метод	0.10	-
927	356602.93	1179685.11	Геодезический метод	0.10	-
928	356602.44	1179686.52	Геодезический метод	0.10	-
929	356601.33	1179687.52	Геодезический метод	0.10	-
930	356599.88	1179687.86	Геодезический метод	0.10	-
931	356598.66	1179687.58	Геодезический метод	0.10	-
932	356555.68	1179666.38	Геодезический метод	0.10	-
933	356529.05	1179654.77	Геодезический метод	0.10	-
934	356523.75	1179653.29	Геодезический метод	0.10	-
935	356507.20	1179686.13	Геодезический метод	0.10	-
936	356499.14	1179708.88	Геодезический метод	0.10	-
937	356524.73	1179725.38	Геодезический метод	0.10	-
938	356525.45	1179726.69	Геодезический метод	0.10	-
939	356525.45	1179728.19	Геодезический метод	0.10	-
940	356523.41	1179733.62	Геодезический метод	0.10	-
941	356531.23	1179737.92	Геодезический метод	0.10	-

3. Сведения о характерных точках части (частей) границы объекта

Обозначение характерных точек части границы	Координаты, м		Метод определения координат характерной точки	Средняя квадратическая погрешность положения характерной точки (Mt), м	Описание обозначения точки на местности (при наличии)
	X	Y			
1	2	3	4	5	6
942	356532.06	1179739.16	Геодезический метод	0.10	-
943	356532.18	1179740.65	Геодезический метод	0.10	-
944	356525.22	1179760.35	Геодезический метод	0.10	-
945	356549.68	1179776.52	Геодезический метод	0.10	-
946	356557.23	1179765.99	Геодезический метод	0.10	-
947	356558.58	1179765.35	Геодезический метод	0.10	-
948	356560.07	1179765.44	Геодезический метод	0.10	-
949	356562.94	1179767.04	Геодезический метод	0.10	-
950	356564.01	1179765.18	Геодезический метод	0.10	-
951	356564.64	1179765.51	Геодезический метод	0.10	-
952	356570.52	1179754.05	Геодезический метод	0.10	-
953	356567.14	1179752.32	Геодезический метод	0.10	-
954	356567.67	1179751.28	Геодезический метод	0.10	-
955	356564.82	1179749.86	Геодезический метод	0.10	-
956	356566.15	1179748.79	Геодезический метод	0.10	-
957	356567.64	1179748.63	Геодезический метод	0.10	-
958	356568.59	1179748.94	Геодезический метод	0.10	-
959	356575.05	1179752.77	Геодезический метод	0.10	-
960	356575.88	1179754.01	Геодезический метод	0.10	-
961	356576.00	1179755.50	Геодезический метод	0.10	-
962	356575.50	1179757.27	Геодезический метод	0.10	-
963	356566.23	1179773.21	Геодезический метод	0.10	-
964	356564.97	1179774.01	Геодезический метод	0.10	-
965	356563.48	1179774.10	Геодезический метод	0.10	-
966	356562.47	1179773.71	Геодезический метод	0.10	-

3. Сведения о характерных точках части (частей) границы объекта

Обозначение характерных точек части границы	Координаты, м		Метод определения координат характерной точки	Средняя квадратическая погрешность положения характерной точки (Mt), м	Описание обозначения точки на местности (при наличии)
	X	Y			
1	2	3	4	5	6
967	356560.01	1179772.28	Геодезический метод	0.10	-
968	356553.06	1179782.14	Геодезический метод	0.10	-
969	356549.00	1179790.62	Геодезический метод	0.10	-
970	356555.31	1179793.42	Геодезический метод	0.10	-
971	356559.94	1179795.86	Геодезический метод	0.10	-
972	356560.77	1179797.10	Геодезический метод	0.10	-
973	356560.89	1179798.59	Геодезический метод	0.10	-
974	356556.01	1179814.43	Геодезический метод	0.10	-
975	356554.99	1179815.52	Геодезический метод	0.10	-
976	356553.57	1179815.98	Геодезический метод	0.10	-
977	356552.25	1179815.76	Геодезический метод	0.10	-
978	356549.78	1179814.75	Геодезический метод	0.10	-
979	356554.77	1179801.89	Геодезический метод	0.10	-
980	356545.79	1179798.35	Геодезический метод	0.10	-
981	356537.15	1179819.69	Геодезический метод	0.10	-
982	356545.78	1179823.01	Геодезический метод	0.10	-
983	356544.72	1179825.91	Геодезический метод	0.10	-
984	356543.61	1179826.91	Геодезический метод	0.10	-
985	356542.16	1179827.25	Геодезический метод	0.10	-
986	356541.17	1179827.06	Геодезический метод	0.10	-
987	356534.65	1179824.34	Геодезический метод	0.10	-
988	356526.07	1179836.17	Геодезический метод	0.10	-
989	356520.78	1179833.53	Геодезический метод	0.10	-
990	356520.87	1179833.24	Геодезический метод	0.10	-
991	356530.94	1179819.22	Геодезический метод	0.10	-

3. Сведения о характерных точках части (частей) границы объекта

Обозначение характерных точек части границы	Координаты, м		Метод определения координат характерной точки	Средняя квадратическая погрешность положения характерной точки (Mt), м	Описание обозначения точки на местности (при наличии)
	X	Y			
1	2	3	4	5	6
992	356539.55	1179796.65	Геодезический метод	0.10	-
993	356542.33	1179790.77	Геодезический метод	0.10	-
994	356546.51	1179781.93	Геодезический метод	0.10	-
995	356532.29	1179773.98	Геодезический метод	0.10	-
996	356533.29	1179772.89	Геодезический метод	0.10	-
997	356519.51	1179763.71	Геодезический метод	0.10	-
998	356518.74	1179762.43	Геодезический метод	0.10	-
999	356518.67	1179760.94	Геодезический метод	0.10	-
1000	356525.53	1179741.57	Геодезический метод	0.10	-
1001	356517.75	1179737.32	Геодезический метод	0.10	-
1002	356516.87	1179736.12	Геодезический метод	0.10	-
1003	356516.68	1179734.63	Геодезический метод	0.10	-
1004	356518.88	1179728.66	Геодезический метод	0.10	-
1005	356496.23	1179714.14	Геодезический метод	0.10	-
1006	356489.85	1179722.54	Геодезический метод	0.10	-
1007	356474.35	1179753.82	Геодезический метод	0.10	-
1008	356463.49	1179776.30	Геодезический метод	0.10	-
1009	356464.07	1179778.19	Геодезический метод	0.10	-
1010	356463.87	1179780.17	Геодезический метод	0.10	-
1011	356462.92	1179781.91	Геодезический метод	0.10	-
1012	356461.37	1179783.14	Геодезический метод	0.10	-
1013	356460.00	1179783.53	Геодезический метод	0.10	-
1014	356448.95	1179806.39	Геодезический метод	0.10	-
1015	356447.84	1179807.39	Геодезический метод	0.10	-
1016	356446.44	1179807.72	Геодезический метод	0.10	-

3. Сведения о характерных точках части (частей) границы объекта

Обозначение характерных точек части границы	Координаты, м		Метод определения координат характерной точки	Средняя квадратическая погрешность положения характерной точки (Mt), м	Описание обозначения точки на местности (при наличии)
	X	Y			
1	2	3	4	5	6
1017	356394.20	1179919.76	Геодезический метод	0.10	-
1018	356423.19	1179967.04	Геодезический метод	0.10	-
1019	356440.96	1179972.50	Геодезический метод	0.10	-
1020	356476.09	1179935.79	Геодезический метод	0.10	-
1021	356477.11	1179934.91	Геодезический метод	0.10	-
1022	356478.96	1179934.18	Геодезический метод	0.10	-
1023	356480.94	1179934.23	Геодезический метод	0.10	-
1024	356482.75	1179935.05	Геодезический метод	0.10	-
1025	356515.51	1179967.87	Геодезический метод	0.10	-
1026	356516.28	1179969.70	Геодезический метод	0.10	-
1027	356516.28	1179971.68	Геодезический метод	0.10	-
1028	356515.51	1179973.51	Геодезический метод	0.10	-
1029	356514.09	1179974.89	Геодезический метод	0.10	-
1030	356512.24	1179975.62	Геодезический метод	0.10	-
1031	356510.26	1179975.57	Геодезический метод	0.10	-
1032	356508.45	1179974.75	Геодезический метод	0.10	-
1033	356502.30	1179968.61	Геодезический метод	0.10	-
1034	356479.91	1179946.26	Геодезический метод	0.10	-
1035	356446.18	1179981.50	Геодезический метод	0.10	-
1036	356444.72	1179982.63	Геодезический метод	0.10	-
1037	356442.81	1179983.17	Геодезический метод	0.10	-
1038	356441.82	1179983.15	Геодезический метод	0.10	-
1039	356417.86	1179975.83	Геодезический метод	0.10	-
1040	356416.25	1179974.67	Геодезический метод	0.10	-
1041	356384.26	1179922.69	Геодезический метод	0.10	-

3. Сведения о характерных точках части (частей) границы объекта

Обозначение характерных точек части границы	Координаты, м		Метод определения координат характерной точки	Средняя квадратическая погрешность положения характерной точки (Mt), м	Описание обозначения точки на местности (при наличии)
	X	Y			
1	2	3	4	5	6
1042	356383.58	1179920.83	Геодезический метод	0.10	-
1043	356383.68	1179918.84	Геодезический метод	0.10	-
1044	356449.24	1179778.05	Геодезический метод	0.10	-
1045	356450.18	1179776.59	Геодезический метод	0.10	-
1046	356451.79	1179775.43	Геодезический метод	0.10	-
1047	356458.12	1179773.81	Геодезический метод	0.10	-
1048	356469.01	1179751.08	Геодезический метод	0.10	-
1049	356484.86	1179719.18	Геодезический метод	0.10	-
1050	356492.85	1179708.68	Геодезический метод	0.10	-
1051	356501.79	1179683.54	Геодезический метод	0.10	-
1052	356519.41	1179648.57	Геодезический метод	0.10	-
1053	356526.06	1179628.91	Геодезический метод	0.10	-
1054	356532.68	1179610.59	Геодезический метод	0.10	-
1055	356532.41	1179603.28	Геодезический метод	0.10	-
1056	356528.83	1179603.77	Геодезический метод	0.10	-
1057	356516.43	1179599.46	Геодезический метод	0.10	-
1058	356487.14	1179586.80	Геодезический метод	0.10	-
1059	356480.36	1179599.97	Геодезический метод	0.10	-
1060	356484.09	1179601.88	Геодезический метод	0.10	-
1061	356481.55	1179607.20	Геодезический метод	0.10	-
1062	356474.58	1179603.80	Геодезический метод	0.10	-
1063	356471.19	1179601.16	Геодезический метод	0.10	-
1064	356470.64	1179600.24	Геодезический метод	0.10	-
1065	356468.15	1179593.71	Геодезический метод	0.10	-
1066	356468.46	1179592.05	Геодезический метод	0.10	-

3. Сведения о характерных точках части (частей) границы объекта

Обозначение характерных точек части границы	Координаты, м		Метод определения координат характерной точки	Средняя квадратическая погрешность положения характерной точки (Mt), м	Описание обозначения точки на местности (при наличии)
	X	Y			
1	2	3	4	5	6
1067	356472.79	1179594.11	Геодезический метод	0.10	-
1068	356473.76	1179591.94	Геодезический метод	0.10	-
1069	356475.52	1179596.26	Геодезический метод	0.10	-
1070	356481.62	1179584.41	Геодезический метод	0.10	-
1071	356477.89	1179582.65	Геодезический метод	0.10	-
1072	356449.31	1179569.26	Геодезический метод	0.10	-
1073	356436.34	1179562.81	Геодезический метод	0.10	-
1074	356427.91	1179578.64	Геодезический метод	0.10	-
1075	356426.72	1179579.54	Геодезический метод	0.10	-
1076	356424.51	1179579.58	Геодезический метод	0.10	-
1077	356419.58	1179577.52	Геодезический метод	0.10	-
1078	356386.06	1179561.82	Геодезический метод	0.10	-
1079	356385.18	1179560.62	Геодезический метод	0.10	-
1080	356384.97	1179559.38	Геодезический метод	0.10	-
1081	356385.51	1179553.40	Геодезический метод	0.10	-
1082	356386.09	1179552.32	Геодезический метод	0.10	-
1083	356387.38	1179544.42	Геодезический метод	0.10	-
1084	356385.24	1179540.96	Геодезический метод	0.10	-
1085	356385.21	1179538.27	Геодезический метод	0.10	-
1086	356388.64	1179535.89	Геодезический метод	0.10	-
1087	356389.23	1179527.14	Геодезический метод	0.10	-
1088	356386.13	1179527.08	Геодезический метод	0.10	-
1089	356386.17	1179521.18	Геодезический метод	0.10	-
1090	356389.65	1179521.14	Геодезический метод	0.10	-
1091	356390.52	1179508.98	Геодезический метод	0.10	-

3. Сведения о характерных точках части (частей) границы объекта

Обозначение характерных точек части границы	Координаты, м		Метод определения координат характерной точки	Средняя квадратическая погрешность положения характерной точки (Mt), м	Описание обозначения точки на местности (при наличии)
	X	Y			
1	2	3	4	5	6
1092	356386.25	1179508.89	Геодезический метод	0.10	-
1093	356386.29	1179502.99	Геодезический метод	0.10	-
1094	356390.99	1179502.98	Геодезический метод	0.10	-
1095	356391.48	1179497.49	Геодезический метод	0.10	-
1096	356386.33	1179497.53	Геодезический метод	0.10	-
1097	356386.36	1179491.58	Геодезический метод	0.10	-
1098	356391.66	1179491.48	Геодезический метод	0.10	-
1099	356391.37	1179483.00	Геодезический метод	0.10	-
1100	356386.42	1179482.88	Геодезический метод	0.10	-
1101	356386.46	1179476.97	Геодезический метод	0.10	-
1102	356391.23	1179477.00	Геодезический метод	0.10	-
1103	356391.05	1179462.73	Геодезический метод	0.10	-
1104	356386.55	1179462.65	Геодезический метод	0.10	-
1105	356386.59	1179456.76	Геодезический метод	0.10	-
1106	356391.02	1179456.73	Геодезический метод	0.10	-
1107	356391.08	1179444.38	Геодезический метод	0.10	-
1108	356386.67	1179444.13	Геодезический метод	0.10	-
1109	356386.71	1179438.24	Геодезический метод	0.10	-
1110	356393.45	1179438.46	Геодезический метод	0.10	-
1111	356402.01	1179434.27	Геодезический метод	0.10	-
1112	356362.32	1179427.40	Геодезический метод	0.10	-
1113	356337.61	1179428.69	Геодезический метод	0.10	-
1114	356339.71	1179471.29	Геодезический метод	0.10	-
1115	356338.73	1179503.79	Геодезический метод	0.10	-
1116	356337.09	1179525.19	Геодезический метод	0.10	-

3. Сведения о характерных точках части (частей) границы объекта

Обозначение характерных точек части границы	Координаты, м		Метод определения координат характерной точки	Средняя квадратическая погрешность положения характерной точки (Mt), м	Описание обозначения точки на местности (при наличии)
	X	Y			
1	2	3	4	5	6
1117	356336.16	1179529.49	Геодезический метод	0.10	-
1118	356333.06	1179563.24	Геодезический метод	0.10	-
1119	356386.38	1179587.78	Геодезический метод	0.10	-
1120	356387.07	1179588.53	Геодезический метод	0.10	-
1121	356393.63	1179597.70	Геодезический метод	0.10	-
1122	356408.98	1179600.20	Геодезический метод	0.10	-
1123	356439.63	1179611.17	Геодезический метод	0.10	-
1124	356457.71	1179620.89	Геодезический метод	0.10	-
1125	356458.54	1179622.13	Геодезический метод	0.10	-
1126	356458.66	1179623.62	Геодезический метод	0.10	-
1127	356458.31	1179624.59	Геодезический метод	0.10	-
1128	356456.83	1179627.32	Геодезический метод	0.10	-
1129	356456.23	1179627.02	Геодезический метод	0.10	-
1130	356455.64	1179628.20	Геодезический метод	0.10	-
1131	356451.18	1179625.96	Геодезический метод	0.10	-
1132	356451.78	1179624.77	Геодезический метод	0.10	-
1133	356451.53	1179624.64	Геодезический метод	0.10	-
1134	356451.67	1179624.37	Геодезический метод	0.10	-
1135	356439.46	1179617.88	Геодезический метод	0.10	-
1136	356438.52	1179619.65	Геодезический метод	0.10	-
1137	356434.07	1179617.46	Геодезический метод	0.10	-
1138	356434.66	1179616.26	Геодезический метод	0.10	-
1139	356433.95	1179615.47	Геодезический метод	0.10	-
1140	356407.30	1179605.98	Геодезический метод	0.10	-
1141	356390.87	1179603.27	Геодезический метод	0.10	-

3. Сведения о характерных точках части (частей) границы объекта

Обозначение характерных точек части границы	Координаты, м		Метод определения координат характерной точки	Средняя квадратическая погрешность положения характерной точки (Mt), м	Описание обозначения точки на местности (при наличии)
	X	Y			
1	2	3	4	5	6
1142	356389.65	1179602.42	Геодезический метод	0.10	-
1143	356385.13	1179596.12	Геодезический метод	0.10	-
1144	356356.33	1179658.88	Геодезический метод	0.10	-
1145	356366.71	1179663.77	Геодезический метод	0.10	-
1146	356384.70	1179667.99	Геодезический метод	0.10	-
1147	356385.81	1179668.99	Геодезический метод	0.10	-
1148	356386.30	1179670.40	Геодезический метод	0.10	-
1149	356384.64	1179682.45	Геодезический метод	0.10	-
1150	356383.81	1179683.69	Геодезический метод	0.10	-
1151	356382.73	1179684.32	Геодезический метод	0.10	-
1152	356377.18	1179685.75	Геодезический метод	0.10	-
1153	356377.85	1179679.45	Геодезический метод	0.10	-
1154	356379.10	1179679.10	Геодезический метод	0.10	-
1155	356379.96	1179672.96	Геодезический метод	0.10	-
1156	356378.56	1179672.63	Геодезический метод	0.10	-
1157	356378.70	1179671.27	Геодезический метод	0.10	-
1158	356370.61	1179670.58	Геодезический метод	0.10	-
1159	356370.60	1179670.76	Геодезический метод	0.10	-
1160	356364.38	1179669.30	Геодезический метод	0.10	-
1161	356355.17	1179664.96	Геодезический метод	0.10	-
1162	356353.07	1179711.81	Геодезический метод	0.10	-
1163	356359.89	1179710.72	Геодезический метод	0.10	-
1164	356362.14	1179711.36	Геодезический метод	0.10	-
1165	356360.89	1179714.75	Геодезический метод	0.10	-
1166	356363.51	1179715.78	Геодезический метод	0.10	-

3. Сведения о характерных точках части (частей) границы объекта

Обозначение характерных точек части границы	Координаты, м		Метод определения координат характерной точки	Средняя квадратическая погрешность положения характерной точки (Mt), м	Описание обозначения точки на местности (при наличии)
	X	Y			
1	2	3	4	5	6
1167	356362.94	1179716.51	Геодезический метод	0.10	-
1168	356361.56	1179717.09	Геодезический метод	0.10	-
1169	356359.54	1179716.79	Геодезический метод	0.10	-
1170	356351.98	1179718.08	Геодезический метод	0.10	-
1171	356343.85	1179736.01	Геодезический метод	0.10	-
1172	356357.84	1179744.64	Геодезический метод	0.10	-
1173	356358.79	1179742.42	Геодезический метод	0.10	-
1174	356359.36	1179741.95	Геодезический метод	0.10	-
1175	356361.05	1179742.72	Геодезический метод	0.10	-
1176	356360.49	1179743.93	Геодезический метод	0.10	-
1177	356363.97	1179745.42	Геодезический метод	0.10	-
1178	356363.12	1179747.63	Геодезический метод	0.10	-
1179	356376.33	1179754.26	Геодезический метод	0.10	-
1180	356378.28	1179749.55	Геодезический метод	0.10	-
1181	356383.70	1179751.96	Геодезический метод	0.10	-
1182	356381.65	1179757.13	Геодезический метод	0.10	-
1183	356383.41	1179758.18	Геодезический метод	0.10	-
1184	356386.08	1179753.02	Геодезический метод	0.10	-
1185	356391.48	1179755.43	Геодезический метод	0.10	-
1186	356387.00	1179764.27	Геодезический метод	0.10	-
1187	356385.81	1179765.17	Геодезический метод	0.10	-
1188	356384.34	1179765.39	Геодезический метод	0.10	-
1189	356383.07	1179764.95	Геодезический метод	0.10	-
1190	356376.48	1179761.04	Геодезический метод	0.10	-
1191	356357.85	1179751.70	Геодезический метод	0.10	-

3. Сведения о характерных точках части (частей) границы объекта

Обозначение характерных точек части границы	Координаты, м		Метод определения координат характерной точки	Средняя квадратическая погрешность положения характерной точки (M _t), м	Описание обозначения точки на местности (при наличии)
	X	Y			
1	2	3	4	5	6
1192	356337.93	1179739.33	Геодезический метод	0.10	-
1193	356337.16	1179738.05	Геодезический метод	0.10	-
1194	356337.09	1179736.56	Геодезический метод	0.10	-
1195	356346.79	1179715.00	Геодезический метод	0.10	-
1196	356344.18	1179700.19	Геодезический метод	0.10	-
1197	356336.29	1179697.30	Геодезический метод	0.10	-
1198	356338.65	1179691.87	Геодезический метод	0.10	-
1199	356347.81	1179695.10	Геодезический метод	0.10	-
1200	356349.34	1179660.96	Геодезический метод	0.10	-
1201	356345.87	1179653.86	Геодезический метод	0.10	-
1202	356341.64	1179655.09	Геодезический метод	0.10	-
1203	356340.79	1179654.93	Геодезический метод	0.10	-
1204	356341.60	1179651.44	Геодезический метод	0.10	-
1205	356338.81	1179650.78	Геодезический метод	0.10	-
1206	356339.54	1179649.78	Геодезический метод	0.10	-
1207	356340.67	1179649.19	Геодезический метод	0.10	-
1208	356347.12	1179647.24	Геодезический метод	0.10	-
1209	356348.59	1179647.46	Геодезический метод	0.10	-
1210	356349.78	1179648.36	Геодезический метод	0.10	-
1211	356352.28	1179653.32	Геодезический метод	0.10	-
1212	356380.58	1179591.64	Геодезический метод	0.10	-
1213	356333.32	1179570.06	Геодезический метод	0.10	-
1214	356331.88	1179569.66	Геодезический метод	0.10	-
1215	356327.78	1179567.23	Геодезический метод	0.10	-
1216	356327.01	1179565.95	Геодезический метод	0.10	-

3. Сведения о характерных точках части (частей) границы объекта

Обозначение характерных точек части границы	Координаты, м		Метод определения координат характерной точки	Средняя квадратическая погрешность положения характерной точки (Mt), м	Описание обозначения точки на местности (при наличии)
	X	Y			
1	2	3	4	5	6
1217	356326.90	1179564.68	Геодезический метод	0.10	-
1218	356329.83	1179531.99	Геодезический метод	0.10	-
1219	356330.88	1179531.91	Геодезический метод	0.10	-
1220	356330.44	1179526.21	Геодезический метод	0.10	-
1221	356331.15	1179524.26	Геодезический метод	0.10	-
1222	356332.49	1179506.68	Геодезический метод	0.10	-
1223	356329.05	1179506.81	Геодезический метод	0.10	-
1224	356328.60	1179500.89	Геодезический метод	0.10	-
1225	356332.82	1179500.65	Геодезический метод	0.10	-
1226	356333.53	1179477.20	Геодезический метод	0.10	-
1227	356325.53	1179482.76	Геодезический метод	0.10	-
1228	356323.41	1179482.99	Геодезический метод	0.10	-
1229	356323.30	1179481.38	Геодезический метод	0.10	-
1230	356324.26	1179481.29	Геодезический метод	0.10	-
1231	356324.49	1179477.82	Геодезический метод	0.10	-
1232	356325.73	1179477.65	Геодезический метод	0.10	-
1233	356325.57	1179475.47	Геодезический метод	0.10	-
1234	356331.98	1179470.96	Геодезический метод	0.10	-
1235	356318.61	1179458.31	Геодезический метод	0.10	-
1236	356318.40	1179455.67	Геодезический метод	0.10	-
1237	356319.33	1179455.64	Геодезический метод	0.10	-
1238	356319.05	1179451.96	Геодезический метод	0.10	-
1239	356320.22	1179452.03	Геодезический метод	0.10	-
1240	356321.30	1179452.66	Геодезический метод	0.10	-
1241	356333.35	1179464.00	Геодезический метод	0.10	-

3. Сведения о характерных точках части (частей) границы объекта

Обозначение характерных точек части границы	Координаты, м		Метод определения координат характерной точки	Средняя квадратическая погрешность положения характерной точки (Mt), м	Описание обозначения точки на местности (при наличии)
	X	Y			
1	2	3	4	5	6
1242	356331.53	1179425.23	Геодезический метод	0.10	-
1243	356332.20	1179423.89	Геодезический метод	0.10	-
1244	356333.42	1179423.04	Геодезический метод	0.10	-
1245	356334.43	1179422.85	Геодезический метод	0.10	-
1246	356362.94	1179421.42	Геодезический метод	0.10	-
1247	356409.85	1179429.53	Геодезический метод	0.10	-
1248	356424.01	1179397.66	Геодезический метод	0.10	-
1249	356407.81	1179396.99	Геодезический метод	0.10	-
1250	356407.81	1179397.75	Геодезический метод	0.10	-
1251	356401.93	1179397.91	Геодезический метод	0.10	-
1252	356401.73	1179396.76	Геодезический метод	0.10	-
1253	356389.89	1179396.22	Геодезический метод	0.10	-
1254	356389.85	1179398.26	Геодезический метод	0.10	-
1255	356383.93	1179398.42	Геодезический метод	0.10	-
1256	356383.88	1179395.83	Геодезический метод	0.10	-
1257	356379.07	1179395.42	Геодезический метод	0.10	-
1258	356379.16	1179398.56	Геодезический метод	0.10	-
1259	356373.22	1179398.73	Геодезический метод	0.10	-
1260	356373.06	1179395.33	Геодезический метод	0.10	-
1261	356364.08	1179395.91	Геодезический метод	0.10	-
1262	356364.06	1179398.99	Геодезический метод	0.10	-
1263	356358.14	1179399.16	Геодезический метод	0.10	-
1264	356358.08	1179396.11	Геодезический метод	0.10	-
1265	356344.53	1179396.13	Геодезический метод	0.10	-
1266	356344.39	1179399.55	Геодезический метод	0.10	-

3. Сведения о характерных точках части (частей) границы объекта

Обозначение характерных точек части границы	Координаты, м		Метод определения координат характерной точки	Средняя квадратическая погрешность положения характерной точки (Mt), м	Описание обозначения точки на местности (при наличии)
	X	Y			
1	2	3	4	5	6
1267	356338.49	1179399.71	Геодезический метод	0.10	-
1268	356338.51	1179396.52	Геодезический метод	0.10	-
1269	356326.94	1179397.89	Геодезический метод	0.10	-
1270	356326.77	1179400.04	Геодезический метод	0.10	-
1271	356320.89	1179400.21	Геодезический метод	0.10	-
1272	356321.18	1179394.34	Геодезический метод	0.10	-
1273	356321.95	1179393.06	Геодезический метод	0.10	-
1274	356323.24	1179392.32	Геодезический метод	0.10	-
1275	356341.53	1179390.14	Геодезический метод	0.10	-
1276	356360.96	1179390.10	Геодезический метод	0.10	-
1277	356376.11	1179389.14	Геодезический метод	0.10	-
1278	356387.07	1179390.08	Геодезический метод	0.10	-
1279	356404.59	1179390.88	Геодезический метод	0.10	-
1280	356424.89	1179391.60	Геодезический метод	0.10	-
1281	356427.51	1179392.58	Геодезический метод	0.10	-
1282	356449.81	1179374.85	Геодезический метод	0.10	-
1283	356452.28	1179331.92	Геодезический метод	0.10	-
1284	356452.98	1179271.98	Геодезический метод	0.10	-
1285	356412.81	1179270.18	Геодезический метод	0.10	-
1286	356367.89	1179271.72	Геодезический метод	0.10	-
1287	356336.26	1179269.70	Геодезический метод	0.10	-
1288	356330.27	1179272.48	Геодезический метод	0.10	-
1289	356329.76	1179277.75	Геодезический метод	0.10	-
1290	356329.45	1179310.78	Геодезический метод	0.10	-
1291	356331.01	1179330.83	Геодезический метод	0.10	-

3. Сведения о характерных точках части (частей) границы объекта

Обозначение характерных точек части границы	Координаты, м		Метод определения координат характерной точки	Средняя квадратическая погрешность положения характерной точки (Mt), м	Описание обозначения точки на местности (при наличии)
	X	Y			
1	2	3	4	5	6
1292	356330.79	1179331.55	Геодезический метод	0.10	-
1293	356327.53	1179337.99	Геодезический метод	0.10	-
1294	356321.20	1179344.51	Геодезический метод	0.10	-
1295	356322.29	1179378.52	Геодезический метод	0.10	-
1296	356321.68	1179379.89	Геодезический метод	0.10	-
1297	356319.43	1179381.02	Геодезический метод	0.10	-
1298	356313.92	1179381.24	Геодезический метод	0.10	-
1299	356313.76	1179375.31	Геодезический метод	0.10	-
1300	356316.23	1179375.18	Геодезический метод	0.10	-
1301	356315.26	1179346.47	Геодезический метод	0.10	-
1302	356313.01	1179346.51	Геодезический метод	0.10	-
1303	356312.85	1179340.59	Геодезический метод	0.10	-
1304	356316.84	1179340.39	Геодезический метод	0.10	-
1305	356322.70	1179334.37	Геодезический метод	0.10	-
1306	356324.99	1179329.74	Геодезический метод	0.10	-
1307	356323.67	1179313.66	Геодезический метод	0.10	-
1308	356322.75	1179313.53	Геодезический метод	0.10	-
1309	356322.57	1179307.65	Геодезический метод	0.10	-
1310	356323.48	1179307.62	Геодезический метод	0.10	-
1311	356323.73	1179280.60	Геодезический метод	0.10	-
1312	356321.90	1179280.53	Геодезический метод	0.10	-
1313	356321.73	1179274.60	Геодезический метод	0.10	-
1314	356324.04	1179274.59	Геодезический метод	0.10	-
1315	356324.66	1179269.37	Геодезический метод	0.10	-
1316	356325.54	1179268.17	Геодезический метод	0.10	-

3. Сведения о характерных точках части (частей) границы объекта

Обозначение характерных точек части границы	Координаты, м		Метод определения координат характерной точки	Средняя квадратическая погрешность положения характерной точки (M _t), м	Описание обозначения точки на местности (при наличии)
	X	Y			
1	2	3	4	5	6
1317	356330.55	1179265.74	Геодезический метод	0.10	-
1318	356315.00	1179250.07	Геодезический метод	0.10	-
1319	356310.12	1179250.05	Геодезический метод	0.10	-
1320	356309.97	1179244.13	Геодезический метод	0.10	-
1321	356316.93	1179244.14	Геодезический метод	0.10	-
1322	356318.25	1179244.83	Геодезический метод	0.10	-
1323	356337.02	1179263.74	Геодезический метод	0.10	-
1324	356367.99	1179265.72	Геодезический метод	0.10	-
1325	356361.89	1179264.62	Геодезический метод	0.10	-
1326	356340.23	1179252.75	Геодезический метод	0.10	-
1327	356339.35	1179251.55	Геодезический метод	0.10	-
1328	356339.14	1179250.31	Геодезический метод	0.10	-
1329	356339.28	1179247.57	Геодезический метод	0.10	-
1330	356345.20	1179247.56	Геодезический метод	0.10	-
1331	356345.18	1179248.68	Геодезический метод	0.10	-
1332	356363.53	1179258.76	Геодезический метод	0.10	-
1333	356370.95	1179259.08	Геодезический метод	0.10	-
1334	356371.04	1179258.31	Геодезический метод	0.10	-
1335	356376.92	1179258.32	Геодезический метод	0.10	-
1336	356376.96	1179259.18	Геодезический метод	0.10	-
1337	356405.04	1179258.90	Геодезический метод	0.10	-
1338	356405.07	1179258.37	Геодезический метод	0.10	-
1339	356410.98	1179258.39	Геодезический метод	0.10	-
1340	356411.29	1179260.63	Геодезический метод	0.10	-
1341	356414.29	1179264.24	Геодезический метод	0.10	-

3. Сведения о характерных точках части (частей) границы объекта

Обозначение характерных точек части границы	Координаты, м		Метод определения координат характерной точки	Средняя квадратическая погрешность положения характерной точки (Mt), м	Описание обозначения точки на местности (при наличии)
	X	Y			
1	2	3	4	5	6
1342	356453.34	1179265.99	Геодезический метод	0.10	-
1343	356454.67	1179254.60	Геодезический метод	0.10	-
1344	356446.32	1179254.35	Геодезический метод	0.10	-
1345	356446.26	1179248.43	Геодезический метод	0.10	-
1346	356455.25	1179248.61	Геодезический метод	0.10	-
1347	356458.58	1179203.99	Геодезический метод	0.10	-
1348	356452.81	1179203.83	Геодезический метод	0.10	-
1349	356453.00	1179242.16	Геодезический метод	0.10	-
1350	356452.51	1179243.57	Геодезический метод	0.10	-
1351	356451.40	1179244.57	Геодезический метод	0.10	-
1352	356450.20	1179244.91	Геодезический метод	0.10	-
1353	356446.23	1179244.99	Геодезический метод	0.10	-
1354	356446.22	1179242.22	Геодезический метод	0.10	-
1355	356445.84	1179239.06	Геодезический метод	0.10	-
1356	356447.01	1179239.02	Геодезический метод	0.10	-
1357	356447.00	1179227.83	Геодезический метод	0.10	-
1358	356445.91	1179227.76	Геодезический метод	0.10	-
1359	356445.92	1179221.82	Геодезический метод	0.10	-
1360	356446.97	1179221.83	Геодезический метод	0.10	-
1361	356446.86	1179209.72	Геодезический метод	0.10	-
1362	356445.94	1179210.83	Геодезический метод	0.10	-
1363	356445.95	1179209.17	Геодезический метод	0.10	-
1364	356440.65	1179209.16	Геодезический метод	0.10	-
1365	356440.69	1179208.26	Геодезический метод	0.10	-
1366	356441.19	1179207.29	Геодезический метод	0.10	-

3. Сведения о характерных точках части (частей) границы объекта

Обозначение характерных точек части границы	Координаты, м		Метод определения координат характерной точки	Средняя квадратическая погрешность положения характерной точки (Mt), м	Описание обозначения точки на местности (при наличии)
	X	Y			
1	2	3	4	5	6
1367	356446.83	1179199.69	Геодезический метод	0.10	-
1368	356447.22	1179191.80	Геодезический метод	0.10	-
1369	356438.43	1179190.76	Геодезический метод	0.10	-
1370	356435.19	1179190.70	Геодезический метод	0.10	-
1371	356435.21	1179184.79	Геодезический метод	0.10	-
1372	356439.05	1179184.79	Геодезический метод	0.10	-
1373	356451.28	1179186.29	Геодезический метод	0.10	-
1374	356452.54	1179187.09	Геодезический метод	0.10	-
1375	356453.35	1179189.15	Геодезический метод	0.10	-
1376	356452.93	1179197.84	Геодезический метод	0.10	-
1377	356461.14	1179198.06	Геодезический метод	0.10	-
1378	356479.32	1179188.99	Геодезический метод	0.10	-
1379	356480.06	1179131.21	Геодезический метод	0.10	-
1380	356479.87	1179105.99	Геодезический метод	0.10	-
1381	356478.80	1179105.85	Геодезический метод	0.10	-
1382	356477.69	1179127.03	Геодезический метод	0.10	-
1383	356476.63	1179159.16	Геодезический метод	0.10	-
1384	356475.91	1179160.47	Геодезический метод	0.10	-
1385	356474.65	1179161.27	Геодезический метод	0.10	-
1386	356473.66	1179161.41	Геодезический метод	0.10	-
1387	356470.38	1179161.32	Геодезический метод	0.10	-
1388	356470.81	1179155.41	Геодезический метод	0.10	-
1389	356471.86	1179123.62	Геодезический метод	0.10	-
1390	356473.06	1179101.73	Геодезический метод	0.10	-
1391	356474.25	1179096.43	Геодезический метод	0.10	-

3. Сведения о характерных точках части (частей) границы объекта

Обозначение характерных точек части границы	Координаты, м		Метод определения координат характерной точки	Средняя квадратическая погрешность положения характерной точки (M _t), м	Описание обозначения точки на местности (при наличии)
	X	Y			
1	2	3	4	5	6
1392	356472.85	1179096.16	Геодезический метод	0.10	-
1393	356473.02	1179090.24	Геодезический метод	0.10	-
1394	356479.04	1179091.16	Геодезический метод	0.10	-
1395	356480.23	1179092.06	Геодезический метод	0.10	-
1396	356481.28	1179064.41	Геодезический метод	0.10	-
1397	356462.94	1179034.46	Геодезический метод	0.10	-
1398	356428.48	1179022.88	Геодезический метод	0.10	-
1399	356419.24	1179036.32	Геодезический метод	0.10	-
1400	356418.67	1179036.82	Геодезический метод	0.10	-
1401	356419.41	1179047.59	Геодезический метод	0.10	-
1402	356443.81	1179050.53	Геодезический метод	0.10	-
1403	356457.05	1179051.28	Геодезический метод	0.10	-
1404	356468.89	1179051.74	Геодезический метод	0.10	-
1405	356470.21	1179052.43	Геодезический метод	0.10	-
1406	356471.04	1179053.67	Геодезический метод	0.10	-
1407	356471.19	1179054.94	Геодезический метод	0.10	-
1408	356470.69	1179061.20	Геодезический метод	0.10	-
1409	356468.58	1179061.16	Геодезический метод	0.10	-
1410	356468.65	1179059.97	Геодезический метод	0.10	-
1411	356464.88	1179059.84	Геодезический метод	0.10	-
1412	356465.02	1179057.55	Геодезический метод	0.10	-
1413	356456.88	1179057.28	Геодезический метод	0.10	-
1414	356446.38	1179056.69	Геодезический метод	0.10	-
1415	356446.15	1179059.24	Геодезический метод	0.10	-
1416	356440.20	1179059.05	Геодезический метод	0.10	-

3. Сведения о характерных точках части (частей) границы объекта

Обозначение характерных точек части границы	Координаты, м		Метод определения координат характерной точки	Средняя квадратическая погрешность положения характерной точки (Mt), м	Описание обозначения точки на местности (при наличии)
	X	Y			
1	2	3	4	5	6
1417	356440.39	1179056.16	Геодезический метод	0.10	-
1418	356421.37	1179053.87	Геодезический метод	0.10	-
1419	356423.93	1179060.04	Геодезический метод	0.10	-
1420	356422.67	1179060.00	Геодезический метод	0.10	-
1421	356422.71	1179058.51	Геодезический метод	0.10	-
1422	356422.30	1179058.50	Геодезический метод	0.10	-
1423	356422.25	1179060.00	Геодезический метод	0.10	-
1424	356418.12	1179059.88	Геодезический метод	0.10	-
1425	356417.67	1179058.36	Геодезический метод	0.10	-
1426	356417.27	1179058.51	Геодезический метод	0.10	-
1427	356417.70	1179060.04	Геодезический метод	0.10	-
1428	356415.78	1179061.83	Геодезический метод	0.10	-
1429	356414.27	1179056.97	Геодезический метод	0.10	-
1430	356405.85	1179065.48	Геодезический метод	0.10	-
1431	356407.53	1179067.43	Геодезический метод	0.10	-
1432	356403.19	1179071.50	Геодезический метод	0.10	-
1433	356401.59	1179069.72	Геодезический метод	0.10	-
1434	356382.28	1179088.67	Геодезический метод	0.10	-
1435	356382.43	1179101.92	Геодезический метод	0.10	-
1436	356384.86	1179102.01	Геодезический метод	0.10	-
1437	356384.64	1179107.95	Геодезический метод	0.10	-
1438	356382.35	1179107.92	Геодезический метод	0.10	-
1439	356381.21	1179134.90	Геодезический метод	0.10	-
1440	356383.63	1179135.11	Геодезический метод	0.10	-
1441	356383.42	1179141.00	Геодезический метод	0.10	-

3. Сведения о характерных точках части (частей) границы объекта

Обозначение характерных точек части границы	Координаты, м		Метод определения координат характерной точки	Средняя квадратическая погрешность положения характерной точки (M _t), м	Описание обозначения точки на местности (при наличии)
	X	Y			
1	2	3	4	5	6
1442	356377.28	1179140.62	Геодезический метод	0.10	-
1443	356375.99	1179139.88	Геодезический метод	0.10	-
1444	356375.22	1179138.60	Геодезический метод	0.10	-
1445	356375.10	1179137.53	Геодезический метод	0.10	-
1446	356376.47	1179104.85	Геодезический метод	0.10	-
1447	356376.34	1179094.23	Геодезический метод	0.10	-
1448	356368.87	1179104.44	Геодезический метод	0.10	-
1449	356366.75	1179159.25	Геодезический метод	0.10	-
1450	356366.28	1179163.40	Геодезический метод	0.10	-
1451	356363.77	1179163.43	Геодезический метод	0.10	-
1452	356363.81	1179164.93	Геодезический метод	0.10	-
1453	356361.25	1179164.99	Геодезический метод	0.10	-
1454	356361.21	1179163.49	Геодезический метод	0.10	-
1455	356360.24	1179163.52	Геодезический метод	0.10	-
1456	356360.36	1179162.43	Геодезический метод	0.10	-
1457	356355.40	1179163.02	Геодезический метод	0.10	-
1458	356355.34	1179163.65	Геодезический метод	0.10	-
1459	356350.39	1179163.78	Геодезический метод	0.10	-
1460	356350.43	1179165.28	Геодезический метод	0.10	-
1461	356349.95	1179165.29	Геодезический метод	0.10	-
1462	356349.53	1179164.59	Геодезический метод	0.10	-
1463	356349.40	1179163.28	Геодезический метод	0.10	-
1464	356325.69	1179162.66	Геодезический метод	0.10	-
1465	356314.79	1179173.44	Геодезический метод	0.10	-
1466	356316.18	1179174.83	Геодезический метод	0.10	-

3. Сведения о характерных точках части (частей) границы объекта

Обозначение характерных точек части границы	Координаты, м		Метод определения координат характерной точки	Средняя квадратическая погрешность положения характерной точки (Mt), м	Описание обозначения точки на местности (при наличии)
	X	Y			
1	2	3	4	5	6
1467	356312.75	1179178.43	Геодезический метод	0.10	-
1468	356313.84	1179179.47	Геодезический метод	0.10	-
1469	356313.52	1179179.80	Геодезический метод	0.10	-
1470	356313.10	1179179.76	Геодезический метод	0.10	-
1471	356312.03	1179179.07	Геодезический метод	0.10	-
1472	356310.62	1179177.76	Геодезический метод	0.10	-
1473	356295.00	1179194.83	Геодезический метод	0.10	-
1474	356292.86	1179208.67	Геодезический метод	0.10	-
1475	356296.13	1179208.61	Геодезический метод	0.10	-
1476	356296.29	1179214.51	Геодезический метод	0.10	-
1477	356288.77	1179214.78	Геодезический метод	0.10	-
1478	356287.42	1179214.14	Геодезический метод	0.10	-
1479	356286.54	1179212.94	Геодезический метод	0.10	-
1480	356286.35	1179211.45	Геодезический метод	0.10	-
1481	356289.38	1179192.36	Геодезический метод	0.10	-
1482	356289.90	1179191.51	Геодезический метод	0.10	-
1483	356308.41	1179171.31	Геодезический метод	0.10	-
1484	356322.99	1179157.03	Геодезический метод	0.10	-
1485	356324.43	1179156.63	Геодезический метод	0.10	-
1486	356352.26	1179157.36	Геодезический метод	0.10	-
1487	356360.86	1179156.33	Геодезический метод	0.10	-
1488	356362.93	1179103.02	Геодезический метод	0.10	-
1489	356363.48	1179101.63	Геодезический метод	0.10	-
1490	356396.16	1179056.98	Геодезический метод	0.10	-
1491	356410.68	1179034.84	Геодезический метод	0.10	-

3. Сведения о характерных точках части (частей) границы объекта

Обозначение характерных точек части границы	Координаты, м		Метод определения координат характерной точки	Средняя квадратическая погрешность положения характерной точки (Mt), м	Описание обозначения точки на местности (при наличии)
	X	Y			
1	2	3	4	5	6
1492	356370.70	1179023.18	Геодезический метод	0.10	-
1493	356360.72	1179020.00	Геодезический метод	0.10	-
1494	356294.39	1179149.96	Геодезический метод	0.10	-
1495	356262.37	1179234.51	Геодезический метод	0.10	-
1496	356225.70	1179349.32	Геодезический метод	0.10	-
1497	356227.15	1179351.24	Геодезический метод	0.10	-
1498	356227.64	1179353.16	Геодезический метод	0.10	-
1499	356227.34	1179355.12	Геодезический метод	0.10	-
1500	356225.92	1179357.62	Геодезический метод	0.10	-
1501	356176.67	1179422.16	Геодезический метод	0.10	-
1502	356181.58	1179431.80	Геодезический метод	0.10	-
1503	356181.70	1179431.80	Геодезический метод	0.10	-
1504	356183.47	1179432.58	Геодезический метод	0.10	-
1505	356184.96	1179433.89	Геодезический метод	0.10	-
1506	356188.38	1179440.39	Геодезический метод	0.10	-
1507	356188.93	1179441.86	Геодезический метод	0.10	-
1508	356189.55	1179469.41	Геодезический метод	0.10	-
1509	356187.90	1179478.67	Геодезический метод	0.10	-
1510	356187.76	1179525.63	Геодезический метод	0.10	-
1511	356184.80	1179547.95	Геодезический метод	0.10	-
1512	356181.14	1179569.36	Геодезический метод	0.10	-
1513	356180.37	1179571.19	Геодезический метод	0.10	-
1514	356178.95	1179572.57	Геодезический метод	0.10	-
1515	356177.10	1179573.30	Геодезический метод	0.10	-
1516	356157.06	1179573.28	Геодезический метод	0.10	-

3. Сведения о характерных точках части (частей) границы объекта

Обозначение характерных точек части границы	Координаты, м		Метод определения координат характерной точки	Средняя квадратическая погрешность положения характерной точки (M _t), м	Описание обозначения точки на местности (при наличии)
	X	Y			
1	2	3	4	5	6
1517	356156.43	1179575.48	Геодезический метод	0.10	-
1518	356155.27	1179577.29	Геодезический метод	0.10	-
1519	356154.19	1179578.15	Геодезический метод	0.10	-
1520	356153.69	1179588.06	Геодезический метод	0.10	-
1521	356151.17	1179603.83	Геодезический метод	0.10	-
1522	356149.64	1179621.35	Геодезический метод	0.10	-
1523	356146.87	1179636.63	Геодезический метод	0.10	-
1524	356145.95	1179637.80	Геодезический метод	0.10	-
1525	356144.57	1179638.38	Геодезический метод	0.10	-
1526	356143.08	1179638.22	Геодезический метод	0.10	-
1527	356141.86	1179637.37	Геодезический метод	0.10	-
1528	356141.26	1179636.18	Геодезический метод	0.10	-
1529	356143.72	1179620.38	Геодезический метод	0.10	-
1530	356145.21	1179603.08	Геодезический метод	0.10	-
1531	356147.32	1179589.92	Геодезический метод	0.10	-
1532	356139.56	1179588.49	Геодезический метод	0.10	-
1533	356139.30	1179589.05	Геодезический метод	0.10	-
1534	356133.44	1179587.91	Геодезический метод	0.10	-
1535	356133.55	1179587.39	Геодезический метод	0.10	-
1536	356121.86	1179585.24	Геодезический метод	0.10	-
1537	356116.66	1179600.31	Геодезический метод	0.10	-
1538	356108.09	1179618.59	Геодезический метод	0.10	-
1539	356106.90	1179619.49	Геодезический метод	0.10	-
1540	356105.43	1179619.71	Геодезический метод	0.10	-
1541	356104.05	1179618.98	Геодезический метод	0.10	-

3. Сведения о характерных точках части (частей) границы объекта					
Обозначение характерных точек части границы	Координаты, м		Метод определения координат характерной точки	Средняя квадратическая погрешность положения характерной точки (Mt), м	Описание обозначения точки на местности (при наличии)
	X	Y			
1	2	3	4	5	6
1542	356103.05	1179618.06	Геодезический метод	0.10	-
1543	356102.74	1179616.59	Геодезический метод	0.10	-
1544	356103.06	1179615.36	Геодезический метод	0.10	-
1545	356111.17	1179597.88	Геодезический метод	0.10	-
1546	356115.88	1179584.17	Геодезический метод	0.10	-
1547	356103.46	1179581.90	Геодезический метод	0.10	-
1548	356102.31	1179580.95	Геодезический метод	0.10	-
1549	356101.76	1179579.56	Геодезический метод	0.10	-
1550	356101.95	1179578.07	Геодезический метод	0.10	-
1551	356102.83	1179576.87	Геодезический метод	0.10	-
1552	356105.18	1179576.21	Геодезический метод	0.10	-
1553	356147.89	1179583.92	Геодезический метод	0.10	-
1554	356148.16	1179577.75	Геодезический метод	0.10	-
1555	356146.74	1179575.78	Геодезический метод	0.10	-
1556	356146.44	1179573.82	Геодезический метод	0.10	-
1557	356147.79	1179568.33	Геодезический метод	0.10	-
1558	356148.54	1179566.60	Геодезический метод	0.10	-
1559	356149.86	1179564.88	Геодезический метод	0.10	-
1560	356152.30	1179563.45	Геодезический метод	0.10	-
1561	356154.44	1179563.05	Геодезический метод	0.10	-
1562	356171.82	1179563.09	Геодезический метод	0.10	-
1563	356174.62	1179546.77	Геодезический метод	0.10	-
1564	356177.52	1179525.48	Геодезический метод	0.10	-
1565	356177.66	1179478.14	Геодезический метод	0.10	-
1566	356179.29	1179468.94	Геодезический метод	0.10	-

3. Сведения о характерных точках части (частей) границы объекта

Обозначение характерных точек части границы	Координаты, м		Метод определения координат характерной точки	Средняя квадратическая погрешность положения характерной точки (M _t), м	Описание обозначения точки на местности (при наличии)
	X	Y			
1	2	3	4	5	6
1567	356178.80	1179444.16	Геодезический метод	0.10	-
1568	356176.23	1179439.13	Геодезический метод	0.10	-
1569	356175.68	1179437.67	Геодезический метод	0.10	-
1570	356175.68	1179435.69	Геодезический метод	0.10	-
1571	356176.17	1179434.54	Геодезический метод	0.10	-
1572	356172.62	1179427.48	Геодезический метод	0.10	-
1573	356168.35	1179433.07	Геодезический метод	0.10	-
1574	356137.19	1179452.82	Геодезический метод	0.10	-
1575	356135.34	1179453.55	Геодезический метод	0.10	-
1576	356033.29	1179452.12	Геодезический метод	0.10	-
1577	356031.83	1179506.60	Геодезический метод	0.10	-
1578	356031.68	1179507.90	Геодезический метод	0.10	-
1579	356030.82	1179509.68	Геодезический метод	0.10	-
1580	356028.23	1179512.11	Геодезический метод	0.10	-
1581	356000.28	1179529.96	Геодезический метод	0.10	-
1582	355914.37	1179652.74	Геодезический метод	0.10	-
1583	355889.17	1179685.14	Геодезический метод	0.10	-
1584	355856.75	1179727.31	Геодезический метод	0.10	-
1585	355837.95	1179752.40	Геодезический метод	0.10	-
1586	355817.81	1179781.32	Геодезический метод	0.10	-
1587	355792.08	1179805.74	Геодезический метод	0.10	-
1588	355783.01	1179813.62	Геодезический метод	0.10	-
1589	355775.00	1179820.15	Геодезический метод	0.10	-
1590	355767.52	1179845.14	Геодезический метод	0.10	-
1591	355766.40	1179846.78	Геодезический метод	0.10	-

3. Сведения о характерных точках части (частей) границы объекта

Обозначение характерных точек части границы	Координаты, м		Метод определения координат характерной точки	Средняя квадратическая погрешность положения характерной точки (Mt), м	Описание обозначения точки на местности (при наличии)
	X	Y			
1	2	3	4	5	6
1592	355757.07	1179852.88	Геодезический метод	0.10	-
1593	355748.47	1179856.36	Геодезический метод	0.10	-
1594	355735.49	1179858.74	Геодезический метод	0.10	-
1595	355725.58	1179859.70	Геодезический метод	0.10	-
1596	355692.20	1179885.51	Геодезический метод	0.10	-
1597	355618.71	1179941.09	Геодезический метод	0.10	-
1598	355541.21	1179972.00	Геодезический метод	0.10	-
1599	355511.33	1179981.24	Геодезический метод	0.10	-
1600	355495.07	1179987.61	Геодезический метод	0.10	-
1601	355331.58	1180044.66	Геодезический метод	0.10	-
1602	355309.57	1180106.47	Геодезический метод	0.10	-
1603	355300.92	1180148.91	Геодезический метод	0.10	-
1604	355247.25	1180317.85	Геодезический метод	0.10	-
1605	355240.17	1180357.93	Геодезический метод	0.10	-
1606	355232.05	1180403.86	Геодезический метод	0.10	-
1607	355203.86	1180607.94	Геодезический метод	0.10	-
1608	355203.49	1180609.38	Геодезический метод	0.10	-
1609	355202.37	1180611.02	Геодезический метод	0.10	-
1610	355200.71	1180612.10	Геодезический метод	0.10	-
1611	355160.95	1180620.05	Геодезический метод	0.10	-
1612	355162.43	1180625.99	Геодезический метод	0.10	-
1613	355185.19	1180621.34	Геодезический метод	0.10	-
1614	355234.05	1180612.00	Геодезический метод	0.10	-
1615	355246.15	1180596.85	Геодезический метод	0.10	-
1616	355237.50	1180561.75	Геодезический метод	0.10	-

3. Сведения о характерных точках части (частей) границы объекта

Обозначение характерных точек части границы	Координаты, м		Метод определения координат характерной точки	Средняя квадратическая погрешность положения характерной точки (Mt), м	Описание обозначения точки на местности (при наличии)
	X	Y			
1	2	3	4	5	6
1617	355238.70	1180498.06	Геодезический метод	0.10	-
1618	355238.15	1180494.88	Геодезический метод	0.10	-
1619	355244.00	1180493.81	Геодезический метод	0.10	-
1620	355244.71	1180497.80	Геодезический метод	0.10	-
1621	355243.51	1180561.28	Геодезический метод	0.10	-
1622	355252.42	1180597.57	Геодезический метод	0.10	-
1623	355252.05	1180599.02	Геодезический метод	0.10	-
1624	355242.95	1180610.47	Геодезический метод	0.10	-
1625	355283.50	1180603.63	Геодезический метод	0.10	-
1626	355282.16	1180598.71	Геодезический метод	0.10	-
1627	355267.22	1180601.64	Геодезический метод	0.10	-
1628	355265.78	1180601.24	Геодезический метод	0.10	-
1629	355264.71	1180600.20	Геодезический метод	0.10	-
1630	355263.14	1180594.90	Геодезический метод	0.10	-
1631	355268.97	1180593.74	Геодезический метод	0.10	-
1632	355269.38	1180595.16	Геодезический метод	0.10	-
1633	355277.48	1180593.49	Геодезический метод	0.10	-
1634	355276.82	1180592.18	Геодезический метод	0.10	-
1635	355282.75	1180591.00	Геодезический метод	0.10	-
1636	355285.12	1180592.00	Геодезический метод	0.10	-
1637	355291.58	1180590.78	Геодезический метод	0.10	-
1638	355291.39	1180589.27	Геодезический метод	0.10	-
1639	355297.19	1180588.11	Геодезический метод	0.10	-
1640	355297.47	1180589.64	Геодезический метод	0.10	-
1641	355308.16	1180587.53	Геодезический метод	0.10	-

3. Сведения о характерных точках части (частей) границы объекта

Обозначение характерных точек части границы	Координаты, м		Метод определения координат характерной точки	Средняя квадратическая погрешность положения характерной точки (M _t), м	Описание обозначения точки на местности (при наличии)
	X	Y			
1	2	3	4	5	6
1642	355307.95	1180585.97	Геодезический метод	0.10	-
1643	355313.74	1180584.81	Геодезический метод	0.10	-
1644	355314.66	1180590.14	Геодезический метод	0.10	-
1645	355314.17	1180591.55	Геодезический метод	0.10	-
1646	355313.06	1180592.55	Геодезический метод	0.10	-
1647	355312.36	1180592.81	Геодезический метод	0.10	-
1648	355288.07	1180597.55	Геодезический метод	0.10	-
1649	355289.44	1180602.60	Геодезический метод	0.10	-
1650	355334.05	1180594.54	Геодезический метод	0.10	-
1651	355329.36	1180557.65	Геодезический метод	0.10	-
1652	355322.12	1180549.85	Геодезический метод	0.10	-
1653	355304.43	1180553.66	Геодезический метод	0.10	-
1654	355302.99	1180553.26	Геодезический метод	0.10	-
1655	355301.92	1180552.22	Геодезический метод	0.10	-
1656	355301.55	1180551.28	Геодезический метод	0.10	-
1657	355297.63	1180529.97	Геодезический метод	0.10	-
1658	355296.50	1180530.24	Геодезический метод	0.10	-
1659	355296.39	1180529.72	Геодезический метод	0.10	-
1660	355278.83	1180533.39	Геодезический метод	0.10	-
1661	355279.09	1180530.71	Геодезический метод	0.10	-
1662	355282.12	1180527.76	Геодезический метод	0.10	-
1663	355283.02	1180527.34	Геодезический метод	0.10	-
1664	355296.22	1180524.14	Геодезический метод	0.10	-
1665	355292.12	1180510.67	Геодезический метод	0.10	-
1666	355274.67	1180514.44	Геодезический метод	0.10	-

3. Сведения о характерных точках части (частей) границы объекта

Обозначение характерных точек части границы	Координаты, м		Метод определения координат характерной точки	Средняя квадратическая погрешность положения характерной точки (Mt), м	Описание обозначения точки на местности (при наличии)
	X	Y			
1	2	3	4	5	6
1667	355273.23	1180514.04	Геодезический метод	0.10	-
1668	355272.16	1180513.00	Геодезический метод	0.10	-
1669	355271.23	1180508.81	Геодезический метод	0.10	-
1670	355276.96	1180507.58	Геодезический метод	0.10	-
1671	355277.08	1180507.85	Геодезический метод	0.10	-
1672	355290.58	1180504.86	Геодезический метод	0.10	-
1673	355284.48	1180478.03	Геодезический метод	0.10	-
1674	355270.76	1180481.46	Геодезический метод	0.10	-
1675	355269.29	1180481.18	Геодезический метод	0.10	-
1676	355264.64	1180477.76	Геодезический метод	0.10	-
1677	355263.97	1180476.34	Геодезический метод	0.10	-
1678	355270.79	1180474.91	Геодезический метод	0.10	-
1679	355271.20	1180475.21	Геодезический метод	0.10	-
1680	355281.05	1180472.76	Геодезический метод	0.10	-
1681	355282.19	1180472.52	Геодезический метод	0.10	-
1682	355286.66	1180471.37	Геодезический метод	0.10	-
1683	355288.11	1180471.71	Геодезический метод	0.10	-
1684	355289.22	1180472.71	Геодезический метод	0.10	-
1685	355289.63	1180473.62	Геодезический метод	0.10	-
1686	355297.09	1180506.39	Геодезический метод	0.10	-
1687	355302.98	1180525.86	Геодезический метод	0.10	-
1688	355306.88	1180547.06	Геодезический метод	0.10	-
1689	355323.09	1180543.55	Геодезический метод	0.10	-
1690	355324.54	1180543.89	Геодезический метод	0.10	-
1691	355325.39	1180544.56	Геодезический метод	0.10	-

3. Сведения о характерных точках части (частей) границы объекта

Обозначение характерных точек части границы	Координаты, м		Метод определения координат характерной точки	Средняя квадратическая погрешность положения характерной точки (M _t), м	Описание обозначения точки на местности (при наличии)
	X	Y			
1	2	3	4	5	6
1692	355332.49	1180552.06	Геодезический метод	0.10	-
1693	355333.87	1180552.64	Геодезический метод	0.10	-
1694	355334.79	1180553.81	Геодезический метод	0.10	-
1695	355335.07	1180554.98	Геодезический метод	0.10	-
1696	355337.44	1180557.66	Геодезический метод	0.10	-
1697	355337.77	1180558.61	Геодезический метод	0.10	-
1698	355341.66	1180587.18	Геодезический метод	0.10	-
1699	355342.80	1180585.82	Геодезический метод	0.10	-
1700	355341.67	1180555.99	Геодезический метод	0.10	-
1701	355342.34	1180554.65	Геодезический метод	0.10	-
1702	355343.56	1180553.80	Геодезический метод	0.10	-
1703	355355.28	1180551.07	Геодезический метод	0.10	-
1704	355353.05	1180529.19	Геодезический метод	0.10	-
1705	355343.23	1180481.70	Геодезический метод	0.10	-
1706	355339.47	1180460.16	Геодезический метод	0.10	-
1707	355334.55	1180433.95	Геодезический метод	0.10	-
1708	355302.05	1180441.55	Геодезический метод	0.10	-
1709	355300.61	1180441.15	Геодезический метод	0.10	-
1710	355299.54	1180440.11	Геодезический метод	0.10	-
1711	355299.11	1180438.68	Геодезический метод	0.10	-
1712	355299.42	1180437.21	Геодезический метод	0.10	-
1713	355300.40	1180436.08	Геодезический метод	0.10	-
1714	355301.30	1180435.66	Геодезический метод	0.10	-
1715	355332.73	1180428.22	Геодезический метод	0.10	-
1716	355326.05	1180412.79	Геодезический метод	0.10	-

3. Сведения о характерных точках части (частей) границы объекта

Обозначение характерных точек части границы	Координаты, м		Метод определения координат характерной точки	Средняя квадратическая погрешность положения характерной точки (Mt), м	Описание обозначения точки на местности (при наличии)
	X	Y			
1	2	3	4	5	6
1717	355325.99	1180412.04	Геодезический метод	0.10	-
1718	355327.07	1180394.87	Геодезический метод	0.10	-
1719	355316.31	1180392.15	Геодезический метод	0.10	-
1720	355317.72	1180386.38	Геодезический метод	0.10	-
1721	355327.86	1180388.89	Геодезический метод	0.10	-
1722	355331.69	1180368.91	Геодезический метод	0.10	-
1723	355333.84	1180362.20	Геодезический метод	0.10	-
1724	355324.74	1180358.53	Геодезический метод	0.10	-
1725	355324.88	1180357.98	Геодезический метод	0.10	-
1726	355316.64	1180355.88	Геодезический метод	0.10	-
1727	355313.15	1180369.26	Геодезический метод	0.10	-
1728	355311.14	1180368.61	Геодезический метод	0.10	-
1729	355310.07	1180367.57	Геодезический метод	0.10	-
1730	355309.64	1180366.14	Геодезический метод	0.10	-
1731	355309.70	1180365.39	Геодезический метод	0.10	-
1732	355313.32	1180350.44	Геодезический метод	0.10	-
1733	355314.30	1180349.31	Геодезический метод	0.10	-
1734	355315.70	1180348.79	Геодезический метод	0.10	-
1735	355317.17	1180349.01	Геодезический метод	0.10	-
1736	355335.57	1180356.43	Геодезический метод	0.10	-
1737	355341.99	1180333.75	Геодезический метод	0.10	-
1738	355337.76	1180330.23	Геодезический метод	0.10	-
1739	355332.77	1180332.49	Геодезический метод	0.10	-
1740	355331.27	1180332.46	Геодезический метод	0.10	-
1741	355334.68	1180318.77	Геодезический метод	0.10	-

3. Сведения о характерных точках части (частей) границы объекта

Обозначение характерных точек части границы	Координаты, м		Метод определения координат характерной точки	Средняя квадратическая погрешность положения характерной точки (M _t), м	Описание обозначения точки на местности (при наличии)
	X	Y			
1	2	3	4	5	6
1742	355336.45	1180319.79	Геодезический метод	0.10	-
1743	355340.00	1180324.14	Геодезический метод	0.10	-
1744	355335.65	1180308.04	Геодезический метод	0.10	-
1745	355315.90	1180301.04	Геодезический метод	0.10	-
1746	355314.83	1180300.00	Геодезический метод	0.10	-
1747	355308.90	1180282.73	Геодезический метод	0.10	-
1748	355304.68	1180269.55	Геодезический метод	0.10	-
1749	355304.87	1180268.06	Геодезический метод	0.10	-
1750	355305.75	1180266.86	Геодезический метод	0.10	-
1751	355307.10	1180266.22	Геодезический метод	0.10	-
1752	355308.59	1180266.31	Геодезический метод	0.10	-
1753	355309.85	1180267.11	Геодезический метод	0.10	-
1754	355310.50	1180268.18	Геодезический метод	0.10	-
1755	355314.63	1180280.95	Геодезический метод	0.10	-
1756	355319.77	1180296.09	Геодезический метод	0.10	-
1757	355339.75	1180303.19	Геодезический метод	0.10	-
1758	355340.77	1180304.28	Геодезический метод	0.10	-
1759	355345.49	1180321.45	Геодезический метод	0.10	-
1760	355352.85	1180295.54	Геодезический метод	0.10	-
1761	355357.98	1180275.41	Геодезический метод	0.10	-
1762	355369.02	1180237.26	Геодезический метод	0.10	-
1763	355362.27	1180233.55	Геодезический метод	0.10	-
1764	355361.39	1180232.35	Геодезический метод	0.10	-
1765	355361.20	1180230.86	Геодезический метод	0.10	-
1766	355361.75	1180229.47	Геодезический метод	0.10	-

3. Сведения о характерных точках части (частей) границы объекта

Обозначение характерных точек части границы	Координаты, м		Метод определения координат характерной точки	Средняя квадратическая погрешность положения характерной точки (Mt), м	Описание обозначения точки на местности (при наличии)
	X	Y			
1	2	3	4	5	6
1767	355362.90	1180228.52	Геодезический метод	0.10	-
1768	355364.37	1180228.24	Геодезический метод	0.10	-
1769	355365.65	1180228.63	Геодезический метод	0.10	-
1770	355370.54	1180231.26	Геодезический метод	0.10	-
1771	355374.12	1180215.89	Геодезический метод	0.10	-
1772	355339.17	1180206.62	Геодезический метод	0.10	-
1773	355319.05	1180200.55	Геодезический метод	0.10	-
1774	355317.98	1180199.51	Геодезический метод	0.10	-
1775	355314.70	1180192.64	Геодезический метод	0.10	-
1776	355314.24	1180185.57	Геодезический метод	0.10	-
1777	355320.17	1180187.24	Геодезический метод	0.10	-
1778	355320.57	1180191.18	Геодезический метод	0.10	-
1779	355322.66	1180195.45	Геодезический метод	0.10	-
1780	355337.64	1180199.90	Геодезический метод	0.10	-
1781	355337.80	1180198.85	Геодезический метод	0.10	-
1782	355331.90	1180195.78	Геодезический метод	0.10	-
1783	355331.02	1180194.58	Геодезический метод	0.10	-
1784	355330.83	1180193.09	Геодезический метод	0.10	-
1785	355331.38	1180191.70	Геодезический метод	0.10	-
1786	355332.54	1180190.73	Геодезический метод	0.10	-
1787	355343.55	1180193.84	Геодезический метод	0.10	-
1788	355344.09	1180197.40	Геодезический метод	0.10	-
1789	355343.46	1180201.55	Геодезический метод	0.10	-
1790	355353.01	1180204.08	Геодезический метод	0.10	-
1791	355353.90	1180189.91	Геодезический метод	0.10	-

3. Сведения о характерных точках части (частей) границы объекта

Обозначение характерных точек части границы	Координаты, м		Метод определения координат характерной точки	Средняя квадратическая погрешность положения характерной точки (Mt), м	Описание обозначения точки на местности (при наличии)
	X	Y			
1	2	3	4	5	6
1792	355351.26	1180179.26	Геодезический метод	0.10	-
1793	355343.26	1180178.27	Геодезический метод	0.10	-
1794	355339.75	1180181.34	Геодезический метод	0.10	-
1795	355333.58	1180179.59	Геодезический метод	0.10	-
1796	355334.28	1180178.25	Геодезический метод	0.10	-
1797	355335.79	1180176.90	Геодезический метод	0.10	-
1798	355330.77	1180175.92	Геодезический метод	0.10	-
1799	355329.81	1180178.52	Геодезический метод	0.10	-
1800	355320.02	1180175.75	Геодезический метод	0.10	-
1801	355320.95	1180174.18	Геодезический метод	0.10	-
1802	355327.71	1180169.66	Геодезический метод	0.10	-
1803	355329.20	1180169.50	Геодезический метод	0.10	-
1804	355342.75	1180172.16	Геодезический метод	0.10	-
1805	355352.50	1180173.37	Геодезический метод	0.10	-
1806	355357.48	1180167.97	Геодезический метод	0.10	-
1807	355358.88	1180167.45	Геодезический метод	0.10	-
1808	355360.12	1180167.58	Геодезический метод	0.10	-
1809	355363.85	1180169.04	Геодезический метод	0.10	-
1810	355362.26	1180174.72	Геодезический метод	0.10	-
1811	355360.05	1180173.97	Геодезический метод	0.10	-
1812	355356.98	1180177.37	Геодезический метод	0.10	-
1813	355359.92	1180189.64	Геодезический метод	0.10	-
1814	355358.93	1180205.65	Геодезический метод	0.10	-
1815	355375.74	1180210.12	Геодезический метод	0.10	-
1816	355381.23	1180193.66	Геодезический метод	0.10	-

3. Сведения о характерных точках части (частей) границы объекта

Обозначение характерных точек части границы	Координаты, м		Метод определения координат характерной точки	Средняя квадратическая погрешность положения характерной точки (Mt), м	Описание обозначения точки на местности (при наличии)
	X	Y			
1	2	3	4	5	6
1817	355383.37	1180184.99	Геодезический метод	0.10	-
1818	355375.34	1180183.23	Геодезический метод	0.10	-
1819	355371.57	1180182.12	Геодезический метод	0.10	-
1820	355375.22	1180169.02	Геодезический метод	0.10	-
1821	355380.10	1180170.76	Геодезический метод	0.10	-
1822	355381.12	1180171.85	Геодезический метод	0.10	-
1823	355381.49	1180173.30	Геодезический метод	0.10	-
1824	355381.33	1180174.29	Геодезический метод	0.10	-
1825	355380.08	1180178.13	Геодезический метод	0.10	-
1826	355384.74	1180179.14	Геодезический метод	0.10	-
1827	355391.54	1180148.42	Геодезический метод	0.10	-
1828	355401.92	1180112.20	Геодезический метод	0.10	-
1829	355387.65	1180106.72	Геодезический метод	0.10	-
1830	355381.37	1180105.18	Геодезический метод	0.10	-
1831	355377.84	1180118.37	Геодезический метод	0.10	-
1832	355374.80	1180117.42	Геодезический метод	0.10	-
1833	355373.59	1180099.64	Геодезический метод	0.10	-
1834	355374.14	1180098.25	Геодезический метод	0.10	-
1835	355375.29	1180097.30	Геодезический метод	0.10	-
1836	355376.76	1180097.02	Геодезический метод	0.10	-
1837	355377.50	1180097.16	Геодезический метод	0.10	-
1838	355407.19	1180107.78	Геодезический метод	0.10	-
1839	355408.21	1180108.87	Геодезический метод	0.10	-
1840	355408.58	1180110.32	Геодезический метод	0.10	-
1841	355408.49	1180111.07	Геодезический метод	0.10	-

3. Сведения о характерных точках части (частей) границы объекта

Обозначение характерных точек части границы	Координаты, м		Метод определения координат характерной точки	Средняя квадратическая погрешность положения характерной точки (Mt), м	Описание обозначения точки на местности (при наличии)
	X	Y			
1	2	3	4	5	6
1842	355398.10	1180147.32	Геодезический метод	0.10	-
1843	355409.58	1180150.86	Геодезический метод	0.10	-
1844	355408.10	1180156.61	Геодезический метод	0.10	-
1845	355396.63	1180153.15	Геодезический метод	0.10	-
1846	355389.91	1180183.51	Геодезический метод	0.10	-
1847	355387.90	1180191.67	Геодезический метод	0.10	-
1848	355394.57	1180192.01	Геодезический метод	0.10	-
1849	355399.54	1180191.38	Геодезический метод	0.10	-
1850	355398.14	1180197.38	Геодезический метод	0.10	-
1851	355394.74	1180198.02	Геодезический метод	0.10	-
1852	355386.24	1180197.60	Геодезический метод	0.10	-
1853	355381.58	1180211.57	Геодезический метод	0.10	-
1854	355389.41	1180213.51	Геодезический метод	0.10	-
1855	355390.52	1180214.51	Геодезический метод	0.10	-
1856	355390.86	1180215.18	Геодезический метод	0.10	-
1857	355396.03	1180231.71	Геодезический метод	0.10	-
1858	355396.00	1180232.46	Геодезический метод	0.10	-
1859	355395.03	1180236.68	Геодезический метод	0.10	-
1860	355389.26	1180235.25	Геодезический метод	0.10	-
1861	355389.94	1180232.11	Геодезический метод	0.10	-
1862	355385.68	1180218.70	Геодезический метод	0.10	-
1863	355379.94	1180217.35	Геодезический метод	0.10	-
1864	355375.48	1180236.52	Геодезический метод	0.10	-
1865	355364.60	1180274.12	Геодезический метод	0.10	-
1866	355371.30	1180275.65	Геодезический метод	0.10	-

3. Сведения о характерных точках части (частей) границы объекта

Обозначение характерных точек части границы	Координаты, м		Метод определения координат характерной точки	Средняя квадратическая погрешность положения характерной точки (Mt), м	Описание обозначения точки на местности (при наличии)
	X	Y			
1	2	3	4	5	6
1867	355377.56	1180271.47	Геодезический метод	0.10	-
1868	355379.31	1180271.42	Геодезический метод	0.10	-
1869	355377.56	1180278.61	Геодезический метод	0.10	-
1870	355373.07	1180281.64	Геодезический метод	0.10	-
1871	355371.60	1180281.86	Геодезический метод	0.10	-
1872	355363.02	1180279.91	Геодезический метод	0.10	-
1873	355358.66	1180297.06	Геодезический метод	0.10	-
1874	355340.37	1180361.48	Геодезический метод	0.10	-
1875	355337.44	1180370.62	Геодезический метод	0.10	-
1876	355333.20	1180392.94	Геодезический метод	0.10	-
1877	355332.03	1180411.63	Геодезический метод	0.10	-
1878	355338.51	1180426.46	Геодезический метод	0.10	-
1879	355358.95	1180418.48	Геодезический метод	0.10	-
1880	355360.44	1180418.57	Геодезический метод	0.10	-
1881	355361.70	1180419.37	Геодезический метод	0.10	-
1882	355362.42	1180420.68	Геодезический метод	0.10	-
1883	355362.42	1180422.18	Геодезический метод	0.10	-
1884	355361.70	1180423.49	Геодезический метод	0.10	-
1885	355360.67	1180424.20	Геодезический метод	0.10	-
1886	355340.33	1180432.20	Геодезический метод	0.10	-
1887	355345.40	1180459.21	Геодезический метод	0.10	-
1888	355349.11	1180480.50	Геодезический метод	0.10	-
1889	355359.01	1180528.52	Геодезический метод	0.10	-
1890	355361.52	1180553.65	Геодезический метод	0.10	-
1891	355361.03	1180555.06	Геодезический метод	0.10	-

3. Сведения о характерных точках части (частей) границы объекта

Обозначение характерных точек части границы	Координаты, м		Метод определения координат характерной точки	Средняя квадратическая погрешность положения характерной точки (Mt), м	Описание обозначения точки на местности (при наличии)
	X	Y			
1	2	3	4	5	6
1892	355359.92	1180556.06	Геодезический метод	0.10	-
1893	355347.71	1180558.97	Геодезический метод	0.10	-
1894	355348.80	1180587.35	Геодезический метод	0.10	-
1895	355348.19	1180588.72	Геодезический метод	0.10	-
1896	355344.93	1180592.62	Геодезический метод	0.10	-
1897	355389.37	1180584.84	Геодезический метод	0.10	-
1898	355389.08	1180565.99	Геодезический метод	0.10	-
1899	355388.07	1180564.53	Геодезический метод	0.10	-
1900	355387.14	1180560.56	Геодезический метод	0.10	-
1901	355392.93	1180559.20	Геодезический метод	0.10	-
1902	355393.46	1180561.42	Геодезический метод	0.10	-
1903	355408.72	1180557.31	Геодезический метод	0.10	-
1904	355408.42	1180555.57	Геодезический метод	0.10	-
1905	355414.20	1180554.21	Геодезический метод	0.10	-
1906	355415.23	1180559.47	Геодезический метод	0.10	-
1907	355414.86	1180560.92	Геодезический метод	0.10	-
1908	355413.84	1180562.01	Геодезический метод	0.10	-
1909	355413.16	1180562.33	Геодезический метод	0.10	-
1910	355395.11	1180567.19	Геодезический метод	0.10	-
1911	355395.35	1180583.62	Геодезический метод	0.10	-
1912	355446.44	1180572.24	Геодезический метод	0.10	-
1913	355448.54	1180571.89	Геодезический метод	0.10	-
1914	355443.73	1180554.04	Геодезический метод	0.10	-
1915	355440.18	1180533.48	Геодезический метод	0.10	-
1916	355437.89	1180517.28	Геодезический метод	0.10	-

3. Сведения о характерных точках части (частей) границы объекта

Обозначение характерных точек части границы	Координаты, м		Метод определения координат характерной точки	Средняя квадратическая погрешность положения характерной точки (Mt), м	Описание обозначения точки на местности (при наличии)
	X	Y			
1	2	3	4	5	6
1917	355436.97	1180512.73	Геодезический метод	0.10	-
1918	355437.40	1180511.30	Геодезический метод	0.10	-
1919	355438.06	1180510.55	Геодезический метод	0.10	-
1920	355440.91	1180508.43	Геодезический метод	0.10	-
1921	355441.69	1180508.28	Геодезический метод	0.10	-
1922	355442.70	1180512.68	Геодезический метод	0.10	-
1923	355444.81	1180512.62	Геодезический метод	0.10	-
1924	355470.72	1180506.49	Геодезический метод	0.10	-
1925	355469.31	1180500.73	Геодезический метод	0.10	-
1926	355470.64	1180500.67	Геодезический метод	0.10	-
1927	355473.20	1180501.15	Геодезический метод	0.10	-
1928	355474.77	1180502.68	Геодезический метод	0.10	-
1929	355479.65	1180497.99	Геодезический метод	0.10	-
1930	355480.51	1180497.75	Геодезический метод	0.10	-
1931	355481.93	1180503.92	Геодезический метод	0.10	-
1932	355482.68	1180503.76	Геодезический метод	0.10	-
1933	355483.04	1180507.48	Геодезический метод	0.10	-
1934	355482.43	1180508.85	Геодезический метод	0.10	-
1935	355481.24	1180509.75	Геодезический метод	0.10	-
1936	355473.91	1180511.32	Геодезический метод	0.10	-
1937	355444.19	1180518.98	Геодезический метод	0.10	-
1938	355446.13	1180532.71	Геодезический метод	0.10	-
1939	355449.60	1180552.77	Геодезический метод	0.10	-
1940	355454.51	1180570.97	Геодезический метод	0.10	-
1941	355478.56	1180567.74	Геодезический метод	0.10	-

3. Сведения о характерных точках части (частей) границы объекта

Обозначение характерных точек части границы	Координаты, м		Метод определения координат характерной точки	Средняя квадратическая погрешность положения характерной точки (Mt), м	Описание обозначения точки на местности (при наличии)
	X	Y			
1	2	3	4	5	6
1942	355486.08	1180566.98	Геодезический метод	0.10	-
1943	355478.16	1180547.72	Геодезический метод	0.10	-
1944	355463.72	1180551.97	Геодезический метод	0.10	-
1945	355462.25	1180551.69	Геодезический метод	0.10	-
1946	355461.10	1180550.74	Геодезический метод	0.10	-
1947	355460.66	1180549.84	Геодезический метод	0.10	-
1948	355458.98	1180543.23	Геодезический метод	0.10	-
1949	355464.76	1180541.88	Геодезический метод	0.10	-
1950	355465.64	1180545.21	Геодезический метод	0.10	-
1951	355476.04	1180542.09	Геодезический метод	0.10	-
1952	355475.20	1180539.35	Геодезический метод	0.10	-
1953	355480.96	1180537.96	Геодезический метод	0.10	-
1954	355482.71	1180543.01	Геодезический метод	0.10	-
1955	355492.19	1180566.05	Геодезический метод	0.10	-
1956	355526.48	1180557.91	Геодезический метод	0.10	-
1957	355521.54	1180552.01	Геодезический метод	0.10	-
1958	355520.28	1180548.00	Геодезический метод	0.10	-
1959	355510.61	1180547.78	Геодезический метод	0.10	-
1960	355509.32	1180547.04	Геодезический метод	0.10	-
1961	355508.55	1180545.76	Геодезический метод	0.10	-
1962	355507.59	1180541.81	Геодезический метод	0.10	-
1963	355513.38	1180540.47	Геодезический метод	0.10	-
1964	355513.75	1180541.92	Геодезический метод	0.10	-
1965	355518.44	1180541.98	Геодезический метод	0.10	-
1966	355517.74	1180539.46	Геодезический метод	0.10	-

3. Сведения о характерных точках части (частей) границы объекта

Обозначение характерных точек части границы	Координаты, м		Метод определения координат характерной точки	Средняя квадратическая погрешность положения характерной точки (Mt), м	Описание обозначения точки на местности (при наличии)
	X	Y			
1	2	3	4	5	6
1967	355523.54	1180538.12	Геодезический метод	0.10	-
1968	355524.73	1180542.06	Геодезический метод	0.10	-
1969	355527.72	1180542.22	Геодезический метод	0.10	-
1970	355528.98	1180543.02	Геодезический метод	0.10	-
1971	355529.64	1180544.15	Геодезический метод	0.10	-
1972	355532.95	1180553.52	Геодезический метод	0.10	-
1973	355539.82	1180544.80	Геодезический метод	0.10	-
1974	355557.46	1180531.18	Геодезический метод	0.10	-
1975	355546.07	1180524.69	Геодезический метод	0.10	-
1976	355545.12	1180523.24	Геодезический метод	0.10	-
1977	355552.47	1180521.51	Геодезический метод	0.10	-
1978	355558.67	1180524.98	Геодезический метод	0.10	-
1979	355557.80	1180520.25	Геодезический метод	0.10	-
1980	355563.52	1180518.90	Геодезический метод	0.10	-
1981	355565.21	1180527.05	Геодезический метод	0.10	-
1982	355576.27	1180524.09	Геодезический метод	0.10	-
1983	355573.11	1180504.16	Геодезический метод	0.10	-
1984	355570.23	1180485.95	Геодезический метод	0.10	-
1985	355564.01	1180457.26	Геодезический метод	0.10	-
1986	355559.22	1180430.24	Геодезический метод	0.10	-
1987	355552.66	1180393.69	Геодезический метод	0.10	-
1988	355548.31	1180372.85	Геодезический метод	0.10	-
1989	355534.97	1180375.20	Геодезический метод	0.10	-
1990	355533.53	1180374.80	Геодезический метод	0.10	-
1991	355532.46	1180373.76	Геодезический метод	0.10	-

3. Сведения о характерных точках части (частей) границы объекта

Обозначение характерных точек части границы	Координаты, м		Метод определения координат характерной точки	Средняя квадратическая погрешность положения характерной точки (Mt), м	Описание обозначения точки на местности (при наличии)
	X	Y			
1	2	3	4	5	6
1992	355532.08	1180372.77	Геодезический метод	0.10	-
1993	355531.49	1180369.75	Геодезический метод	0.10	-
1994	355575.76	1180359.97	Геодезический метод	0.10	-
1995	355576.51	1180363.15	Геодезический метод	0.10	-
1996	355576.14	1180364.60	Геодезический метод	0.10	-
1997	355575.12	1180365.69	Геодезический метод	0.10	-
1998	355574.44	1180366.01	Геодезический метод	0.10	-
1999	355554.16	1180371.53	Геодезический метод	0.10	-
2000	355559.02	1180394.79	Геодезический метод	0.10	-
2001	355569.90	1180456.10	Геодезический метод	0.10	-
2002	355576.15	1180484.99	Геодезический метод	0.10	-
2003	355582.08	1180522.39	Геодезический метод	0.10	-
2004	355592.48	1180519.13	Геодезический метод	0.10	-
2005	355592.28	1180518.04	Геодезический метод	0.10	-
2006	355610.25	1180514.08	Геодезический метод	0.10	-
2007	355610.25	1180514.55	Геодезический метод	0.10	-
2008	355622.39	1180511.81	Геодезический метод	0.10	-
2009	355623.84	1180512.15	Геодезический метод	0.10	-
2010	355624.95	1180513.15	Геодезический метод	0.10	-
2011	355625.44	1180514.56	Геодезический метод	0.10	-
2012	355625.19	1180516.03	Геодезический метод	0.10	-
2013	355624.27	1180517.20	Геодезический метод	0.10	-
2014	355623.06	1180517.75	Геодезический метод	0.10	-
2015	355606.56	1180521.56	Геодезический метод	0.10	-
2016	355596.87	1180524.04	Геодезический метод	0.10	-

3. Сведения о характерных точках части (частей) границы объекта

Обозначение характерных точек части границы	Координаты, м		Метод определения координат характерной точки	Средняя квадратическая погрешность положения характерной точки (Mt), м	Описание обозначения точки на местности (при наличии)
	X	Y			
1	2	3	4	5	6
2017	355580.33	1180529.22	Геодезический метод	0.10	-
2018	355564.25	1180533.52	Геодезический метод	0.10	-
2019	355543.86	1180549.25	Геодезический метод	0.10	-
2020	355536.55	1180558.65	Геодезический метод	0.10	-
2021	355538.99	1180560.00	Геодезический метод	0.10	-
2022	355539.82	1180561.24	Геодезический метод	0.10	-
2023	355543.32	1180586.38	Геодезический метод	0.10	-
2024	355545.69	1180599.17	Геодезический метод	0.10	-
2025	355549.66	1180618.33	Геодезический метод	0.10	-
2026	355551.96	1180631.03	Геодезический метод	0.10	-
2027	355555.19	1180651.83	Геодезический метод	0.10	-
2028	355590.23	1180644.27	Геодезический метод	0.10	-
2029	355617.20	1180639.18	Геодезический метод	0.10	-
2030	355618.62	1180639.64	Геодезический метод	0.10	-
2031	355619.64	1180640.73	Геодезический метод	0.10	-
2032	355619.97	1180641.71	Геодезический метод	0.10	-
2033	355620.68	1180645.83	Геодезический метод	0.10	-
2034	355614.90	1180647.05	Геодезический метод	0.10	-
2035	355614.64	1180645.70	Геодезический метод	0.10	-
2036	355604.53	1180647.68	Геодезический метод	0.10	-
2037	355604.75	1180649.19	Геодезический метод	0.10	-
2038	355598.97	1180650.41	Геодезический метод	0.10	-
2039	355598.63	1180648.81	Геодезический метод	0.10	-
2040	355594.30	1180649.62	Геодезический метод	0.10	-
2041	355594.58	1180651.34	Геодезический метод	0.10	-

3. Сведения о характерных точках части (частей) границы объекта

Обозначение характерных точек части границы	Координаты, м		Метод определения координат характерной точки	Средняя квадратическая погрешность положения характерной точки (Mt), м	Описание обозначения точки на местности (при наличии)
	X	Y			
1	2	3	4	5	6
2042	355588.80	1180652.56	Геодезический метод	0.10	-
2043	355588.41	1180650.80	Геодезический метод	0.10	-
2044	355577.37	1180653.19	Геодезический метод	0.10	-
2045	355577.65	1180654.91	Геодезический метод	0.10	-
2046	355571.87	1180656.13	Геодезический метод	0.10	-
2047	355571.51	1180654.46	Геодезический метод	0.10	-
2048	355562.82	1180656.33	Геодезический метод	0.10	-
2049	355563.08	1180657.99	Геодезический метод	0.10	-
2050	355557.30	1180659.21	Геодезический метод	0.10	-
2051	355556.96	1180657.59	Геодезический метод	0.10	-
2052	355546.47	1180659.83	Геодезический метод	0.10	-
2053	355546.80	1180661.42	Геодезический метод	0.10	-
2054	355541.00	1180662.65	Геодезический метод	0.10	-
2055	355539.80	1180657.67	Геодезический метод	0.10	-
2056	355540.11	1180656.20	Геодезический метод	0.10	-
2057	355541.09	1180655.07	Геодезический метод	0.10	-
2058	355542.24	1180654.59	Геодезический метод	0.10	-
2059	355549.31	1180653.08	Геодезический метод	0.10	-
2060	355546.51	1180635.04	Геодезический метод	0.10	-
2061	355542.28	1180635.88	Геодезический метод	0.10	-
2062	355541.06	1180630.10	Геодезический метод	0.10	-
2063	355545.52	1180629.11	Геодезический метод	0.10	-
2064	355544.29	1180622.37	Геодезический метод	0.10	-
2065	355539.63	1180623.31	Геодезический метод	0.10	-
2066	355538.41	1180617.53	Геодезический метод	0.10	-

3. Сведения о характерных точках части (частей) границы объекта

Обозначение характерных точек части границы	Координаты, м		Метод определения координат характерной точки	Средняя квадратическая погрешность положения характерной точки (Mt), м	Описание обозначения точки на местности (при наличии)
	X	Y			
1	2	3	4	5	6
2067	355543.15	1180616.48	Геодезический метод	0.10	-
2068	355540.41	1180603.23	Геодезический метод	0.10	-
2069	355535.60	1180604.19	Геодезический метод	0.10	-
2070	355534.38	1180598.41	Геодезический метод	0.10	-
2071	355539.25	1180597.34	Геодезический метод	0.10	-
2072	355537.96	1180590.39	Геодезический метод	0.10	-
2073	355532.89	1180591.36	Геодезический метод	0.10	-
2074	355531.67	1180585.55	Геодезический метод	0.10	-
2075	355537.00	1180584.46	Геодезический метод	0.10	-
2076	355534.22	1180564.20	Геодезический метод	0.10	-
2077	355531.57	1180562.86	Геодезический метод	0.10	-
2078	355492.50	1180572.14	Геодезический метод	0.10	-
2079	355486.28	1180585.51	Геодезический метод	0.10	-
2080	355486.85	1180587.74	Геодезический метод	0.10	-
2081	355488.27	1180604.04	Геодезический метод	0.10	-
2082	355488.95	1180604.36	Геодезический метод	0.10	-
2083	355506.66	1180618.17	Геодезический метод	0.10	-
2084	355513.28	1180631.03	Геодезический метод	0.10	-
2085	355519.37	1180659.62	Геодезический метод	0.10	-
2086	355527.90	1180688.66	Геодезический метод	0.10	-
2087	355533.06	1180687.78	Геодезический метод	0.10	-
2088	355560.32	1180681.75	Геодезический метод	0.10	-
2089	355562.30	1180681.80	Геодезический метод	0.10	-
2090	355564.11	1180682.62	Геодезический метод	0.10	-
2091	355572.17	1180691.17	Геодезический метод	0.10	-

3. Сведения о характерных точках части (частей) границы объекта

Обозначение характерных точек части границы	Координаты, м		Метод определения координат характерной точки	Средняя квадратическая погрешность положения характерной точки (Mt), м	Описание обозначения точки на местности (при наличии)
	X	Y			
1	2	3	4	5	6
2092	355573.20	1180692.86	Геодезический метод	0.10	-
2093	355573.61	1180695.10	Геодезический метод	0.10	-
2094	355573.41	1180697.08	Геодезический метод	0.10	-
2095	355572.24	1180699.01	Геодезический метод	0.10	-
2096	355574.80	1180715.34	Геодезический метод	0.10	-
2097	355599.03	1180713.29	Геодезический метод	0.10	-
2098	355600.41	1180713.87	Геодезический метод	0.10	-
2099	355601.33	1180715.04	Геодезический метод	0.10	-
2100	355601.58	1180716.51	Геодезический метод	0.10	-
2101	355601.09	1180717.92	Геодезический метод	0.10	-
2102	355599.98	1180718.92	Геодезический метод	0.10	-
2103	355598.75	1180719.26	Геодезический метод	0.10	-
2104	355572.64	1180721.55	Геодезический метод	0.10	-
2105	355566.17	1180722.71	Геодезический метод	0.10	-
2106	355572.55	1180756.60	Геодезический метод	0.10	-
2107	355576.20	1180777.43	Геодезический метод	0.10	-
2108	355578.74	1180790.73	Геодезический метод	0.10	-
2109	355593.08	1180788.22	Геодезический метод	0.10	-
2110	355592.40	1180784.16	Геодезический метод	0.10	-
2111	355595.04	1180783.68	Геодезический метод	0.10	-
2112	355594.78	1180782.22	Геодезический метод	0.10	-
2113	355596.83	1180781.86	Геодезический метод	0.10	-
2114	355597.09	1180783.32	Геодезический метод	0.10	-
2115	355598.26	1180783.10	Геодезический метод	0.10	-
2116	355598.98	1180787.18	Геодезический метод	0.10	-

3. Сведения о характерных точках части (частей) границы объекта

Обозначение характерных точек части границы	Координаты, м		Метод определения координат характерной точки	Средняя квадратическая погрешность положения характерной точки (M _t), м	Описание обозначения точки на местности (при наличии)
	X	Y			
1	2	3	4	5	6
2117	355656.61	1180776.86	Геодезический метод	0.10	-
2118	355655.59	1180770.47	Геодезический метод	0.10	-
2119	355654.42	1180765.96	Геодезический метод	0.10	-
2120	355655.63	1180765.75	Геодезический метод	0.10	-
2121	355655.40	1180764.47	Геодезический метод	0.10	-
2122	355657.66	1180764.07	Геодезический метод	0.10	-
2123	355657.89	1180765.34	Геодезический метод	0.10	-
2124	355660.68	1180764.85	Геодезический метод	0.10	-
2125	355660.96	1180766.35	Геодезический метод	0.10	-
2126	355682.48	1180762.42	Геодезический метод	0.10	-
2127	355682.26	1180760.96	Геодезический метод	0.10	-
2128	355684.57	1180760.53	Геодезический метод	0.10	-
2129	355684.35	1180759.31	Геодезический метод	0.10	-
2130	355686.62	1180758.91	Геодезический метод	0.10	-
2131	355686.84	1180760.14	Геодезический метод	0.10	-
2132	355688.12	1180759.92	Геодезический метод	0.10	-
2133	355688.93	1180765.09	Геодезический метод	0.10	-
2134	355688.44	1180766.50	Геодезический метод	0.10	-
2135	355687.33	1180767.50	Геодезический метод	0.10	-
2136	355686.63	1180767.76	Геодезический метод	0.10	-
2137	355661.95	1180772.27	Геодезический метод	0.10	-
2138	355662.83	1180777.80	Геодезический метод	0.10	-
2139	355667.98	1180782.76	Геодезический метод	0.10	-
2140	355668.44	1180783.93	Геодезический метод	0.10	-
2141	355669.19	1180787.74	Геодезический метод	0.10	-

3. Сведения о характерных точках части (частей) границы объекта

Обозначение характерных точек части границы	Координаты, м		Метод определения координат характерной точки	Средняя квадратическая погрешность положения характерной точки (Mt), м	Описание обозначения точки на местности (при наличии)
	X	Y			
1	2	3	4	5	6
2142	355667.72	1180788.00	Геодезический метод	0.10	-
2143	355667.95	1180789.48	Геодезический метод	0.10	-
2144	355665.79	1180789.86	Геодезический метод	0.10	-
2145	355665.53	1180788.40	Геодезический метод	0.10	-
2146	355662.92	1180788.86	Геодезический метод	0.10	-
2147	355662.61	1180785.83	Геодезический метод	0.10	-
2148	355659.07	1180782.51	Геодезический метод	0.10	-
2149	355645.94	1180784.88	Геодезический метод	0.10	-
2150	355648.07	1180791.22	Геодезический метод	0.10	-
2151	355648.98	1180795.91	Геодезический метод	0.10	-
2152	355647.66	1180796.15	Геодезический метод	0.10	-
2153	355647.92	1180797.57	Геодезический метод	0.10	-
2154	355645.64	1180797.98	Геодезический метод	0.10	-
2155	355645.38	1180796.55	Геодезический метод	0.10	-
2156	355643.11	1180796.95	Геодезический метод	0.10	-
2157	355642.21	1180792.49	Геодезический метод	0.10	-
2158	355639.95	1180785.93	Геодезический метод	0.10	-
2159	355583.78	1180795.94	Геодезический метод	0.10	-
2160	355587.32	1180815.67	Геодезический метод	0.10	-
2161	355603.70	1180812.79	Геодезический метод	0.10	-
2162	355625.72	1180808.67	Геодезический метод	0.10	-
2163	355627.14	1180809.13	Геодезический метод	0.10	-
2164	355628.16	1180810.22	Геодезический метод	0.10	-
2165	355630.38	1180819.06	Геодезический метод	0.10	-
2166	355628.63	1180819.37	Геодезический метод	0.10	-

3. Сведения о характерных точках части (частей) границы объекта

Обозначение характерных точек части границы	Координаты, м		Метод определения координат характерной точки	Средняя квадратическая погрешность положения характерной точки (Mt), м	Описание обозначения точки на местности (при наличии)
	X	Y			
1	2	3	4	5	6
2167	355628.87	1180820.75	Геодезический метод	0.10	-
2168	355626.85	1180821.11	Геодезический метод	0.10	-
2169	355626.61	1180819.73	Геодезический метод	0.10	-
2170	355623.93	1180820.21	Геодезический метод	0.10	-
2171	355623.08	1180815.19	Геодезический метод	0.10	-
2172	355607.82	1180818.11	Геодезический метод	0.10	-
2173	355610.48	1180830.72	Геодезический метод	0.10	-
2174	355609.28	1180830.93	Геодезический метод	0.10	-
2175	355609.52	1180832.32	Геодезический метод	0.10	-
2176	355607.54	1180832.66	Геодезический метод	0.10	-
2177	355607.30	1180831.29	Геодезический метод	0.10	-
2178	355604.59	1180831.77	Геодезический метод	0.10	-
2179	355601.92	1180819.20	Геодезический метод	0.10	-
2180	355587.90	1180821.66	Геодезический метод	0.10	-
2181	355587.92	1180824.81	Геодезический метод	0.10	-
2182	355588.40	1180827.98	Геодезический метод	0.10	-
2183	355587.41	1180828.16	Геодезический метод	0.10	-
2184	355587.66	1180829.54	Геодезический метод	0.10	-
2185	355585.64	1180829.90	Геодезический метод	0.10	-
2186	355585.39	1180828.52	Геодезический метод	0.10	-
2187	355582.55	1180829.00	Геодезический метод	0.10	-
2188	355581.92	1180825.20	Геодезический метод	0.10	-
2189	355581.89	1180819.42	Геодезический метод	0.10	-
2190	355578.24	1180799.03	Геодезический метод	0.10	-
2191	355577.69	1180800.53	Геодезический метод	0.10	-

3. Сведения о характерных точках части (частей) границы объекта					
Обозначение характерных точек части границы	Координаты, м		Метод определения координат характерной точки	Средняя квадратическая погрешность положения характерной точки (Mt), м	Описание обозначения точки на местности (при наличии)
	X	Y			
1	2	3	4	5	6
2192	355575.88	1180801.79	Геодезический метод	0.10	-
2193	355569.78	1180802.85	Геодезический метод	0.10	-
2194	355569.34	1180800.42	Геодезический метод	0.10	-
2195	355567.96	1180800.67	Геодезический метод	0.10	-
2196	355567.57	1180798.50	Геодезический метод	0.10	-
2197	355568.95	1180798.25	Геодезический метод	0.10	-
2198	355568.73	1180796.99	Геодезический метод	0.10	-
2199	355572.75	1180796.26	Геодезический метод	0.10	-
2200	355573.28	1180794.12	Геодезический метод	0.10	-
2201	355570.84	1180781.36	Геодезический метод	0.10	-
2202	355566.08	1180782.15	Геодезический метод	0.10	-
2203	355565.63	1180779.69	Геодезический метод	0.10	-
2204	355564.26	1180779.94	Геодезический метод	0.10	-
2205	355563.87	1180777.77	Геодезический метод	0.10	-
2206	355565.25	1180777.52	Геодезический метод	0.10	-
2207	355565.03	1180776.29	Геодезический метод	0.10	-
2208	355569.77	1180775.46	Геодезический метод	0.10	-
2209	355567.15	1180760.53	Геодезический метод	0.10	-
2210	355562.36	1180761.34	Геодезический метод	0.10	-
2211	355561.93	1180758.96	Геодезический метод	0.10	-
2212	355560.55	1180759.20	Геодезический метод	0.10	-
2213	355560.16	1180757.04	Геодезический метод	0.10	-
2214	355561.54	1180756.79	Геодезический метод	0.10	-
2215	355561.20	1180754.84	Геодезический метод	0.10	-
2216	355566.03	1180754.34	Геодезический метод	0.10	-

3. Сведения о характерных точках части (частей) границы объекта

Обозначение характерных точек части границы	Координаты, м		Метод определения координат характерной точки	Средняя квадратическая погрешность положения характерной точки (Mt), м	Описание обозначения точки на местности (при наличии)
	X	Y			
1	2	3	4	5	6
2217	355563.02	1180738.17	Геодезический метод	0.10	-
2218	355558.39	1180739.16	Геодезический метод	0.10	-
2219	355558.03	1180737.13	Геодезический метод	0.10	-
2220	355556.65	1180737.38	Геодезический метод	0.10	-
2221	355556.26	1180735.21	Геодезический метод	0.10	-
2222	355557.64	1180734.97	Геодезический метод	0.10	-
2223	355557.21	1180732.54	Геодезический метод	0.10	-
2224	355561.85	1180731.97	Геодезический метод	0.10	-
2225	355559.67	1180720.65	Геодезический метод	0.10	-
2226	355557.94	1180710.01	Геодезический метод	0.10	-
2227	355553.29	1180710.64	Геодезический метод	0.10	-
2228	355552.25	1180704.80	Геодезический метод	0.10	-
2229	355560.61	1180703.60	Геодезический метод	0.10	-
2230	355562.03	1180704.06	Геодезический метод	0.10	-
2231	355563.05	1180705.15	Геодезический метод	0.10	-
2232	355563.39	1180706.18	Геодезический метод	0.10	-
2233	355565.12	1180716.80	Геодезический метод	0.10	-
2234	355568.85	1180716.13	Геодезический метод	0.10	-
2235	355566.22	1180699.85	Геодезический метод	0.10	-
2236	355565.71	1180699.66	Геодезический метод	0.10	-
2237	355564.36	1180698.21	Геодезический метод	0.10	-
2238	355559.35	1180692.76	Геодезический метод	0.10	-
2239	355535.45	1180698.08	Геодезический метод	0.10	-
2240	355524.29	1180699.91	Геодезический метод	0.10	-
2241	355522.33	1180699.66	Геодезический метод	0.10	-

3. Сведения о характерных точках части (частей) границы объекта

Обозначение характерных точек части границы	Координаты, м		Метод определения координат характерной точки	Средняя квадратическая погрешность положения характерной точки (Mt), м	Описание обозначения точки на местности (при наличии)
	X	Y			
1	2	3	4	5	6
2242	355520.61	1180698.67	Геодезический метод	0.10	-
2243	355519.41	1180697.09	Геодезический метод	0.10	-
2244	355509.24	1180662.39	Геодезический метод	0.10	-
2245	355503.35	1180634.77	Геодезический метод	0.10	-
2246	355497.92	1180624.45	Геодезический метод	0.10	-
2247	355482.73	1180612.55	Геодезический метод	0.10	-
2248	355481.46	1180611.19	Геодезический метод	0.10	-
2249	355480.70	1180609.24	Геодезический метод	0.10	-
2250	355480.80	1180607.25	Геодезический метод	0.10	-
2251	355481.61	1180605.57	Геодезический метод	0.10	-
2252	355482.33	1180604.86	Геодезический метод	0.10	-
2253	355481.52	1180595.74	Геодезический метод	0.10	-
2254	355478.62	1180601.79	Геодезический метод	0.10	-
2255	355464.60	1180618.20	Геодезический метод	0.10	-
2256	355473.58	1180662.93	Геодезический метод	0.10	-
2257	355478.02	1180690.96	Геодезический метод	0.10	-
2258	355487.79	1180688.67	Геодезический метод	0.10	-
2259	355488.90	1180694.50	Геодезический метод	0.10	-
2260	355479.07	1180696.88	Геодезический метод	0.10	-
2261	355481.64	1180709.78	Геодезический метод	0.10	-
2262	355491.46	1180708.01	Геодезический метод	0.10	-
2263	355492.56	1180713.82	Геодезический метод	0.10	-
2264	355482.82	1180715.66	Геодезический метод	0.10	-
2265	355484.15	1180722.27	Геодезический метод	0.10	-
2266	355493.81	1180720.42	Геодезический метод	0.10	-

3. Сведения о характерных точках части (частей) границы объекта

Обозначение характерных точек части границы	Координаты, м		Метод определения координат характерной точки	Средняя квадратическая погрешность положения характерной точки (Mt), м	Описание обозначения точки на местности (при наличии)
	X	Y			
1	2	3	4	5	6
2267	355494.91	1180726.23	Геодезический метод	0.10	-
2268	355485.39	1180728.14	Геодезический метод	0.10	-
2269	355488.62	1180742.84	Геодезический метод	0.10	-
2270	355497.70	1180740.93	Геодезический метод	0.10	-
2271	355498.81	1180746.78	Геодезический метод	0.10	-
2272	355489.84	1180748.71	Геодезический метод	0.10	-
2273	355490.60	1180752.64	Геодезический метод	0.10	-
2274	355499.61	1180751.00	Геодезический метод	0.10	-
2275	355500.71	1180756.81	Геодезический метод	0.10	-
2276	355491.78	1180758.52	Геодезический метод	0.10	-
2277	355495.17	1180774.98	Геодезический метод	0.10	-
2278	355503.95	1180773.80	Геодезический метод	0.10	-
2279	355505.40	1180781.41	Геодезический метод	0.10	-
2280	355506.67	1180781.18	Геодезический метод	0.10	-
2281	355506.94	1180782.79	Геодезический метод	0.10	-
2282	355499.85	1180784.07	Геодезический метод	0.10	-
2283	355499.46	1180782.03	Геодезический метод	0.10	-
2284	355495.45	1180782.77	Геодезический метод	0.10	-
2285	355492.70	1180781.57	Геодезический метод	0.10	-
2286	355489.43	1180782.76	Геодезический метод	0.10	-
2287	355489.53	1180783.87	Геодезический метод	0.10	-
2288	355483.77	1180784.93	Геодезический метод	0.10	-
2289	355483.60	1180784.27	Геодезический метод	0.10	-
2290	355469.76	1180786.65	Геодезический метод	0.10	-
2291	355469.89	1180787.49	Геодезический метод	0.10	-

3. Сведения о характерных точках части (частей) границы объекта

Обозначение характерных точек части границы	Координаты, м		Метод определения координат характерной точки	Средняя квадратическая погрешность положения характерной точки (Mt), м	Описание обозначения точки на местности (при наличии)
	X	Y			
1	2	3	4	5	6
2292	355464.06	1180788.56	Геодезический метод	0.10	-
2293	355463.05	1180784.37	Геодезический метод	0.10	-
2294	355463.36	1180782.90	Геодезический метод	0.10	-
2295	355464.34	1180781.77	Геодезический метод	0.10	-
2296	355465.49	1180781.29	Геодезический метод	0.10	-
2297	355485.28	1180777.89	Геодезический метод	0.10	-
2298	355489.34	1180776.41	Геодезический метод	0.10	-
2299	355483.39	1180746.99	Геодезический метод	0.10	-
2300	355478.85	1180726.33	Геодезический метод	0.10	-
2301	355472.58	1180695.00	Геодезический метод	0.10	-
2302	355467.66	1180663.87	Геодезический метод	0.10	-
2303	355459.91	1180625.36	Геодезический метод	0.10	-
2304	355458.99	1180626.53	Геодезический метод	0.10	-
2305	355457.61	1180627.11	Геодезический метод	0.10	-
2306	355456.12	1180626.95	Геодезический метод	0.10	-
2307	355454.90	1180626.10	Геодезический метод	0.10	-
2308	355454.23	1180624.76	Геодезический метод	0.10	-
2309	355448.58	1180600.88	Геодезический метод	0.10	-
2310	355444.60	1180578.80	Геодезический метод	0.10	-
2311	355397.80	1180589.22	Геодезический метод	0.10	-
2312	355416.40	1180612.48	Геодезический метод	0.10	-
2313	355425.84	1180643.29	Геодезический метод	0.10	-
2314	355431.23	1180672.14	Геодезический метод	0.10	-
2315	355430.86	1180673.59	Геодезический метод	0.10	-
2316	355429.84	1180674.68	Геодезический метод	0.10	-

3. Сведения о характерных точках части (частей) границы объекта

Обозначение характерных точек части границы	Координаты, м		Метод определения координат характерной точки	Средняя квадратическая погрешность положения характерной точки (Mt), м	Описание обозначения точки на местности (при наличии)
	X	Y			
1	2	3	4	5	6
2317	355428.42	1180675.14	Геодезический метод	0.10	-
2318	355426.95	1180674.86	Геодезический метод	0.10	-
2319	355425.80	1180673.91	Геодезический метод	0.10	-
2320	355425.29	1180672.76	Геодезический метод	0.10	-
2321	355419.96	1180644.51	Геодезический метод	0.10	-
2322	355410.96	1180615.13	Геодезический метод	0.10	-
2323	355391.19	1180590.61	Геодезический метод	0.10	-
2324	355350.45	1180597.75	Геодезический метод	0.10	-
2325	355354.58	1180630.80	Геодезический метод	0.10	-
2326	355358.39	1180658.45	Геодезический метод	0.10	-
2327	355364.88	1180692.41	Геодезический метод	0.10	-
2328	355374.39	1180690.96	Геодезический метод	0.10	-
2329	355403.00	1180687.33	Геодезический метод	0.10	-
2330	355426.29	1180684.17	Геодезический метод	0.10	-
2331	355427.71	1180684.63	Геодезический метод	0.10	-
2332	355428.73	1180685.72	Геодезический метод	0.10	-
2333	355429.06	1180686.67	Геодезический метод	0.10	-
2334	355429.48	1180690.10	Геодезический метод	0.10	-
2335	355423.65	1180690.88	Геодезический метод	0.10	-
2336	355423.55	1180690.55	Геодезический метод	0.10	-
2337	355406.71	1180692.88	Геодезический метод	0.10	-
2338	355407.44	1180698.25	Геодезический метод	0.10	-
2339	355404.29	1180698.67	Геодезический метод	0.10	-
2340	355404.17	1180697.80	Геодезический метод	0.10	-
2341	355401.43	1180698.16	Геодезический метод	0.10	-

3. Сведения о характерных точках части (частей) границы объекта

Обозначение характерных точек части границы	Координаты, м		Метод определения координат характерной точки	Средняя квадратическая погрешность положения характерной точки (Mt), м	Описание обозначения точки на местности (при наличии)
	X	Y			
1	2	3	4	5	6
2342	355400.76	1180693.67	Геодезический метод	0.10	-
2343	355378.09	1180696.54	Геодезический метод	0.10	-
2344	355378.09	1180696.85	Геодезический метод	0.10	-
2345	355372.20	1180697.63	Геодезический метод	0.10	-
2346	355372.15	1180697.37	Геодезический метод	0.10	-
2347	355362.19	1180698.80	Геодезический метод	0.10	-
2348	355360.79	1180698.28	Геодезический метод	0.10	-
2349	355359.81	1180697.15	Геодезический метод	0.10	-
2350	355357.50	1180686.17	Геодезический метод	0.10	-
2351	355352.44	1180659.23	Геодезический метод	0.10	-
2352	355349.02	1180634.42	Геодезический метод	0.10	-
2353	355336.87	1180635.59	Геодезический метод	0.10	-
2354	355327.58	1180636.89	Геодезический метод	0.10	-
2355	355330.32	1180654.98	Геодезический метод	0.10	-
2356	355326.75	1180655.55	Геодезический метод	0.10	-
2357	355326.71	1180655.29	Геодезический метод	0.10	-
2358	355324.43	1180655.65	Геодезический метод	0.10	-
2359	355321.66	1180637.86	Геодезический метод	0.10	-
2360	355319.13	1180638.21	Геодезический метод	0.10	-
2361	355317.73	1180637.69	Геодезический метод	0.10	-
2362	355316.50	1180635.84	Геодезический метод	0.10	-
2363	355315.93	1180632.21	Геодезический метод	0.10	-
2364	355319.33	1180631.67	Геодезический метод	0.10	-
2365	355319.38	1180631.94	Геодезический метод	0.10	-
2366	355321.84	1180631.55	Геодезический метод	0.10	-

3. Сведения о характерных точках части (частей) границы объекта

Обозначение характерных точек части границы	Координаты, м		Метод определения координат характерной точки	Средняя квадратическая погрешность положения характерной точки (Mt), м	Описание обозначения точки на местности (при наличии)
	X	Y			
1	2	3	4	5	6
2367	355336.29	1180629.62	Геодезический метод	0.10	-
2368	355348.24	1180628.47	Геодезический метод	0.10	-
2369	355344.79	1180600.88	Геодезический метод	0.10	-
2370	355337.47	1180600.02	Геодезический метод	0.10	-
2371	355287.71	1180609.01	Геодезический метод	0.10	-
2372	355236.13	1180617.71	Геодезический метод	0.10	-
2373	355189.25	1180626.67	Геодезический метод	0.10	-
2374	355191.86	1180639.03	Геодезический метод	0.10	-
2375	355196.77	1180638.12	Геодезический метод	0.10	-
2376	355197.86	1180643.93	Геодезический метод	0.10	-
2377	355196.45	1180644.21	Геодезический метод	0.10	-
2378	355198.73	1180654.59	Геодезический метод	0.10	-
2379	355199.83	1180654.41	Геодезический метод	0.10	-
2380	355200.93	1180660.24	Геодезический метод	0.10	-
2381	355199.75	1180660.51	Геодезический метод	0.10	-
2382	355202.62	1180684.31	Геодезический метод	0.10	-
2383	355205.42	1180684.17	Геодезический метод	0.10	-
2384	355206.52	1180689.98	Геодезический метод	0.10	-
2385	355203.93	1180690.23	Геодезический метод	0.10	-
2386	355207.49	1180702.17	Геодезический метод	0.10	-
2387	355208.77	1180701.95	Геодезический метод	0.10	-
2388	355209.86	1180707.78	Геодезический метод	0.10	-
2389	355207.59	1180708.30	Геодезический метод	0.10	-
2390	355212.07	1180727.48	Геодезический метод	0.10	-
2391	355234.26	1180720.48	Геодезический метод	0.10	-

3. Сведения о характерных точках части (частей) границы объекта

Обозначение характерных точек части границы	Координаты, м		Метод определения координат характерной точки	Средняя квадратическая погрешность положения характерной точки (Mt), м	Описание обозначения точки на местности (при наличии)
	X	Y			
1	2	3	4	5	6
2392	355265.17	1180710.43	Геодезический метод	0.10	-
2393	355277.50	1180707.04	Геодезический метод	0.10	-
2394	355278.95	1180707.38	Геодезический метод	0.10	-
2395	355280.06	1180708.38	Геодезический метод	0.10	-
2396	355281.54	1180712.69	Геодезический метод	0.10	-
2397	355275.84	1180714.44	Геодезический метод	0.10	-
2398	355275.60	1180713.71	Геодезический метод	0.10	-
2399	355269.75	1180715.37	Геодезический метод	0.10	-
2400	355269.96	1180716.25	Геодезический метод	0.10	-
2401	355264.36	1180717.96	Геодезический метод	0.10	-
2402	355264.00	1180717.10	Геодезический метод	0.10	-
2403	355251.02	1180721.27	Геодезический метод	0.10	-
2404	355251.18	1180722.00	Геодезический метод	0.10	-
2405	355233.24	1180727.51	Геодезический метод	0.10	-
2406	355210.07	1180734.32	Геодезический метод	0.10	-
2407	355208.60	1180734.04	Геодезический метод	0.10	-
2408	355207.45	1180733.09	Геодезический метод	0.10	-
2409	355206.94	1180731.94	Геодезический метод	0.10	-
2410	355190.02	1180659.32	Геодезический метод	0.10	-
2411	355183.36	1180627.84	Геодезический метод	0.10	-
2412	355163.88	1180631.82	Геодезический метод	0.10	-
2413	355176.56	1180682.35	Геодезический метод	0.10	-
2414	355184.64	1180725.46	Геодезический метод	0.10	-
2415	355198.67	1180726.65	Геодезический метод	0.10	-
2416	355199.93	1180727.45	Геодезический метод	0.10	-

3. Сведения о характерных точках части (частей) границы объекта

Обозначение характерных точек части границы	Координаты, м		Метод определения координат характерной точки	Средняя квадратическая погрешность положения характерной точки (Mt), м	Описание обозначения точки на местности (при наличии)
	X	Y			
1	2	3	4	5	6
2417	355200.65	1180728.76	Геодезический метод	0.10	-
2418	355206.77	1180765.21	Геодезический метод	0.10	-
2419	355208.90	1180775.79	Геодезический метод	0.10	-
2420	355214.27	1180808.18	Геодезический метод	0.10	-
2421	355224.49	1180861.40	Геодезический метод	0.10	-
2422	355239.53	1180910.36	Геодезический метод	0.10	-
2423	355257.72	1180907.68	Геодезический метод	0.10	-
2424	355306.93	1180894.67	Геодезический метод	0.10	-
2425	355357.22	1180886.85	Геодезический метод	0.10	-
2426	355386.86	1180880.54	Геодезический метод	0.10	-
2427	355414.32	1180875.19	Геодезический метод	0.10	-
2428	355432.58	1180860.94	Геодезический метод	0.10	-
2429	355432.43	1180859.84	Геодезический метод	0.10	-
2430	355439.26	1180858.64	Геодезический метод	0.10	-
2431	355440.21	1180864.47	Геодезический метод	0.10	-
2432	355437.17	1180864.97	Геодезический метод	0.10	-
2433	355416.99	1180880.66	Геодезический метод	0.10	-
2434	355416.29	1180880.92	Геодезический метод	0.10	-
2435	355387.94	1180886.44	Геодезический метод	0.10	-
2436	355365.76	1180891.17	Геодезический метод	0.10	-
2437	355369.96	1180893.73	Геодезический метод	0.10	-
2438	355393.41	1180888.56	Геодезический метод	0.10	-
2439	355403.83	1180886.80	Геодезический метод	0.10	-
2440	355418.47	1180886.20	Геодезический метод	0.10	-
2441	355453.69	1180880.55	Геодезический метод	0.10	-

3. Сведения о характерных точках части (частей) границы объекта

Обозначение характерных точек части границы	Координаты, м		Метод определения координат характерной точки	Средняя квадратическая погрешность положения характерной точки (M _t), м	Описание обозначения точки на местности (при наличии)
	X	Y			
1	2	3	4	5	6
2442	355455.16	1180880.77	Геодезический метод	0.10	-
2443	355456.35	1180881.67	Геодезический метод	0.10	-
2444	355456.97	1180883.07	Геодезический метод	0.10	-
2445	355457.35	1180885.68	Геодезический метод	0.10	-
2446	355442.20	1180888.24	Геодезический метод	0.10	-
2447	355432.00	1180889.99	Геодезический метод	0.10	-
2448	355416.84	1180892.55	Геодезический метод	0.10	-
2449	355416.07	1180892.30	Геодезический метод	0.10	-
2450	355407.31	1180892.66	Геодезический метод	0.10	-
2451	355407.45	1180894.22	Геодезический метод	0.10	-
2452	355401.64	1180895.22	Геодезический метод	0.10	-
2453	355401.34	1180893.28	Геодезический метод	0.10	-
2454	355397.18	1180894.00	Геодезический метод	0.10	-
2455	355397.33	1180895.95	Геодезический метод	0.10	-
2456	355391.52	1180896.93	Геодезический метод	0.10	-
2457	355391.27	1180895.16	Геодезический метод	0.10	-
2458	355382.80	1180897.00	Геодезический метод	0.10	-
2459	355382.97	1180898.36	Геодезический метод	0.10	-
2460	355367.25	1180901.02	Геодезический метод	0.10	-
2461	355366.78	1180898.82	Геодезический метод	0.10	-
2462	355357.12	1180892.94	Геодезический метод	0.10	-
2463	355308.11	1180900.56	Геодезический метод	0.10	-
2464	355261.74	1180912.82	Геодезический метод	0.10	-
2465	355262.76	1180918.68	Геодезический метод	0.10	-
2466	355297.79	1180929.89	Геодезический метод	0.10	-

3. Сведения о характерных точках части (частей) границы объекта

Обозначение характерных точек части границы	Координаты, м		Метод определения координат характерной точки	Средняя квадратическая погрешность положения характерной точки (Mt), м	Описание обозначения точки на местности (при наличии)
	X	Y			
1	2	3	4	5	6
2467	355331.77	1180939.41	Геодезический метод	0.10	-
2468	355329.55	1180927.43	Геодезический метод	0.10	-
2469	355328.88	1180918.27	Геодезический метод	0.10	-
2470	355329.43	1180916.88	Геодезический метод	0.10	-
2471	355330.58	1180915.93	Геодезический метод	0.10	-
2472	355331.30	1180915.70	Геодезический метод	0.10	-
2473	355334.97	1180915.23	Геодезический метод	0.10	-
2474	355337.57	1180929.81	Геодезический метод	0.10	-
2475	355336.10	1180929.97	Геодезический метод	0.10	-
2476	355338.01	1180940.09	Геодезический метод	0.10	-
2477	355339.23	1180940.04	Геодезический метод	0.10	-
2478	355341.79	1180954.82	Геодезический метод	0.10	-
2479	355340.69	1180954.97	Геодезический метод	0.10	-
2480	355342.42	1180964.80	Геодезический метод	0.10	-
2481	355343.50	1180965.08	Геодезический метод	0.10	-
2482	355344.34	1180970.57	Геодезический метод	0.10	-
2483	355343.50	1180970.72	Геодезический метод	0.10	-
2484	355344.67	1180976.77	Геодезический метод	0.10	-
2485	355343.10	1180978.01	Геодезический метод	0.10	-
2486	355348.71	1180984.88	Геодезический метод	0.10	-
2487	355349.82	1180984.06	Геодезический метод	0.10	-
2488	355355.08	1180986.09	Геодезический метод	0.10	-
2489	355355.42	1180984.98	Геодезический метод	0.10	-
2490	355360.97	1180987.00	Геодезический метод	0.10	-
2491	355360.79	1180988.21	Геодезический метод	0.10	-

3. Сведения о характерных точках части (частей) границы объекта

Обозначение характерных точек части границы	Координаты, м		Метод определения координат характерной точки	Средняя квадратическая погрешность положения характерной точки (M _t), м	Описание обозначения точки на местности (при наличии)
	X	Y			
1	2	3	4	5	6
2492	355371.43	1180991.94	Геодезический метод	0.10	-
2493	355372.01	1180991.10	Геодезический метод	0.10	-
2494	355380.96	1180994.39	Геодезический метод	0.10	-
2495	355386.34	1180996.37	Геодезический метод	0.10	-
2496	355386.20	1180997.69	Геодезический метод	0.10	-
2497	355396.19	1181001.20	Геодезический метод	0.10	-
2498	355396.61	1181000.24	Геодезический метод	0.10	-
2499	355409.46	1181005.00	Геодезический метод	0.10	-
2500	355409.21	1181006.02	Геодезический метод	0.10	-
2501	355415.01	1181008.06	Геодезический метод	0.10	-
2502	355415.99	1181005.12	Геодезический метод	0.10	-
2503	355418.30	1181005.98	Геодезический метод	0.10	-
2504	355420.47	1181005.54	Геодезический метод	0.10	-
2505	355420.64	1181006.51	Геодезический метод	0.10	-
2506	355421.28	1181006.40	Геодезический метод	0.10	-
2507	355420.92	1181009.09	Геодезический метод	0.10	-
2508	355426.99	1181009.03	Геодезический метод	0.10	-
2509	355426.94	1181006.67	Геодезический метод	0.10	-
2510	355440.68	1181004.31	Геодезический метод	0.10	-
2511	355441.48	1181009.06	Геодезический метод	0.10	-
2512	355440.99	1181010.47	Геодезический метод	0.10	-
2513	355439.88	1181011.47	Геодезический метод	0.10	-
2514	355430.59	1181014.97	Геодезический метод	0.10	-
2515	355416.93	1181015.07	Геодезический метод	0.10	-
2516	355404.52	1181010.72	Геодезический метод	0.10	-

3. Сведения о характерных точках части (частей) границы объекта

Обозначение характерных точек части границы	Координаты, м		Метод определения координат характерной точки	Средняя квадратическая погрешность положения характерной точки (Mt), м	Описание обозначения точки на местности (при наличии)
	X	Y			
1	2	3	4	5	6
2517	355396.92	1181007.83	Геодезический метод	0.10	-
2518	355381.49	1181002.39	Геодезический метод	0.10	-
2519	355372.73	1180998.75	Геодезический метод	0.10	-
2520	355356.21	1180992.96	Геодезический метод	0.10	-
2521	355341.37	1180987.15	Геодезический метод	0.10	-
2522	355340.39	1180986.02	Геодезический метод	0.10	-
2523	355340.14	1180985.30	Геодезический метод	0.10	-
2524	355334.23	1180952.85	Геодезический метод	0.10	-
2525	355333.00	1180945.98	Геодезический метод	0.10	-
2526	355296.13	1180935.66	Геодезический метод	0.10	-
2527	355258.61	1180923.58	Геодезический метод	0.10	-
2528	355257.54	1180922.54	Геодезический метод	0.10	-
2529	355257.17	1180921.60	Геодезический метод	0.10	-
2530	355255.86	1180914.01	Геодезический метод	0.10	-
2531	355237.11	1180916.69	Геодезический метод	0.10	-
2532	355235.71	1180916.17	Геодезический метод	0.10	-
2533	355234.73	1180915.04	Геодезический метод	0.10	-
2534	355218.63	1180862.75	Геодезический метод	0.10	-
2535	355208.38	1180809.37	Геодезический метод	0.10	-
2536	355202.98	1180776.75	Геодезический метод	0.10	-
2537	355200.88	1180766.40	Геодезический метод	0.10	-
2538	355195.17	1180732.32	Геодезический метод	0.10	-
2539	355181.30	1180731.16	Геодезический метод	0.10	-
2540	355180.01	1180730.42	Геодезический метод	0.10	-
2541	355179.24	1180729.14	Геодезический метод	0.10	-

3. Сведения о характерных точках части (частей) границы объекта

Обозначение характерных точек части границы	Координаты, м		Метод определения координат характерной точки	Средняя квадратическая погрешность положения характерной точки (Mt), м	Описание обозначения точки на местности (при наличии)
	X	Y			
1	2	3	4	5	6
2542	355170.65	1180683.42	Геодезический метод	0.10	-
2543	355157.51	1180631.08	Геодезический метод	0.10	-
2544	355150.07	1180623.93	Геодезический метод	0.10	-
2545	355146.24	1180625.87	Геодезический метод	0.10	-
2546	355122.33	1180635.82	Геодезический метод	0.10	-
2547	355121.85	1180637.16	Геодезический метод	0.10	-
2548	355120.50	1180638.61	Геодезический метод	0.10	-
2549	355087.20	1180655.87	Геодезический метод	0.10	-
2550	355077.65	1180660.58	Геодезический метод	0.10	-
2551	355078.64	1180662.22	Геодезический метод	0.10	-
2552	355078.95	1180663.93	Геодезический метод	0.10	-
2553	355076.23	1180786.37	Геодезический метод	0.10	-
2554	355079.63	1180823.95	Геодезический метод	0.10	-
2555	355091.62	1180879.23	Геодезический метод	0.10	-
2556	355091.74	1180880.07	Геодезический метод	0.10	-
2557	355099.03	1180902.59	Геодезический метод	0.10	-
2558	355098.93	1180904.58	Геодезический метод	0.10	-
2559	355090.72	1180935.35	Геодезический метод	0.10	-
2560	355088.72	1180968.63	Геодезический метод	0.10	-
2561	355088.24	1180970.29	Геодезический метод	0.10	-
2562	355087.87	1180971.74	Геодезический метод	0.10	-
2563	355080.50	1180991.61	Геодезический метод	0.10	-
2564	355079.18	1181014.20	Геодезический метод	0.10	-
2565	355097.23	1181018.12	Геодезический метод	0.10	-
2566	355110.58	1181017.06	Геодезический метод	0.10	-

3. Сведения о характерных точках части (частей) границы объекта

Обозначение характерных точек части границы	Координаты, м		Метод определения координат характерной точки	Средняя квадратическая погрешность положения характерной точки (Mt), м	Описание обозначения точки на местности (при наличии)
	X	Y			
1	2	3	4	5	6
2567	355132.51	1181012.71	Геодезический метод	0.10	-
2568	355145.73	1181008.00	Геодезический метод	0.10	-
2569	355162.12	1180997.50	Геодезический метод	0.10	-
2570	355164.07	1180997.16	Геодезический метод	0.10	-
2571	355166.01	1180997.60	Геодезический метод	0.10	-
2572	355183.08	1181007.42	Геодезический метод	0.10	-
2573	355226.50	1180983.90	Геодезический метод	0.10	-
2574	355230.99	1180982.84	Геодезический метод	0.10	-
2575	355241.17	1180976.53	Геодезический метод	0.10	-
2576	355243.12	1180976.19	Геодезический метод	0.10	-
2577	355245.06	1180976.63	Геодезический метод	0.10	-
2578	355293.10	1181001.13	Геодезический метод	0.10	-
2579	355459.42	1181054.49	Геодезический метод	0.10	-
2580	355501.37	1181079.27	Геодезический метод	0.10	-
2581	355549.69	1181067.32	Геодезический метод	0.10	-
2582	355551.65	1181067.57	Геодезический метод	0.10	-
2583	355625.96	1181091.70	Геодезический метод	0.10	-
2584	355640.60	1181066.91	Геодезический метод	0.10	-
2585	355620.22	1180988.12	Геодезический метод	0.10	-
2586	355625.18	1180912.94	Геодезический метод	0.10	-
2587	355626.04	1180911.16	Геодезический метод	0.10	-
2588	355627.14	1180910.09	Геодезический метод	0.10	-
2589	355711.92	1180844.87	Геодезический метод	0.10	-
2590	355728.58	1180827.60	Геодезический метод	0.10	-
2591	355791.18	1180770.44	Геодезический метод	0.10	-

3. Сведения о характерных точках части (частей) границы объекта

Обозначение характерных точек части границы	Координаты, м		Метод определения координат характерной точки	Средняя квадратическая погрешность положения характерной точки (Mt), м	Описание обозначения точки на местности (при наличии)
	X	Y			
1	2	3	4	5	6
2592	355793.03	1180769.71	Геодезический метод	0.10	-
2593	355829.63	1180768.65	Геодезический метод	0.10	-
2594	355925.05	1180794.03	Геодезический метод	0.10	-
2595	355964.14	1180776.79	Геодезический метод	0.10	-
2596	355974.89	1180765.14	Геодезический метод	0.10	-
2597	356027.51	1180715.98	Геодезический метод	0.10	-
2598	356028.96	1180714.90	Геодезический метод	0.10	-
2599	356030.35	1180709.21	Геодезический метод	0.10	-
2600	356031.47	1180707.57	Геодезический метод	0.10	-
2601	356034.20	1180705.76	Геодезический метод	0.10	-
2602	356036.14	1180705.32	Геодезический метод	0.10	-
2603	356038.09	1180705.66	Геодезический метод	0.10	-
2604	356040.14	1180706.63	Геодезический метод	0.10	-
2605	356041.49	1180708.08	Геодезический метод	0.10	-
2606	356043.67	1180712.80	Геодезический метод	0.10	-
2607	356045.83	1180715.22	Геодезический метод	0.10	-
2608	356046.51	1180717.08	Геодезический метод	0.10	-
2609	356046.41	1180719.07	Геодезический метод	0.10	-
2610	356045.97	1180719.97	Геодезический метод	0.10	-
2611	356046.45	1180720.66	Геодезический метод	0.10	-
2612	356049.19	1180725.21	Геодезический метод	0.10	-
2613	356050.43	1180739.10	Геодезический метод	0.10	-
2614	356052.75	1180754.14	Геодезический метод	0.10	-
2615	356080.19	1180790.08	Геодезический метод	0.10	-
2616	356099.77	1180818.46	Геодезический метод	0.10	-

3. Сведения о характерных точках части (частей) границы объекта

Обозначение характерных точек части границы	Координаты, м		Метод определения координат характерной точки	Средняя квадратическая погрешность положения характерной точки (Mt), м	Описание обозначения точки на местности (при наличии)
	X	Y			
1	2	3	4	5	6
2617	356100.02	1180819.93	Геодезический метод	0.10	-
2618	356099.53	1180821.34	Геодезический метод	0.10	-
2619	356099.04	1180821.91	Геодезический метод	0.10	-
2620	356088.92	1180830.43	Геодезический метод	0.10	-
2621	356090.55	1180832.69	Геодезический метод	0.10	-
2622	356085.73	1180836.17	Геодезический метод	0.10	-
2623	356084.18	1180834.10	Геодезический метод	0.10	-
2624	356074.88	1180840.72	Геодезический метод	0.10	-
2625	356076.40	1180843.04	Геодезический метод	0.10	-
2626	356071.63	1180846.58	Геодезический метод	0.10	-
2627	356069.80	1180844.21	Геодезический метод	0.10	-
2628	356067.78	1180845.64	Геодезический метод	0.10	-
2629	356064.33	1180840.93	Геодезический метод	0.10	-
2630	356082.98	1180827.59	Геодезический метод	0.10	-
2631	356093.01	1180819.14	Геодезический метод	0.10	-
2632	356075.24	1180793.48	Геодезический метод	0.10	-
2633	356049.28	1180759.49	Геодезический метод	0.10	-
2634	356036.88	1180768.35	Геодезический метод	0.10	-
2635	356024.33	1180776.10	Геодезический метод	0.10	-
2636	356028.90	1180782.54	Геодезический метод	0.10	-
2637	356029.15	1180784.01	Геодезический метод	0.10	-
2638	356026.81	1180790.64	Геодезический метод	0.10	-
2639	356035.01	1180803.35	Геодезический метод	0.10	-
2640	356047.49	1180819.32	Геодезический метод	0.10	-
2641	356047.74	1180820.79	Геодезический метод	0.10	-

3. Сведения о характерных точках части (частей) границы объекта

Обозначение характерных точек части границы	Координаты, м		Метод определения координат характерной точки	Средняя квадратическая погрешность положения характерной точки (Mt), м	Описание обозначения точки на местности (при наличии)
	X	Y			
1	2	3	4	5	6
2642	356047.25	1180822.20	Геодезический метод	0.10	-
2643	356046.57	1180822.93	Геодезический метод	0.10	-
2644	356043.50	1180824.91	Геодезический метод	0.10	-
2645	356040.10	1180820.17	Геодезический метод	0.10	-
2646	356040.41	1180819.88	Геодезический метод	0.10	-
2647	356032.02	1180809.25	Геодезический метод	0.10	-
2648	356028.50	1180804.40	Геодезический метод	0.10	-
2649	356020.68	1180792.11	Геодезический метод	0.10	-
2650	356020.49	1180790.62	Геодезический метод	0.10	-
2651	356021.97	1180786.50	Геодезический метод	0.10	-
2652	356023.06	1180785.69	Геодезический метод	0.10	-
2653	356020.94	1180782.76	Геодезический метод	0.10	-
2654	356021.42	1180782.41	Геодезический метод	0.10	-
2655	356016.92	1180776.32	Геодезический метод	0.10	-
2656	356017.63	1180775.79	Геодезический метод	0.10	-
2657	356016.42	1180774.05	Геодезический метод	0.10	-
2658	356017.72	1180773.20	Геодезический метод	0.10	-
2659	356016.87	1180771.91	Геодезический метод	0.10	-
2660	356021.66	1180768.40	Геодезический метод	0.10	-
2661	356022.80	1180769.99	Геодезический метод	0.10	-
2662	356030.96	1180764.96	Геодезический метод	0.10	-
2663	356029.36	1180762.69	Геодезический метод	0.10	-
2664	356034.17	1180759.25	Геодезический метод	0.10	-
2665	356035.97	1180761.63	Геодезический метод	0.10	-
2666	356046.65	1180753.98	Геодезический метод	0.10	-

3. Сведения о характерных точках части (частей) границы объекта

Обозначение характерных точек части границы	Координаты, м		Метод определения координат характерной точки	Средняя квадратическая погрешность положения характерной точки (M _t), м	Описание обозначения точки на местности (при наличии)
	X	Y			
1	2	3	4	5	6
2667	356044.47	1180739.83	Геодезический метод	0.10	-
2668	356043.42	1180727.17	Геодезический метод	0.10	-
2669	356040.50	1180722.64	Геодезический метод	0.10	-
2670	356038.72	1180721.95	Геодезический метод	0.10	-
2671	356037.41	1180723.34	Геодезический метод	0.10	-
2672	356034.56	1180725.43	Геодезический метод	0.10	-
2673	355982.38	1180773.21	Геодезический метод	0.10	-
2674	355971.36	1180785.30	Геодезический метод	0.10	-
2675	355970.16	1180786.01	Геодезический метод	0.10	-
2676	355926.87	1180805.91	Геодезический метод	0.10	-
2677	355924.89	1180806.06	Геодезический метод	0.10	-
2678	355828.26	1180780.31	Геодезический метод	0.10	-
2679	355796.57	1180781.26	Геодезический метод	0.10	-
2680	355736.24	1180836.40	Геодезический метод	0.10	-
2681	355719.26	1180853.63	Геодезический метод	0.10	-
2682	355636.43	1180917.47	Геодезический метод	0.10	-
2683	355633.20	1180966.72	Геодезический метод	0.10	-
2684	355631.88	1180986.95	Геодезический метод	0.10	-
2685	355652.71	1181067.62	Геодезический метод	0.10	-
2686	355652.51	1181069.60	Геодезический метод	0.10	-
2687	355651.94	1181070.83	Геодезический метод	0.10	-
2688	355632.89	1181102.89	Геодезический метод	0.10	-
2689	355631.34	1181104.12	Геодезический метод	0.10	-
2690	355629.43	1181104.66	Геодезический метод	0.10	-
2691	355627.47	1181104.41	Геодезический метод	0.10	-

3. Сведения о характерных точках части (частей) границы объекта

Обозначение характерных точек части границы	Координаты, м		Метод определения координат характерной точки	Средняя квадратическая погрешность положения характерной точки (Mt), м	Описание обозначения точки на местности (при наличии)
	X	Y			
1	2	3	4	5	6
2692	355549.82	1181079.19	Геодезический метод	0.10	-
2693	355500.68	1181091.33	Геодезический метод	0.10	-
2694	355498.72	1181091.08	Геодезический метод	0.10	-
2695	355497.57	1181090.52	Геодезический метод	0.10	-
2696	355454.53	1181064.77	Геодезический метод	0.10	-
2697	355288.43	1181011.16	Геодезический метод	0.10	-
2698	355243.65	1180988.21	Геодезический метод	0.10	-
2699	355236.74	1180992.27	Геодезический метод	0.10	-
2700	355185.17	1181020.71	Геодезический метод	0.10	-
2701	355183.21	1181020.96	Геодезический метод	0.10	-
2702	355181.30	1181020.42	Геодезический метод	0.10	-
2703	355163.69	1181009.60	Геодезический метод	0.10	-
2704	355151.41	1181017.91	Геодезический метод	0.10	-
2705	355135.60	1181023.53	Геодезический метод	0.10	-
2706	355111.83	1181028.42	Геодезический метод	0.10	-
2707	355096.78	1181029.74	Геодезический метод	0.10	-
2708	355073.69	1181024.92	Геодезический метод	0.10	-
2709	355070.59	1181024.00	Геодезический метод	0.10	-
2710	355069.04	1181022.77	Геодезический метод	0.10	-
2711	355068.09	1181021.03	Геодезический метод	0.10	-
2712	355067.89	1181019.05	Геодезический метод	0.10	-
2713	355069.69	1180988.84	Геодезический метод	0.10	-
2714	355077.89	1180967.20	Геодезический метод	0.10	-
2715	355080.18	1180934.27	Геодезический метод	0.10	-
2716	355080.33	1180932.05	Геодезический метод	0.10	-

3. Сведения о характерных точках части (частей) границы объекта

Обозначение характерных точек части границы	Координаты, м		Метод определения координат характерной точки	Средняя квадратическая погрешность положения характерной точки (Mt), м	Описание обозначения точки на местности (при наличии)
	X	Y			
1	2	3	4	5	6
2717	355087.77	1180903.31	Геодезический метод	0.10	-
2718	355081.48	1180883.41	Геодезический метод	0.10	-
2719	355081.29	1180882.56	Геодезический метод	0.10	-
2720	355080.64	1180880.86	Геодезический метод	0.10	-
2721	355068.39	1180825.69	Геодезический метод	0.10	-
2722	355064.91	1180786.98	Геодезический метод	0.10	-
2723	355068.17	1180667.52	Геодезический метод	0.10	-
2724	355067.85	1180667.36	Геодезический метод	0.10	-
2725	355022.08	1180690.42	Геодезический метод	0.10	-
2726	355020.10	1180690.57	Геодезический метод	0.10	-
2727	355018.03	1180690.01	Геодезический метод	0.10	-
2728	355001.74	1180698.05	Геодезический метод	0.10	-
2729	354999.01	1180700.48	Геодезический метод	0.10	-
2730	355010.14	1180723.14	Геодезический метод	0.10	-
2731	355014.51	1180734.34	Геодезический метод	0.10	-
2732	355017.63	1180747.72	Геодезический метод	0.10	-
2733	355018.48	1180758.88	Геодезический метод	0.10	-
2734	355018.40	1180785.81	Геодезический метод	0.10	-
2735	355018.90	1180837.02	Геодезический метод	0.10	-
2736	355020.38	1180943.00	Геодезический метод	0.10	-
2737	355042.90	1180886.80	Геодезический метод	0.10	-
2738	355044.05	1180885.85	Геодезический метод	0.10	-
2739	355045.52	1180885.57	Геодезический метод	0.10	-
2740	355046.94	1180886.03	Геодезический метод	0.10	-
2741	355047.96	1180887.12	Геодезический метод	0.10	-

3. Сведения о характерных точках части (частей) границы объекта

Обозначение характерных точек части границы	Координаты, м		Метод определения координат характерной точки	Средняя квадратическая погрешность положения характерной точки (Mt), м	Описание обозначения точки на местности (при наличии)
	X	Y			
1	2	3	4	5	6
2742	355048.33	1180888.57	Геодезический метод	0.10	-
2743	355048.17	1180889.56	Геодезический метод	0.10	-
2744	355020.59	1180958.66	Геодезический метод	0.10	-
2745	355021.54	1181086.38	Геодезический метод	0.10	-
2746	355022.97	1181107.28	Геодезический метод	0.10	-
2747	355024.65	1181116.04	Геодезический метод	0.10	-
2748	355030.45	1181132.75	Геодезический метод	0.10	-
2749	355039.25	1181148.15	Геодезический метод	0.10	-
2750	355064.26	1181184.65	Геодезический метод	0.10	-
2751	355085.36	1181215.01	Геодезический метод	0.10	-
2752	355088.94	1181221.49	Геодезический метод	0.10	-
2753	355091.30	1181229.16	Геодезический метод	0.10	-
2754	355098.39	1181266.82	Геодезический метод	0.10	-
2755	355115.94	1181365.49	Геодезический метод	0.10	-
2756	355120.19	1181390.73	Геодезический метод	0.10	-
2757	355123.59	1181407.40	Геодезический метод	0.10	-
2758	355126.14	1181415.11	Геодезический метод	0.10	-
2759	355130.98	1181425.91	Геодезический метод	0.10	-
2760	355137.62	1181436.64	Геодезический метод	0.10	-
2761	355214.64	1181522.62	Геодезический метод	0.10	-
2762	355242.56	1181554.24	Геодезический метод	0.10	-
2763	355253.39	1181567.26	Геодезический метод	0.10	-
2764	355257.47	1181572.62	Геодезический метод	0.10	-
2765	355260.54	1181579.16	Геодезический метод	0.10	-
2766	355262.40	1181585.71	Геодезический метод	0.10	-

3. Сведения о характерных точках части (частей) границы объекта

Обозначение характерных точек части границы	Координаты, м		Метод определения координат характерной точки	Средняя квадратическая погрешность положения характерной точки (M _t), м	Описание обозначения точки на местности (при наличии)
	X	Y			
1	2	3	4	5	6
2767	355267.18	1181645.21	Геодезический метод	0.10	-
2768	355274.38	1181740.31	Геодезический метод	0.10	-
2769	355273.77	1181741.68	Геодезический метод	0.10	-
2770	355272.58	1181742.58	Геодезический метод	0.10	-
2771	355271.11	1181742.80	Геодезический метод	0.10	-
2772	355269.71	1181742.28	Геодезический метод	0.10	-
2773	355268.73	1181741.15	Геодезический метод	0.10	-
2774	355268.44	1181740.19	Геодезический метод	0.10	-
2775	355261.18	1181645.50	Геодезический метод	0.10	-
2776	355256.43	1181586.43	Геодезический метод	0.10	-
2777	355254.89	1181581.22	Геодезический метод	0.10	-
2778	355252.16	1181575.42	Геодезический метод	0.10	-
2779	355248.65	1181570.94	Геодезический метод	0.10	-
2780	355237.95	1181558.07	Геодезический метод	0.10	-
2781	355210.26	1181526.73	Геодезический метод	0.10	-
2782	355132.62	1181439.95	Геодезический метод	0.10	-
2783	355125.63	1181428.66	Геодезический метод	0.10	-
2784	355120.46	1181417.04	Геодезический метод	0.10	-
2785	355117.74	1181408.71	Геодезический метод	0.10	-
2786	355114.30	1181391.92	Геодезический метод	0.10	-
2787	355110.01	1181366.39	Геодезический метод	0.10	-
2788	355092.46	1181267.77	Геодезический метод	0.10	-
2789	355085.42	1181230.39	Геодезический метод	0.10	-
2790	355083.33	1181223.67	Геодезический метод	0.10	-
2791	355080.15	1181217.99	Геодезический метод	0.10	-

3. Сведения о характерных точках части (частей) границы объекта

Обозначение характерных точек части границы	Координаты, м		Метод определения координат характерной точки	Средняя квадратическая погрешность положения характерной точки (Mt), м	Описание обозначения точки на местности (при наличии)
	X	Y			
1	2	3	4	5	6
2792	355059.39	1181188.16	Геодезический метод	0.10	-
2793	355034.14	1181151.30	Геодезический метод	0.10	-
2794	355024.92	1181135.11	Геодезический метод	0.10	-
2795	355018.80	1181117.44	Геодезический метод	0.10	-
2796	355016.99	1181107.77	Геодезический метод	0.10	-
2797	355015.54	1181086.65	Геодезический метод	0.10	-
2798	355014.59	1180958.08	Геодезический метод	0.10	-
2799	355012.90	1180836.95	Геодезический метод	0.10	-
2800	355012.40	1180785.62	Геодезический метод	0.10	-
2801	355012.48	1180758.91	Геодезический метод	0.10	-
2802	355011.66	1180748.35	Геодезический метод	0.10	-
2803	355008.73	1180735.99	Геодезический метод	0.10	-
2804	355004.65	1180725.57	Геодезический метод	0.10	-
2805	354993.54	1180702.96	Геодезический метод	0.10	-
2806	354991.13	1180701.64	Геодезический метод	0.10	-
2807	354989.46	1180698.52	Геодезический метод	0.10	-
2808	354989.86	1180695.65	Геодезический метод	0.10	-
2809	354987.94	1180691.93	Геодезический метод	0.10	-
2810	354972.87	1180698.25	Геодезический метод	0.10	-
2811	354971.12	1180698.33	Геодезический метод	0.10	-
2812	354927.08	1180694.52	Геодезический метод	0.10	-
2813	354907.01	1180697.72	Геодезический метод	0.10	-
2814	354905.07	1180697.28	Геодезический метод	0.10	-
2815	354903.46	1180696.12	Геодезический метод	0.10	-
2816	354922.02	1180768.98	Геодезический метод	0.10	-

3. Сведения о характерных точках части (частей) границы объекта

Обозначение характерных точек части границы	Координаты, м		Метод определения координат характерной точки	Средняя квадратическая погрешность положения характерной точки (Mt), м	Описание обозначения точки на местности (при наличии)
	X	Y			
1	2	3	4	5	6
2817	354932.87	1180819.99	Геодезический метод	0.10	-
2818	354940.12	1180870.06	Геодезический метод	0.10	-
2819	354945.05	1180921.66	Геодезический метод	0.10	-
2820	354944.67	1181022.16	Геодезический метод	0.10	-
2821	354949.32	1181065.85	Геодезический метод	0.10	-
2822	354948.59	1181072.08	Геодезический метод	0.10	-
2823	354974.05	1181114.95	Геодезический метод	0.10	-
2824	355043.64	1181185.05	Геодезический метод	0.10	-
2825	355067.60	1181249.02	Геодезический метод	0.10	-
2826	355070.59	1181282.19	Геодезический метод	0.10	-
2827	355067.44	1181332.48	Геодезический метод	0.10	-
2828	355040.52	1181429.58	Геодезический метод	0.10	-
2829	355036.92	1181478.87	Геодезический метод	0.10	-
2830	355043.49	1181520.41	Геодезический метод	0.10	-
2831	355057.41	1181605.27	Геодезический метод	0.10	-
2832	355059.15	1181642.62	Геодезический метод	0.10	-
2833	355072.44	1181782.94	Геодезический метод	0.10	-
2834	355071.95	1181784.35	Геодезический метод	0.10	-
2835	355070.84	1181785.35	Геодезический метод	0.10	-
2932	356527.54	1179597.03	Геодезический метод	0.10	-
2933	356539.67	1179570.28	Геодезический метод	0.10	-
2934	356537.45	1179569.33	Геодезический метод	0.10	-
2935	356539.97	1179563.94	Геодезический метод	0.10	-
2936	356542.16	1179564.81	Геодезический метод	0.10	-
2937	356552.49	1179542.14	Геодезический метод	0.10	-

3. Сведения о характерных точках части (частей) границы объекта					
Обозначение характерных точек части границы	Координаты, м		Метод определения координат характерной точки	Средняя квадратическая погрешность положения характерной точки (Mt), м	Описание обозначения точки на местности (при наличии)
	X	Y			
1	2	3	4	5	6
2938	356550.49	1179541.29	Геодезический метод	0.10	-
2939	356552.99	1179535.89	Геодезический метод	0.10	-
2940	356556.13	1179537.13	Геодезический метод	0.10	-
2941	356577.45	1179522.18	Геодезический метод	0.10	-
2942	356562.37	1179514.75	Геодезический метод	0.10	-
2943	356511.99	1179491.24	Геодезический метод	0.10	-
2944	356487.11	1179486.16	Геодезический метод	0.10	-
2945	356485.04	1179491.59	Геодезический метод	0.10	-
2946	356479.66	1179489.04	Геодезический метод	0.10	-
2947	356481.40	1179484.30	Геодезический метод	0.10	-
2948	356458.09	1179473.92	Геодезический метод	0.10	-
2949	356455.97	1179477.82	Геодезический метод	0.10	-
2950	356450.65	1179475.29	Геодезический метод	0.10	-
2951	356452.62	1179471.43	Геодезический метод	0.10	-
2952	356427.78	1179459.90	Геодезический метод	0.10	-
2953	356424.82	1179463.05	Геодезический метод	0.10	-
2954	356409.82	1179455.89	Геодезический метод	0.10	-
2955	356411.16	1179454.45	Геодезический метод	0.10	-
2956	356412.13	1179454.18	Геодезический метод	0.10	-
2957	356427.48	1179453.28	Геодезический метод	0.10	-
2958	356428.20	1179453.48	Геодезический метод	0.10	-
2959	356458.00	1179467.31	Геодезический метод	0.10	-
2960	356482.26	1179478.11	Геодезический метод	0.10	-
2961	356482.27	1179477.37	Геодезический метод	0.10	-
2962	356425.82	1179450.91	Геодезический метод	0.10	-

3. Сведения о характерных точках части (частей) границы объекта

Обозначение характерных точек части границы	Координаты, м		Метод определения координат характерной точки	Средняя квадратическая погрешность положения характерной точки (Mt), м	Описание обозначения точки на местности (при наличии)
	X	Y			
1	2	3	4	5	6
2963	356411.06	1179436.52	Геодезический метод	0.10	-
2964	356397.08	1179443.36	Геодезический метод	0.10	-
2965	356397.01	1179459.75	Геодезический метод	0.10	-
2966	356397.27	1179480.03	Геодезический метод	0.10	-
2967	356397.74	1179494.76	Геодезический метод	0.10	-
2968	356396.73	1179506.27	Геодезический метод	0.10	-
2969	356394.48	1179538.10	Геодезический метод	0.10	-
2970	356391.29	1179557.75	Геодезический метод	0.10	-
2971	356419.41	1179570.82	Геодезический метод	0.10	-
2972	356420.09	1179569.30	Геодезический метод	0.10	-
2973	356425.32	1179571.63	Геодезический метод	0.10	-
2974	356428.78	1179564.34	Геодезический метод	0.10	-
2975	356432.76	1179556.92	Геодезический метод	0.10	-
2976	356433.98	1179556.07	Геодезический метод	0.10	-
2977	356435.47	1179555.91	Геодезический метод	0.10	-
2978	356436.19	1179556.11	Геодезический метод	0.10	-
2979	356454.95	1179564.93	Геодезический метод	0.10	-
2980	356472.15	1179573.77	Геодезический метод	0.10	-
2981	356518.83	1179593.96	Геодезический метод	0.10	-
2982	356527.54	1179597.03	Геодезический метод	0.10	-
3121	354987.99	1180678.92	Геодезический метод	0.10	-
3122	354992.28	1180677.01	Геодезический метод	0.10	-
3123	354998.51	1180673.24	Геодезический метод	0.10	-
3124	355000.56	1180672.84	Геодезический метод	0.10	-
3125	355002.08	1180673.11	Геодезический метод	0.10	-

3. Сведения о характерных точках части (частей) границы объекта

Обозначение характерных точек части границы	Координаты, м		Метод определения координат характерной точки	Средняя квадратическая погрешность положения характерной точки (Mt), м	Описание обозначения точки на местности (при наличии)
	X	Y			
1	2	3	4	5	6
3126	355019.16	1180678.30	Геодезический метод	0.10	-
3127	355083.04	1180646.76	Геодезический метод	0.10	-
3128	355116.22	1180629.73	Геодезический метод	0.10	-
3129	355118.20	1180629.58	Геодезический метод	0.10	-
3130	355120.08	1180630.26	Геодезический метод	0.10	-
3131	355142.00	1180621.13	Геодезический метод	0.10	-
3132	355128.71	1180624.74	Геодезический метод	0.10	-
3133	355126.75	1180624.49	Геодезический метод	0.10	-
3134	355125.03	1180623.50	Геодезический метод	0.10	-
3135	355123.83	1180621.92	Геодезический метод	0.10	-
3136	355123.34	1180620.00	Геодезический метод	0.10	-
3137	355123.64	1180618.04	Геодезический метод	0.10	-
3138	355124.67	1180616.35	Геодезический метод	0.10	-
3139	355126.28	1180615.19	Геодезический метод	0.10	-
3140	355144.93	1180610.19	Геодезический метод	0.10	-
3141	355146.89	1180610.44	Геодезический метод	0.10	-
3142	355148.61	1180611.43	Геодезический метод	0.10	-
3143	355149.81	1180613.01	Геодезический метод	0.10	-
3144	355150.30	1180614.93	Геодезический метод	0.10	-
3145	355150.18	1180615.71	Геодезический метод	0.10	-
3146	355151.15	1180616.64	Геодезический метод	0.10	-
3147	355153.60	1180615.39	Геодезический метод	0.10	-
3148	355150.15	1180601.52	Геодезический метод	0.10	-
3149	355061.25	1180623.13	Геодезический метод	0.10	-
3150	355062.27	1180624.99	Геодезический метод	0.10	-

3. Сведения о характерных точках части (частей) границы объекта					
Обозначение характерных точек части границы	Координаты, м		Метод определения координат характерной точки	Средняя квадратическая погрешность положения характерной точки (Mt), м	Описание обозначения точки на местности (при наличии)
	X	Y			
1	2	3	4	5	6
3151	355062.27	1180626.49	Геодезический метод	0.10	-
3152	355061.55	1180627.80	Геодезический метод	0.10	-
3153	355060.29	1180628.60	Геодезический метод	0.10	-
3154	355058.80	1180628.69	Геодезический метод	0.10	-
3155	355057.45	1180628.05	Геодезический метод	0.10	-
3156	355056.78	1180627.27	Геодезический метод	0.10	-
3157	355055.38	1180625.08	Геодезический метод	0.10	-
3158	354986.52	1180658.88	Геодезический метод	0.10	-
3159	354979.06	1180661.61	Геодезический метод	0.10	-
3160	354987.99	1180678.92	Геодезический метод	0.10	-
3162	356172.69	1179414.34	Геодезический метод	0.10	-
3163	356218.97	1179353.61	Геодезический метод	0.10	-
3164	356218.57	1179352.24	Геодезический метод	0.10	-
3165	356218.73	1179351.15	Геодезический метод	0.10	-
3166	356224.40	1179333.44	Геодезический метод	0.10	-
3167	356185.42	1179340.18	Геодезический метод	0.10	-
3168	356147.66	1179342.33	Геодезический метод	0.10	-
3169	356148.62	1179379.79	Геодезический метод	0.10	-
3170	356162.88	1179394.53	Геодезический метод	0.10	-
3171	356168.54	1179406.28	Геодезический метод	0.10	-
3172	356172.69	1179414.34	Геодезический метод	0.10	-
3184	355458.47	1180616.59	Геодезический метод	0.10	-
3185	355459.14	1180615.35	Геодезический метод	0.10	-
3186	355473.72	1180598.28	Геодезический метод	0.10	-
3187	355479.87	1180584.93	Геодезический метод	0.10	-

3. Сведения о характерных точках части (частей) границы объекта					
Обозначение характерных точек части границы	Координаты, м		Метод определения координат характерной точки	Средняя квадратическая погрешность положения характерной точки (Mt), м	Описание обозначения точки на местности (при наличии)
	X	Y			
1	2	3	4	5	6
3188	355478.17	1180578.34	Геодезический метод	0.10	-
3189	355476.74	1180574.04	Геодезический метод	0.10	-
3190	355450.49	1180577.65	Геодезический метод	0.10	-
3191	355454.46	1180599.65	Геодезический метод	0.10	-
3192	355458.47	1180616.59	Геодезический метод	0.10	-
3194	354970.85	1180686.83	Геодезический метод	0.10	-
3195	354982.55	1180681.47	Геодезический метод	0.10	-
3196	354973.39	1180663.70	Геодезический метод	0.10	-
3197	354917.64	1180684.14	Геодезический метод	0.10	-
3198	354926.61	1180682.77	Геодезический метод	0.10	-
3199	354970.85	1180686.83	Геодезический метод	0.10	-
Часть 2					
2837	354621.39	1180152.81	Геодезический метод	0.10	-
2838	354623.16	1180151.89	Геодезический метод	0.10	-
2839	354624.48	1180150.40	Геодезический метод	0.10	-
2840	354624.88	1180149.99	Геодезический метод	0.10	-
2841	354626.56	1180148.91	Геодезический метод	0.10	-
2842	354627.72	1180147.35	Геодезический метод	0.10	-
2843	354629.61	1180147.20	Геодезический метод	0.10	-
2844	354631.42	1180146.37	Геодезический метод	0.10	-
2845	354632.78	1180144.99	Геодезический метод	0.10	-
2846	354633.30	1180145.05	Геодезический метод	0.10	-
2847	354635.29	1180144.83	Геодезический метод	0.10	-
2848	354637.06	1180143.91	Геодезический метод	0.10	-
2849	354638.38	1180142.42	Геодезический метод	0.10	-
2850	354639.09	1180140.57	Геодезический метод	0.10	-

3. Сведения о характерных точках части (частей) границы объекта

Обозначение характерных точек части границы	Координаты, м		Метод определения координат характерной точки	Средняя квадратическая погрешность положения характерной точки (Mt), м	Описание обозначения точки на местности (при наличии)
	X	Y			
1	2	3	4	5	6
2851	354639.66	1180140.07	Геодезический метод	0.10	-
2852	354640.77	1180138.41	Геодезический метод	0.10	-
2853	354641.22	1180136.47	Геодезический метод	0.10	-
2854	354640.95	1180134.49	Геодезический метод	0.10	-
2855	354639.99	1180132.75	Геодезический метод	0.10	-
2856	354638.47	1180131.45	Геодезический метод	0.10	-
2857	354636.59	1180130.78	Геодезический метод	0.10	-
2858	354634.60	1180130.83	Геодезический метод	0.10	-
2859	354622.85	1180121.37	Геодезический метод	0.10	-
2860	354603.62	1180093.11	Геодезический метод	0.10	-
2861	354603.74	1180092.50	Геодезический метод	0.10	-
2862	354603.65	1180090.51	Геодезический метод	0.10	-
2863	354588.11	1180052.16	Геодезический метод	0.10	-
2864	354404.73	1179702.24	Геодезический метод	0.10	-
2865	354234.11	1179394.28	Геодезический метод	0.10	-
2866	354188.14	1179299.68	Геодезический метод	0.10	-
2867	354168.20	1179277.65	Геодезический метод	0.10	-
2868	354132.81	1179216.30	Геодезический метод	0.10	-
2869	354060.37	1179084.50	Геодезический метод	0.10	-
2870	353924.76	1178839.25	Геодезический метод	0.10	-
2871	353687.61	1178037.07	Геодезический метод	0.10	-
2872	353640.20	1177880.47	Геодезический метод	0.10	-
2873	353486.13	1177383.29	Геодезический метод	0.10	-
2874	353467.93	1177302.21	Геодезический метод	0.10	-
2875	353462.32	1177271.11	Геодезический метод	0.10	-

3. Сведения о характерных точках части (частей) границы объекта

Обозначение характерных точек части границы	Координаты, м		Метод определения координат характерной точки	Средняя квадратическая погрешность положения характерной точки (Mt), м	Описание обозначения точки на местности (при наличии)
	X	Y			
1	2	3	4	5	6
2876	353461.29	1177269.40	Геодезический метод	0.10	-
2877	353459.71	1177268.18	Геодезический метод	0.10	-
2878	353457.81	1177267.60	Геодезический метод	0.10	-
2879	353243.71	1177278.39	Геодезический метод	0.10	-
2880	353132.82	1177285.86	Геодезический метод	0.10	-
2881	353068.28	1177270.01	Геодезический метод	0.10	-
2882	352844.80	1177208.18	Геодезический метод	0.10	-
2883	352842.74	1177207.93	Геодезический метод	0.10	-
2884	352840.81	1177208.42	Геодезический метод	0.10	-
2885	352839.18	1177209.57	Геодезический метод	0.10	-
2886	352838.13	1177211.10	Геодезический метод	0.10	-
2887	352819.15	1177206.06	Геодезический метод	0.10	-
2888	352785.62	1177201.46	Геодезический метод	0.10	-
2889	352734.62	1177211.20	Геодезический метод	0.10	-
2890	352733.13	1177211.64	Геодезический метод	0.10	-
2891	352731.50	1177212.79	Геодезический метод	0.10	-
2892	352730.39	1177214.45	Геодезический метод	0.10	-
2893	352729.94	1177216.33	Геодезический метод	0.10	-
2894	352727.55	1177217.40	Геодезический метод	0.10	-
2895	352726.23	1177218.89	Геодезический метод	0.10	-
2896	352725.52	1177220.75	Геодезический метод	0.10	-
2897	352725.48	1177223.38	Геодезический метод	0.10	-
2898	352725.84	1177225.40	Геодезический метод	0.10	-
2899	352726.87	1177227.11	Геодезический метод	0.10	-
2900	352728.45	1177228.33	Геодезический метод	0.10	-

3. Сведения о характерных точках части (частей) границы объекта					
Обозначение характерных точек части границы	Координаты, м		Метод определения координат характерной точки	Средняя квадратическая погрешность положения характерной точки (M _t), м	Описание обозначения точки на местности (при наличии)
	X	Y			
1	2	3	4	5	6
2901	352730.35	1177228.91	Геодезический метод	0.10	-
2902	352765.58	1177227.57	Геодезический метод	0.10	-
2903	352782.69	1177224.70	Геодезический метод	0.10	-
2904	353028.70	1177282.58	Геодезический метод	0.10	-
2905	353132.29	1177310.38	Геодезический метод	0.10	-
2906	353436.04	1177290.80	Геодезический метод	0.10	-
2907	353446.56	1177323.10	Геодезический метод	0.10	-
2908	353467.03	1177393.23	Геодезический метод	0.10	-
2909	353616.40	1177887.22	Геодезический метод	0.10	-
2910	353903.88	1178847.68	Геодезический метод	0.10	-
2911	354040.37	1179094.98	Геодезический метод	0.10	-
2912	354112.49	1179227.01	Геодезический метод	0.10	-
2913	354148.81	1179290.04	Геодезический метод	0.10	-
2914	354168.58	1179311.29	Геодезический метод	0.10	-
2915	354213.49	1179404.32	Геодезический метод	0.10	-
2916	354338.04	1179627.17	Геодезический метод	0.10	-
2917	354411.08	1179762.83	Геодезический метод	0.10	-
2918	354453.49	1179844.17	Геодезический метод	0.10	-
2919	354571.16	1180058.72	Геодезический метод	0.10	-
2920	354585.04	1180093.52	Геодезический метод	0.10	-
2921	354598.30	1180117.97	Геодезический метод	0.10	-
2922	354598.24	1180125.99	Геодезический метод	0.10	-
2923	354598.95	1180127.85	Геодезический метод	0.10	-
2924	354612.80	1180143.23	Геодезический метод	0.10	-
2925	354614.44	1180148.87	Геодезический метод	0.10	-

3. Сведения о характерных точках части (частей) границы объекта					
Обозначение характерных точек части границы	Координаты, м		Метод определения координат характерной точки	Средняя квадратическая погрешность положения характерной точки (Mt), м	Описание обозначения точки на местности (при наличии)
	X	Y			
1	2	3	4	5	6
2926	354615.08	1180150.40	Геодезический метод	0.10	-
2927	354616.40	1180151.89	Геодезический метод	0.10	-
2928	354618.17	1180152.81	Геодезический метод	0.10	-
2929	354620.16	1180153.03	Геодезический метод	0.10	-
2930	354621.39	1180152.81	Геодезический метод	0.10	-
Часть 3					
2984	352675.80	1182087.75	Геодезический метод	0.10	-
2985	352679.56	1182085.36	Геодезический метод	0.10	-
2986	352698.36	1182060.70	Геодезический метод	0.10	-
2987	352720.16	1182053.05	Геодезический метод	0.10	-
2988	352788.03	1182040.76	Геодезический метод	0.10	-
2989	352815.34	1182032.04	Геодезический метод	0.10	-
2990	352837.54	1182026.87	Геодезический метод	0.10	-
2991	352869.42	1182020.50	Геодезический метод	0.10	-
2992	352877.59	1182018.54	Геодезический метод	0.10	-
2993	352900.47	1182013.03	Геодезический метод	0.10	-
2994	352917.50	1182008.94	Геодезический метод	0.10	-
2995	352958.65	1181998.84	Геодезический метод	0.10	-
2996	352980.93	1181995.13	Геодезический метод	0.10	-
2997	352996.02	1181991.57	Геодезический метод	0.10	-
2998	352997.92	1182015.71	Геодезический метод	0.10	-
2999	353000.84	1182034.56	Геодезический метод	0.10	-
3000	352996.96	1182035.71	Геодезический метод	0.10	-
3001	352956.30	1182042.97	Геодезический метод	0.10	-
3002	352923.02	1182049.92	Геодезический метод	0.10	-
3003	352921.87	1182050.87	Геодезический метод	0.10	-

3. Сведения о характерных точках части (частей) границы объекта					
Обозначение характерных точек части границы	Координаты, м		Метод определения координат характерной точки	Средняя квадратическая погрешность положения характерной точки (M _t), м	Описание обозначения точки на местности (при наличии)
	X	Y			
1	2	3	4	5	6
3004	352921.32	1182052.26	Геодезический метод	0.10	-
3005	352921.63	1182054.21	Геодезический метод	0.10	-
3006	352922.70	1182053.95	Геодезический метод	0.10	-
3007	352925.99	1182052.41	Геодезический метод	0.10	-
3008	352930.19	1182051.63	Геодезический метод	0.10	-
3009	352933.82	1182051.84	Геодезический метод	0.10	-
3010	352947.55	1182049.16	Геодезический метод	0.10	-
3011	352950.85	1182047.60	Геодезический метод	0.10	-
3012	352954.95	1182046.78	Геодезический метод	0.10	-
3013	352958.62	1182046.99	Геодезический метод	0.10	-
3014	352972.23	1182044.41	Геодезический метод	0.10	-
3015	352975.54	1182042.86	Геодезический метод	0.10	-
3016	352979.65	1182042.04	Геодезический метод	0.10	-
3017	352983.24	1182042.50	Геодезический метод	0.10	-
3018	352997.08	1182039.60	Геодезический метод	0.10	-
3019	353000.33	1182038.04	Геодезический метод	0.10	-
3020	353004.60	1182037.21	Геодезический метод	0.10	-
3021	353008.16	1182037.68	Геодезический метод	0.10	-
3022	353015.25	1182036.30	Геодезический метод	0.10	-
3023	353015.56	1182037.86	Геодезический метод	0.10	-
3024	353016.25	1182037.75	Геодезический метод	0.10	-
3025	353022.86	1182069.77	Геодезический метод	0.10	-
3026	353024.42	1182079.17	Геодезический метод	0.10	-
3027	353022.21	1182079.62	Геодезический метод	0.10	-
3028	353023.23	1182085.45	Геодезический метод	0.10	-

3. Сведения о характерных точках части (частей) границы объекта					
Обозначение характерных точек части границы	Координаты, м		Метод определения координат характерной точки	Средняя квадратическая погрешность положения характерной точки (Mt), м	Описание обозначения точки на местности (при наличии)
	X	Y			
1	2	3	4	5	6
3029	353029.03	1182084.41	Геодезический метод	0.10	-
3030	353030.22	1182083.51	Геодезический метод	0.10	-
3031	353030.83	1182082.14	Геодезический метод	0.10	-
3032	353030.82	1182081.07	Геодезический метод	0.10	-
3033	353028.77	1182068.73	Геодезический метод	0.10	-
3034	353021.35	1182033.10	Геодезический метод	0.10	-
3035	353020.43	1182031.93	Геодезический метод	0.10	-
3036	353019.05	1182031.35	Геодезический метод	0.10	-
3037	353018.05	1182031.37	Геодезический метод	0.10	-
3038	353006.71	1182033.25	Геодезический метод	0.10	-
3039	353003.88	1182014.98	Геодезический метод	0.10	-
3040	353001.93	1181990.17	Геодезический метод	0.10	-
3041	353019.68	1181985.97	Геодезический метод	0.10	-
3042	353023.58	1182004.71	Геодезический метод	0.10	-
3043	353024.56	1182005.84	Геодезический метод	0.10	-
3044	353025.96	1182006.36	Геодезический метод	0.10	-
3045	353027.43	1182006.14	Геодезический метод	0.10	-
3046	353028.62	1182005.24	Геодезический метод	0.10	-
3047	353029.23	1182003.87	Геодезический метод	0.10	-
3048	353029.23	1182002.87	Геодезический метод	0.10	-
3049	353020.63	1181960.23	Геодезический метод	0.10	-
3050	353001.37	1181859.96	Геодезический метод	0.10	-
3051	352999.94	1181851.80	Геодезический метод	0.10	-
3052	352997.25	1181839.61	Геодезический метод	0.10	-
3053	352996.33	1181838.44	Геодезический метод	0.10	-

3. Сведения о характерных точках части (частей) границы объекта

Обозначение характерных точек части границы	Координаты, м		Метод определения координат характерной точки	Средняя квадратическая погрешность положения характерной точки (Mt), м	Описание обозначения точки на местности (при наличии)
	X	Y			
1	2	3	4	5	6
3054	352994.95	1181837.86	Геодезический метод	0.10	-
3055	352985.59	1181838.42	Геодезический метод	0.10	-
3056	352984.76	1181831.90	Геодезический метод	0.10	-
3057	352983.93	1181830.66	Геодезический метод	0.10	-
3058	352982.61	1181829.97	Геодезический метод	0.10	-
3059	352981.61	1181829.90	Геодезический метод	0.10	-
3060	352930.76	1181834.18	Геодезический метод	0.10	-
3061	352906.26	1181830.32	Геодезический метод	0.10	-
3062	352877.86	1181824.07	Геодезический метод	0.10	-
3063	352854.11	1181811.56	Геодезический метод	0.10	-
3064	352818.90	1181787.64	Геодезический метод	0.10	-
3065	352833.78	1181753.47	Геодезический метод	0.10	-
3066	352833.66	1181751.98	Геодезический метод	0.10	-
3067	352832.83	1181750.74	Геодезический метод	0.10	-
3068	352831.51	1181750.05	Геодезический метод	0.10	-
3069	352830.01	1181750.08	Геодезический метод	0.10	-
3070	352828.72	1181750.82	Геодезический метод	0.10	-
3071	352828.13	1181751.63	Геодезический метод	0.10	-
3072	352826.36	1181755.51	Геодезический метод	0.10	-
3073	352825.04	1181754.82	Геодезический метод	0.10	-
3074	352816.35	1181753.70	Геодезический метод	0.10	-
3075	352814.95	1181754.22	Геодезический метод	0.10	-
3076	352814.17	1181755.11	Геодезический метод	0.10	-
3077	352817.14	1181756.25	Геодезический метод	0.10	-
3078	352815.92	1181759.54	Геодезический метод	0.10	-

3. Сведения о характерных точках части (частей) границы объекта					
Обозначение характерных точек части границы	Координаты, м		Метод определения координат характерной точки	Средняя квадратическая погрешность положения характерной точки (Mt), м	Описание обозначения точки на местности (при наличии)
	X	Y			
1	2	3	4	5	6
3079	352819.63	1181760.12	Геодезический метод	0.10	-
3080	352808.61	1181780.35	Геодезический метод	0.10	-
3081	352792.38	1181774.13	Геодезический метод	0.10	-
3082	352792.13	1181775.31	Геодезический метод	0.10	-
3083	352792.34	1181776.29	Геодезический метод	0.10	-
3084	352794.55	1181781.34	Геодезический метод	0.10	-
3085	352758.42	1181767.91	Геодезический метод	0.10	-
3086	352756.93	1181768.07	Геодезический метод	0.10	-
3087	352755.71	1181768.92	Геодезический метод	0.10	-
3088	352755.04	1181770.26	Геодезический метод	0.10	-
3089	352755.11	1181771.75	Геодезический метод	0.10	-
3090	352755.88	1181773.03	Геодезический метод	0.10	-
3091	352757.00	1181773.72	Геодезический метод	0.10	-
3092	352798.79	1181789.32	Геодезический метод	0.10	-
3093	352846.16	1181820.36	Геодезический метод	0.10	-
3094	352887.69	1181850.24	Геодезический метод	0.10	-
3095	352889.16	1181850.52	Геодезический метод	0.10	-
3096	352980.30	1181844.79	Геодезический метод	0.10	-
3097	352992.36	1181946.10	Геодезический метод	0.10	-
3098	352993.11	1181948.49	Геодезический метод	0.10	-
3099	352994.09	1181949.62	Геодезический метод	0.10	-
3100	352995.49	1181950.14	Геодезический метод	0.10	-
3101	353000.11	1181950.35	Геодезический метод	0.10	-
3102	353000.20	1181953.05	Геодезический метод	0.10	-
3103	352995.02	1181954.03	Геодезический метод	0.10	-

3. Сведения о характерных точках части (частей) границы объекта

Обозначение характерных точек части границы	Координаты, м		Метод определения координат характерной точки	Средняя квадратическая погрешность положения характерной точки (Mt), м	Описание обозначения точки на местности (при наличии)
	X	Y			
1	2	3	4	5	6
3104	352993.87	1181954.98	Геодезический метод	0.10	-
3105	352993.32	1181956.37	Геодезический метод	0.10	-
3106	352995.55	1181985.51	Геодезический метод	0.10	-
3107	352979.61	1181989.28	Геодезический метод	0.10	-
3108	352957.24	1181993.01	Геодезический метод	0.10	-
3109	352916.06	1182003.11	Геодезический метод	0.10	-
3110	352868.03	1182014.67	Геодезический метод	0.10	-
3111	352820.00	1182024.26	Геодезический метод	0.10	-
3112	352786.31	1182035.01	Геодезический метод	0.10	-
3113	352718.34	1182047.33	Геодезический метод	0.10	-
3114	352695.02	1182055.57	Геодезический метод	0.10	-
3115	352694.09	1182056.40	Геодезический метод	0.10	-
3116	352675.33	1182081.02	Геодезический метод	0.10	-
3117	352673.37	1182082.25	Геодезический метод	0.10	-
3118	352674.87	1182088.05	Геодезический метод	0.10	-
3119	352675.80	1182087.75	Геодезический метод	0.10	-
3174	352999.73	1181944.33	Геодезический метод	0.10	-
3175	353001.49	1181942.61	Геодезический метод	0.10	-
3176	353010.20	1181937.51	Геодезический метод	0.10	-
3177	352995.49	1181861.16	Геодезический метод	0.10	-
3178	352994.03	1181852.86	Геодезический метод	0.10	-
3179	352992.12	1181844.00	Геодезический метод	0.10	-
3180	352986.30	1181844.39	Геодезический метод	0.10	-
3181	352998.09	1181944.25	Геодезический метод	0.10	-
3182	352999.73	1181944.33	Геодезический метод	0.10	-

3. Сведения о характерных точках части (частей) границы объекта

Обозначение характерных точек части границы	Координаты, м		Метод определения координат характерной точки	Средняя квадратическая погрешность положения характерной точки (Mt), м	Описание обозначения точки на местности (при наличии)
	X	Y			
1	2	3	4	5	6
3201	352889.86	1181844.46	Геодезический метод	0.10	-
3202	352979.60	1181838.82	Геодезический метод	0.10	-
3203	352979.28	1181836.12	Геодезический метод	0.10	-
3204	352930.34	1181840.19	Геодезический метод	0.10	-
3205	352905.14	1181836.22	Геодезический метод	0.10	-
3206	352875.54	1181829.63	Геодезический метод	0.10	-
3207	352852.34	1181817.41	Геодезический метод	0.10	-
3208	352889.86	1181844.46	Геодезический метод	0.10	-
3210	353001.46	1181984.12	Геодезический метод	0.10	-
3211	353018.50	1181980.09	Геодезический метод	0.10	-
3212	353011.40	1181943.77	Геодезический метод	0.10	-
3213	353006.03	1181946.91	Геодезический метод	0.10	-
3214	353006.29	1181956.07	Геодезический метод	0.10	-
3215	353005.68	1181957.44	Геодезический метод	0.10	-
3216	353004.49	1181958.34	Геодезический метод	0.10	-
3217	352999.51	1181959.25	Геодезический метод	0.10	-
3218	353001.46	1181984.12	Геодезический метод	0.10	-

Раздел 3

Сведения о местоположении измененных (уточненных) границ объекта

1. Система координат -

2. Сведения о характерных точках границ объекта

Обозначение характерных точек границ	Существующие координаты, м		Измененные (уточненные) координаты, м		Метод определения координат характерной точки	Средняя квадратическая погрешность положения характерной точки (Mt), м	Описание обозначения точки на местности (при наличии)
	X	Y	X	Y			
1	2	3	4	5	6	7	8
-	-	-	-	-	-	-	

3. Сведения о характерных точках части (частей) границы объекта



Обозначение характерных точек части границы	Существующие координаты, м		Измененные (уточненные) координаты, м		Метод определения координат характерной точки	Средняя квадратическая погрешность положения характерной точки (Mt), м	Описание обозначения точки на местности (при наличии)
	X	Y	X	Y			
1	2	3	4	5	6	7	8
-	-	-	-	-	-	-	


Лист электронных подписей документа

Схема расположения границ публичного сервитута
Публичный сервитут для эксплуатации сетей водоотведения
(кадастровый номер объекта 39:15:000000:9803)



Используемые условные знаки и обозначения:

-  - граница публичного сервитута;
-  - граница кадастрового квартала

Заявка 02866-24		Масштаб 1:30000	Система координат МСК-39	© МП «Городской центр геодезии» городского округа «Город Калининград»  Геоцентр
Директор	Селютина Н.С.	16.10.24	Кадастровый квартал 39:15:000000	
Должность	Фамилия	Подпись	Дата	