

Филиал публично-правовой компании «Роскадастр» по Калининградской области

полное наименование органа регистрации прав

Выписка из Единого государственного реестра недвижимости об объекте недвижимости

Сведения о характеристиках объекта недвижимости

На основании запроса от 25.06.2024, поступившего на рассмотрение 25.06.2024, сообщаем, что согласно записям Единого государственного реестра недвижимости:

Раздел 1 Лист 1

Земельный участок			
вид объекта недвижимости			

Лист № 1 раздела 1	Всего листов раздела 1: 3	Всего разделов: 7	Всего листов выписки: 9
--------------------	---------------------------	-------------------	-------------------------

25.06.2024г. № КУВИ-001/2024-168170628	
Кадастровый номер:	39:15:141202:898
Номер кадастрового квартала:	39:15:141202
Дата присвоения кадастрового номера:	07.10.2019

Ранее присвоенный государственный учетный номер:	данные отсутствуют
Адрес:	Российская Федерация, Калининградская обл., г.о. "Город Калининград", г. Калининград, ул. Георгиевская, 31
Площадь:	599 +/- 4.94
Кадастровая стоимость, руб.:	1504172.86
Кадастровые номера расположенных в пределах земельного участка объектов недвижимости:	данные отсутствуют
Кадастровые номера объектов недвижимости, из которых образован объект недвижимости:	данные отсутствуют
Кадастровые номера образованных объектов недвижимости:	данные отсутствуют
Категория земель:	Земли населенных пунктов
Виды разрешенного использования:	Для индивидуального жилищного строительства
Сведения о кадастровом инженере:	Григоренко Елена Викторовна, СНИЛС 114-057-921 29, договор на выполнение кадастровых работ от 27.03.2019 № Ф.2019.110615, дата завершения кадастровых работ: 25.09.2019
Сведения о лесах, водных объектах и об иных природных объектах, расположенных в пределах земельного участка:	данные отсутствуют
Сведения о том, что земельный участок полностью расположен в границах зоны с особыми условиями использования территории, территории объекта культурного наследия, публичного сервитута:	данные отсутствуют



ДОКУМЕНТ ПОДПИСАН  
ЭЛЕКТРОННОЙ ПОДПИСЬЮ

Сертификат: 00ВВ056В7401СВ38D2В3576АСDС8425108

Владелец: ФЕДЕРАЛЬНАЯ СЛУЖБА ГОСУДАРСТВЕННОЙ  
РЕГИСТРАЦИИ, КАДАСТРА И КАРТОГРАФИИ  
Действителен: с 27.06.2023 по 19.09.2024

полное наименование должности	инициалы, фамилия
-------------------------------	-------------------

Земельный участок			
вид объекта недвижимости			
Лист № 2 раздела 1	Всего листов раздела 1: 3	Всего разделов: 7	Всего листов выписки: 9
25.06.2024г. № КУВИ-001/2024-168170628			
Кадастровый номер:		39:15:141202:898	
Сведения о том, что земельный участок расположен в границах особой экономической зоны, территории опережающего развития, зоны территориального развития в Российской Федерации, игорной зоны:	данные отсутствуют		
Сведения о том, что земельный участок расположен в границах особо охраняемой природной территории, Байкальской природной территории и ее экологических зон, лесопарковом зеленом поясе, охотничьего угодья, лесничества:	данные отсутствуют		
Сведения о расположении земельного участка и (или) расположенного на нем объекта недвижимости в границах территории, в отношении которой принято решение о резервировании земель для государственных или муниципальных нужд:	данные отсутствуют		
Сведения о результатах проведения государственного земельного надзора:	данные отсутствуют		
Сведения о расположении земельного участка в границах территории, в отношении которой утвержден проект межевания территории:	данные отсутствуют		
Условный номер земельного участка:	данные отсутствуют		
Сведения о принятии акта и (или) заключении договора, предусматривающих предоставление в соответствии с земельным законодательством исполнительным органом государственным органом власти или органом местного самоуправления, находящегося в государственной или муниципальной собственности земельного участка для строительства наемного дома социального использования или наемного дома коммерческого использования:	данные отсутствуют		
Сведения о том, что земельный участок или земельные участки образованы на основании решения об изъятии земельного участка и (или) расположенного на нем объекта недвижимости для государственных или муниципальных нужд:	данные отсутствуют		
Сведения о том, что земельный участок образован из земель или земельного участка, государственная собственность на которые не разграничена:	данные отсутствуют		



ДОКУМЕНТ ПОДПИСАН  
ЭЛЕКТРОННОЙ ПОДПИСЬЮ

Сертификат: 00BV056B7401CB38D2B3576ACDC8425108

Владелец: ФЕДЕРАЛЬНАЯ СЛУЖБА ГОСУДАРСТВЕННОЙ  
РЕГИСТРАЦИИ, КАДАСТРА И КАРТОГРАФИИ  
Действителен: с 27.06.2023 по 19.09.2024

полное наименование должности

инициалы, фамилия

Земельный участок			
вид объекта недвижимости			
Лист № 3 раздела 1	Всего листов раздела 1: 3	Всего разделов: 7	Всего листов выписки: 9
25.06.2024г. № КУВИ-001/2024-168170628			
Кадастровый номер:		39:15:141202:898	
Сведения о наличии земельного спора о местоположении границ земельных участков:		данные отсутствуют	
Статус записи об объекте недвижимости:		Сведения об объекте недвижимости имеют статус "актуальные"	
Особые отметки:		Сведения об ограничениях права на объект недвижимости, обременениях данного объекта, не зарегистрированных в реестре прав, ограничений прав и обременений недвижимого имущества: вид ограничения (обременения): ограничения прав на земельный участок, предусмотренные статьей 56 Земельного кодекса Российской Федерации; срок действия: с 02.10.2019; реквизиты документа-основания: постановление от 30.07.2019 № 713 выдан: Администрация городского округа "город Калининград". Сведения, необходимые для заполнения раздела: 2 - Сведения о зарегистрированных правах, отсутствуют.	
Получатель выписки:		Житник Наталия Юрьевна, действующий(ая) на основании документа "" КОМИТЕТ МУНИЦИПАЛЬНОГО ИМУЩЕСТВА И ЗЕМЕЛЬНЫХ РЕСУРСОВ АДМИНИСТРАЦИИ ГОРОДСКОГО ОКРУГА "ГОРОД КАЛИНИНГРАД"	

полное наименование должности		ДОКУМЕНТ ПОДПИСАН	инициалы, фамилия
		ЭЛЕКТРОННОЙ ПОДПИСЬЮ	
Сертификат: 00BV056B7401CB38D2B3576ACDC8425108			
Владелец: ФЕДЕРАЛЬНАЯ СЛУЖБА ГОСУДАРСТВЕННОЙ			
РЕГИСТРАЦИИ, КАДАСТРА И КАРТОГРАФИИ			
Действителен: с 27.06.2023 по 19.09.2024			

Выписка из Единого государственного реестра недвижимости об объекте недвижимости  
Описание местоположения земельного участка

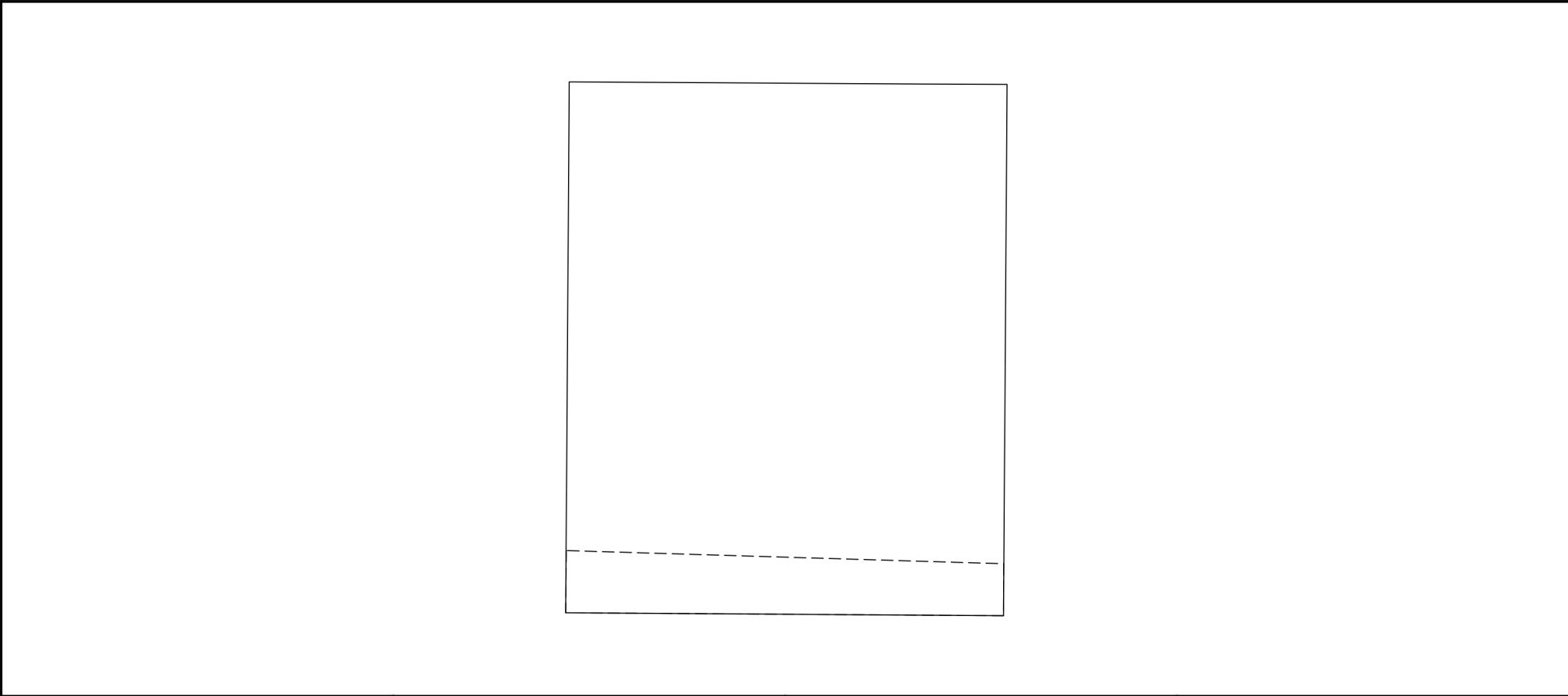
Земельный участок  
вид объекта недвижимости

Лист № 1 раздела 3      Всего листов раздела 3: 1      Всего разделов: 7      Всего листов выписки: 9


25.06.2024г. № КУВИ-001/2024-168170628

Кадастровый номер:      39:15:141202:898

План (чертеж, схема) земельного участка



Масштаб 1:300      Условные обозначения:

полное наименование должности	 ДОКУМЕНТ ПОДПИСАН ЭЛЕКТРОННОЙ ПОДПИСЬЮ	инициалы, фамилия
	Сертификат: 00ВВ056В7401СВ38D2В3576АСDС8425108 Владелец: ФЕДЕРАЛЬНАЯ СЛУЖБА ГОСУДАРСТВЕННОЙ РЕГИСТРАЦИИ, КАДАСТРА И КАРТОГРАФИИ Действителен: с 27.06.2023 по 19.09.2024	

## Выписка из Единого государственного реестра недвижимости об объекте недвижимости

## Описание местоположения земельного участка

Земельный участок			
вид объекта недвижимости			
Лист № 1 раздела 3.1	Всего листов раздела 3.1: 1	Всего разделов: 7	Всего листов выписки: 9
25.06.2024г. № КУВИ-001/2024-168170628			
Кадастровый номер:		39:15:141202:898	

Описание местоположения границ земельного участка							
№ п/п	Номер точки		Дирекционный угол	Горизонтальное проложение, м	Описание закрепления на местности	Кадастровые номера смежных участков	Сведения об адресах правообладателей смежных земельных участков
	начальная	конечная					
1	2	3	4	5	6	7	8
1	1.1.1	1.1.2	90°21.3'	17.74	данные отсутствуют	39:15:141202:93	Россия, Калининградская обл., г. Калининград, ул. Андреевская, дом №48
2	1.1.2	1.1.3	90°15.4'	4.48	данные отсутствуют	39:15:141202:25	адрес отсутствует
3	1.1.3	1.1.4	180°22.9'	26.99	данные отсутствуют	39:15:141202:21	адрес отсутствует
4	1.1.4	1.1.5	270°23.2'	22.22	данные отсутствуют	данные отсутствуют	данные отсутствуют
5	1.1.5	1.1.6	0°23.0'	26.85	данные отсутствуют	39:15:141202:104	236034, обл. Калининградская, г. Калининград, ул. Георгиевская, д. 29
6	1.1.6	1.1.1	0°0.0'	0.12	данные отсутствуют	39:15:141202:104, 39:15:141202:93	236034, обл. Калининградская, г. Калининград, ул. Георгиевская, д. 29; Россия, Калининградская обл., г. Калининград, ул. Андреевская, дом №48

полное наименование должности	 ДОКУМЕНТ ПОДПИСАН ЭЛЕКТРОННОЙ ПОДПИСЬЮ	инициалы, фамилия
	Сертификат: 00ВВ056В7401СВ38D2В3576АСDС8425108 Владелец: ФЕДЕРАЛЬНАЯ СЛУЖБА ГОСУДАРСТВЕННОЙ РЕГИСТРАЦИИ, КАДАСТРА И КАРТОГРАФИИ Действителен: с 27.06.2023 по 19.09.2024	

## Выписка из Единого государственного реестра недвижимости об объекте недвижимости

## Описание местоположения земельного участка

Земельный участок			
вид объекта недвижимости			
Лист № 1 раздела 3.2	Всего листов раздела 3.2: 1	Всего разделов: 7	Всего листов выписки: 9
25.06.2024г. № КУВИ-001/2024-168170628			
Кадастровый номер:		39:15:141202:898	

Сведения о характерных точках границы земельного участка				
Система координат МСК39				
Номер точки	Координаты, м		Описание закрепления на местности	Средняя квадратичная погрешность определения координат характерных точек границ земельного участка, м
	X	Y		
1	2	3	4	5
1	351352.1	1194195.7	-	0.1
2	351351.99	1194213.44	-	0.1
3	351351.97	1194217.92	-	0.1
4	351324.98	1194217.74	-	0.1
5	351325.13	1194195.52	-	0.1
6	351351.98	1194195.7	-	0.1
1	351352.1	1194195.7	-	0.1



ДОКУМЕНТ ПОДПИСАН  
ЭЛЕКТРОННОЙ ПОДПИСЬЮ

Сертификат: 00ВВ056В7401СВ38D2В3576АСDС8425108

Владелец: ФЕДЕРАЛЬНАЯ СЛУЖБА ГОСУДАРСТВЕННОЙ  
РЕГИСТРАЦИИ, КАДАСТРА И КАРТОГРАФИИ  
Действителен: с 27.06.2023 по 19.09.2024

полное наименование должности

инициалы, фамилия

Выписка из Единого государственного реестра недвижимости об объекте недвижимости  
Сведения о частях земельного участка


Земельный участок			
вид объекта недвижимости			

Лист № 1 раздела 4	Всего листов раздела 4: 1	Всего разделов: 7	Всего листов выписки: 9
--------------------	---------------------------	-------------------	-------------------------

25.06.2024г. № КУВИ-001/2024-168170628

Кадастровый номер: 39:15:141202:898

План (чертеж, схема) части земельного участка | Учетный номер части: 39:15:141202:898/1




Масштаб 1:200 | Условные обозначения:

полное наименование должности	 ДОКУМЕНТ ПОДПИСАН ЭЛЕКТРОННОЙ ПОДПИСЬЮ	инициалы, фамилия
	Сертификат: 00ВВ056В7401СВ38D2В3576АСDС8425108 Владелец: ФЕДЕРАЛЬНАЯ СЛУЖБА ГОСУДАРСТВЕННОЙ РЕГИСТРАЦИИ, КАДАСТРА И КАРТОГРАФИИ Действителен: с 27.06.2023 по 19.09.2024	

Выписка из Единого государственного реестра недвижимости об объекте недвижимости  
Сведения о частях земельного участка

Земельный участок			
вид объекта недвижимости			
Лист № 1 раздела 4.1	Всего листов раздела 4.1: 1	Всего разделов: 7	Всего листов выписки: 9
25.06.2024г. № КУВИ-001/2024-168170628			
Кадастровый номер:		39:15:141202:898	
Учетный номер части	Площадь, м2	Содержание ограничения в использовании или ограничения права на объект недвижимости или обременения объекта недвижимости	
1	2	3	
39:15:141202:898/1	64	вид ограничения (обременения): ограничения прав на земельный участок, предусмотренные статьей 56 Земельного кодекса Российской Федерации; Срок действия: не установлен; реквизиты документа-основания: постановление от 30.07.2019 № 713 выдан: Администрация городского округа "город Калининград"; Содержание ограничения (обременения): охранная зона инженерных коммуникаций	

полное наименование должности	 ДОКУМЕНТ ПОДПИСАН ЭЛЕКТРОННОЙ ПОДПИСЬЮ	инициалы, фамилия
	Сертификат: 00ВВ056В7401СВ38D2В3576АСDС8425108 Владелец: ФЕДЕРАЛЬНАЯ СЛУЖБА ГОСУДАРСТВЕННОЙ РЕГИСТРАЦИИ, КАДАСТРА И КАРТОГРАФИИ Действителен: с 27.06.2023 по 19.09.2024	



Выписка из Единого государственного реестра недвижимости об объекте недвижимости  
Сведения о частях земельного участка

Земельный участок			
вид объекта недвижимости			
Лист № 1 раздела 4.2	Всего листов раздела 4.2: 1	Всего разделов: 7	Всего листов выписки: 9
25.06.2024г. № КУВИ-001/2024-168170628			
Кадастровый номер:		39:15:141202:898	

Сведения о характерных точках границы части (частей) земельного участка				
Учетный номер части: 39:15:141202:898/1				
Система координат МСК39				
Номер точки	Координаты, м		Описание закрепления на местности	Средняя квадратичная погрешность определения координат характерных точек границ земельного участка, м
	X	Y		
1	2	3	4	5
1	351328.29	1194195.55	-	0.1
2	351327.62	1194217.75	-	0.1
3	351324.98	1194217.74	-	0.1
4	351325.13	1194195.52	-	0.1
1	351328.29	1194195.55	-	0.1

	 <p>ДОКУМЕНТ ПОДПИСАН ЭЛЕКТРОННОЙ ПОДПИСЬЮ</p> <p>Сертификат: 00ВВ056В7401СВ38D2В3576АСDС8425108 Владелец: ФЕДЕРАЛЬНАЯ СЛУЖБА ГОСУДАРСТВЕННОЙ РЕГИСТРАЦИИ, КАДАСТРА И КАРТОГРАФИИ Действителен: с 27.06.2023 по 19.09.2024</p>	
полное наименование должности	инициалы, фамилия	