

**АДМИНИСТРАЦИЯ
ГОРОДСКОГО ОКРУГА «ГОРОД КАЛИНИНГРАД»**

ПОСТАНОВЛЕНИЕ

от «02» 09 2024 г.
г. Калининград

№ 790

Об установлении публичного
сервитута в отношении
земельного участка
с кадастровым номером
39:15:132332:57 в целях обеспечения
нужд местного населения

В соответствии с пунктом 2, подпунктом 1 пункта 4 статьи 23 Земельного кодекса Российской Федерации, пунктом 5 части 5 статьи 8, частью 15¹ статьи 32 Федерального закона от 13.07.2015 № 218-ФЗ «О государственной регистрации недвижимости» администрация городского округа «Город Калининград» **п о с т а н о в л я е т**:

1. Установить публичный сервитут площадью 616 кв.м в отношении земельного участка с кадастровым номером 39:15:132332:57 для использования его части в целях обеспечения нужд местного населения – для обеспечения свободного прохода (проезда) к водному объекту общего пользования (набережной реки Преголи).

2. Утвердить границы публичного сервитута в соответствии с описанием местоположения границ публичного сервитута (приложение).

3. Публичный сервитут устанавливается бессрочно.

4. Публичный сервитут считается установленным со дня внесения сведений о нем в Единый государственный реестр недвижимости.

5. Комитету муниципального имущества и земельных ресурсов администрации городского округа «Город Калининград» (Радковский С.А.):

1) в течение пяти рабочих дней со дня подписания постановления в установленном законом порядке направить его копию в адрес Управления Федеральной службы государственной регистрации, кадастра и картографии по Калининградской области;


2) в течение трех рабочих дней со дня подписания постановления направить копии постановления заказными письмами с уведомлением о вручении в адрес правообладателей земельного участка.

6. Управлению делопроизводства администраций городского округа «Город Калининград» (Липовецкая Ю.И.) в течение пяти рабочих дней со дня

подписания постановления обеспечить его опубликование в газете «Гражданин», размещение на официальном сайте администрации городского округа «Город Калининград» в сети Интернет.

7. Комитету по связям с общественностью и средствами массовой информации администрации городского округа «Город Калининград» (Вербицкая И.А.) в течение пяти рабочих дней со дня подписания постановления обеспечить размещение информации о постановлении на официальных страницах информационных систем «ВКонтакте», «Одноклассники».

Глава администрации



Е.И. Дятлова

Приложение

УТВЕРЖДЕНО

постановлением администрации

городского округа «Город Калининград»

от «02» 09 2024 г. № 770

ОПИСАНИЕ МЕСТОПОЛОЖЕНИЯ ГРАНИЦ

Публичный сервитут в целях обеспечения нужд местного населения – для обеспечения свободного прохода (проезда) к водному объекту общего пользования (набережной реки Преголи)
(наименование объекта, местоположение границ которого описано (далее – объект))

Раздел 1

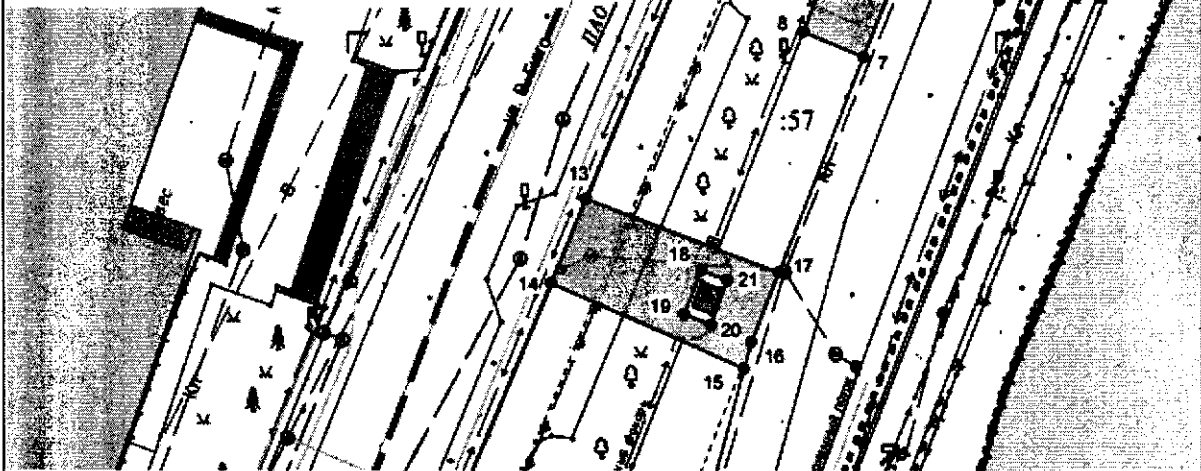
Сведения об объекте		
№ п/п	Характеристики объекта	Описание характеристик
1	2	3
1	Местоположение объекта	Калининградская обл., г. Калининград, ул. В. Гюго
2	Площадь объекта +/- величина погрешности определения площади (Р +/- Дельта Р)	616+/-4
3	Иные характеристики объекта	Публичный сервитут в целях обеспечения нужд местного населения – для обеспечения свободного прохода (проезда) к водному объекту общего пользования (набережной реки Преголи)

Раздел 2






Сведения о местоположении границ объекта					
1. Система координат <u>Местная система координат МСК-39</u>					
2. Сведения о характерных точках границ объекта					
Обозначение характерных точек границ	Координаты, м		Метод определения координат характерной точки	Средняя квадратическая погрешность положения характерной точки (Mt), м	Описание обозначения точки на местности (при наличии)
	X	Y			
1	2	3	4	5	6
1	354187.72	1189239.37	Геодезический метод	0.10	-
12	354178.42	1189235.49	Геодезический метод	0.10	-
11	354176.41	1189234.65	Геодезический метод	0.10	-
10	354158.15	1189227.02	Геодезический метод	0.10	-
9	354154.20	1189236.57	Геодезический метод	0.10	-
8	354150.08	1189235.05	Геодезический метод	0.10	-
7	354148.14	1189239.72	Геодезический метод	0.10	-

Графическое описание местоположения границ публичного сервитута в целях обеспечения нужд местного населения – для обеспечения свободного прохода (проезда) к водному объекту общего пользования (набережной реки Преголи)

Обозначение характерных точек границ	метод определения координат: геодезическая система координат МСК 39 координаты, м		средняя квадратическая погрешность положения поворотных точек границ
	X	Y	
	2	3	
1	354187.72	1189239.37	0.1
12	354178.42	1189235.49	0.1
11	354176.41	1189234.65	0.1
10	354158.15	1189227.02	0.1
9	354154.20	1189236.57	0.1
8	354150.08	1189235.05	0.1
7	354148.14	1189239.72	0.1
6	354170.18	1189248.53	0.1
5	354172.83	1189249.59	0.1
4	354181.21	1189252.94	0.1
3	354183.89	1189245.41	0.1
2	354185.50	1189246.03	0.1
1	354187.72	1189239.37	0.1
13	354137.30	1189218.31	0.1
14	354130.82	1189215.60	0.1
15	354124.25	1189230.44	0.1
16	354126.30	1189231.00	0.1
17	354131.64	1189233.13	0.1
13	354137.30	1189218.31	0.1
18	354131.81	1189227.14	0.1
21	354131.04	1189229.10	0.1
20	354127.63	1189227.88	0.1
19	354128.45	1189225.83	0.1
18	354131.81	1189227.14	0.1



УСЛОВНЫЕ ОБОЗНАЧЕНИЯ:

-  красные линии,
-  граница устанавливаемого сервитута,
-  1 характерные точки границы образуемого публичного сервитута и их номера,
-  :57 границы ЗУ по сведениям ЕГРН и их КН,
-  39:15:132332 граница кадастрового квартала и его КН