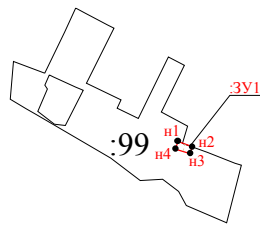





СХЕМА  
расположения границ  
публичного сервитута



39:15:142017



- УСЛОВНЫЕ ОБОЗНАЧЕНИЯ:
-  - границы кадастрового квартала
  -  - граница устанавливаемого сервитута
  -  - кадастровые участки по сведениям ЕГРН
  - 39:15:120909 - номер кадастрового квартала
  - - поворотные точки границ сервитутов