

**АДМИНИСТРАЦИЯ
ГОРОДСКОГО ОКРУГА «ГОРОД КАЛИНИНГРАД»**

**КОМИТЕТ МУНИЦИПАЛЬНОГО ИМУЩЕСТВА
И ЗЕМЕЛЬНЫХ РЕСУРСОВ**

РАСПОРЯЖЕНИЕ

от «05» 12 2024 г.
г. Калининград

№ 10574 /р-КМИ

Об установлении публичного сервитута в целях размещения сооружения канализации – хозяйственно-бытовой канализации (участок 27) с кадастровым номером 39:15:000000:9788

В соответствии со статьей 23, главой V⁷ Земельного кодекса Российской Федерации, статьей 3⁶ Федерального закона от 25.10.2001 № 137-ФЗ «О введении в действие Земельного кодекса Российской Федерации», на основании ходатайства государственного предприятия Калининградской области «Водоканал» (далее – ГП КО «Водоканал») об установлении публичного сервитута от 07.11.2024 (вх. № 028-75/у-143/вх), выписки из Единого государственного реестра недвижимости от 15.11.2024 № КУВИ-001/2024-279291101:

1. Установить по ходатайству ГП КО «Водоканал» (г. Калининград, пр-кт Советский, д. 107, ОГРН 11023900591626, ИНН 3903009923, rgiemnaya@vk39.ru) публичный сервитут площадью 463496 кв.м в целях размещения сооружения канализации – хозяйственно-бытовой канализации (участок 27) с кадастровым номером 39:15:000000:9788 в отношении земельных участков согласно перечню (приложение № 1).

2. Утвердить границы публичного сервитута в соответствии с графическим описанием местоположения границ публичного сервитута (приложение № 2).

3. Публичный сервитут устанавливается на 49 лет.

4. Публичный сервитут считается установленным со дня внесения сведений о нем в Единый государственный реестр недвижимости.

5. Плата за установление публичного сервитута не устанавливается.

6. Основания для исчисления срока, в течение которого использование земельных участков будет невозможно или существенно затруднено в связи с осуществлением деятельности, для которой устанавливается публичный сервитут, – не возникают.

7. Порядок установления зоны с особыми условиями использования территорий и содержание ограничений прав на земельные участки в границах такой зоны определены приказом Минстроя России от 30.12.2016 № 1034/пр «Об утверждении СП 42.13330 «СНиП 2.07.01-89* Градостроительство. Планировка и застройка городских и сельских поселений».

8. ГП КО «Водоканал» обязан привести земельный участок в состояние, пригодное для использования в соответствии с разрешенным использованием, в срок не позднее чем три месяца после завершения строительства, капитального или текущего ремонта, реконструкции, эксплуатации, консервации, сноса инженерного сооружения, для размещения которого был установлен публичный сервитут.

9. Управлению земельных отношений в течение пяти рабочих дней со дня подписания распоряжения:

1) направить копию распоряжения в Управление Федеральной службы государственной регистрации, кадастра и картографии по Калининградской области;

2) обеспечить размещение распоряжения на официальном сайте администрации городского округа «Город Калининград» в сети Интернет.

Заместитель главы администрации,
председатель комитета



С.А. Радковский

**Список земельных участков
Публичный сервитут
(Сети водоотведения ОКС 39:15:000000:9788)**

№№	Кад № (полный)	Адрес участка	Целевое назначение	Площадь по документу
1	2	3	4	5
1	39:15:121501:518	Калининградская область, г. Калининград, ул. Г.Димитрова. На земельном участке расположен многоквартирный дом № 20-26	под многоквартирный среднеэтажный дом	3314 +/- 18
2	39:15:121501:526	Калининградская область, г. Калининград, ул. Алябьева - ул. К. Маркса	земельные участки (территории) общего пользования	2012 +/- 25
3	39:15:121501:21	Калининградская обл, г. Калининград, ул. Лейтенанта Яналова, дом 3	под существующий многоквартирный дом со встроенными помещениями здравоохранения и бытового обслуживания	5370 +/- 128.2
4	39:15:121501:5	Калининградская область, г. Калининград, пр-кт Советский, д. 45	под существующий среднеэтажный многоквартирный дом	618 +/- 0
5	39:15:121504:14	Калининградская обл, г. Калининград, пр-кт Советский, дом 39-39д	под существующий многоквартирный дом со встроенно-пристроенными торговыми помещениями	4303 +/- 2.99
6	39:15:121504:15	Калининградская область, г. Калининград, пр-кт Советский, д. 33-37	под существующий многоквартирный дом со встроенными торговыми и административными помещениями	2891

7	39:15:121501:738	Российская Федерация, Калининградская область, г. Калининград, ул. Москвина	Площадки для занятий спортом	1378 +/- 13
8	39:15:121504:12	Калининградская обл., г. Калининград, ул. Москвина, дом № 1	под многоквартирный жилой дом со встроенными административными помещениями	1544 +/- 2.16
9	39:15:000000:31 (39:15:111524:9)	Калининградская обл, г Калининград, перПравая набережная - ул. Ремесленная	Земельный участок	28689
10	39:15:111601:1	Россия, Калининградская область, г Калининград, ул Каштановая Аллея, д 1 а	под существующие здания и сооружения предприятия	13455 +/- 0
11	39:15:111524:5	Калининградская область, г Калининград, ул Станочная, д 21	под КТП-87	18 +/- 1
12	39:15:111524:7	Калининградская область, г. Калининград, ул. Харьковская	под здание станции	885 +/- 1.31
13	39:15:121325:130	Калининградская обл., г. Калининград, ул. К.Маркса; на земельном участке расположен многоквартирный дом № 8	под многоквартирный малоэтажный дом	1295 +/- 9
14	39:15:121501:11	Калининградская обл, г Калининград, пр-кт Советский, д 43	под многоквартирный среднеэтажный дом	6644 +/- 2.4
15	39:15:000000:31 (39:15:111603:104)	Калининградская обл, г Калининград, перПравая набережная - ул. Ремесленная	Земельный участок	2176 +/- 0
16	39:15:111603:859	Калининградская область, г. Калининград	под производственную базу	212168 +/- 132

17	39:15:121504:16	Калининградская область, г. Калининград, ул. Г.Димитрова, д. 14-16, 18	под существующие многоквартирные дома	4282
18	39:15:121505:337	Калининградская обл., г.Калининград, ул. Г. Димитрова. На земельном участке расположен многоквартирный дом №37-39	под многоквартирный дом	1525 +/- 11
19	39:15:121505:338	Калининградская обл., г.Калининград, ул. Г. Димитрова. На земельном участке расположен многоквартирный дом № 33-35	под многоквартирный дом	1625 +/- 10
20	39:15:121505:2	Калининградская обл, г Калининград, ул Г.Димитрова	под строительство многоквартирного жилого дома со встроенными гаражами	1759 +/- 0
21	39:15:121505:336	Калининградская обл., г.Калининград, ул.Г. Димитрова. На земельном участке расположен многоквартирный дом № 41А-41Г	под многоквартирный дом	2264 +/- 12
22	39:15:121505:342	Калининградская обл., г.Калининград, ул. Репина. На земельном участке расположен многоквартирный дом № 52	под многоквартирный дом	1720 +/- 14
23	39:15:121505:345	Калининградская обл., г.Калининград, ул. Репина. На земельном участке расположен многоквартирный дом № 42-44	под многоквартирный дом	1187 +/- 10
24	39:15:121505:339	Калининградская обл., г.Калининград, ул. Репина. На земельном участке расположен многоквартирный	под многоквартирный дом	2470 +/- 18

		дом № 34-40		
25	39:15:121505:341	Калининградская обл., г.Калининград, ул. Репина. На земельном участке расположен многоквартирный дом № 46-50	под многоквартирный дом	2055 +/- 17
26	39:15:121504:19	Калининградская обл, г Калининград, ул Г.Димитрова, д 6-8	под существующий многоквартирный дом	1801 +/- 0
27	39:15:121504:20	Калининградская область, г. Калининград, пр-кт Советский, д. 23-27	под существующий многоквартирный дом со встроенно-пристроенными торговыми помещениями	2818 +/- 0
28	39:15:121504:17	Калининградская область, г. Калининград, ул. Г.Димитрова, д. 10-12	под существующий многоквартирный дом	2070 +/- 2.08
29	39:15:121504:18	Калининградская область, г. Калининград, пр-кт Советский, д. 29-31	под существующий многоквартирный дом со встроенными торговыми помещениями	2355
30	39:15:121504:23	Калининградская обл, г Калининград, пр-кт Советский	Под строительство многоквартирного дома	890 +/- 0
31	39:15:121504:9	Калининградская область, г. Калининград, пр-кт Советский, 31	под ТП- 96	48 +/- 0
32	39:15:121504:21	Калининградская область, г. Калининград, ул. Г.Димитрова, д. 2-4	под существующий многоквартирный дом	1934
33	39:15:121504:22	Калининградская область, г. Калининград, пр-кт. Советский	под проезд совместного пользования	337
34	39:15:111524:333	Калининградская область, г Калининград, ул Харьковская, на земельном участке	под многоквартирный дом	880 +/- 9

		расположен многоквартирный дом № 5А		
35	39:15:111520:118	Калининградская обл., г. Калининград, ул. Ремонтная; на земельном участке расположен многоквартирный дом № 32	под многоквартирный малоэтажный дом	910 +/- 8
36	39:15:111520:3	Калининградская область, г. Калининград, пл. Победы, д. 105а	под существующее здание котельной	460
37	39:15:111520:116	Калининградская обл., г. Калининград, просп. Победы; на земельном участке расположен многоквартирный дом № 101-105	под многоквартирный малоэтажный дом	2388 +/- 13
38	39:15:111520:117	Калининградская обл., г. Калининград, пер. Ремонтный; на земельном участке расположен многоквартирный дом № 12-14	под многоквартирный малоэтажный дом	1712 +/- 11
39	39:15:111521:2	Калининградская обл, г Калининград, ул Ремонтная, 3-53	под существующий многоквартирный дом	3500 +/- 20.7
40	39:15:111521:43	Калининградская обл., г.Калининград, ул.Станочная - ул. Харьковская. На земельном участке расположен многоквартирный дом по адресу: ул.Станочная, 21-ул.Харьковская, 15-21	под многоквартирный малоэтажный дом	3905 +/- 28
41	39:15:111520:5	Калининградская область, г. Калининград, пр-кт. Победы, д. 111	под существующий многоквартирный дом	988 +/- 0
42	39:15:111520:7	Калининградская область, г Калининград, пер Ремонтный, 2-6	под существующий многоквартирный дом	1284 +/- 12.5
43	39:15:111519:28	Калининградская область, г.	под многоквартирный	1193 +/- 9

		Калининград, ул Поперечная. На земельном участке расположен многоквартирный дом №2-16	й малоэтажный дом	
44	39:15:111519:29	Калининградская область, г. Калининград, ул. Ремонтная. На земельном участке расположен многоквартирный дом № 14-20	под многоквартирный малоэтажный дом	679 +/- 7
45	39:15:111518:7	г. Калининград, пер. Радищева, дом 16	под существующий многоквартирный дом	545 +/- 8.2
46	39:15:111518:8	г Калининград, пер. Радищева, дом 4-10А	под существующий многоквартирный дом	1375 +/- 13
47	39:15:111520:114	Калининградская обл., г. Калининград, просп. Победы; на земельном участке расположен многоквартирный дом № 107-109	под многоквартирный малоэтажный дом	1308 +/- 9
48	39:15:111520:115	Калининградская обл., г. Калининград, просп. Победы; на земельном участке расположен многоквартирный дом № 113-115	под многоквартирный малоэтажный дом	1822 +/- 11
49	39:15:111519:30	Калининградская область, г. Калининград, ул. Станочная. На земельном участке расположен многоквартирный дом №15	под многоквартирный малоэтажный дом	563 +/- 6
50	39:15:111519:31	Калининградская обл., г.Калининград, ул.Станочная - ул. Радищева - ул. Поперечная	под устройство городского сквера	942 +/- 12
51	39:15:111523:289	Калининградская область, г. Калининград, просп.	под существующие жилые дома	3960 +/- 26

		Победы. На земельном участке расположен многоквартирный дом № 117-127		
52	39:15:111524:13	Калининградская область, г. Калининград, ул. Харьковская, 71-75	под существующий многоквартирный дом	1644 +/- 14
53	39:15:111524:14	Калининградская область, г. Калининград, ул. Харьковская, дом 65-69	под существующий многоквартирный дом	1122 +/- 12
54	39:15:111523:301	Калининградская область, г. Калининград, ул. Харьковская. На земельном участке расположен многоквартирный дом № 2-20	под многоквартирный малоэтажный дом	5207 +/- 33
55	39:15:111523:4	Калининградская обл, г. Калининград, ул. Ремонтная, д 123-127	под существующий многоквартирный дом	1274 +/- 0
56	39:15:111524:17	Калининградская область, г. Калининград, ул. Харьковская, 23-29	под существующий многоквартирный дом	1339 +/- 13
57	39:15:111524:2	Россия, Калининградская обл., г. Калининград, ул. Харьковская, 21 а	под существующее нежилое здание используемое под магазин, кафе	149
58	39:15:111524:15	Калининградская область, г. Калининград, ул. Харьковская, 57-63	под существующий многоквартирный дом	1343 +/- 13
59	39:15:111524:16	Калининградская область, г. Калининград, ул. Харьковская, 31-47	под существующий многоквартирный дом	2111 +/- 16
60	39:15:111523:292	Калининградская область, г. Калининград, ул. Харьковская. На земельном участке расположен многоквартирный дом № 28-30.	под многоквартирный дом	1258 +/- 6

61	39:15:111523:293	Калининградская область, г.Калининград, ул.Харьковская. На земельном участке расположен многоквартирный дом № 24 -26	под многоквартирны й дом	1125 +/- 7
62	39:15:111523:290	Калининградская область, г. Калининград, ул. Харьковская. На земельном участке расположен многоквартирный дом № 32-40	под многоквартирны й дом	2120 +/- 20
63	39:15:111523:291	Калининградская область, г.Калининград, ул.Харьковская. На земельном участке расположен многоквартирный дом № 22 -22А	под многоквартирны й дом	1664 +/- 9
64	39:15:111523:298	Калининградская область, г Калининград, ул Ремонтная	Земельные участки (территории) общего пользования	105 +/- 3
65	39:15:111523:300	Калининградская область, г Калининград, ул Ремонтная. На земельном участке расположен многоквартирный дом № 73-97	под многоквартирны й малоэтажный дом	1707 +/- 15
66	39:15:111523:294	Калининградская область, г.Калининград, ул.Ремонтная. На земельном участке расположен многоквартирный дом № 119 -121	под многоквартирны й дом	900 +/- 7
67	39:15:111523:297	Калининградская область, г Калининград, ул Харьковская	под проезд общего пользования	546 +/- 24
68	39:15:121505:4	Калининградская область, г Калининград, ул	под существующие здания, строения	7312 +/- 30

		Репина, д 54	и сооружения детского сада	
69	39:15:121511:389	Калининградская область, г. Калининграда, ул. Зоологическая. На земельном участке расположен многоквартирный дом № 42-44.	под многоквартирный дом	2448 +/- 12
70	39:15:121511:5	Калининградская обл, г Калининград, ул Чайковского, дом 50-52	под административное здание	973 +/- 0
71	39:15:121511:387	Калининградская область, г. Калининград, ул. Алябьева. На земельном участке расположен многоквартирный дом № 1-7.	под многоквартирный дом	3115 +/- 15
72	39:15:121511:388	Калининградская область, г. Калининград, ул. Чайковского. На земельном участке расположен многоквартирный дом № 46-48.	под многоквартирный дом	1654 +/- 10
73	39:15:121511:8	Калининградская область, г. Калининград, ул. Зоологическая ул. Чайковского	под сквер и памятный знак Рыбникову А.И.	526 +/- 6
74	39:15:121512:104	Калининградская обл., г. Калининград, ул. Шиллера. На земельном участке расположен многоквартирный дом № 24-28	под многоквартирный дом	3105 +/- 16
75	39:15:121511:607	Российская Федерация, Калининградская область обл., г. Калининград, ул. Зоологическая	Под проезд совместного использования	176 +/- 7
76	39:15:121511:7	Калининградская область, г. Калининград, ул. Кирова. На	под многоквартирный дом	4570 +/- 23

		земельном участке расположен многоквартирный дом № 73-83.		
77	39:15:121510:408	Калининградская обл, г Калининград, ул Брамса. На земельном участке расположен многоквартирный дом № 35-37	под многоквартирный дом	1284 +/- 10
78	39:15:121510:410	Калининградская обл, г Калининград, ул Г.Димитрова - ул Брамса. На земельном участке расположен многоквартирный дом по № 5-19 по ул Г.Димитрова и №39 по ул Брамса	под многоквартирный дом	4524 +/- 27
79	39:15:121510:406	Калининградская обл, г Калининград, ул Репина. На земельном участке расположен многоквартирный дом № 12-14	под многоквартирный дом	2052 +/- 12
80	39:15:121510:407	Калининградская обл, г Калининград, ул Г.Димитрова. На земельном участке расположен многоквартирный дом № 21-25	под многоквартирный дом	2237 +/- 13
81	39:15:121511:2	Калининградская обл, г Калининград, ул Алябьева	под строительство жилого дома	2400 +/- 0
82	39:15:121511:386	Калининградская область, г. Калининград, ул. Зоологическая. На земельном участке расположен многоквартирный дом № 46-48	под многоквартирный дом	1392 +/- 9
83	39:15:121510:411	Калининградская обл, г Калининград, ул Репина. На земельном участке расположен многоквартирный дом № 16-18	под многоквартирный дом	2060 +/- 12
84	39:15:121511:1	Россия, Калининградская обл., г. Калининград,	под существующий многоэтажный	1267

		ул. Зоологическая	многоквартирный дом со встроенными административными помещениями и автостоянкой	
85	39:15:121512:117	Калининградская обл., г. Калининград, ул. Комсомольская; на земельном участке расположен многоквартирный дом № 35	под многоквартирный малоэтажный дом (объект культурного наследия)	1203 +/- 10
86	39:15:121516:17	Калининградская обл, г Калининград, ул Кирова, дом 57-63	под существующий многоквартирный дом	3185 +/- 20
87	39:15:121516:18	Калининградская обл, г Калининград, ул Чайковского, дом 42-44А	под существующий многоквартирный дом	3000 +/- 19
88	39:15:121516:14	Калининградская обл, г Калининград, ул Чайковского, дом 38-40	под существующий многоквартирный дом со встроенными административными помещениями	3096 +/- 0
89	39:15:121516:16	Калининградская обл, г Калининград, ул Кирова, дом 65-71	под существующий многоквартирный дом	3622 +/- 21
90	39:15:121517:14	Калининградская область, г Калининград, ул Космонавта Леонова, д 27	под многоквартирный дом	1495 +/- 0
91	39:15:121517:16	Калининградская область, г Калининград, ул Космонавта Леонова, д 21-25 а	под существующий жилой дом	2337
92	39:15:121516:19	Калининградская обл, г Калининград, ул Кирова, дом 49-55	под существующий многоквартирный дом	2950 +/- 15
93	39:15:121516:20	Калининградская обл, г Калининград, ул Кирова, дом 41-47	под существующий многоквартирный дом	3230 +/- 20

94	39:15:121512:3	Калининградская обл, г Калининград, ул Комсомольская, 31	под административн ое здание	356 +/- 0
95	39:15:121512:5	Калининградская область, г Калининград, ул Космонавта Пацаева, д 12-14	под существующее здание лабораторного корпуса колледжа градостроительс тва и хозяйственные постройки	3878 +/- 0
96	39:15:121512:118	Калининградская обл., г. Калининград, ул. Комсомольская; на земельном участке расположен многоквартирный дом № 33	под многоквартирны й малоэтажный дом	1846 +/- 11
97	39:15:121512:17	Калининградская область, г. Калининград, ул. Комсомольская, д. 37- 39а	под существующий многоквартирны й дом	2175 +/- 0
98	39:15:121514:124	Калининградская область, г Калининград, ул Репина	Деловое управление	879 +/- 10
99	39:15:121514:4	Калининградская область, г Калининград, ул Кирова, д 24	под военный городок	7100
100	39:15:121513:84	Калининградская область, г. Калининград, ул. К. Маркса – ул. Шиллера. На земельном участке расположен многоквартирный дом по адресу: ул. К. Маркса, 23 - ул. Шиллера, 37	под многоквартирны й малоэтажный дом	860 +/- 7
101	39:15:121513:85	Калининградская область, г. Калининград, ул. Шиллера. На земельном участке расположен многоквартирный дом № 29-31	под многоквартирны й малоэтажный дом	1470 +/- 10

102	39:15:121510:405	Калининградская обл, г Калининград, ул Репина. На земельном участке расположен многоквартирный дом № 8-10	под многоквартирны й дом	1624 +/- 11
103	39:15:121507:139	Калининградская область, г Калининград, ул Чайковского, На земельном участке расположен многоквартирный дом №66	под многоквартирны й малоэтажный дом (объект культурного наследия местного (муниципальног о) значения)	1270 +/- 17
104	39:15:121507:146	Калининградская область, г Калининград, ул. Комсомольская - ул Чайковского	магазины	197 +/- 2
105	39:15:121507:127	Калининградская обл., г.Калининград, ул.Чайковского - ул. Косм.Леонова	под городской сквер и объект культурного наследия местного (муниципальног о) значения - памятник А. С. Пушкину	1200 +/- 10
106	39:15:121507:138	Калининградская область, г Калининград, ул Чайковского, На земельном участке расположен многоквартирный дом № 64	под многоквартирны й малоэтажный дом (объект культурного наследия местного (муниципальног о) значения)	974 +/- 8
107	39:15:121508:6	Калининградская область, г.Калининград, ул.Репина. На земельном участке расположен многоквартирный дом № 37.	под существующий многоквартирны й дом	740 +/- 10
108	39:15:121508:7	Калининградская область, г.Калининград, ул.Алябьева. На земельном участке расположен	под существующий многоквартирны й дом	1401 +/- 13

		многоквартирный дом № 14-16.		
109	39:15:121507:150	Калининградская область, г Калининград, ул Чайковского	среднеэтажная жилая застройка, под существующее нежилое здание	1450 +/- 13
110	39:15:121508:2	Калининградская область, г Калининград, ул Алябьева, дом 12	под существующее здание	1342 +/- 0
111	39:15:121505:7	Калининградская область, г. Калининград, ул. К.Маркса - ул. Г.Димитрова. На земельном участке расположены два многоквартирных дома по адресу: ул. К.Маркса, 1 и ул. Г.Димитрова, 51.	под многоквартирные дома	1875 +/- 14
112	39:15:121506:3	Калининградская область, г. Калининград, ул. Алябьева	под ТП- 95	71 +/- 0
113	39:15:121505:5	Калининградская область, г. Калининград, ул. Репина. На земельном участке расположен многоквартирный дом № 60.	под многоквартирный дом	1060 +/- 10
114	39:15:121505:6	Калининградская область, г. Калининград, ул. Алябьева. На земельном участке расположен многоквартирный дом № 18-22.	под многоквартирный дом	1793 +/- 11
115	39:15:121506:7	Калининградская область, г. Калининград, ул. Кирова, № 30-40	под существующий многоквартирный дом	5561 +/- 26
116	39:15:121506:8	Калининградская обл., г. Калининград, ул. Репина, №39-49	под существующий многоквартирный дом	4472 +/- 23
117	39:15:121506:5	Калининградская обл, г Калининград, ул Репина, дом № 62	под существующий многоквартирный	1854 +/- 15

			й дом	
118	39:15:121506:6	Калининградская обл, г. Калининград, ул. Кирова, дом 42-44	под существующий многоквартирный дом	3703 +/- 21
119	39:15:121508:95	Калининградская область, г. Калининград, ул. Кирова. На земельном участке расположены здания, строения, сооружения лица по адресу: ул. Кирова, 28.	под здания, строения, сооружения лица	15612 +/- 42
120	39:15:121509:436	Калининградская область, г. Калининград, ул.Косм. Леонова. На земельном участке расположен многоквартирный дом № 28А	под многоквартирный дом	1660 +/- 11
121	39:15:121509:7	Калининградская обл, г Калининград, ул Космонавта Леонова, дом 24	под существующее административн ое здание суда	2736 +/- 0
122	39:15:121509:434	Калининградская область, г. Калининград, ул. Зоологическая. На земельном участке расположен многоквартирный дом № 45	под многоквартирный дом	1425 +/- 11
123	39:15:121509:435	Калининградская область, г. Калининград, ул. Зоологическая. На земельном участке расположен многоквартирный дом № 49-51А	под многоквартирный дом	2388 +/- 9
124	39:15:121510:403	Калининградская обл, г Калининград, ул Репина. На земельном участке расположен многоквартирный дом № 26-32	под многоквартирный дом	2484 +/- 25
125	39:15:121510:404	Калининградская обл, г Калининград, ул Г.Димитрова. На земельном участке	под центральный тепловой пункт	254 +/- 4

		расположен тепловой пункт по адресу: ул.Г.Димитрова, 25А		
126	39:15:121509:8	Калининградская обл, г Калининград, ул Чайковского, 58	под многоэтажный жилой дом со встроенно-пристроенными нежилыми помещениями	1920 +/- 0
127	39:15:121510:401	Калининградская обл, г Калининград, ул Репина. На земельном участке расположен многоквартирный дом № 20-24	под многоквартирный дом	2084 +/- 15
128	39:15:121509:2	Калининградская область, г Калининград, ул Чайковского, д 56	под существующее здание общежития колледжа градостроительства	1570 +/- 0
129	39:15:121509:429	Калининградская область, г. Калининград, ул. Зоологическая. На земельном участке расположен многоквартирный дом № 53	под многоквартирный дом	1157 +/- 9
130	39:15:121509:1	Калининградская область, г Калининград, ул Кирова, д 85-87	под существующие встроенные административные помещения архитектурной мастерской	1439 +/- 0
131	39:15:121509:10	Калининградская обл, г Калининград, ул Космонавта Леонова, 26-32, 32-а	под существующие многоэтажные многоквартирные дома со встроенными торговыми помещениями	5330 +/- 0
132	39:15:121509:432	Калининградская область, г. Калининград, ул. Зоологическая. На земельном участке расположен	под многоквартирный дом	4634 +/- 20

		многоквартирный дом № 55-65		
133	39:15:121509:433	Калининградская область, г. Калининград, ул.Кирова. На земельном участке расположен многоквартирный дом № 89-95	под многоквартирный дом	2725 +/- 9
134	39:15:121509:430	Калининградская область, г. Калининград, ул. Зоологическая. На земельном участке расположен многоквартирный дом № 47-47А	под многоквартирный дом	1348 +/- 12
135	39:15:121509:431	Калининградская область, г. Калининград, ул. Зоологическая. На земельном участке расположен многоквартирный дом № 67-71	под многоквартирный дом	1985 +/- 12
136	39:15:111518:6	г. Калининград, пер. Радищева, дом 12-14	под многоквартирный дом	830 +/- 1.3
137	39:15:111506:59	Калининградская область, г. Калининград, ул. Е.Колесникова, д 16	под существующий индивидуальный жилой дом	591 +/- 0
138	39:15:111506:62	Калининградская область, г. Калининград, ул. Каштановая аллея, д 5в	под строительство индивидуального жилого дома	685 +/- 0
139	39:15:111506:562	Калининградская область, г. Калининград, пр-кт Победы, д 61	обеспечение внутреннего правопорядка	3503 +/- 21
140	39:15:111506:58	Калининградская область, г. Калининград, пр-кт Победы, д 61	под строительство 3-х этажного многоквартирного жилого дома с мансардой и офисными помещениями	1744 +/- 0
141	39:15:111506:68	Калининградская область, г.	под существующее	886 +/- 0

		Калининград, пр-кт Победы, д 41	административн ое здание	
142	39:15:111506:70	Калининградская область, г Калининград, ул А. Бровковича, д 4-8	под блокированный трехсекционный жилой дом	820 +/- 0
143	39:15:111506:63	Россия, Калининградская обл., г. Калининград, ул. Каштановая аллея, д. 5 г	для обслуживания и эксплуатации индивидуальног о жилого дома	906 +/- 1.37
144	39:15:111506:64	Россия, Калининградская область, г. Калининград, ул. Радищева, 62	под существующий индивидуальный жилой дом	689 +/- 0
145	39:15:111506:528	Калининградская область, г. Калининград, ул. Е.Колесникова, 7	для благоустройства территории жилого дома индивидуальног о жилищного фонда по ул. Е.Колесникова, 7	164 +/- 5
146	39:15:111506:530	Калининградская область, г Калининград, ул Каштановая аллея	для благоустройства территории многоквартирно го малоэтажного дома по ул. Каштановая аллея, 11	690 +/- 12
147	39:15:111506:521	Калининградская область, г Калининград, ул Победы, на земельном участке расположен многоквартирный дом № 55	под многоквартирны й малоэтажный дом	1385 +/- 10
148	39:15:111506:522	Калининградская область, г Калининград, ул Е.Колесникова, д 22	для благоустройства территории жилого дома индивидуальног о жилищного фонда по ул. Е. Колесникова, 22	410 +/- 10
149	39:15:111506:557	Калининградская область, г Калининград, ул	Для индивидуальног о жилищного	1314 +/- 9

		Радищева	строительства	
150	39:15:111506:558	Калининградская область, г. Калининград, ул. Вагоностроительная	обслуживание жилой застройки (для благоустройства территории магазина по ул. Вагоностроительной, 1А)	159 +/- 6
151	39:15:111506:531	Калининградская область, г.Калининград, ул.Каштановая аллея. На земельном участке расположен многоквартирный дом № 3А	под многоквартирный малоэтажный дом	1990 +/- 23
152	39:15:111506:532	Калининградская область, г.Калининград, ул.Каштановая аллея. На земельном участке расположен многоквартирный дом № 1	под многоквартирный малоэтажный дом	2001 +/- 19
153	39:15:111506:72	Калининградская область, г Калининград, ул Радищева, д 72	под индивидуальный жилой дом	587 +/- 0
154	39:15:111507:21	Калининградская область, г Калининград, ул Вагоностроительная, д 6	под 2-х этажный многоквартирный дом	527 +/- 0
155	39:15:111507:23	Калининградская обл., г. Калининград, ул. Вагоностроительная, 10	под существующий многоквартирный дом	735 +/- 9
156	39:15:111507:167	Калининградская область, г Калининград, пр-кт Победы, На земельном участке расположен многоквартирный дом № 71	под многоквартирный малоэтажный дом	431 +/- 5
157	39:15:111507:2	Калининградская обл, г Калининград, ул Рылеева, дом 3	под существующий жилой дом	600 +/- 0
158	39:15:111507:3	Калининградская обл, г Калининград, ул	под существующий	297 +/- 0

		Рылеева, дом 3	сад	
159	39:15:111507:4	Калининградская область, г Калининград, ул Радищева д 82-86 - Вагностроительная д 16	малоэтажная многоквартирная жилая застройка	2882
160	39:15:111507:25	Калининградская обл., г. Калининград, ул. Вагностроительная, №8	под существующий многоквартирный дом	670 +/- 9
161	39:15:111507:26	Калининградская обл., г. Калининград, ул. Вагностроительная	для обслуживания существующего многоквартирного дома по ул. Вагностроительной, 6	880 +/- 10
162	39:15:111506:86	Калининградская область, г Калининград, ул Е.Колесникова, д 18	под существующий индивидуальный жилой дом	810 +/- 0
163	39:15:111506:88	Калининградская область, г Калининград, ул Е.Колесникова, д 7	под существующий индивидуальный жилой дом	665 +/- 0
164	39:15:111506:80	Калининградская обл, г Калининград, ул А. Бровковича 9	многоквартирный жилой дом 3 этажа с мансардой	787 +/- 0
165	39:15:111506:840	Российская Федерация, Калининградская обл., г.о. "Город Калининград", г. Калининград, ул. Вагностроительная, земельный участок 3А	малоэтажная многоквартирная жилая застройка, склады	5685 +/- 26
166	39:15:111506:93	Калининградская область, г Калининград, пр-кт Победы, д 51	под существующий многоквартирный малоэтажный дом	1420 +/- 1.71
167	39:15:111506:97	Калининградская обл, г Калининград, ул Радищева, дом 56	для завершения строительства неоконченного строительством индивидуального жилого дома	805 +/- 1.41
168	39:15:111506:9	Калининградская	для ведения	153 +/- 0

		область, г Калининград, ул Каштановая аллея	садово- огородного хозяйства	
169	39:15:111506:90	Калининградская обл, г Калининград, ул Каштановая Аллея, дом 5 б	под существующий индивидуальный жилой дом	766 +/- 0
170	39:15:111506:485	Калининградская область, г. Калининград, ул. А. Бровковича	Малоэтажная жилая застройка (индивидуальное жилищное строительство;ра змещение дачных домов и садовых домов); (под жилой дом)	624 +/- 7
171	39:15:111506:147	Калининградская область, г. Калининград, ул. Радищева	для благоустройства территории жилого дома индивидуальног о жилищного фонда по ул. А.Бровковича 3	143 +/- 3
172	39:15:111506:148	Калининградская обл., г. Калининград, ул. Радищева, д.63	под существующий индивидуальный жилой дом	792 +/- 10
173	39:15:111506:144	Калининградская область, г Калининград, ул Е.Колесникова, д 36	под жилой дом индивидуальног о жилищного фонда	240 +/- 5
174	39:15:111506:146	Калининградская область, г. Калининград, ул. А. Бровковича	для благоустройства территории жилого дома индивидуальног о жилищного фонда по ул. А. Бровковича, 3	68 +/- 5
175	39:15:111506:37	Калининградская область, г Калининград, пр-кт Победы, д 51	под существующий гараж	22 +/- 0
176	39:15:111506:39	Калининградская область, г Калининград, пр-кт Победы, д 51	под существующий гараж	24 +/- 0
177	39:15:111506:30	Калининградская обл, г Калининград, ул Каштановая Аллея, д 5 а	под строительство индивидуальног о жилого дома	720

178	39:15:111506:34	Калининградская обл, г Калининград, пр-кт Победы, дом 49	под существующий гараж	37 +/- 0
179	39:15:111506:132	Калининградская область, г Калининград, ул Е.Колесникова, д 9	под индивидуальный жилой дом	590 +/- 9
180	39:15:111506:134	Калининградская область, г. Калининград, ул. Радищева, 67	под жилой дом индивидуальног о жилищного фонда	836 +/- 10
181	39:15:111506:130	Калининградская область, г. Калининград, ул. Каштановая Аллея, на земельном участке расположен многоквартирный дом №9	под существующий многоквартирны й дом	1257 +/- 12
182	39:15:111506:131	Калининградская область, г Калининград, ул Е.Колесникова, д 8, многоквартирный дом	под существующий многоквартирны й дом	1160 +/- 12
183	39:15:111506:139	Калининградская обл, г Калининград, ул Радищева. На земельном участке расположен жилой дом индивидуального жилищного фонда №69	под жилой дом индивидуальног о жилищного фонда	695 +/- 9
184	39:15:111506:140	Калининградская обл., г. Калининград, ул. Радищева	для благоустройства территории жилого дома индивидуальног о жилищного фонда по ул. Радищева, 69	102 +/- 5
185	39:15:111506:136	Калининградская область, г. Калининград, пр-кт Победы, на земельном участке расположен многоквартирный дом №53	под многоквартирны й дом	1206 +/- 12
186	39:15:111506:138	Калининградская обл, г Калининград, пр-кт Победы, № 59	под многоквартирны й дом	776 +/- 10

187	39:15:111506:40	Калининградская область, г Калининград, пр-кт Победы, д 51	под существующий гараж	26 +/- 0
188	39:15:111506:463	Калининградская обл, г Калининград, ул А.Бровковича	для благоустройства территории жилого дома индивидуального жилищного фонда по ул. А. Бровковича, 1	333 +/- 15
189	39:15:111506:465	Калининградская обл., г. Калининград, ул. Е. Колесникова	для благоустройства территории жилого дома индивидуального жилищного фонда по ул. Е.Колесникова, 24	491 +/- 6
190	39:15:111506:460	Калининградская обл, г Калининград, ул Радищева	для благоустройства территории жилого дома индивидуального жилищного фонда по ул. Радищева, 56	359 +/- 12
191	39:15:111506:462	Калининградская обл., г. Калининград, ул. А. Бровковича, 4-8	для благоустройства территории блокированного трехсекционного жилого дома по ул. А. Бровковича, 4-8	114 +/- 6
192	39:15:111506:482	Калининградская область, г Калининград, ул А.Бровковича, на земельном участке расположен жилой дом индивидуального жилищного фонда № 2Б.	под жилой дом индивидуального жилищного фонда	425 +/- 7
193	39:15:111506:483	Калининградская область, г Калининград, ул А.Бровковича, на земельном участке расположен жилой	под жилой дом индивидуального жилищного фонда	229 +/- 7

		дом индивидуального жилищного фонда № 2В.		
194	39:15:111506:469	Калининградская область, г.Калининград, просп. Победы. На земельном участке расположен многоквартирный дом № 45.	под многоквартирный дом	1250 +/- 8
195	39:15:111506:481	Калининградская область, г Калининград, ул А.Бровковича, на земельном участке расположен жилой дом индивидуального жилищного фонда № 2А.	под жилой дом индивидуального жилищного фонда	760 +/- 8
196	39:15:111506:428	Калининградская область, г. Калининград, ул. Радищева	для благоустройства территории жилого дома индивидуального жилищного фонда по ул. Радищева, 72	66 +/- 4
197	39:15:111506:451	Калининградская область, г. Калининград, ул. Радищева	для благоустройства территории жилого дома индивидуального жилищного фонда по ул. Радищева, 62	84 +/- 5
198	39:15:111506:41	Калининградская область, г Калининград, пр-кт Победы, д 51	под существующий гараж	32 +/- 0
199	39:15:111506:425	Россия, Калининградская обл., г. Калининград, ул. Е. Колесникова	для благоустройства территории жилого дома индивидуального жилищного фонда по ул. Е.Колесникова, 26	800 +/- 9
200	39:15:111506:455	Калининградская область, г. Калининград, ул. Е.	для благоустройства территории	160 +/- 5

		Колесникова	жилого дома индивидуального жилищного фонда по ул. Е. Колесникова, 9	
201	39:15:111506:458	Калининградская обл, г Калининград, ул Е.Колесникова	для благоустройства территории жилого дома индивидуального жилищного фонда по ул. Е. Колесникова, 16	66 +/- 3
202	39:15:111506:453	Калининградская обл, г Калининград, ул Е.Колесникова	для благоустройства территории жилого дома индивидуального жилищного фонда по ул. Е. Колесникова, 18	83 +/- 4
203	39:15:111506:454	Калининградская область, г Калининград, ул Каштановая аллея	для благоустройства территории жилого дома индивидуального жилищного фонда по ул. Каштановая аллея, 1Д	186 +/- 4
204	39:15:111508:10	Россия, Калининградская обл., г. Калининград, ул. Рылеева, дом 10	под существующий индивидуальный жилой дом	450 +/- 1.01
205	39:15:111514:453	Калининградская область, г. Калининград, ул. Косогорная. На земельном участке расположен многоквартирный дом № 2.	под многоквартирный среднеэтажный дом	3545 +/- 20
206	39:15:111514:454	Калининградская область, г. Калининград, пер. Косогорный. На земельном участке расположен многоквартирный дом № 2.	под многоквартирный малоэтажный дом	720 +/- 9
207	39:15:111514:451	Калининградская область, г.	под многоквартирны	2200 +/- 19

		Калининград, ул. Вагоностроительная. На земельном участке расположен многоквартирный дом № 41-47.	й малоэтажный дом	
208	39:15:111514:452	Калининградская область, г. Калининград, ул. Вагоностроительная. На земельном участке расположен многоквартирный дом № 13-19.	под многоквартирный малоэтажный дом	1765 +/- 11
209	39:15:111515:1	Калининградская обл, г Калининград, ул Ульяновская, дом 4	под существующий жилой дом индивидуального жилищного фонда	445 +/- 0
210	39:15:111515:3	Калининградская область, г Калининград, ул Ульяновская, д 4 а	под индивидуальный жилой дом, неоконченный строительством	431 +/- 0
211	39:15:111514:455	Калининградская область, г. Калининград, пер. Косогорный. На земельном участке расположен многоквартирный дом № 1-5.	под многоквартирный малоэтажный дом	1490 +/- 11
212	39:15:000000:31 (39:15:111514:8)	Калининградская обл, г Калининград, перПравая набережная - ул. Ремесленная	Земельный участок	11815 +/- 0
213	39:15:111514:3	Калининградская область, г Калининград, ул Косогорная, д 4	под существующее административное-бытовое здание и гаражи	3167 +/- 0
214	39:15:111514:4	Калининградская область, г Калининград, ул Косогорная, д 13	под существующее бытовое здание (литер А)	2846 +/- 14
215	39:15:111514:15	Калининградская обл, г Калининград, ул Вагоностроительная, 1-ул.Радищева, 79	под существующий многоквартирный дом	1290 +/- 13
216	39:15:111514:16	Россия,	под	2586 +/- 18

		Калининградская обл., г. Калининград, ул. Косогорная, на земельном участке расположено административное здание по адресу ул. Косогорная, 11	существующее административное здание с производственными мастерскими	
217	39:15:111514:433	Калининградская область, г.Калининград, ул. Косогорная. На земельном участке расположено административное здание по адресу ул. Косогорная, 1	под административное здание непроизводственного назначения и склад	1995 +/- 12
218	39:15:111514:449	Калининградская область, г. Калининград, ул. Вагоностроительная. На земельном участке расположен многоквартирный дом № 31а-39.	под многоквартирный среднеэтажный дом	1724 +/- 18
219	39:15:111514:429	Калининградская область, г. Калининград, ул. Косогорная. На земельном участке расположен многоквартирный дом № 5-9.	под многоквартирный дом	1915 +/- 12
220	39:15:111514:432	Калининградская область, г.Калининград, ул. Косогорная	под здания мастерских	1040 +/- 10
221	39:15:111515:5	Россия, Калининградская обл., г. Калининград, ул. Ульяновская, д. 6	для строительства индивидуального жилого дома	446
222	39:15:111517:38	Калининградская обл, г Калининград, ул Радищева, д 83-85	под существующий многоквартирный дом	355 +/- 7
223	39:15:111517:6	Калининградская область, г Калининград, ул Литейная, д 9	под жилой дом индивидуального жилищного фонда	459 +/- 0.79
224	39:15:111516:7	Калининградская обл, г Калининград, пер Радищева, №7-9	под существующий многоквартирный	2035 +/- 16

			й дом	
225	39:15:111517:33	Калининградская область, г Калининград, ул Литейная, на земельном участке расположен многоквартирный дом № 1-3	под многоквартирный малоэтажный дом	636 +/- 6
226	39:15:111518:4	Калининградская обл, г Калининград, пер Ремонтный, 9	под неоконченный строительством индивидуальный жилой дом	684 +/- 9
227	39:15:111518:56	Калининградская область, г Калининград, пер Ремонтный. На земельном участке расположен многоквартирный дом № 11-15.	под многоквартирный дом	1383 +/- 12
228	39:15:111517:9	Калининградская обл, г Калининград, ул Литейная, д 5	под существующий индивидуальный жилой дом	660 +/- 9
229	39:15:111518:269	Российская Федерация, Калининградская обл., г. Калининград, ул. Радищева	благоустройство территории	1016 +/- 7.12
230	39:15:111516:5	Калининградская обл, г Калининград, пер Радищева, дом 11	под существующий многоквартирный дом	480 +/- 0.1
231	39:15:111516:63	Калининградская обл., г. Калининград, ул.Ремонтная. На земельном участке расположен многоквартирный дом № 24	под многоквартирный дом	648 +/- 7
232	39:15:111515:6	Калининградская обл., г. Калининград, ул. Радищева, 95-97	под существующий индивидуальный жилой дом	732 +/- 0
233	39:15:111515:8	г. Калининград, ул.Ремонтная,10 - ул.Поперечная,15	под существующий жилой дом	575 +/- 1.18
234	39:15:111516:66	Калининградская обл., г.Калининград, пер.Радищева 1 -	под многоквартирный дом	891 +/- 8

		ул.Радищева 115		
235	39:15:111516:67	Калининградская обл, г Калининград, пер Радищева. На земельном участке расположен многоквартирный дом № 3-5	под многоквартирны й дом	1122 +/- 9
236	39:15:111516:64	Калининградская обл., г. Калининград, ул.Ремонтная. На земельном участке расположен многоквартирный дом № 22	под многоквартирны й дом	606 +/- 7
237	39:15:111516:65	Калининградская обл., г. Калининград, ул.Станочная. На земельном участке расположен многоквартирный дом № 14	под многоквартирны й дом	532 +/- 6
238	39:15:111514:14	г. Калининград, ул. Косогорная, дом 4а	существующее здание канализационно й насосной станции	2175 +/- 16.3
239	39:15:111509:5	Калининградская область, г. Калининград, просп.Победы. На земельном участке расположен многоквартирный дом № 91	под многоквартирны й дом	960 +/- 8
240	39:15:111509:6	Калининградская область, г. Калининград, ул.Станочная. На земельном участке расположен многоквартирный дом № 2-8	под многоквартирны й дом	3165 +/- 15
241	39:15:111508:7	Калининградская область, г Калининград, ул Радищева, 90	под существующий жилой дом	620 +/- 1.18
242	39:15:111508:9	Калининградская обл, г Калининград, ул Нефтяная, дом 15	под административн ое здание	447 +/- 0
243	39:15:111509:9	Калининградская область, г.	под многоквартирны	1590 +/- 7

		Калининград, просп.Победы. На земельном участке расположен многоквартирный дом № 95-99	й дом	
244	39:15:111510:1	Калининградская область, г Калининград, ул Нефтяная, д 10	под существующий жилой дом	568
245	39:15:111509:7	Калининградская область, г. Калининград, ул. Радищева. На земельном участке расположен многоквартирный дом № 108-110	под многоквартирны й дом	2283 +/- 10
246	39:15:111509:8	Калининградская область, г. Калининград, просп.Победы. На земельном участке расположен многоквартирный дом № 93	под многоквартирны й дом	1100 +/- 9
247	39:15:111508:2	Калининградская обл, г Калининград, ул Нефтяная, дом 1	под существующий жилой дом	1025 +/- 0
248	39:15:111508:20	Россия, Калининградская обл., г. Калининград, ул. Рылеева	сверхнормативн ая территория для обслуживания индивидуальног о жилого дома по ул. Рылеева,6	289 +/- 6
249	39:15:111508:16	Калининградская область, г Калининград, пр-кт Победы, д 77-79	под существующий многоквартирны й дом	580 +/- 8.4
250	39:15:111508:18	г Калининград, ул Нефтяная, дом 11	под существующий многоквартирны й дом	744 +/- 9.5
251	39:15:111508:273	Калининградская область, г. Калининград, пр-кт Победы	Малозэтажная многоквартирна я жилая застройка	797 +/- 10
252	39:15:111508:4	Россия, Калининградская обл., г. Калининград, ул. Рылеева, д. 8	под строительство индивидуальног о жилого дома	600

253	39:15:111508:21	Калининградская обл., г. Калининград, ул. Нефтяная. На земельном участке расположен многоквартирный дом № 3	под многоквартирный дом	603 +/- 6
254	39:15:111508:271	Калининградская обл, г Калининград, ул Радищева	малоэтажная многоквартирная жилая застройка	726 +/- 8
255	39:15:111510:10	г Калининград, пер Станочный, дом 3-5	под существующий многоквартирный дом	888 +/- 10.4
256	39:15:111513:3	г.Калининград, ул.Ремонтная, 2, ул.Литейная, 10 в Центральном районе	под многоквартирный дом	582
257	39:15:111513:33	Калининградская область, г.Калининград, ул. Радищева. На земельном участке расположен многоквартирный дом № 91-93.	под многоквартирный дом	449 +/- 4
258	39:15:111512:69	Калининградская область, г. Калининград, ул. Горная. На земельном участке расположено административно-складское здание по адресу: ул. Горная, 3, литера Б, б, б1, б2.	под административно-складское здание	2060 +/- 25
259	39:15:111513:1	Калининградская область, г Калининград, ул Ульяновская, д 1	под существующий жилой дом	357 +/- 0.9
260	39:15:111513:37	Калининградская область, г Калининград, ул Ульяновская, На земельном участке расположен многоквартирный дом, № 3-9	под многоквартирный малоэтажный дом	679
261	39:15:111513:4	Калининградская область, г Калининград, ул Радищева, №87-89	под существующий многоквартирный дом	485 +/- 8

262	39:15:111513:34	Калининградская область, г Калининград, ул Литейная. На земельном участке расположен многоквартирный дом, 6-8	под многоквартирный малоэтажный дом	507 +/- 6
263	39:15:111513:36	Калининградская область, г Калининград, ул Ульяновская, На земельном участке расположен многоквартирный дом, № 11-15	под многоквартирный малоэтажный дом	601
264	39:15:111510:6	г Калининград, пер Станочный, дом 7-11	под многоквартирный дом	1080 +/- 1.57
265	39:15:111510:7	г Калининград, ул Радищева, дом 98-102	под многоквартирный дом и общежитие со встроенными прочими помещениями	1907 +/- 1.9
266	39:15:111510:229	Российская Федерация, Калининградская область, г. Калининград, пер. Станочный	Для индивидуального жилищного строительства	436 +/- 5
267	39:15:111510:5	г Калининград, ул Радищева, 104-106-ул. Станочная, 7-9	под многоквартирный дом со встроенными прочими помещениями	1988 +/- 2.06
268	39:15:111512:35	Российская Федерация, Калининградская обл., г.о. «Город Калининград», г. Калининград, ул. Велосипедная дорога, тер. СНТ «Сад №1», ул. Евтушенко, 35	для садоводства	1126 +/- 7
269	39:15:000000:34 (39:15:111512:4)	Калининградская обл, г Калининград, ул. Портовая - Северный вокзал	Земельный участок	12281 +/- 0.1
270	39:15:111510:8	г Калининград, ул	под	651 +/- 1.4

		Радищева, дом 94-96	многоквартирный дом	
271	39:15:111510:9	г Калининград, ул Нефтяная, 8- пер. Станочный, 1	под многоквартирный дом	543 +/- 1.17
272	39:15:121517:23	Калининградская область, г. Калининград, ул. Чайковского, д. 47	под существующий жилой дом	1325 +/- 0
273	39:15:121549:16	г. Калининград, ул. Пугачева, дом 9.	под существующий многоквартирный дом	2370 +/- 17
274	39:15:121549:227	Калининградская обл, г Калининград, ул Пугачева. На земельном участке расположен многоквартирный дом № 11	под многоквартирный дом	1648 +/- 11
275	39:15:121549:12	г. Калининград, ул. Ст.Разина, дом 29	под существующий многоквартирный дом	1110 +/- 11.7
276	39:15:121549:13	г Калининград, ул Офицерская, дом 8-14	под существующий многоквартирный дом	3840 +/- 21.7
277	39:15:121549:230	Калининградская область, г. Калининград, ул. Пугачева. На земельном участке расположен многоквартирный дом № 3.	под многоквартирный малоэтажный дом	1118 +/- 8
278	39:15:121549:233	Калининградская область, г Калининград, ул Офицерская. На земельном участке расположен многоквартирный дом № 16	под многоквартирный малоэтажный дом	1295 +/- 9
279	39:15:121549:228	Калининградская область, г. Калининград, ул. Пугачева. На земельном участке расположен многоквартирный дом № 5-7А.	под многоквартирный малоэтажный дом	2945 +/- 15

280	39:15:121549:229	Калининградская область, г. Калининград, ул. Офицерская. На земельном участке расположен многоквартирный дом № 4.	под многоквартирный малоэтажный дом	1457 +/- 11
281	39:15:121548:17	Калининградская область, г. Калининград, ул. Офицерская, дом №9	под существующий многоквартирный дом	1289 +/- 13
282	39:15:121548:217	Калининградская обл, г Калининград, ул Офицерская. На земельном участке расположен многоквартирный дом № 3	под многоквартирный малоэтажный дом	1128 +/- 11
283	39:15:121548:15	г. Калининград, ул. Офицерская, дом 11	под существующий многоквартирный дом	1400 +/- 13.1
284	39:15:121548:16	г. Калининград, ул. Офицерская - просп. Мира, дом 1-96	под существующий многоэтажный многоквартирный дом со встроенными торговыми и административными помещениями	1012 +/- 11.1
285	39:15:121549:1	Российская Федерация, Калининградская область, г Калининград, ул Пугачева, д 13	под территорию гостиницы	939 +/- 0
286	39:15:121549:10	Калининградская обл, г Калининград, ул Офицерская, д 6	под существующее административное здание и гаражи	1393 +/- 0
287	39:15:121548:218	Калининградская обл, г Калининград, пр-кт Мира. На земельном участке расположен многоквартирный дом №100	под многоквартирный среднеэтажный дом	1355 +/- 10
288	39:15:121548:7	Калининградская обл, г. Калининград, ул.	под существующие	5566 +/- 3.63

		Коммунальная, 8-18 - ул. Ст. Разина, 31 - ул. Офицерская, 13-13 а	многоэтажные многоквартирные дома со встроенными помещениями подросткового клуба	
289	39:15:121549:8	Россия, Калининградская обл, г Калининград, пр-кт Мира, дом 94	под существующее административное здание и гараж	1064
290	39:15:121550:49	Калининградская область, г. Калининград, ул. Красная, 16-18	под существующий многоквартирный дом	2551 +/- 18
291	39:15:121550:50	Калининградская область, г. Калининград, ул. Ермака, на земельном участке расположен многоквартирный дом №8	под существующий многоквартирный дом	1030 +/- 11
292	39:15:121550:44	Российская Федерация, Калининградская область, г. о. "Город Калининград", Калининград, ул. Шиллера, 3	обеспечение обороны и безопасности	2055 +/- 0
293	39:15:121550:48	Калининградская обл, г Калининград, ул Красная, дом 12-14	под существующий многоквартирный дом	2381 +/- 17
294	39:15:121551:13	Калининградская обл, г Калининград, ул С.Разина, 27	под существующий жилой дом индивидуального жилищного фонда	628
295	39:15:121551:15	Калининградская область, г Калининград, ул Пугачева, д 6	под существующий многоквартирный дом	1716 +/- 0
296	39:15:121550:51	Калининградская обл, г Калининград, ул Шиллера, №5	под существующий многоквартирный дом	760 +/- 10
297	39:15:121550:53	Калининградская область, г.Калининград, ул.Красная, на	под многоквартирный дом	2280 +/- 17

		земельном участке расположен многоквартирный дом № 20-22		
298	39:15:121550:27	Калининградская обл, г. Калининград, ул. Ст.Разина, дом 21-23 а	под 3-х этажный многоквартирный дом	1200 +/- 0
299	39:15:121550:33	Калининградская обл, г Калининград, ул Шиллера	проезд совместного использования	230 +/- 0
300	39:15:121549:9	Калининградская обл, г Калининград, пр-кт Мира, д 90	под существующий жилой дом со встроенно- пристроенным нежилым помещением	1005 +/- 0
301	39:15:121550:13	Калининградская область, г Калининград, ул Красная, д 4	под малоэтажный многоквартирный дом	796 +/- 0
302	39:15:121550:42	Калининградская обл, г Калининград, ул Ст.Разина, дом 19	под существующий многоквартирный дом	891 +/- 0
303	39:15:121550:426	Калининградская обл., г. Калининград, ул. Шиллера; на земельном участке расположен многоквартирный дом № 9-9А	под многоквартирный малоэтажный дом	1222 +/- 9
304	39:15:121550:393	Калининградская область, г. Калининград, ул. Красная. На земельном участке расположен многоквартирный дом № 10	под многоквартирный малоэтажный дом	1445 +/- 11
305	39:15:121550:394	Калининградская область, г. Калининград, ул. Красная. На земельном участке расположен многоквартирный дом № 6-8.	под многоквартирный малоэтажный дом	1969 +/- 11
306	39:15:121548:14	Калининградская обл, г Калининград, ул Офицерская, 5-7	под проезд совместного использования,	520 +/- 0

			автостоянку, площадку для сбора мусора	
307	39:15:121545:17	Калининградская обл, г Калининград, ул Каменная, на земельном участке расположен многоквартирный дом №3-5	под многоквартирны й дом	1016 +/- 11
308	39:15:121545:18	Калининградская обл, г Калининград, пр-кт Мира, ул. Каменная, на земельном участке расположен многоквартирный дом №108 по просп. Мира, №1 по ул.Каменная	под многоквартирны й дом	1976 +/- 16
309	39:15:121545:11	Калининградская обл, г Калининград, ул С.Разина, на земельном участке расположен многоквартирный дом № 39-47	под многоквартирны й дом	3293 +/- 20
310	39:15:121545:14	Калининградская обл, г Калининград, ул Каменная, на земельном участке расположен многоквартирный дом №9	под многоквартирны й дом	1122 +/- 12
311	39:15:121545:22	Калининградская обл, г Калининград, пр-кт Мира, на земельном участке расположен многоквартирный дом №118-120	под многоквартирны й дом	1582 +/- 14
312	39:15:121545:335	Калининградская область, г. Калининград, ул. Каменная; на земельном участке расположен многоквартирный дом № 7	под многоквартирны й малоэтажный дом	698 +/- 7
313	39:15:121545:2	Калининградская обл, г Калининград, ул Каменная, д 7 а	под существующий жилой дом со встроенными гаражами и блок	1835

			гаражей	
314	39:15:121545:21	Калининградская обл, г Калининград, пр-кт Мира, на земельном участке расположен многоквартирный дом №116	под многоквартирны й дом	839 +/- 10
315	39:15:121544:24	Калининградская область, г. Калининград, ул. Римского-Корсакова. На земельном участке расположен многоквартирный дом № 5-5А	под многоквартирны й дом	2320 +/- 13
316	39:15:121544:25	Калининградская область, г. Калининград, ул. Римского-Корсакова. На земельном участке расположен многоквартирный дом № 1.	под многоквартирны й дом	1682 +/- 10
317	39:15:121544:22	Калининградская область, г. Калининград, ул. Носова. На земельном участке расположены многоквартирные дома № 5, 7-11	под многоквартирны е дома	4204 +/- 13
318	39:15:121544:23	Калининградская область, г. Калининград, ул. Римского-Корсакова. На земельном участке расположен многоквартирный дом № 7.	под многоквартирны й дом	931 +/- 8
319	39:15:121544:7	Калининградская обл, г Калининград, ул Носова	под строительство жилого дома	1725 +/- 0
320	39:15:121545:10	Калининградская обл, г Калининград, пр-кт Мира, на земельном участке расположен многоквартирный дом № 122	под многоквартирны й дом	4103 +/- 22
321	39:15:121544:26	Калининградская область, г. Калининград, туп. Зоологический. На	под многоквартирны й дом	1385 +/- 10

		земельном участке расположен многоквартирный дом № 3-5.		
322	39:15:121544:5	Калининградская обл., г. Калининград, ул. Зоологическая, 2	под существующие здания и строения колледжа градостроительства	10662 +/- 0
323	39:15:121545:336	Калининградская область, г.Калининград, ул.С. Разина; на земельном участке расположен многоквартирный дом № 35-37	под многоквартирный малоэтажный дом	2111 +/- 13
324	39:15:121547:252	Калининградская обл, г Калининград, ул Коммунальная. На земельном участке расположен многоквартирный дом № 3	под многоквартирный дом	696 +/- 9
325	39:15:121547:253	Калининградская обл, г Калининград, пр-кт Мира. На земельном участке расположен многоквартирный дом № 102	под многоквартирный дом	923 +/- 8
326	39:15:121547:248	Калининградская обл, г Калининград, пр-кт Мира. На земельном участке расположен многоквартирный дом №106	под многоквартирный дом	1162 +/- 9
327	39:15:121547:249	Калининградская обл, г Калининград, пр-кт Мира. На земельном участке расположен многоквартирный дом №104-104А	под многоквартирный дом	705 +/- 7
328	39:15:121547:256	Калининградская обл., г. Калининград, ул. Каменная. На земельном участке расположен многоквартирный дом №6	под многоквартирный дом	739 +/- 7
329	39:15:121548:11	Калининградская обл, г Калининград, ул	под существующий	1341 +/- 0

		Офицерская, д 7	многоквартирный дом	
330	39:15:121547:254	Калининградская обл, г Калининград, ул Коммунальная	под проезд совместного использования	238 +/- 10
331	39:15:121547:255	Калининградская обл, г Калининград, ул Коммунальная	под обслуживание многоквартирного дома со встроенными нежилыми помещениями по ул.Коммунальная, 5	288 +/- 5
332	39:15:121547:11	Калининградская область, г Калининград, ул Коммунальная, д 5	под существующий многоквартирный дом	856 +/- 0
333	39:15:121547:18	Калининградская обл, г. Калининград, ул. Каменная, дом 4	под существующий жилой дом индивидуального жилищного фонда	775 +/- 0
334	39:15:121545:6	Калининградская область, г Калининград, ул Ст.Разина, д 39а	среднеэтажная жилая застройка	879 +/- 1.73
335	39:15:121545:8	Россия, Калининградская обл., г. Калининград, ул. Каменная, д. 1а	под пристроенное здание магазина	282 +/- 0.75
336	39:15:121547:23	Калининградская обл, г Калининград, ул Коммунальная, д 5	под существующий жилой дом со встроенными нежилыми помещениями	1276 +/- 0
337	39:15:121547:247	Калининградская обл., г Калининград, ул.Коммунальная- ул. Ст.Разина, - ул. Каменная. На земельном участке расположен многоквартирный дом по адресу: ул.Коммунальная, 7- 17 - ул. Ст.Разина, 31А-33, - ул. Каменная,12	под многоквартирный дом	4275 +/- 20
338	39:15:121547:20	Калининградская обл,	под	1710 +/-

		г Калининград, ул Каменная, д 8	существующий многоквартирный дом	1.41
339	39:15:121547:22	Калининградская область, г. Калининград, ул. Коммунальная	земли общего пользования	270
340	39:15:121551:17	Калининградская обл, г Калининград, ул Красная, 11-13	под существующий многоэтажный многоквартирный жилой дом со встроенными нежилыми помещениями	2518 +/- 2.37
341	39:15:121565:146	Калининградская область, г. Калининград, просп. Мира	под городской сквер	4650 +/- 32
342	39:15:121565:147	Калининградская область, г. Калининград, ул.Ушинского	под многоквартирный дом	2140 +/- 13
343	39:15:121562:180	Калининградская область, г Калининград, пр-кт Мира, на земельном участке расположен многоквартирный дом № 6-8	под многоквартирный малоэтажный дом	1104 +/- 15
344	39:15:121562:181	Калининградская область, г Калининград, пр-кт Мира, на земельном участке расположен многоквартирный дом № 14-16	под многоквартирный малоэтажный дом	1420 +/- 9
345	39:15:121565:19	Калининградская обл, г Калининград, ул. проспект Мира, № 5- 7	под административное здание	1029 +/- 11
346	39:15:121565:20	Калининградская обл, г Калининград, ул. проспект Мира, №5-7	под административное здание	1672 +/- 14
347	39:15:121565:150	Калининградская обл, г Калининград, пр. Мира - ул. Театральная	под городской сквер с фонтаном	6562 +/- 20
348	39:15:000000:34 (39:15:121565:16)	Калининградская обл, г Калининград, ул. Портовая - Северный вокзал	Земельный участок	4027 +/- 0.1

349	39:15:121559:3	Калининградская обл, г Калининград, ул Ермака, 7	под гостиницу (хостел)	743 +/- 0
350	39:15:121560:23	Калининградская область, г. Калининград, ул. Грекова - ул. Крондштадская	обслуживание автотранспорта	2196 +/- 12
351	39:15:121559:10	Калининградская область, г Калининград, пр-кт Мира, д 82	под благоустройство без права капитального строительства	818
352	39:15:121559:25	обл. Калининградская, г. Калининград, ул. Ермака, дом 5	под существующий жилой дом с гаражами и здание обслуживающег о персонала	2482 +/- 17
353	39:15:121562:174	Калининградская область, г Калининград, пр-кт Мира	под дорожно- уличную сеть (тротуары)	561 +/- 53
354	39:15:121562:177	Калининградская область, г Калининград, пр-кт Мира, на земельном участке расположен многоквартирный дом №18-20А	под многоквартирны й среднеэтажный дом	1845 +/- 14
355	39:15:121560:6	Калининградская область, г Калининград, пр-кт Мира, д 4	под существующее здание театра и мастерских	5971
356	39:15:121562:173	Калининградская область, г Калининград, пр-кт Мира, на земельном участке расположен многоквартирный дом № 10-12	под многоквартирны й малоэтажный дом	1140 +/- 15
357	39:15:121565:389	Калининградская область, г Калининград, ул Театральная	под многоквартирны й малоэтажный дом	3569 +/- 37
358	39:15:000000:34 (39:15:132307:6)	Калининградская обл, г Калининград, ул. Портовая - Северный вокзал	Земельный участок	17791 +/- 0.1
359	39:15:132321:1	Калининградская область, г	для строительства 1-	40994 +/- 71

		Калининград, пр-кт Гвардейский	й очереди мемориального комплекса "Парк Победы"	
360	39:15:132307:36	Калининградская область, г Калининград, просп Гвардейский - ул Горная	под городской сквер	11105 +/- 325
361	39:15:132307:4	Калининградская обл, г Калининград, пр-кт Гвардейский, д 22	под административн ые здания	6581 +/- 0
362	39:15:000000:5143	Калининградская область, г Калининград, ул Лесопарковая	под строительство коллектора бытовой канализации	2033 +/- 106
363	39:15:111012:91	Калининградская область, г Калининград, ул М.Расковой, 18	земельные участки (территории) общего пользования	37 +/- 2
364	39:15:000000:34 (39:15:132321:5)	Калининградская обл, г Калининград, ул. Портовая - Северный вокзал	Земельный участок	5909 +/- 0.1
365	39:15:111012:91	Калининградская область, г Калининград, ул М.Расковой, 18	земельные участки (территории) общего пользования	37 +/- 2
366	39:15:121804:135	Калининградская обл, г Калининград, пр-кт Гвардейский	под городской сквер	5618 +/- 47
367	39:15:000000:34 (39:15:121804:15)	Калининградская обл, г Калининград, ул. Портовая - Северный вокзал	Земельный участок	4493.92 +/- 0.1
368	39:15:121565:390	Калининградская область, г Калининград, ул Театральная	под многоквартирны й среднеэтажный дом	1310 +/- 12
369	39:15:121565:5	Калининградская область, г Калининград, пр-кт Мира, д 9/11	Объекты культурно- досуговой деятельности	1452 +/- 10
370	39:15:132307:33	Калининградская обл., г.Калининград, просп.Гвардейский	под памятный знак в честь 11-й гвардейской дивизии	150 +/- 3
371	39:15:132307:35	Калининградская	под городской	914 +/- 71

		область, г Калининград, просп Гвардейский - ул Горная	сквер	
372	39:15:132307:21	Калининградская обл, г Калининград, пр-кт Гвардейский	под городской сквер	435 +/- 7
373	39:15:132307:32	Калининградская область, г Калининград, ул. Горная – просп. Гвардейский	под городской сквер	3149 +/- 17
374	39:15:121557:3	Калининградская обл, г Калининград, пр-кт Советский, дом 1	под существующие здания главного учебного корпуса	9913 +/- 0
375	39:15:121552:36	г Калининград, пер. Зоологический, дом 1-3	под существующий многоквартирны й дом	1601 +/- 14
376	39:15:121552:37	Калининградская обл, г. Калининград, пер. Зоологический, №11	под многоквартирны й дом	2353 +/- 17
377	39:15:121551:376	Калининградская область, г Калининград, ул Пугачева	Малоэтажная многоквартирна я жилая застройка	928 +/- 10
378	39:15:121552:27	Калининградская обл, г Калининград, ул Зоологическая, дом 9- 9д	под существующий многоэтажный многоквартирны й жилой дом со встроенными помещениями объектов соцкультбыта	4507 +/- 0
379	39:15:121552:847	Калининградская обл., г. Калининград, ул. Зоологическая	среднеэтажная жилая застройка	3165 +/- 15
380	39:15:121552:851	Калининградская обл., г. Калининград, ул. Космонавта Леонова - просп. Мира	среднеэтажная жилая застройка	1473 +/- 11
381	39:15:121552:38	Калининградская обл, г. Калининград, пер. Зоологический, №5-9	под многоквартирны й дом	1466 +/- 13
382	39:15:121552:626	Калининградская область, г Калининград, ул Зоологическая	среднеэтажная жилая застройка	3075 +/- 15

383	39:15:121551:22	Калининградская обл, г Калининград, ул Пугачева. На земельном участке расположен многоквартирный дом № 12-14	под многоквартирны й дом	1569 +/- 14
384	39:15:121551:23	Калининградская обл, г Калининград, ул Пугачева. На земельном участке расположен многоквартирный дом № 8-10 А	под многоквартирны й дом	2121 +/- 16
385	39:15:121551:19	Калининградская обл, г Калининград, ул Красная, дом 7-9	под существующий многоквартирны й дом	2699 +/- 18.2
386	39:15:121551:20	Калининградская область, г. Калининград, ул. Красная, 15-19	под существующий многоквартирны й дом	3163 +/- 20
387	39:15:121551:370	Калининградская обл., г. Калининград, просп. Мира; на земельном участке расположен многоквартирный дом № 86-88А	под многоквартирны й среднеэтажный дом	3295 +/- 17
388	39:15:121551:374	Российская Федерация, Калининградская область, г.Калининград, ул.Пугачева -ул. С. Разина	Деловое управление	848 +/- 7
389	39:15:121551:3	Калининградская обл, г Калининград, ул Красная, дом 21-21а - ул.Ст.Разина, 25	под существующий многоквартирны й дом	2485 +/- 0
390	39:15:121551:369	Калининградская обл., г. Калининград, ул. Красная; на земельном участке расположен многоквартирный дом № 3-5	под многоквартирны й малоэтажный дом	2415 +/- 12
391	39:15:121552:852	Калининградская обл., г. Калининград, пр-кт. Мира	среднеэтажная жилая застройка	3943 +/- 17
392	39:15:121556:70	Калининградская область, г	под многоквартирны	1000 +/- 9

		Калининград, ул Кронштадтская. На земельном участке расположен многоквартирный дом №13	й дом	
393	39:15:121556:71	Калининградская область, г Калининград, ул Носова. На земельном участке расположен многоквартирный дом №10-16	под многоквартирны й дом	3155 +/- 14
394	39:15:121554:132	Калининградская область, г Калининград, ул Кронштадтская. На земельном участке расположен многоквартирный дом № 10-12	под многоквартирны й дом	1560 +/- 18
395	39:15:121556:69	Калининградская обл., г. Калининград, ул. Грекова - ул. Носова	Благоустройство территории	3560 +/- 17
396	39:15:121556:74	Калининградская область, г Калининград, ул Носова. На земельном участке расположен многоквартирный дом №2-8	под многоквартирны й дом	2728 +/- 15
397	39:15:121557:1	Калининградская обл, г Калининград, ул Генделя, д 5	под существующее трехэтажное учрежденческое здание с замощением и ограждением	2212 +/- 0
398	39:15:121556:72	Калининградская область, г Калининград, ул Носова. На земельном участке расположен многоквартирный дом №18-20	под многоквартирны й дом	975 +/- 15
399	39:15:121556:73	Калининградская область, г Калининград, ул	под многоквартирны й дом	3100 +/- 29

		Грекова. На земельном участке расположен многоквартирный дом №6А-8А		
400	39:15:121553:4	Калининградская область, г Калининград, пр-кт Советский, д 3	под служебные здания и сооружения	11080 +/- 0
401	39:15:121554:127	Калининградская обл., г.Калининград, ул.Носова. На земельном участке расположен многоквартирный дом № 22-26	под многоквартирный дом	1235 +/- 12
402	39:15:121552:853	Калининградская обл., г. Калининград, ул. Зоологическая	среднеэтажная жилая застройка	4423 +/- 23
403	39:15:121553:21	Калининградская обл., г. Калининград, ул. Генделя, дом 8-16	под существующий многоквартирный дом	2699
404	39:15:121554:130	Калининградская обл., г. Калининград, ул. Брамса. На земельном участке расположен многоквартирный дом № 11-17	под многоквартирный дом	2325 +/- 20
405	39:15:121554:131	Калининградская область, г Калининград, ул Брамса. На земельном участке расположен многоквартирный дом № 19-23	под многоквартирный дом	2160 +/- 16
406	39:15:121554:128	Калининградская обл., г. Калининград, ул. Кронштадтская. На земельном участке расположен многоквартирный дом №2-8	под многоквартирный дом	2400 +/- 14
407	39:15:121554:129	Калининградская обл., г. Калининград, ул. Грекова. На земельном участке расположен многоквартирный дом №2А-6	под многоквартирный дом	3050 +/- 16

408	39:15:121544:15	Калининградская обл, г Калининград, ул Ш.Руставели	под гараж	15 +/- 0.21
409	39:15:121529:102	Калининградская обл., г. Калининград, ул. Чайковского. На земельном участке расположен многоквартирный дом № 12-18.	под многоквартирны й малоэтажный дом	2837 +/- 27
410	39:15:121529:4	Калининградская область, г Калининград, ул Кирова, д 17	под существующие здания, строения, сооружения	3930 +/- 0
411	39:15:121528:9	Калининградская область, г Калининград, ул Коммунальная, дом № 30-32	под существующий многоквартирны й дом	1977 +/- 16
412	39:15:121529:101	Калининградская обл., г. Калининград, ул. Чайковского. На земельном участке расположен многоквартирный дом № 20-24.	под многоквартирны й среднеэтажный дом	2859 +/- 26
413	39:15:121530:123	Калининградская область, г. Калининград, ул. Каменная - ул. Коммунальная - ул. С. Разина. На земельном участке расположен многоквартирный дом по адресу: ул. Каменная, 12А - ул. Коммунальная, 19-27 - ул. С. Разина, 34.	под многоквартирны й малоэтажный дом	4453 +/- 25
414	39:15:121530:125	Калининградская область, г. Калининград, ул. Каменная, на земельном участке расположен многоквартирный дом № 16-22	под многоквартирны й среднеэтажный дом	3075 +/- 14
415	39:15:121530:121	Калининградская область, г. Калининград, ул. Каменная, на	под многоквартирны й среднеэтажный	2060 +/- 12

		земельном участке расположен многоквартирный дом № 24-26	дом	
416	39:15:121530:122	Калининградская область, г. Калининград, ул. К.Маркса - ул. Коммунальная. На земельном участке расположен многоквартирный дом по адресу: ул. К. Маркса, 49 – ул. Коммунальная, 29-35	под многоквартирный малоэтажный дом	3100 +/- 19
417	39:15:121528:128	Калининградская обл., г.Калининград, ул.Офицерская - ул. С. Разина. На земельном участке расположен многоквартирный дом по адресу: ул. Офицерская, 15-25 - ул. С. Разина, 32	под многоквартирный малоэтажный дом	3545 +/- 23
418	39:15:121528:129	Калининградская обл., г.Калининград, ул.Коммунальная. На земельном участке расположен многоквартирный дом № 26-28	под многоквартирный малоэтажный дом	1865 +/- 12
419	39:15:121527:249	Калининградская область, г. Калининград, ул. Пугачева. На земельном участке расположен многоквартирный дом № 17-19.	под многоквартирный малоэтажный дом	1927 +/- 11
420	39:15:121527:250	Калининградская область, г. Калининград, ул. Офицерская - ул. Ст. Разина - ул. Пугачева. На земельном участке расположен многоквартирный дом по адресу: ул. Офицерская, 18 - ул. Ст. Разина, 30-30а -	под многоквартирный малоэтажный дом	2937 +/- 17

		ул. Пугачева, 15.		
421	39:15:121528:132	Калининградская область, г Калининград, ул Офицерская, На земельном участке расположен многоквартирный дом № 29	под многоквартирный малоэтажный дом	600 +/- 6
422	39:15:121528:133	Калининградская область, г Калининград, ул Офицерская, На земельном участке расположен многоквартирный дом № 31-33	под многоквартирный малоэтажный дом	1325 +/- 11
423	39:15:121528:130	Калининградская обл., г.Калининград, ул.Коммунальная. На земельном участке расположен многоквартирный дом № 20-24	под многоквартирный малоэтажный дом	2520 +/- 20
424	39:15:121528:131	Калининградская область, г Калининград, ул Офицерская, На земельном участке расположен многоквартирный дом № 27	под многоквартирный малоэтажный дом	570 +/- 7
425	39:15:121530:128	Калининградская область, г. Калининград, ул. Каменная, на земельном участке расположен многоквартирный дом № 14	под многоквартирный малоэтажный дом	690 +/- 12
426	39:15:121532:191	Калининградская обл., г.Калининград, ул.Каштановая аллея. На земельном участке расположен многоквартирный дом №60	под многоквартирный малоэтажный дом	895 +/- 9
427	39:15:121534:122	Калининградская область, г. Калининград, ул. Чайковского. На земельном участке	под существующие здания, строения и сооружения	1430 +/- 7

		расположены здания, строения, сооружения по адресу: ул. Чайковского, 2		
428	39:15:121532:13	Калининградская область, г. Калининград, ул. К.Маркса-ул.Каменная. На земельном участке расположены многоквартирные дома по адресу: ул.К.Маркса, 57-59,61,63, ул. Каменная, 19	под многоквартирные дома	4070 +/- 22
429	39:15:121532:14	Калининградская область, г. Калининград, ул.Каменная - ул.Ст.Разина. На земельном участке расположен многоквартирный дом по адресу : ул.Ст.Разина, 36-ул.Каменная,11-17.	под многоквартирный дом	4745 +/- 24
430	39:15:121535:2	Калининградская обл, г Калининград, ул Чайковского, 33-37	под существующие здания, сооружения	2726 +/- 0
431	39:15:121535:7	Калининградская область, г. Калининград, ул. Римского-Корсакова - ул. Чайковского. На земельном участке расположен многоквартирный дом по адресу: ул. Римского-Корсакова, 11- ул. Чайковского, 31.	под многоквартирный дом	1265 +/- 9
432	39:15:121534:4	Россия, Калининградская обл., г. Калининград, ул. Кирова, 3-5	под встроенные помещения промтоварного магазина	1270
433	39:15:121534:8	Калининградская обл, г Калининград, ул Чайковского, 4-10	под существующий многоэтажный	2926 +/- 0

			жилой дом с встроенными торговыми, административными помещениями и помещениями общественного питания	
434	39:15:121531:13	Калининградская область, г. Калининград, ул. Красная. На земельном участке расположен многоквартирный дом № 38-40А	под многоквартирный дом	3035 +/- 32
435	39:15:121531:14	Калининградская область, г. Калининград, ул. Красная. На земельном участке расположен многоквартирный дом № 34-36А	под многоквартирный дом	3350 +/- 18
436	39:15:121531:10	Калининградская обл, г Калининград, ул Красная, дом 26-28	под существующий многоквартирный дом	2985 +/- 19.1
437	39:15:121531:12	Калининградская область, г. Калининград, ул. Красная. На земельном участке расположен многоквартирный дом № 30-32	под многоквартирный дом	2950 +/- 14
438	39:15:121531:4	Калининградская обл, г Калининград, ул Космонавта Пацаева, дом 15-21	под существующий многоэтажный многоквартирный дом со встроенными административными помещениями	3325 +/- 0
439	39:15:121531:8	Калининградская область, г Калининград, ул С.Разина, д 24	под существующий многоквартирный дом со встроенно-пристроенными	1020 +/- 0

			торговыми помещениями	
440	39:15:121531:15	Калининградская область, г. Калининград, ул. Шиллера. На земельном участке расположен многоквартирный дом № 25-27	под многоквартирный дом	3900 +/- 16
441	39:15:121531:16	Калининградская область, г. Калининград, ул. Шиллера. На земельном участке расположен многоквартирный дом № 11-23	под многоквартирный дом	6370 +/- 25
442	39:15:121527:248	Калининградская область, г. Калининград, ул. Пугачева. На земельном участке расположен многоквартирный дом № 21-33а.	под многоквартирный малоэтажный дом	4160 +/- 23
443	39:15:121523:5	Калининградская обл., г. Калининград, ул. Чайковского, дом 36	Среднеэтажная жилая застройка	3630 +/- 21.1
444	39:15:121523:7	г Калининград, ул Кирова, дом 29-39	под существующий многоквартирный дом	5732 +/- 26.5
445	39:15:121522:4	Калининградская область, г Калининград, ул. Репина пер.Кирова - ул.Кирова. На земельном участке расположен жилой дом по адресу: ул. Репина, 1 - пер. Кирова, 1-9 - ул. Кирова, 10-14	среднеэтажная жилая застройка (многоквартирный дом по ул. Репина, 1 - пер. Кирова, 1-9 - ул. Кирова, 10-14)	5183 +/- 22
446	39:15:121523:2	Калининградская обл, г Калининград, ул Чайковского -ул Менжинского	под существующие здания, строения и сооружения	2357
447	39:15:121525:12	Калининградская область, г. Калининград, ул.	под существующий многоквартирный	1400 +/- 13

		Кирова, на земельном участке расположен многоквартирный дом по ул. Кирова 25-27	й дом	
448	39:15:121525:13	Калининградская область, г. Калининград, ул. Римского-Корсакова, на земельном участке расположен многоквартирный дом по ул. Римского-Корсакова № 17	под существующий многоквартирный дом	1189 +/- 12
449	39:15:121524:10	Калининградская обл, г Калининград, ул Кирова, 4	под многоэтажный многоквартирный дом со встроенным магазином	1058 +/- 0
450	39:15:121524:12	Калининградская область, г. Калининград, ул. Кирова. На земельном участке расположен многоквартирный дом № 6-8.	под многоквартирный дом	1000 +/- 6
451	39:15:121520:25	Калининградская обл, г Калининград, ул Космонавта Леонова, д 20	общественно-деловое	2093 +/- 1.8
452	39:15:121520:27	Калининградская обл., г. Калининград, ул. Полк. Сафронова, дом 2-6	под существующий многоквартирный дом	2128 +/- 16
453	39:15:121517:231	Калининградская область, г. Калининград, ул. Космонавта Леонова. На земельном участке расположен многоквартирный дом № 27а	под многоквартирный дом	1846 +/- 15
454	39:15:121517:28	Калининградская обл, г Калининград, ул Комсомольская, дом 38-40	под существующий многоэтажный многоквартирный жилой дом со встроенно-пристроенными нежилыми	2000 +/- 0

			помещениями	
455	39:15:121521:8	Калининградская область, г. Калининград, ул.Брамса. На земельном участке расположен многоквартирный дом № 31-33	под многоквартирный дом	2014 +/- 10
456	39:15:121522:3	Калининградская область, г. Калининград, ул. Репина - ул. Брамса. На земельном участке расположен жилой дом по адресу: ул. Брамса, 28-32 - ул. Репина, 3-5	среднеэтажная жилая застройка (многоквартирный дом по ул. Брамса, 28-32 - ул. Репина, 3-5)	3163 +/- 14
457	39:15:121520:30	Калининградская обл, г Калининград, ул. Чайковского; На земельном участке расположено существующее административное здание № 43	под существующее административное здание	811 +/- 10
458	39:15:121521:7	Калининградская область, г. Калининград, ул.Брамса. На земельном участке расположен многоквартирный дом № 27-29	под многоквартирный дом	1610 +/- 8
459	39:15:121525:14	Калининградская область, г. Калининград, ул. Римского-Корсакова, на земельном участке расположен многоквартирный дом по ул. Римского-Корсакова № 15	под существующий многоквартирный дом	1150 +/- 12
460	39:15:121526:18	Калининградская обл, г Калининград, ул Красная	под существующий многоквартирный дом	3593 +/- 21
461	39:15:121526:2	Калининградская область, г Калининград, ул Красная, 35	под ТП- 580	72 +/- 3
462	39:15:121526:16	Калининградская обл,	под	2593 +/- 18

		г Калининград, ул Пугачева	существующий многоквартирный дом со встроенными торговыми помещениями	
463	39:15:121526:17	Калининградская обл, г Калининград, ул Пугачева	под существующий многоквартирный дом	3697 +/- 21
464	39:15:121527:242	Калининградская область, г. Калининград, ул. Офицерская. На земельном участке расположен многоквартирный дом № 24-36а.	под многоквартирный малоэтажный дом	4600 +/- 22
465	39:15:121527:243	Калининградская область, г. Калининград, ул. Офицерская. На земельном участке расположен многоквартирный дом № 22.	под многоквартирный малоэтажный дом	663 +/- 8
466	39:15:121526:392	Калининградская обл., г. Калининград, ул. Карла Маркса - ул. Космонавта Пацаева	Благоустройство территории	1064 +/- 11
467	39:15:121527:1	Россия, Калининградская обл., г. Калининград, ул. Офицерская - ул. К. Маркса - ул. Пугачева	под существующий многоквартирный дом	5083 +/- 0
468	39:15:121526:10	Калининградская обл, г Калининград, ул Красная	под существующий многоквартирный дом со встроенными административными помещениями и гаражи	3923 +/- 22
469	39:15:121526:11	Калининградская обл, г Калининград, ул Красная	под существующий многоквартирный дом	2326 +/- 17
470	39:15:121525:15	Калининградская область, г.	под существующий	1602 +/- 14

		Калининград, ул. Чайковского, на земельном участке расположен многоквартирный дом по ул. Чайковского № 26-30	многоквартирный дом	
471	39:15:121525:16	Калининградская область, г Калининград, ул. Серафимовича, на земельном участке расположен многоквартирный дом по ул. Серафимовича № 2	под существующий многоквартирный дом	1113 +/- 12
472	39:15:121526:14	Калининградская обл, г Калининград, ул Пугачева	под существующий многоквартирный дом	980 +/- 11
473	39:15:121526:15	Калининградская обл, г Калининград, ул Пугачева	под существующий многоквартирный дом	3195 +/- 20
474	39:15:121526:12	Калининградская обл, г Калининград, ул. Степана Разина - ул Красная	под существующий многоквартирный дом	3620 +/- 21
475	39:15:121526:13	Калининградская обл, г Калининград, ул Степана Разина	под существующий многоквартирный дом	782 +/- 10
476	39:15:121536:2	Калининградская область, г Калининград, ул Зоологическая, д 29-31	под строительство многоквартирного жилого дома 5-12 этажей со встроенными нежилыми помещениями и подземной автостоянкой	1743 +/- 0
477	39:15:121543:32	Калининградская обл, г Калининград, ул Комсомольская, дом 20	под существующий многоквартирный дом	1814 +/- 15
478	39:15:121543:33	Калининградская область, г. Калининград, ул. Комсомольская. На земельном участке расположен	под многоквартирный дом	1025 +/- 11

		многоквартирный дом № 6		
479	39:15:121543:3	Калининградская область, г. Калининград, ул. Космонавта Леонова, д.9 б	под существующий жилой дом со встроенными индивидуальными гаражами	1636
480	39:15:121543:31	Калининградская область, г. Калининград, ул. Комсомольская, д. 8-10А	под существующий многоквартирный дом	2678 +/- 18.1
481	39:15:121543:816	Калининградская обл, г Калининград, ул Космонавта Леонова. На земельном участке расположен продовольственный магазин № 9а.	под существующий продовольственный магазин	274 +/- 5
482	39:15:121543:818	Калининградская обл., г. Калининград, ул. Комсомольская. На земельном участке расположен многоквартирный дом № 24а	под многоквартирный дом	737 +/- 10
483	39:15:121543:34	Калининградская обл, г. Калининград, ул. Космонавта Леонова. На земельном участке расположен многоквартирный дом №7	под существующий многоквартирный дом	697 +/- 9
484	39:15:121543:35	Калининградская область, г. Калининград, ул. Косм.Леонова На земельном участке расположен многоквартирный дом № 19А-19Б	под многоквартирный дом	1327 +/- 6
485	39:15:121543:22	Калининградская область, г Калининград, ул Космонавта Леонова, д 19	под многоквартирный дом	1178 +/- 0
486	39:15:121543:23	Калининградская область, г. Калининград, ул. Космонавта Леонова, д. 9	под прокуратуру, трибунал	2800 +/- 19

487	39:15:121543:20	Калининградская область, г Калининград, пр-кт Мира	для строительства газетного киоска Пресса, остановочного комплекса и киоска для продажи проездных билетов	30 +/- 0
488	39:15:121543:21	Калининградская область, г Калининград, пр-кт Мира, д 64-а	под существующий торговый павильон	123 +/- 0
489	39:15:121543:27	Россия, Калининградская область, г. Калининград, ул. Комсомольская, д. 4	под существующее здание школы	13249 +/- 4.02
490	39:15:121543:29	Калининградская обл, г Калининград, ул Комсомольская, д 12	под существующие административные здания и склад	1537 +/- 0
491	39:15:121543:24	Калининградская область, г Калининград, ул Космонавта Пацаева, д 3а	под существующее здание закусочной	655 +/- 0
492	39:15:121543:25	Калининградская обл, г Калининград, ул Космонавта Леонова, дом 11-17	под существующий многоквартирный дом	2823 +/- 0
493	39:15:121543:841	Калининградская область, г Калининград, ул Комсомольская. На земельном участке расположен многоквартирный дом № 26	под многоквартирный дом	1180 +/- 9
494	39:15:121543:854	Калининградская область, г.Калининград, просп.Мира. На земельном участке расположен многоквартирный дом № 62	под многоквартирный среднеэтажный дом	2100 +/- 12
495	39:15:121543:857	Калининградская область, г.Калининград,	под многоквартирный многоэтажный	2017 +/- 22

		просп.Мира. На земельном участке расположен многоквартирный дом № 64	дом	
496	39:15:121543:851	Калининградская область, г.Калининград, просп.Мира. На земельном участке расположен многоквартирный дом №72-72А	под многоквартирный среднеэтажный дом	2830 +/- 14
497	39:15:121543:852	Калининградская область, г.Калининград, просп.Мира. На земельном участке расположен многоквартирный дом № 66-68	под многоквартирный малоэтажный дом	2038 +/- 11
498	39:15:121544:10	Калининградская область, г Калининград, ул Грекова, д 10	под существующее здание	4540 +/- 2.5
499	39:15:121544:14	Калининградская обл, г Калининград, ул Ш.Руставели	под гараж	26 +/- 0.26
500	39:15:121543:862	Калининградская область, г. Калининград, ул. Косм. Леонова. На земельном участке расположен многоквартирный дом № 7Г-7Д.	под многоквартирный среднеэтажный дом	2242 +/- 17
501	39:15:121543:863	Калининградская область, г Калининград, ул Космонавта Леонова. На земельном участке расположен многоквартирный дом № 7А	под многоквартирный малоэтажный дом	1137 +/- 11
502	39:15:121543:844	Калининградская область, г Калининград, ул Комсомольская, на земельном участке расположен многоквартирный дом № 14-14А	под многоквартирный малоэтажный дом	2200 +/- 12

503	39:15:121543:845	Калининградская область, г. Калининград, ул. Комсомольская. На земельном участке расположен многоквартирный дом № 22 -22А	под многоквартирный среднеэтажный дом	1617 +/- 12
504	39:15:121543:842	Калининградская область, г Калининград, ул Космонавта Пацаева. На земельном участке расположен многоквартирный дом № 5-7А	под многоквартирный дом	2880 +/- 15
505	39:15:121543:843	Калининградская область, г Калининград, ул Космонавта Пацаева. На земельном участке расположен многоквартирный дом № 3	под многоквартирный малоэтажный дом	1670 +/- 10
506	39:15:121543:848	Калининградская область, г.Калининград, ул.Косм.Леонова. . На земельном участке расположен многоквартирный дом № 11А -17Б	под многоквартирный среднеэтажный дом	3928 +/- 21
507	39:15:121543:849	Калининградская область, г.Калининград, ул.Комсомольская. На земельном участке расположен многоквартирный дом № 2А	под многоквартирный малоэтажный дом	1150 +/- 10
508	39:15:121543:846	Калининградская область, г Калининград, ул Комсомольская, на земельном участке расположен многоквартирный дом № 24	под многоквартирный малоэтажный дом (объект культурного наследия регионального значения)	825 +/- 10
509	39:15:121543:847	Калининградская область, г Калининград, ул Комсомольская, На	под многоквартирный малоэтажный дом	1962 +/- 11

		земельном участке расположен многоквартирный дом № 28-30		
510	39:15:121543:19	Калининградская область, г. Калининград, ул. Комсомольская, дом 16	территория детского сада № 22	336 +/- 0
511	39:15:121537:9	Калининградская область, г. Калининград, туп. Зоологический. На земельном участке расположен многоквартирный дом № 1	под многоквартирны й дом	1030 +/- 9
512	39:15:121538:23	Калининградская область, г Калининград, ул Комсомольская, д 17	деловое управление	853 +/- 0
513	39:15:121537:6	Калининградская обл, г Калининград, ул Чайковского, дом 27	под существующий многоквартирны й дом	1048 +/- 11.3
514	39:15:121537:8	Калининградская обл., г.Калининград, туп.Зоологический. На земельном участке расположен многоквартирный дом №4 А	под многоквартирны й дом	1163 +/- 12
515	39:15:121538:288	Калининградская область, г. Калининград, ул. Шиллера, на земельном участке расположен многоквартирный дом № 6-18	под многоквартирны й дом	6812 +/- 29
516	39:15:121538:3	Калининградская область, г. Калининград, ул. Комсомольская, д. 25	под административн о-хозяйственные и общественные учреждения и организации районного и локального уровня	801 +/- 0
517	39:15:121538:28	Калининградская область, г Калининград, ул	под существующую Детскую	1216 +/- 1.7

		Комсомольская, д 21	музыкальную школу им. Шостаковича	
518	39:15:121538:287	Калининградская область, г. Калининград, ул. Комсомольская. На земельном участке расположен многоквартирный дом № 15.	под многоквартирный дом (объект культурного наследия местного (муниципального) значения)	1396 +/- 10
519	39:15:121536:284	Россия, Калининградская область, г. Калининград, ул. Зоологическая	под административное здание (общественное управление) по ул. Зоологическая, 27а	2452 +/- 17
520	39:15:121536:6	г. Калининград, ул.Косм.Леонова, 16 - ул. Полк. Сафронова, 5	под существующие жилые дома с пристроенным магазином	2160
521	39:15:121536:206	Калининградская область, г. Калининград, пер Зоологический, на земельном участке расположен многоквартирный дом № 2-4	под многоквартирный среднеэтажный дом	3355 +/- 17
522	39:15:121536:207	Калининградская область, г. Калининград, ул Полковника Сафронова	среднеэтажная жилая застройка	5752 +/- 23
523	39:15:121537:11	Калининградская область, г. Калининград, ул. Ш.Руставели. На земельном участке расположен многоквартирный дом № 6.	под многоквартирный дом	1372 +/- 11
524	39:15:121537:4	Калининградская область, г. Калининград, ул Чайковского, д 29	Малозэтажная многоквартирная жилая застройка	1148 +/- 0
525	39:15:121536:9	Калининградская область, г. Калининград, ул	под существующие здания	1574

		Космонавта Леонова, д 12-12а	главпочтамта,ск ладов и гаражей	
526	39:15:121537:10	Калининградская область. г. Калининград, ул. Ш. Руставели. На земельном участке расположен многоквартирный дом № 4.	под многоквартирны й дом	834 +/- 8
527	39:15:121538:4	Калининградская область, г Калининград, ул Комсомольская, д 21а	под существующие здания	2379 +/- 0
528	39:15:121539:7	Калининградская область, г Калининград, пр-кт Советский, д 9-11	территория совместного пользования	160
529	39:15:121539:9	Калининградская обл, г Калининград, ул Чайковского, 13	под существующий многоквартирны й дом со встроенными помещениями подросткового клуба	1079 +/- 0
530	39:15:121539:4	Калининградская обл, г Калининград, ул Чайковского, д 5-7	под многоквартирн ый среднеэтажный дом	1414 +/- 0
531	39:15:121539:6	Калининградская обл., г. Калининград, пр-кт Советский, д. 9- 11	под многоквартирны й среднеэтажный дом	1750 +/- 7.72
532	39:15:121543:16	Калининградская область, г. Калининград, ул. Космонавта Леонова, 11	под ТП- 103	70 +/- 3
533	39:15:121543:18	Калининградская область, г Калининград, ул Комсомольская, д 16	под существующее здание детского сада	4432 +/- 0
534	39:15:121541:37	Калининградская область, г Калининград, на земельном участке расположен многоквартирный дом по адресу: просп	под многоквартирны й малоэтажный дом	2254 +/- 18

		Мира, 128-130 -ул К.Маркса, 95		
535	39:15:121543:14	Калининградская область, г. Калининград, ул. Космонавта Леонова, дом 1-5 а	под существующее здание, строения и сооружения	3830 +/- 0
536	39:15:121538:44	Калининградская обл, г Калининград, ул Шиллера, дом 4а-4б	под существующий многоэтажный многоквартирны й дом	2952 +/- 0
537	39:15:121538:47	Калининградская область, г. Калининград, ул.Шиллера. На земельном участке расположен многоквартирный дом № 20	под многоквартирны й дом	1557 +/- 14
538	39:15:121538:41	Калининградская обл, г Калининград, ул Шиллера, 22а	под существующий многоквартирны й дом	1048 +/- 0
539	39:15:121538:43	Калининградская обл, г Калининград, ул Шиллера, дом 22	под существующий многоквартирны й дом	1005 +/- 1.4
540	39:15:121539:12	Калининградская обл, г Калининград, ул Чайковского, 3	под существующий многоквартирны й дом	1350
541	39:15:121539:332	Калининградская область, г Калининград	земельные участки (территории) общего пользования	3055 +/- 19
542	39:15:121538:48	Калининградская область, г.Калининград, ул.Комсомольская. На земельном участке расположен многоквартирный дом № 17А.	под многоквартирны й дом	1209 +/- 7
543	39:15:121539:116	Калининградская обл, г Калининград, ул Чайковского	под существующее здание культурно- делового центра	1638 +/- 38
544	39:15:111506:129	Калининградская область, г.	под существующий	1322 +/- 13

		Калининград, ул. Каштановая Аллея, на земельном участке расположен многоквартирный дом №7	многоквартирный дом	
545	39:15:111014:11	Калининградская обл, г Калининград, пер Нахимова, дом 5	под существующий индивидуальный жилой дом	861 +/- 10
546	39:15:111014:126	Калининградская область, г. Калининград, ул. Нахимова. На земельном участке расположен многоквартирный дом № 20	под многоквартирный малоэтажный дом	1174 +/- 9
547	39:15:111013:31	г. Калининград, ул Закавказская, дом 33	под существующий многоквартирный дом	794 +/- 9.86
548	39:15:111013:33	Калининградская область, г Калининград, пер Нахимова, д №10	под существующий многоквартирный дом	1200 +/- 12
549	39:15:111014:129	Калининградская область, г Калининград, ул Чапаева, на земельном участке расположен многоквартирный дом № 43	под многоквартирный дом	880 +/- 8
550	39:15:111014:130	Калининградская область, г Калининград, пер Нахимова, на земельном участке расположен многоквартирный дом № 1	под многоквартирный дом	982 +/- 8
551	39:15:111014:127	Калининградская область, г Калининград, ул Энгельса, на земельном участке расположен многоквартирный дом № 26	под многоквартирный дом	974 +/- 8
552	39:15:111014:128	Калининградская область, г	под многоквартирный	981 +/- 8

		Калининград, ул Энгельса, на земельном участке расположен многоквартирный дом № 28	й дом	
553	39:15:111012:95	Российская Федерация, Калининградская обл., г. о. «Город Калининград», г. Калининград, ул. М.Расковой, 18	Для индивидуальног о жилищного строительства	743 +/- 10
554	39:15:111013:14	Калининградская обл, г Калининград, пер Нахимова, 14	под существующий индивидуальный жилой дом	529 +/- 0
555	39:15:111012:89	Калининградская область, г Калининград, ул Минина и Пожарского	под проезд совместного пользования	125 +/- 5
556	39:15:111012:94	Калининградская область, г Калининград, пер Минина и Пожарского	под существующий индивидуальный жилой дом	973 +/- 11
557	39:15:111013:25	Калининградская обл, г Калининград, ул Закавказская, дом 35	под существующий индивидуальный жилой дом	890 +/- 1.42
558	39:15:111013:29	Калининградская область, г. Калининград, ул. Закавказская, д. 39	под существующий многоквартирны й дом	1490
559	39:15:111013:16	Калининградская обл, г Калининград, ул Нахимова, 18	под существующий индивидуальный жилой дом	924
560	39:15:111013:21	Калининградская обл, г Калининград, ул Чапаева, 35	под существующий многоквартирны й дом	888 +/- 1.51
561	39:15:111014:131	Калининградская область, г Калининград, ул Энгельса, на земельном участке расположен многоквартирный дом № 18	под многоквартирны й дом	1000 +/- 9
562	39:15:111015:231	Калининградская	под	1707 +/- 18

		область, г.Калининград, ул.Лесопарковая. На земельном участке расположен многоквартирный дом № 38А	многоквартирны й малоэтажный дом	
563	39:15:111015:25	Россия, Калининградская обл., г. Калининград, ул. Лесопарковая, д. 50	под существующий индивидуальный жилой дом	800 +/- 1.3
564	39:15:111015:229	Калининградская область, г.Калининград, ул. Нахимова. На земельном участке расположен многоквартирный дом № 24	под многоквартирны й малоэтажный дом	1645 +/- 11
565	39:15:111015:230	Калининградская область, г.Калининград, ул. Лесопарковая . На земельном участке расположен многоквартирный дом № 38	под многоквартирны й малоэтажный дом	1570 +/- 18
566	39:15:111016:10	Калининградская обл, г Калининград, ул М.Расковой, 15	под существующий многоквартирны й дом со встроенными и отдельно стоящими гаражами	1335 +/- 0.1
567	39:15:111016:11	Калининградская обл, г Калининград, ул Огарева, дом 28	под существующий многоквартирны й дом	995 +/- 0
568	39:15:111015:35	Калининградская область, г. Калининград, ул. Энгельса, д. 37	под существующий многоквартирны й дом	931 +/- 10.7
569	39:15:111015:36	Калининградская обл, г Калининград, ул Энгельса, дом 35-35а	под существующий многоквартирны й дом	1574 +/- 13.9
570	39:15:111014:15	Калининградская область, г. Калининград, ул.Энгельса.На	под многоквартирны й дом	1145 +/- 12

		земельном участке расположен многоквартирный дом по ул. Энгельса, 30-30 А		
571	39:15:111014:16	Калининградская область, г.Калининград, ул.Энгельса. На земельном участке расположен многоквартирный дом № 24	под многоквартирный дом	963 +/- 6
572	39:15:111014:132	Калининградская область, г Калининград, ул Энгельса, на земельном участке расположен многоквартирный дом № 20-22	под многоквартирный дом	1603 +/- 13
573	39:15:111014:135	Калининградская обл., г. Калининград, пер. Нахимова. На земельном участке расположен многоквартирный дом № 9-11.	малоэтажная многоквартирная жилая застройка	1530 +/- 14
574	39:15:111015:209	Калининградская область, г Калининград, ул Энгельса, На земельном участке расположен многоквартирный дом № 39	под многоквартирный дом	1277 +/- 11
575	39:15:111015:21	Калининградская обл, г Калининград, ул Яблонева Аллея, 25	под строительство индивидуального жилого дома	487 +/- 0
576	39:15:111014:2	Россия, Калининградская обл, г Калининград, пер Нахимова, дом 3	под существующий индивидуальный жилой дом	453 +/- 0
577	39:15:111015:208	Калининградская область, г Калининград, ул Лесопарковая, на земельном участке расположен многоквартирный дом № 40-42	под многоквартирный малоэтажный дом	947 +/- 8

578	39:15:111012:87	Калининградская область, г. Калининград, пер. Минина и Пожарского. На земельном участке расположен многоквартирный дом № 5.	под многоквартирный малоэтажный дом	1310 +/- 10
579	39:15:111010:90	Калининградская обл., г. Калининград, ул. Каштановая Аллея. На земельном участке расположен многоквартирный дом №39	под многоквартирный малоэтажный дом	1608 +/- 16
580	39:15:111010:93	Калининградская обл., г.Калининград, ул. Чапаева. На земельном участке расположен многоквартирный дом №29	под многоквартирный малоэтажный дом	1308 +/- 10
581	39:15:111010:27	Калининградская обл., г. Калининград, ул. Каштановая аллея; на земельном участке расположен многоквартирный дом №37	под существующий многоквартирный дом	931 +/- 11
582	39:15:111010:314	Российская Федерация, Калининградская область, г. Калининград, пер. Каштановый	для индивидуального жилищного строительства	650 +/- 6
583	39:15:111010:98	Российская Федерация, Калининградская обл., г.о. "Город Калининград", г. Калининград, пер. Каштановый, 4	Для индивидуального жилищного строительства	1694 +/- 14
584	39:15:111011:1	Калининградская обл, г Калининград, ул Огарева, 33б	под существующий индивидуальный жилой дом	828 +/- 10
585	39:15:111010:94	Калининградская обл., г.Калининград, ул. Чапаева. На земельном участке расположен	под многоквартирный малоэтажный дом	1434 +/- 11

		многоквартирный дом №27		
586	39:15:111010:95	Калининградская обл., г.Калининград, ул.Чапаева. На земельном участке расположен многоквартирный дом №25	под многоквартирный малоэтажный дом	900 +/- 8
587	39:15:111010:14	Калининградская область, г Калининград, ул Закавказская, 26-28	под существующий жилой дом	1427
588	39:15:111010:16	Калининградская обл, г Калининград, пер Каштановый, 8	под существующий жилой дом	1370
589	39:15:111009:9	Калининградская обл, г Калининград, ул Огарева, дом 38	под существующее административное здание	1201 +/- 0
590	39:15:111010:1	Калининградская обл, г Калининград, ул Чапаева, дом 33	под существующий жилой дом	465 +/- 0
591	39:15:111010:21	Калининградская обл, г Калининград, ул Чапаева, 23	под существующий индивидуальный жилой дом	412 +/- 0
592	39:15:111010:25	Калининградская область, г. Калининград, пер. Каштановый, д. 10	под существующий многоквартирный дом	748 +/- 9.6
593	39:15:111010:17	обл. Калининградская, г. Калининград, ул. Каштановая Аллея, 37 а	под существующий индивидуальный жилой дом	563 +/- 0
594	39:15:111010:19	Калининградская обл, г Калининград, ул Закавказская, дом 30	под строительство индивидуального жилого дома	451 +/- 0
595	39:15:111011:13	Калининградская обл, г Калининград, ул Каштановая Аллея, 38	под существующий многоквартирный дом	1034 +/- 0.1
596	39:15:111012:13	Калининградская область, г Калининград, ул Минина и Пожарского, 7 а	под существующий индивидуальный жилой дом	610
597	39:15:111012:17	обл. Калининградская, г. Калининград,, ул.	под многоквартирный дом	2573

		М.Расковой, 12-16		
598	39:15:111011:9	Калининградская область, г Калининград, ул Каштановая аллея, д 34	под существующий индивидуальный жилой дом	1106 +/- 1.59
599	39:15:111012:11	Калининградская обл, г Калининград, ул Минина и Пожарского, дом 3	под существующий жилой дом, хозяйственный блок и гараж	1845 +/- 0
600	39:15:111012:2	Калининградская обл, г Калининград, ул М.Расковой, дом 10	Здравоохранение	2501 +/- 0
601	39:15:111012:4	Калининградская обл, г Калининград, ул Минина и Пожарского, дом 5	под существующий жилой дом	600
602	39:15:111012:18	Калининградская обл, г Калининград, ул Минина и Пожарского, дом 7	под существующий индивидуальный жилой дом	585 +/- 42.5
603	39:15:111012:19	Калининградская область, г. Калининград, пер. Минина и Пожарского, д. 3-3а	под существующий многоквартирный дом со встроенной котельной	1060 +/- 11.4
604	39:15:111011:18	Калининградская область, г Калининград, ул Каштановая аллея, д 30	под существующий многоквартирный дом	904 +/- 11
605	39:15:111011:19	Калининградская обл, г Калининград, ул Огарева, 33а	под существующее здание котельной	1058 +/- 11
606	39:15:111011:15	г Калининград, ул Каштановая аллея, дом 32	под существующий многоквартирный дом	1395 +/- 1.52
607	39:15:111011:16	Калининградская область, г. Калининград, ул. Огарева, дом 33	под существующее административное здание	1480 +/- 13.5
608	39:15:111011:5	Калининградская обл, г Калининград, ул Кутузова, дом 22	под строительство здания гостиницы	673 +/- 0
609	39:15:111011:60	Калининградская обл., г. Калининград, ул. Кутузова. На	под многоквартирный малоэтажный	1435 +/- 14

		земельном участке расположен многоквартирный дом № 20	дом	
610	39:15:111011:2	Россия, Калининградская обл., г. Калининград, ул. Каштановая аллея, д. 36	под существующий жилой дом	1142 +/- 0
611	39:15:111011:20	Калининградская обл, г Калининград, ул Огарева, 33а	под существующее здание котельной	71 +/- 3
612	39:15:111016:3	Калининградская обл, г Калининград, ул Кутузова, 13	обеспечение обороны и безопасности	7436 +/- 150.9
613	39:15:111019:6	Калининградская область, г Калининград, ул Пушкина, 11а	для завершения строительства жилого дома	895
614	39:15:111019:622	Калининградская область, г. Калининград, проспект Победы	Общественное питание	1996 +/- 16
615	39:15:111019:47	Калининградская обл, г Калининград, ул Пушкина, 11	под существующий многоквартирны й дом	1367 +/- 12.9
616	39:15:111019:49	Калининградская обл., г.Калининград, ул.Пушкина. На земельном участке расположен многоквартирный дом №25	индивидуальный двухэтажный жилой дом	708 +/- 9
617	39:15:111020:158	Калининградская область, г. Калининград, ул. Огарева, на земельном участке расположен многоквартирный дом № 27	под многоквартирны й малоэтажный дом	1413 +/- 9
618	39:15:111020:18	Калининградская обл, г Калининград, пр-кт Победы, 18-а	под существующую блок-секцию блокированного жилого дома (объект индивидуальног о жилищного фонда)	365 +/- 6

619	39:15:111020:12	Калининградская обл, г Калининград, ул Огарева, дом 23	под строящийся индивидуальный жилой дом	577 +/- 6
620	39:15:111020:146	Калининградская область, г. Калининград, ул. Огарева	под долю жилого дома индивидуальног о жилищного фонда по ул. Огарева, 19	378 +/- 5
621	39:15:111019:37	Калининградская обл, г Калининград, ул Пушкина, дом 17	под существующий многоквартирны й дом	1407 +/- 0
622	39:15:111019:370	Калининградская область, г. Калининград, проспект Победы	Под строительство 5- этажного многоквартирно го дома с подземной парковкой и встроенными общественными помещениями	1769 +/- 11
623	39:15:111019:28	Калининградская обл, г Калининград, ул Пушкина, дом 19	под существующий жилой дом	669
624	39:15:111019:34	Россия, Калининградская область, г. Калининград, ул. Пушкина, 21	под существующий индивидуальный жилой дом и гараж	1113 +/- 1.71
625	39:15:000000:117 (39:15:111019:42)	Калининградская обл, г Калининград, ул Д.Донского, д. 20	Земельный участок	7428
626	39:15:111019:46	Калининградская обл., г. Калининград, ул. Пушкина, №15	Гостиничное обслуживание	1200 +/- 12
627	39:15:111019:380	Калининградская область, г Калининград, ул Пушкина. На земельном участке расположен многоквартирный дом №19А	под многоквартирны й малоэтажный дом	917 +/- 11
628	39:15:000000:116 (39:15:111019:41)	Калининградская обл, г Калининград, ул Д.Донского, дом 12	Земельный участок	4772
629	39:15:111020:2	Российская Федерация, Калининградская область, г.о. "Город	Малозэтажная многоквартирна я жилая застройка	1260

		Калининград", г. Калининград, ул. Бородинская, д. 20		
630	39:15:111020:7	Калининградская обл, г Калининград, ул Огарева, дом 19	(для строительства индивидуальног о жилого дома) существующий дом	411.6 +/- 0
631	39:15:111020:8	Россия, Калининградская обл., г. Калининград, ул. Кутузова, 27	Под существующее здание (детский сад)	1914
632	39:15:111020:49	Калининградская обл, г Калининград, ул Огарева, дом 29	под существующий многоквартирны й дом	1486 +/- 13.5
633	39:15:111020:50	Калининградская обл, г Калининград, пр-кт Победы, дом 18	под существующий многоквартирны й дом	1142 +/- 11.8
634	39:15:111022:1	Калининградская обл, г Калининград, ул Нахимова, дом 13 а	под жилой дом индивидуальног о жилищного фонда	468.5 +/- 0.1
635	39:15:111022:2	Калининградская обл, г Калининград, ул Нахимова, 13	под административн ое здание	960 +/- 11
636	39:15:111021:2	Калининградская обл, г Калининград, ул Кутузова, 28	под существующее административн ое здание	1738
637	39:15:111021:3	Калининградская область, г Калининград, ул Кутузова, 30	под существующее здание с последующей его реконструкцией в административн ый комплекс	4845 +/- 0
638	39:15:111020:29	Калининградская область, г. Калининград, ул. Бородинская, д. 22-24	под многоквартирны й дом	1662
639	39:15:111020:30	Калининградская обл, г Калининград, ул Бородинская, 26а	под существующий индивидуальный жилой дом	989
640	39:15:111020:22	Калининградская область, г Калининград, ул	под существующий индивидуальный	1507

		Кутузова, 25	жилой дом	
641	39:15:111020:26	Россия, Калининградская обл., г. Калининград, ул. Кутузова, 23	Под индивидуальный жилой дом, гараж и баню	1144 +/- 1.86
642	39:15:111020:42	Калининградская обл, г Калининград, ул Огарева, 27а	под существующий индивидуальный жилой дом	1018 +/- 1.52
643	39:15:111020:48	Калининградская область, г. Калининград, пр-кт. Победы, д. 20	под существующий многоквартирны й дом	1670 +/- 14.3
644	39:15:111020:31	Калининградская обл, г Калининград, ул Огарева, дом 25	под существующий индивидуальный жилой дом	1203 +/- 1.62
645	39:15:111020:40	Калининградская обл, г Калининград, ул Огарева, 31	под существующее здание и сооружения детского сада	2634 +/- 0
646	39:15:111019:24	Калининградская обл, г Калининград, ул Пушкина, дом 1-7	под проезд совместного пользования	182 +/- 0
647	39:15:111017:38	Калининградская область, г. Калининград, ул. Каштановая аллея. На земельном участке расположен многоквартирный дом № 33	под многоквартирны й дом	1095 +/- 12
648	39:15:111017:39	Калининградская область, г. Калининград, ул. Нахимова. На земельном участке расположен жилой дом индивидуального жилищного фонда №8	под жилой дом индивидуальног о жилищного фонда	737 +/- 10
649	39:15:111017:35	Калининградская обл, г Калининград, пер Каштановый, 5	под существующий индивидуальный жилой дом	647
650	39:15:111017:37	Калининградская область, г. Калининград, пер. Каштановый, д. 7	под существующий многоквартирны й дом	840 +/- 50.7
651	39:15:111017:44	Калининградская область, г	под обслуживание	62 +/- 3

		Калининград, ул Нахимова	индивидуальног о жилого дома по ул. Нахимова, 6	
652	39:15:111017:7	Калининградская обл, г Калининград, ул Нахимова, дом 4а	под строительство индивидуальног о жилого дома	200 +/- 0
653	39:15:111017:40	Калининградская область, г. Калининград, ул. Нахимова.	под обслуживание жилого дома индивидуальног о жилищного фонда	164 +/- 4
654	39:15:111017:43	Калининградская область, г Калининград, ул Нахимова. На земельном участке расположен индивидуальный жилой дом №4	под индивидуальный жилой дом	538 +/- 8
655	39:15:111017:10	Калининградская обл, г Калининград, ул Нахимова, дом 2	сверхнормативн ая придомовая площадь	544 +/- 0
656	39:15:111017:13	Калининградская обл, г Калининград, пер Каштановый, 9	под существующий жилой дом	623 +/- 0
657	39:15:111016:6	Калининградская область, г Калининград, ул М.Расковой, 17	под существующий многоквартирны й дом	900 +/- 10
658	39:15:111016:86	Калининградская область, г. Калининград, ул. Огарева, на земельном участке расположен многоквартирный дом № 26	под многоквартирны й малоэтажный дом	1136 +/- 9
659	39:15:111017:26	Калининградская обл, г Калининград, ул Нахимова, 12	под проезд совместного пользования	91
660	39:15:111017:321	Калининградская обл., г. Калининград, Нахимова ул.	для индивидуальног о жилищного строительства	895 +/- 10
661	39:15:111017:14	Калининградская обл, г Калининград, ул Нахимова, дом 10	под существующий индивидуальный жилой дом	1163 +/- 0
662	39:15:111017:24	Калининградская обл,	придомовая	932 +/- 0

		г Калининград, ул Нахимова, д 12	территория существующего жилого дома	
663	39:15:111017:96	Калининградская область, г.Калининград, ул.Закавказкая. На земельном участке расположен многоквартирный дом № 24.	под многоквартирный дом	616 +/- 6
664	39:15:111018:9	Калининградская обл, г Калининград, пр-кт Победы, дом 13	под существующий жилой дом	650 +/- 0
665	39:15:111019:14	Калининградская обл, г Калининград, ул Пушкина, дом 23	под принадлежащий им на праве долевой собственности (по 1/2 доли каждому) существующий жилой дом	1010 +/- 0
666	39:15:111018:7	Россия, Калининградская обл., г. Калининград, пр-кт Победы, 11	земли совместного пользования, занятые строением жилого дома	316
667	39:15:111018:8	Калининградская обл, г Калининград, ул Пушкина, 10	под существующее административное здание	1239
668	39:15:111019:21	Калининградская область, г Калининград, ул Пушкина, 13	под существующий индивидуальный жилой дом	1219 +/- 0
669	39:15:111019:22	Калининградская обл, г. Калининград, ул. Пушкина, 1-7	под существующий многоквартирный дом	4460 +/- 3.2
670	39:15:111019:2	Калининградская обл, г Калининград, пр-кт Победы, дом 3	под существующее административно-производственное здание	5013 +/- 0
671	39:15:111019:20	Калининградская обл, г Калининград, ул Пушкина, 9	под существующий жилой дом	980 +/- 0
672	39:15:111018:15	Калининградская обл, г Калининград, ул Расковой, дом 4	для строительства индивидуального	431 +/- 7

			о жилого дома	
673	39:15:111018:17	Калининградская обл, г Калининград, пр-кт Победы, дом №7-9	под существующий многоквартирны й дом	1390 +/- 13
674	39:15:111018:1	Россия, Калининградская обл., г. Калининград, пр-кт Победы, 9 а	под строительство индивидуальног о жилого дома	716 +/- 9
675	39:15:111018:13	Калининградская обл, г Калининград, ул М.Расковой, дом 6	под существующий индивидуальный жилой дом	956 +/- 0
676	39:15:111018:2	Калининградская обл, г Калининград, ул Пушкина, дом 8	участок общего пользования, занятый строением жилого дома	416 +/- 0
677	39:15:111018:3	Калининградская обл, г Калининград, ул Пушкина, дом 8	для обслуживания доли существующего жилого дома	668 +/- 0
678	39:15:111018:18	Калининградская обл, г Калининград, ул Пушкина, д 4	под существующий многоквартирны й дом	774 +/- 10
679	39:15:111018:19	Калининградская обл, г Калининград, ул Пушкина. На земельном участке расположен многоквартирный дом 6-6А	под многоквартирны й дом	1080 +/- 12
680	39:15:111009:39	Калининградская область, г. Калининград, ул. Огарева. На земельном участке расположен многоквартирный дом № 36	под многоквартирны й дом	1784 +/- 11
681	39:15:110906:276	Калининградская область, г. Калининград, пр-кт Победы	для благоустройства территории жилого дома индивидуальног о жилищного фонда по просп. Победы, 50А и проезда к земельному	211 +/- 6

			участку с кадастровым номером 39:15:110906:20	
682	39:15:110906:28	Калининградская область, г Калининград, пр-кт Победы, 72	под существующий малоэтажный многоквартирный дом	621 +/- 1.2
683	39:15:110906:262	Калининградская область, г Калининград, пр-кт Победы, на земельном участке расположен многоквартирный дом №62	под многоквартирный дом	1183 +/- 17
684	39:15:110906:269	Калининградская область, г Калининград, пр-кт Победы, на земельном участке расположен многоквартирный дом № 74	под многоквартирный малоэтажный дом	1415 +/- 10
685	39:15:110906:29	Калининградская обл, г Калининград, пр-кт Победы, 50-а	сверхнормативная территория под благоустройство жилого дома	246
686	39:15:110906:40	Калининградская область, г Калининград, ул Бассейная, д 11	Под обслуживание многоквартирного жилого дома по ул. Бассейная, 7 в г. Калининграде	2223 +/- 0
687	39:15:110906:282	Калининградская область, г Калининград, пр-кт Победы - ул Бассейная	под здание и сооружения детского сада, под существующие здания и сооружения бани	7867 +/- 23
688	39:15:110906:286	Калининградская область, г Калининград, пр-кт Победы	амбулаторно-поликлиническое обслуживание	1855 +/- 26
689	39:15:110905:80	Россия, Калининградская область, г.	под существующий индивидуальный	1617 +/- 1.42

		Калининград, ул. Лесопарковая, 29	жилой дом	
690	39:15:110905:801	Калининградская область, г Калининград, ул Лесопарковая, на земельном участке расположен многоквартирный дом № 33	под многоквартирный дом	1138 +/- 9
691	39:15:110905:77	Калининградская обл, г Калининград, пр-кт Победы, дом 44	под существующее административное здание	620 +/- 0
692	39:15:110905:777	Калининградская обл., г. Калининград, просп. Победы; на земельном участке расположен многоквартирный дом № 46	под многоквартирный малоэтажный дом	1175 +/- 10
693	39:15:110906:129	Калининградская область, г.Калининград, просп. Победы. На земельном участке расположен многоквартирный дом № 76-78	под многоквартирный дом	1420 +/- 19
694	39:15:110906:19	Калининградская обл, г. Калининград, пр-кт Победы, д 58	под существующие здания, строения и сооружения	544 +/- 0
695	39:15:110905:81	Калининградская обл, г Калининград, ул Лесопарковая, д 49	под существующий индивидуальный жилой дом	863 +/- 0
696	39:15:110906:124	Калининградская область, г. Калининград, просп. Победы. На земельном участке расположен многоквартирный дом №64-66	под многоквартирный дом	941 +/- 8
697	39:15:110906:44	г Калининград, просп. Победы, дом 54 А	под существующие здания салона красоты и административное со встроенными	1206 +/- 12.2

			помещениями фотостудии	
698	39:15:111002:16	Калининградская обл, г Калининград, ул Чапаева, 32	под административное здание	812 +/- 0
699	39:15:111002:20	Российская Федерация, Калининградская область, г. о. "Город Калининград", г Калининград, Чапаева, 36		под многоквартирные жилые дома с этажностью 1-3 этажа с предельной этажностью застройки зоны -3 этажа с мансардой
700	39:15:111001:92	Калининградская область, г Калининград, ул Энгельса; на земельном участке расположен многоквартирный дом № 51	под многоквартирный малоэтажный дом	900 +/- 8
701	39:15:111001:93	Калининградская область, г Калининград, ул Энгельса; на земельном участке расположен многоквартирный дом № 53-55	под многоквартирный малоэтажный дом	1390 +/- 9
702	39:15:111002:247	Калининградская область, г Калининград, пр-кт Мира	Земельные участки (территории) общего пользования	620 +/- 17
703	39:15:111002:254	Калининградская область, г Калининград, ул Энгельса, на земельном участке расположен многоквартирный дом № 44-46	под многоквартирный малоэтажный дом	1704 +/- 11
704	39:15:111002:240	Калининградская область, г. Калининград, ул. Каштановая аллея. На земельном участке	под многоквартирный дом	1181 +/- 9

		расположен многоквартирный дом № 41.		
705	39:15:111002:245	Калининградская область, г Калининград, пр-кт Мира, д 95	под существующий жилой дом и благоустройство территории жилого дома индивидуальног о жилищного фонда по проспекту Мира, 95	1794 +/- 13
706	39:15:110906:727	Калининградская область, г. Калининград, пр-кт Победы	малоэтажная многоквартирна я жилая застройка	816 +/- 8
707	39:15:110906:729	Калининградская область, г. Калининград. пр-кт. Победы	малоэтажная многоквартирна я жилая застройка	1053 +/- 8
708	39:15:110906:725	Калининградская обл., г. Калининград, пр-кт. Победы	малоэтажная многоквартирна я жилая застройка	1525 +/- 13
709	39:15:110906:726	Калининградская обл., г. Калининград, пр-кт. Победы	малоэтажная многоквартирна я жилая застройка	1168 +/- 9
710	39:15:111001:24	Калининградская обл, г Калининград, ул Ф.Энгельса, 59	под строительство многоквартирно го жилого дома	1607 +/- 0
711	39:15:111001:26	Калининградская обл, г Калининград, ул Ф.Энгельса, д 57	под существующий жилой дом	905 +/- 0
712	39:15:110906:9	Калининградская обл, г Калининград, пр-кт Победы, д 68	Малоэтажная многоквартирна я жилая застройка	345 +/- 0
713	39:15:111001:12	Калининградская область, г Калининград, ул Ф.Энгельса, д 61	под индивидуальный жилой дом, неоконченный строительством	404
714	39:15:110905:72	Калининградская область, г Калининград, пер Лесопарковый, 6	сверхнормативн ая территория неоконченного строительством жилого дома	43
715	39:15:000000:3293	Калининградская	под городской	2545 +/- 29

		область, г. Калининград, ул. Кутузова - ул. Закавказкая - ул. Адмиральская	сквер	
716	39:15:000000:4404	Калининградская область, г Калининград, ул Лесопарковая	под строительство коллектора бытовой канализации и водопровода	6139 +/- 250
717	39:15:000000:3227	Калининградская обл., г.Калининград, ул.Коммунальная - ул. Ст. Разина	под городской сквер и памятник Ф.Ф. Шопену (объект культурного наследия местного (муниципальног о) значения)	3908 +/- 16
718	39:15:000000:3292	Калининградская область, г. Калининград, ул. Кутузова - ул.Закавказкая - ул. Адмиральская	под городской сквер	2360 +/- 36
719	39:15:000000:7045	Калининградская область, г Калининград, пр-кт Мира	отдых (рекреация), (в целях благоустройства мест для бесплатного отдыха пешими прогулками с элементами благоустройства)	197 +/- 7
720	39:15:110905:1122	Калининградская область, г. Калининград, ул. Лесопарковая	среднеэтажная жилая застройка	4792 +/- 21
721	39:15:000000:4511	Калининградская область, г Калининград, ул Горная - просп Московский - ул Ялтинская	под строительство напорного коллектора от главной насосной станции перекачки ЦБК- 1 до ул. Горной	11530 +/- 553
722	39:15:000000:7044	Калининградская обл., г. Калининград,	земельные участки	206 +/- 6

		просп. Мира	(территории общего пользования)	
723	39:15:000000:132	г. Калининград, ул. Коломенская	Малозэтажная многоквартирна я жилая застройка	5697 +/- 26.4
724	39:15:000000:1431 8	Калининградская область, г. Калининград	земельные участки (территории) общего пользования	3934 +/- 22
725	39:15:000000:1024 8	Калининградская область, г Калининград, ул Велосипедная дорога	Земельные участки (территории) общего пользования	88446 +/- 67
726	39:15:000000:1224 3	Калининградская область, г Калининград, ул Алябьева, Калининградская обл., г. Калининград, ул. Алябьева – ул. Лейт. Яналова – ул. К. Маркса – проспект Советский	земельные участки (территории) общего пользования	7361 +/- 61
727	39:15:000000:2094 6	Российская Федерация, Калининградская обл., г.о. «Город Калининград», г. Калининград, пр-кт Мира, земельный участок 26	территория зоологического парка	165023 +/- 142
728	39:15:000000:2691	Калининградская обл, г Калининград, ул Гайдара	под строительство и реконструкцию улиц Гайдара - Ген. Челнокова - Согласия - Советский проспект с устройством путепровода через железнодорожн ые пути, ул. Челнокова и автодорогу "Северный обход г.	21174 +/- 115

			Калининграда"	
729	39:15:000000:1968 2	Калининградская область, г Калининград, ул Космонавта Пацаева	Улично-дорожная сеть	7082 +/- 27
730	39:15:000000:1989 4	Калининградская обл., г. Калининград, пр-кт. Советский	Обеспечение обороны и безопасности (код 8.0)	1500 +/- 7.91
731	39:15:110905:116	Калининградская обл, г Калининград, ул Лесопарковая, дом 29а	под существующий индивидуальный жилой дом	600 +/- 42.9
732	39:15:110905:52	Калининградская область, г Калининград, ул Лесопарковая, 25а	придомовая территория	227 +/- 0
733	39:15:110905:54	Калининградская область, г Калининград, ул Бассейная, д 4	под строительство жилого многоквартирного дома со встроенными административными помещениями	2740 +/- 0
734	39:15:110905:50	Калининградская обл, г Калининград, ул Лесопарковая, д 41	под существующий жилой дом	600 +/- 6
735	39:15:110905:51	Калининградская обл., г. Калининград, ул. Лесопарковая, д. 9-11	Под существующий многоквартирный дом со встроенными административными помещениями	1600
736	39:15:110905:699	Калининградская область, г. Калининград, пер. Лесопарковый	для благоустройства территории жилого дома индивидуального жилищного фонда по пер. Лесопарковому, 2	90 +/- 7
737	39:15:110905:70	Калининградская обл, г Калининград, ул Лесопарковая, 59	под малоэтажный многоквартирный дом	600 +/- 0
738	39:15:110905:62	Калининградская область, г	под существующий	3768 +/- 0.1

		Калининград, ул Бассейная, д 6-8	36 -ти квартирный жилой дом со встроенными административн ыми помещениями и гаражами, отдельно стоящую крытую автостоянку	
739	39:15:110905:688	Калининградская обл., г Калининград, ул.Лесопарковая	под проезд совместного использования	234 +/- 10
740	39:15:110905:13	Калининградская обл, г Калининград, пер Лесопарковый, д 4	под индивидуальный жилой дом	651 +/- 9
741	39:15:110905:14	Калининградская обл, г Калининград, ул Лесопарковая, д 17	под существующий индивидуальный жилой дом	600 +/- 0
742	39:15:110905:117	г. Калининград, ул. Лесопарковая, 31	под существующий индивидуальный жилой дом	872 +/- 10.3
743	39:15:110905:124	г. Калининград, ул. Лесопарковая, дом 49 а	под существующий многоквартирны й дом	851 +/- 1.27
744	39:15:110905:28	Россия, Калининградская обл., г. Калининград, ул. Лесопарковая, 29 б	под индивидуальный жилой дом	654
745	39:15:110905:36	Калининградская обл, г Калининград, пер Лесопарковый, д 2	для строительства индивидуальног о жилого дома	600 +/- 0
746	39:15:110905:24	Калининградская обл, г Калининград, пр-кт Победы, дом 42б	Под существующую закусочную с навесом и замощением	276
747	39:15:110905:27	Калининградская область, г Калининград, ул Лесопарковая, 25а	под индивидуальный жилой дом	725
748	39:15:111002:29	Калининградская область, г Калининград, пр-кт Мира, д 93	под административн о-хозяйственное здание	2276 +/- 0

749	39:15:111006:5	Российская Федерация, Калининградская обл., г. о. "Город Калининград", г. Калининград, пер. Минина и Пожарского, 4	Гостиничное обслуживание	617 +/- 9
750	39:15:111006:94	Калининградская область, г Калининград, ул Минина и Пожарского, на земельном участке расположен многоквартирный дом № 15	под многоквартирный малоэтажный дом	555 +/- 6
751	39:15:111006:24	Калининградская обл, г. Калининград, ул. Минина и Пожарского. На земельном участке расположен многоквартирный дом №11	под существующий многоквартирный дом	966 +/- 11
752	39:15:111006:318	Калининградская обл., г. Калининград, ул. Минина и Пожарского, 13	Малоэтажная многоквартирная жилая застройка	592 +/- 9
753	39:15:111008:13	Калининградская обл, г Калининград, ул Минина и Пожарского	под проезд совместного использования к домам по ул. Минина и Пожарского, 10 и 12	97 +/- 1.66
754	39:15:111008:246	Калининградская область, г Калининград, ул Минина и Пожарского. На земельном участке расположен многоквартирный дом № 10	под многоквартирный дом	1136 +/- 9
755	39:15:111006:98	Калининградская обл., г.Калининград, ул.Кутузова. На земельном участке расположен жилой дом индивидуального жилищного фонда №	под жилой дом индивидуального жилищного фонда	909 +/- 11

		3		
756	39:15:111008:11	Калининградская обл, г Калининград, ул Минина и Пожарского, д 12	под существующий индивидуальный жилой дом	1104 +/- 1.66
757	39:15:111006:12	Калининградская обл., г. Калининград, ул. Кутузова, д. 11	под существующее отдельно стоящее двухэтажное здание лаборатории Центра госсанэпиднадзо ра	1454
758	39:15:111006:13	Калининградская обл, г Калининград, ул Минина и Пожарского, дом 9	под существующий жилой дом	698 +/- 0
759	39:15:111005:9	Калининградская обл, г. Калининград, ул. Кутузова, дом 10	Для индивидуальног о жилищного строительства	2163 +/- 1.73
760	39:15:111006:1	Калининградская обл, г Калининград, пр-кт Мира, 67	под существующее административн ое здание с встроенными помещениями кафе	1000
761	39:15:111006:19	Калининградская обл, г Калининград, пер Минина и Пожарского, № 2	под существующий многоквартирны й дом	935 +/- 11
762	39:15:111006:23	Калининградская обл, г Калининград, ул Минина и Пожарского, дом 17	Для индивидуальног о Жилищного строительства	832 +/- 10
763	39:15:111006:14	Калининградская обл, г Калининград, ул Минина и Пожарского, дом 13 а	Малозэтажная многоквартирна я жилая застройка	593 +/- 0.1
764	39:15:111006:15	Калининградская обл, г Калининград, ул Минина и Пожарского, дом 9а	под существующий индивидуальный жилой дом	570 +/- 0
765	39:15:111008:247	Калининградская область, г. Калининград, ул. Минина и Пожарского. На земельном участке	под многоквартирны й дом	1018 +/- 9

		расположен многоквартирный дом № 2		
766	39:15:111009:124	Калининградская обл, г Калининград, ул Чапаева. На земельном участке расположен многоквартирный дом № 17.	под многоквартирны й дом (объект культурного наследия регионального значения)	1388 +/- 10
767	39:15:111009:151	Калининградская область, г Калининград, ул М.Расковой, на земельном участке расположен многоквартирный дом № 25	под многоквартирны й малоэтажный дом	818 +/- 7
768	39:15:111008:6	Калининградская обл, г Калининград, ул Минина и Пожарского, 4	под существующее здание музыкальной школы	742 +/- 0
769	39:15:111008:7	Калининградская обл, г Калининград, пр-кт Победы, дом 2-6	под многоквартирны й дом	2940 +/- 0
770	39:15:111009:21	Калининградская обл, г Калининград, ул Чапаева, дом 19	Под многоквартирны й дом со встроенно- пристроенными мастерскими ЖЭУ №18	1232 +/- 0
771	39:15:111009:29	Калининградская обл, г Калининград, ул Кутузова, дом 14	под существующий многоквартирны й дом	1376 +/- 13
772	39:15:111009:16	Калининградская обл, г Калининград, ул.Огарева- ул.Кутузова	под строительство жилого дома и благоустройство	1997 +/- 0
773	39:15:111009:164	Калининградская область, г Калининград, ул Кутузова, д 12	под многоквартирны й жилой дом	1139 +/- 12
774	39:15:111008:250	Калининградская область, г Калининград, ул Минина и Пожарского, На земельном участке расположен	под многоквартирны й дом	731 +/- 7

		многоквартирный дом № 16		
775	39:15:111008:251	Калининградская область, г Калининград, ул Минина и Пожарского, На земельном участке расположен многоквартирный дом № 14	под многоквартирный дом	1739 +/- 11
776	39:15:111008:248	Калининградская область, г. Калининград, ул. Минина и Пожарского. На земельном участке расположен многоквартирный дом № 8	под многоквартирный дом	1303 +/- 13
777	39:15:111008:249	Калининградская область, г Калининград, ул Минина и Пожарского, На земельном участке расположен многоквартирный дом № 6	под многоквартирный дом	1272 +/- 21
778	39:15:111008:3	г. Калининград, пр-кт Мира, дом 63а-65	под существующий многоквартирный дом	1374 +/- 0
779	39:15:111008:477	Калининградская область, г Калининград, пр-кт Победы	Малоэтажная многоквартирная жилая застройка	835 +/- 7
780	39:15:111008:252	Калининградская область, г Калининград, ул Е.Ковальчук, На земельном участке расположен многоквартирный дом № 3-9	под многоквартирный среднеэтажный дом	2826 +/- 16
781	39:15:111008:253	Калининградская область, г Калининград, ул Е.Ковальчук, На земельном участке расположен многоквартирный	под многоквартирный малоэтажный дом	2310 +/- 16

		дом № 3А-7А		
782	39:15:111005:80	Калининградская область, г Калининград, ул Кутузова	под проезд к административному зданию, жилому дому, нежилому зданию	201 +/- 5
783	39:15:111003:14	Калининградская обл., г. Калининград, ул. Лесопарковая	для обслуживания жилого дома индивидуального жилищного фонда	236 +/- 0.7
784	39:15:111003:28	Калининградская область, г. Калининград, ул. Лесопарковая. На земельном участке расположен многоквартирный дом № 54	под многоквартирный дом	752 +/- 10
785	39:15:111002:72	Калининградская область, г. Калининград, ул. Каштановая аллея. На земельном участке расположен многоквартирный дом № 57	под многоквартирный дом	673 +/- 9
786	39:15:111003:13	Калининградская обл, г Калининград, ул Лесопарковая, 52	для обслуживания существующего жилого дома	158 +/- 0
787	39:15:111004:177	Калининградская обл, г Калининград, ул Чапаева. На земельном участке расположен многоквартирный дом № 8.	под существующий многоквартирный дом и благоустройство территории многоквартирного дома по ул. Чапаева, 8	660 +/- 7
788	39:15:111004:18	Калининградская область, г Калининград, ул Чапаева, 2	под многоквартирный дом	976
789	39:15:111003:5	Калининградская обл, г Калининград, ул Лесопарковая, дом 52	под жилой дом индивидуального жилищного фонда	206 +/- 0
790	39:15:111004:15	Калининградская обл, г Калининград, ул	под размещение объектов	2000 +/- 1.9

		Чапаева, дом 8 А	строительства	
791	39:15:111002:39	обл. Калининградская, г. Калининград, пр-кт Мира, ул. Каштановая аллея	для строительства многоквартирно го жилого дома	1362 +/- 0
792	39:15:111002:58	Калининградская обл, г Калининград, ул Чапаева, дом 26-28	под существующее здание стационара и хозяйственные постройки городской больницы №1	4783 +/- 24.2
793	39:15:111002:35	Калининградская обл, г Калининград, ул Чапаева, дом 24	под строительство индивидуальног о жилого дома	522 +/- 0
794	39:15:111002:38	Калининградская обл, г Калининград, ул Чапаева, дом 30	под существующее административн ое здание	1383 +/- 0.1
795	39:15:111002:62	г. Калининград, ул. Энгельса, дом 38	под существующий многоквартирны й дом	1027 +/- 11.2
796	39:15:111002:626	Российская Федерация, Калининградская область, пр-кт Мира - ул. Каштановая аллея - ул. Чапаева - ул. Энгельса	Общее пользование водными объектами	36016 +/- 66
797	39:15:111002:60	Калининградская обл, г Калининград, ул Чапаева, дом 42	под существующий многоквартирны й дом со встроенными административн ыми помещениями	1044 +/- 11.3
798	39:15:111002:61	г. Калининград, ул. Чапаева, дом 34а	под существующий многоэтажный многоквартирны й дом со встроенными помещениями учреждения медико - социального обеспечения	2394 +/- 17.1

799	39:15:111004:19	Калининградская обл., г. Калининград, пр-кт Мира, дом 73-75	под существующий многоквартирный дом	847 +/- 0.1
800	39:15:111005:7	Калининградская обл, г Калининград, пр-кт Мира, дом 69	под существующий жилой дом	1013 +/- 0
801	39:15:111005:74	Калининградская область, г. Калининград, ул. Чапаева. На земельном участке расположен многоквартирный дом № 3.	под многоквартирный дом	1047 +/- 8
802	39:15:111005:14	Калининградская обл, г Калининград, ул Чапаева, дом 7	под существующий многоквартирный дом	1266 +/- 12.45
803	39:15:111005:4	Калининградская обл, г Калининград, ул Чапаева, дом 1	под существующее административное здание	818 +/- 0
804	39:15:111005:78	Калининградская обл., г.Калининград, ул.М.Расковой. На земельном участке расположен многоквартирный дом № 20-22	под многоквартирный дом	1221 +/- 18
805	39:15:111005:79	Калининградская обл, г Калининград, ул Чапаева. На земельном участке расположен многоквартирный дом № 9-11	под многоквартирный дом	1014 +/- 8
806	39:15:111005:76	Калининградская обл, г Калининград, ул Кутузова. На земельном участке расположен многоквартирный дом №6	под многоквартирный дом	1142 +/- 9
807	39:15:111005:77	Калининградская обл., г Калининград, ул Чапаева. На земельном участке расположен многоквартирный дом № 5	под многоквартирный дом	1069 +/- 9
808	39:15:111004:27	г. Калининград, ул.	под	935 +/- 10.7

		Чапаева, дом 6	существующий многоквартирный дом с встроенными помещениями бытового обслуживания	
809	39:15:111004:28	Калининградская обл, г Калининград, ул Чапаева, на земельном участке расположен многоквартирный дом № 4	под существующий многоквартирный дом	1535 +/- 14
810	39:15:111004:24	Калининградская обл, г Калининград, ул Чапаева, дом 10	под существующий многоквартирный дом	997 +/- 0
811	39:15:111004:26	Калининградская обл, г Калининград, пр-кт Мира, дом 85	под существующий многоэтажный многоквартирный дом	2962 +/- 19
812	39:15:111004:9	Калининградская обл, г Калининград, ул Чапаева, дом 22	под существующее здание гостевого дома и гараж	6463 +/- 0
813	39:15:111005:11	Калининградская обл, г Калининград, ул Кутузова, дом 8	под существующий индивидуальный жилой дом	1075 +/- 0
814	39:15:111004:29	Калининградская обл, г Калининград, пр-кт Мира. На земельном участке расположен многоквартирный дом № 77-79	под существующий многоквартирный дом	2473 +/- 17
815	39:15:111004:34	Калининградская область, г. Калининград, ул. Чапаева. На земельном участке расположен многоквартирный дом №12-14	под многоквартирный дом	1980 +/- 16
816	39:15:111022:4	Калининградская область, г Калининград, ул Адмиральская, 14	малоэтажная многоквартирная жилая застройка	968
817	39:15:111109:779	Калининградская область, г Калининград, ул	под многоквартирный	2043 +/- 11

		Сержанта Колоскова, на земельном участке расположен многоквартирный дом № 6А, корп. 2	среднеэтажный дом	
818	39:15:111109:78	Калининградская область, г. Калининград, пер. Сержанта Колоскова, д. 24-38	под существующую блок-секцию блокированного жилого дома	619
819	39:15:111109:76	Калининградская область, г. Калининград, пер. Сержанта Колоскова, д. 24-38	под существующую блок-секцию блокированного жилого дома	424
820	39:15:111109:77	Калининградская область, г. Калининград, пер. Сержанта Колоскова, д. 24-38	под существующую блок-секцию блокированного жилого дома	423
821	39:15:111109:80	Калининградская обл, г Калининград, пер Сержанта Колоскова, 40	под существующую блок-секцию блокированного жилого дома	2842 +/- 0.1
822	39:15:111109:87	Калининградская обл, г Калининград, ул Сержанта Колоскова, дом 6 Б	под существующий многоквартирны й дом	1903 +/- 76.3
823	39:15:111109:780	Калининградская область, г Калининград, ул Сержанта Колоскова, на земельном участке расположен многоквартирный дом № 6А, корп. 3	под многоквартирны й среднеэтажный дом	2157 +/- 12
824	39:15:111109:79	Калининградская обл, г Калининград, пер Сержанта Колоскова, 24-38	под существующую блок-секцию блокированного жилого дома	504 +/- 0
825	39:15:111109:67	Калининградская обл, г Калининград, пер Сержанта Колоскова, д 4-18	под существующую блок-секцию блокированного жилого дома	238 +/- 0
826	39:15:111109:68	Калининградская обл, г Калининград, пер Сержанта Колоскова, д 4-18	под существующую блок-секцию блокированного жилого дома	650 +/- 0

827	39:15:111109:65	Калининградская обл, г Калининград, пер Сержанта Колоскова, 12	под существующую блок-секцию блокированного жилого дома	239 +/- 0
828	39:15:111109:66	Калининградская обл, г Калининград, пер Сержанта Колоскова, дом 4-18	под существующую блок-секцию блокированного жилого дома	238 +/- 0
829	39:15:111109:74	Калининградская обл, г Калининград, пер Сержанта Колоскова, дом 24-38	под существующую блок-секцию блокированного жилого дома	549 +/- 0.1
830	39:15:111109:75	г .Калининград, пер. Сержанта Колоскова, дом 24-38	под существующую блок-секцию блокированного жилого дома	644 +/- 0.3
831	39:15:111109:72	Калининградская обл, г Калининград, пер Сержанта Колоскова, 24-38	под существующую блок-секцию блокированного жилого дома	494 +/- 0
832	39:15:111109:73	Калининградская обл, г Калининград, пер Сержанта Колоскова, дом 24-38	под существующую блок-секцию блокированного жилого дома	532 +/- 0
833	39:15:111109:88	Российская Федерация, Калининградская область, г.о. "Город Калининград", г. Калининград, ул. Сержанта Колоскова, дом 6а	под существующий многоквартирны й дом	4209 +/- 113.5
834	39:15:111501:21	Калининградская обл, г Калининград, ул Д.Донского, дом 7	под административн о-хозяйственное здание	2348 +/- 0
835	39:15:111501:213	Российская Федерация, Калининградская обл., г.о. "Город Калининград", г. Калининград, ул. Д. Донского, земельный участок 19	спорт, культурное развитие	9590 +/- 40
836	39:15:111501:15	Калининградская область, г	под существующие	448 +/- 0

		Калининград, ул Д.Донского, 5	здания, лаборатории и холодильника	
837	39:15:111501:20	Калининградская область, г Калининград, ул Д.Донского	под дорогу совместного использования	746 +/- 0
838	39:15:111501:30	Калининградская область, г Калининград, ул Д.Донского, д 1	под существующее административн ое здание	10310 +/- 0
839	39:15:000000:34 (39:15:111501:35)	Калининградская обл, г Калининград, ул. Портовая - Северный вокзал	Земельный участок	18834 +/- 0.1
840	39:15:111501:23	Калининградская область, г Калининград, ул Д.Донского	под дорогу общего пользования	1135 +/- 5
841	39:15:111501:24	Калининградская область, г Калининград, ул Д.Донского	под участок лесопарковой зоны для содержания и благоустройства	1982 +/- 0
842	39:15:111110:89	Калининградская обл., г. Калининград, ул. Свободная. На земельном участке расположено здание детского сада по адресу: ул.Свободная,34	под существующие здание и сооружения детского сада, под устройство детской площадки детского сада №1	14259 +/- 32
843	39:15:111501:1	Калининградская область, г Калининград, ул Д.Донского, д 3	под существующее здание больницы с поликликой медотдела УВД	7556 +/- 0
844	39:15:111110:3	Калининградская обл, г Калининград, ул Сержанта Колоскова, дом 13-17	под существующий многоэтажный многоквартирны й дом	4133 +/- 22.5
845	39:15:111110:4	Калининградская область, г. Калининград, ул. Свободная, д. 28-32	под существующий многоэтажный многоквартирны й дом	4137 +/- 22.5
846	39:15:111501:13	Калининградская область, г	под существующее	583 +/- 0

		Калининград, ул Д.Донского, 5	административн ое здание	
847	39:15:111501:14	Калининградская область, г Калининград, ул Д.Донского, д 5	под дорогу общего пользования	329 +/- 0
848	39:15:111501:10	Калининградская область, г Калининград, ул Д.Донского	дорога совместного пользования	493 +/- 0
849	39:15:111501:12	Калининградская область, г Калининград, ул Д.Донского	под производственн ые здания и сооружения	15912
850	39:15:111109:64	Калининградская область, г. Калининград, пер. Сержанта Колоскова, д. 4-18	под существующую блок-секцию блокированного жилого дома	239
851	39:15:111107:20	Калининградская область, г. Калининград, ул. Свободная, 19-25 А	под существующий многоквартирны й дом	3250 +/- 20
852	39:15:111107:7	Калининградская обл, г Калининград, пр-кт Мира, дом 19-21	под существующее здание гостиницы	4170 +/- 0
853	39:15:111107:17	Калининградская обл, г Калининград, ул Гостиная, 4-8	под существующий многоквартирны й дом	2935 +/- 94.6
854	39:15:111107:18	Калининградская область, г Калининград, ул Гостиная, д 10-14	под существующий многоэтажный многоквартирны й дом со встроенными помещениями подросткового клуба	3140 +/- 19.6
855	39:15:111109:1278	Калининградская область, г Калининград, пр-кт Мира	общее пользование водными объектами (для отдыха на территории ручья Паркового)	301 +/- 10
856	39:15:111109:1286	Калининградская область, г Калининград, пер Сержанта Колоскова	блокированная жилая застройка	1889 +/- 16

857	39:15:111107:9	Калининградская обл, г Калининград, ул Гостиная, д. 16-18	под существующий многоквартирный дом	1158 +/- 1.57
858	39:15:111109:119	Калининградская обл., г.Калининград, просп. Мира	торговые центры (под благоустройство территории)	1200 +/- 9
859	39:15:111104:197	Калининградская область, г Калининград, ул. Серж. Колоскова - пер. Свободный, на земельном участке расположен многоквартирный дом по адресу: ул. Серж. Колоскова, 11 – пер. Свободный, 6- 6А	под многоквартирный малоэтажный дом	2051 +/- 11
860	39:15:111104:5	Калининградская область, г Калининград, пер Свободный, д 4	под строительство жилого дома - пристройки	317 +/- 0
861	39:15:111104:194	Калининградская область, г Калининград, ул Свободная, на земельном участке расположен многоквартирный дом № 4-8 по ул Свободная	под многоквартирный среднеэтажный дом	2800 +/- 14
862	39:15:111104:196	Калининградская область, г Калининград, ул Сержанта Колоскова, на земельном участке расположен многоквартирный дом № 3-9А по ул Серж. Колоскова	под многоквартирный малоэтажный дом	4580 +/- 21
863	39:15:111107:12	Калининградская обл., г Калининград, ул Свободная- ул.Дм.Донского	под проезд совместного использования и нормативное благоустройство	731 +/- 2.39
864	39:15:111107:15	Калининградская область, г. Калининград, ул. Гостиная, д. 2-2Б	под существующий многоэтажный многоквартирный дом	3083 +/- 19.4

865	39:15:111106:2	Калининградская область, г Калининград, пр-кт Мира, д 15	под существующие здания и сооружения стадиона	84839 +/- 0
866	39:15:111107:10	Калининградская обл., г. Калининград, ул. Гостиная, д. 20, 22-28А	под существующие многоквартирные дома со встроенными торговыми помещениями	3991 +/- 3.85
867	39:15:111109:1289	Калининградская область, г Калининград, ул Сержанта Колоскова	среднеэтажная жилая застройка	4215 +/- 17
868	39:15:000000:117 (39:15:111109:58)	Калининградская обл, г Калининград, ул Д.Донского, д. 20	Земельный участок	82 +/- 0
869	39:15:111109:60	Калининградская обл, г Калининград, пер Сержанта Колоскова, д 2	для реконструкции с расширением существующего здания магазина в составе блокированного жилого дома под жилую блок-секцию	448 +/- 7.4
870	39:15:111109:48	Калининградская обл, г. Калининград, ул. Сержанта Колоскова, д 6 Г	под строительство кафе	1277 +/- 0
871	39:15:000000:116 (39:15:111109:57)	Калининградская обл, г Калининград, ул Д.Донского, дом 12	Земельный участок	173 +/- 0
872	39:15:111109:62	Калининградская обл, г Калининград, пер Сержанта Колоскова, дом 4-18	под существующую блок-секцию блокированного жилого дома	240 +/- 0
873	39:15:111109:63	Калининградская обл, г Калининград, пер Сержанта Колоскова, дом 4-18	под существующую блок-секцию блокированного жилого дома	239
874	39:15:111109:606	Калининградская обл., г. Калининград, ул. Сержанта Колоскова	под строительство многоквартирного дома	10710 +/- 26
875	39:15:111109:61	Калининградская обл, г Калининград, пер.	под существующую	246 +/- 0

		Сержанта Колоскова, дом 4-18	блок-секцию блокированного жилого дома	
876	39:15:111109:22	Калининградская область, г Калининград, ул Сержанта Колоскова, д 4 а	под существующий жилой дом со встроенными административн ыми помещениями, пр истроенными боксами для хранения автомобилей	5176 +/- 0
877	39:15:111109:28	Калининградская обл, г Калининград, ул Сержанта Колоскова, 8 а	под многоквартирны й дом в составе общего долевого имущества	4133 +/- 0
878	39:15:111109:1290	Калининградская область, г Калининград, ул Сержанта Колоскова	среднеэтажная жилая застройка	5141 +/- 26
879	39:15:111109:14	Калининградская обл, г Калининград, пр-кт Мира, 31	Под строительство торгового комплекса	2199 +/- 16.4
880	39:15:111109:41	Калининградская область, г Калининград, ул Сержанта Колоскова, д 6 а, корп 4	под существующий многоэтажный жилой дом	2075 +/- 0
881	39:15:111109:42	Калининградская область, г Калининград, ул Сержанта Колоскова, д 6 в	под существующий многоэтажный жилой дом	2345
882	39:15:111109:34	Калининградская обл, г Калининград, ул Сержанта Колоскова, дом 12	под строительство жилого многоквартирно го дома со встроенными административн ыми помещениями и автостоянкой	6923 +/- 0
883	39:15:111109:36	обл. Калининградская, г. Калининград, ул. Сержанта Колоскова, 10	под существующее здание школы №47	23742 +/- 5.65

884	39:15:111501:4	Калининградская область, г Калининград, ул Д.Донского, д 17	под существующие встроенные административные помещения	3629 +/- 21
885	39:15:111504:240	Калининградская обл., Г. Калининград, ул. Дм. Донского	Многоэтажная жилая застройка (высотная застройка)	15946 +/- 44
886	39:15:111504:241	Калининградская область, г. Калининград, ул. Генерал-фельдмаршала Румянцева	Коммунальное обслуживание	5355 +/- 26
887	39:15:111503:839	Российская Федерация, Калининградская область, г. Калининград, ул. Д. Донского	малоэтажная многоквартирная жилая застройка	860 +/- 7
888	39:15:111503:840	Калининградская область, г. Калининград, ул. Д.Донского	Под многоквартирный дом	887 +/- 10
889	39:15:111504:5	Калининградская обл, г Калининград, ул Горная, д 5	под существующее административно-складское здание	220 +/- 0
890	39:15:111505:1	Калининградская область, г Калининград, ул Нефтяная, 6	для обслуживания доли существующего жилого дома	245
891	39:15:111504:26	Калининградская обл, г Калининград, ул Горная	для обслуживания административно-складского здания	600 +/- 11
892	39:15:111504:27	Калининградская область, г Калининград, ул Д.Донского	под лесопарк	126970 +/- 141
893	39:15:111503:68	Калининградская обл., г. Калининград, ул. Д.Донского, № 49А	под существующий многоквартирный дом	600 +/- 9
894	39:15:111503:70	Калининградская область, г. Калининград, ул. Каштановая аллея На	под многоквартирный дом	1502 +/- 14

		земельном участке расположен многоквартирный дом № 8		
895	39:15:111503:63	г. Калининград, ул. Дм.Донского, дом 43	под многоквартирны й дом	588 +/- 1.15
896	39:15:111503:66	Калининградская область, г Калининград, ул Каштановая аллея, д 12	под существующий многоквартирны й дом	1478 +/- 13.5
897	39:15:111503:74	Калининградская область, г.Калининград, ул. Каштановая аллея. На земельном участке расположен многоквартирный дом № 4.	под многоквартирны й дом	748 +/- 6
898	39:15:111503:838	Калининградская область, г. Калининград, ул. Д. Донского	малоэтажная многоквартирна я жилая застройка	940 +/- 7
899	39:15:111503:71	Калининградская область, г. Калининград, ул. Дм.Донского. На земельном участке расположен многоквартирный дом № 49	под многоквартирны й дом	617 +/- 9
900	39:15:111503:73	Калининградская область, г. Калининград, ул. Каштановая аллея. На земельном участке расположен многоквартирный дом № 2.	под многоквартирны й дом	970 +/- 8
901	39:15:111505:11	г. Калининград, ул. Нефтяная, 4-6	под существующий индивидуальный жилой дом, находящийся в долевой собственности	642 +/- 9
902	39:15:111506:113	Калининградская обл, г Калининград, ул Радищева, дом 70	под существующий индивидуальный жилой дом	513 +/- 0
903	39:15:111506:115	Калининградская обл,	под	1497 +/-

		г Калининград, пр-кт Победы, дом 49	существующий многоквартирный дом	13.5
904	39:15:111506:109	обл.Калининградская, г.Калининград, ул.Вагоностроительная,9 - ул.Радищева. 80-80а	под многоквартирные малоэтажные дома	1887 +/- 1.96
905	39:15:111506:111	Калининградская обл, г Калининград, пр-кт Победы, дом 57	под существующий многоквартирный дом	1411 +/- 0.3
906	39:15:111506:120	Калининградская область, г Калининград, ул Каштановая аллея, д 3	под существующий многоквартирный дом	865 +/- 1.28
907	39:15:111506:128	Калининградская область, г. Калининград, ул. Каштановая Аллея, на земельном участке расположен многоквартирный дом №5	под существующий многоквартирный дом	1351 +/- 13
908	39:15:111506:117	Калининградская область, г Калининград, ул Каштановая аллея, д 11	под существующий многоквартирный дом	1110 +/- 11.7
909	39:15:111506:119	г. Калининград, просп. Победы, дом 47	под существующий многоквартирный дом	1056 +/- 11.37
910	39:15:111505:52	Калининградская область, г Калининград, ул Станочная, на земельном участке расположен многоквартирный дом № 3-5	под многоквартирный малоэтажный дом	1780 +/- 11
911	39:15:111505:6	Калининградская область, г Калининград, ул Нефтяная, д 2	под дом детского творчества	1114 +/- 12
912	39:15:111505:5	Российская Федерация, Калининградская обл., г.о. "Город Калининград", г. Калининград, пр-кт.	Бытовое обслуживание, магазины	4004 +/- 0

		Победы, 81		
913	39:15:111505:50	Калининградская область, г. Калининград, просп. Победы ул. Станочная. На земельном участке расположен многоквартирный дом по адресу: просп. Победы, 83 - ул. Станочная, 1	под многоквартирный дом	1225 +/- 9
914	39:15:111506:1	Калининградская обл, г Калининград, пр-кт Победы, дом 43	под существующие здания гаража и производственно - административное здание	2523 +/- 18
915	39:15:111506:10	Калининградская область, г Калининград, ул Каштановая аллея, д 16	для ведения садово-огородного хозяйства	600 +/- 0
916	39:15:111505:7	Калининградская область, г Калининград, ул Нефтяная, д 4 а	под строительство индивидуального жилого дома	1037 +/- 0
917	39:15:111505:9	Калининградская обл, г Калининград, пер Станочный, дом 4	Блокированная жилая застройка	1345 +/- 0
918	39:15:111503:62	Калининградская обл, г Калининград, ул Д.Донского, дом 37	под многоквартирный дом	667 +/- 9.1
919	39:15:111502:60	Калининградская обл., г. Калининград, ул. Дм.Донского, дом 27	под существующие здания и сооружения медико-санитарной части	3622 +/- 21
920	39:15:111503:1100	Калининградская область, г. Калининград, ул. Дмитрия Донского	малоэтажная многоквартирная жилая застройка	883 +/- 9
921	39:15:111502:348	Калининградская область, г Калининград, ул Дмитрия Донского, д 23	под существующие здания и сооружения детской больницы	41819 +/- 72
922	39:15:111502:360	Калининградская	Под	3377 +/- 12

		область, г. Калининград, ул. Д.Донского	существующие здания и сооружения стационара - ГБУЗ "Детская областная больница"	
923	39:15:111503:2	Калининградская область, г Калининград, ул Д.Донского, д 35 а	под существующее административн ое здание	434 +/- 7
924	39:15:111503:21	Калининградская область, г Калининград, ул Марата, д 2	под административн о-складское здание	2081 +/- 0
925	39:15:111503:15	Калининградская обл, г Калининград, ул Д.Донского, 39	под существующий жилой дом (земли общего пользования)	248 +/- 0.1
926	39:15:111503:18	Калининградская область, г Калининград, ул Д.Донского, д 45	под существующее отдельно стоящее здание суда Октябрьского района	1022 +/- 0
927	39:15:111501:47	Калининградская область, г. Калининград, ул. Д.Донского, №15	под существующий многоквартирны й дом и строение проходного пункта	3407 +/- 20
928	39:15:111501:48	Калининградская обл, г Калининград, ул Д.Донского, на земельном участке расположен многоквартирный дом 3а-3в	под существующий многоквартирны й дом	3819 +/- 22
929	39:15:111501:40	Калининградская область, г Калининград, ул Генерал- фельдмаршала Румянцева, 2А	под существующую автозаправочну ю станцию	2240 +/- 82.8
930	39:15:111501:432	Калининградская область, г. Калининград, ул. Дмитрия Донского	Деловое управление	1012 +/- 9
931	39:15:111502:117	Калининградская обл, г Калининград, ул	под многоквартирны	2382 +/- 12

		Д.Донского. На земельном участке расположен многоквартирный дом №25	й дом	
932	39:15:111502:120	Калининградская обл, г Калининград, ул Д.Донского	под существующие здания и сооружения стационара - ГБУЗ "Детская областная больница"	24854 +/- 67
933	39:15:111501:7	Калининградская обл, г Калининград, ул Д.Донского, дом 5а	дорога общего пользования	540 +/- 0
934	39:15:111501:9	Калининградская обл, г Калининград, ул Д.Донского, д 5а	под существующее административное здание	649 +/- 0
935	39:15:111503:257	Калининградская область, г.Калининград, ул.Дм.Донского. На земельном участке расположен многоквартирный дом № 39а.	под многоквартирный дом	650 +/- 6
936	39:15:111503:443	Калининградская область, г Калининград, ул Марата, д 5/7	Под строительство многоквартирных домов с подземными автостоянками	3636 +/- 21
937	39:15:111503:444	Россия, Калининградская область, г Калининград, ул Марата, д 5/7	под строительство многоквартирных домов с подземными автостоянками	2605 +/- 18
938	39:15:111503:4	Калининградская область, г Калининград, ул Марата, д 1	малоэтажная многоквартирная жилая застройка	5914 +/- 0
939	39:15:111503:442	Россия, Калининградская область, г Калининград, ул Марата, д 5/7	под строительство многоквартирных домов с подземными автостоянками	3088 +/- 19
940	39:15:111503:616	Калининградская область, г	для индивидуального	1122 +/- 9

		Калининград, ул Коломенская	о жилищного строительства	
941	39:15:111503:618	Калининградская область, г Калининград, ул Коломенская	для индивидуального жилищного строительства	707 +/- 7
942	39:15:111503:56	Калининградская обл., г. Калининград, ул. Коломенская, дом 1-3	под многоквартирный жилой дом 1-3 этажа	2120 +/- 16.1
943	39:15:111503:61	Калининградская обл., г. Калининград, ул. Дм.Донского, дом 47	под существующий многоквартирный дом	744 +/- 9.5
944	39:15:111503:29	г. Калининград, ул. Д.Донского, дом 35 Б	под многоквартирный дом со встроенными административными помещениями	600 +/- 8.5
945	39:15:111503:30	Калининградская область, г Калининград, ул Д.Донского, д 49	под ТП- 43	80 +/- 2
946	39:15:111503:258	Калининградская область, г.Калининград, ул.Коломенская	земельные участки (территории) общего пользования	891 +/- 8
947	39:15:111503:264	Калининградская обл., г. Калининград, ул. Марата	Малоэтажная многоквартирная жилая застройка	1560 +/- 10
948	39:15:111503:35	Калининградская область, г Калининград, ул Марата, д 6	под строительство индивидуального жилого дома	600
949	39:15:111503:39	Калининградская обл, г Калининград, ул Марата, д 4	под существующий индивидуальный жилой дом	685 +/- 0
950	39:15:111503:332	Калининградская обл, г Калининград, ул Дм Донского; на земельном участке расположен многоквартирный дом № 37 А	под многоквартирный малоэтажный дом	647 +/- 7
951	39:15:111503:334	Калининградская обл, г Калининград, ул Дм Донского; на	под многоквартирный малоэтажный	622 +/- 7

		земельном участке расположен многоквартирный дом № 41А	дом	
952	39:15:111104:193	Калининградская область, г Калининград, ул Свободная, на земельном участке расположен многоквартирный дом № 10-20 по ул Свободная	под многоквартирны й среднеэтажный дом	3813 +/- 57
953	39:15:111026:3	Калининградская обл, г Калининград, ул Бородинская, 23	под существующий жилой дом	764
954	39:15:111026:4	Калининградская область, г Калининград, ул Бородинская, д 25	под существующий индивидуальный жилой дом	1065 +/- 0
955	39:15:111026:11	Калининградская область, г Калининград, ул Каштановая аллея, д 24	под существующий многоквартирны й дом	820 +/- 10
956	39:15:111026:12	Калининградская область, г Калининград, ул Каштановая аллея, д 18-22	под существующий многоквартирны й дом	2670 +/- 18.1
957	39:15:111026:9	Россия, Калининградская область, г. Калининград, ул. Каштановая аллея, 16	под существующие здания и строения детского сада	3872 +/- 2.82
958	39:15:111027:1	Калининградская обл, г Калининград, ул Д.Донского, дом 26- 32	под существующие встроенные помещения магазина	2742
959	39:15:111026:7	Калининградская область, г Калининград, ул Бородинская, д 17	под существующее здание детского сада	4260 +/- 0
960	39:15:111026:78	Калининградская область, г. Калининград, просп. Победы. На земельном участке расположен многоквартирный дом № 22	многоквартирны й дом	1926 +/- 13

961	39:15:111025:19	Калининградская область, г Калининград, ул Кутузова, 31а	индивидуальные жилые дома 1-3 этажа с придомовыми земельными участками	1286 +/- 0
962	39:15:111025:23	Калининградская область, г. Калининград, ул. Кутузова, д. 33-35	под существующий многоквартирный дом	1080
963	39:15:111025:135	Калининградская область, г Калининград, ул Каштановая аллея	малоэтажная многоквартирная жилая застройка	1219 +/- 10
964	39:15:111025:15	Калининградская область, г Калининград, ул Каштановая аллея, д 23	под существующий жилой дом	1014 +/- 0
965	39:15:111025:9	Калининградская обл, г Калининград, ул Кутузова, дом 37	под КТП-71	9 +/- 1
966	39:15:111026:1	Калининградская область, г Калининград, ул Каштановая аллея, д 28	под существующие административные здания	3076 +/- 0
967	39:15:111025:26	Калининградская обл., г. Калининград, ул. Адмиральская, д. 4	под существующий многоквартирный дом	1283 +/- 1.45
968	39:15:111025:6	Калининградская обл, г Калининград, ул Адмиральская, 6	под существующий индивидуальный жилой дом	1649 +/- 0
969	39:15:111027:12	Калининградская область, г Калининград, пр-кт Победы, д 25	под существующий индивидуальный жилой дом	724 +/- 0
970	39:15:111027:3	Калининградская обл, г Калининград, пр-кт Победы, 27	под существующий многоквартирный дом	911 +/- 0.1
971	39:15:111028:1	Калининградская область, г Калининград, ул Нахимова, 21	обеспечение внутреннего правопорядка	2446 +/- 0
972	39:15:111027:253	Калининградская область, г Калининград, ул Победы, на земельном участке	под многоквартирный малоэтажный дом	668 +/- 6

		расположен многоквартирный дом № 19-21		
973	39:15:111027:254	Калининградская обл., г. Калининград, ул. Бородинская; на земельном участке расположен многоквартирный дом № 8	под многоквартирный малоэтажный дом	1267 +/- 9
974	39:15:111028:258	Калининградская обл, г Калининград, ул Лесопарковая, На земельном участке расположен многоквартирный дом № 24А	под многоквартирный дом	1584 +/- 7
975	39:15:111028:264	Калининградская область, г. Калининград, ул. Энгельса. На земельном участке расположен многоквартирный дом № 23-25.	под многоквартирный дом (объект культурного наследия регионального значения)	1116 +/- 8
976	39:15:111028:23	Калининградская область, г Калининград, ул Ф.Энгельса, д 11	под существующее административное здание	521 +/- 0
977	39:15:111028:254	Калининградская область, г. Калининград, ул. Энгельса. На земельном участке расположен многоквартирный дом № 1.	под многоквартирный дом	514 +/- 7
978	39:15:111027:22	Калининградская обл, г Калининград, ул Огарева, дом 15	под существующий многоквартирный дом	1600 +/- 14
979	39:15:111027:23	Калининградская обл, г Калининград, ул Огарева, дом №3-5	Малоэтажная многоквартирная жилая застройка	1850 +/- 15
980	39:15:111027:13	Калининградская область, г Калининград, пр-кт Победы, д 25	территория совместного использования	143 +/- 0
981	39:15:111027:2	Калининградская обл, г Калининград, ул Бородинская, дом 2	под существующий жилой дом	600 +/- 0

982	39:15:111027:250	Калининградская область, г Калининград, пр-кт Победы, д 23	под многоквартирный малоэтажный дом	575 +/- 8
983	39:15:111027:251	Калининградская область, г Калининград, ул Бородинская. На земельном участке расположен многоквартирный дом №6	под многоквартирный дом	1202 +/- 9
984	39:15:111027:24	Калининградская обл, г Калининград, ул Бородинская, на земельном участке расположен многоквартирный дом 12-14	под существующий многоквартирный дом	2344 +/- 17
985	39:15:111027:249	Калининградская обл., г. Калининград, ул. Огарева. На земельном участке расположен многоквартирный дом № 7-9.	под многоквартирный дом	2896 +/- 14
986	39:15:111025:134	Калининградская область, г Калининград, ул Каштановая аллея	для индивидуального жилищного строительства	1545 +/- 13
987	39:15:111023:6	Калининградская обл, г Калининград, ул Пушкина, дом 14	под административное здание	1640 +/- 0
988	39:15:111023:8	Калининградская область, г Калининград, ул Огарева, д 14	под малоэтажный многоквартирный дом	1000 +/- 0
989	39:15:111023:13	Калининградская обл, г Калининград, ул Огарева, №12	под многоквартирный дом	1250 +/- 12
990	39:15:111023:2	Калининградская обл, г Калининград, ул Огарева, 4	под существующий индивидуальный жилой дом	841 +/- 0
991	39:15:111024:16	Калининградская обл, г Калининград, ул Энгельса, 10-10а	под существующий многоквартирный дом	1160 +/- 1.48
992	39:15:111024:18	Калининградская обл, г Калининград, ул Ф.Энгельса, дом 8-8а	под существующий многоквартирный дом	1271 +/- 0

993	39:15:111023:98	Калининградская область, г.Калининград, ул. Огарева. На земельном участке расположен многоквартирный дом №6.	под многоквартирный дом	1130 +/- 4
994	39:15:111024:1	Калининградская обл., г. Калининград, ул. Энгельса, дом 16	под существующий индивидуальный жилой дом	762 +/- 9.7
995	39:15:111023:103	Калининградская область, г. Калининград, пр-кт Победы, на земельном участке расположен многоквартирный дом № 17	под многоквартирный малоэтажный дом	1551 +/- 11
996	39:15:111023:104	Калининградская обл., г. Калининград, ул. Огарева; на земельном участке расположен многоквартирный дом № 10	под многоквартирный малоэтажный дом	1304 +/- 9
997	39:15:111023:1	Калининградская обл, г Калининград, ул Огарева, дом 8	под существующий жилой дом	1132 +/- 0
998	39:15:111023:101	Калининградская обл., г. Калининград, пр-кт Победы. На земельном участке расположен многоквартирный дом №15	под существующие многоквартирные жилые дома	1545 +/- 9
999	39:15:111023:11	Калининградская обл, г Калининград, ул М.Расковой, дом 7-9	под существующий многоквартирный дом	2421 +/- 17.2
1000	39:15:111023:12	Калининградская область, г. Калининград, ул.М.Расковой. На земельном участке расположен многоквартирный дом № 1	под многоквартирный дом	1305 +/- 13
1001	39:15:111023:105	Калининградская область, г Калининград, ул	под многоквартирный малоэтажный	1217 +/- 9

		М.Расковой; на земельном участке расположен многоквартирный дом № 5	дом	
1002	39:15:111023:106	Калининградская область, г Калининград, ул М.Расковой; на земельном участке расположен многоквартирный дом № 3	под многоквартирный малоэтажный дом	1139 +/- 9
1003	39:15:111024:2	Россия, Калининградская обл., г. Калининград, ул. Донская, дом 6	под существующий индивидуальный жилой дом	666
1004	39:15:111025:11	Калининградская область, г Калининград, ул Каштановая аллея, д 19	под существующий индивидуальный жилой дом	600 +/- 0
1005	39:15:111025:121	Калининградская область, г. Калининград, ул. Кутузова. На земельном участке расположен многоквартирный дом № 31	под многоквартирный дом	1158 +/- 11
1006	39:15:111024:83	Калининградская область, г Калининград, ул Энгельса, на земельном участке расположен многоквартирный дом № 14 А	под многоквартирный малоэтажный дом	578 +/- 6
1007	39:15:111025:1	Россия, Калининградская обл., г. Калининград, ул. Кутузова-ул. Каштановая Аллея	Под существующий жилой дом	865
1008	39:15:111025:126	Калининградская область, г. Калининград, ул. Адмиральская. На земельном участке расположен многоквартирный дом № 8А	под многоквартирный малоэтажный дом	810 +/- 8
1009	39:15:111025:127	Калининградская	под	1030 +/- 9

		область, г. Калининград, ул. Кутузова. На земельном участке расположен многоквартирный дом № 37	многоквартирны й малоэтажный дом	
1010	39:15:111025:124	Калининградская область, г. Калининград, ул. Каштановая аллея. На земельном участке расположен многоквартирный дом № 15	под многоквартирны й малоэтажный дом	1676 +/- 11
1011	39:15:111025:125	Калининградская область, г. Калининград, ул. Адмиральская. На земельном участке расположен многоквартирный дом № 8	под многоквартирны й малоэтажный дом	1798 +/- 11
1012	39:15:111024:22	Калининградская обл., г. Калининград, ул. Донская, на земельном участке расположен многоквартирный дом № 8	под существующий многоквартирны й дом	633 +/- 9
1013	39:15:111024:23	Калининградская обл, г Калининград, ул Адмиральская, дом №19	под существующий многоквартирны й дом	800 +/- 10
1014	39:15:111024:20	Калининградская область, г Калининград, ул Донская, д 2	для индивидуальног о жилищного строительства	760 +/- 9.6
1015	39:15:111024:21	Калининградская область, г Калининград, ул Адмиральская	индивидуальные жилые дома в 1- 3 этажа с придомовыми земельными участками	619 +/- 9
1016	39:15:111024:6	Калининградская обл, г Калининград, ул Донская, 4	под существующий индивидуальный жилой дом	773
1017	39:15:111024:77	Калининградская область, г. Калининград, ул. Адмиральская. На	под многоквартирны й дом	595 +/- 6

		земельном участке расположен многоквартирный дом № 13		
1018	39:15:111024:3	Россия, Калининградская обл., г. Калининград, ул. Адмиральская, дом 17	под существующий жилой дом	740
1019	39:15:111024:4	Калининградская обл, г Калининград, ул Ф.Энгельса, 12	под существующий жилой дом	600 +/- 0
1020	39:15:111028:278	Калининградская область, г Калининград, ул Энгельса, на земельном участке расположен многоквартирный дом № 15-17	под многоквартирны й дом	1254 +/- 9
1021	39:15:111031:10	Калининградская область, г. Калининград, ул. Адмиральская, 1	под существующее административн ое здание	1627 +/- 14
1022	39:15:111031:12	Калининградская область, г.Калининград, ул.Адмиральская, на земельном участке расположен многоквартирный дом № 3-3А	под многоквартирны й дом	1877 +/- 15
1023	39:15:111030:436	Российская Федерация, Калининградская область, г.о. "Город Калининград", г. Калининград, ул. Д. Донского, земельный участок 48	под существующий многоквартирны й дом	2003 +/- 16
1024	39:15:111030:7	Калининградская область, г Калининград, ул Бородинская, д 13	под существующее здание библиотеки и гаражи	4240 +/- 0.3
1025	39:15:111031:8	Россия, Калининградская обл., г. Калининград, ул. Адмиральская, дом 7	Дошкольное, начальное и среднее общее образование	2540 +/- 2.39
1026	39:15:111032:10	Калининградская область, г.	под городской сквер	1140 +/- 12

		Калининград, ул. Кутузова		
1027	39:15:111031:13	Калининградская обл, г. Калининград, ул. Закавказская. На земельном участке расположен многоквартирный дом № 16-16А.	под многоквартирный дом	1695 +/- 14
1028	39:15:111031:62	Калининградская область, г Калининград, пр-кт Победы, на земельном участке расположен многоквартирный малоэтажный дом № 34	под многоквартирный малоэтажный дом	1000 +/- 8
1029	39:15:111030:2	Калининградская область, г Калининград, ул Бородинская. На земельном участке расположен многоквартирный дом №7	Среднеэтажная жилая застройка (под многоквартирный среднеэтажный дом)	1798
1030	39:15:111030:21	Калининградская обл, г Калининград, ул Д.Донского, дом 38	под существующий жилой дом	1121 +/- 0
1031	39:15:111030:173	Калининградская область, г Калининград, ул Д. Донского	малоэтажная многоквартирная жилая застройка	142 +/- 3
1032	39:15:111030:194	Калининградская область, г Калининград, ул Бородинская	малоэтажная многоквартирная жилая застройка	1405 +/- 12
1033	39:15:111030:406	Российская Федерация, Калининградская обл., г.о. "Город Калининград", г. Калининград, ул. Бородинская, земельный участок 1Б	Для индивидуального жилищного строительства	613 +/- 9
1034	39:15:111030:433	Калининградская обл., г. Калининград, ул. Бородинская	Земельные участки (территории) общего пользования (сквер)	354 +/- 9
1035	39:15:111030:25	Россия,	Реконструкция и	1390 +/- 13

		Калининградская обл., г. Калининград, ул. Дмитрия Донского, 42	строительство многоквартирного жилого дома в 4 этажа	
1036	39:15:111030:29	Калининградская обл, г Калининград, ул Д.Донского, дом 44А	под существующий индивидуальный жилой дом	1139 +/- 12
1037	39:15:111032:5	Калининградская область, г Калининград, ул Кутузова, д 43-45	под существующее здание	2279 +/- 0
1038	39:15:111102:138	Калининградская обл, г Калининград, проезд Октябрьский 2-й	среднеэтажная жилая застройка	1705 +/- 11
1039	39:15:111102:370	Калининградская обл., г. Калининград, проезд Октябрьский 2-й .	среднеэтажная жилая застройка	1810 +/- 23
1040	39:15:111101:19	Калининградская обл, г Калининград, пр-кт Мира, д 33-39	под многоквартирные дома	4312 +/- 0
1041	39:15:111101:20	Калининградская обл., г. Калининград, просп. Мира- проезд 1-й Октябрьский	под существующие многоквартирные дома	3922 +/- 0
1042	39:15:111103:121	Калининградская область, г Калининград, проезд Октябрьский 2-й. На земельном участке расположен многоквартирный дом № 4-8	под многоквартирный малоэтажный дом	2570 +/- 13
1043	39:15:111103:122	Калининградская область, г Калининград, проезд Октябрьский 2-й. На земельном участке расположен многоквартирный дом №10-12	под многоквартирный малоэтажный дом	2010 +/- 11
1044	39:15:111102:5	Калининградская обл., г. Калининград, пр 1-й Октябрьский, 2-8 - просп. Мира, 53-55 - пр 2-й Октябрьский, 1-3	под существующие многоквартирные дома со встроенными торговыми и административными помещениями	5731 +/- 0

1045	39:15:111103:120	Калининградская область, г Калининград, пр-кт Мира - проезд Октябрьский 2-й. На земельном участке расположен многоквартирный дом по адресу: пр-кт Мира, №57-59 – проезд Октябрьский 2-й, 2	под многоквартирный малоэтажный дом	2460 +/- 12
1046	39:15:111032:86	Калининградская область, г Калининград, ул Закавказская, на земельном участке расположен многоквартирный дом № 17	под многоквартирный малоэтажный дом	1084 +/- 8
1047	39:15:111032:87	Калининградская область, г Калининград, пр-кт Победы, на земельном участке расположен многоквартирный дом № 36-38	под многоквартирный малоэтажный дом	1842 +/- 11
1048	39:15:111032:6	Калининградская область, г Калининград, ул Кутузова, д 39	под существующее административное здание	1313 +/- 0
1049	39:15:111032:85	Калининградская область, г Калининград, ул Кутузова, на земельном участке расположен многоквартирный дом № 47	под многоквартирный малоэтажный дом	1120 +/- 8
1050	39:15:111032:9	Калининградская обл, г. Калининград, ул. Закавказская. На земельном участке расположен многоквартирный дом №13	под существующий многоквартирный дом	1550 +/- 14
1051	39:15:111101:17	Калининградская обл., г. Калининград, пр-кт Мира, д. 41-43	под существующие здания с встроенными помещениями	3290 +/- 0

			кинотеатра, клуба Универсал, казино и гостевую автостоянку	
1052	39:15:111032:88	Калининградская область, г Калининград, ул Закавказская, на земельном участке расположен многоквартирный дом № 11	под многоквартирны й малоэтажный дом	858 +/- 7
1053	39:15:111032:89	Калининградская область, г Калининград, ул Кутузова; на земельном участке расположен многоквартирный дом № 41	под многоквартирны й малоэтажный дом	1065 +/- 8
1054	39:15:111030:171	Калининградская область, г. Калининград, ул. Д.Донского. На земельном участке расположен многоквартирный дом № 50	под многоквартирны й малоэтажный дом	1917 +/- 16
1055	39:15:111028:69	Калининградская обл, г Калининград, ул Энгельса. На земельном участке расположен многоквартирный дом №19-21.	под многоквартирны й дом	1400 +/- 13
1056	39:15:111028:71	Калининградская обл, г Калининград, ул Энгельса. На земельном участке расположен многоквартирный дом № 13	под многоквартирны й дом	500 +/- 3
1057	39:15:111028:66	Калининградская область, г Калининград, ул Лесопарковая. На земельном участке расположен многоквартирный дом №6-8	под существующий многоквартирны й дом	1813 +/- 15

1058	39:15:111028:68	Калининградская область, г. Калининград, ул. Энгельса, 9	под существующий многоквартирный дом со встроенными административными помещениями	1109 +/- 12
1059	39:15:111029:10	Калининградская обл, г Калининград, ул Кутузова, 42	под существующий многоквартирный дом	912
1060	39:15:111029:12	Калининградская обл, г Калининград, ул Ф.Энгельса, д 4	малоэтажная многоквартирная жилая застройка	1068 +/- 0
1061	39:15:111028:72	Калининградская обл, г Калининград, ул Ф.Энгельса. На земельном участке расположен жилой дом №5 индивидуального жилищного фонда	под жилой дом индивидуального жилищного фонда	763 +/- 5
1062	39:15:111029:1	Калининградская обл, г Калининград, ул Адмиральская, 13а	под строящийся индивидуальный жилой дом	469 +/- 0
1063	39:15:111028:306	Калининградская область, г Калининград, ул Энгельса, д 3	Под многоквартирный жилой дом малой этажности	800 +/- 10
1064	39:15:111028:315	Калининградская область, г.Калининград, ул. Энгельса. На земельном участке расположен многоквартирный дом № 27-29	под многоквартирный малоэтажный дом	1312 +/- 9
1065	39:15:111028:297	Калининградская область, г Калининград, ул Лесопарковая, на земельном участке расположен многоквартирный дом № 18/24	под многоквартирный малоэтажный дом	600 +/- 6
1066	39:15:111028:298	Калининградская область, г Калининград, ул Лесопарковая, на земельном участке	под многоквартирный малоэтажный дом	1015 +/- 8

		расположен многоквартирный дом № 10/16		
1067	39:15:111028:607	Калининградская обл., г. Калининград, ул. Лесопарковая	для индивидуальног о жилищного строительства	605 +/- 9
1068	39:15:111028:64	Калининградская обл., г. Калининград, ул. Энгельса, дом 7а	под строительство многоквартирно го жилого дома со сносом существующего индивидуальног о жилого дома	925 +/- 53.2
1069	39:15:111028:47	Калининградская обл, г Калининград, ул Яблонева Аллея, 1	Для индивидуальног о жилищного строительства	518 +/- 0.1
1070	39:15:111028:55	Калининградская обл, г Калининград, ул Нахимова, 17	под существующий индивидуальный жилой дом	1050 +/- 1.59
1071	39:15:111029:130	Калининградская область, г Калининград, ул Адмиральская, На земельном участке расположен многоквартирный дом №9/11.	под многоквартирны й 2-этажный дом	931 +/- 8
1072	39:15:111030:145	Калининградская область, г.Калининград, просп.Победы. На земельном участке расположен многоквартирный дом № 39.	под многоквартирны й дом	1315 +/- 8
1073	39:15:111030:148	Калининградская обл, г Калининград, ул Бородинская. На земельном участке расположен многоквартирный дом № 9	под многоквартирны й дом	916 +/- 8
1074	39:15:111029:8	Калининградская область, г Калининград, ул Кутузова, д 44	под существующий жилой дом	468
1075	39:15:111030:144	Калининградская область, г	Малозэтажная многоквартирна	1439 +/- 6

		Калининград, ул Д.Донского, д 44 Б	я жилая застройка	
1076	39:15:111030:169	Калининградская область, г Калининград, пр-кт Победы, на земельном участке расположен многоквартирный дом № 29	под многоквартирны й малоэтажный дом	1116 +/- 9
1077	39:15:111030:170	Калининградская область, г. Калининград, пр-кт Победы. На земельном участке расположен многоквартирный дом № 37	под многоквартирны й малоэтажный дом	1285 +/- 9
1078	39:15:111030:151	Калининградская обл, г Калининград, ул Д.Донского. На земельном участке расположен многоквартирный дом № 44	под многоквартирны й малоэтажный дом	917 +/- 8
1079	39:15:111030:153	Калининградская обл, г Калининград, ул Д.Донского	для благоустройства территории жилого дома индивидуальног о жилищного фонда по ул. Дм. Донского, 44А	99 +/- 6
1080	39:15:111029:148	Калининградская область, г. Калининград, ул. Кутузова, на земельном участке расположен многоквартирный дом № 38-40	под многоквартирны й малоэтажный дом	1371 +/- 9
1081	39:15:111029:149	Калининградская область, г. Калининград, ул. Кутузова, на земельном участке расположен многоквартирный дом № 36-36а	под многоквартирны й малоэтажный дом	1614 +/- 10
1082	39:15:111029:146	Калининградская область, г. Калининград, ул.	под многоквартирны й малоэтажный	723 +/- 9

		Энгельса, на земельном участке расположен многоквартирный дом № 2А.	дом	
1083	39:15:111029:147	Калининградская область, г. Калининград, ул. Энгельса, на земельном участке расположен многоквартирный дом № 2	под многоквартирный малоэтажный дом	954 +/- 10
1084	39:15:111029:369	Калининградская область, г. Калининград, ул. Кутузова	под административное здание	628 +/- 9
1085	39:15:111029:4	Калининградская область, г. Калининград, ул. Ф.Энгельса	для строительства 9-ти квартирного жилого дома	1043 +/- 0
1086	39:15:111029:150	Калининградская область, г. Калининград, ул. Донская, на земельном участке расположен многоквартирный дом № 5-11	под многоквартирный малоэтажный дом	1879 +/- 15
1087	39:15:111029:368	Калининградская область, г. Калининград, ул. Кутузова	под административное здание	588 +/- 8

ГРАФИЧЕСКОЕ ОПИСАНИЕ

местоположения границ населенных пунктов, территориальных зон, особо охраняемых природных территорий, зон с особыми условиями использования территории

Публичный сервитут для эксплуатации сетей водоотведения (кадастровый номер объекта 39:15:000000:9788)

(наименование объекта, местоположение границ которого описано (далее - объект))

Раздел 1

Сведения об объекте

№ п/п	Характеристики объекта	Описание характеристик
1	2	3
1.	Местоположение объекта	Калининградская область, город Калининград
2.	Площадь объекта +/- величина погрешности определения площади (P +/- Дельта P)	463496 +/- 2382 м ²
3.	Иные характеристики объекта	-

Раздел 2**Сведения о местоположении границ объекта**

1. Система координат МСК-39, зона 1

2. Сведения о характерных точках границ объекта

Обозначение характерных точек границ	Координаты, м		Метод определения координат характерной точки	Средняя квадратическая погрешность положения характерной точки (Mt), м	Описание обозначения точки на местности (при наличии)
	X	Y			
1	2	3	4	5	6
1	355972.32	1188818.05	Геодезический метод	0.10	-
2	355970.83	1188818.14	Геодезический метод	0.10	-
3	355969.48	1188817.50	Геодезический метод	0.10	-
4	355968.60	1188816.30	Геодезический метод	0.10	-
5	355968.39	1188815.32	Геодезический метод	0.10	-
6	355968.70	1188784.30	Геодезический метод	0.10	-
7	355962.57	1188778.41	Геодезический метод	0.10	-
8	355952.66	1188778.80	Геодезический метод	0.10	-
9	355949.27	1188791.37	Геодезический метод	0.10	-
10	355950.66	1188794.61	Геодезический метод	0.10	-
11	355945.21	1188796.93	Геодезический метод	0.10	-
12	355944.57	1188795.52	Геодезический метод	0.10	-
13	355936.59	1188798.85	Геодезический метод	0.10	-
14	355937.14	1188800.47	Геодезический метод	0.10	-
15	355931.74	1188802.83	Геодезический метод	0.10	-
16	355929.74	1188797.60	Геодезический метод	0.10	-
17	355929.93	1188796.11	Геодезический метод	0.10	-
18	355930.81	1188794.91	Геодезический метод	0.10	-
19	355931.44	1188794.50	Геодезический метод	0.10	-
20	355943.58	1188789.43	Геодезический метод	0.10	-
21	355947.65	1188774.55	Геодезический метод	0.10	-
22	355948.63	1188773.42	Геодезический метод	0.10	-

2. Сведения о характерных точках границ объекта					
Обозначение характерных точек границ	Координаты, м		Метод определения координат характерной точки	Средняя квадратическая погрешность положения характерной точки (Mt), м	Описание обозначения точки на местности (при наличии)
	X	Y			
1	2	3	4	5	6
23	355950.03	1188772.90	Геодезический метод	0.10	-
24	355964.17	1188772.39	Геодезический метод	0.10	-
25	355965.55	1188772.97	Геодезический метод	0.10	-
26	355968.77	1188775.98	Геодезический метод	0.10	-
27	355969.24	1188756.52	Геодезический метод	0.10	-
28	355963.07	1188753.93	Геодезический метод	0.10	-
29	355963.18	1188747.79	Геодезический метод	0.10	-
30	355964.38	1188748.04	Геодезический метод	0.10	-
31	355969.45	1188750.12	Геодезический метод	0.10	-
32	355970.32	1188726.61	Геодезический метод	0.10	-
33	355963.49	1188726.31	Геодезический метод	0.10	-
34	355963.75	1188720.40	Геодезический метод	0.10	-
35	355970.53	1188720.61	Геодезический метод	0.10	-
36	355970.97	1188707.12	Геодезический метод	0.10	-
37	355964.35	1188707.19	Геодезический метод	0.10	-
38	355964.61	1188701.24	Геодезический метод	0.10	-
39	355971.27	1188701.11	Геодезический метод	0.10	-
40	355975.54	1188643.51	Геодезический метод	0.10	-
41	355970.57	1188643.12	Геодезический метод	0.10	-
42	355970.94	1188638.87	Геодезический метод	0.10	-
43	355969.64	1188638.75	Геодезический метод	0.10	-
44	355969.76	1188637.36	Геодезический метод	0.10	-
45	355971.05	1188637.19	Геодезический метод	0.10	-
46	355976.02	1188637.53	Геодезический метод	0.10	-
47	355979.86	1188589.50	Геодезический метод	0.10	-

2. Сведения о характерных точках границ объекта					
Обозначение характерных точек границ	Координаты, м		Метод определения координат характерной точки	Средняя квадратическая погрешность положения характерной точки (Mt), м	Описание обозначения точки на местности (при наличии)
	X	Y			
1	2	3	4	5	6
48	355982.31	1188531.25	Геодезический метод	0.10	-
49	355969.68	1188532.03	Геодезический метод	0.10	-
50	355939.91	1188548.19	Геодезический метод	0.10	-
51	355939.17	1188548.33	Геодезический метод	0.10	-
52	355891.64	1188549.61	Геодезический метод	0.10	-
53	355890.20	1188549.21	Геодезический метод	0.10	-
54	355877.85	1188537.13	Геодезический метод	0.10	-
55	355833.45	1188537.31	Геодезический метод	0.10	-
56	355760.30	1188539.91	Геодезический метод	0.10	-
57	355719.27	1188541.66	Геодезический метод	0.10	-
58	355662.21	1188543.67	Геодезический метод	0.10	-
59	355629.69	1188545.28	Геодезический метод	0.10	-
60	355615.73	1188545.78	Геодезический метод	0.10	-
61	355554.78	1188545.15	Геодезический метод	0.10	-
62	355553.43	1188544.51	Геодезический метод	0.10	-
63	355515.21	1188497.70	Геодезический метод	0.10	-
64	355482.05	1188469.38	Геодезический метод	0.10	-
65	355472.87	1188461.93	Геодезический метод	0.10	-
66	355459.02	1188467.18	Геодезический метод	0.10	-
67	355457.53	1188467.02	Геодезический метод	0.10	-
68	355418.50	1188451.75	Геодезический метод	0.10	-
69	355357.81	1188444.04	Геодезический метод	0.10	-
70	355312.56	1188425.61	Геодезический метод	0.10	-
71	355267.26	1188407.69	Геодезический метод	0.10	-
72	355220.24	1188375.44	Геодезический метод	0.10	-

2. Сведения о характерных точках границ объекта					
Обозначение характерных точек границ	Координаты, м		Метод определения координат характерной точки	Средняя квадратическая погрешность положения характерной точки (Mt), м	Описание обозначения точки на местности (при наличии)
	X	Y			
1	2	3	4	5	6
73	355173.07	1188340.99	Геодезический метод	0.10	-
74	355142.61	1188309.55	Геодезический метод	0.10	-
75	355115.87	1188331.07	Геодезический метод	0.10	-
76	355159.91	1188374.48	Геодезический метод	0.10	-
77	355209.63	1188413.12	Геодезический метод	0.10	-
78	355239.74	1188437.14	Геодезический метод	0.10	-
79	355286.12	1188464.94	Геодезический метод	0.10	-
80	355338.40	1188480.21	Геодезический метод	0.10	-
81	355401.87	1188484.85	Геодезический метод	0.10	-
82	355403.13	1188485.65	Геодезический метод	0.10	-
83	355403.85	1188486.96	Геодезический метод	0.10	-
84	355403.85	1188488.46	Геодезический метод	0.10	-
85	355403.13	1188489.77	Геодезический метод	0.10	-
86	355401.87	1188490.57	Геодезический метод	0.10	-
87	355400.61	1188490.69	Геодезический метод	0.10	-
88	355336.99	1188486.05	Геодезический метод	0.10	-
89	355283.41	1188470.31	Геодезический метод	0.10	-
90	355236.08	1188441.90	Геодезический метод	0.10	-
91	355205.98	1188417.89	Геодезический метод	0.10	-
92	355160.88	1188382.83	Геодезический метод	0.10	-
93	355160.58	1188406.26	Геодезический метод	0.10	-
94	355160.04	1188407.25	Геодезический метод	0.10	-
95	355154.67	1188402.76	Геодезический метод	0.10	-
96	355154.92	1188377.98	Геодезический метод	0.10	-
97	355109.07	1188332.79	Геодезический метод	0.10	-

2. Сведения о характерных точках границ объекта					
Обозначение характерных точек границ	Координаты, м		Метод определения координат характерной точки	Средняя квадратическая погрешность положения характерной точки (Mt), м	Описание обозначения точки на местности (при наличии)
	X	Y			
1	2	3	4	5	6
98	355080.62	1188301.73	Геодезический метод	0.10	-
99	355033.71	1188217.21	Геодезический метод	0.10	-
100	355011.22	1188223.77	Геодезический метод	0.10	-
101	354965.49	1188239.30	Геодезический метод	0.10	-
102	354992.13	1188278.22	Геодезический метод	0.10	-
103	354998.17	1188285.78	Геодезический метод	0.10	-
104	355048.93	1188349.33	Геодезический метод	0.10	-
105	355056.17	1188357.88	Геодезический метод	0.10	-
106	355060.45	1188362.22	Геодезический метод	0.10	-
107	355066.61	1188370.37	Геодезический метод	0.10	-
108	355077.05	1188380.58	Геодезический метод	0.10	-
109	355186.68	1188474.87	Геодезический метод	0.10	-
110	355264.62	1188534.08	Геодезический метод	0.10	-
111	355264.93	1188532.74	Геодезический метод	0.10	-
112	355265.91	1188531.61	Геодезический метод	0.10	-
113	355267.31	1188531.09	Геодезический метод	0.10	-
114	355268.78	1188531.31	Геодезический метод	0.10	-
115	355269.97	1188532.21	Геодезический метод	0.10	-
116	355277.14	1188543.23	Геодезический метод	0.10	-
117	355325.37	1188549.70	Геодезический метод	0.10	-
118	355383.34	1188558.04	Геодезический метод	0.10	-
119	355408.88	1188561.30	Геодезический метод	0.10	-
120	355442.56	1188566.26	Геодезический метод	0.10	-
121	355470.27	1188568.07	Геодезический метод	0.10	-
122	355505.49	1188569.96	Геодезический метод	0.10	-

2. Сведения о характерных точках границ объекта					
Обозначение характерных точек границ	Координаты, м		Метод определения координат характерной точки	Средняя квадратическая погрешность положения характерной точки (Mt), м	Описание обозначения точки на местности (при наличии)
	X	Y			
1	2	3	4	5	6
123	355506.81	1188570.65	Геодезический метод	0.10	-
124	355507.64	1188571.89	Геодезический метод	0.10	-
125	355507.80	1188572.73	Геодезический метод	0.10	-
126	355512.38	1188642.46	Геодезический метод	0.10	-
127	355517.56	1188707.95	Геодезический метод	0.10	-
128	355522.19	1188773.43	Геодезический метод	0.10	-
129	355554.42	1188774.23	Геодезический метод	0.10	-
130	355555.74	1188774.92	Геодезический метод	0.10	-
131	355556.57	1188776.16	Геодезический метод	0.10	-
132	355556.72	1188776.90	Геодезический метод	0.10	-
133	355559.53	1188833.97	Геодезический метод	0.10	-
134	355562.41	1188837.16	Геодезический метод	0.10	-
135	355569.31	1188823.14	Геодезический метод	0.10	-
136	355570.35	1188822.36	Геодезический метод	0.10	-
137	355606.09	1188805.14	Геодезический метод	0.10	-
138	355607.34	1188805.06	Геодезический метод	0.10	-
139	355614.63	1188806.27	Геодезический метод	0.10	-
140	355613.24	1188743.60	Геодезический метод	0.10	-
141	355612.26	1188689.58	Геодезический метод	0.10	-
142	355610.82	1188633.48	Геодезический метод	0.10	-
143	355611.49	1188632.14	Геодезический метод	0.10	-
144	355612.71	1188631.29	Геодезический метод	0.10	-
145	355613.73	1188631.10	Геодезический метод	0.10	-
146	355644.02	1188629.84	Геодезический метод	0.10	-
147	355669.89	1188629.02	Геодезический метод	0.10	-

2. Сведения о характерных точках границ объекта					
Обозначение характерных точек границ	Координаты, м		Метод определения координат характерной точки	Средняя квадратическая погрешность положения характерной точки (Mt), м	Описание обозначения точки на местности (при наличии)
	X	Y			
1	2	3	4	5	6
148	355686.07	1188627.90	Геодезический метод	0.10	-
149	355737.93	1188625.73	Геодезический метод	0.10	-
150	355761.67	1188624.93	Геодезический метод	0.10	-
151	355784.25	1188633.64	Геодезический метод	0.10	-
152	355785.27	1188634.73	Геодезический метод	0.10	-
153	355790.73	1188645.24	Геодезический метод	0.10	-
154	355830.34	1188608.22	Геодезический метод	0.10	-
155	355874.83	1188575.97	Геодезический метод	0.10	-
156	355876.30	1188575.69	Геодезический метод	0.10	-
157	355877.72	1188576.15	Геодезический метод	0.10	-
158	355878.74	1188577.24	Геодезический метод	0.10	-
159	355879.11	1188578.69	Геодезический метод	0.10	-
160	355878.74	1188580.14	Геодезический метод	0.10	-
161	355877.93	1188581.08	Геодезический метод	0.10	-
162	355834.95	1188612.29	Геодезический метод	0.10	-
163	355831.29	1188668.39	Геодезический метод	0.10	-
164	355831.02	1188698.77	Геодезический метод	0.10	-
165	355831.38	1188725.42	Геодезический метод	0.10	-
166	355835.34	1188782.79	Геодезический метод	0.10	-
167	355839.14	1188821.12	Геодезический метод	0.10	-
168	355841.34	1188837.80	Геодезический метод	0.10	-
169	355840.85	1188839.21	Геодезический метод	0.10	-
170	355832.87	1188849.01	Геодезический метод	0.10	-
171	355841.80	1188856.05	Геодезический метод	0.10	-
172	355842.41	1188857.42	Геодезический метод	0.10	-

2. Сведения о характерных точках границ объекта					
Обозначение характерных точек границ	Координаты, м		Метод определения координат характерной точки	Средняя квадратическая погрешность положения характерной точки (Mt), м	Описание обозначения точки на местности (при наличии)
	X	Y			
1	2	3	4	5	6
173	355842.29	1188858.91	Геодезический метод	0.10	-
174	355841.46	1188860.15	Геодезический метод	0.10	-
175	355840.14	1188860.84	Геодезический метод	0.10	-
176	355838.64	1188860.81	Геодезический метод	0.10	-
177	355837.52	1188860.22	Геодезический метод	0.10	-
178	355827.32	1188852.30	Геодезический метод	0.10	-
179	355771.05	1188841.27	Геодезический метод	0.10	-
180	355716.29	1188831.59	Геодезический метод	0.10	-
181	355710.95	1188839.60	Геодезический метод	0.10	-
182	355709.63	1188840.29	Геодезический метод	0.10	-
183	355708.13	1188840.26	Геодезический метод	0.10	-
184	355706.84	1188839.52	Геодезический метод	0.10	-
185	355706.07	1188838.24	Геодезический метод	0.10	-
186	355706.00	1188836.75	Геодезический метод	0.10	-
187	355706.37	1188835.81	Геодезический метод	0.10	-
188	355709.90	1188830.40	Геодезический метод	0.10	-
189	355617.13	1188812.78	Геодезический метод	0.10	-
190	355607.35	1188811.15	Геодезический метод	0.10	-
191	355573.82	1188827.35	Геодезический метод	0.10	-
192	355565.90	1188843.70	Геодезический метод	0.10	-
193	355555.48	1188868.46	Геодезический метод	0.10	-
194	355552.45	1188874.78	Геодезический метод	0.10	-
195	355551.26	1188875.68	Геодезический метод	0.10	-
196	355550.29	1188875.91	Геодезический метод	0.10	-
197	355548.82	1188875.63	Геодезический метод	0.10	-

2. Сведения о характерных точках границ объекта					
Обозначение характерных точек границ	Координаты, м		Метод определения координат характерной точки	Средняя квадратическая погрешность положения характерной точки (Mt), м	Описание обозначения точки на местности (при наличии)
	X	Y			
1	2	3	4	5	6
198	355547.67	1188874.68	Геодезический метод	0.10	-
199	355547.12	1188873.29	Геодезический метод	0.10	-
200	355547.31	1188871.80	Геодезический метод	0.10	-
201	355550.04	1188865.94	Геодезический метод	0.10	-
202	355559.66	1188843.07	Геодезический метод	0.10	-
203	355554.02	1188836.74	Геодезический метод	0.10	-
204	355553.59	1188835.31	Геодезический метод	0.10	-
205	355550.87	1188780.09	Геодезический метод	0.10	-
206	355518.58	1188779.26	Геодезический метод	0.10	-
207	355517.29	1188778.52	Геодезический метод	0.10	-
208	355516.52	1188777.24	Геодезический метод	0.10	-
209	355511.77	1188711.23	Геодезический метод	0.10	-
210	355510.97	1188711.20	Геодезический метод	0.10	-
211	355510.57	1188705.32	Геодезический метод	0.10	-
212	355511.32	1188705.23	Геодезический метод	0.10	-
213	355506.62	1188645.76	Геодезический метод	0.10	-
214	355506.10	1188645.73	Геодезический метод	0.10	-
215	355505.59	1188639.85	Геодезический метод	0.10	-
216	355506.19	1188639.76	Геодезический метод	0.10	-
217	355501.98	1188575.74	Геодезический метод	0.10	-
218	355473.15	1188574.23	Геодезический метод	0.10	-
219	355473.58	1188586.86	Геодезический метод	0.10	-
220	355467.69	1188587.09	Геодезический метод	0.10	-
221	355467.14	1188573.88	Геодезический метод	0.10	-
222	355445.38	1188572.46	Геодезический метод	0.10	-

2. Сведения о характерных точках границ объекта					
Обозначение характерных точек границ	Координаты, м		Метод определения координат характерной точки	Средняя квадратическая погрешность положения характерной точки (Mt), м	Описание обозначения точки на местности (при наличии)
	X	Y			
1	2	3	4	5	6
223	355446.55	1188599.90	Геодезический метод	0.10	-
224	355446.81	1188601.96	Геодезический метод	0.10	-
225	355453.35	1188601.61	Геодезический метод	0.10	-
226	355453.52	1188606.69	Геодезический метод	0.10	-
227	355452.81	1188606.72	Геодезический метод	0.10	-
228	355452.85	1188607.60	Геодезический метод	0.10	-
229	355447.20	1188607.94	Геодезический метод	0.10	-
230	355447.26	1188629.24	Геодезический метод	0.10	-
231	355449.26	1188689.15	Геодезический метод	0.10	-
232	355450.31	1188742.54	Геодезический метод	0.10	-
233	355449.70	1188743.91	Геодезический метод	0.10	-
234	355448.51	1188744.81	Геодезический метод	0.10	-
235	355447.04	1188745.03	Геодезический метод	0.10	-
236	355445.64	1188744.51	Геодезический метод	0.10	-
237	355445.08	1188744.00	Геодезический метод	0.10	-
238	355369.84	1188651.41	Геодезический метод	0.10	-
239	355369.53	1188649.94	Геодезический метод	0.10	-
240	355369.74	1188648.96	Геодезический метод	0.10	-
241	355404.08	1188566.74	Геодезический метод	0.10	-
242	355382.67	1188564.01	Геодезический метод	0.10	-
243	355324.41	1188555.63	Геодезический метод	0.10	-
244	355274.33	1188548.83	Геодезический метод	0.10	-
245	355273.47	1188548.33	Геодезический метод	0.10	-
246	355182.88	1188479.51	Геодезический метод	0.10	-
247	355072.87	1188384.88	Геодезический метод	0.10	-

2. Сведения о характерных точках границ объекта					
Обозначение характерных точек границ	Координаты, м		Метод определения координат характерной точки	Средняя квадратическая погрешность положения характерной точки (Mt), м	Описание обозначения точки на местности (при наличии)
	X	Y			
1	2	3	4	5	6
248	355061.92	1188374.13	Геодезический метод	0.10	-
249	355055.83	1188366.06	Геодезический метод	0.10	-
250	355051.63	1188361.80	Геодезический метод	0.10	-
251	355044.36	1188353.21	Геодезический метод	0.10	-
252	354993.41	1188289.44	Геодезический метод	0.10	-
253	354987.29	1188281.78	Геодезический метод	0.10	-
254	354958.21	1188239.29	Геодезический метод	0.10	-
255	354928.42	1188185.75	Геодезический метод	0.10	-
256	354884.99	1188134.26	Геодезический метод	0.10	-
257	354883.13	1188133.09	Геодезический метод	0.10	-
258	354895.08	1188305.38	Геодезический метод	0.10	-
259	354893.46	1188319.92	Геодезический метод	0.10	-
260	354970.56	1188391.85	Геодезический метод	0.10	-
261	355064.80	1188487.46	Геодезический метод	0.10	-
262	355152.47	1188550.87	Геодезический метод	0.10	-
263	355199.49	1188582.72	Геодезический метод	0.10	-
264	355440.80	1188789.80	Геодезический метод	0.10	-
265	355459.10	1188806.07	Геодезический метод	0.10	-
266	355459.59	1188807.48	Геодезический метод	0.10	-
267	355459.34	1188808.95	Геодезический метод	0.10	-
268	355458.42	1188810.12	Геодезический метод	0.10	-
269	355457.04	1188810.70	Геодезический метод	0.10	-
270	355455.55	1188810.54	Геодезический метод	0.10	-
271	355454.69	1188810.04	Геодезический метод	0.10	-
272	355436.76	1188794.23	Геодезический метод	0.10	-

2. Сведения о характерных точках границ объекта

Обозначение характерных точек границ	Координаты, м		Метод определения координат характерной точки	Средняя квадратическая погрешность положения характерной точки (Mt), м	Описание обозначения точки на местности (при наличии)
	X	Y			
1	2	3	4	5	6
273	355195.64	1188587.32	Геодезический метод	0.10	-
274	355149.04	1188555.80	Геодезический метод	0.10	-
275	355060.67	1188491.81	Геодезический метод	0.10	-
276	354966.28	1188396.05	Геодезический метод	0.10	-
277	354887.88	1188322.86	Геодезический метод	0.10	-
278	354887.33	1188321.47	Геодезический метод	0.10	-
279	354888.00	1188314.74	Геодезический метод	0.10	-
280	354869.12	1188338.87	Геодезический метод	0.10	-
281	354867.12	1188341.64	Геодезический метод	0.10	-
282	354865.51	1188344.27	Геодезический метод	0.10	-
283	354844.00	1188363.28	Геодезический метод	0.10	-
284	354825.18	1188368.27	Геодезический метод	0.10	-
285	354820.83	1188368.42	Геодезический метод	0.10	-
286	354822.77	1188365.63	Геодезический метод	0.10	-
287	354823.48	1188364.21	Геодезический метод	0.10	-
288	354823.64	1188362.51	Геодезический метод	0.10	-
289	354841.15	1188357.90	Геодезический метод	0.10	-
290	354860.97	1188340.29	Геодезический метод	0.10	-
291	354862.21	1188338.18	Геодезический метод	0.10	-
292	354864.29	1188335.30	Геодезический метод	0.10	-
293	354887.26	1188305.96	Геодезический метод	0.10	-
294	354889.01	1188304.05	Геодезический метод	0.10	-
295	354876.84	1188129.11	Геодезический метод	0.10	-
296	354851.26	1188112.95	Геодезический метод	0.10	-
297	354818.10	1188095.75	Геодезический метод	0.10	-

2. Сведения о характерных точках границ объекта

Обозначение характерных точек границ	Координаты, м		Метод определения координат характерной точки	Средняя квадратическая погрешность положения характерной точки (Mt), м	Описание обозначения точки на местности (при наличии)
	X	Y			
1	2	3	4	5	6
298	354824.25	1188130.12	Геодезический метод	0.10	-
299	354824.93	1188130.44	Геодезический метод	0.10	-
300	354864.66	1188156.91	Геодезический метод	0.10	-
301	354866.41	1188159.39	Геодезический метод	0.10	-
302	354867.63	1188162.57	Геодезический метод	0.10	-
303	354867.52	1188165.53	Геодезический метод	0.10	-
304	354866.64	1188168.32	Геодезический метод	0.10	-
305	354864.40	1188172.03	Геодезический метод	0.10	-
306	354835.54	1188202.61	Геодезический метод	0.10	-
307	354868.71	1188255.72	Геодезический метод	0.10	-
308	354868.83	1188257.21	Геодезический метод	0.10	-
309	354868.45	1188258.24	Геодезический метод	0.10	-
310	354849.55	1188291.63	Геодезический метод	0.10	-
311	354828.81	1188340.36	Геодезический метод	0.10	-
312	354827.70	1188341.36	Геодезический метод	0.10	-
313	354826.25	1188341.70	Геодезический метод	0.10	-
314	354824.81	1188341.30	Геодезический метод	0.10	-
315	354823.74	1188340.26	Геодезический метод	0.10	-
316	354823.31	1188338.83	Геодезический метод	0.10	-
317	354823.52	1188337.59	Геодезический метод	0.10	-
318	354844.30	1188288.72	Геодезический метод	0.10	-
319	354862.38	1188256.79	Геодезический метод	0.10	-
320	354828.91	1188203.23	Геодезический метод	0.10	-
321	354818.59	1188132.89	Геодезический метод	0.10	-
322	354807.86	1188072.73	Геодезический метод	0.10	-

2. Сведения о характерных точках границ объекта					
Обозначение характерных точек границ	Координаты, м		Метод определения координат характерной точки	Средняя квадратическая погрешность положения характерной точки (Mt), м	Описание обозначения точки на местности (при наличии)
	X	Y			
1	2	3	4	5	6
323	354786.71	1188095.98	Геодезический метод	0.10	-
324	354747.02	1188160.70	Геодезический метод	0.10	-
325	354794.77	1188187.09	Геодезический метод	0.10	-
326	354800.52	1188191.21	Геодезический метод	0.10	-
327	354801.72	1188192.79	Геодезический метод	0.10	-
328	354802.45	1188195.15	Геодезический метод	0.10	-
329	354802.40	1188197.75	Геодезический метод	0.10	-
330	354761.73	1188319.87	Геодезический метод	0.10	-
331	354757.22	1188335.00	Геодезический метод	0.10	-
332	354756.10	1188336.64	Геодезический метод	0.10	-
333	354754.46	1188337.76	Геодезический метод	0.10	-
334	354752.53	1188338.22	Геодезический метод	0.10	-
335	354751.29	1188338.13	Геодезический метод	0.10	-
336	354747.52	1188336.82	Геодезический метод	0.10	-
337	354746.06	1188335.48	Геодезический метод	0.10	-
338	354745.17	1188333.70	Геодезический метод	0.10	-
339	354744.99	1188331.72	Геодезический метод	0.10	-
340	354749.17	1188315.32	Геодезический метод	0.10	-
341	354787.71	1188198.63	Геодезический метод	0.10	-
342	354734.70	1188169.74	Геодезический метод	0.10	-
343	354733.47	1188168.89	Геодезический метод	0.10	-
344	354732.27	1188167.31	Геодезический метод	0.10	-
345	354731.73	1188165.40	Геодезический метод	0.10	-
346	354731.91	1188163.42	Геодезический метод	0.10	-
347	354735.90	1188154.94	Геодезический метод	0.10	-

2. Сведения о характерных точках границ объекта					
Обозначение характерных точек границ	Координаты, м		Метод определения координат характерной точки	Средняя квадратическая погрешность положения характерной точки (M _t), м	Описание обозначения точки на местности (при наличии)
	X	Y			
1	2	3	4	5	6
348	354776.30	1188088.82	Геодезический метод	0.10	-
349	354783.00	1188081.31	Геодезический метод	0.10	-
350	354781.23	1188081.05	Геодезический метод	0.10	-
351	354781.03	1188081.04	Геодезический метод	0.10	-
352	354778.16	1188083.11	Геодезический метод	0.10	-
353	354776.69	1188083.33	Геодезический метод	0.10	-
354	354775.29	1188082.81	Геодезический метод	0.10	-
355	354774.31	1188081.68	Геодезический метод	0.10	-
356	354774.00	1188080.21	Геодезический метод	0.10	-
357	354774.06	1188079.43	Геодезический метод	0.10	-
358	354773.75	1188077.96	Геодезический метод	0.10	-
359	354774.18	1188076.53	Геодезический метод	0.10	-
360	354774.97	1188075.67	Геодезический метод	0.10	-
361	354773.70	1188069.42	Геодезический метод	0.10	-
362	354769.74	1188026.34	Геодезический метод	0.10	-
363	354769.73	1188025.02	Геодезический метод	0.10	-
364	354770.33	1188023.12	Геодезический метод	0.10	-
365	354773.88	1188018.82	Геодезический метод	0.10	-
366	354775.52	1188017.69	Геодезический метод	0.10	-
367	354795.43	1188012.49	Геодезический метод	0.10	-
368	354782.50	1187962.49	Геодезический метод	0.10	-
369	354775.78	1187939.05	Геодезический метод	0.10	-
370	354725.58	1187743.93	Геодезический метод	0.10	-
371	354712.40	1187646.59	Геодезический метод	0.10	-
372	354762.40	1187469.61	Геодезический метод	0.10	-

2. Сведения о характерных точках границ объекта					
Обозначение характерных точек границ	Координаты, м		Метод определения координат характерной точки	Средняя квадратическая погрешность положения характерной точки (Mt), м	Описание обозначения точки на местности (при наличии)
	X	Y			
1	2	3	4	5	6
373	354774.20	1187427.40	Геодезический метод	0.10	-
374	354780.90	1187358.08	Геодезический метод	0.10	-
375	354801.68	1187258.21	Геодезический метод	0.10	-
376	354818.43	1187176.48	Геодезический метод	0.10	-
377	354831.50	1187128.37	Геодезический метод	0.10	-
378	354823.54	1187121.64	Геодезический метод	0.10	-
379	354822.99	1187120.25	Геодезический метод	0.10	-
380	354823.18	1187118.76	Геодезический метод	0.10	-
381	354824.06	1187117.56	Геодезический метод	0.10	-
382	354825.41	1187116.92	Геодезический метод	0.10	-
383	354826.90	1187117.01	Геодезический метод	0.10	-
384	354827.79	1187117.48	Геодезический метод	0.10	-
385	354832.91	1187121.74	Геодезический метод	0.10	-
386	354844.29	1187062.48	Геодезический метод	0.10	-
387	354839.62	1187060.66	Геодезический метод	0.10	-
388	354838.64	1187059.53	Геодезический метод	0.10	-
389	354838.33	1187058.06	Геодезический метод	0.10	-
390	354838.76	1187056.63	Геодезический метод	0.10	-
391	354839.83	1187055.59	Геодезический метод	0.10	-
392	354841.27	1187055.19	Геодезический метод	0.10	-
393	354842.26	1187055.33	Геодезический метод	0.10	-
394	354845.51	1187056.53	Геодезический метод	0.10	-
395	354864.74	1186967.21	Геодезический метод	0.10	-
396	354861.25	1186966.57	Геодезический метод	0.10	-
397	354853.38	1186963.44	Геодезический метод	0.10	-

2. Сведения о характерных точках границ объекта					
Обозначение характерных точек границ	Координаты, м		Метод определения координат характерной точки	Средняя квадратическая погрешность положения характерной точки (Mt), м	Описание обозначения точки на местности (при наличии)
	X	Y			
1	2	3	4	5	6
398	354842.27	1186967.35	Геодезический метод	0.10	-
399	354842.36	1186963.84	Геодезический метод	0.10	-
400	354841.40	1186963.82	Геодезический метод	0.10	-
401	354841.38	1186961.60	Геодезический метод	0.10	-
402	354844.22	1186960.52	Геодезический метод	0.10	-
403	354833.42	1186957.49	Геодезический метод	0.10	-
404	354823.82	1186957.68	Геодезический метод	0.10	-
405	354809.94	1186957.65	Геодезический метод	0.10	-
406	354789.95	1186957.07	Геодезический метод	0.10	-
407	354789.24	1186961.77	Геодезический метод	0.10	-
408	354798.53	1186963.15	Геодезический метод	0.10	-
409	354798.52	1186964.73	Геодезический метод	0.10	-
410	354797.99	1186964.74	Геодезический метод	0.10	-
411	354797.99	1186968.14	Геодезический метод	0.10	-
412	354798.54	1186968.14	Геодезический метод	0.10	-
413	354798.55	1186969.15	Геодезический метод	0.10	-
414	354785.89	1186967.37	Геодезический метод	0.10	-
415	354782.77	1186967.85	Геодезический метод	0.10	-
416	354782.81	1186964.56	Геодезический метод	0.10	-
417	354782.32	1186964.57	Геодезический метод	0.10	-
418	354782.33	1186962.01	Геодезический метод	0.10	-
419	354783.17	1186961.78	Геодезический метод	0.10	-
420	354784.38	1186953.80	Геодезический метод	0.10	-
421	354784.15	1186939.23	Геодезический метод	0.10	-
422	354783.09	1186938.73	Геодезический метод	0.10	-

2. Сведения о характерных точках границ объекта					
Обозначение характерных точек границ	Координаты, м		Метод определения координат характерной точки	Средняя квадратическая погрешность положения характерной точки (Mt), м	Описание обозначения точки на местности (при наличии)
	X	Y			
1	2	3	4	5	6
423	354783.12	1186935.45	Геодезический метод	0.10	-
424	354782.60	1186935.42	Геодезический метод	0.10	-
425	354782.62	1186933.09	Геодезический метод	0.10	-
426	354784.04	1186933.15	Геодезический метод	0.10	-
427	354783.74	1186917.82	Геодезический метод	0.10	-
428	354782.19	1186916.74	Геодезический метод	0.10	-
429	354784.26	1186916.99	Геодезический метод	0.10	-
430	354784.84	1186912.03	Геодезический метод	0.10	-
431	354788.09	1186912.82	Геодезический метод	0.10	-
432	354789.20	1186913.82	Геодезический метод	0.10	-
433	354789.69	1186915.23	Геодезический метод	0.10	-
434	354790.34	1186951.08	Геодезический метод	0.10	-
435	354805.23	1186951.51	Геодезический метод	0.10	-
436	354802.55	1186945.80	Геодезический метод	0.10	-
437	354802.58	1186945.13	Геодезический метод	0.10	-
438	354806.75	1186945.17	Геодезический метод	0.10	-
439	354806.73	1186943.15	Геодезический метод	0.10	-
440	354807.67	1186943.16	Геодезический метод	0.10	-
441	354811.97	1186951.65	Геодезический метод	0.10	-
442	354823.89	1186951.68	Геодезический метод	0.10	-
443	354835.50	1186951.54	Геодезический метод	0.10	-
444	354854.56	1186957.45	Геодезический метод	0.10	-
445	354863.11	1186960.85	Геодезический метод	0.10	-
446	354864.83	1186961.14	Геодезический метод	0.10	-
447	354846.81	1186823.91	Геодезический метод	0.10	-

2. Сведения о характерных точках границ объекта					
Обозначение характерных точек границ	Координаты, м		Метод определения координат характерной точки	Средняя квадратическая погрешность положения характерной точки (M _t), м	Описание обозначения точки на местности (при наличии)
	X	Y			
1	2	3	4	5	6
448	354830.20	1186710.68	Геодезический метод	0.10	-
449	354815.39	1186713.23	Геодезический метод	0.10	-
450	354817.19	1186724.13	Геодезический метод	0.10	-
451	354818.12	1186728.62	Геодезический метод	0.10	-
452	354812.24	1186729.55	Геодезический метод	0.10	-
453	354811.30	1186725.32	Геодезический метод	0.10	-
454	354809.48	1186714.29	Геодезический метод	0.10	-
455	354794.02	1186717.08	Геодезический метод	0.10	-
456	354803.15	1186762.95	Геодезический метод	0.10	-
457	354807.59	1186762.08	Геодезический метод	0.10	-
458	354807.92	1186764.08	Геодезический метод	0.10	-
459	354806.72	1186764.26	Геодезический метод	0.10	-
460	354806.80	1186764.83	Геодезический метод	0.10	-
461	354808.00	1186764.65	Геодезический метод	0.10	-
462	354808.46	1186767.72	Геодезический метод	0.10	-
463	354807.27	1186767.90	Геодезический метод	0.10	-
464	354807.50	1186769.55	Геодезический метод	0.10	-
465	354804.22	1186769.55	Геодезический метод	0.10	-
466	354809.41	1186808.94	Геодезический метод	0.10	-
467	354815.17	1186807.87	Геодезический метод	0.10	-
468	354814.52	1186803.82	Геодезический метод	0.10	-
469	354820.72	1186802.88	Геодезический метод	0.10	-
470	354820.66	1186802.48	Геодезический метод	0.10	-
471	354824.64	1186801.89	Геодезический метод	0.10	-
472	354825.67	1186809.77	Геодезический метод	0.10	-

2. Сведения о характерных точках границ объекта					
Обозначение характерных точек границ	Координаты, м		Метод определения координат характерной точки	Средняя квадратическая погрешность положения характерной точки (Mt), м	Описание обозначения точки на местности (при наличии)
	X	Y			
1	2	3	4	5	6
473	354825.18	1186811.18	Геодезический метод	0.10	-
474	354824.07	1186812.18	Геодезический метод	0.10	-
475	354823.37	1186812.44	Геодезический метод	0.10	-
476	354810.19	1186814.90	Геодезический метод	0.10	-
477	354812.67	1186834.10	Геодезический метод	0.10	-
478	354815.13	1186850.32	Геодезический метод	0.10	-
479	354819.85	1186886.72	Геодезический метод	0.10	-
480	354819.36	1186888.13	Геодезический метод	0.10	-
481	354818.25	1186889.13	Геодезический метод	0.10	-
482	354816.80	1186889.47	Геодезический метод	0.10	-
483	354815.36	1186889.07	Геодезический метод	0.10	-
484	354814.29	1186888.03	Геодезический метод	0.10	-
485	354813.88	1186886.78	Геодезический метод	0.10	-
486	354810.16	1186858.56	Геодезический метод	0.10	-
487	354809.03	1186857.74	Геодезический метод	0.10	-
488	354808.36	1186856.40	Геодезический метод	0.10	-
489	354796.89	1186767.10	Геодезический метод	0.10	-
490	354787.64	1186718.21	Геодезический метод	0.10	-
491	354781.11	1186719.37	Геодезический метод	0.10	-
492	354783.98	1186741.10	Геодезический метод	0.10	-
493	354778.15	1186742.03	Геодезический метод	0.10	-
494	354775.19	1186720.42	Геодезический метод	0.10	-
495	354769.26	1186721.44	Геодезический метод	0.10	-
496	354639.74	1186732.75	Геодезический метод	0.10	-
497	354612.64	1186735.73	Геодезический метод	0.10	-

2. Сведения о характерных точках границ объекта					
Обозначение характерных точек границ	Координаты, м		Метод определения координат характерной точки	Средняя квадратическая погрешность положения характерной точки (Mt), м	Описание обозначения точки на местности (при наличии)
	X	Y			
1	2	3	4	5	6
498	354589.88	1186747.50	Геодезический метод	0.10	-
499	354588.38	1186747.47	Геодезический метод	0.10	-
500	354587.09	1186746.73	Геодезический метод	0.10	-
501	354586.32	1186745.45	Геодезический метод	0.10	-
502	354586.25	1186743.96	Геодезический метод	0.10	-
503	354586.92	1186742.62	Геодезический метод	0.10	-
504	354587.69	1186741.98	Геодезический метод	0.10	-
505	354610.94	1186729.92	Геодезический метод	0.10	-
506	354639.29	1186726.77	Геодезический метод	0.10	-
507	354768.71	1186715.46	Геодезический метод	0.10	-
508	354774.29	1186714.48	Геодезический метод	0.10	-
509	354774.20	1186713.94	Геодезический метод	0.10	-
510	354768.53	1186706.75	Геодезический метод	0.10	-
511	354769.92	1186706.52	Геодезический метод	0.10	-
512	354770.13	1186707.62	Геодезический метод	0.10	-
513	354770.53	1186707.56	Геодезический метод	0.10	-
514	354769.48	1186701.03	Геодезический метод	0.10	-
515	354769.97	1186700.90	Геодезический метод	0.10	-
516	354771.86	1186701.52	Геодезический метод	0.10	-
517	354769.98	1186691.17	Геодезический метод	0.10	-
518	354770.23	1186690.11	Геодезический метод	0.10	-
519	354772.81	1186683.82	Геодезический метод	0.10	-
520	354778.07	1186669.44	Геодезический метод	0.10	-
521	354779.14	1186668.40	Геодезический метод	0.10	-
522	354780.08	1186668.05	Геодезический метод	0.10	-

2. Сведения о характерных точках границ объекта					
Обозначение характерных точек границ	Координаты, м		Метод определения координат характерной точки	Средняя квадратическая погрешность положения характерной точки (Mt), м	Описание обозначения точки на местности (при наличии)
	X	Y			
1	2	3	4	5	6
523	354781.97	1186667.86	Геодезический метод	0.10	-
524	354782.73	1186673.66	Геодезический метод	0.10	-
525	354778.35	1186686.12	Геодезический метод	0.10	-
526	354776.09	1186691.62	Геодезический метод	0.10	-
527	354780.20	1186713.44	Геодезический метод	0.10	-
528	354821.86	1186705.98	Геодезический метод	0.10	-
529	354821.38	1186693.59	Геодезический метод	0.10	-
530	354820.71	1186693.62	Геодезический метод	0.10	-
531	354819.00	1186683.35	Геодезический метод	0.10	-
532	354823.84	1186683.36	Геодезический метод	0.10	-
533	354825.16	1186684.05	Геодезический метод	0.10	-
534	354825.99	1186685.29	Геодезический метод	0.10	-
535	354827.02	1186688.83	Геодезический метод	0.10	-
536	354809.76	1186570.27	Геодезический метод	0.10	-
537	354781.43	1186385.49	Геодезический метод	0.10	-
538	354778.51	1186393.60	Геодезический метод	0.10	-
539	354775.56	1186399.77	Геодезический метод	0.10	-
540	354772.45	1186409.40	Геодезический метод	0.10	-
541	354753.50	1186459.95	Геодезический метод	0.10	-
542	354747.14	1186484.08	Геодезический метод	0.10	-
543	354742.01	1186509.23	Геодезический метод	0.10	-
544	354746.43	1186511.12	Геодезический метод	0.10	-
545	354745.05	1186516.99	Геодезический метод	0.10	-
546	354741.06	1186515.33	Геодезический метод	0.10	-
547	354733.07	1186580.63	Геодезический метод	0.10	-

2. Сведения о характерных точках границ объекта					
Обозначение характерных точек границ	Координаты, м		Метод определения координат характерной точки	Средняя квадратическая погрешность положения характерной точки (Mt), м	Описание обозначения точки на местности (при наличии)
	X	Y			
1	2	3	4	5	6
548	354732.24	1186581.87	Геодезический метод	0.10	-
549	354730.92	1186582.56	Геодезический метод	0.10	-
550	354729.42	1186582.53	Геодезический метод	0.10	-
551	354728.13	1186581.79	Геодезический метод	0.10	-
552	354727.36	1186580.51	Геодезический метод	0.10	-
553	354727.26	1186579.20	Геодезический метод	0.10	-
554	354735.59	1186510.69	Геодезический метод	0.10	-
555	354741.28	1186482.78	Геодезический метод	0.10	-
556	354747.85	1186457.93	Геодезический метод	0.10	-
557	354760.82	1186423.28	Геодезический метод	0.10	-
558	354761.72	1186419.98	Геодезический метод	0.10	-
559	354758.43	1186427.24	Геодезический метод	0.10	-
560	354757.24	1186428.14	Геодезический метод	0.10	-
561	354755.77	1186428.36	Геодезический метод	0.10	-
562	354754.37	1186427.84	Геодезический метод	0.10	-
563	354751.10	1186425.15	Геодезический метод	0.10	-
564	354752.58	1186423.00	Геодезический метод	0.10	-
565	354753.73	1186423.76	Геодезический метод	0.10	-
566	354753.99	1186423.38	Геодезический метод	0.10	-
567	354751.61	1186421.73	Геодезический метод	0.10	-
568	354752.84	1186420.85	Геодезический метод	0.10	-
569	354754.74	1186420.95	Геодезический метод	0.10	-
570	354755.28	1186419.72	Геодезический метод	0.10	-
571	354753.97	1186418.32	Геодезический метод	0.10	-
572	354755.46	1186416.17	Геодезический метод	0.10	-

2. Сведения о характерных точках границ объекта					
Обозначение характерных точек границ	Координаты, м		Метод определения координат характерной точки	Средняя квадратическая погрешность положения характерной точки (Mt), м	Описание обозначения точки на местности (при наличии)
	X	Y			
1	2	3	4	5	6
573	354756.64	1186416.99	Геодезический метод	0.10	-
574	354756.90	1186416.61	Геодезический метод	0.10	-
575	354754.52	1186414.84	Геодезический метод	0.10	-
576	354756.00	1186414.00	Геодезический метод	0.10	-
577	354757.91	1186414.27	Геодезический метод	0.10	-
578	354758.22	1186413.68	Геодезический метод	0.10	-
579	354756.24	1186412.32	Геодезический метод	0.10	-
580	354758.38	1186409.16	Геодезический метод	0.10	-
581	354759.55	1186409.95	Геодезический метод	0.10	-
582	354759.80	1186409.57	Геодезический метод	0.10	-
583	354758.62	1186408.76	Геодезический метод	0.10	-
584	354759.46	1186407.37	Геодезический метод	0.10	-
585	354762.23	1186409.11	Геодезический метод	0.10	-
586	354767.08	1186406.39	Геодезический метод	0.10	-
587	354767.29	1186405.70	Геодезический метод	0.10	-
588	354761.57	1186402.11	Геодезический метод	0.10	-
589	354763.91	1186398.69	Геодезический метод	0.10	-
590	354766.77	1186400.67	Геодезический метод	0.10	-
591	354767.53	1186399.58	Геодезический метод	0.10	-
592	354764.65	1186397.62	Геодезический метод	0.10	-
593	354768.50	1186391.95	Геодезический метод	0.10	-
594	354771.61	1186394.13	Геодезический метод	0.10	-
595	354771.96	1186393.39	Геодезический метод	0.10	-
596	354768.99	1186391.23	Геодезический метод	0.10	-
597	354770.09	1186389.60	Геодезический метод	0.10	-

2. Сведения о характерных точках границ объекта					
Обозначение характерных точек границ	Координаты, м		Метод определения координат характерной точки	Средняя квадратическая погрешность положения характерной точки (Mt), м	Описание обозначения точки на местности (при наличии)
	X	Y			
1	2	3	4	5	6
598	354772.27	1186391.04	Геодезический метод	0.10	-
599	354772.50	1186390.72	Геодезический метод	0.10	-
600	354770.33	1186389.24	Геодезический метод	0.10	-
601	354772.28	1186386.30	Геодезический метод	0.10	-
602	354774.27	1186387.68	Геодезический метод	0.10	-
603	354774.78	1186386.25	Геодезический метод	0.10	-
604	354775.30	1186386.62	Геодезический метод	0.10	-
605	354775.52	1186386.29	Геодезический метод	0.10	-
606	354774.92	1186385.86	Геодезический метод	0.10	-
607	354779.52	1186373.02	Геодезический метод	0.10	-
608	354765.99	1186281.58	Геодезический метод	0.10	-
609	354728.53	1186330.18	Геодезический метод	0.10	-
610	354714.66	1186349.28	Геодезический метод	0.10	-
611	354709.00	1186362.24	Геодезический метод	0.10	-
612	354721.13	1186372.10	Геодезический метод	0.10	-
613	354721.74	1186373.47	Геодезический метод	0.10	-
614	354721.28	1186375.63	Геодезический метод	0.10	-
615	354717.59	1186380.54	Геодезический метод	0.10	-
616	354712.89	1186376.91	Геодезический метод	0.10	-
617	354714.63	1186374.19	Геодезический метод	0.10	-
618	354707.93	1186368.97	Геодезический метод	0.10	-
619	354707.29	1186369.52	Геодезический метод	0.10	-
620	354706.54	1186368.94	Геодезический метод	0.10	-
621	354707.02	1186368.31	Геодезический метод	0.10	-
622	354703.20	1186365.36	Геодезический метод	0.10	-

2. Сведения о характерных точках границ объекта					
Обозначение характерных точек границ	Координаты, м		Метод определения координат характерной точки	Средняя квадратическая погрешность положения характерной точки (Mt), м	Описание обозначения точки на местности (при наличии)
	X	Y			
1	2	3	4	5	6
623	354702.50	1186366.25	Геодезический метод	0.10	-
624	354702.39	1186362.52	Геодезический метод	0.10	-
625	354709.66	1186345.96	Геодезический метод	0.10	-
626	354723.69	1186326.63	Геодезический метод	0.10	-
627	354740.56	1186304.65	Геодезический метод	0.10	-
628	354737.87	1186303.69	Геодезический метод	0.10	-
629	354698.13	1186361.80	Геодезический метод	0.10	-
630	354666.60	1186410.44	Геодезический метод	0.10	-
631	354652.42	1186442.01	Геодезический метод	0.10	-
632	354637.68	1186466.37	Геодезический метод	0.10	-
633	354633.16	1186467.73	Геодезический метод	0.10	-
634	354623.06	1186476.67	Геодезический метод	0.10	-
635	354621.61	1186477.01	Геодезический метод	0.10	-
636	354620.17	1186476.61	Геодезический метод	0.10	-
637	354619.10	1186475.57	Геодезический метод	0.10	-
638	354618.67	1186474.14	Геодезический метод	0.10	-
639	354618.98	1186472.67	Геодезический метод	0.10	-
640	354619.57	1186471.86	Геодезический метод	0.10	-
641	354629.13	1186463.32	Геодезический метод	0.10	-
642	354629.50	1186461.03	Геодезический метод	0.10	-
643	354643.51	1186437.87	Геодезический метод	0.10	-
644	354657.55	1186406.17	Геодезический метод	0.10	-
645	354689.67	1186356.46	Геодезический метод	0.10	-
646	354728.64	1186299.87	Геодезический метод	0.10	-
647	354726.80	1186299.13	Геодезический метод	0.10	-

2. Сведения о характерных точках границ объекта					
Обозначение характерных точек границ	Координаты, м		Метод определения координат характерной точки	Средняя квадратическая погрешность положения характерной точки (M _t), м	Описание обозначения точки на местности (при наличии)
	X	Y			
1	2	3	4	5	6
648	354711.39	1186319.11	Геодезический метод	0.10	-
649	354695.49	1186338.39	Геодезический метод	0.10	-
650	354694.11	1186338.97	Геодезический метод	0.10	-
651	354671.89	1186338.01	Геодезический метод	0.10	-
652	354671.11	1186338.59	Геодезический метод	0.10	-
653	354646.22	1186319.18	Геодезический метод	0.10	-
654	354648.33	1186316.85	Геодезический метод	0.10	-
655	354649.73	1186316.33	Геодезический метод	0.10	-
656	354651.20	1186316.55	Геодезический метод	0.10	-
657	354666.24	1186327.73	Геодезический метод	0.10	-
658	354666.32	1186326.32	Геодезический метод	0.10	-
659	354666.81	1186325.36	Геодезический метод	0.10	-
660	354678.17	1186310.01	Геодезический метод	0.10	-
661	354679.52	1186309.37	Геодезический метод	0.10	-
662	354681.01	1186309.46	Геодезический метод	0.10	-
663	354681.97	1186309.99	Геодезический метод	0.10	-
664	354689.54	1186315.98	Геодезический метод	0.10	-
665	354687.95	1186318.03	Геодезический метод	0.10	-
666	354688.10	1186318.16	Геодезический метод	0.10	-
667	354686.31	1186320.47	Геодезический метод	0.10	-
668	354683.23	1186318.08	Геодезический метод	0.10	-
669	354683.60	1186317.65	Геодезический метод	0.10	-
670	354682.57	1186316.74	Геодезический метод	0.10	-
671	354682.14	1186317.27	Геодезический метод	0.10	-
672	354682.71	1186317.76	Геодезический метод	0.10	-

2. Сведения о характерных точках границ объекта					
Обозначение характерных точек границ	Координаты, м		Метод определения координат характерной точки	Средняя квадратическая погрешность положения характерной точки (Mt), м	Описание обозначения точки на местности (при наличии)
	X	Y			
1	2	3	4	5	6
673	354682.51	1186318.01	Геодезический метод	0.10	-
674	354680.67	1186316.59	Геодезический метод	0.10	-
675	354672.41	1186327.87	Геодезический метод	0.10	-
676	354673.32	1186332.07	Геодезический метод	0.10	-
677	354685.40	1186332.57	Геодезический метод	0.10	-
678	354688.85	1186335.24	Геодезический метод	0.10	-
679	354692.18	1186330.94	Геодезический метод	0.10	-
680	354693.24	1186331.79	Геодезический метод	0.10	-
681	354704.81	1186317.67	Геодезический метод	0.10	-
682	354703.42	1186316.50	Геодезический метод	0.10	-
683	354707.06	1186311.84	Геодезический метод	0.10	-
684	354708.56	1186312.98	Геодезический метод	0.10	-
685	354709.98	1186311.14	Геодезический метод	0.10	-
686	354708.36	1186310.16	Геодезический метод	0.10	-
687	354710.61	1186307.29	Геодезический метод	0.10	-
688	354711.38	1186307.81	Геодезический метод	0.10	-
689	354716.61	1186302.06	Геодезический метод	0.10	-
690	354715.44	1186301.09	Геодезический метод	0.10	-
691	354719.07	1186296.42	Геодезический метод	0.10	-
692	354720.53	1186297.49	Геодезический метод	0.10	-
693	354723.31	1186293.78	Геодезический метод	0.10	-
694	354730.17	1186283.62	Геодезический метод	0.10	-
695	354732.13	1186281.08	Геодезический метод	0.10	-
696	354731.42	1186280.53	Геодезический метод	0.10	-
697	354737.45	1186272.73	Геодезический метод	0.10	-

2. Сведения о характерных точках границ объекта					
Обозначение характерных точек границ	Координаты, м		Метод определения координат характерной точки	Средняя квадратическая погрешность положения характерной точки (Mt), м	Описание обозначения точки на местности (при наличии)
	X	Y			
1	2	3	4	5	6
698	354741.49	1186275.85	Геодезический метод	0.10	-
699	354742.10	1186277.22	Геодезический метод	0.10	-
700	354741.98	1186278.71	Геодезический метод	0.10	-
701	354741.47	1186279.61	Геодезический метод	0.10	-
702	354730.53	1186294.16	Геодезический метод	0.10	-
703	354732.17	1186294.82	Геодезический метод	0.10	-
704	354761.57	1186252.29	Геодезический метод	0.10	-
705	354754.33	1186209.25	Геодезический метод	0.10	-
706	354750.52	1186213.58	Геодезический метод	0.10	-
707	354749.14	1186214.16	Геодезический метод	0.10	-
708	354739.78	1186214.70	Геодезический метод	0.10	-
709	354739.87	1186216.30	Геодезический метод	0.10	-
710	354736.07	1186216.63	Геодезический метод	0.10	-
711	354735.95	1186215.01	Геодезический метод	0.10	-
712	354718.94	1186215.90	Геодезический метод	0.10	-
713	354705.84	1186227.39	Геодезический метод	0.10	-
714	354702.95	1186227.33	Геодезический метод	0.10	-
715	354701.77	1186225.90	Геодезический метод	0.10	-
716	354704.32	1186225.70	Геодезический метод	0.10	-
717	354704.01	1186221.12	Геодезический метод	0.10	-
718	354716.23	1186210.36	Геодезический метод	0.10	-
719	354717.42	1186209.97	Геодезический метод	0.10	-
720	354747.26	1186208.27	Геодезический метод	0.10	-
721	354753.11	1186201.48	Геодезический метод	0.10	-
722	354739.59	1186115.75	Геодезический метод	0.10	-

2. Сведения о характерных точках границ объекта					
Обозначение характерных точек границ	Координаты, м		Метод определения координат характерной точки	Средняя квадратическая погрешность положения характерной точки (Mt), м	Описание обозначения точки на местности (при наличии)
	X	Y			
1	2	3	4	5	6
723	354734.30	1186116.37	Геодезический метод	0.10	-
724	354730.19	1186116.85	Геодезический метод	0.10	-
725	354729.77	1186113.93	Геодезический метод	0.10	-
726	354730.13	1186113.88	Геодезический метод	0.10	-
727	354729.73	1186111.09	Геодезический метод	0.10	-
728	354733.63	1186110.41	Геодезический метод	0.10	-
729	354738.66	1186109.82	Геодезический метод	0.10	-
730	354736.01	1186092.87	Геодезический метод	0.10	-
731	354705.67	1186096.80	Геодезический метод	0.10	-
732	354706.09	1186100.04	Геодезический метод	0.10	-
733	354701.40	1186100.37	Геодезический метод	0.10	-
734	354701.55	1186102.08	Геодезический метод	0.10	-
735	354700.93	1186102.15	Геодезический метод	0.10	-
736	354700.09	1186100.15	Геодезический метод	0.10	-
737	354699.71	1186097.58	Геодезический метод	0.10	-
738	354694.14	1186098.31	Геодезический метод	0.10	-
739	354694.61	1186101.96	Геодезический метод	0.10	-
740	354694.29	1186102.88	Геодезический метод	0.10	-
741	354694.11	1186101.36	Геодезический метод	0.10	-
742	354690.67	1186101.82	Геодезический метод	0.10	-
743	354691.01	1186104.56	Геодезический метод	0.10	-
744	354690.12	1186104.31	Геодезический метод	0.10	-
745	354689.05	1186103.27	Геодезический метод	0.10	-
746	354688.42	1186101.31	Геодезический метод	0.10	-
747	354688.18	1186099.08	Геодезический метод	0.10	-

2. Сведения о характерных точках границ объекта					
Обозначение характерных точек границ	Координаты, м		Метод определения координат характерной точки	Средняя квадратическая погрешность положения характерной точки (Mt), м	Описание обозначения точки на местности (при наличии)
	X	Y			
1	2	3	4	5	6
748	354683.39	1186099.71	Геодезический метод	0.10	-
749	354684.06	1186105.37	Геодезический метод	0.10	-
750	354683.57	1186106.78	Геодезический метод	0.10	-
751	354681.67	1186107.88	Геодезический метод	0.10	-
752	354681.30	1186105.11	Геодезический метод	0.10	-
753	354678.11	1186105.52	Геодезический метод	0.10	-
754	354677.44	1186100.48	Геодезический метод	0.10	-
755	354662.57	1186102.40	Геодезический метод	0.10	-
756	354662.86	1186106.02	Геодезический метод	0.10	-
757	354662.40	1186110.62	Геодезический метод	0.10	-
758	354661.57	1186111.86	Геодезический метод	0.10	-
759	354659.95	1186112.55	Геодезический метод	0.10	-
760	354659.36	1186107.98	Геодезический метод	0.10	-
761	354656.65	1186108.35	Геодезический метод	0.10	-
762	354656.87	1186105.73	Геодезический метод	0.10	-
763	354656.62	1186103.18	Геодезический метод	0.10	-
764	354641.81	1186105.14	Геодезический метод	0.10	-
765	354643.89	1186109.95	Геодезический метод	0.10	-
766	354643.77	1186111.44	Геодезический метод	0.10	-
767	354641.81	1186113.27	Геодезический метод	0.10	-
768	354641.44	1186110.41	Геодезический метод	0.10	-
769	354638.43	1186110.81	Геодезический метод	0.10	-
770	354638.35	1186110.18	Геодезический метод	0.10	-
771	354637.57	1186110.28	Геодезический метод	0.10	-
772	354634.46	1186103.32	Геодезический метод	0.10	-

2. Сведения о характерных точках границ объекта					
Обозначение характерных точек границ	Координаты, м		Метод определения координат характерной точки	Средняя квадратическая погрешность положения характерной точки (Mt), м	Описание обозначения точки на местности (при наличии)
	X	Y			
1	2	3	4	5	6
773	354627.89	1186060.14	Геодезический метод	0.10	-
774	354622.90	1186060.86	Геодезический метод	0.10	-
775	354622.18	1186056.21	Геодезический метод	0.10	-
776	354622.58	1186056.15	Геодезический метод	0.10	-
777	354622.39	1186054.95	Геодезический метод	0.10	-
778	354627.00	1186054.20	Геодезический метод	0.10	-
779	354619.55	1186009.10	Геодезический метод	0.10	-
780	354617.18	1185994.89	Геодезический метод	0.10	-
781	354613.45	1185970.16	Геодезический метод	0.10	-
782	354609.26	1185970.78	Геодезический метод	0.10	-
783	354608.68	1185967.14	Геодезический метод	0.10	-
784	354608.42	1185967.19	Геодезический метод	0.10	-
785	354608.04	1185965.03	Геодезический метод	0.10	-
786	354612.56	1185964.22	Геодезический метод	0.10	-
787	354609.52	1185943.93	Геодезический метод	0.10	-
788	354555.33	1185950.64	Геодезический метод	0.10	-
789	354553.99	1185952.70	Геодезический метод	0.10	-
790	354557.94	1185975.67	Геодезический метод	0.10	-
791	354568.27	1185974.39	Геодезический метод	0.10	-
792	354568.73	1185977.95	Геодезический метод	0.10	-
793	354568.22	1185978.02	Геодезический метод	0.10	-
794	354568.53	1185980.36	Геодезический метод	0.10	-
795	354558.84	1185981.61	Геодезический метод	0.10	-
796	354559.34	1185985.49	Геодезический метод	0.10	-
797	354569.56	1185984.40	Геодезический метод	0.10	-

2. Сведения о характерных точках границ объекта

Обозначение характерных точек границ	Координаты, м		Метод определения координат характерной точки	Средняя квадратическая погрешность положения характерной точки (M _t), м	Описание обозначения точки на местности (при наличии)
	X	Y			
1	2	3	4	5	6
798	354570.33	1185990.26	Геодезический метод	0.10	-
799	354560.11	1185991.44	Геодезический метод	0.10	-
800	354561.39	1186001.45	Геодезический метод	0.10	-
801	354571.62	1186000.14	Геодезический метод	0.10	-
802	354572.40	1186006.04	Геодезический метод	0.10	-
803	354562.15	1186007.40	Геодезический метод	0.10	-
804	354563.13	1186015.03	Геодезический метод	0.10	-
805	354573.42	1186014.02	Геодезический метод	0.10	-
806	354574.15	1186019.89	Геодезический метод	0.10	-
807	354563.89	1186020.99	Геодезический метод	0.10	-
808	354565.84	1186034.92	Геодезический метод	0.10	-
809	354574.93	1186033.98	Геодезический метод	0.10	-
810	354575.64	1186039.85	Геодезический метод	0.10	-
811	354566.68	1186040.86	Геодезический метод	0.10	-
812	354569.94	1186063.79	Геодезический метод	0.10	-
813	354579.53	1186062.58	Геодезический метод	0.10	-
814	354579.80	1186064.78	Геодезический метод	0.10	-
815	354579.28	1186064.84	Геодезический метод	0.10	-
816	354579.73	1186068.56	Геодезический метод	0.10	-
817	354570.78	1186069.73	Геодезический метод	0.10	-
818	354574.36	1186095.87	Геодезический метод	0.10	-
819	354582.53	1186160.38	Геодезический метод	0.10	-
820	354572.33	1186201.80	Геодезический метод	0.10	-
821	354578.25	1186232.00	Геодезический метод	0.10	-
822	354595.63	1186344.22	Геодезический метод	0.10	-

2. Сведения о характерных точках границ объекта					
Обозначение характерных точек границ	Координаты, м		Метод определения координат характерной точки	Средняя квадратическая погрешность положения характерной точки (Mt), м	Описание обозначения точки на местности (при наличии)
	X	Y			
1	2	3	4	5	6
823	354614.15	1186338.44	Геодезический метод	0.10	-
824	354607.73	1186291.53	Геодезический метод	0.10	-
825	354608.07	1186290.27	Геодезический метод	0.10	-
826	354615.46	1186275.28	Геодезический метод	0.10	-
827	354615.42	1186274.07	Геодезический метод	0.10	-
828	354620.59	1186273.52	Геодезический метод	0.10	-
829	354621.00	1186277.61	Геодезический метод	0.10	-
830	354613.83	1186292.16	Геодезический метод	0.10	-
831	354615.31	1186306.46	Геодезический метод	0.10	-
832	354618.46	1186326.54	Геодезический метод	0.10	-
833	354617.92	1186326.62	Геодезический метод	0.10	-
834	354619.44	1186336.17	Геодезический метод	0.10	-
835	354619.82	1186336.10	Геодезический метод	0.10	-
836	354620.46	1186340.80	Геодезический метод	0.10	-
837	354618.86	1186343.21	Геодезический метод	0.10	-
838	354595.05	1186350.69	Геодезический метод	0.10	-
839	354587.82	1186360.71	Геодезический метод	0.10	-
840	354597.06	1186428.27	Геодезический метод	0.10	-
841	354604.93	1186432.57	Геодезический метод	0.10	-
842	354611.92	1186433.70	Геодезический метод	0.10	-
843	354613.11	1186434.60	Геодезический метод	0.10	-
844	354613.72	1186435.97	Геодезический метод	0.10	-
845	354613.60	1186437.46	Геодезический метод	0.10	-
846	354612.77	1186438.70	Геодезический метод	0.10	-
847	354611.45	1186439.39	Геодезический метод	0.10	-

2. Сведения о характерных точках границ объекта

Обозначение характерных точек границ	Координаты, м		Метод определения координат характерной точки	Средняя квадратическая погрешность положения характерной точки (Mt), м	Описание обозначения точки на местности (при наличии)
	X	Y			
1	2	3	4	5	6
848	354610.45	1186439.46	Геодезический метод	0.10	-
849	354602.91	1186438.27	Геодезический метод	0.10	-
850	354598.17	1186435.72	Геодезический метод	0.10	-
851	354604.62	1186478.19	Геодезический метод	0.10	-
852	354606.11	1186478.17	Геодезический метод	0.10	-
853	354607.43	1186478.86	Геодезический метод	0.10	-
854	354608.26	1186480.10	Геодезический метод	0.10	-
855	354608.38	1186481.59	Геодезический метод	0.10	-
856	354607.77	1186482.96	Геодезический метод	0.10	-
857	354606.58	1186483.86	Геодезический метод	0.10	-
858	354602.39	1186485.21	Геодезический метод	0.10	-
859	354600.92	1186484.93	Геодезический метод	0.10	-
860	354599.77	1186483.98	Геодезический метод	0.10	-
861	354599.22	1186482.56	Геодезический метод	0.10	-
862	354591.31	1186430.50	Геодезический метод	0.10	-
863	354581.69	1186359.80	Геодезический метод	0.10	-
864	354582.12	1186358.37	Геодезический метод	0.10	-
865	354590.05	1186347.36	Геодезический метод	0.10	-
866	354572.29	1186232.69	Геодезический метод	0.10	-
867	354566.62	1186203.84	Геодезический метод	0.10	-
868	354553.29	1186197.98	Геодезический метод	0.10	-
869	354552.36	1186191.58	Геодезический метод	0.10	-
870	354554.14	1186191.86	Геодезический метод	0.10	-
871	354567.20	1186197.55	Геодезический метод	0.10	-
872	354576.49	1186160.19	Геодезический метод	0.10	-

2. Сведения о характерных точках границ объекта					
Обозначение характерных точек границ	Координаты, м		Метод определения координат характерной точки	Средняя квадратическая погрешность положения характерной точки (Mt), м	Описание обозначения точки на местности (при наличии)
	X	Y			
1	2	3	4	5	6
873	354570.60	1186114.22	Геодезический метод	0.10	-
874	354564.70	1186117.14	Геодезический метод	0.10	-
875	354556.05	1186124.54	Геодезический метод	0.10	-
876	354555.67	1186121.92	Геодезический метод	0.10	-
877	354551.48	1186122.53	Геодезический метод	0.10	-
878	354551.70	1186120.77	Геодезический метод	0.10	-
879	354552.50	1186119.78	Геодезический метод	0.10	-
880	354561.54	1186112.01	Геодезический метод	0.10	-
881	354564.14	1186110.76	Геодезический метод	0.10	-
882	354564.85	1186110.67	Геодезический метод	0.10	-
883	354569.14	1186108.37	Геодезический метод	0.10	-
884	354569.90	1186108.26	Геодезический метод	0.10	-
885	354567.73	1186091.33	Геодезический метод	0.10	-
886	354557.54	1186018.64	Геодезический метод	0.10	-
887	354552.50	1185979.44	Геодезический метод	0.10	-
888	354548.17	1185954.29	Геодезический метод	0.10	-
889	354526.05	1185946.43	Геодезический метод	0.10	-
890	354524.98	1185945.39	Геодезический метод	0.10	-
891	354524.57	1185944.16	Геодезический метод	0.10	-
892	354512.95	1185861.36	Геодезический метод	0.10	-
893	354503.29	1185787.40	Геодезический метод	0.10	-
894	354498.82	1185751.52	Геодезический метод	0.10	-
895	354488.60	1185687.99	Геодезический метод	0.10	-
896	354479.63	1185622.67	Геодезический метод	0.10	-
897	354480.06	1185621.24	Геодезический метод	0.10	-

2. Сведения о характерных точках границ объекта

Обозначение характерных точек границ	Координаты, м		Метод определения координат характерной точки	Средняя квадратическая погрешность положения характерной точки (Mt), м	Описание обозначения точки на местности (при наличии)
	X	Y			
1	2	3	4	5	6
898	354481.13	1185620.20	Геодезический метод	0.10	-
899	354493.73	1185615.83	Геодезический метод	0.10	-
900	354494.05	1185622.04	Геодезический метод	0.10	-
901	354485.94	1185624.83	Геодезический метод	0.10	-
902	354495.00	1185690.10	Геодезический метод	0.10	-
903	354502.39	1185689.01	Геодезический метод	0.10	-
904	354503.23	1185694.88	Геодезический метод	0.10	-
905	354495.95	1185696.03	Геодезический метод	0.10	-
906	354504.75	1185750.58	Геодезический метод	0.10	-
907	354508.87	1185783.63	Геодезический метод	0.10	-
908	354514.38	1185782.80	Геодезический метод	0.10	-
909	354515.20	1185788.66	Геодезический метод	0.10	-
910	354509.63	1185789.59	Геодезический метод	0.10	-
911	354515.74	1185836.32	Геодезический метод	0.10	-
912	354520.85	1185835.66	Геодезический метод	0.10	-
913	354521.69	1185841.50	Геодезический метод	0.10	-
914	354516.51	1185842.27	Геодезический метод	0.10	-
915	354518.52	1185857.69	Геодезический метод	0.10	-
916	354523.93	1185857.09	Геодезический метод	0.10	-
917	354524.77	1185862.92	Геодезический метод	0.10	-
918	354519.32	1185863.64	Геодезический метод	0.10	-
919	354521.38	1185878.29	Геодезический метод	0.10	-
920	354534.74	1185884.95	Геодезический метод	0.10	-
921	354535.66	1185886.12	Геодезический метод	0.10	-
922	354537.13	1185894.54	Геодезический метод	0.10	-

2. Сведения о характерных точках границ объекта					
Обозначение характерных точек границ	Координаты, м		Метод определения координат характерной точки	Средняя квадратическая погрешность положения характерной точки (Mt), м	Описание обозначения точки на местности (при наличии)
	X	Y			
1	2	3	4	5	6
923	354533.83	1185895.06	Геодезический метод	0.10	-
924	354534.19	1185897.91	Геодезический метод	0.10	-
925	354532.75	1185897.51	Геодезический метод	0.10	-
926	354531.68	1185896.47	Геодезический метод	0.10	-
927	354531.31	1185895.53	Геодезический метод	0.10	-
928	354530.23	1185889.36	Геодезический метод	0.10	-
929	354522.39	1185885.49	Геодезический метод	0.10	-
930	354530.27	1185941.61	Геодезический метод	0.10	-
931	354549.60	1185948.43	Геодезический метод	0.10	-
932	354550.81	1185946.59	Геодезический метод	0.10	-
933	354556.50	1185925.47	Геодезический метод	0.10	-
934	354545.47	1185849.38	Геодезический метод	0.10	-
935	354533.20	1185760.69	Геодезический метод	0.10	-
936	354523.97	1185761.78	Геодезический метод	0.10	-
937	354523.17	1185755.91	Геодезический метод	0.10	-
938	354532.34	1185754.75	Геодезический метод	0.10	-
939	354521.73	1185685.86	Геодезический метод	0.10	-
940	354512.15	1185615.80	Геодезический метод	0.10	-
941	354504.52	1185618.43	Геодезический метод	0.10	-
942	354504.31	1185612.17	Геодезический метод	0.10	-
943	354511.86	1185609.55	Геодезический метод	0.10	-
944	354519.57	1185546.81	Геодезический метод	0.10	-
945	354527.37	1185481.36	Геодезический метод	0.10	-
946	354541.33	1185462.18	Геодезический метод	0.10	-
947	354544.82	1185428.58	Геодезический метод	0.10	-

2. Сведения о характерных точках границ объекта					
Обозначение характерных точек границ	Координаты, м		Метод определения координат характерной точки	Средняя квадратическая погрешность положения характерной точки (Mt), м	Описание обозначения точки на местности (при наличии)
	X	Y			
1	2	3	4	5	6
948	354541.49	1185418.13	Геодезический метод	0.10	-
949	354541.68	1185416.64	Геодезический метод	0.10	-
950	354542.56	1185415.44	Геодезический метод	0.10	-
951	354543.91	1185414.80	Геодезический метод	0.10	-
952	354545.40	1185414.89	Геодезический метод	0.10	-
953	354546.66	1185415.69	Геодезический метод	0.10	-
954	354547.31	1185416.76	Геодезический метод	0.10	-
955	354550.86	1185428.01	Геодезический метод	0.10	-
956	354547.51	1185460.80	Геодезический метод	0.10	-
957	354573.91	1185465.28	Геодезический метод	0.10	-
958	354575.10	1185466.18	Геодезический метод	0.10	-
959	354575.61	1185467.13	Геодезический метод	0.10	-
960	354579.76	1185479.05	Геодезический метод	0.10	-
961	354588.45	1185476.00	Геодезический метод	0.10	-
962	354590.32	1185481.61	Геодезический метод	0.10	-
963	354581.74	1185484.72	Геодезический метод	0.10	-
964	354584.89	1185493.69	Геодезический метод	0.10	-
965	354593.38	1185490.75	Геодезический метод	0.10	-
966	354594.07	1185492.83	Геодезический метод	0.10	-
967	354605.05	1185489.02	Геодезический метод	0.10	-
968	354605.39	1185491.05	Геодезический метод	0.10	-
969	354604.90	1185492.46	Геодезический метод	0.10	-
970	354603.79	1185493.46	Геодезический метод	0.10	-
971	354586.89	1185499.36	Геодезический метод	0.10	-
972	354590.39	1185509.25	Геодезический метод	0.10	-

2. Сведения о характерных точках границ объекта					
Обозначение характерных точек границ	Координаты, м		Метод определения координат характерной точки	Средняя квадратическая погрешность положения характерной точки (Mt), м	Описание обозначения точки на местности (при наличии)
	X	Y			
1	2	3	4	5	6
973	354601.02	1185507.63	Геодезический метод	0.10	-
974	354601.22	1185510.94	Геодезический метод	0.10	-
975	354598.31	1185511.14	Геодезический метод	0.10	-
976	354598.52	1185514.03	Геодезический метод	0.10	-
977	354592.47	1185514.99	Геодезический метод	0.10	-
978	354597.31	1185528.09	Геодезический метод	0.10	-
979	354605.74	1185548.55	Геодезический метод	0.10	-
980	354619.22	1185548.59	Геодезический метод	0.10	-
981	354619.19	1185554.51	Геодезический метод	0.10	-
982	354608.25	1185554.55	Геодезический метод	0.10	-
983	354613.46	1185566.86	Геодезический метод	0.10	-
984	354643.60	1185616.89	Геодезический метод	0.10	-
985	354675.74	1185661.76	Геодезический метод	0.10	-
986	354700.39	1185684.39	Геодезический метод	0.10	-
987	354746.78	1185726.22	Геодезический метод	0.10	-
988	354750.12	1185692.86	Геодезический метод	0.10	-
989	354753.35	1185665.65	Геодезический метод	0.10	-
990	354754.23	1185664.45	Геодезический метод	0.10	-
991	354755.58	1185663.81	Геодезический метод	0.10	-
992	354757.07	1185663.90	Геодезический метод	0.10	-
993	354758.33	1185664.70	Геодезический метод	0.10	-
994	354759.05	1185666.01	Геодезический метод	0.10	-
995	354759.13	1185667.01	Геодезический метод	0.10	-
996	354756.07	1185693.64	Геодезический метод	0.10	-
997	354752.34	1185730.90	Геодезический метод	0.10	-

2. Сведения о характерных точках границ объекта					
Обозначение характерных точек границ	Координаты, м		Метод определения координат характерной точки	Средняя квадратическая погрешность положения характерной точки (Mt), м	Описание обозначения точки на местности (при наличии)
	X	Y			
1	2	3	4	5	6
998	354783.25	1185750.97	Геодезический метод	0.10	-
999	354793.14	1185741.99	Геодезический метод	0.10	-
1000	354794.58	1185741.59	Геодезический метод	0.10	-
1001	354796.03	1185741.93	Геодезический метод	0.10	-
1002	354797.14	1185742.93	Геодезический метод	0.10	-
1003	354797.63	1185744.34	Геодезический метод	0.10	-
1004	354797.38	1185745.81	Геодезический метод	0.10	-
1005	354796.61	1185746.86	Геодезический метод	0.10	-
1006	354788.29	1185754.49	Геодезический метод	0.10	-
1007	354823.93	1185780.68	Геодезический метод	0.10	-
1008	354824.37	1185781.29	Геодезический метод	0.10	-
1009	354828.39	1185789.37	Геодезический метод	0.10	-
1010	354845.95	1185780.89	Геодезический метод	0.10	-
1011	354849.45	1185779.44	Геодезический метод	0.10	-
1012	354852.09	1185784.74	Геодезический метод	0.10	-
1013	354848.48	1185786.34	Геодезический метод	0.10	-
1014	354831.03	1185794.76	Геодезический метод	0.10	-
1015	354839.96	1185813.03	Геодезический метод	0.10	-
1016	354864.16	1185802.36	Геодезический метод	0.10	-
1017	354880.13	1185795.40	Геодезический метод	0.10	-
1018	354878.77	1185785.70	Геодезический метод	0.10	-
1019	354884.67	1185784.87	Геодезический метод	0.10	-
1020	354885.83	1185792.85	Геодезический метод	0.10	-
1021	354887.18	1185792.23	Геодезический метод	0.10	-
1022	354890.49	1185789.01	Геодезический метод	0.10	-

2. Сведения о характерных точках границ объекта					
Обозначение характерных точек границ	Координаты, м		Метод определения координат характерной точки	Средняя квадратическая погрешность положения характерной точки (Mt), м	Описание обозначения точки на местности (при наличии)
	X	Y			
1	2	3	4	5	6
1023	354884.02	1185723.18	Геодезический метод	0.10	-
1024	354885.02	1185705.23	Геодезический метод	0.10	-
1025	354885.79	1185703.95	Геодезический метод	0.10	-
1026	354887.08	1185703.21	Геодезический метод	0.10	-
1027	354888.58	1185703.18	Геодезический метод	0.10	-
1028	354889.90	1185703.87	Геодезический метод	0.10	-
1029	354890.73	1185705.11	Геодезический метод	0.10	-
1030	354890.89	1185706.10	Геодезический метод	0.10	-
1031	354890.02	1185723.32	Геодезический метод	0.10	-
1032	354895.99	1185783.65	Геодезический метод	0.10	-
1033	354900.40	1185779.48	Геодезический метод	0.10	-
1034	354901.56	1185779.16	Геодезический метод	0.10	-
1035	354901.99	1185782.50	Геодезический метод	0.10	-
1036	354904.84	1185782.11	Геодезический метод	0.10	-
1037	354904.09	1185784.14	Геодезический метод	0.10	-
1038	354896.75	1185791.29	Геодезический метод	0.10	-
1039	354897.26	1185796.52	Геодезический метод	0.10	-
1040	354915.35	1185808.18	Геодезический метод	0.10	-
1041	354916.07	1185809.49	Геодезический метод	0.10	-
1042	354916.07	1185810.99	Геодезический метод	0.10	-
1043	354915.35	1185812.30	Геодезический метод	0.10	-
1044	354914.09	1185813.10	Геодезический метод	0.10	-
1045	354912.60	1185813.19	Геодезический метод	0.10	-
1046	354911.66	1185812.84	Геодезический метод	0.10	-
1047	354898.02	1185804.12	Геодезический метод	0.10	-

2. Сведения о характерных точках границ объекта					
Обозначение характерных точек границ	Координаты, м		Метод определения координат характерной точки	Средняя квадратическая погрешность положения характерной точки (Mt), м	Описание обозначения точки на местности (при наличии)
	X	Y			
1	2	3	4	5	6
1048	354902.54	1185848.99	Геодезический метод	0.10	-
1049	354907.62	1185850.34	Геодезический метод	0.10	-
1050	354918.92	1185844.05	Геодезический метод	0.10	-
1051	354920.78	1185843.45	Геодезический метод	0.10	-
1052	354922.40	1185849.17	Геодезический метод	0.10	-
1053	354921.12	1185849.63	Геодезический метод	0.10	-
1054	354908.94	1185856.42	Геодезический метод	0.10	-
1055	354907.45	1185856.51	Геодезический метод	0.10	-
1056	354903.08	1185855.31	Геодезический метод	0.10	-
1057	354903.97	1185864.32	Геодезический метод	0.10	-
1058	354916.68	1185860.74	Геодезический метод	0.10	-
1059	354918.54	1185864.98	Геодезический метод	0.10	-
1060	354919.06	1185866.12	Геодезический метод	0.10	-
1061	354904.57	1185870.39	Геодезический метод	0.10	-
1062	354911.35	1185938.84	Геодезический метод	0.10	-
1063	354912.78	1185938.83	Геодезический метод	0.10	-
1064	354914.10	1185939.52	Геодезический метод	0.10	-
1065	354914.93	1185940.76	Геодезический метод	0.10	-
1066	354915.05	1185942.25	Геодезический метод	0.10	-
1067	354914.44	1185943.62	Геодезический метод	0.10	-
1068	354913.48	1185944.41	Геодезический метод	0.10	-
1069	354911.97	1185945.14	Геодезический метод	0.10	-
1070	354913.38	1185959.39	Геодезический метод	0.10	-
1071	354929.60	1185991.41	Геодезический метод	0.10	-
1072	354937.38	1185989.20	Геодезический метод	0.10	-

2. Сведения о характерных точках границ объекта

Обозначение характерных точек границ	Координаты, м		Метод определения координат характерной точки	Средняя квадратическая погрешность положения характерной точки (M _t), м	Описание обозначения точки на местности (при наличии)
	X	Y			
1	2	3	4	5	6
1073	354938.43	1185989.37	Геодезический метод	0.10	-
1074	354945.12	1185991.50	Геодезический метод	0.10	-
1075	354966.76	1185989.90	Геодезический метод	0.10	-
1076	354967.80	1185988.67	Геодезический метод	0.10	-
1077	354969.56	1185987.76	Геодезический метод	0.10	-
1078	355072.12	1185978.14	Геодезический метод	0.10	-
1079	355074.65	1185973.17	Геодезический метод	0.10	-
1080	355076.14	1185971.86	Геодезический метод	0.10	-
1081	355078.02	1185971.22	Геодезический метод	0.10	-
1082	355080.00	1185971.37	Геодезический метод	0.10	-
1083	355081.76	1185972.28	Геодезический метод	0.10	-
1084	355082.75	1185973.45	Геодезический метод	0.10	-
1085	355092.77	1185974.10	Геодезический метод	0.10	-
1086	355100.25	1185973.79	Геодезический метод	0.10	-
1087	355100.75	1185968.96	Геодезический метод	0.10	-
1088	355106.67	1185969.50	Геодезический метод	0.10	-
1089	355106.29	1185973.56	Геодезический метод	0.10	-
1090	355112.82	1185973.32	Геодезический метод	0.10	-
1091	355113.03	1185971.34	Геодезический метод	0.10	-
1092	355113.24	1185971.36	Геодезический метод	0.10	-
1093	355113.52	1185968.35	Геодезический метод	0.10	-
1094	355119.23	1185968.87	Геодезический метод	0.10	-
1095	355118.94	1185972.25	Геодезический метод	0.10	-
1096	355124.10	1185970.91	Геодезический метод	0.10	-
1097	355124.49	1185967.71	Геодезический метод	0.10	-

2. Сведения о характерных точках границ объекта					
Обозначение характерных точек границ	Координаты, м		Метод определения координат характерной точки	Средняя квадратическая погрешность положения характерной точки (Mt), м	Описание обозначения точки на местности (при наличии)
	X	Y			
1	2	3	4	5	6
1098	355130.37	1185968.27	Геодезический метод	0.10	-
1099	355129.74	1185974.28	Геодезический метод	0.10	-
1100	355128.91	1185975.52	Геодезический метод	0.10	-
1101	355127.59	1185976.21	Геодезический метод	0.10	-
1102	355115.76	1185979.22	Геодезический метод	0.10	-
1103	355092.67	1185980.10	Геодезический метод	0.10	-
1104	355082.54	1185979.44	Геодезический метод	0.10	-
1105	355079.78	1185985.25	Геодезический метод	0.10	-
1106	355078.50	1185986.77	Геодезический метод	0.10	-
1107	355076.74	1185987.68	Геодезический метод	0.10	-
1108	354971.29	1185997.57	Геодезический метод	0.10	-
1109	354970.30	1185997.55	Геодезический метод	0.10	-
1110	354968.42	1185996.91	Геодезический метод	0.10	-
1111	354967.22	1185995.86	Геодезический метод	0.10	-
1112	354944.45	1185997.52	Геодезический метод	0.10	-
1113	354937.41	1185995.34	Геодезический метод	0.10	-
1114	354931.30	1185997.17	Геодезический метод	0.10	-
1115	354933.14	1186014.79	Геодезический метод	0.10	-
1116	354934.68	1186024.91	Геодезический метод	0.10	-
1117	354935.93	1186036.97	Геодезический метод	0.10	-
1118	354939.25	1186062.04	Геодезический метод	0.10	-
1119	354955.73	1186059.65	Геодезический метод	0.10	-
1120	354960.86	1186057.65	Геодезический метод	0.10	-
1121	354962.99	1186057.36	Геодезический метод	0.10	-
1122	354963.22	1186059.17	Геодезический метод	0.10	-

2. Сведения о характерных точках границ объекта

Обозначение характерных точек границ	Координаты, м		Метод определения координат характерной точки	Средняя квадратическая погрешность положения характерной точки (Mt), м	Описание обозначения точки на местности (при наличии)
	X	Y			
1	2	3	4	5	6
1123	354969.11	1186058.42	Геодезический метод	0.10	-
1124	354969.24	1186059.43	Геодезический метод	0.10	-
1125	354968.52	1186060.74	Геодезический метод	0.10	-
1126	354967.49	1186061.45	Геодезический метод	0.10	-
1127	354956.87	1186065.55	Геодезический метод	0.10	-
1128	354940.11	1186067.98	Геодезический метод	0.10	-
1129	354941.13	1186075.55	Геодезический метод	0.10	-
1130	354940.64	1186076.96	Геодезический метод	0.10	-
1131	354939.53	1186077.96	Геодезический метод	0.10	-
1132	354938.08	1186078.30	Геодезический метод	0.10	-
1133	354936.64	1186077.90	Геодезический метод	0.10	-
1134	354935.57	1186076.86	Геодезический метод	0.10	-
1135	354935.16	1186075.68	Геодезический метод	0.10	-
1136	354934.96	1186074.29	Геодезический метод	0.10	-
1137	354923.05	1186075.73	Геодезический метод	0.10	-
1138	354922.80	1186073.88	Геодезический метод	0.10	-
1139	354916.86	1186074.72	Геодезический метод	0.10	-
1140	354917.00	1186072.22	Геодезический метод	0.10	-
1141	354917.77	1186070.94	Геодезический метод	0.10	-
1142	354919.06	1186070.20	Геодезический метод	0.10	-
1143	354934.11	1186068.35	Геодезический метод	0.10	-
1144	354932.75	1186059.08	Геодезический метод	0.10	-
1145	354921.12	1186060.22	Геодезический метод	0.10	-
1146	354920.35	1186054.32	Геодезический метод	0.10	-
1147	354931.94	1186053.13	Геодезический метод	0.10	-

2. Сведения о характерных точках границ объекта

Обозначение характерных точек границ	Координаты, м		Метод определения координат характерной точки	Средняя квадратическая погрешность положения характерной точки (Mt), м	Описание обозначения точки на местности (при наличии)
	X	Y			
1	2	3	4	5	6
1148	354929.96	1186037.60	Геодезический метод	0.10	-
1149	354929.13	1186029.54	Геодезический метод	0.10	-
1150	354916.84	1186034.77	Геодезический метод	0.10	-
1151	354916.09	1186034.79	Геодезический метод	0.10	-
1152	354910.47	1186033.91	Геодезический метод	0.10	-
1153	354909.49	1186034.04	Геодезический метод	0.10	-
1154	354908.97	1186035.65	Геодезический метод	0.10	-
1155	354910.03	1186044.94	Геодезический метод	0.10	-
1156	354906.97	1186045.38	Геодезический метод	0.10	-
1157	354905.11	1186047.55	Геодезический метод	0.10	-
1158	354890.69	1186092.02	Геодезический метод	0.10	-
1159	354890.54	1186093.99	Геодезический метод	0.10	-
1160	354899.85	1186094.72	Геодезический метод	0.10	-
1161	354914.24	1186091.63	Геодезический метод	0.10	-
1162	354915.07	1186097.75	Геодезический метод	0.10	-
1163	354918.01	1186097.35	Геодезический метод	0.10	-
1164	354918.24	1186098.90	Геодезический метод	0.10	-
1165	354931.46	1186097.14	Геодезический метод	0.10	-
1166	354932.88	1186097.60	Геодезический метод	0.10	-
1167	354939.89	1186103.93	Геодезический метод	0.10	-
1168	354957.34	1186107.99	Геодезический метод	0.10	-
1169	354990.25	1186111.45	Геодезический метод	0.10	-
1170	354989.15	1186110.53	Геодезический метод	0.10	-
1171	354988.60	1186109.14	Геодезический метод	0.10	-
1172	354988.79	1186107.65	Геодезический метод	0.10	-

2. Сведения о характерных точках границ объекта					
Обозначение характерных точек границ	Координаты, м		Метод определения координат характерной точки	Средняя квадратическая погрешность положения характерной точки (Mt), м	Описание обозначения точки на местности (при наличии)
	X	Y			
1	2	3	4	5	6
1173	354989.67	1186106.45	Геодезический метод	0.10	-
1174	354991.02	1186105.81	Геодезический метод	0.10	-
1175	355000.04	1186104.44	Геодезический метод	0.10	-
1176	355021.42	1186102.53	Геодезический метод	0.10	-
1177	355021.38	1186103.53	Геодезический метод	0.10	-
1178	355032.26	1186103.01	Геодезический метод	0.10	-
1179	355032.50	1186101.54	Геодезический метод	0.10	-
1180	355038.48	1186101.00	Геодезический метод	0.10	-
1181	355038.38	1186102.47	Геодезический метод	0.10	-
1182	355044.14	1186101.79	Геодезический метод	0.10	-
1183	355044.38	1186100.48	Геодезический метод	0.10	-
1184	355050.35	1186099.94	Геодезический метод	0.10	-
1185	355049.49	1186105.73	Геодезический метод	0.10	-
1186	355048.57	1186106.90	Геодезический метод	0.10	-
1187	355047.19	1186107.48	Геодезический метод	0.10	-
1188	355035.01	1186108.89	Геодезический метод	0.10	-
1189	355005.48	1186110.34	Геодезический метод	0.10	-
1190	355005.20	1186113.02	Геодезический метод	0.10	-
1191	355012.19	1186113.76	Геодезический метод	0.10	-
1192	355052.96	1186110.72	Геодезический метод	0.10	-
1193	355077.51	1186111.80	Геодезический метод	0.10	-
1194	355079.25	1186098.91	Геодезический метод	0.10	-
1195	355077.32	1186069.60	Геодезический метод	0.10	-
1196	355060.15	1186044.93	Геодезический метод	0.10	-
1197	355059.96	1186043.44	Геодезический метод	0.10	-

2. Сведения о характерных точках границ объекта					
Обозначение характерных точек границ	Координаты, м		Метод определения координат характерной точки	Средняя квадратическая погрешность положения характерной точки (Mt), м	Описание обозначения точки на местности (при наличии)
	X	Y			
1	2	3	4	5	6
1198	355060.97	1186035.11	Геодезический метод	0.10	-
1199	355060.02	1186035.06	Геодезический метод	0.10	-
1200	355060.06	1186031.59	Геодезический метод	0.10	-
1201	355059.19	1186031.59	Геодезический метод	0.10	-
1202	355059.21	1186026.99	Геодезический метод	0.10	-
1203	355060.08	1186026.99	Геодезический метод	0.10	-
1204	355060.16	1186023.21	Геодезический метод	0.10	-
1205	355065.07	1186023.34	Геодезический метод	0.10	-
1206	355066.39	1186024.03	Геодезический метод	0.10	-
1207	355067.22	1186025.27	Геодезический метод	0.10	-
1208	355067.38	1186026.34	Геодезический метод	0.10	-
1209	355067.35	1186032.31	Геодезический метод	0.10	-
1210	355066.06	1186043.04	Геодезический метод	0.10	-
1211	355079.31	1186061.98	Геодезический метод	0.10	-
1212	355080.32	1186059.19	Геодезический метод	0.10	-
1213	355081.39	1186058.15	Геодезический метод	0.10	-
1214	355082.83	1186057.75	Геодезический метод	0.10	-
1215	355110.18	1186058.18	Геодезический метод	0.10	-
1216	355110.30	1186053.23	Геодезический метод	0.10	-
1217	355108.23	1186053.30	Геодезический метод	0.10	-
1218	355108.22	1186051.96	Геодезический метод	0.10	-
1219	355107.45	1186051.13	Геодезический метод	0.10	-
1220	355107.41	1186050.21	Геодезический метод	0.10	-
1221	355106.86	1186050.21	Геодезический метод	0.10	-
1222	355106.88	1186047.47	Геодезический метод	0.10	-

2. Сведения о характерных точках границ объекта

Обозначение характерных точек границ	Координаты, м		Метод определения координат характерной точки	Средняя квадратическая погрешность положения характерной точки (Mt), м	Описание обозначения точки на местности (при наличии)
	X	Y			
1	2	3	4	5	6
1223	355110.48	1186047.21	Геодезический метод	0.10	-
1224	355110.64	1186042.82	Геодезический метод	0.10	-
1225	355106.91	1186042.57	Геодезический метод	0.10	-
1226	355106.93	1186039.85	Геодезический метод	0.10	-
1227	355107.55	1186039.85	Геодезический метод	0.10	-
1228	355107.56	1186038.97	Геодезический метод	0.10	-
1229	355108.34	1186038.11	Геодезический метод	0.10	-
1230	355108.35	1186036.70	Геодезический метод	0.10	-
1231	355110.70	1186036.81	Геодезический метод	0.10	-
1232	355110.57	1186029.41	Геодезический метод	0.10	-
1233	355104.54	1186029.96	Геодезический метод	0.10	-
1234	355104.54	1186027.78	Геодезический метод	0.10	-
1235	355105.14	1186027.71	Геодезический метод	0.10	-
1236	355105.15	1186026.80	Геодезический метод	0.10	-
1237	355105.92	1186025.98	Геодезический метод	0.10	-
1238	355105.93	1186024.06	Геодезический метод	0.10	-
1239	355110.55	1186023.37	Геодезический метод	0.10	-
1240	355110.63	1186015.32	Геодезический метод	0.10	-
1241	355107.08	1186015.11	Геодезический метод	0.10	-
1242	355107.18	1186012.59	Геодезический метод	0.10	-
1243	355107.71	1186012.57	Геодезический метод	0.10	-
1244	355107.77	1186011.62	Геодезический метод	0.10	-
1245	355108.56	1186010.86	Геодезический метод	0.10	-
1246	355108.50	1186009.24	Геодезический метод	0.10	-
1247	355114.35	1186009.50	Геодезический метод	0.10	-

2. Сведения о характерных точках границ объекта					
Обозначение характерных точек границ	Координаты, м		Метод определения координат характерной точки	Средняя квадратическая погрешность положения характерной точки (Mt), м	Описание обозначения точки на местности (при наличии)
	X	Y			
1	2	3	4	5	6
1248	355115.67	1186010.19	Геодезический метод	0.10	-
1249	355116.50	1186011.43	Геодезический метод	0.10	-
1250	355116.66	1186012.51	Геодезический метод	0.10	-
1251	355116.52	1186026.04	Геодезический метод	0.10	-
1252	355116.75	1186039.96	Геодезический метод	0.10	-
1253	355116.01	1186061.98	Геодезический метод	0.10	-
1254	355115.29	1186063.29	Геодезический метод	0.10	-
1255	355114.03	1186064.09	Геодезический метод	0.10	-
1256	355112.97	1186064.23	Геодезический метод	0.10	-
1257	355085.03	1186063.78	Геодезический метод	0.10	-
1258	355083.29	1186068.96	Геодезический метод	0.10	-
1259	355085.05	1186095.67	Геодезический метод	0.10	-
1260	355085.25	1186083.76	Геодезический метод	0.10	-
1261	355085.92	1186082.42	Геодезический метод	0.10	-
1262	355088.43	1186081.39	Геодезический метод	0.10	-
1263	355094.24	1186081.78	Геодезический метод	0.10	-
1264	355095.38	1186082.55	Геодезический метод	0.10	-
1265	355093.42	1186082.51	Геодезический метод	0.10	-
1266	355093.18	1186087.64	Геодезический метод	0.10	-
1267	355091.15	1186087.53	Геодезический метод	0.10	-
1268	355090.98	1186101.41	Геодезический метод	0.10	-
1269	355102.31	1186101.85	Геодезический метод	0.10	-
1270	355102.71	1186099.22	Геодезический метод	0.10	-
1271	355108.28	1186099.47	Геодезический метод	0.10	-
1272	355108.31	1186102.13	Геодезический метод	0.10	-

2. Сведения о характерных точках границ объекта					
Обозначение характерных точек границ	Координаты, м		Метод определения координат характерной точки	Средняя квадратическая погрешность положения характерной точки (Mt), м	Описание обозначения точки на местности (при наличии)
	X	Y			
1	2	3	4	5	6
1273	355119.65	1186102.75	Геодезический метод	0.10	-
1274	355119.75	1186101.13	Геодезический метод	0.10	-
1275	355125.68	1186101.38	Геодезический метод	0.10	-
1276	355125.54	1186106.44	Геодезический метод	0.10	-
1277	355124.41	1186113.85	Геодезический метод	0.10	-
1278	355179.32	1186115.72	Геодезический метод	0.10	-
1279	355169.63	1186111.97	Геодезический метод	0.10	-
1280	355168.65	1186110.84	Геодезический метод	0.10	-
1281	355168.34	1186109.37	Геодезический метод	0.10	-
1282	355169.26	1186090.56	Геодезический метод	0.10	-
1283	355169.56	1186089.87	Геодезический метод	0.10	-
1284	355180.87	1186073.18	Геодезический метод	0.10	-
1285	355206.24	1186040.81	Геодезический метод	0.10	-
1286	355207.46	1186039.96	Геодезический метод	0.10	-
1287	355208.95	1186039.80	Геодезический метод	0.10	-
1288	355210.33	1186040.38	Геодезический метод	0.10	-
1289	355211.25	1186041.55	Геодезический метод	0.10	-
1290	355211.50	1186043.02	Геодезический метод	0.10	-
1291	355211.01	1186044.43	Геодезический метод	0.10	-
1292	355185.73	1186076.71	Геодезический метод	0.10	-
1293	355175.09	1186092.41	Геодезический метод	0.10	-
1294	355174.43	1186107.46	Геодезический метод	0.10	-
1295	355187.39	1186112.41	Геодезический метод	0.10	-
1296	355188.41	1186113.50	Геодезический метод	0.10	-
1297	355188.78	1186114.95	Геодезический метод	0.10	-

2. Сведения о характерных точках границ объекта					
Обозначение характерных точек границ	Координаты, м		Метод определения координат характерной точки	Средняя квадратическая погрешность положения характерной точки (Mt), м	Описание обозначения точки на местности (при наличии)
	X	Y			
1	2	3	4	5	6
1298	355188.57	1186116.16	Геодезический метод	0.10	-
1299	355249.68	1186119.11	Геодезический метод	0.10	-
1300	355296.31	1186127.22	Геодезический метод	0.10	-
1301	355298.74	1186108.57	Геодезический метод	0.10	-
1302	355301.50	1186087.37	Геодезический метод	0.10	-
1303	355302.38	1186086.17	Геодезический метод	0.10	-
1304	355303.73	1186085.53	Геодезический метод	0.10	-
1305	355305.22	1186085.62	Геодезический метод	0.10	-
1306	355306.48	1186086.42	Геодезический метод	0.10	-
1307	355307.20	1186087.73	Геодезический метод	0.10	-
1308	355307.28	1186088.73	Геодезический метод	0.10	-
1309	355302.23	1186128.25	Геодезический метод	0.10	-
1310	355308.97	1186129.42	Геодезический метод	0.10	-
1311	355339.27	1186135.49	Геодезический метод	0.10	-
1312	355340.98	1186127.36	Геодезический метод	0.10	-
1313	355341.96	1186126.23	Геодезический метод	0.10	-
1314	355343.36	1186125.71	Геодезический метод	0.10	-
1315	355344.83	1186125.93	Геодезический метод	0.10	-
1316	355346.02	1186126.83	Геодезический метод	0.10	-
1317	355346.63	1186128.20	Геодезический метод	0.10	-
1318	355346.63	1186129.20	Геодезический метод	0.10	-
1319	355345.15	1186136.67	Геодезический метод	0.10	-
1320	355385.30	1186144.71	Геодезический метод	0.10	-
1321	355386.94	1186137.27	Геодезический метод	0.10	-
1322	355392.77	1186138.31	Геодезический метод	0.10	-

2. Сведения о характерных точках границ объекта					
Обозначение характерных точек границ	Координаты, м		Метод определения координат характерной точки	Средняя квадратическая погрешность положения характерной точки (Mt), м	Описание обозначения точки на местности (при наличии)
	X	Y			
1	2	3	4	5	6
1323	355391.18	1186145.89	Геодезический метод	0.10	-
1324	355442.58	1186156.19	Геодезический метод	0.10	-
1325	355453.34	1186158.50	Геодезический метод	0.10	-
1326	355453.78	1186156.77	Геодезический метод	0.10	-
1327	355454.76	1186155.64	Геодезический метод	0.10	-
1328	355456.16	1186155.12	Геодезический метод	0.10	-
1329	355457.63	1186155.34	Геодезический метод	0.10	-
1330	355458.82	1186156.24	Геодезический метод	0.10	-
1331	355459.43	1186157.61	Геодезический метод	0.10	-
1332	355459.43	1186158.61	Геодезический метод	0.10	-
1333	355459.21	1186159.77	Геодезический метод	0.10	-
1334	355505.11	1186169.64	Геодезический метод	0.10	-
1335	355543.09	1186173.56	Геодезический метод	0.10	-
1336	355572.83	1186172.64	Геодезический метод	0.10	-
1337	355585.69	1186172.03	Геодезический метод	0.10	-
1338	355584.94	1186153.00	Геодезический метод	0.10	-
1339	355585.46	1186152.34	Геодезический метод	0.10	-
1340	355590.46	1186152.19	Геодезический метод	0.10	-
1341	355590.87	1186153.37	Геодезический метод	0.10	-
1342	355591.69	1186171.76	Геодезический метод	0.10	-
1343	355611.38	1186171.02	Геодезический метод	0.10	-
1344	355611.25	1186166.23	Геодезический метод	0.10	-
1345	355608.20	1186162.24	Геодезический метод	0.10	-
1346	355607.94	1186161.01	Геодезический метод	0.10	-
1347	355613.41	1186160.81	Геодезический метод	0.10	-

2. Сведения о характерных точках границ объекта					
Обозначение характерных точек границ	Координаты, м		Метод определения координат характерной точки	Средняя квадратическая погрешность положения характерной точки (Mt), м	Описание обозначения точки на местности (при наличии)
	X	Y			
1	2	3	4	5	6
1348	355613.37	1186159.20	Геодезический метод	0.10	-
1349	355616.96	1186163.94	Геодезический метод	0.10	-
1350	355617.22	1186165.19	Геодезический метод	0.10	-
1351	355617.38	1186170.77	Геодезический метод	0.10	-
1352	355733.20	1186165.00	Геодезический метод	0.10	-
1353	355733.06	1186159.76	Геодезический метод	0.10	-
1354	355732.73	1186154.23	Геодезический метод	0.10	-
1355	355737.10	1186153.99	Геодезический метод	0.10	-
1356	355737.08	1186152.64	Геодезический метод	0.10	-
1357	355738.33	1186152.61	Геодезический метод	0.10	-
1358	355738.68	1186153.83	Геодезический метод	0.10	-
1359	355739.06	1186159.62	Геодезический метод	0.10	-
1360	355739.20	1186164.65	Геодезический метод	0.10	-
1361	355742.32	1186164.50	Геодезический метод	0.10	-
1362	355743.70	1186165.08	Геодезический метод	0.10	-
1363	355744.62	1186166.25	Геодезический метод	0.10	-
1364	355744.87	1186167.72	Геодезический метод	0.10	-
1365	355744.37	1186169.15	Геодезический метод	0.10	-
1366	355744.37	1186170.64	Геодезический метод	0.10	-
1367	355743.65	1186171.95	Геодезический метод	0.10	-
1368	355742.39	1186172.75	Геодезический метод	0.10	-
1369	355741.56	1186172.89	Геодезический метод	0.10	-
1370	355676.86	1186176.23	Геодезический метод	0.10	-
1371	355601.66	1186179.14	Геодезический метод	0.10	-
1372	355588.03	1186179.99	Геодезический метод	0.10	-

2. Сведения о характерных точках границ объекта					
Обозначение характерных точек границ	Координаты, м		Метод определения координат характерной точки	Средняя квадратическая погрешность положения характерной точки (Mt), м	Описание обозначения точки на местности (при наличии)
	X	Y			
1	2	3	4	5	6
1373	355588.15	1186187.64	Геодезический метод	0.10	-
1374	355582.20	1186187.78	Геодезический метод	0.10	-
1375	355582.03	1186180.36	Геодезический метод	0.10	-
1376	355562.09	1186181.56	Геодезический метод	0.10	-
1377	355542.88	1186179.57	Геодезический метод	0.10	-
1378	355541.80	1186179.61	Геодезический метод	0.10	-
1379	355541.84	1186180.93	Геодезический метод	0.10	-
1380	355547.74	1186186.33	Геодезический метод	0.10	-
1381	355548.23	1186187.74	Геодезический метод	0.10	-
1382	355546.35	1186210.38	Геодезический метод	0.10	-
1383	355545.52	1186211.62	Геодезический метод	0.10	-
1384	355544.20	1186212.31	Геодезический метод	0.10	-
1385	355542.70	1186212.28	Геодезический метод	0.10	-
1386	355541.41	1186211.54	Геодезический метод	0.10	-
1387	355540.64	1186210.26	Геодезический метод	0.10	-
1388	355540.51	1186209.26	Геодезический метод	0.10	-
1389	355542.13	1186189.23	Геодезический метод	0.10	-
1390	355536.44	1186184.07	Геодезический метод	0.10	-
1391	355535.89	1186182.68	Геодезический метод	0.10	-
1392	355535.81	1186179.81	Геодезический метод	0.10	-
1393	355517.14	1186180.37	Геодезический метод	0.10	-
1394	355489.21	1186174.88	Геодезический метод	0.10	-
1395	355452.69	1186168.12	Геодезический метод	0.10	-
1396	355451.25	1186175.86	Геодезический метод	0.10	-
1397	355445.38	1186174.67	Геодезический метод	0.10	-

2. Сведения о характерных точках границ объекта					
Обозначение характерных точек границ	Координаты, м		Метод определения координат характерной точки	Средняя квадратическая погрешность положения характерной точки (Mt), м	Описание обозначения точки на местности (при наличии)
	X	Y			
1	2	3	4	5	6
1398	355446.79	1186166.99	Геодезический метод	0.10	-
1399	355389.83	1186155.99	Геодезический метод	0.10	-
1400	355401.19	1186159.76	Геодезический метод	0.10	-
1401	355402.21	1186160.85	Геодезический метод	0.10	-
1402	355402.58	1186162.30	Геодезический метод	0.10	-
1403	355401.51	1186166.52	Геодезический метод	0.10	-
1404	355395.72	1186165.39	Геодезический метод	0.10	-
1405	355395.98	1186164.29	Геодезический метод	0.10	-
1406	355388.44	1186161.84	Геодезический метод	0.10	-
1407	355387.93	1186163.85	Геодезический метод	0.10	-
1408	355382.14	1186162.70	Геодезический метод	0.10	-
1409	355382.61	1186160.38	Геодезический метод	0.10	-
1410	355377.15	1186159.42	Геодезический метод	0.10	-
1411	355376.58	1186161.60	Геодезический метод	0.10	-
1412	355370.80	1186160.46	Геодезический метод	0.10	-
1413	355371.26	1186158.27	Геодезический метод	0.10	-
1414	355368.50	1186157.67	Геодезический метод	0.10	-
1415	355368.00	1186159.90	Геодезический метод	0.10	-
1416	355363.50	1186159.01	Геодезический метод	0.10	-
1417	355362.20	1186158.56	Геодезический метод	0.10	-
1418	355346.79	1186163.66	Геодезический метод	0.10	-
1419	355348.59	1186191.54	Геодезический метод	0.10	-
1420	355359.63	1186195.24	Геодезический метод	0.10	-
1421	355359.15	1186201.18	Геодезический метод	0.10	-
1422	355345.23	1186196.74	Геодезический метод	0.10	-

2. Сведения о характерных точках границ объекта					
Обозначение характерных точек границ	Координаты, м		Метод определения координат характерной точки	Средняя квадратическая погрешность положения характерной точки (Mt), м	Описание обозначения точки на местности (при наличии)
	X	Y			
1	2	3	4	5	6
1423	355342.15	1186196.69	Геодезический метод	0.10	-
1424	355340.71	1186158.66	Геодезический метод	0.10	-
1425	355343.11	1186158.57	Геодезический метод	0.10	-
1426	355365.21	1186151.24	Геодезический метод	0.10	-
1427	355314.89	1186141.39	Геодезический метод	0.10	-
1428	355274.52	1186133.73	Геодезический метод	0.10	-
1429	355276.91	1186140.53	Геодезический метод	0.10	-
1430	355276.66	1186142.00	Геодезический метод	0.10	-
1431	355275.74	1186143.17	Геодезический метод	0.10	-
1432	355274.36	1186143.75	Геодезический метод	0.10	-
1433	355267.93	1186144.37	Геодезический метод	0.10	-
1434	355266.90	1186159.66	Геодезический метод	0.10	-
1435	355267.37	1186168.16	Геодезический метод	0.10	-
1436	355266.76	1186169.53	Геодезический метод	0.10	-
1437	355265.34	1186170.46	Геодезический метод	0.10	-
1438	355265.68	1186167.85	Геодезический метод	0.10	-
1439	355261.38	1186167.28	Геодезический метод	0.10	-
1440	355260.89	1186159.53	Геодезический метод	0.10	-
1441	355262.24	1186140.76	Геодезический метод	0.10	-
1442	355263.01	1186139.48	Геодезический метод	0.10	-
1443	355264.30	1186138.74	Геодезический метод	0.10	-
1444	355269.76	1186138.17	Геодезический метод	0.10	-
1445	355267.65	1186132.43	Геодезический метод	0.10	-
1446	355251.20	1186129.45	Геодезический метод	0.10	-
1447	355236.79	1186128.70	Геодезический метод	0.10	-

2. Сведения о характерных точках границ объекта					
Обозначение характерных точек границ	Координаты, м		Метод определения координат характерной точки	Средняя квадратическая погрешность положения характерной точки (Mt), м	Описание обозначения точки на местности (при наличии)
	X	Y			
1	2	3	4	5	6
1448	355211.73	1186127.79	Геодезический метод	0.10	-
1449	355187.88	1186126.59	Геодезический метод	0.10	-
1450	355189.23	1186131.03	Геодезический метод	0.10	-
1451	355184.79	1186133.81	Геодезический метод	0.10	-
1452	355183.97	1186133.24	Геодезический метод	0.10	-
1453	355183.37	1186132.15	Геодезический метод	0.10	-
1454	355181.46	1186126.28	Геодезический метод	0.10	-
1455	355158.58	1186125.25	Геодезический метод	0.10	-
1456	355158.38	1186132.74	Геодезический метод	0.10	-
1457	355152.45	1186132.52	Геодезический метод	0.10	-
1458	355152.58	1186124.96	Геодезический метод	0.10	-
1459	355115.22	1186123.09	Геодезический метод	0.10	-
1460	355114.80	1186131.05	Геодезический метод	0.10	-
1461	355108.89	1186130.84	Геодезический метод	0.10	-
1462	355109.22	1186122.94	Геодезический метод	0.10	-
1463	355079.48	1186122.20	Геодезический метод	0.10	-
1464	355054.61	1186121.21	Геодезический метод	0.10	-
1465	355058.83	1186128.80	Геодезический метод	0.10	-
1466	355052.00	1186128.76	Геодезический метод	0.10	-
1467	355047.65	1186121.12	Геодезический метод	0.10	-
1468	355032.29	1186122.12	Геодезический метод	0.10	-
1469	355035.88	1186146.29	Геодезический метод	0.10	-
1470	355040.45	1186174.56	Геодезический метод	0.10	-
1471	355063.09	1186173.45	Геодезический метод	0.10	-
1472	355068.17	1186173.12	Геодезический метод	0.10	-

2. Сведения о характерных точках границ объекта					
Обозначение характерных точек границ	Координаты, м		Метод определения координат характерной точки	Средняя квадратическая погрешность положения характерной точки (Mt), м	Описание обозначения точки на местности (при наличии)
	X	Y			
1	2	3	4	5	6
1473	355069.55	1186173.70	Геодезический метод	0.10	-
1474	355070.47	1186174.87	Геодезический метод	0.10	-
1475	355070.72	1186175.86	Геодезический метод	0.10	-
1476	355071.63	1186183.75	Геодезический метод	0.10	-
1477	355083.12	1186187.22	Геодезический метод	0.10	-
1478	355084.23	1186188.22	Геодезический метод	0.10	-
1479	355084.72	1186189.63	Геодезический метод	0.10	-
1480	355084.69	1186195.59	Геодезический метод	0.10	-
1481	355078.78	1186195.63	Геодезический метод	0.10	-
1482	355078.75	1186192.12	Геодезический метод	0.10	-
1483	355067.38	1186188.66	Геодезический метод	0.10	-
1484	355066.31	1186187.62	Геодезический метод	0.10	-
1485	355065.89	1186186.35	Геодезический метод	0.10	-
1486	355065.08	1186179.31	Геодезический метод	0.10	-
1487	355037.36	1186180.64	Геодезический метод	0.10	-
1488	355036.01	1186180.00	Геодезический метод	0.10	-
1489	355035.13	1186178.80	Геодезический метод	0.10	-
1490	355029.93	1186147.09	Геодезический метод	0.10	-
1491	355026.29	1186122.59	Геодезический метод	0.10	-
1492	355025.46	1186122.67	Геодезический метод	0.10	-
1493	355027.93	1186157.61	Геодезический метод	0.10	-
1494	355027.32	1186158.98	Геодезический метод	0.10	-
1495	355026.13	1186159.88	Геодезический метод	0.10	-
1496	355024.66	1186160.10	Геодезический метод	0.10	-
1497	355023.26	1186159.58	Геодезический метод	0.10	-

2. Сведения о характерных точках границ объекта					
Обозначение характерных точек границ	Координаты, м		Метод определения координат характерной точки	Средняя квадратическая погрешность положения характерной точки (Mt), м	Описание обозначения точки на местности (при наличии)
	X	Y			
1	2	3	4	5	6
1498	355022.28	1186158.45	Геодезический метод	0.10	-
1499	355021.97	1186157.21	Геодезический метод	0.10	-
1500	355019.48	1186123.28	Геодезический метод	0.10	-
1501	355001.42	1186125.27	Геодезический метод	0.10	-
1502	354959.15	1186128.80	Геодезический метод	0.10	-
1503	354957.75	1186128.28	Геодезический метод	0.10	-
1504	354937.00	1186109.42	Геодезический метод	0.10	-
1505	354918.25	1186105.06	Геодезический метод	0.10	-
1506	354890.24	1186109.14	Геодезический метод	0.10	-
1507	354890.12	1186124.19	Геодезический метод	0.10	-
1508	354893.66	1186193.47	Геодезический метод	0.10	-
1509	354896.22	1186193.38	Геодезический метод	0.10	-
1510	354911.81	1186191.45	Геодезический метод	0.10	-
1511	354929.90	1186189.50	Геодезический метод	0.10	-
1512	354944.73	1186187.52	Геодезический метод	0.10	-
1513	354946.04	1186185.68	Геодезический метод	0.10	-
1514	354939.88	1186141.16	Геодезический метод	0.10	-
1515	354940.31	1186139.73	Геодезический метод	0.10	-
1516	354941.38	1186138.69	Геодезический метод	0.10	-
1517	354942.82	1186138.29	Геодезический метод	0.10	-
1518	354944.27	1186138.63	Геодезический метод	0.10	-
1519	354945.38	1186139.63	Геодезический метод	0.10	-
1520	354945.84	1186140.79	Геодезический метод	0.10	-
1521	354952.17	1186186.70	Геодезический метод	0.10	-
1522	354951.68	1186188.11	Геодезический метод	0.10	-

2. Сведения о характерных точках границ объекта					
Обозначение характерных точек границ	Координаты, м		Метод определения координат характерной точки	Средняя квадратическая погрешность положения характерной точки (Mt), м	Описание обозначения точки на местности (при наличии)
	X	Y			
1	2	3	4	5	6
1523	354950.07	1186190.36	Геодезический метод	0.10	-
1524	354953.70	1186195.85	Геодезический метод	0.10	-
1525	354961.90	1186254.01	Геодезический метод	0.10	-
1526	354993.35	1186253.92	Геодезический метод	0.10	-
1527	355005.27	1186253.59	Геодезический метод	0.10	-
1528	355005.27	1186248.99	Геодезический метод	0.10	-
1529	355006.09	1186247.54	Геодезический метод	0.10	-
1530	355007.12	1186247.52	Геодезический метод	0.10	-
1531	355007.13	1186249.95	Геодезический метод	0.10	-
1532	355007.57	1186249.96	Геодезический метод	0.10	-
1533	355007.58	1186249.64	Геодезический метод	0.10	-
1534	355010.35	1186249.64	Геодезический метод	0.10	-
1535	355010.34	1186250.09	Геодезический метод	0.10	-
1536	355011.22	1186250.09	Геодезический метод	0.10	-
1537	355011.27	1186253.41	Геодезический метод	0.10	-
1538	355029.54	1186252.84	Геодезический метод	0.10	-
1539	355029.33	1186247.45	Геодезический метод	0.10	-
1540	355035.24	1186247.42	Геодезический метод	0.10	-
1541	355035.55	1186252.82	Геодезический метод	0.10	-
1542	355076.32	1186253.13	Геодезический метод	0.10	-
1543	355076.17	1186247.91	Геодезический метод	0.10	-
1544	355076.84	1186246.57	Геодезический метод	0.10	-
1545	355077.55	1186246.07	Геодезический метод	0.10	-
1546	355080.70	1186246.04	Геодезический метод	0.10	-
1547	355081.85	1186247.31	Геодезический метод	0.10	-

2. Сведения о характерных точках границ объекта					
Обозначение характерных точек границ	Координаты, м		Метод определения координат характерной точки	Средняя квадратическая погрешность положения характерной точки (Mt), м	Описание обозначения точки на местности (при наличии)
	X	Y			
1	2	3	4	5	6
1548	355082.10	1186248.28	Геодезический метод	0.10	-
1549	355082.34	1186253.16	Геодезический метод	0.10	-
1550	355116.67	1186253.00	Геодезический метод	0.10	-
1551	355116.81	1186249.82	Геодезический метод	0.10	-
1552	355122.66	1186249.61	Геодезический метод	0.10	-
1553	355122.67	1186252.95	Геодезический метод	0.10	-
1554	355136.66	1186252.80	Геодезический метод	0.10	-
1555	355136.77	1186249.63	Геодезический метод	0.10	-
1556	355142.04	1186249.64	Геодезический метод	0.10	-
1557	355142.74	1186249.66	Геодезический метод	0.10	-
1558	355142.66	1186252.78	Геодезический метод	0.10	-
1559	355149.48	1186252.75	Геодезический метод	0.10	-
1560	355149.49	1186248.38	Геодезический метод	0.10	-
1561	355150.16	1186247.04	Геодезический метод	0.10	-
1562	355151.50	1186246.17	Геодезический метод	0.10	-
1563	355151.52	1186249.03	Геодезический метод	0.10	-
1564	355155.43	1186249.02	Геодезический метод	0.10	-
1565	355155.49	1186252.72	Геодезический метод	0.10	-
1566	355168.56	1186252.65	Геодезический метод	0.10	-
1567	355168.62	1186249.14	Геодезический метод	0.10	-
1568	355169.22	1186249.85	Геодезический метод	0.10	-
1569	355171.71	1186249.83	Геодезический метод	0.10	-
1570	355172.41	1186248.88	Геодезический метод	0.10	-
1571	355174.32	1186248.83	Геодезический метод	0.10	-
1572	355174.53	1186249.88	Геодезический метод	0.10	-

2. Сведения о характерных точках границ объекта					
Обозначение характерных точек границ	Координаты, м		Метод определения координат характерной точки	Средняя квадратическая погрешность положения характерной точки (Mt), м	Описание обозначения точки на местности (при наличии)
	X	Y			
1	2	3	4	5	6
1573	355174.56	1186252.66	Геодезический метод	0.10	-
1574	355183.83	1186252.74	Геодезический метод	0.10	-
1575	355186.57	1186253.04	Геодезический метод	0.10	-
1576	355187.26	1186247.81	Геодезический метод	0.10	-
1577	355192.02	1186248.28	Геодезический метод	0.10	-
1578	355191.91	1186249.33	Геодезический метод	0.10	-
1579	355193.02	1186249.44	Геодезический метод	0.10	-
1580	355192.53	1186253.69	Геодезический метод	0.10	-
1581	355210.60	1186255.66	Геодезический метод	0.10	-
1582	355211.25	1186250.22	Геодезический метод	0.10	-
1583	355215.20	1186250.67	Геодезический метод	0.10	-
1584	355215.50	1186247.96	Геодезический метод	0.10	-
1585	355216.33	1186248.48	Геодезический метод	0.10	-
1586	355217.05	1186249.79	Геодезический метод	0.10	-
1587	355217.13	1186250.79	Геодезический метод	0.10	-
1588	355216.57	1186256.32	Геодезический метод	0.10	-
1589	355225.30	1186257.25	Геодезический метод	0.10	-
1590	355225.76	1186252.65	Геодезический метод	0.10	-
1591	355226.53	1186251.37	Геодезический метод	0.10	-
1592	355227.98	1186250.62	Геодезический метод	0.10	-
1593	355227.67	1186253.43	Геодезический метод	0.10	-
1594	355231.61	1186253.85	Геодезический метод	0.10	-
1595	355231.26	1186257.91	Геодезический метод	0.10	-
1596	355241.51	1186259.01	Геодезический метод	0.10	-
1597	355241.82	1186255.02	Геодезический метод	0.10	-

2. Сведения о характерных точках границ объекта					
Обозначение характерных точек границ	Координаты, м		Метод определения координат характерной точки	Средняя квадратическая погрешность положения характерной точки (Mt), м	Описание обозначения точки на местности (при наличии)
	X	Y			
1	2	3	4	5	6
1598	355246.17	1186255.48	Геодезический метод	0.10	-
1599	355246.46	1186252.90	Геодезический метод	0.10	-
1600	355247.58	1186254.29	Геодезический метод	0.10	-
1601	355247.73	1186255.53	Геодезический метод	0.10	-
1602	355247.48	1186259.69	Геодезический метод	0.10	-
1603	355281.60	1186263.46	Геодезический метод	0.10	-
1604	355281.90	1186261.10	Геодезический метод	0.10	-
1605	355280.60	1186260.35	Геодезический метод	0.10	-
1606	355279.99	1186259.34	Геодезический метод	0.10	-
1607	355282.68	1186259.61	Геодезический метод	0.10	-
1608	355283.21	1186255.24	Геодезический метод	0.10	-
1609	355286.41	1186255.83	Геодезический метод	0.10	-
1610	355287.60	1186256.73	Геодезический метод	0.10	-
1611	355288.24	1186258.85	Геодезический метод	0.10	-
1612	355287.57	1186264.10	Геодезический метод	0.10	-
1613	355317.70	1186267.40	Геодезический метод	0.10	-
1614	355318.64	1186267.92	Геодезический метод	0.10	-
1615	355321.69	1186270.23	Геодезический метод	0.10	-
1616	355329.33	1186276.53	Геодезический метод	0.10	-
1617	355351.35	1186278.94	Геодезический метод	0.10	-
1618	355368.79	1186280.58	Геодезический метод	0.10	-
1619	355369.97	1186270.53	Геодезический метод	0.10	-
1620	355370.80	1186270.67	Геодезический метод	0.10	-
1621	355371.47	1186270.64	Геодезический метод	0.10	-
1622	355371.97	1186270.48	Геодезический метод	0.10	-

2. Сведения о характерных точках границ объекта					
Обозначение характерных точек границ	Координаты, м		Метод определения координат характерной точки	Средняя квадратическая погрешность положения характерной точки (Mt), м	Описание обозначения точки на местности (при наличии)
	X	Y			
1	2	3	4	5	6
1623	355372.47	1186270.06	Геодезический метод	0.10	-
1624	355372.76	1186269.43	Геодезический метод	0.10	-
1625	355374.45	1186269.62	Геодезический метод	0.10	-
1626	355374.68	1186270.18	Геодезический метод	0.10	-
1627	355375.03	1186270.67	Геодезический метод	0.10	-
1628	355375.84	1186271.35	Геодезический метод	0.10	-
1629	355374.76	1186281.25	Геодезический метод	0.10	-
1630	355400.13	1186284.16	Геодезический метод	0.10	-
1631	355400.68	1186277.01	Геодезический метод	0.10	-
1632	355400.99	1186270.18	Геодезический метод	0.10	-
1633	355404.22	1186270.46	Геодезический метод	0.10	-
1634	355404.54	1186267.48	Геодезический метод	0.10	-
1635	355405.90	1186268.17	Геодезический метод	0.10	-
1636	355406.89	1186270.40	Геодезический метод	0.10	-
1637	355406.66	1186277.50	Геодезический метод	0.10	-
1638	355406.10	1186284.83	Геодезический метод	0.10	-
1639	355440.77	1186288.59	Геодезический метод	0.10	-
1640	355441.73	1186281.24	Геодезический метод	0.10	-
1641	355442.48	1186272.89	Геодезический метод	0.10	-
1642	355442.73	1186272.48	Геодезический метод	0.10	-
1643	355448.22	1186273.07	Геодезический метод	0.10	-
1644	355448.33	1186274.08	Геодезический метод	0.10	-
1645	355447.70	1186281.80	Геодезический метод	0.10	-
1646	355446.73	1186289.26	Геодезический метод	0.10	-
1647	355488.38	1186294.02	Геодезический метод	0.10	-

2. Сведения о характерных точках границ объекта					
Обозначение характерных точек границ	Координаты, м		Метод определения координат характерной точки	Средняя квадратическая погрешность положения характерной точки (M _t), м	Описание обозначения точки на местности (при наличии)
	X	Y			
1	2	3	4	5	6
1648	355543.40	1186299.35	Геодезический метод	0.10	-
1649	355551.96	1186300.30	Геодезический метод	0.10	-
1650	355553.51	1186288.44	Геодезический метод	0.10	-
1651	355554.86	1186287.01	Геодезический метод	0.10	-
1652	355554.60	1186289.42	Геодезический метод	0.10	-
1653	355559.27	1186289.95	Геодезический метод	0.10	-
1654	355557.92	1186300.98	Геодезический метод	0.10	-
1655	355596.30	1186305.39	Геодезический метод	0.10	-
1656	355596.80	1186302.64	Геодезический метод	0.10	-
1657	355596.73	1186299.29	Геодезический метод	0.10	-
1658	355581.15	1186297.14	Геодезический метод	0.10	-
1659	355579.93	1186296.29	Геодезический метод	0.10	-
1660	355579.26	1186294.95	Геодезический метод	0.10	-
1661	355579.40	1186292.15	Геодезический метод	0.10	-
1662	355579.94	1186290.78	Геодезический метод	0.10	-
1663	355581.28	1186290.93	Геодезический метод	0.10	-
1664	355581.11	1186292.42	Геодезический метод	0.10	-
1665	355588.05	1186293.19	Геодезический метод	0.10	-
1666	355588.17	1186292.10	Геодезический метод	0.10	-
1667	355591.11	1186292.49	Геодезический метод	0.10	-
1668	355591.03	1186293.18	Геодезический метод	0.10	-
1669	355591.41	1186293.22	Геодезический метод	0.10	-
1670	355591.49	1186292.54	Геодезический метод	0.10	-
1671	355594.41	1186292.93	Геодезический метод	0.10	-
1672	355594.30	1186293.88	Геодезический метод	0.10	-

2. Сведения о характерных точках границ объекта					
Обозначение характерных точек границ	Координаты, м		Метод определения координат характерной точки	Средняя квадратическая погрешность положения характерной точки (Mt), м	Описание обозначения точки на местности (при наличии)
	X	Y			
1	2	3	4	5	6
1673	355601.23	1186294.64	Геодезический метод	0.10	-
1674	355601.39	1186293.15	Геодезический метод	0.10	-
1675	355602.50	1186293.27	Геодезический метод	0.10	-
1676	355602.74	1186293.71	Геодезический метод	0.10	-
1677	355608.84	1186294.11	Геодезический метод	0.10	-
1678	355613.23	1186296.28	Геодезический метод	0.10	-
1679	355622.38	1186298.40	Геодезический метод	0.10	-
1680	355623.49	1186299.40	Геодезический метод	0.10	-
1681	355623.98	1186300.81	Геодезический метод	0.10	-
1682	355623.16	1186308.36	Геодезический метод	0.10	-
1683	355639.97	1186310.19	Геодезический метод	0.10	-
1684	355640.30	1186305.66	Геодезический метод	0.10	-
1685	355633.97	1186303.27	Геодезический метод	0.10	-
1686	355632.99	1186302.14	Геодезический метод	0.10	-
1687	355632.68	1186300.67	Геодезический метод	0.10	-
1688	355634.53	1186268.22	Геодезический метод	0.10	-
1689	355635.30	1186266.94	Геодезический метод	0.10	-
1690	355636.59	1186266.20	Геодезический метод	0.10	-
1691	355637.68	1186266.10	Геодезический метод	0.10	-
1692	355641.25	1186266.43	Геодезический метод	0.10	-
1693	355638.92	1186286.55	Геодезический метод	0.10	-
1694	355639.45	1186286.61	Геодезический метод	0.10	-
1695	355638.80	1186298.74	Геодезический метод	0.10	-
1696	355642.20	1186299.97	Геодезический метод	0.10	-
1697	355650.10	1186287.84	Геодезический метод	0.10	-

2. Сведения о характерных точках границ объекта					
Обозначение характерных точек границ	Координаты, м		Метод определения координат характерной точки	Средняя квадратическая погрешность положения характерной точки (Mt), м	Описание обозначения точки на местности (при наличии)
	X	Y			
1	2	3	4	5	6
1698	355650.14	1186287.51	Геодезический метод	0.10	-
1699	355651.54	1186285.29	Геодезический метод	0.10	-
1700	355656.60	1186280.01	Геодезический метод	0.10	-
1701	355659.57	1186277.36	Геодезический метод	0.10	-
1702	355658.88	1186276.60	Геодезический метод	0.10	-
1703	355659.35	1186276.23	Геодезический метод	0.10	-
1704	355659.10	1186275.92	Геодезический метод	0.10	-
1705	355659.77	1186275.40	Геодезический метод	0.10	-
1706	355663.50	1186275.85	Геодезический метод	0.10	-
1707	355662.12	1186282.67	Геодезический метод	0.10	-
1708	355661.51	1186283.57	Геодезический метод	0.10	-
1709	355656.01	1186289.31	Геодезический метод	0.10	-
1710	355646.39	1186304.58	Геодезический метод	0.10	-
1711	355645.94	1186310.86	Геодезический метод	0.10	-
1712	355711.36	1186318.45	Геодезический метод	0.10	-
1713	355761.19	1186333.59	Геодезический метод	0.10	-
1714	355811.59	1186349.61	Геодезический метод	0.10	-
1715	355903.39	1186396.76	Геодезический метод	0.10	-
1716	355904.31	1186397.93	Геодезический метод	0.10	-
1717	355904.56	1186399.40	Геодезический метод	0.10	-
1718	355904.07	1186400.81	Геодезический метод	0.10	-
1719	355902.96	1186401.81	Геодезический метод	0.10	-
1720	355901.51	1186402.15	Геодезический метод	0.10	-
1721	355900.29	1186401.87	Геодезический метод	0.10	-
1722	355892.17	1186397.69	Геодезический метод	0.10	-

2. Сведения о характерных точках границ объекта

Обозначение характерных точек границ	Координаты, м		Метод определения координат характерной точки	Средняя квадратическая погрешность положения характерной точки (Mt), м	Описание обозначения точки на местности (при наличии)
	X	Y			
1	2	3	4	5	6
1723	355873.53	1186505.51	Геодезический метод	0.10	-
1724	355895.15	1186505.75	Геодезический метод	0.10	-
1725	355905.98	1186506.10	Геодезический метод	0.10	-
1726	355906.20	1186505.35	Геодезический метод	0.10	-
1727	355911.96	1186506.31	Геодезический метод	0.10	-
1728	355911.33	1186509.93	Геодезический метод	0.10	-
1729	355910.61	1186511.24	Геодезический метод	0.10	-
1730	355909.35	1186512.04	Геодезический метод	0.10	-
1731	355908.26	1186512.18	Геодезический метод	0.10	-
1732	355894.93	1186511.74	Геодезический метод	0.10	-
1733	355872.50	1186511.51	Геодезический метод	0.10	-
1734	355853.34	1186623.69	Геодезический метод	0.10	-
1735	355859.66	1186629.63	Геодезический метод	0.10	-
1736	355905.01	1186627.53	Геодезический метод	0.10	-
1737	355951.45	1186625.82	Геодезический метод	0.10	-
1738	355999.75	1186623.64	Геодезический метод	0.10	-
1739	356022.54	1186623.16	Геодезический метод	0.10	-
1740	356023.86	1186623.85	Геодезический метод	0.10	-
1741	356024.69	1186625.09	Геодезический метод	0.10	-
1742	356024.81	1186626.58	Геодезический метод	0.10	-
1743	356024.20	1186627.95	Геодезический метод	0.10	-
1744	356023.01	1186628.85	Геодезический метод	0.10	-
1745	356022.04	1186629.08	Геодезический метод	0.10	-
1746	356002.92	1186629.56	Геодезический метод	0.10	-
1747	356003.14	1186634.91	Геодезический метод	0.10	-

2. Сведения о характерных точках границ объекта					
Обозначение характерных точек границ	Координаты, м		Метод определения координат характерной точки	Средняя квадратическая погрешность положения характерной точки (Mt), м	Описание обозначения точки на местности (при наличии)
	X	Y			
1	2	3	4	5	6
1748	355997.21	1186635.13	Геодезический метод	0.10	-
1749	355996.92	1186629.77	Геодезический метод	0.10	-
1750	355954.65	1186631.68	Геодезический метод	0.10	-
1751	355960.11	1186732.50	Геодезический метод	0.10	-
1752	355961.14	1186746.33	Геодезический метод	0.10	-
1753	355964.63	1186805.41	Геодезический метод	0.10	-
1754	355966.94	1186852.36	Геодезический метод	0.10	-
1755	355984.12	1186851.92	Геодезический метод	0.10	-
1756	355984.01	1186841.67	Геодезический метод	0.10	-
1757	355989.92	1186841.51	Геодезический метод	0.10	-
1758	355990.13	1186851.78	Геодезический метод	0.10	-
1759	356003.96	1186851.53	Геодезический метод	0.10	-
1760	356003.83	1186841.13	Геодезический метод	0.10	-
1761	356009.76	1186840.97	Геодезический метод	0.10	-
1762	356009.96	1186851.37	Геодезический метод	0.10	-
1763	356012.36	1186851.30	Геодезический метод	0.10	-
1764	356012.20	1186840.90	Геодезический метод	0.10	-
1765	356018.12	1186840.74	Геодезический метод	0.10	-
1766	356018.36	1186851.13	Геодезический метод	0.10	-
1767	356023.74	1186851.00	Геодезический метод	0.10	-
1768	356023.33	1186840.60	Геодезический метод	0.10	-
1769	356029.29	1186840.49	Геодезический метод	0.10	-
1770	356029.74	1186850.86	Геодезический метод	0.10	-
1771	356046.81	1186850.43	Геодезический метод	0.10	-
1772	356046.83	1186840.06	Геодезический метод	0.10	-

2. Сведения о характерных точках границ объекта					
Обозначение характерных точек границ	Координаты, м		Метод определения координат характерной точки	Средняя квадратическая погрешность положения характерной точки (Mt), м	Описание обозначения точки на местности (при наличии)
	X	Y			
1	2	3	4	5	6
1773	356052.76	1186839.96	Геодезический метод	0.10	-
1774	356052.81	1186850.29	Геодезический метод	0.10	-
1775	356064.05	1186850.03	Геодезический метод	0.10	-
1776	356063.80	1186840.03	Геодезический метод	0.10	-
1777	356064.62	1186840.00	Геодезический метод	0.10	-
1778	356064.60	1186839.54	Геодезический метод	0.10	-
1779	356069.75	1186839.48	Геодезический метод	0.10	-
1780	356070.05	1186849.90	Геодезический метод	0.10	-
1781	356084.20	1186849.67	Геодезический метод	0.10	-
1782	356084.09	1186839.08	Геодезический метод	0.10	-
1783	356090.02	1186838.96	Геодезический метод	0.10	-
1784	356090.20	1186849.55	Геодезический метод	0.10	-
1785	356102.25	1186849.28	Геодезический метод	0.10	-
1786	356103.57	1186849.97	Геодезический метод	0.10	-
1787	356104.40	1186851.21	Геодезический метод	0.10	-
1788	356104.52	1186852.70	Геодезический метод	0.10	-
1789	356103.91	1186854.07	Геодезический метод	0.10	-
1790	356102.72	1186854.97	Геодезический метод	0.10	-
1791	356101.75	1186855.20	Геодезический метод	0.10	-
1792	356092.08	1186855.49	Геодезический метод	0.10	-
1793	356092.44	1186862.93	Геодезический метод	0.10	-
1794	356086.51	1186863.09	Геодезический метод	0.10	-
1795	356086.08	1186855.64	Геодезический метод	0.10	-
1796	356069.06	1186855.92	Геодезический метод	0.10	-
1797	356068.93	1186860.40	Геодезический метод	0.10	-

2. Сведения о характерных точках границ объекта					
Обозначение характерных точек границ	Координаты, м		Метод определения координат характерной точки	Средняя квадратическая погрешность положения характерной точки (Mt), м	Описание обозначения точки на местности (при наличии)
	X	Y			
1	2	3	4	5	6
1798	356067.58	1186863.85	Геодезический метод	0.10	-
1799	356067.52	1186869.88	Геодезический метод	0.10	-
1800	356065.40	1186869.94	Геодезический метод	0.10	-
1801	356065.40	1186869.64	Геодезический метод	0.10	-
1802	356064.97	1186869.65	Геодезический метод	0.10	-
1803	356065.00	1186870.61	Геодезический метод	0.10	-
1804	356061.59	1186870.70	Геодезический метод	0.10	-
1805	356061.58	1186866.27	Геодезический метод	0.10	-
1806	356052.94	1186866.23	Геодезический метод	0.10	-
1807	356052.89	1186870.31	Геодезический метод	0.10	-
1808	356050.89	1186870.37	Геодезический метод	0.10	-
1809	356050.88	1186870.04	Геодезический метод	0.10	-
1810	356050.49	1186870.05	Геодезический метод	0.10	-
1811	356050.52	1186871.00	Геодезический метод	0.10	-
1812	356046.96	1186871.10	Геодезический метод	0.10	-
1813	356046.94	1186866.36	Геодезический метод	0.10	-
1814	356038.62	1186866.76	Геодезический метод	0.10	-
1815	356038.61	1186870.68	Геодезический метод	0.10	-
1816	356036.41	1186870.74	Геодезический метод	0.10	-
1817	356036.40	1186870.43	Геодезический метод	0.10	-
1818	356036.02	1186870.44	Геодезический метод	0.10	-
1819	356036.05	1186871.40	Геодезический метод	0.10	-
1820	356032.70	1186871.49	Геодезический метод	0.10	-
1821	356032.61	1186866.96	Геодезический метод	0.10	-
1822	356024.28	1186867.12	Геодезический метод	0.10	-

2. Сведения о характерных точках границ объекта					
Обозначение характерных точек границ	Координаты, м		Метод определения координат характерной точки	Средняя квадратическая погрешность положения характерной точки (Mt), м	Описание обозначения точки на местности (при наличии)
	X	Y			
1	2	3	4	5	6
1823	356024.28	1186871.71	Геодезический метод	0.10	-
1824	356022.08	1186871.77	Геодезический метод	0.10	-
1825	356022.05	1186870.82	Геодезический метод	0.10	-
1826	356021.67	1186870.84	Геодезический метод	0.10	-
1827	356021.68	1186871.13	Геодезический метод	0.10	-
1828	356018.37	1186871.22	Геодезический метод	0.10	-
1829	356018.27	1186863.56	Геодезический метод	0.10	-
1830	356018.94	1186862.22	Геодезический метод	0.10	-
1831	356020.16	1186861.37	Геодезический метод	0.10	-
1832	356021.22	1186861.18	Геодезический метод	0.10	-
1833	356035.51	1186860.90	Геодезический метод	0.10	-
1834	356049.86	1186860.22	Геодезический метод	0.10	-
1835	356062.55	1186860.27	Геодезический метод	0.10	-
1836	356063.03	1186859.06	Геодезический метод	0.10	-
1837	356063.06	1186856.05	Геодезический метод	0.10	-
1838	356017.22	1186857.16	Геодезический метод	0.10	-
1839	356015.17	1186860.93	Геодезический метод	0.10	-
1840	356015.34	1186864.80	Геодезический метод	0.10	-
1841	356009.40	1186864.96	Геодезический метод	0.10	-
1842	356009.18	1186859.63	Геодезический метод	0.10	-
1843	356010.27	1186857.37	Геодезический метод	0.10	-
1844	355992.03	1186857.74	Геодезический метод	0.10	-
1845	355993.22	1186858.40	Геодезический метод	0.10	-
1846	355994.20	1186860.38	Геодезический метод	0.10	-
1847	355994.30	1186864.11	Геодезический метод	0.10	-

2. Сведения о характерных точках границ объекта					
Обозначение характерных точек границ	Координаты, м		Метод определения координат характерной точки	Средняя квадратическая погрешность положения характерной точки (Mt), м	Описание обозначения точки на местности (при наличии)
	X	Y			
1	2	3	4	5	6
1848	355988.36	1186864.25	Геодезический метод	0.10	-
1849	355988.33	1186863.61	Геодезический метод	0.10	-
1850	355982.01	1186863.56	Геодезический метод	0.10	-
1851	355981.91	1186866.01	Геодезический метод	0.10	-
1852	355975.95	1186866.08	Геодезический метод	0.10	-
1853	355976.13	1186858.15	Геодезический метод	0.10	-
1854	355967.10	1186858.36	Геодезический метод	0.10	-
1855	355967.16	1186896.27	Геодезический метод	0.10	-
1856	355971.77	1186896.43	Геодезический метод	0.10	-
1857	355976.16	1186897.98	Геодезический метод	0.10	-
1858	355976.04	1186901.03	Геодезический метод	0.10	-
1859	355974.92	1186902.30	Геодезический метод	0.10	-
1860	355974.81	1186903.81	Геодезический метод	0.10	-
1861	355970.55	1186902.34	Геодезический метод	0.10	-
1862	355967.18	1186902.27	Геодезический метод	0.10	-
1863	355967.20	1186907.43	Геодезический метод	0.10	-
1864	355986.49	1186927.18	Геодезический метод	0.10	-
1865	355993.19	1186920.81	Геодезический метод	0.10	-
1866	355997.45	1186924.92	Геодезический метод	0.10	-
1867	355990.69	1186931.47	Геодезический метод	0.10	-
1868	355995.82	1186936.70	Геодезический метод	0.10	-
1869	356002.58	1186930.28	Геодезический метод	0.10	-
1870	356003.73	1186931.43	Геодезический метод	0.10	-
1871	356004.95	1186930.22	Геодезический метод	0.10	-
1872	356006.89	1186932.17	Геодезический метод	0.10	-

2. Сведения о характерных точках границ объекта					
Обозначение характерных точек границ	Координаты, м		Метод определения координат характерной точки	Средняя квадратическая погрешность положения характерной точки (Mt), м	Описание обозначения точки на местности (при наличии)
	X	Y			
1	2	3	4	5	6
1873	356005.68	1186933.38	Геодезический метод	0.10	-
1874	356006.77	1186934.49	Геодезический метод	0.10	-
1875	356003.23	1186938.05	Геодезический метод	0.10	-
1876	356000.02	1186940.99	Геодезический метод	0.10	-
1877	356012.49	1186953.73	Геодезический метод	0.10	-
1878	356026.53	1186953.47	Геодезический метод	0.10	-
1879	356026.36	1186944.55	Геодезический метод	0.10	-
1880	356030.79	1186944.46	Геодезический метод	0.10	-
1881	356030.77	1186943.44	Геодезический метод	0.10	-
1882	356032.06	1186943.41	Геодезический метод	0.10	-
1883	356032.28	1186944.47	Геодезический метод	0.10	-
1884	356032.53	1186953.34	Геодезический метод	0.10	-
1885	356035.63	1186953.26	Геодезический метод	0.10	-
1886	356035.30	1186943.35	Геодезический метод	0.10	-
1887	356036.13	1186943.33	Геодезический метод	0.10	-
1888	356036.15	1186944.35	Геодезический метод	0.10	-
1889	356039.70	1186944.25	Геодезический метод	0.10	-
1890	356039.69	1186943.69	Геодезический метод	0.10	-
1891	356041.27	1186943.65	Геодезический метод	0.10	-
1892	356041.64	1186953.18	Геодезический метод	0.10	-
1893	356048.05	1186953.10	Геодезический метод	0.10	-
1894	356047.93	1186943.50	Геодезический метод	0.10	-
1895	356052.63	1186943.40	Геодезический метод	0.10	-
1896	356052.64	1186943.93	Геодезический метод	0.10	-
1897	356053.87	1186943.90	Геодезический метод	0.10	-

2. Сведения о характерных точках границ объекта					
Обозначение характерных точек границ	Координаты, м		Метод определения координат характерной точки	Средняя квадратическая погрешность положения характерной точки (Mt), м	Описание обозначения точки на местности (при наличии)
	X	Y			
1	2	3	4	5	6
1898	356054.05	1186952.86	Геодезический метод	0.10	-
1899	356062.61	1186952.46	Геодезический метод	0.10	-
1900	356075.04	1186952.23	Геодезический метод	0.10	-
1901	356074.92	1186945.40	Геодезический метод	0.10	-
1902	356078.27	1186945.33	Геодезический метод	0.10	-
1903	356078.18	1186943.29	Геодезический метод	0.10	-
1904	356079.87	1186943.24	Геодезический метод	0.10	-
1905	356080.84	1186945.12	Геодезический метод	0.10	-
1906	356081.05	1186952.12	Геодезический метод	0.10	-
1907	356101.91	1186951.62	Геодезический метод	0.10	-
1908	356101.59	1186942.69	Геодезический метод	0.10	-
1909	356107.50	1186942.55	Геодезический метод	0.10	-
1910	356107.90	1186951.39	Геодезический метод	0.10	-
1911	356114.02	1186951.11	Геодезический метод	0.10	-
1912	356127.79	1186951.06	Геодезический метод	0.10	-
1913	356141.85	1186950.84	Геодезический метод	0.10	-
1914	356143.17	1186951.53	Геодезический метод	0.10	-
1915	356144.00	1186952.77	Геодезический метод	0.10	-
1916	356144.12	1186954.26	Геодезический метод	0.10	-
1917	356143.51	1186955.63	Геодезический метод	0.10	-
1918	356142.32	1186956.53	Геодезический метод	0.10	-
1919	356141.35	1186956.76	Геодезический метод	0.10	-
1920	356127.84	1186957.06	Геодезический метод	0.10	-
1921	356117.10	1186957.10	Геодезический метод	0.10	-
1922	356117.40	1186966.25	Геодезический метод	0.10	-

2. Сведения о характерных точках границ объекта					
Обозначение характерных точек границ	Координаты, м		Метод определения координат характерной точки	Средняя квадратическая погрешность положения характерной точки (Mt), м	Описание обозначения точки на местности (при наличии)
	X	Y			
1	2	3	4	5	6
1923	356111.46	1186966.34	Геодезический метод	0.10	-
1924	356111.10	1186957.25	Геодезический метод	0.10	-
1925	356106.59	1186957.46	Геодезический метод	0.10	-
1926	356106.50	1186966.52	Геодезический метод	0.10	-
1927	356100.58	1186966.67	Геодезический метод	0.10	-
1928	356100.59	1186957.66	Геодезический метод	0.10	-
1929	356091.67	1186957.88	Геодезический метод	0.10	-
1930	356091.64	1186966.86	Геодезический метод	0.10	-
1931	356085.73	1186966.96	Геодезический метод	0.10	-
1932	356085.67	1186958.02	Геодезический метод	0.10	-
1933	356062.21	1186958.48	Геодезический метод	0.10	-
1934	356062.42	1186967.60	Геодезический метод	0.10	-
1935	356056.48	1186967.74	Геодезический метод	0.10	-
1936	356056.22	1186958.76	Геодезический метод	0.10	-
1937	356048.60	1186959.08	Геодезический метод	0.10	-
1938	356048.62	1186967.92	Геодезический метод	0.10	-
1939	356042.71	1186968.06	Геодезический метод	0.10	-
1940	356042.60	1186959.18	Геодезический метод	0.10	-
1941	356012.50	1186959.73	Геодезический метод	0.10	-
1942	355990.03	1186981.89	Геодезический метод	0.10	-
1943	355996.49	1186988.58	Геодезический метод	0.10	-
1944	355992.27	1186992.78	Геодезический метод	0.10	-
1945	355985.80	1186986.14	Геодезический метод	0.10	-
1946	355968.31	1187004.16	Геодезический метод	0.10	-
1947	355966.35	1187053.16	Геодезический метод	0.10	-

2. Сведения о характерных точках границ объекта

Обозначение характерных точек границ	Координаты, м		Метод определения координат характерной точки	Средняя квадратическая погрешность положения характерной точки (Mt), м	Описание обозначения точки на местности (при наличии)
	X	Y			
1	2	3	4	5	6
1948	356044.39	1187053.03	Геодезический метод	0.10	-
1949	356044.36	1187048.07	Геодезический метод	0.10	-
1950	356050.29	1187048.01	Геодезический метод	0.10	-
1951	356050.39	1187052.86	Геодезический метод	0.10	-
1952	356086.40	1187051.91	Геодезический метод	0.10	-
1953	356086.29	1187047.03	Геодезический метод	0.10	-
1954	356092.21	1187046.89	Геодезический метод	0.10	-
1955	356092.40	1187051.76	Геодезический метод	0.10	-
1956	356116.97	1187051.14	Геодезический метод	0.10	-
1957	356116.96	1187046.28	Геодезический метод	0.10	-
1958	356122.89	1187046.13	Геодезический метод	0.10	-
1959	356122.97	1187051.05	Геодезический метод	0.10	-
1960	356138.48	1187050.83	Геодезический метод	0.10	-
1961	356138.35	1187045.75	Геодезический метод	0.10	-
1962	356144.27	1187045.60	Геодезический метод	0.10	-
1963	356144.48	1187050.75	Геодезический метод	0.10	-
1964	356181.32	1187050.43	Геодезический метод	0.10	-
1965	356182.64	1187051.12	Геодезический метод	0.10	-
1966	356183.47	1187052.36	Геодезический метод	0.10	-
1967	356183.59	1187053.85	Геодезический метод	0.10	-
1968	356182.98	1187055.22	Геодезический метод	0.10	-
1969	356181.79	1187056.12	Геодезический метод	0.10	-
1970	356180.82	1187056.35	Геодезический метод	0.10	-
1971	356130.48	1187056.97	Геодезический метод	0.10	-
1972	356130.80	1187070.04	Геодезический метод	0.10	-

2. Сведения о характерных точках границ объекта					
Обозначение характерных точек границ	Координаты, м		Метод определения координат характерной точки	Средняя квадратическая погрешность положения характерной точки (Mt), м	Описание обозначения точки на местности (при наличии)
	X	Y			
1	2	3	4	5	6
1973	356124.81	1187070.19	Геодезический метод	0.10	-
1974	356124.48	1187057.04	Геодезический метод	0.10	-
1975	356046.64	1187058.97	Геодезический метод	0.10	-
1976	356047.17	1187072.15	Геодезический метод	0.10	-
1977	356041.24	1187072.30	Геодезический метод	0.10	-
1978	356040.64	1187059.07	Геодезический метод	0.10	-
1979	355966.13	1187059.17	Геодезический метод	0.10	-
1980	355962.72	1187156.25	Геодезический метод	0.10	-
1981	355973.62	1187156.25	Геодезический метод	0.10	-
1982	355973.69	1187150.29	Геодезический метод	0.10	-
1983	355979.63	1187150.33	Геодезический метод	0.10	-
1984	355979.62	1187156.16	Геодезический метод	0.10	-
1985	356018.22	1187155.50	Геодезический метод	0.10	-
1986	356018.12	1187149.87	Геодезический метод	0.10	-
1987	356024.05	1187149.72	Геодезический метод	0.10	-
1988	356024.22	1187155.37	Геодезический метод	0.10	-
1989	356079.54	1187153.83	Геодезический метод	0.10	-
1990	356079.50	1187148.33	Геодезический метод	0.10	-
1991	356085.43	1187148.18	Геодезический метод	0.10	-
1992	356085.54	1187153.67	Геодезический метод	0.10	-
1993	356113.48	1187153.01	Геодезический метод	0.10	-
1994	356113.52	1187147.47	Геодезический метод	0.10	-
1995	356119.43	1187147.32	Геодезический метод	0.10	-
1996	356119.48	1187152.88	Геодезический метод	0.10	-
1997	356127.89	1187152.72	Геодезический метод	0.10	-

2. Сведения о характерных точках границ объекта					
Обозначение характерных точек границ	Координаты, м		Метод определения координат характерной точки	Средняя квадратическая погрешность положения характерной точки (Mt), м	Описание обозначения точки на местности (при наличии)
	X	Y			
1	2	3	4	5	6
1998	356127.86	1187147.11	Геодезический метод	0.10	-
1999	356133.79	1187146.96	Геодезический метод	0.10	-
2000	356133.89	1187152.58	Геодезический метод	0.10	-
2001	356137.37	1187152.49	Геодезический метод	0.10	-
2002	356137.29	1187146.87	Геодезический метод	0.10	-
2003	356143.20	1187146.72	Геодезический метод	0.10	-
2004	356143.37	1187152.35	Геодезический метод	0.10	-
2005	356199.09	1187150.98	Геодезический метод	0.10	-
2006	356198.86	1187145.27	Геодезический метод	0.10	-
2007	356204.72	1187145.11	Геодезический метод	0.10	-
2008	356205.10	1187150.83	Геодезический метод	0.10	-
2009	356224.51	1187150.34	Геодезический метод	0.10	-
2010	356226.28	1187147.91	Геодезический метод	0.10	-
2011	356227.63	1187147.27	Геодезический метод	0.10	-
2012	356229.12	1187147.36	Геодезический метод	0.10	-
2013	356230.38	1187148.16	Геодезический метод	0.10	-
2014	356231.10	1187149.47	Геодезический метод	0.10	-
2015	356231.10	1187150.97	Геодезический метод	0.10	-
2016	356230.65	1187151.94	Геодезический метод	0.10	-
2017	356229.92	1187153.04	Геодезический метод	0.10	-
2018	356241.11	1187165.81	Геодезический метод	0.10	-
2019	356241.44	1187166.76	Геодезический метод	0.10	-
2020	356246.61	1187193.57	Геодезический метод	0.10	-
2021	356250.35	1187199.28	Геодезический метод	0.10	-
2022	356250.47	1187200.77	Геодезический метод	0.10	-

2. Сведения о характерных точках границ объекта					
Обозначение характерных точек границ	Координаты, м		Метод определения координат характерной точки	Средняя квадратическая погрешность положения характерной точки (M _t), м	Описание обозначения точки на местности (при наличии)
	X	Y			
1	2	3	4	5	6
2023	356249.86	1187202.14	Геодезический метод	0.10	-
2024	356248.67	1187203.04	Геодезический метод	0.10	-
2025	356247.20	1187203.26	Геодезический метод	0.10	-
2026	356246.10	1187202.92	Геодезический метод	0.10	-
2027	356243.19	1187236.90	Геодезический метод	0.10	-
2028	356234.09	1187271.78	Геодезический метод	0.10	-
2029	356272.66	1187271.58	Геодезический метод	0.10	-
2030	356273.98	1187272.27	Геодезический метод	0.10	-
2031	356274.81	1187273.51	Геодезический метод	0.10	-
2032	356274.93	1187275.00	Геодезический метод	0.10	-
2033	356274.32	1187276.37	Геодезический метод	0.10	-
2034	356273.13	1187277.27	Геодезический метод	0.10	-
2035	356271.88	1187277.50	Геодезический метод	0.10	-
2036	356232.51	1187277.79	Геодезический метод	0.10	-
2037	356219.47	1187326.68	Геодезический метод	0.10	-
2038	356197.87	1187405.44	Геодезический метод	0.10	-
2039	356257.10	1187401.43	Геодезический метод	0.10	-
2040	356256.22	1187400.19	Геодезический метод	0.10	-
2041	356256.03	1187398.70	Геодезический метод	0.10	-
2042	356258.28	1187393.08	Геодезический метод	0.10	-
2043	356257.16	1187392.15	Геодезический метод	0.10	-
2044	356256.61	1187390.76	Геодезический метод	0.10	-
2045	356256.56	1187388.18	Геодезический метод	0.10	-
2046	356277.42	1187387.14	Геодезический метод	0.10	-
2047	356277.54	1187390.41	Геодезический метод	0.10	-

2. Сведения о характерных точках границ объекта					
Обозначение характерных точек границ	Координаты, м		Метод определения координат характерной точки	Средняя квадратическая погрешность положения характерной точки (Mt), м	Описание обозначения точки на местности (при наличии)
	X	Y			
1	2	3	4	5	6
2048	356276.93	1187391.78	Геодезический метод	0.10	-
2049	356275.02	1187392.88	Геодезический метод	0.10	-
2050	356264.42	1187393.96	Геодезический метод	0.10	-
2051	356262.53	1187398.44	Геодезический метод	0.10	-
2052	356265.06	1187401.12	Геодезический метод	0.10	-
2053	356291.80	1187399.67	Геодезический метод	0.10	-
2054	356291.28	1187386.88	Геодезический метод	0.10	-
2055	356294.95	1187386.72	Геодезический метод	0.10	-
2056	356295.44	1187387.35	Геодезический метод	0.10	-
2057	356296.12	1187386.66	Геодезический метод	0.10	-
2058	356297.19	1187386.61	Геодезический метод	0.10	-
2059	356297.79	1187399.33	Геодезический метод	0.10	-
2060	356313.75	1187398.49	Геодезический метод	0.10	-
2061	356315.13	1187399.07	Геодезический метод	0.10	-
2062	356316.05	1187400.24	Геодезический метод	0.10	-
2063	356316.30	1187401.71	Геодезический метод	0.10	-
2064	356315.81	1187403.12	Геодезический метод	0.10	-
2065	356314.70	1187404.12	Геодезический метод	0.10	-
2066	356313.42	1187404.46	Геодезический метод	0.10	-
2067	356261.18	1187407.28	Геодезический метод	0.10	-
2068	356261.56	1187411.90	Геодезический метод	0.10	-
2069	356284.82	1187411.64	Геодезический метод	0.10	-
2070	356296.94	1187411.96	Геодезический метод	0.10	-
2071	356298.26	1187412.65	Геодезический метод	0.10	-
2072	356299.09	1187413.89	Геодезический метод	0.10	-

2. Сведения о характерных точках границ объекта					
Обозначение характерных точек границ	Координаты, м		Метод определения координат характерной точки	Средняя квадратическая погрешность положения характерной точки (Mt), м	Описание обозначения точки на местности (при наличии)
	X	Y			
1	2	3	4	5	6
2073	356299.25	1187414.90	Геодезический метод	0.10	-
2074	356299.24	1187417.33	Геодезический метод	0.10	-
2075	356290.34	1187417.76	Геодезический метод	0.10	-
2076	356284.89	1187417.64	Геодезический метод	0.10	-
2077	356261.94	1187417.89	Геодезический метод	0.10	-
2078	356261.92	1187419.16	Геодезический метод	0.10	-
2079	356256.02	1187419.45	Геодезический метод	0.10	-
2080	356255.18	1187407.57	Геодезический метод	0.10	-
2081	356196.20	1187411.57	Геодезический метод	0.10	-
2082	356185.07	1187452.64	Геодезический метод	0.10	-
2083	356200.08	1187456.40	Геодезический метод	0.10	-
2084	356198.56	1187462.20	Геодезический метод	0.10	-
2085	356183.50	1187458.44	Геодезический метод	0.10	-
2086	356174.62	1187491.18	Геодезический метод	0.10	-
2087	356160.58	1187546.50	Геодезический метод	0.10	-
2088	356180.62	1187546.02	Геодезический метод	0.10	-
2089	356180.69	1187542.92	Геодезический метод	0.10	-
2090	356180.53	1187536.97	Геодезический метод	0.10	-
2091	356185.05	1187536.85	Геодезический метод	0.10	-
2092	356185.02	1187535.97	Геодезический метод	0.10	-
2093	356186.24	1187535.93	Геодезический метод	0.10	-
2094	356186.44	1187536.73	Геодезический метод	0.10	-
2095	356186.69	1187542.89	Геодезический метод	0.10	-
2096	356186.62	1187545.85	Геодезический метод	0.10	-
2097	356204.82	1187545.26	Геодезический метод	0.10	-

2. Сведения о характерных точках границ объекта					
Обозначение характерных точек границ	Координаты, м		Метод определения координат характерной точки	Средняя квадратическая погрешность положения характерной точки (Mt), м	Описание обозначения точки на местности (при наличии)
	X	Y			
1	2	3	4	5	6
2098	356206.53	1187532.65	Геодезический метод	0.10	-
2099	356207.41	1187531.45	Геодезический метод	0.10	-
2100	356208.43	1187530.96	Геодезический метод	0.10	-
2101	356208.46	1187533.84	Геодезический метод	0.10	-
2102	356210.82	1187533.83	Геодезический метод	0.10	-
2103	356210.86	1187535.30	Геодезический метод	0.10	-
2104	356212.15	1187535.27	Геодезический метод	0.10	-
2105	356210.90	1187545.07	Геодезический метод	0.10	-
2106	356237.92	1187544.26	Геодезический метод	0.10	-
2107	356238.26	1187539.91	Геодезический метод	0.10	-
2108	356237.12	1187536.60	Геодезический метод	0.10	-
2109	356237.44	1187533.26	Геодезический метод	0.10	-
2110	356238.81	1187533.24	Геодезический метод	0.10	-
2111	356238.77	1187534.71	Геодезический метод	0.10	-
2112	356245.57	1187534.53	Геодезический метод	0.10	-
2113	356245.49	1187533.06	Геодезический метод	0.10	-
2114	356247.07	1187533.01	Геодезический метод	0.10	-
2115	356247.43	1187534.36	Геодезический метод	0.10	-
2116	356247.27	1187537.65	Геодезический метод	0.10	-
2117	356246.55	1187538.96	Геодезический метод	0.10	-
2118	356244.19	1187540.97	Геодезический метод	0.10	-
2119	356243.95	1187544.13	Геодезический метод	0.10	-
2120	356254.25	1187543.99	Геодезический метод	0.10	-
2121	356287.26	1187542.77	Геодезический метод	0.10	-
2122	356286.99	1187538.96	Геодезический метод	0.10	-

2. Сведения о характерных точках границ объекта					
Обозначение характерных точек границ	Координаты, м		Метод определения координат характерной точки	Средняя квадратическая погрешность положения характерной точки (Mt), м	Описание обозначения точки на местности (при наличии)
	X	Y			
1	2	3	4	5	6
2123	356287.00	1187535.73	Геодезический метод	0.10	-
2124	356286.52	1187521.67	Геодезический метод	0.10	-
2125	356288.28	1187521.65	Геодезический метод	0.10	-
2126	356288.29	1187521.77	Геодезический метод	0.10	-
2127	356292.02	1187521.67	Геодезический метод	0.10	-
2128	356292.02	1187521.55	Геодезический метод	0.10	-
2129	356292.43	1187521.54	Геодезический метод	0.10	-
2130	356293.00	1187535.76	Геодезический метод	0.10	-
2131	356292.99	1187538.73	Геодезический метод	0.10	-
2132	356293.26	1187542.57	Геодезический метод	0.10	-
2133	356370.94	1187540.40	Геодезический метод	0.10	-
2134	356372.26	1187541.09	Геодезический метод	0.10	-
2135	356373.09	1187542.33	Геодезический метод	0.10	-
2136	356373.21	1187543.82	Геодезический метод	0.10	-
2137	356372.60	1187545.19	Геодезический метод	0.10	-
2138	356371.41	1187546.09	Геодезический метод	0.10	-
2139	356370.44	1187546.32	Геодезический метод	0.10	-
2140	356355.70	1187546.77	Геодезический метод	0.10	-
2141	356326.58	1187620.31	Геодезический метод	0.10	-
2142	356317.50	1187644.94	Геодезический метод	0.10	-
2143	356312.42	1187656.78	Геодезический метод	0.10	-
2144	356318.18	1187659.19	Геодезический метод	0.10	-
2145	356316.02	1187664.69	Геодезический метод	0.10	-
2146	356310.14	1187662.33	Геодезический метод	0.10	-
2147	356308.47	1187666.62	Геодезический метод	0.10	-

2. Сведения о характерных точках границ объекта					
Обозначение характерных точек границ	Координаты, м		Метод определения координат характерной точки	Средняя квадратическая погрешность положения характерной точки (Mt), м	Описание обозначения точки на местности (при наличии)
	X	Y			
1	2	3	4	5	6
2148	356309.89	1187667.29	Геодезический метод	0.10	-
2149	356314.69	1187671.59	Геодезический метод	0.10	-
2150	356315.18	1187673.00	Геодезический метод	0.10	-
2151	356315.04	1187673.85	Геодезический метод	0.10	-
2152	356312.72	1187672.95	Геодезический метод	0.10	-
2153	356312.55	1187673.43	Геодезический метод	0.10	-
2154	356311.99	1187673.13	Геодезический метод	0.10	-
2155	356310.71	1187673.66	Геодезический метод	0.10	-
2156	356310.04	1187675.36	Геодезический метод	0.10	-
2157	356306.34	1187672.23	Геодезический метод	0.10	-
2158	356283.10	1187735.02	Геодезический метод	0.10	-
2159	356386.23	1187731.27	Геодезический метод	0.10	-
2160	356464.50	1187729.10	Геодезический метод	0.10	-
2161	356465.82	1187729.79	Геодезический метод	0.10	-
2162	356466.65	1187731.03	Геодезический метод	0.10	-
2163	356466.77	1187732.52	Геодезический метод	0.10	-
2164	356466.16	1187733.89	Геодезический метод	0.10	-
2165	356464.97	1187734.79	Геодезический метод	0.10	-
2166	356464.00	1187735.02	Геодезический метод	0.10	-
2167	356386.30	1187737.27	Геодезический метод	0.10	-
2168	356280.83	1187741.11	Геодезический метод	0.10	-
2169	356279.98	1187743.38	Геодезический метод	0.10	-
2170	356366.65	1187740.63	Геодезический метод	0.10	-
2171	356400.95	1187739.90	Геодезический метод	0.10	-
2172	356468.37	1187737.83	Геодезический метод	0.10	-

2. Сведения о характерных точках границ объекта					
Обозначение характерных точек границ	Координаты, м		Метод определения координат характерной точки	Средняя квадратическая погрешность положения характерной точки (Mt), м	Описание обозначения точки на местности (при наличии)
	X	Y			
1	2	3	4	5	6
2173	356469.75	1187738.41	Геодезический метод	0.10	-
2174	356470.67	1187739.58	Геодезический метод	0.10	-
2175	356470.92	1187741.05	Геодезический метод	0.10	-
2176	356470.43	1187742.46	Геодезический метод	0.10	-
2177	356469.32	1187743.46	Геодезический метод	0.10	-
2178	356468.12	1187743.80	Геодезический метод	0.10	-
2179	356401.15	1187745.90	Геодезический метод	0.10	-
2180	356369.69	1187746.57	Геодезический метод	0.10	-
2181	356369.66	1187754.21	Геодезический метод	0.10	-
2182	356363.75	1187754.41	Геодезический метод	0.10	-
2183	356363.69	1187746.73	Геодезический метод	0.10	-
2184	356330.35	1187747.80	Геодезический метод	0.10	-
2185	356330.33	1187770.04	Геодезический метод	0.10	-
2186	356349.73	1187770.04	Геодезический метод	0.10	-
2187	356349.75	1187767.25	Геодезический метод	0.10	-
2188	356355.67	1187767.06	Геодезический метод	0.10	-
2189	356355.73	1187769.97	Геодезический метод	0.10	-
2190	356366.57	1187769.70	Геодезический метод	0.10	-
2191	356366.53	1187766.71	Геодезический метод	0.10	-
2192	356372.46	1187766.53	Геодезический метод	0.10	-
2193	356372.57	1187769.54	Геодезический метод	0.10	-
2194	356378.66	1187769.36	Геодезический метод	0.10	-
2195	356378.69	1187766.33	Геодезический метод	0.10	-
2196	356384.61	1187766.14	Геодезический метод	0.10	-
2197	356384.65	1187769.18	Геодезический метод	0.10	-

2. Сведения о характерных точках границ объекта					
Обозначение характерных точек границ	Координаты, м		Метод определения координат характерной точки	Средняя квадратическая погрешность положения характерной точки (Mt), м	Описание обозначения точки на местности (при наличии)
	X	Y			
1	2	3	4	5	6
2198	356391.37	1187768.98	Геодезический метод	0.10	-
2199	356391.35	1187765.93	Геодезический метод	0.10	-
2200	356397.28	1187765.83	Геодезический метод	0.10	-
2201	356397.36	1187768.74	Геодезический метод	0.10	-
2202	356411.34	1187768.03	Геодезический метод	0.10	-
2203	356411.30	1187765.29	Геодезический метод	0.10	-
2204	356417.22	1187765.10	Геодезический метод	0.10	-
2205	356417.33	1187767.73	Геодезический метод	0.10	-
2206	356428.63	1187767.16	Геодезический метод	0.10	-
2207	356428.67	1187764.74	Геодезический метод	0.10	-
2208	356434.62	1187764.61	Геодезический метод	0.10	-
2209	356434.63	1187767.13	Геодезический метод	0.10	-
2210	356447.72	1187767.77	Геодезический метод	0.10	-
2211	356455.97	1187767.48	Геодезический метод	0.10	-
2212	356456.16	1187771.38	Геодезический метод	0.10	-
2213	356455.55	1187772.75	Геодезический метод	0.10	-
2214	356454.36	1187773.65	Геодезический метод	0.10	-
2215	356453.14	1187773.88	Геодезический метод	0.10	-
2216	356431.67	1187773.01	Геодезический метод	0.10	-
2217	356394.64	1187774.89	Геодезический метод	0.10	-
2218	356373.30	1187775.52	Геодезический метод	0.10	-
2219	356375.91	1187789.10	Геодезический метод	0.10	-
2220	356375.54	1187790.55	Геодезический метод	0.10	-
2221	356374.52	1187791.64	Геодезический метод	0.10	-
2222	356373.10	1187792.10	Геодезический метод	0.10	-

2. Сведения о характерных точках границ объекта					
Обозначение характерных точек границ	Координаты, м		Метод определения координат характерной точки	Средняя квадратическая погрешность положения характерной точки (M _t), м	Описание обозначения точки на местности (при наличии)
	X	Y			
1	2	3	4	5	6
2223	356370.20	1187792.22	Геодезический метод	0.10	-
2224	356370.12	1187790.91	Геодезический метод	0.10	-
2225	356369.53	1187790.16	Геодезический метод	0.10	-
2226	356369.27	1187785.97	Геодезический метод	0.10	-
2227	356367.22	1187775.69	Геодезический метод	0.10	-
2228	356352.71	1187776.04	Геодезический метод	0.10	-
2229	356326.77	1187775.99	Геодезический метод	0.10	-
2230	356325.42	1187775.35	Геодезический метод	0.10	-
2231	356324.54	1187774.15	Геодезический метод	0.10	-
2232	356324.33	1187773.17	Геодезический метод	0.10	-
2233	356324.35	1187748.00	Геодезический метод	0.10	-
2234	356277.70	1187749.45	Геодезический метод	0.10	-
2235	356250.47	1187822.10	Геодезический метод	0.10	-
2236	356254.89	1187821.53	Геодезический метод	0.10	-
2237	356255.81	1187821.83	Геодезический метод	0.10	-
2238	356253.57	1187827.72	Геодезический метод	0.10	-
2239	356248.29	1187828.46	Геодезический метод	0.10	-
2240	356243.15	1187841.42	Геодезический метод	0.10	-
2241	356215.99	1187916.49	Геодезический метод	0.10	-
2242	356264.01	1187915.21	Геодезический метод	0.10	-
2243	356264.49	1187907.78	Геодезический метод	0.10	-
2244	356270.46	1187907.55	Геодезический метод	0.10	-
2245	356270.03	1187915.05	Геодезический метод	0.10	-
2246	356299.02	1187914.27	Геодезический метод	0.10	-
2247	356298.71	1187908.49	Геодезический метод	0.10	-

2. Сведения о характерных точках границ объекта					
Обозначение характерных точек границ	Координаты, м		Метод определения координат характерной точки	Средняя квадратическая погрешность положения характерной точки (Mt), м	Описание обозначения точки на местности (при наличии)
	X	Y			
1	2	3	4	5	6
2248	356300.78	1187908.41	Геодезический метод	0.10	-
2249	356300.51	1187901.25	Геодезический метод	0.10	-
2250	356299.92	1187901.28	Геодезический метод	0.10	-
2251	356299.28	1187884.51	Геодезический метод	0.10	-
2252	356299.87	1187884.49	Геодезический метод	0.10	-
2253	356299.84	1187883.69	Геодезический метод	0.10	-
2254	356301.57	1187883.70	Геодезический метод	0.10	-
2255	356302.89	1187884.39	Геодезический метод	0.10	-
2256	356303.88	1187886.62	Геодезический метод	0.10	-
2257	356304.08	1187896.50	Геодезический метод	0.10	-
2258	356305.02	1187914.09	Геодезический метод	0.10	-
2259	356313.84	1187913.77	Геодезический метод	0.10	-
2260	356316.63	1187902.19	Геодезический метод	0.10	-
2261	356315.86	1187889.09	Геодезический метод	0.10	-
2262	356313.79	1187872.50	Геодезический метод	0.10	-
2263	356310.69	1187842.12	Геодезический метод	0.10	-
2264	356311.24	1187840.73	Геодезический метод	0.10	-
2265	356312.39	1187839.78	Геодезический метод	0.10	-
2266	356313.39	1187839.51	Геодезический метод	0.10	-
2267	356337.20	1187836.42	Геодезический метод	0.10	-
2268	356348.31	1187836.14	Геодезический метод	0.10	-
2269	356363.23	1187834.93	Геодезический метод	0.10	-
2270	356374.83	1187834.72	Геодезический метод	0.10	-
2271	356393.38	1187833.66	Геодезический метод	0.10	-
2272	356406.13	1187832.48	Геодезический метод	0.10	-

2. Сведения о характерных точках границ объекта					
Обозначение характерных точек границ	Координаты, м		Метод определения координат характерной точки	Средняя квадратическая погрешность положения характерной точки (Mt), м	Описание обозначения точки на местности (при наличии)
	X	Y			
1	2	3	4	5	6
2273	356405.72	1187816.28	Геодезический метод	0.10	-
2274	356398.26	1187816.55	Геодезический метод	0.10	-
2275	356398.44	1187819.76	Геодезический метод	0.10	-
2276	356392.51	1187820.07	Геодезический метод	0.10	-
2277	356392.27	1187816.88	Геодезический метод	0.10	-
2278	356382.29	1187817.62	Геодезический метод	0.10	-
2279	356382.61	1187820.58	Геодезический метод	0.10	-
2280	356376.66	1187820.88	Геодезический метод	0.10	-
2281	356376.32	1187818.22	Геодезический метод	0.10	-
2282	356365.47	1187819.61	Геодезический метод	0.10	-
2283	356365.39	1187821.46	Геодезический метод	0.10	-
2284	356359.46	1187821.77	Геодезический метод	0.10	-
2285	356359.46	1187819.97	Геодезический метод	0.10	-
2286	356353.91	1187819.99	Геодезический метод	0.10	-
2287	356354.16	1187822.04	Геодезический метод	0.10	-
2288	356348.20	1187822.35	Геодезический метод	0.10	-
2289	356347.87	1187820.15	Геодезический метод	0.10	-
2290	356339.27	1187820.62	Геодезический метод	0.10	-
2291	356339.21	1187822.81	Геодезический метод	0.10	-
2292	356333.29	1187823.11	Геодезический метод	0.10	-
2293	356333.27	1187820.85	Геодезический метод	0.10	-
2294	356324.01	1187821.06	Геодезический метод	0.10	-
2295	356323.57	1187823.61	Геодезический метод	0.10	-
2296	356317.63	1187823.92	Геодезический метод	0.10	-
2297	356318.61	1187817.01	Геодезический метод	0.10	-

2. Сведения о характерных точках границ объекта					
Обозначение характерных точек границ	Координаты, м		Метод определения координат характерной точки	Средняя квадратическая погрешность положения характерной точки (Mt), м	Описание обозначения точки на местности (при наличии)
	X	Y			
1	2	3	4	5	6
2298	356320.84	1187815.17	Геодезический метод	0.10	-
2299	356336.19	1187814.78	Геодезический метод	0.10	-
2300	356350.47	1187814.00	Геодезический метод	0.10	-
2301	356362.29	1187813.96	Геодезический метод	0.10	-
2302	356378.60	1187811.88	Геодезический метод	0.10	-
2303	356395.01	1187810.66	Геодезический метод	0.10	-
2304	356409.08	1187810.20	Геодезический метод	0.10	-
2305	356410.46	1187810.78	Геодезический метод	0.10	-
2306	356411.38	1187811.95	Геодезический метод	0.10	-
2307	356411.64	1187813.20	Геодезический метод	0.10	-
2308	356412.08	1187830.34	Геодезический метод	0.10	-
2309	356425.86	1187823.22	Геодезический метод	0.10	-
2310	356431.08	1187813.08	Геодезический метод	0.10	-
2311	356447.27	1187785.40	Геодезический метод	0.10	-
2312	356448.49	1187784.55	Геодезический метод	0.10	-
2313	356450.70	1187784.59	Геодезический метод	0.10	-
2314	356455.77	1187787.06	Геодезический метод	0.10	-
2315	356452.78	1187792.22	Геодезический метод	0.10	-
2316	356450.73	1187791.25	Геодезический метод	0.10	-
2317	356446.72	1187798.07	Геодезический метод	0.10	-
2318	356448.94	1187798.83	Геодезический метод	0.10	-
2319	356445.90	1187804.08	Геодезический метод	0.10	-
2320	356443.59	1187803.41	Геодезический метод	0.10	-
2321	356438.14	1187812.87	Геодезический метод	0.10	-
2322	356440.35	1187813.64	Геодезический метод	0.10	-

2. Сведения о характерных точках границ объекта					
Обозначение характерных точек границ	Координаты, м		Метод определения координат характерной точки	Средняя квадратическая погрешность положения характерной точки (Mt), м	Описание обозначения точки на местности (при наличии)
	X	Y			
1	2	3	4	5	6
2323	356437.30	1187818.89	Геодезический метод	0.10	-
2324	356435.17	1187818.24	Геодезический метод	0.10	-
2325	356432.36	1187823.70	Геодезический метод	0.10	-
2326	356434.09	1187824.42	Геодезический метод	0.10	-
2327	356431.09	1187829.60	Геодезический метод	0.10	-
2328	356428.34	1187828.69	Геодезический метод	0.10	-
2329	356413.64	1187836.29	Геодезический метод	0.10	-
2330	356424.28	1187851.34	Геодезический метод	0.10	-
2331	356425.69	1187852.26	Геодезический метод	0.10	-
2332	356420.19	1187862.12	Геодезический метод	0.10	-
2333	356420.65	1187862.38	Геодезический метод	0.10	-
2334	356417.95	1187867.09	Геодезический метод	0.10	-
2335	356416.57	1187867.27	Геодезический метод	0.10	-
2336	356415.69	1187868.86	Геодезический метод	0.10	-
2337	356413.60	1187869.08	Геодезический метод	0.10	-
2338	356412.77	1187870.35	Геодезический метод	0.10	-
2339	356411.90	1187869.92	Геодезический метод	0.10	-
2340	356411.07	1187871.31	Геодезический метод	0.10	-
2341	356410.29	1187870.89	Геодезический метод	0.10	-
2342	356410.10	1187869.18	Геодезический метод	0.10	-
2343	356410.53	1187867.98	Геодезический метод	0.10	-
2344	356418.66	1187853.79	Геодезический метод	0.10	-
2345	356407.75	1187838.36	Геодезический метод	0.10	-
2346	356393.71	1187839.65	Геодезический метод	0.10	-
2347	356375.15	1187840.72	Геодезический метод	0.10	-

2. Сведения о характерных точках границ объекта					
Обозначение характерных точек границ	Координаты, м		Метод определения координат характерной точки	Средняя квадратическая погрешность положения характерной точки (Mt), м	Описание обозначения точки на местности (при наличии)
	X	Y			
1	2	3	4	5	6
2348	356366.52	1187840.87	Геодезический метод	0.10	-
2349	356368.34	1187861.03	Геодезический метод	0.10	-
2350	356362.41	1187860.98	Геодезический метод	0.10	-
2351	356360.51	1187841.16	Геодезический метод	0.10	-
2352	356348.66	1187842.14	Геодезический метод	0.10	-
2353	356337.43	1187842.42	Геодезический метод	0.10	-
2354	356316.96	1187845.09	Геодезический метод	0.10	-
2355	356318.17	1187856.42	Геодезический метод	0.10	-
2356	356322.05	1187856.22	Геодезический метод	0.10	-
2357	356322.34	1187862.16	Геодезический метод	0.10	-
2358	356318.79	1187862.40	Геодезический метод	0.10	-
2359	356319.47	1187869.06	Геодезический метод	0.10	-
2360	356322.67	1187869.06	Геодезический метод	0.10	-
2361	356322.95	1187874.98	Геодезический метод	0.10	-
2362	356320.16	1187875.04	Геодезический метод	0.10	-
2363	356321.49	1187885.70	Геодезический метод	0.10	-
2364	356323.46	1187885.69	Геодезический метод	0.10	-
2365	356323.74	1187891.61	Геодезический метод	0.10	-
2366	356322.03	1187891.68	Геодезический метод	0.10	-
2367	356322.47	1187899.27	Геодезический метод	0.10	-
2368	356324.11	1187899.25	Геодезический метод	0.10	-
2369	356324.39	1187905.16	Геодезический метод	0.10	-
2370	356322.05	1187905.31	Геодезический метод	0.10	-
2371	356320.07	1187913.51	Геодезический метод	0.10	-
2372	356351.37	1187912.11	Геодезический метод	0.10	-

2. Сведения о характерных точках границ объекта					
Обозначение характерных точек границ	Координаты, м		Метод определения координат характерной точки	Средняя квадратическая погрешность положения характерной точки (Mt), м	Описание обозначения точки на местности (при наличии)
	X	Y			
1	2	3	4	5	6
2373	356402.19	1187910.42	Геодезический метод	0.10	-
2374	356402.25	1187908.03	Геодезический метод	0.10	-
2375	356402.19	1187906.47	Геодезический метод	0.10	-
2376	356407.96	1187906.24	Геодезический метод	0.10	-
2377	356408.19	1187910.21	Геодезический метод	0.10	-
2378	356423.67	1187909.67	Геодезический метод	0.10	-
2379	356461.24	1187843.44	Геодезический метод	0.10	-
2380	356462.46	1187842.59	Геодезический метод	0.10	-
2381	356462.81	1187842.48	Геодезический метод	0.10	-
2382	356487.82	1187797.01	Геодезический метод	0.10	-
2383	356489.04	1187796.16	Геодезический метод	0.10	-
2384	356490.53	1187796.00	Геодезический метод	0.10	-
2385	356491.91	1187796.58	Геодезический метод	0.10	-
2386	356492.83	1187797.75	Геодезический метод	0.10	-
2387	356493.08	1187799.22	Геодезический метод	0.10	-
2388	356492.69	1187800.48	Геодезический метод	0.10	-
2389	356467.00	1187847.32	Геодезический метод	0.10	-
2390	356433.61	1187909.33	Геодезический метод	0.10	-
2391	356466.48	1187908.19	Геодезический метод	0.10	-
2392	356467.18	1187892.61	Геодезический метод	0.10	-
2393	356467.95	1187891.33	Геодезический метод	0.10	-
2394	356469.24	1187890.59	Геодезический метод	0.10	-
2395	356486.53	1187889.73	Геодезический метод	0.10	-
2396	356488.51	1187876.71	Геодезический метод	0.10	-
2397	356494.45	1187876.42	Геодезический метод	0.10	-

2. Сведения о характерных точках границ объекта					
Обозначение характерных точек границ	Координаты, м		Метод определения координат характерной точки	Средняя квадратическая погрешность положения характерной точки (Mt), м	Описание обозначения точки на местности (при наличии)
	X	Y			
1	2	3	4	5	6
2398	356491.99	1187893.61	Геодезический метод	0.10	-
2399	356491.16	1187894.85	Геодезический метод	0.10	-
2400	356489.84	1187895.54	Геодезический метод	0.10	-
2401	356472.94	1187896.35	Геодезический метод	0.10	-
2402	356472.49	1187908.00	Геодезический метод	0.10	-
2403	356530.21	1187906.23	Геодезический метод	0.10	-
2404	356531.59	1187906.81	Геодезический метод	0.10	-
2405	356532.51	1187907.98	Геодезический метод	0.10	-
2406	356532.76	1187909.45	Геодезический метод	0.10	-
2407	356532.27	1187910.86	Геодезический метод	0.10	-
2408	356531.16	1187911.86	Геодезический метод	0.10	-
2409	356529.96	1187912.20	Геодезический метод	0.10	-
2410	356526.45	1187912.34	Геодезический метод	0.10	-
2411	356536.10	1187939.48	Геодезический метод	0.10	-
2412	356548.11	1187934.27	Геодезический метод	0.10	-
2413	356550.14	1187939.86	Геодезический метод	0.10	-
2414	356538.25	1187945.09	Геодезический метод	0.10	-
2415	356568.53	1188018.17	Геодезический метод	0.10	-
2416	356569.00	1188019.57	Геодезический метод	0.10	-
2417	356605.89	1188018.62	Геодезический метод	0.10	-
2418	356607.21	1188019.31	Геодезический метод	0.10	-
2419	356608.04	1188020.55	Геодезический метод	0.10	-
2420	356608.16	1188022.04	Геодезический метод	0.10	-
2421	356607.55	1188023.41	Геодезический метод	0.10	-
2422	356606.36	1188024.31	Геодезический метод	0.10	-

2. Сведения о характерных точках границ объекта					
Обозначение характерных точек границ	Координаты, м		Метод определения координат характерной точки	Средняя квадратическая погрешность положения характерной точки (Mt), м	Описание обозначения точки на местности (при наличии)
	X	Y			
1	2	3	4	5	6
2423	356605.39	1188024.54	Геодезический метод	0.10	-
2424	356572.86	1188025.46	Геодезический метод	0.10	-
2425	356574.57	1188027.81	Геодезический метод	0.10	-
2426	356581.49	1188049.99	Геодезический метод	0.10	-
2427	356592.75	1188085.13	Геодезический метод	0.10	-
2428	356612.73	1188077.70	Геодезический метод	0.10	-
2429	356614.20	1188077.92	Геодезический метод	0.10	-
2430	356615.39	1188078.82	Геодезический метод	0.10	-
2431	356616.00	1188080.19	Геодезический метод	0.10	-
2432	356615.88	1188081.68	Геодезический метод	0.10	-
2433	356615.05	1188082.92	Геодезический метод	0.10	-
2434	356614.20	1188083.46	Геодезический метод	0.10	-
2435	356592.61	1188091.59	Геодезический метод	0.10	-
2436	356567.08	1188120.51	Геодезический метод	0.10	-
2437	356569.38	1188131.63	Геодезический метод	0.10	-
2438	356573.21	1188130.83	Геодезический метод	0.10	-
2439	356579.13	1188128.30	Геодезический метод	0.10	-
2440	356581.05	1188133.93	Геодезический метод	0.10	-
2441	356577.90	1188135.32	Геодезический метод	0.10	-
2442	356581.71	1188145.89	Геодезический метод	0.10	-
2443	356584.75	1188144.87	Геодезический метод	0.10	-
2444	356586.66	1188150.48	Геодезический метод	0.10	-
2445	356583.76	1188151.54	Геодезический метод	0.10	-
2446	356586.55	1188159.21	Геодезический метод	0.10	-
2447	356589.28	1188158.22	Геодезический метод	0.10	-

2. Сведения о характерных точках границ объекта					
Обозначение характерных точек границ	Координаты, м		Метод определения координат характерной точки	Средняя квадратическая погрешность положения характерной точки (Mt), м	Описание обозначения точки на местности (при наличии)
	X	Y			
1	2	3	4	5	6
2448	356591.18	1188163.83	Геодезический метод	0.10	-
2449	356588.58	1188164.86	Геодезический метод	0.10	-
2450	356593.10	1188177.48	Геодезический метод	0.10	-
2451	356595.55	1188176.73	Геодезический метод	0.10	-
2452	356597.45	1188182.34	Геодезический метод	0.10	-
2453	356597.34	1188182.40	Геодезический метод	0.10	-
2454	356595.07	1188183.15	Геодезический метод	0.10	-
2455	356596.55	1188187.48	Геодезический метод	0.10	-
2456	356598.92	1188186.67	Геодезический метод	0.10	-
2457	356600.83	1188192.29	Геодезический метод	0.10	-
2458	356598.51	1188193.15	Геодезический метод	0.10	-
2459	356602.17	1188203.57	Геодезический метод	0.10	-
2460	356604.38	1188202.78	Геодезический метод	0.10	-
2461	356606.28	1188208.39	Геодезический метод	0.10	-
2462	356600.81	1188210.48	Геодезический метод	0.10	-
2463	356599.32	1188210.32	Геодезический метод	0.10	-
2464	356598.10	1188209.47	Геодезический метод	0.10	-
2465	356597.58	1188208.62	Геодезический метод	0.10	-
2466	356588.42	1188182.21	Геодезический метод	0.10	-
2467	356572.19	1188137.17	Геодезический метод	0.10	-
2468	356566.99	1188138.18	Геодезический метод	0.10	-
2469	356565.55	1188137.78	Геодезический метод	0.10	-
2470	356564.48	1188136.74	Геодезический метод	0.10	-
2471	356564.10	1188135.72	Геодезический метод	0.10	-
2472	356561.58	1188123.54	Геодезический метод	0.10	-

2. Сведения о характерных точках границ объекта					
Обозначение характерных точек границ	Координаты, м		Метод определения координат характерной точки	Средняя квадратическая погрешность положения характерной точки (Mt), м	Описание обозначения точки на местности (при наличии)
	X	Y			
1	2	3	4	5	6
2473	356513.68	1188175.62	Геодезический метод	0.10	-
2474	356495.84	1188196.24	Геодезический метод	0.10	-
2475	356461.75	1188237.30	Геодезический метод	0.10	-
2476	356447.45	1188248.54	Геодезический метод	0.10	-
2477	356442.97	1188256.64	Геодезический метод	0.10	-
2478	356412.42	1188309.67	Геодезический метод	0.10	-
2479	356459.54	1188313.10	Геодезический метод	0.10	-
2480	356517.97	1188314.86	Геодезический метод	0.10	-
2481	356521.12	1188315.26	Геодезический метод	0.10	-
2482	356520.65	1188310.91	Геодезический метод	0.10	-
2483	356504.59	1188308.32	Геодезический метод	0.10	-
2484	356489.47	1188307.64	Геодезический метод	0.10	-
2485	356470.06	1188306.46	Геодезический метод	0.10	-
2486	356452.50	1188305.86	Геодезический метод	0.10	-
2487	356451.21	1188305.12	Геодезический метод	0.10	-
2488	356450.44	1188303.84	Геодезический метод	0.10	-
2489	356450.32	1188302.76	Геодезический метод	0.10	-
2490	356450.71	1188296.21	Геодезический метод	0.10	-
2491	356456.63	1188296.49	Геодезический метод	0.10	-
2492	356456.45	1188300.06	Геодезический метод	0.10	-
2493	356467.34	1188300.37	Геодезический метод	0.10	-
2494	356467.57	1188296.99	Геодезический метод	0.10	-
2495	356473.49	1188297.26	Геодезический метод	0.10	-
2496	356473.34	1188300.65	Геодезический метод	0.10	-
2497	356486.63	1188301.46	Геодезический метод	0.10	-

2. Сведения о характерных точках границ объекта					
Обозначение характерных точек границ	Координаты, м		Метод определения координат характерной точки	Средняя квадратическая погрешность положения характерной точки (Mt), м	Описание обозначения точки на местности (при наличии)
	X	Y			
1	2	3	4	5	6
2498	356486.82	1188297.87	Геодезический метод	0.10	-
2499	356492.74	1188298.14	Геодезический метод	0.10	-
2500	356492.62	1188301.78	Геодезический метод	0.10	-
2501	356505.43	1188302.38	Геодезический метод	0.10	-
2502	356524.54	1188305.54	Геодезический метод	0.10	-
2503	356525.73	1188306.44	Геодезический метод	0.10	-
2504	356526.34	1188307.81	Геодезический метод	0.10	-
2505	356527.22	1188315.84	Геодезический метод	0.10	-
2506	356598.79	1188319.19	Геодезический метод	0.10	-
2507	356598.78	1188315.20	Геодезический метод	0.10	-
2508	356581.20	1188314.85	Геодезический метод	0.10	-
2509	356579.91	1188314.11	Геодезический метод	0.10	-
2510	356579.14	1188312.83	Геодезический метод	0.10	-
2511	356579.01	1188311.77	Геодезический метод	0.10	-
2512	356579.37	1188304.57	Геодезический метод	0.10	-
2513	356585.28	1188304.87	Геодезический метод	0.10	-
2514	356585.12	1188309.00	Геодезический метод	0.10	-
2515	356602.03	1188309.25	Геодезический метод	0.10	-
2516	356621.28	1188310.37	Геодезический метод	0.10	-
2517	356622.88	1188303.90	Геодезический метод	0.10	-
2518	356620.67	1188301.24	Геодезический метод	0.10	-
2519	356625.16	1188297.37	Геодезический метод	0.10	-
2520	356626.44	1188298.85	Геодезический метод	0.10	-
2521	356637.20	1188289.33	Геодезический метод	0.10	-
2522	356636.10	1188287.97	Геодезический метод	0.10	-

2. Сведения о характерных точках границ объекта					
Обозначение характерных точек границ	Координаты, м		Метод определения координат характерной точки	Средняя квадратическая погрешность положения характерной точки (Mt), м	Описание обозначения точки на местности (при наличии)
	X	Y			
1	2	3	4	5	6
2523	356640.61	1188284.08	Геодезический метод	0.10	-
2524	356641.66	1188285.31	Геодезический метод	0.10	-
2525	356652.49	1188275.44	Геодезический метод	0.10	-
2526	356650.27	1188265.34	Геодезический метод	0.10	-
2527	356646.52	1188266.53	Геодезический метод	0.10	-
2528	356646.09	1188264.44	Геодезический метод	0.10	-
2529	356644.87	1188260.84	Геодезический метод	0.10	-
2530	356652.17	1188258.43	Геодезический метод	0.10	-
2531	356653.64	1188258.65	Геодезический метод	0.10	-
2532	356654.83	1188259.55	Геодезический метод	0.10	-
2533	356655.39	1188260.67	Геодезический метод	0.10	-
2534	356658.79	1188276.49	Геодезический метод	0.10	-
2535	356658.42	1188277.94	Геодезический метод	0.10	-
2536	356657.75	1188278.76	Геодезический метод	0.10	-
2537	356643.32	1188291.92	Геодезический метод	0.10	-
2538	356628.86	1188304.73	Геодезический метод	0.10	-
2539	356626.22	1188314.96	Геодезический метод	0.10	-
2540	356625.20	1188316.05	Геодезический метод	0.10	-
2541	356623.78	1188316.51	Геодезический метод	0.10	-
2542	356604.78	1188315.42	Геодезический метод	0.10	-
2543	356604.79	1188319.41	Геодезический метод	0.10	-
2544	356646.92	1188320.52	Геодезический метод	0.10	-
2545	356647.17	1188316.58	Геодезический метод	0.10	-
2546	356648.66	1188307.44	Геодезический метод	0.10	-
2547	356649.35	1188306.40	Геодезический метод	0.10	-

2. Сведения о характерных точках границ объекта					
Обозначение характерных точек границ	Координаты, м		Метод определения координат характерной точки	Средняя квадратическая погрешность положения характерной точки (Mt), м	Описание обозначения точки на местности (при наличии)
	X	Y			
1	2	3	4	5	6
2548	356651.19	1188304.89	Геодезический метод	0.10	-
2549	356655.06	1188309.36	Геодезический метод	0.10	-
2550	356654.25	1188310.08	Геодезический метод	0.10	-
2551	356653.14	1188317.28	Геодезический метод	0.10	-
2552	356652.92	1188320.83	Геодезический метод	0.10	-
2553	356672.56	1188322.27	Геодезический метод	0.10	-
2554	356661.48	1188308.43	Геодезический метод	0.10	-
2555	356662.90	1188307.19	Геодезический метод	0.10	-
2556	356662.69	1188306.95	Геодезический метод	0.10	-
2557	356664.59	1188305.22	Геодезический метод	0.10	-
2558	356664.81	1188305.45	Геодезический метод	0.10	-
2559	356665.91	1188304.48	Геодезический метод	0.10	-
2560	356679.59	1188321.43	Геодезический метод	0.10	-
2561	356696.53	1188306.31	Геодезический метод	0.10	-
2562	356697.97	1188305.91	Геодезический метод	0.10	-
2563	356699.42	1188306.25	Геодезический метод	0.10	-
2564	356700.53	1188307.25	Геодезический метод	0.10	-
2565	356701.02	1188308.66	Геодезический метод	0.10	-
2566	356700.77	1188310.13	Геодезический метод	0.10	-
2567	356699.98	1188311.19	Геодезический метод	0.10	-
2568	356681.17	1188328.06	Геодезический метод	0.10	-
2569	356671.40	1188336.51	Геодезический метод	0.10	-
2570	356669.95	1188336.85	Геодезический метод	0.10	-
2571	356668.51	1188336.45	Геодезический метод	0.10	-
2572	356667.44	1188335.41	Геодезический метод	0.10	-

2. Сведения о характерных точках границ объекта					
Обозначение характерных точек границ	Координаты, м		Метод определения координат характерной точки	Средняя квадратическая погрешность положения характерной точки (Mt), м	Описание обозначения точки на местности (при наличии)
	X	Y			
1	2	3	4	5	6
2573	356667.01	1188333.98	Геодезический метод	0.10	-
2574	356667.32	1188332.51	Геодезический метод	0.10	-
2575	356668.12	1188331.52	Геодезический метод	0.10	-
2576	356671.87	1188328.24	Геодезический метод	0.10	-
2577	356649.59	1188326.60	Геодезический метод	0.10	-
2578	356604.95	1188325.41	Геодезический метод	0.10	-
2579	356605.04	1188328.67	Геодезический метод	0.10	-
2580	356604.43	1188330.04	Геодезический метод	0.10	-
2581	356600.67	1188332.95	Геодезический метод	0.10	-
2582	356602.59	1188335.86	Геодезический метод	0.10	-
2583	356597.79	1188339.32	Геодезический метод	0.10	-
2584	356595.86	1188336.54	Геодезический метод	0.10	-
2585	356587.46	1188342.82	Геодезический метод	0.10	-
2586	356589.30	1188345.45	Геодезический метод	0.10	-
2587	356584.52	1188348.89	Геодезический метод	0.10	-
2588	356582.62	1188346.37	Геодезический метод	0.10	-
2589	356575.59	1188351.44	Геодезический метод	0.10	-
2590	356577.41	1188354.02	Геодезический метод	0.10	-
2591	356572.59	1188357.49	Геодезический метод	0.10	-
2592	356570.75	1188354.98	Геодезический метод	0.10	-
2593	356563.85	1188360.11	Геодезический метод	0.10	-
2594	356565.49	1188362.62	Геодезический метод	0.10	-
2595	356560.69	1188366.08	Геодезический метод	0.10	-
2596	356559.02	1188363.68	Геодезический метод	0.10	-
2597	356551.95	1188368.88	Геодезический метод	0.10	-

2. Сведения о характерных точках границ объекта					
Обозначение характерных точек границ	Координаты, м		Метод определения координат характерной точки	Средняя квадратическая погрешность положения характерной точки (Mt), м	Описание обозначения точки на местности (при наличии)
	X	Y			
1	2	3	4	5	6
2598	356553.73	1188371.10	Геодезический метод	0.10	-
2599	356548.92	1188374.56	Геодезический метод	0.10	-
2600	356547.13	1188372.47	Геодезический метод	0.10	-
2601	356538.75	1188378.76	Геодезический метод	0.10	-
2602	356540.14	1188380.90	Геодезический метод	0.10	-
2603	356535.34	1188384.36	Геодезический метод	0.10	-
2604	356531.85	1188379.21	Геодезический метод	0.10	-
2605	356531.66	1188377.72	Геодезический метод	0.10	-
2606	356532.21	1188376.33	Геодезический метод	0.10	-
2607	356532.73	1188375.79	Геодезический метод	0.10	-
2608	356569.71	1188348.28	Геодезический метод	0.10	-
2609	356581.58	1188339.72	Геодезический метод	0.10	-
2610	356599.00	1188326.72	Геодезический метод	0.10	-
2611	356598.93	1188325.20	Геодезический метод	0.10	-
2612	356535.40	1188322.25	Геодезический метод	0.10	-
2613	356536.51	1188323.25	Геодезический метод	0.10	-
2614	356537.00	1188324.66	Геодезический метод	0.10	-
2615	356536.71	1188329.49	Геодезический метод	0.10	-
2616	356536.15	1188330.50	Геодезический метод	0.10	-
2617	356534.76	1188330.43	Геодезический метод	0.10	-
2618	356534.83	1188328.81	Геодезический метод	0.10	-
2619	356522.47	1188328.17	Геодезический метод	0.10	-
2620	356521.80	1188329.73	Геодезический метод	0.10	-
2621	356520.54	1188329.66	Геодезический метод	0.10	-
2622	356520.60	1188328.07	Геодезический метод	0.10	-

2. Сведения о характерных точках границ объекта					
Обозначение характерных точек границ	Координаты, м		Метод определения координат характерной точки	Средняя квадратическая погрешность положения характерной точки (Mt), м	Описание обозначения точки на местности (при наличии)
	X	Y			
1	2	3	4	5	6
2623	356516.39	1188327.86	Геодезический метод	0.10	-
2624	356516.60	1188324.74	Геодезический метод	0.10	-
2625	356517.37	1188323.46	Геодезический метод	0.10	-
2626	356518.66	1188322.72	Геодезический метод	0.10	-
2627	356521.43	1188322.53	Геодезический метод	0.10	-
2628	356521.46	1188321.36	Геодезический метод	0.10	-
2629	356517.30	1188320.82	Геодезический метод	0.10	-
2630	356462.12	1188319.18	Геодезический метод	0.10	-
2631	356461.50	1188326.71	Геодезический метод	0.10	-
2632	356455.60	1188326.39	Геодезический метод	0.10	-
2633	356456.12	1188318.88	Геодезический метод	0.10	-
2634	356411.29	1188315.60	Геодезический метод	0.10	-
2635	356397.41	1188338.97	Геодезический метод	0.10	-
2636	356383.17	1188364.61	Геодезический метод	0.10	-
2637	356369.36	1188390.42	Геодезический метод	0.10	-
2638	356372.49	1188391.83	Геодезический метод	0.10	-
2639	356388.22	1188363.40	Геодезический метод	0.10	-
2640	356405.67	1188350.77	Геодезический метод	0.10	-
2641	356407.14	1188350.49	Геодезический метод	0.10	-
2642	356408.56	1188350.95	Геодезический метод	0.10	-
2643	356433.31	1188366.04	Геодезический метод	0.10	-
2644	356442.45	1188376.19	Геодезический метод	0.10	-
2645	356442.82	1188377.64	Геодезический метод	0.10	-
2646	356442.10	1188388.50	Геодезический метод	0.10	-
2647	356443.30	1188388.62	Геодезический метод	0.10	-

2. Сведения о характерных точках границ объекта					
Обозначение характерных точек границ	Координаты, м		Метод определения координат характерной точки	Средняя квадратическая погрешность положения характерной точки (Mt), м	Описание обозначения точки на местности (при наличии)
	X	Y			
1	2	3	4	5	6
2648	356442.86	1188394.54	Геодезический метод	0.10	-
2649	356438.09	1188394.24	Геодезический метод	0.10	-
2650	356436.80	1188393.50	Геодезический метод	0.10	-
2651	356436.03	1188392.22	Геодезический метод	0.10	-
2652	356435.90	1188391.22	Геодезический метод	0.10	-
2653	356436.74	1188378.71	Геодезический метод	0.10	-
2654	356429.37	1188370.61	Геодезический метод	0.10	-
2655	356407.09	1188357.09	Геодезический метод	0.10	-
2656	356399.16	1188362.80	Геодезический метод	0.10	-
2657	356417.51	1188363.85	Геодезический метод	0.10	-
2658	356418.77	1188364.65	Геодезический метод	0.10	-
2659	356419.49	1188365.96	Геодезический метод	0.10	-
2660	356419.57	1188366.99	Геодезический метод	0.10	-
2661	356419.20	1188371.53	Геодезический метод	0.10	-
2662	356413.31	1188371.15	Геодезический метод	0.10	-
2663	356413.41	1188369.55	Геодезический метод	0.10	-
2664	356392.21	1188368.45	Геодезический метод	0.10	-
2665	356383.77	1188383.79	Геодезический метод	0.10	-
2666	356389.86	1188377.83	Геодезический метод	0.10	-
2667	356391.59	1188377.50	Геодезический метод	0.10	-
2668	356391.24	1188382.39	Геодезический метод	0.10	-
2669	356393.51	1188382.53	Геодезический метод	0.10	-
2670	356379.50	1188396.68	Геодезический метод	0.10	-
2671	356379.46	1188400.72	Геодезический метод	0.10	-
2672	356375.29	1188400.41	Геодезический метод	0.10	-

2. Сведения о характерных точках границ объекта					
Обозначение характерных точек границ	Координаты, м		Метод определения координат характерной точки	Средняя квадратическая погрешность положения характерной точки (Mt), м	Описание обозначения точки на местности (при наличии)
	X	Y			
1	2	3	4	5	6
2673	356375.09	1188403.08	Геодезический метод	0.10	-
2674	356373.97	1188402.10	Геодезический метод	0.10	-
2675	356373.53	1188402.55	Геодезический метод	0.10	-
2676	356367.64	1188419.95	Геодезический метод	0.10	-
2677	356380.74	1188418.72	Геодезический метод	0.10	-
2678	356380.83	1188413.50	Геодезический метод	0.10	-
2679	356386.77	1188413.95	Геодезический метод	0.10	-
2680	356386.74	1188418.55	Геодезический метод	0.10	-
2681	356395.41	1188418.83	Геодезический метод	0.10	-
2682	356395.78	1188414.63	Геодезический метод	0.10	-
2683	356401.68	1188415.08	Геодезический метод	0.10	-
2684	356401.32	1188420.42	Геодезический метод	0.10	-
2685	356422.30	1188434.80	Геодезический метод	0.10	-
2686	356446.49	1188418.72	Геодезический метод	0.10	-
2687	356479.20	1188412.39	Геодезический метод	0.10	-
2688	356490.32	1188405.12	Геодезический метод	0.10	-
2689	356506.56	1188394.91	Геодезический метод	0.10	-
2690	356517.10	1188388.07	Геодезический метод	0.10	-
2691	356518.59	1188387.91	Геодезический метод	0.10	-
2692	356519.97	1188388.49	Геодезический метод	0.10	-
2693	356520.89	1188389.66	Геодезический метод	0.10	-
2694	356522.20	1188396.03	Геодезический метод	0.10	-
2695	356521.83	1188397.48	Геодезический метод	0.10	-
2696	356521.06	1188398.30	Геодезический метод	0.10	-
2697	356519.47	1188395.86	Геодезический метод	0.10	-

2. Сведения о характерных точках границ объекта					
Обозначение характерных точек границ	Координаты, м		Метод определения координат характерной точки	Средняя квадратическая погрешность положения характерной точки (Mt), м	Описание обозначения точки на местности (при наличии)
	X	Y			
1	2	3	4	5	6
2698	356516.69	1188397.61	Геодезический метод	0.10	-
2699	356516.10	1188395.82	Геодезический метод	0.10	-
2700	356512.18	1188398.39	Геодезический метод	0.10	-
2701	356512.99	1188399.95	Геодезический метод	0.10	-
2702	356507.98	1188403.11	Геодезический метод	0.10	-
2703	356507.12	1188401.64	Геодезический метод	0.10	-
2704	356496.03	1188408.62	Геодезический метод	0.10	-
2705	356496.93	1188410.09	Геодезический метод	0.10	-
2706	356491.92	1188413.26	Геодезический метод	0.10	-
2707	356490.98	1188411.86	Геодезический метод	0.10	-
2708	356484.59	1188416.04	Геодезический метод	0.10	-
2709	356485.42	1188417.36	Геодезический метод	0.10	-
2710	356480.40	1188420.53	Геодезический метод	0.10	-
2711	356479.01	1188418.53	Геодезический метод	0.10	-
2712	356460.51	1188421.97	Геодезический метод	0.10	-
2713	356452.39	1188423.65	Геодезический метод	0.10	-
2714	356453.93	1188426.25	Геодезический метод	0.10	-
2715	356448.98	1188429.47	Геодезический метод	0.10	-
2716	356446.63	1188425.75	Геодезический метод	0.10	-
2717	356424.76	1188440.37	Геодезический метод	0.10	-
2718	356419.42	1188454.91	Геодезический метод	0.10	-
2719	356421.26	1188458.60	Геодезический метод	0.10	-
2720	356416.32	1188461.80	Геодезический метод	0.10	-
2721	356415.03	1188459.49	Геодезический метод	0.10	-
2722	356404.44	1188466.61	Геодезический метод	0.10	-

2. Сведения о характерных точках границ объекта					
Обозначение характерных точек границ	Координаты, м		Метод определения координат характерной точки	Средняя квадратическая погрешность положения характерной точки (Mt), м	Описание обозначения точки на местности (при наличии)
	X	Y			
1	2	3	4	5	6
2723	356405.70	1188468.56	Геодезический метод	0.10	-
2724	356400.72	1188471.76	Геодезический метод	0.10	-
2725	356399.43	1188469.93	Геодезический метод	0.10	-
2726	356392.66	1188474.33	Геодезический метод	0.10	-
2727	356393.85	1188476.21	Геодезический метод	0.10	-
2728	356388.83	1188479.37	Геодезический метод	0.10	-
2729	356385.67	1188474.59	Геодезический метод	0.10	-
2730	356385.48	1188473.10	Геодезический метод	0.10	-
2731	356386.03	1188471.71	Геодезический метод	0.10	-
2732	356386.75	1188471.01	Геодезический метод	0.10	-
2733	356398.60	1188463.31	Геодезический метод	0.10	-
2734	356413.67	1188453.17	Геодезический метод	0.10	-
2735	356418.66	1188439.58	Геодезический метод	0.10	-
2736	356397.23	1188424.89	Геодезический метод	0.10	-
2737	356386.67	1188424.55	Геодезический метод	0.10	-
2738	356386.44	1188433.22	Геодезический метод	0.10	-
2739	356380.52	1188432.80	Геодезический метод	0.10	-
2740	356380.66	1188424.75	Геодезический метод	0.10	-
2741	356363.56	1188426.36	Геодезический метод	0.10	-
2742	356349.28	1188427.93	Геодезический метод	0.10	-
2743	356316.63	1188487.52	Геодезический метод	0.10	-
2744	356291.45	1188534.53	Геодезический метод	0.10	-
2745	356290.26	1188535.43	Геодезический метод	0.10	-
2746	356288.79	1188535.65	Геодезический метод	0.10	-
2747	356211.05	1188523.83	Геодезический метод	0.10	-

2. Сведения о характерных точках границ объекта					
Обозначение характерных точек границ	Координаты, м		Метод определения координат характерной точки	Средняя квадратическая погрешность положения характерной точки (Mt), м	Описание обозначения точки на местности (при наличии)
	X	Y			
1	2	3	4	5	6
2748	356209.94	1188527.21	Геодезический метод	0.10	-
2749	356196.30	1188589.80	Геодезический метод	0.10	-
2750	356184.99	1188650.22	Геодезический метод	0.10	-
2751	356194.49	1188653.46	Геодезический метод	0.10	-
2752	356195.51	1188654.55	Геодезический метод	0.10	-
2753	356195.88	1188656.00	Геодезический метод	0.10	-
2754	356195.51	1188657.45	Геодезический метод	0.10	-
2755	356194.49	1188658.54	Геодезический метод	0.10	-
2756	356193.07	1188659.00	Геодезический метод	0.10	-
2757	356192.07	1188658.89	Геодезический метод	0.10	-
2758	356181.16	1188655.27	Геодезический метод	0.10	-
2759	356162.64	1188656.25	Геодезический метод	0.10	-
2760	356161.42	1188655.72	Геодезический метод	0.10	-
2761	356151.73	1188648.92	Геодезический метод	0.10	-
2762	356118.65	1188624.40	Геодезический метод	0.10	-
2763	356077.95	1188585.56	Геодезический метод	0.10	-
2764	356073.43	1188603.05	Геодезический метод	0.10	-
2765	356069.08	1188651.18	Геодезический метод	0.10	-
2766	356078.12	1188651.79	Геодезический метод	0.10	-
2767	356077.72	1188657.69	Геодезический метод	0.10	-
2768	356068.56	1188657.16	Геодезический метод	0.10	-
2769	356066.98	1188676.24	Геодезический метод	0.10	-
2770	356076.62	1188676.87	Геодезический метод	0.10	-
2771	356076.23	1188682.77	Геодезический метод	0.10	-
2772	356066.52	1188682.26	Геодезический метод	0.10	-

2. Сведения о характерных точках границ объекта					
Обозначение характерных точек границ	Координаты, м		Метод определения координат характерной точки	Средняя квадратическая погрешность положения характерной точки (M _t), м	Описание обозначения точки на местности (при наличии)
	X	Y			
1	2	3	4	5	6
2773	356062.41	1188732.36	Геодезический метод	0.10	-
2774	356062.74	1188766.67	Геодезический метод	0.10	-
2775	356062.96	1188770.36	Геодезический метод	0.10	-
2776	356062.35	1188771.73	Геодезический метод	0.10	-
2777	356061.16	1188772.63	Геодезический метод	0.10	-
2778	356059.69	1188772.85	Геодезический метод	0.10	-
2779	356058.29	1188772.33	Геодезический метод	0.10	-
2780	356057.31	1188771.20	Геодезический метод	0.10	-
2781	356057.02	1188770.24	Геодезический метод	0.10	-
2782	356056.74	1188766.94	Геодезический метод	0.10	-
2783	356056.41	1188732.12	Геодезический метод	0.10	-
2784	356060.29	1188684.82	Геодезический метод	0.10	-
2785	356046.83	1188684.15	Геодезический метод	0.10	-
2786	356047.33	1188678.24	Геодезический метод	0.10	-
2787	356060.75	1188678.83	Геодезический метод	0.10	-
2788	356061.83	1188665.68	Геодезический метод	0.10	-
2789	356049.53	1188663.22	Геодезический метод	0.10	-
2790	356020.86	1188656.45	Геодезический метод	0.10	-
2791	355987.33	1188652.93	Геодезический метод	0.10	-
2792	355980.55	1188656.08	Геодезический метод	0.10	-
2793	355977.29	1188701.10	Геодезический метод	0.10	-
2794	355983.73	1188701.18	Геодезический метод	0.10	-
2795	355984.02	1188695.26	Геодезический метод	0.10	-
2796	355984.98	1188683.62	Геодезический метод	0.10	-
2797	355989.68	1188679.11	Геодезический метод	0.10	-

2. Сведения о характерных точках границ объекта					
Обозначение характерных точек границ	Координаты, м		Метод определения координат характерной точки	Средняя квадратическая погрешность положения характерной точки (Mt), м	Описание обозначения точки на местности (при наличии)
	X	Y			
1	2	3	4	5	6
2798	355991.09	1188678.84	Геодезический метод	0.10	-
2799	355988.98	1188720.86	Геодезический метод	0.10	-
2800	355985.20	1188720.72	Геодезический метод	0.10	-
2801	355983.91	1188719.98	Геодезический метод	0.10	-
2802	355983.02	1188717.63	Геодезический метод	0.10	-
2803	355983.46	1188707.17	Геодезический метод	0.10	-
2804	355976.97	1188707.09	Геодезический метод	0.10	-
2805	355975.29	1188754.65	Геодезический метод	0.10	-
2806	355974.84	1188773.15	Геодезический метод	0.10	-
2807	355980.18	1188773.15	Геодезический метод	0.10	-
2808	355992.72	1188772.18	Геодезический метод	0.10	-
2809	355995.42	1188773.48	Геодезический метод	0.10	-
2810	355987.04	1188777.63	Геодезический метод	0.10	-
2811	355986.91	1188777.35	Геодезический метод	0.10	-
2812	355986.24	1188777.68	Геодезический метод	0.10	-
2813	355986.04	1188778.67	Геодезический метод	0.10	-
2814	355980.24	1188779.15	Геодезический метод	0.10	-
2815	355974.75	1188779.15	Геодезический метод	0.10	-
2816	355974.30	1188815.94	Геодезический метод	0.10	-
2817	355973.58	1188817.25	Геодезический метод	0.10	-
1	355972.32	1188818.05	Геодезический метод	0.10	-
2818	354820.82	1187941.69	Геодезический метод	0.10	-
2819	354822.73	1187941.19	Геодезический метод	0.10	-
2820	354824.16	1187941.52	Геодезический метод	0.10	-
2821	354852.16	1187932.42	Геодезический метод	0.10	-

2. Сведения о характерных точках границ объекта					
Обозначение характерных точек границ	Координаты, м		Метод определения координат характерной точки	Средняя квадратическая погрешность положения характерной точки (Mt), м	Описание обозначения точки на местности (при наличии)
	X	Y			
1	2	3	4	5	6
2822	354853.63	1187932.64	Геодезический метод	0.10	-
2823	354854.82	1187933.54	Геодезический метод	0.10	-
2824	354857.21	1187937.81	Геодезический метод	0.10	-
2825	354908.16	1187923.49	Геодезический метод	0.10	-
2826	354968.73	1187906.19	Геодезический метод	0.10	-
2827	355031.63	1187893.37	Геодезический метод	0.10	-
2828	355113.95	1187891.15	Геодезический метод	0.10	-
2829	355114.16	1187877.70	Геодезический метод	0.10	-
2830	355113.03	1187876.50	Геодезический метод	0.10	-
2831	355112.26	1187874.67	Геодезический метод	0.10	-
2832	355112.26	1187872.69	Геодезический метод	0.10	-
2833	355113.03	1187870.86	Геодезический метод	0.10	-
2834	355114.45	1187869.48	Геодезический метод	0.10	-
2835	355116.06	1187868.80	Геодезический метод	0.10	-
2836	355156.96	1187867.02	Геодезический метод	0.10	-
2837	355156.60	1187857.65	Геодезический метод	0.10	-
2838	355148.79	1187789.88	Геодезический метод	0.10	-
2839	355147.55	1187746.31	Геодезический метод	0.10	-
2840	355135.28	1187717.60	Геодезический метод	0.10	-
2841	355134.81	1187715.93	Геодезический метод	0.10	-
2842	355134.94	1187714.19	Геодезический метод	0.10	-
2843	355135.80	1187712.41	Геодезический метод	0.10	-
2844	355136.72	1187711.60	Геодезический метод	0.10	-
2845	355136.65	1187706.98	Геодезический метод	0.10	-
2846	355107.23	1187707.60	Геодезический метод	0.10	-

2. Сведения о характерных точках границ объекта					
Обозначение характерных точек границ	Координаты, м		Метод определения координат характерной точки	Средняя квадратическая погрешность положения характерной точки (Mt), м	Описание обозначения точки на местности (при наличии)
	X	Y			
1	2	3	4	5	6
2847	355086.30	1187705.77	Геодезический метод	0.10	-
2848	355086.31	1187716.37	Геодезический метод	0.10	-
2849	355085.59	1187717.68	Геодезический метод	0.10	-
2850	355083.48	1187718.62	Геодезический метод	0.10	-
2851	355069.95	1187719.15	Геодезический метод	0.10	-
2852	355068.60	1187718.51	Геодезический метод	0.10	-
2853	355067.51	1187716.33	Геодезический метод	0.10	-
2854	355067.51	1187713.74	Геодезический метод	0.10	-
2855	355068.97	1187713.69	Геодезический метод	0.10	-
2856	355068.95	1187713.18	Геодезический метод	0.10	-
2857	355076.10	1187712.95	Геодезический метод	0.10	-
2858	355080.37	1187712.75	Геодезический метод	0.10	-
2859	355080.30	1187705.58	Геодезический метод	0.10	-
2860	355075.86	1187705.66	Геодезический метод	0.10	-
2861	355075.66	1187699.74	Геодезический метод	0.10	-
2862	355086.28	1187699.33	Геодезический метод	0.10	-
2863	355104.51	1187701.34	Геодезический метод	0.10	-
2864	355104.51	1187698.76	Геодезический метод	0.10	-
2865	355113.91	1187698.47	Геодезический метод	0.10	-
2866	355114.04	1187701.38	Геодезический метод	0.10	-
2867	355124.47	1187701.22	Геодезический метод	0.10	-
2868	355124.47	1187698.13	Геодезический метод	0.10	-
2869	355130.40	1187697.95	Геодезический метод	0.10	-
2870	355130.47	1187701.11	Геодезический метод	0.10	-
2871	355136.39	1187700.99	Геодезический метод	0.10	-

2. Сведения о характерных точках границ объекта

Обозначение характерных точек границ	Координаты, м		Метод определения координат характерной точки	Средняя квадратическая погрешность положения характерной точки (Mt), м	Описание обозначения точки на местности (при наличии)
	X	Y			
1	2	3	4	5	6
2872	355136.26	1187697.76	Геодезический метод	0.10	-
2873	355139.68	1187697.66	Геодезический метод	0.10	-
2874	355139.61	1187694.62	Геодезический метод	0.10	-
2875	355140.99	1187695.20	Геодезический метод	0.10	-
2876	355142.17	1187697.44	Геодезический метод	0.10	-
2877	355142.65	1187711.36	Геодезический метод	0.10	-
2878	355143.93	1187712.61	Геодезический метод	0.10	-
2879	355157.43	1187744.23	Геодезический метод	0.10	-
2880	355158.73	1187788.77	Геодезический метод	0.10	-
2881	355164.56	1187839.35	Геодезический метод	0.10	-
2882	355164.14	1187790.26	Геодезический метод	0.10	-
2883	355164.81	1187788.09	Геодезический метод	0.10	-
2884	355165.68	1187786.58	Геодезический метод	0.10	-
2885	355168.09	1187784.67	Геодезический метод	0.10	-
2886	355169.72	1187784.07	Геодезический метод	0.10	-
2887	355173.77	1187784.04	Геодезический метод	0.10	-
2888	355176.87	1187783.82	Геодезический метод	0.10	-
2889	355177.40	1187770.83	Геодезический метод	0.10	-
2890	355177.11	1187768.55	Геодезический метод	0.10	-
2891	355176.64	1187766.84	Геодезический метод	0.10	-
2892	355157.17	1187732.38	Геодезический метод	0.10	-
2893	355156.59	1187731.01	Геодезический метод	0.10	-
2894	355156.46	1187729.27	Геодезический метод	0.10	-
2895	355157.04	1187727.38	Геодезический метод	0.10	-
2896	355158.32	1187725.86	Геодезический метод	0.10	-

2. Сведения о характерных точках границ объекта					
Обозначение характерных точек границ	Координаты, м		Метод определения координат характерной точки	Средняя квадратическая погрешность положения характерной точки (Mt), м	Описание обозначения точки на местности (при наличии)
	X	Y			
1	2	3	4	5	6
2897	355158.49	1187722.79	Геодезический метод	0.10	-
2898	355158.09	1187686.68	Геодезический метод	0.10	-
2899	355158.76	1187685.34	Геодезический метод	0.10	-
2900	355159.98	1187684.49	Геодезический метод	0.10	-
2901	355161.64	1187684.33	Геодезический метод	0.10	-
2902	355161.86	1187679.73	Геодезический метод	0.10	-
2903	355162.63	1187678.45	Геодезический метод	0.10	-
2904	355164.67	1187677.60	Геодезический метод	0.10	-
2905	355169.97	1187677.79	Геодезический метод	0.10	-
2906	355169.60	1187690.74	Геодезический метод	0.10	-
2907	355164.07	1187690.48	Геодезический метод	0.10	-
2908	355164.45	1187719.73	Геодезический метод	0.10	-
2909	355187.30	1187719.18	Геодезический метод	0.10	-
2910	355206.59	1187718.36	Геодезический метод	0.10	-
2911	355206.83	1187707.48	Геодезический метод	0.10	-
2912	355204.02	1187704.44	Геодезический метод	0.10	-
2913	355204.06	1187701.82	Геодезический метод	0.10	-
2914	355206.56	1187701.83	Геодезический метод	0.10	-
2915	355206.65	1187699.03	Геодезический метод	0.10	-
2916	355212.49	1187704.87	Геодезический метод	0.10	-
2917	355212.86	1187706.32	Геодезический метод	0.10	-
2918	355212.44	1187721.99	Геодезический метод	0.10	-
2919	355211.72	1187723.30	Геодезический метод	0.10	-
2920	355209.72	1187724.24	Геодезический метод	0.10	-
2921	355187.63	1187725.18	Геодезический метод	0.10	-

2. Сведения о характерных точках границ объекта					
Обозначение характерных точек границ	Координаты, м		Метод определения координат характерной точки	Средняя квадратическая погрешность положения характерной точки (Mt), м	Описание обозначения точки на местности (при наличии)
	X	Y			
1	2	3	4	5	6
2922	355164.47	1187725.73	Геодезический метод	0.10	-
2923	355165.27	1187726.55	Геодезический метод	0.10	-
2924	355185.70	1187762.53	Геодезический метод	0.10	-
2925	355186.80	1187766.05	Геодезический метод	0.10	-
2926	355187.35	1187769.79	Геодезический метод	0.10	-
2927	355186.88	1187785.82	Геодезический метод	0.10	-
2928	355186.22	1187788.01	Геодезический метод	0.10	-
2929	355185.12	1187789.72	Геодезический метод	0.10	-
2930	355182.81	1187791.98	Геодезический метод	0.10	-
2931	355179.52	1187793.56	Геодезический метод	0.10	-
2932	355174.25	1187794.03	Геодезический метод	0.10	-
2933	355174.65	1187859.48	Геодезический метод	0.10	-
2934	355175.35	1187861.37	Геодезический метод	0.10	-
2935	355177.01	1187863.71	Геодезический метод	0.10	-
2936	355178.80	1187865.29	Геодезический метод	0.10	-
2937	355180.30	1187866.05	Геодезический метод	0.10	-
2938	355182.15	1187868.08	Геодезический метод	0.10	-
2939	355182.98	1187869.32	Геодезический метод	0.10	-
2940	355185.00	1187890.45	Геодезический метод	0.10	-
2941	355233.92	1187890.68	Геодезический метод	0.10	-
2942	355231.33	1187863.71	Геодезический метод	0.10	-
2943	355198.96	1187864.61	Геодезический метод	0.10	-
2944	355197.61	1187863.97	Геодезический метод	0.10	-
2945	355196.52	1187861.72	Геодезический метод	0.10	-
2946	355196.48	1187859.58	Геодезический метод	0.10	-

2. Сведения о характерных точках границ объекта					
Обозначение характерных точек границ	Координаты, м		Метод определения координат характерной точки	Средняя квадратическая погрешность положения характерной точки (Mt), м	Описание обозначения точки на местности (при наличии)
	X	Y			
1	2	3	4	5	6
2947	355261.17	1187857.07	Геодезический метод	0.10	-
2948	355261.32	1187860.12	Геодезический метод	0.10	-
2949	355260.71	1187861.49	Геодезический метод	0.10	-
2950	355258.55	1187862.62	Геодезический метод	0.10	-
2951	355237.34	1187863.50	Геодезический метод	0.10	-
2952	355239.94	1187890.63	Геодезический метод	0.10	-
2953	355252.96	1187890.30	Геодезический метод	0.10	-
2954	355310.07	1187890.30	Геодезический метод	0.10	-
2955	355320.95	1187891.17	Геодезический метод	0.10	-
2956	355330.59	1187891.14	Геодезический метод	0.10	-
2957	355332.32	1187861.56	Геодезический метод	0.10	-
2958	355333.09	1187860.28	Геодезический метод	0.10	-
2959	355334.38	1187859.54	Геодезический метод	0.10	-
2960	355335.13	1187859.43	Геодезический метод	0.10	-
2961	355349.40	1187859.80	Геодезический метод	0.10	-
2962	355349.36	1187836.05	Геодезический метод	0.10	-
2963	355348.48	1187822.95	Геодезический метод	0.10	-
2964	355343.56	1187822.86	Геодезический метод	0.10	-
2965	355345.05	1187817.04	Геодезический метод	0.10	-
2966	355348.33	1187816.95	Геодезический метод	0.10	-
2967	355348.44	1187809.40	Геодезический метод	0.10	-
2968	355344.33	1187809.50	Геодезический метод	0.10	-
2969	355344.26	1187803.53	Геодезический метод	0.10	-
2970	355348.40	1187803.40	Геодезический метод	0.10	-
2971	355348.11	1187792.30	Геодезический метод	0.10	-

2. Сведения о характерных точках границ объекта					
Обозначение характерных точек границ	Координаты, м		Метод определения координат характерной точки	Средняя квадратическая погрешность положения характерной точки (Mt), м	Описание обозначения точки на местности (при наличии)
	X	Y			
1	2	3	4	5	6
2972	355347.76	1187792.24	Геодезический метод	0.10	-
2973	355347.47	1187786.40	Геодезический метод	0.10	-
2974	355351.22	1187786.33	Геодезический метод	0.10	-
2975	355352.64	1187786.79	Геодезический метод	0.10	-
2976	355353.66	1187787.88	Геодезический метод	0.10	-
2977	355354.03	1187789.36	Геодезический метод	0.10	-
2978	355354.48	1187806.40	Геодезический метод	0.10	-
2979	355354.34	1187816.70	Геодезический метод	0.10	-
2980	355370.59	1187815.54	Геодезический метод	0.10	-
2981	355376.25	1187809.58	Геодезический метод	0.10	-
2982	355374.28	1187752.28	Геодезический метод	0.10	-
2983	355364.12	1187751.68	Геодезический метод	0.10	-
2984	355362.83	1187750.94	Геодезический метод	0.10	-
2985	355362.06	1187749.66	Геодезический метод	0.10	-
2986	355361.76	1187742.53	Геодезический метод	0.10	-
2987	355360.04	1187742.44	Геодезический метод	0.10	-
2988	355359.81	1187742.21	Геодезический метод	0.10	-
2989	355356.89	1187742.26	Геодезический метод	0.10	-
2990	355356.75	1187738.60	Геодезический метод	0.10	-
2991	355357.08	1187738.59	Геодезический метод	0.10	-
2992	355357.02	1187736.33	Геодезический метод	0.10	-
2993	355365.37	1187736.73	Геодезический метод	0.10	-
2994	355366.69	1187737.42	Геодезический метод	0.10	-
2995	355367.52	1187738.66	Геодезический метод	0.10	-
2996	355367.68	1187739.68	Геодезический метод	0.10	-

2. Сведения о характерных точках границ объекта					
Обозначение характерных точек границ	Координаты, м		Метод определения координат характерной точки	Средняя квадратическая погрешность положения характерной точки (M _t), м	Описание обозначения точки на местности (при наличии)
	X	Y			
1	2	3	4	5	6
2997	355367.85	1187745.94	Геодезический метод	0.10	-
2998	355374.02	1187746.26	Геодезический метод	0.10	-
2999	355372.15	1187710.69	Геодезический метод	0.10	-
3000	355330.45	1187711.98	Геодезический метод	0.10	-
3001	355320.34	1187711.84	Геодезический метод	0.10	-
3002	355319.05	1187711.10	Геодезический метод	0.10	-
3003	355318.28	1187709.82	Геодезический метод	0.10	-
3004	355317.99	1187701.80	Геодезический метод	0.10	-
3005	355321.32	1187701.67	Геодезический метод	0.10	-
3006	355321.36	1187703.54	Геодезический метод	0.10	-
3007	355321.90	1187703.52	Геодезический метод	0.10	-
3008	355321.86	1187701.66	Геодезический метод	0.10	-
3009	355323.90	1187701.60	Геодезический метод	0.10	-
3010	355324.05	1187705.96	Геодезический метод	0.10	-
3011	355327.42	1187705.97	Геодезический метод	0.10	-
3012	355327.38	1187703.50	Геодезический метод	0.10	-
3013	355334.69	1187703.23	Геодезический метод	0.10	-
3014	355334.90	1187705.82	Геодезический метод	0.10	-
3015	355347.18	1187705.49	Геодезический метод	0.10	-
3016	355347.09	1187702.84	Геодезический метод	0.10	-
3017	355354.74	1187702.70	Геодезический метод	0.10	-
3018	355354.78	1187705.21	Геодезический метод	0.10	-
3019	355366.70	1187704.84	Геодезический метод	0.10	-
3020	355366.70	1187702.14	Геодезический метод	0.10	-
3021	355374.29	1187701.94	Геодезический метод	0.10	-

2. Сведения о характерных точках границ объекта					
Обозначение характерных точек границ	Координаты, м		Метод определения координат характерной точки	Средняя квадратическая погрешность положения характерной точки (Mt), м	Описание обозначения точки на местности (при наличии)
	X	Y			
1	2	3	4	5	6
3022	355374.37	1187704.48	Геодезический метод	0.10	-
3023	355386.53	1187704.35	Геодезический метод	0.10	-
3024	355386.55	1187701.60	Геодезический метод	0.10	-
3025	355393.61	1187701.42	Геодезический метод	0.10	-
3026	355393.70	1187704.18	Геодезический метод	0.10	-
3027	355397.68	1187704.21	Геодезический метод	0.10	-
3028	355397.34	1187699.49	Геодезический метод	0.10	-
3029	355399.67	1187699.42	Геодезический метод	0.10	-
3030	355399.73	1187701.22	Геодезический метод	0.10	-
3031	355400.25	1187701.15	Геодезический метод	0.10	-
3032	355400.21	1187699.40	Геодезический метод	0.10	-
3033	355403.29	1187699.30	Геодезический метод	0.10	-
3034	355403.90	1187707.74	Геодезический метод	0.10	-
3035	355403.29	1187709.11	Геодезический метод	0.10	-
3036	355402.10	1187710.01	Геодезический метод	0.10	-
3037	355400.83	1187710.24	Геодезический метод	0.10	-
3038	355390.94	1187710.15	Геодезический метод	0.10	-
3039	355389.49	1187710.33	Геодезический метод	0.10	-
3040	355378.14	1187710.42	Геодезический метод	0.10	-
3041	355380.03	1187746.29	Геодезический метод	0.10	-
3042	355381.05	1187746.24	Геодезический метод	0.10	-
3043	355380.97	1187739.94	Геодезический метод	0.10	-
3044	355381.64	1187738.60	Геодезический метод	0.10	-
3045	355382.86	1187737.75	Геодезический метод	0.10	-
3046	355383.90	1187737.56	Геодезический метод	0.10	-

2. Сведения о характерных точках границ объекта					
Обозначение характерных точек границ	Координаты, м		Метод определения координат характерной точки	Средняя квадратическая погрешность положения характерной точки (Mt), м	Описание обозначения точки на местности (при наличии)
	X	Y			
1	2	3	4	5	6
3047	355388.93	1187737.47	Геодезический метод	0.10	-
3048	355389.00	1187739.06	Геодезический метод	0.10	-
3049	355389.90	1187739.74	Геодезический метод	0.10	-
3050	355389.91	1187743.00	Геодезический метод	0.10	-
3051	355390.87	1187743.03	Геодезический метод	0.10	-
3052	355390.12	1187743.36	Геодезический метод	0.10	-
3053	355386.98	1187743.46	Геодезический метод	0.10	-
3054	355387.04	1187745.97	Геодезический метод	0.10	-
3055	355390.88	1187745.85	Геодезический метод	0.10	-
3056	355390.88	1187746.74	Геодезический метод	0.10	-
3057	355390.00	1187746.78	Геодезический метод	0.10	-
3058	355390.09	1187749.80	Геодезический метод	0.10	-
3059	355389.31	1187750.63	Геодезический метод	0.10	-
3060	355389.35	1187751.88	Геодезический метод	0.10	-
3061	355380.29	1187752.29	Геодезический метод	0.10	-
3062	355382.18	1187807.50	Геодезический метод	0.10	-
3063	355397.09	1187806.39	Геодезический метод	0.10	-
3064	355414.14	1187805.51	Геодезический метод	0.10	-
3065	355417.69	1187779.06	Геодезический метод	0.10	-
3066	355418.09	1187774.35	Геодезический метод	0.10	-
3067	355418.86	1187773.07	Геодезический метод	0.10	-
3068	355420.15	1187772.33	Геодезический метод	0.10	-
3069	355424.47	1187772.09	Геодезический метод	0.10	-
3070	355424.54	1187774.68	Геодезический метод	0.10	-
3071	355425.83	1187774.67	Геодезический метод	0.10	-

2. Сведения о характерных точках границ объекта					
Обозначение характерных точек границ	Координаты, м		Метод определения координат характерной точки	Средняя квадратическая погрешность положения характерной точки (Mt), м	Описание обозначения точки на местности (при наличии)
	X	Y			
1	2	3	4	5	6
3072	355426.00	1187780.12	Геодезический метод	0.10	-
3073	355424.72	1187780.16	Геодезический метод	0.10	-
3074	355424.75	1187782.31	Геодезический метод	0.10	-
3075	355423.31	1187782.33	Геодезический метод	0.10	-
3076	355420.69	1187801.80	Геодезический метод	0.10	-
3077	355452.53	1187801.19	Геодезический метод	0.10	-
3078	355464.14	1187800.57	Геодезический метод	0.10	-
3079	355463.07	1187786.52	Геодезический метод	0.10	-
3080	355463.62	1187785.13	Геодезический метод	0.10	-
3081	355464.77	1187784.18	Геодезический метод	0.10	-
3082	355465.74	1187783.91	Геодезический метод	0.10	-
3083	355466.95	1187783.90	Геодезический метод	0.10	-
3084	355468.47	1187797.56	Геодезический метод	0.10	-
3085	355469.91	1187797.41	Геодезический метод	0.10	-
3086	355470.39	1187801.84	Геодезический метод	0.10	-
3087	355468.95	1187802.00	Геодезический метод	0.10	-
3088	355469.00	1187802.48	Геодезический метод	0.10	-
3089	355470.44	1187802.32	Геодезический метод	0.10	-
3090	355470.91	1187806.76	Геодезический метод	0.10	-
3091	355469.46	1187806.91	Геодезический метод	0.10	-
3092	355469.49	1187807.35	Геодезический метод	0.10	-
3093	355470.88	1187807.19	Геодезический метод	0.10	-
3094	355471.26	1187811.02	Геодезический метод	0.10	-
3095	355469.90	1187811.17	Геодезический метод	0.10	-
3096	355469.95	1187811.58	Геодезический метод	0.10	-

2. Сведения о характерных точках границ объекта					
Обозначение характерных точек границ	Координаты, м		Метод определения координат характерной точки	Средняя квадратическая погрешность положения характерной точки (Mt), м	Описание обозначения точки на местности (при наличии)
	X	Y			
1	2	3	4	5	6
3097	355471.30	1187811.43	Геодезический метод	0.10	-
3098	355471.67	1187815.32	Геодезический метод	0.10	-
3099	355470.35	1187815.46	Геодезический метод	0.10	-
3100	355470.37	1187815.84	Геодезический метод	0.10	-
3101	355471.83	1187815.68	Геодезический метод	0.10	-
3102	355472.33	1187820.16	Геодезический метод	0.10	-
3103	355470.86	1187820.33	Геодезический метод	0.10	-
3104	355470.89	1187820.72	Геодезический метод	0.10	-
3105	355472.37	1187820.55	Геодезический метод	0.10	-
3106	355472.87	1187825.04	Геодезический метод	0.10	-
3107	355471.41	1187825.20	Геодезический метод	0.10	-
3108	355473.65	1187848.11	Геодезический метод	0.10	-
3109	355474.59	1187857.16	Геодезический метод	0.10	-
3110	355474.51	1187857.52	Геодезический метод	0.10	-
3111	355474.62	1187858.91	Геодезический метод	0.10	-
3112	355472.35	1187859.07	Геодезический метод	0.10	-
3113	355471.00	1187858.43	Геодезический метод	0.10	-
3114	355470.12	1187857.23	Геодезический метод	0.10	-
3115	355468.12	1187840.45	Геодезический метод	0.10	-
3116	355467.72	1187838.33	Геодезический метод	0.10	-
3117	355466.17	1187821.84	Геодезический метод	0.10	-
3118	355464.79	1187806.54	Геодезический метод	0.10	-
3119	355452.85	1187807.19	Геодезический метод	0.10	-
3120	355421.58	1187807.79	Геодезический метод	0.10	-
3121	355419.86	1187809.52	Геодезический метод	0.10	-

2. Сведения о характерных точках границ объекта					
Обозначение характерных точек границ	Координаты, м		Метод определения координат характерной точки	Средняя квадратическая погрешность положения характерной точки (Mt), м	Описание обозначения точки на местности (при наличии)
	X	Y			
1	2	3	4	5	6
3122	355420.91	1187825.04	Геодезический метод	0.10	-
3123	355423.52	1187825.01	Геодезический метод	0.10	-
3124	355423.65	1187829.47	Геодезический метод	0.10	-
3125	355423.31	1187829.48	Геодезический метод	0.10	-
3126	355423.32	1187829.87	Геодезический метод	0.10	-
3127	355423.66	1187829.86	Геодезический метод	0.10	-
3128	355423.69	1187830.93	Геодезический метод	0.10	-
3129	355421.21	1187831.04	Геодезический метод	0.10	-
3130	355421.51	1187840.99	Геодезический метод	0.10	-
3131	355424.00	1187840.95	Геодезический метод	0.10	-
3132	355424.05	1187842.44	Геодезический метод	0.10	-
3133	355423.71	1187842.45	Геодезический метод	0.10	-
3134	355423.72	1187842.85	Геодезический метод	0.10	-
3135	355424.06	1187842.84	Геодезический метод	0.10	-
3136	355424.19	1187846.85	Геодезический метод	0.10	-
3137	355418.05	1187847.09	Геодезический метод	0.10	-
3138	355416.70	1187846.45	Геодезический метод	0.10	-
3139	355415.82	1187845.25	Геодезический метод	0.10	-
3140	355415.61	1187844.17	Геодезический метод	0.10	-
3141	355415.12	1187828.28	Геодезический метод	0.10	-
3142	355413.98	1187811.53	Геодезический метод	0.10	-
3143	355397.37	1187812.38	Геодезический метод	0.10	-
3144	355380.67	1187813.63	Геодезический метод	0.10	-
3145	355375.00	1187819.60	Геодезический метод	0.10	-
3146	355375.22	1187826.05	Геодезический метод	0.10	-

2. Сведения о характерных точках границ объекта					
Обозначение характерных точек границ	Координаты, м		Метод определения координат характерной точки	Средняя квадратическая погрешность положения характерной точки (Mt), м	Описание обозначения точки на местности (при наличии)
	X	Y			
1	2	3	4	5	6
3147	355376.96	1187826.00	Геодезический метод	0.10	-
3148	355377.11	1187830.93	Геодезический метод	0.10	-
3149	355376.74	1187830.97	Геодезический метод	0.10	-
3150	355376.75	1187831.39	Геодезический метод	0.10	-
3151	355377.13	1187831.37	Геодезический метод	0.10	-
3152	355377.15	1187831.91	Геодезический метод	0.10	-
3153	355375.38	1187832.06	Геодезический метод	0.10	-
3154	355375.56	1187842.28	Геодезический метод	0.10	-
3155	355377.49	1187842.29	Геодезический метод	0.10	-
3156	355377.55	1187844.11	Геодезический метод	0.10	-
3157	355377.17	1187844.13	Геодезический метод	0.10	-
3158	355377.18	1187844.54	Геодезический метод	0.10	-
3159	355377.57	1187844.52	Геодезический метод	0.10	-
3160	355377.69	1187848.22	Геодезический метод	0.10	-
3161	355372.06	1187848.32	Геодезический метод	0.10	-
3162	355370.71	1187847.68	Геодезический метод	0.10	-
3163	355369.83	1187846.48	Геодезический метод	0.10	-
3164	355369.62	1187845.50	Геодезический метод	0.10	-
3165	355369.07	1187821.66	Геодезический метод	0.10	-
3166	355354.48	1187822.71	Геодезический метод	0.10	-
3167	355355.36	1187836.03	Геодезический метод	0.10	-
3168	355355.32	1187863.63	Геодезический метод	0.10	-
3169	355354.60	1187864.94	Геодезический метод	0.10	-
3170	355353.34	1187865.74	Геодезический метод	0.10	-
3171	355352.27	1187865.88	Геодезический метод	0.10	-

2. Сведения о характерных точках границ объекта					
Обозначение характерных точек границ	Координаты, м		Метод определения координат характерной точки	Средняя квадратическая погрешность положения характерной точки (Mt), м	Описание обозначения точки на местности (при наличии)
	X	Y			
1	2	3	4	5	6
3172	355338.02	1187865.51	Геодезический метод	0.10	-
3173	355336.60	1187891.12	Геодезический метод	0.10	-
3174	355368.58	1187891.02	Геодезический метод	0.10	-
3175	355424.39	1187889.48	Геодезический метод	0.10	-
3176	355479.96	1187889.07	Геодезический метод	0.10	-
3177	355507.21	1187898.53	Геодезический метод	0.10	-
3178	355585.58	1187934.10	Геодезический метод	0.10	-
3179	355584.65	1187932.83	Геодезический метод	0.10	-
3180	355583.98	1187928.34	Геодезический метод	0.10	-
3181	355582.69	1187923.76	Геодезический метод	0.10	-
3182	355583.00	1187922.29	Геодезический метод	0.10	-
3183	355583.98	1187921.16	Геодезический метод	0.10	-
3184	355585.17	1187920.67	Геодезический метод	0.10	-
3185	355589.93	1187919.79	Геодезический метод	0.10	-
3186	355591.61	1187927.57	Геодезический метод	0.10	-
3187	355592.45	1187929.50	Геодезический метод	0.10	-
3188	355594.68	1187932.87	Геодезический метод	0.10	-
3189	355593.52	1187933.52	Геодезический метод	0.10	-
3190	355598.99	1187938.94	Геодезический метод	0.10	-
3191	355634.61	1187879.55	Геодезический метод	0.10	-
3192	355638.98	1187855.12	Геодезический метод	0.10	-
3193	355635.24	1187853.53	Геодезический метод	0.10	-
3194	355637.24	1187848.03	Геодезический метод	0.10	-
3195	355639.71	1187848.96	Геодезический метод	0.10	-
3196	355638.69	1187787.41	Геодезический метод	0.10	-

2. Сведения о характерных точках границ объекта					
Обозначение характерных точек границ	Координаты, м		Метод определения координат характерной точки	Средняя квадратическая погрешность положения характерной точки (Mt), м	Описание обозначения точки на местности (при наличии)
	X	Y			
1	2	3	4	5	6
3197	355639.36	1187786.07	Геодезический метод	0.10	-
3198	355652.94	1187773.95	Геодезический метод	0.10	-
3199	355649.33	1187736.15	Геодезический метод	0.10	-
3200	355645.59	1187707.88	Геодезический метод	0.10	-
3201	355639.90	1187675.72	Геодезический метод	0.10	-
3202	355599.50	1187681.64	Геодезический метод	0.10	-
3203	355600.86	1187688.56	Геодезический метод	0.10	-
3204	355600.07	1187688.71	Геодезический метод	0.10	-
3205	355600.24	1187689.45	Геодезический метод	0.10	-
3206	355595.21	1187690.44	Геодезический метод	0.10	-
3207	355593.58	1187682.65	Геодезический метод	0.10	-
3208	355542.18	1187692.70	Геодезический метод	0.10	-
3209	355540.74	1187692.30	Геодезический метод	0.10	-
3210	355539.67	1187691.26	Геодезический метод	0.10	-
3211	355539.24	1187689.83	Геодезический метод	0.10	-
3212	355539.55	1187688.36	Геодезический метод	0.10	-
3213	355545.79	1187680.56	Геодезический метод	0.10	-
3214	355552.99	1187679.24	Геодезический метод	0.10	-
3215	355552.38	1187681.83	Геодезический метод	0.10	-
3216	355549.70	1187685.17	Геодезический метод	0.10	-
3217	355592.63	1187676.72	Геодезический метод	0.10	-
3218	355592.15	1187671.77	Геодезический метод	0.10	-
3219	355597.97	1187670.68	Геодезический метод	0.10	-
3220	355598.56	1187675.71	Геодезический метод	0.10	-
3221	355638.73	1187669.83	Геодезический метод	0.10	-

2. Сведения о характерных точках границ объекта					
Обозначение характерных точек границ	Координаты, м		Метод определения координат характерной точки	Средняя квадратическая погрешность положения характерной точки (Mt), м	Описание обозначения точки на местности (при наличии)
	X	Y			
1	2	3	4	5	6
3222	355623.45	1187600.12	Геодезический метод	0.10	-
3223	355592.07	1187601.28	Геодезический метод	0.10	-
3224	355553.88	1187601.88	Геодезический метод	0.10	-
3225	355545.09	1187615.86	Геодезический метод	0.10	-
3226	355545.04	1187620.75	Геодезический метод	0.10	-
3227	355539.12	1187620.87	Геодезический метод	0.10	-
3228	355539.15	1187614.38	Геодезический метод	0.10	-
3229	355539.58	1187613.36	Геодезический метод	0.10	-
3230	355546.70	1187602.03	Геодезический метод	0.10	-
3231	355479.82	1187603.55	Геодезический метод	0.10	-
3232	355478.47	1187602.91	Геодезический метод	0.10	-
3233	355477.59	1187601.71	Геодезический метод	0.10	-
3234	355477.38	1187600.73	Геодезический метод	0.10	-
3235	355477.30	1187593.88	Геодезический метод	0.10	-
3236	355478.59	1187593.86	Геодезический метод	0.10	-
3237	355478.55	1187592.57	Геодезический метод	0.10	-
3238	355483.16	1187592.47	Геодезический метод	0.10	-
3239	355483.32	1187597.53	Геодезический метод	0.10	-
3240	355528.88	1187596.45	Геодезический метод	0.10	-
3241	355528.67	1187585.40	Геодезический метод	0.10	-
3242	355534.60	1187585.38	Геодезический метод	0.10	-
3243	355534.88	1187596.31	Геодезический метод	0.10	-
3244	355589.13	1187595.33	Геодезический метод	0.10	-
3245	355589.18	1187590.23	Геодезический метод	0.10	-
3246	355594.88	1187590.06	Геодезический метод	0.10	-

2. Сведения о характерных точках границ объекта					
Обозначение характерных точек границ	Координаты, м		Метод определения координат характерной точки	Средняя квадратическая погрешность положения характерной точки (Mt), м	Описание обозначения точки на местности (при наличии)
	X	Y			
1	2	3	4	5	6
3247	355595.13	1187590.35	Геодезический метод	0.10	-
3248	355595.13	1187595.17	Геодезический метод	0.10	-
3249	355623.12	1187594.12	Геодезический метод	0.10	-
3250	355624.30	1187582.59	Геодезический метод	0.10	-
3251	355610.20	1187523.94	Геодезический метод	0.10	-
3252	355600.39	1187483.77	Геодезический метод	0.10	-
3253	355608.29	1187444.02	Геодезический метод	0.10	-
3254	355613.91	1187395.65	Геодезический метод	0.10	-
3255	355607.33	1187368.19	Геодезический метод	0.10	-
3256	355600.87	1187358.03	Геодезический метод	0.10	-
3257	355592.72	1187358.72	Геодезический метод	0.10	-
3258	355591.32	1187358.20	Геодезический метод	0.10	-
3259	355590.70	1187357.62	Геодезический метод	0.10	-
3260	355559.02	1187320.14	Геодезический метод	0.10	-
3261	355524.17	1187279.40	Геодезический метод	0.10	-
3262	355523.34	1187280.64	Геодезический метод	0.10	-
3263	355522.02	1187281.33	Геодезический метод	0.10	-
3264	355520.52	1187281.30	Геодезический метод	0.10	-
3265	355519.23	1187280.56	Геодезический метод	0.10	-
3266	355495.73	1187252.44	Геодезический метод	0.10	-
3267	355492.96	1187248.81	Геодезический метод	0.10	-
3268	355470.90	1187222.68	Геодезический метод	0.10	-
3269	355438.96	1187185.50	Геодезический метод	0.10	-
3270	355318.75	1187188.59	Геодезический метод	0.10	-
3271	355320.90	1187212.70	Геодезический метод	0.10	-

2. Сведения о характерных точках границ объекта					
Обозначение характерных точек границ	Координаты, м		Метод определения координат характерной точки	Средняя квадратическая погрешность положения характерной точки (Mt), м	Описание обозначения точки на местности (при наличии)
	X	Y			
1	2	3	4	5	6
3272	355333.59	1187212.15	Геодезический метод	0.10	-
3273	355333.67	1187210.17	Геодезический метод	0.10	-
3274	355339.59	1187210.03	Геодезический метод	0.10	-
3275	355339.59	1187211.97	Геодезический метод	0.10	-
3276	355351.07	1187211.75	Геодезический метод	0.10	-
3277	355351.20	1187209.74	Геодезический метод	0.10	-
3278	355357.14	1187209.60	Геодезический метод	0.10	-
3279	355357.08	1187211.55	Геодезический метод	0.10	-
3280	355365.56	1187211.18	Геодезический метод	0.10	-
3281	355365.71	1187209.39	Геодезический метод	0.10	-
3282	355371.64	1187209.25	Геодезический метод	0.10	-
3283	355371.58	1187210.98	Геодезический метод	0.10	-
3284	355382.46	1187210.73	Геодезический метод	0.10	-
3285	355382.46	1187208.99	Геодезический метод	0.10	-
3286	355388.40	1187208.84	Геодезический метод	0.10	-
3287	355388.52	1187214.16	Геодезический метод	0.10	-
3288	355387.91	1187215.53	Геодезический метод	0.10	-
3289	355385.75	1187216.66	Геодезический метод	0.10	-
3290	355368.47	1187217.06	Геодезический метод	0.10	-
3291	355353.92	1187217.69	Геодезический метод	0.10	-
3292	355336.68	1187218.03	Геодезический метод	0.10	-
3293	355317.61	1187218.77	Геодезический метод	0.10	-
3294	355316.26	1187218.13	Геодезический метод	0.10	-
3295	355315.19	1187216.20	Геодезический метод	0.10	-
3296	355312.74	1187188.74	Геодезический метод	0.10	-

2. Сведения о характерных точках границ объекта					
Обозначение характерных точек границ	Координаты, м		Метод определения координат характерной точки	Средняя квадратическая погрешность положения характерной точки (Mt), м	Описание обозначения точки на местности (при наличии)
	X	Y			
1	2	3	4	5	6
3297	355292.32	1187189.42	Геодезический метод	0.10	-
3298	355292.04	1187220.46	Геодезический метод	0.10	-
3299	355286.16	1187220.66	Геодезический метод	0.10	-
3300	355286.13	1187220.52	Геодезический метод	0.10	-
3301	355286.32	1187189.56	Геодезический метод	0.10	-
3302	355251.05	1187190.22	Геодезический метод	0.10	-
3303	355251.04	1187196.24	Геодезический метод	0.10	-
3304	355245.13	1187196.42	Геодезический метод	0.10	-
3305	355245.05	1187190.40	Геодезический метод	0.10	-
3306	355214.96	1187191.54	Геодезический метод	0.10	-
3307	355216.03	1187206.24	Геодезический метод	0.10	-
3308	355215.42	1187207.61	Геодезический метод	0.10	-
3309	355214.23	1187208.51	Геодезический метод	0.10	-
3310	355213.26	1187208.74	Геодезический метод	0.10	-
3311	355210.50	1187208.78	Геодезический метод	0.10	-
3312	355210.18	1187196.49	Геодезический метод	0.10	-
3313	355209.33	1187196.52	Геодезический метод	0.10	-
3314	355208.96	1187191.71	Геодезический метод	0.10	-
3315	355110.39	1187194.24	Геодезический метод	0.10	-
3316	355109.04	1187193.60	Геодезический метод	0.10	-
3317	355108.35	1187192.80	Геодезический метод	0.10	-
3318	355101.26	1187181.34	Геодезический метод	0.10	-
3319	355088.35	1187179.86	Геодезический метод	0.10	-
3320	355083.77	1187192.25	Геодезический метод	0.10	-
3321	355090.32	1187249.48	Геодезический метод	0.10	-

2. Сведения о характерных точках границ объекта					
Обозначение характерных точек границ	Координаты, м		Метод определения координат характерной точки	Средняя квадратическая погрешность положения характерной точки (Mt), м	Описание обозначения точки на местности (при наличии)
	X	Y			
1	2	3	4	5	6
3322	355085.81	1187307.28	Геодезический метод	0.10	-
3323	355074.25	1187369.33	Геодезический метод	0.10	-
3324	355058.83	1187442.45	Геодезический метод	0.10	-
3325	355069.71	1187451.29	Геодезический метод	0.10	-
3326	355070.32	1187452.66	Геодезический метод	0.10	-
3327	355075.44	1187511.55	Геодезический метод	0.10	-
3328	355067.06	1187550.37	Геодезический метод	0.10	-
3329	355066.14	1187551.54	Геодезический метод	0.10	-
3330	355064.76	1187552.12	Геодезический метод	0.10	-
3331	355063.27	1187551.96	Геодезический метод	0.10	-
3332	355062.05	1187551.11	Геодезический метод	0.10	-
3333	355061.38	1187549.77	Геодезический метод	0.10	-
3334	355061.40	1187548.45	Геодезический метод	0.10	-
3335	355069.45	1187510.86	Геодезический метод	0.10	-
3336	355064.48	1187454.70	Геодезический метод	0.10	-
3337	355053.08	1187445.40	Геодезический метод	0.10	-
3338	355052.53	1187444.01	Геодезический метод	0.10	-
3339	355052.59	1187442.94	Геодезический метод	0.10	-
3340	355067.47	1187372.39	Геодезический метод	0.10	-
3341	354987.00	1187383.52	Геодезический метод	0.10	-
3342	354922.36	1187401.59	Геодезический метод	0.10	-
3343	354792.91	1187439.04	Геодезический метод	0.10	-
3344	354757.09	1187560.12	Геодезический метод	0.10	-
3345	354791.24	1187766.72	Геодезический метод	0.10	-
2818	354820.82	1187941.69	Геодезический метод	0.10	-

2. Сведения о характерных точках границ объекта					
Обозначение характерных точек границ	Координаты, м		Метод определения координат характерной точки	Средняя квадратическая погрешность положения характерной точки (Mt), м	Описание обозначения точки на местности (при наличии)
	X	Y			
1	2	3	4	5	6
3346	355892.91	1188543.58	Геодезический метод	0.10	-
3347	355938.18	1188542.35	Геодезический метод	0.10	-
3348	355951.01	1188535.43	Геодезический метод	0.10	-
3349	355951.11	1188516.54	Геодезический метод	0.10	-
3350	355917.20	1188448.04	Геодезический метод	0.10	-
3351	355917.20	1188446.80	Геодезический метод	0.10	-
3352	355926.31	1188411.22	Геодезический метод	0.10	-
3353	355918.41	1188408.81	Геодезический метод	0.10	-
3354	355919.92	1188403.16	Геодезический метод	0.10	-
3355	355927.79	1188405.40	Геодезический метод	0.10	-
3356	355928.71	1188401.71	Геодезический метод	0.10	-
3357	355920.86	1188399.67	Геодезический метод	0.10	-
3358	355921.79	1188396.22	Геодезический метод	0.10	-
3359	355922.46	1188395.31	Геодезический метод	0.10	-
3360	355922.74	1188394.73	Геодезический метод	0.10	-
3361	355922.88	1188394.18	Геодезический метод	0.10	-
3362	355922.88	1188394.04	Геодезический метод	0.10	-
3363	355930.17	1188395.89	Геодезический метод	0.10	-
3364	355943.78	1188346.61	Геодезический метод	0.10	-
3365	355912.61	1188338.29	Геодезический метод	0.10	-
3366	355912.29	1188340.85	Геодезический метод	0.10	-
3367	355906.20	1188363.54	Геодезический метод	0.10	-
3368	355904.98	1188364.70	Геодезический метод	0.10	-
3369	355901.55	1188357.99	Геодезический метод	0.10	-
3370	355906.45	1188339.47	Геодезический метод	0.10	-

2. Сведения о характерных точках границ объекта					
Обозначение характерных точек границ	Координаты, м		Метод определения координат характерной точки	Средняя квадратическая погрешность положения характерной точки (Mt), м	Описание обозначения точки на местности (при наличии)
	X	Y			
1	2	3	4	5	6
3371	355906.75	1188336.64	Геодезический метод	0.10	-
3372	355898.44	1188334.13	Геодезический метод	0.10	-
3373	355889.59	1188331.96	Геодезический метод	0.10	-
3374	355848.72	1188320.95	Геодезический метод	0.10	-
3375	355847.57	1188320.00	Геодезический метод	0.10	-
3376	355847.21	1188317.12	Геодезический метод	0.10	-
3377	355850.85	1188310.53	Геодезический метод	0.10	-
3378	355858.14	1188287.42	Геодезический метод	0.10	-
3379	355857.92	1188284.23	Геодезический метод	0.10	-
3380	355861.76	1188282.29	Геодезический метод	0.10	-
3381	355860.52	1188279.81	Геодезический метод	0.10	-
3382	355862.38	1188280.18	Геодезический метод	0.10	-
3383	355863.40	1188281.27	Геодезический метод	0.10	-
3384	355863.77	1188282.54	Геодезический метод	0.10	-
3385	355864.14	1188288.26	Геодезический метод	0.10	-
3386	355856.21	1188313.24	Геодезический метод	0.10	-
3387	355854.49	1188316.33	Геодезический метод	0.10	-
3388	355888.35	1188325.41	Геодезический метод	0.10	-
3389	355890.66	1188317.28	Геодезический метод	0.10	-
3390	355896.41	1188318.83	Геодезический метод	0.10	-
3391	355894.17	1188326.90	Геодезический метод	0.10	-
3392	355897.31	1188327.67	Геодезический метод	0.10	-
3393	355909.61	1188291.35	Геодезический метод	0.10	-
3394	355910.16	1188289.22	Геодезический метод	0.10	-
3395	355907.43	1188288.30	Геодезический метод	0.10	-

2. Сведения о характерных точках границ объекта					
Обозначение характерных точек границ	Координаты, м		Метод определения координат характерной точки	Средняя квадратическая погрешность положения характерной точки (Mt), м	Описание обозначения точки на местности (при наличии)
	X	Y			
1	2	3	4	5	6
3396	355907.89	1188286.58	Геодезический метод	0.10	-
3397	355908.73	1188286.80	Геодезический метод	0.10	-
3398	355908.89	1188286.16	Геодезический метод	0.10	-
3399	355909.25	1188286.25	Геодезический метод	0.10	-
3400	355909.31	1188285.98	Геодезический метод	0.10	-
3401	355908.96	1188285.89	Геодезический метод	0.10	-
3402	355909.32	1188284.48	Геодезический метод	0.10	-
3403	355909.70	1188284.59	Геодезический метод	0.10	-
3404	355909.75	1188284.32	Геодезический метод	0.10	-
3405	355909.39	1188284.22	Геодезический метод	0.10	-
3406	355909.57	1188283.55	Геодезический метод	0.10	-
3407	355908.73	1188283.33	Геодезический метод	0.10	-
3408	355908.88	1188282.79	Геодезический метод	0.10	-
3409	355909.93	1188282.90	Геодезический метод	0.10	-
3410	355915.18	1188284.49	Геодезический метод	0.10	-
3411	355917.08	1188286.38	Геодезический метод	0.10	-
3412	355916.68	1188287.97	Геодезический метод	0.10	-
3413	355915.29	1188293.26	Геодезический метод	0.10	-
3414	355903.11	1188329.26	Геодезический метод	0.10	-
3415	355910.83	1188331.60	Геодезический метод	0.10	-
3416	355924.74	1188335.34	Геодезический метод	0.10	-
3417	355926.85	1188326.87	Геодезический метод	0.10	-
3418	355932.59	1188328.38	Геодезический метод	0.10	-
3419	355930.54	1188336.89	Геодезический метод	0.10	-
3420	355945.36	1188340.82	Геодезический метод	0.10	-

2. Сведения о характерных точках границ объекта					
Обозначение характерных точек границ	Координаты, м		Метод определения координат характерной точки	Средняя квадратическая погрешность положения характерной точки (Mt), м	Описание обозначения точки на местности (при наличии)
	X	Y			
1	2	3	4	5	6
3421	355959.82	1188287.46	Геодезический метод	0.10	-
3422	355951.90	1188285.54	Геодезический метод	0.10	-
3423	355953.45	1188279.80	Геодезический метод	0.10	-
3424	355961.39	1188281.66	Геодезический метод	0.10	-
3425	355963.30	1188274.49	Геодезический метод	0.10	-
3426	355949.78	1188272.38	Геодезический метод	0.10	-
3427	355948.94	1188275.30	Геодезический метод	0.10	-
3428	355943.48	1188273.83	Геодезический метод	0.10	-
3429	355944.01	1188271.86	Геодезический метод	0.10	-
3430	355943.75	1188271.79	Геодезический метод	0.10	-
3431	355944.88	1188267.66	Геодезический метод	0.10	-
3432	355945.86	1188266.53	Геодезический метод	0.10	-
3433	355947.26	1188266.01	Геодезический метод	0.10	-
3434	355968.22	1188269.27	Геодезический метод	0.10	-
3435	355969.41	1188270.17	Геодезический метод	0.10	-
3436	355970.02	1188271.54	Геодезический метод	0.10	-
3437	355969.94	1188272.87	Геодезический метод	0.10	-
3438	355950.39	1188345.24	Геодезический метод	0.10	-
3439	355939.70	1188383.79	Геодезический метод	0.10	-
3440	355945.44	1188385.29	Геодезический метод	0.10	-
3441	355943.88	1188391.04	Геодезический метод	0.10	-
3442	355938.10	1188389.58	Геодезический метод	0.10	-
3443	355935.23	1188400.34	Геодезический метод	0.10	-
3444	355923.31	1188447.07	Геодезический метод	0.10	-
3445	355957.02	1188515.09	Геодезический метод	0.10	-

2. Сведения о характерных точках границ объекта					
Обозначение характерных точек границ	Координаты, м		Метод определения координат характерной точки	Средняя квадратическая погрешность положения характерной точки (Mt), м	Описание обозначения точки на местности (при наличии)
	X	Y			
1	2	3	4	5	6
3446	355957.03	1188532.13	Геодезический метод	0.10	-
3447	355968.01	1188526.19	Геодезический метод	0.10	-
3448	355983.05	1188525.19	Геодезический метод	0.10	-
3449	355996.01	1188471.43	Геодезический метод	0.10	-
3450	356010.96	1188417.24	Геодезический метод	0.10	-
3451	356013.96	1188409.96	Геодезический метод	0.10	-
3452	356008.14	1188407.53	Геодезический метод	0.10	-
3453	355997.37	1188403.51	Геодезический метод	0.10	-
3454	355996.39	1188402.38	Геодезический метод	0.10	-
3455	355996.08	1188400.91	Геодезический метод	0.10	-
3456	355996.51	1188399.48	Геодезический метод	0.10	-
3457	355997.58	1188398.44	Геодезический метод	0.10	-
3458	355999.02	1188398.04	Геодезический метод	0.10	-
3459	356000.01	1188398.18	Геодезический метод	0.10	-
3460	356010.46	1188402.00	Геодезический метод	0.10	-
3461	356016.24	1188404.41	Геодезический метод	0.10	-
3462	356019.97	1188395.26	Геодезический метод	0.10	-
3463	356011.58	1188391.82	Геодезический метод	0.10	-
3464	356013.83	1188386.34	Геодезический метод	0.10	-
3465	356022.19	1188389.69	Геодезический метод	0.10	-
3466	356029.28	1188371.38	Геодезический метод	0.10	-
3467	356034.30	1188357.92	Геодезический метод	0.10	-
3468	356025.90	1188354.53	Геодезический метод	0.10	-
3469	356027.95	1188348.98	Геодезический метод	0.10	-
3470	356036.40	1188352.30	Геодезический метод	0.10	-

2. Сведения о характерных точках границ объекта					
Обозначение характерных точек границ	Координаты, м		Метод определения координат характерной точки	Средняя квадратическая погрешность положения характерной точки (Mt), м	Описание обозначения точки на местности (при наличии)
	X	Y			
1	2	3	4	5	6
3471	356050.49	1188314.79	Геодезический метод	0.10	-
3472	356062.07	1188292.15	Геодезический метод	0.10	-
3473	356053.06	1188287.29	Геодезический метод	0.10	-
3474	356049.64	1188297.43	Геодезический метод	0.10	-
3475	356042.42	1188315.78	Геодезический метод	0.10	-
3476	356041.31	1188316.78	Геодезический метод	0.10	-
3477	356039.86	1188317.12	Геодезический метод	0.10	-
3478	356038.87	1188316.93	Геодезический метод	0.10	-
3479	356036.07	1188315.71	Геодезический метод	0.10	-
3480	356050.26	1188279.22	Геодезический метод	0.10	-
3481	356052.82	1188280.35	Геодезический метод	0.10	-
3482	356064.32	1188286.54	Геодезический метод	0.10	-
3483	356067.46	1188276.73	Геодезический метод	0.10	-
3484	356137.97	1188093.58	Геодезический метод	0.10	-
3485	356158.08	1188041.99	Геодезический метод	0.10	-
3486	356145.89	1188030.63	Геодезический метод	0.10	-
3487	356118.55	1187968.63	Геодезический метод	0.10	-
3488	356079.48	1187972.03	Геодезический метод	0.10	-
3489	355976.54	1187985.02	Геодезический метод	0.10	-
3490	355900.48	1187992.57	Геодезический метод	0.10	-
3491	355879.37	1187994.27	Геодезический метод	0.10	-
3492	355829.74	1187994.89	Геодезический метод	0.10	-
3493	355737.18	1187998.68	Геодезический метод	0.10	-
3494	355735.83	1187998.04	Геодезический метод	0.10	-
3495	355716.35	1187980.73	Геодезический метод	0.10	-

2. Сведения о характерных точках границ объекта					
Обозначение характерных точек границ	Координаты, м		Метод определения координат характерной точки	Средняя квадратическая погрешность положения характерной точки (Mt), м	Описание обозначения точки на местности (при наличии)
	X	Y			
1	2	3	4	5	6
3496	355684.33	1187980.84	Геодезический метод	0.10	-
3497	355633.97	1187962.48	Геодезический метод	0.10	-
3498	355626.17	1187959.12	Геодезический метод	0.10	-
3499	355613.98	1187960.56	Геодезический метод	0.10	-
3500	355588.50	1187960.88	Геодезический метод	0.10	-
3501	355561.86	1187979.04	Геодезический метод	0.10	-
3502	355560.39	1187979.26	Геодезический метод	0.10	-
3503	355557.24	1187978.77	Геодезический метод	0.10	-
3504	355558.81	1188046.37	Геодезический метод	0.10	-
3505	355568.14	1188106.21	Геодезический метод	0.10	-
3506	355572.72	1188170.78	Геодезический метод	0.10	-
3507	355573.32	1188193.06	Геодезический метод	0.10	-
3508	355591.65	1188241.00	Геодезический метод	0.10	-
3509	355596.39	1188267.81	Геодезический метод	0.10	-
3510	355601.83	1188267.21	Геодезический метод	0.10	-
3511	355603.21	1188267.79	Геодезический метод	0.10	-
3512	355604.13	1188268.96	Геодезический метод	0.10	-
3513	355604.38	1188270.43	Геодезический метод	0.10	-
3514	355603.89	1188271.84	Геодезический метод	0.10	-
3515	355602.78	1188272.84	Геодезический метод	0.10	-
3516	355601.73	1188273.16	Геодезический метод	0.10	-
3517	355597.42	1188273.73	Геодезический метод	0.10	-
3518	355600.72	1188293.15	Геодезический метод	0.10	-
3519	355603.85	1188367.00	Геодезический метод	0.10	-
3520	355672.29	1188372.54	Геодезический метод	0.10	-

2. Сведения о характерных точках границ объекта					
Обозначение характерных точек границ	Координаты, м		Метод определения координат характерной точки	Средняя квадратическая погрешность положения характерной точки (Mt), м	Описание обозначения точки на местности (при наличии)
	X	Y			
1	2	3	4	5	6
3521	355671.04	1188356.51	Геодезический метод	0.10	-
3522	355670.18	1188330.61	Геодезический метод	0.10	-
3523	355670.65	1188329.66	Геодезический метод	0.10	-
3524	355672.75	1188329.62	Геодезический метод	0.10	-
3525	355674.72	1188331.48	Геодезический метод	0.10	-
3526	355675.90	1188330.16	Геодезический метод	0.10	-
3527	355676.11	1188330.98	Геодезический метод	0.10	-
3528	355677.04	1188356.30	Геодезический метод	0.10	-
3529	355678.34	1188372.69	Геодезический метод	0.10	-
3530	355717.06	1188371.07	Геодезический метод	0.10	-
3531	355717.01	1188369.56	Геодезический метод	0.10	-
3532	355719.90	1188369.44	Геодезический метод	0.10	-
3533	355719.84	1188368.06	Геодезический метод	0.10	-
3534	355722.88	1188367.93	Геодезический метод	0.10	-
3535	355723.06	1188370.85	Геодезический метод	0.10	-
3536	355761.95	1188369.04	Геодезический метод	0.10	-
3537	355761.87	1188363.91	Геодезический метод	0.10	-
3538	355763.13	1188363.84	Геодезический метод	0.10	-
3539	355763.22	1188365.48	Геодезический метод	0.10	-
3540	355763.72	1188365.45	Геодезический метод	0.10	-
3541	355763.69	1188364.58	Геодезический метод	0.10	-
3542	355767.77	1188364.42	Геодезический метод	0.10	-
3543	355767.95	1188368.73	Геодезический метод	0.10	-
3544	355771.89	1188368.54	Геодезический метод	0.10	-
3545	355776.90	1188368.93	Геодезический метод	0.10	-

2. Сведения о характерных точках границ объекта					
Обозначение характерных точек границ	Координаты, м		Метод определения координат характерной точки	Средняя квадратическая погрешность положения характерной точки (Mt), м	Описание обозначения точки на местности (при наличии)
	X	Y			
1	2	3	4	5	6
3546	355778.16	1188369.73	Геодезический метод	0.10	-
3547	355819.24	1188426.96	Геодезический метод	0.10	-
3548	355828.65	1188453.17	Геодезический метод	0.10	-
3549	355857.55	1188478.69	Геодезический метод	0.10	-
3550	355879.87	1188509.90	Геодезический метод	0.10	-
3551	355880.13	1188510.94	Геодезический метод	0.10	-
3552	355881.98	1188532.77	Геодезический метод	0.10	-
3346	355892.91	1188543.58	Геодезический метод	0.10	-
3553	355458.59	1188460.99	Геодезический метод	0.10	-
3554	355469.42	1188456.83	Геодезический метод	0.10	-
3555	355464.23	1188444.69	Геодезический метод	0.10	-
3556	355464.19	1188443.69	Геодезический метод	0.10	-
3557	355475.18	1188380.63	Геодезический метод	0.10	-
3558	355479.00	1188363.96	Геодезический метод	0.10	-
3559	355487.87	1188326.95	Геодезический метод	0.10	-
3560	355521.37	1188267.39	Геодезический метод	0.10	-
3561	355526.26	1188259.53	Геодезический метод	0.10	-
3562	355545.95	1188214.44	Геодезический метод	0.10	-
3563	355566.67	1188170.18	Геодезический метод	0.10	-
3564	355562.55	1188112.25	Геодезический метод	0.10	-
3565	355518.31	1188113.56	Геодезический метод	0.10	-
3566	355508.92	1188114.19	Геодезический метод	0.10	-
3567	355480.30	1188124.15	Геодезический метод	0.10	-
3568	355451.92	1188125.22	Геодезический метод	0.10	-
3569	355420.13	1188126.84	Геодезический метод	0.10	-

2. Сведения о характерных точках границ объекта					
Обозначение характерных точек границ	Координаты, м		Метод определения координат характерной точки	Средняя квадратическая погрешность положения характерной точки (Mt), м	Описание обозначения точки на местности (при наличии)
	X	Y			
1	2	3	4	5	6
3570	355327.72	1188129.10	Геодезический метод	0.10	-
3571	355230.80	1188131.76	Геодезический метод	0.10	-
3572	355174.75	1188132.92	Геодезический метод	0.10	-
3573	355137.21	1188134.17	Геодезический метод	0.10	-
3574	355137.57	1188161.18	Геодезический метод	0.10	-
3575	355133.58	1188161.17	Геодезический метод	0.10	-
3576	355133.56	1188163.87	Геодезический метод	0.10	-
3577	355131.93	1188162.47	Геодезический метод	0.10	-
3578	355131.62	1188161.26	Геодезический метод	0.10	-
3579	355131.21	1188134.37	Геодезический метод	0.10	-
3580	355110.79	1188135.08	Геодезический метод	0.10	-
3581	355107.08	1188170.70	Геодезический метод	0.10	-
3582	355116.43	1188170.47	Геодезический метод	0.10	-
3583	355116.56	1188173.75	Геодезический метод	0.10	-
3584	355117.44	1188173.71	Геодезический метод	0.10	-
3585	355117.51	1188176.17	Геодезический метод	0.10	-
3586	355103.18	1188176.76	Геодезический метод	0.10	-
3587	355101.83	1188176.12	Геодезический метод	0.10	-
3588	355100.95	1188174.92	Геодезический метод	0.10	-
3589	355100.76	1188173.43	Геодезический метод	0.10	-
3590	355105.05	1188132.18	Геодезический метод	0.10	-
3591	355102.19	1188106.21	Геодезический метод	0.10	-
3592	355089.73	1188069.79	Геодезический метод	0.10	-
3593	355077.59	1188070.79	Геодезический метод	0.10	-
3594	355089.36	1188122.79	Геодезический метод	0.10	-

2. Сведения о характерных точках границ объекта					
Обозначение характерных точек границ	Координаты, м		Метод определения координат характерной точки	Средняя квадратическая погрешность положения характерной точки (Mt), м	Описание обозначения точки на местности (при наличии)
	X	Y			
1	2	3	4	5	6
3595	355089.72	1188127.33	Геодезический метод	0.10	-
3596	355089.44	1188170.48	Геодезический метод	0.10	-
3597	355088.72	1188171.79	Геодезический метод	0.10	-
3598	355087.46	1188172.59	Геодезический метод	0.10	-
3599	355084.58	1188172.77	Геодезический метод	0.10	-
3600	355084.47	1188169.12	Геодезический метод	0.10	-
3601	355083.22	1188169.10	Геодезический метод	0.10	-
3602	355083.20	1188165.91	Геодезический метод	0.10	-
3603	355084.33	1188165.88	Геодезический метод	0.10	-
3604	355084.34	1188165.38	Геодезический метод	0.10	-
3605	355083.20	1188165.40	Геодезический метод	0.10	-
3606	355083.12	1188154.15	Геодезический метод	0.10	-
3607	355083.55	1188154.11	Геодезический метод	0.10	-
3608	355083.59	1188148.25	Геодезический метод	0.10	-
3609	355084.02	1188148.25	Геодезический метод	0.10	-
3610	355084.02	1188147.74	Геодезический метод	0.10	-
3611	355083.59	1188147.74	Геодезический метод	0.10	-
3612	355083.61	1188144.39	Геодезический метод	0.10	-
3613	355084.57	1188144.40	Геодезический метод	0.10	-
3614	355084.48	1188138.25	Геодезический метод	0.10	-
3615	355085.57	1188138.21	Геодезический метод	0.10	-
3616	355085.34	1188136.34	Геодезический метод	0.10	-
3617	355084.62	1188134.36	Геодезический метод	0.10	-
3618	355083.68	1188133.09	Геодезический метод	0.10	-
3619	355083.70	1188130.83	Геодезический метод	0.10	-

2. Сведения о характерных точках границ объекта					
Обозначение характерных точек границ	Координаты, м		Метод определения координат характерной точки	Средняя квадратическая погрешность положения характерной точки (Mt), м	Описание обозначения точки на местности (при наличии)
	X	Y			
1	2	3	4	5	6
3620	355081.33	1188131.24	Геодезический метод	0.10	-
3621	355080.15	1188130.77	Геодезический метод	0.10	-
3622	355078.84	1188130.54	Геодезический метод	0.10	-
3623	355077.48	1188130.54	Геодезический метод	0.10	-
3624	355077.46	1188131.89	Геодезический метод	0.10	-
3625	355072.58	1188131.83	Геодезический метод	0.10	-
3626	355072.56	1188133.30	Геодезический метод	0.10	-
3627	355069.33	1188133.16	Геодезический метод	0.10	-
3628	355069.32	1188134.12	Геодезический метод	0.10	-
3629	355067.41	1188134.16	Геодезический метод	0.10	-
3630	355067.21	1188133.29	Геодезический метод	0.10	-
3631	355067.36	1188129.27	Геодезический метод	0.10	-
3632	355069.42	1188127.25	Геодезический метод	0.10	-
3633	355083.50	1188124.77	Геодезический метод	0.10	-
3634	355083.39	1188123.43	Геодезический метод	0.10	-
3635	355071.31	1188070.21	Геодезический метод	0.10	-
3636	355049.33	1188060.41	Геодезический метод	0.10	-
3637	354992.70	1188072.45	Геодезический метод	0.10	-
3638	354950.29	1188082.61	Геодезический метод	0.10	-
3639	354909.26	1188074.83	Геодезический метод	0.10	-
3640	354882.55	1188069.24	Геодезический метод	0.10	-
3641	354881.96	1188071.66	Геодезический метод	0.10	-
3642	354882.10	1188118.29	Геодезический метод	0.10	-
3643	354882.61	1188125.66	Геодезический метод	0.10	-
3644	354889.17	1188129.91	Геодезический метод	0.10	-

2. Сведения о характерных точках границ объекта					
Обозначение характерных точек границ	Координаты, м		Метод определения координат характерной точки	Средняя квадратическая погрешность положения характерной точки (Mt), м	Описание обозначения точки на местности (при наличии)
	X	Y			
1	2	3	4	5	6
3645	354933.56	1188182.65	Геодезический метод	0.10	-
3646	354962.18	1188234.08	Геодезический метод	0.10	-
3647	355009.58	1188218.00	Геодезический метод	0.10	-
3648	355034.86	1188210.67	Геодезический метод	0.10	-
3649	355036.33	1188210.89	Геодезический метод	0.10	-
3650	355037.52	1188211.79	Геодезический метод	0.10	-
3651	355085.64	1188298.40	Геодезический метод	0.10	-
3652	355111.67	1188326.74	Геодезический метод	0.10	-
3653	355141.58	1188302.78	Геодезический метод	0.10	-
3654	355143.05	1188302.50	Геодезический метод	0.10	-
3655	355144.47	1188302.96	Геодезический метод	0.10	-
3656	355177.15	1188336.57	Геодезический метод	0.10	-
3657	355223.70	1188370.54	Геодезический метод	0.10	-
3658	355270.44	1188402.59	Геодезический метод	0.10	-
3659	355314.92	1188420.09	Геодезический метод	0.10	-
3660	355359.63	1188438.30	Геодезический метод	0.10	-
3661	355420.17	1188445.96	Геодезический метод	0.10	-
3553	355458.59	1188460.99	Геодезический метод	0.10	-
3662	355576.27	1186657.62	Геодезический метод	0.10	-
3663	355644.78	1186654.59	Геодезический метод	0.10	-
3664	355691.89	1186643.09	Геодезический метод	0.10	-
3665	355708.25	1186628.82	Геодезический метод	0.10	-
3666	355709.69	1186628.42	Геодезический метод	0.10	-
3667	355752.62	1186626.83	Геодезический метод	0.10	-
3668	355781.37	1186625.40	Геодезический метод	0.10	-

2. Сведения о характерных точках границ объекта					
Обозначение характерных точек границ	Координаты, м		Метод определения координат характерной точки	Средняя квадратическая погрешность положения характерной точки (Mt), м	Описание обозначения точки на местности (при наличии)
	X	Y			
1	2	3	4	5	6
3669	355781.37	1186613.45	Геодезический метод	0.10	-
3670	355787.24	1186613.23	Геодезический метод	0.10	-
3671	355787.37	1186625.13	Геодезический метод	0.10	-
3672	355793.89	1186624.84	Геодезический метод	0.10	-
3673	355801.77	1186612.26	Геодезический метод	0.10	-
3674	355806.21	1186578.39	Геодезический метод	0.10	-
3675	355807.27	1186572.26	Геодезический метод	0.10	-
3676	355804.30	1186570.48	Геодезический метод	0.10	-
3677	355791.46	1186570.29	Геодезический метод	0.10	-
3678	355775.96	1186570.50	Геодезический метод	0.10	-
3679	355774.61	1186569.86	Геодезический метод	0.10	-
3680	355773.73	1186568.66	Геодезический метод	0.10	-
3681	355773.52	1186567.68	Геодезический метод	0.10	-
3682	355773.47	1186564.57	Геодезический метод	0.10	-
3683	355805.76	1186563.87	Геодезический метод	0.10	-
3684	355805.90	1186561.01	Геодезический метод	0.10	-
3685	355807.39	1186561.82	Геодезический метод	0.10	-
3686	355808.11	1186563.13	Геодезический метод	0.10	-
3687	355808.17	1186565.80	Геодезический метод	0.10	-
3688	355808.67	1186566.12	Геодезический метод	0.10	-
3689	355808.59	1186566.71	Геодезический метод	0.10	-
3690	355809.97	1186566.94	Геодезический метод	0.10	-
3691	355812.76	1186568.68	Геодезический метод	0.10	-
3692	355813.48	1186569.99	Геодезический метод	0.10	-
3693	355813.52	1186571.32	Геодезический метод	0.10	-

2. Сведения о характерных точках границ объекта					
Обозначение характерных точек границ	Координаты, м		Метод определения координат характерной точки	Средняя квадратическая погрешность положения характерной точки (Mt), м	Описание обозначения точки на местности (при наличии)
	X	Y			
1	2	3	4	5	6
3694	355812.16	1186579.20	Геодезический метод	0.10	-
3695	355807.50	1186614.29	Геодезический метод	0.10	-
3696	355801.22	1186624.46	Геодезический метод	0.10	-
3697	355847.56	1186621.90	Геодезический метод	0.10	-
3698	355877.11	1186449.20	Геодезический метод	0.10	-
3699	355874.28	1186450.99	Геодезический метод	0.10	-
3700	355872.79	1186451.08	Геодезический метод	0.10	-
3701	355871.44	1186450.44	Геодезический метод	0.10	-
3702	355870.56	1186449.24	Геодезический метод	0.10	-
3703	355870.37	1186447.75	Геодезический метод	0.10	-
3704	355870.92	1186446.36	Геодезический метод	0.10	-
3705	355871.71	1186445.62	Геодезический метод	0.10	-
3706	355878.52	1186440.99	Геодезический метод	0.10	-
3707	355886.58	1186394.82	Геодезический метод	0.10	-
3708	355809.01	1186355.04	Геодезический метод	0.10	-
3709	355759.27	1186339.28	Геодезический метод	0.10	-
3710	355719.42	1186327.18	Геодезический метод	0.10	-
3711	355718.16	1186331.64	Геодезический метод	0.10	-
3712	355717.14	1186332.73	Геодезический метод	0.10	-
3713	355715.72	1186333.19	Геодезический метод	0.10	-
3714	355714.97	1186333.14	Геодезический метод	0.10	-
3715	355696.40	1186328.96	Геодезический метод	0.10	-
3716	355695.08	1186333.00	Геодезический метод	0.10	-
3717	355693.32	1186332.49	Геодезический метод	0.10	-
3718	355693.80	1186330.84	Геодезический метод	0.10	-

2. Сведения о характерных точках границ объекта					
Обозначение характерных точек границ	Координаты, м		Метод определения координат характерной точки	Средняя квадратическая погрешность положения характерной точки (Mt), м	Описание обозначения точки на местности (при наличии)
	X	Y			
1	2	3	4	5	6
3719	355693.32	1186330.69	Геодезический метод	0.10	-
3720	355693.24	1186330.97	Геодезический метод	0.10	-
3721	355689.91	1186329.98	Геодезический метод	0.10	-
3722	355690.44	1186327.98	Геодезический метод	0.10	-
3723	355675.08	1186326.16	Геодезический метод	0.10	-
3724	355673.41	1186331.38	Геодезический метод	0.10	-
3725	355671.98	1186330.93	Геодезический метод	0.10	-
3726	355672.53	1186329.19	Геодезический метод	0.10	-
3727	355672.03	1186329.05	Геодезический метод	0.10	-
3728	355671.94	1186329.31	Геодезический метод	0.10	-
3729	355668.19	1186328.25	Геодезический метод	0.10	-
3730	355670.36	1186321.33	Геодезический метод	0.10	-
3731	355671.43	1186320.29	Геодезический метод	0.10	-
3732	355672.18	1186319.98	Геодезический метод	0.10	-
3733	355639.81	1186316.21	Геодезический метод	0.10	-
3734	355639.12	1186323.40	Геодезический метод	0.10	-
3735	355633.24	1186322.79	Геодезический метод	0.10	-
3736	355633.84	1186315.56	Геодезический метод	0.10	-
3737	355598.36	1186311.66	Геодезический метод	0.10	-
3738	355546.12	1186305.69	Геодезический метод	0.10	-
3739	355547.10	1186326.62	Геодезический метод	0.10	-
3740	355557.98	1186326.35	Геодезический метод	0.10	-
3741	355557.68	1186328.88	Геодезический метод	0.10	-
3742	355558.09	1186328.93	Геодезический метод	0.10	-
3743	355557.71	1186332.27	Геодезический метод	0.10	-

2. Сведения о характерных точках границ объекта

Обозначение характерных точек границ	Координаты, м		Метод определения координат характерной точки	Средняя квадратическая погрешность положения характерной точки (Mt), м	Описание обозначения точки на местности (при наличии)
	X	Y			
1	2	3	4	5	6
3744	355547.38	1186332.62	Геодезический метод	0.10	-
3745	355550.07	1186392.49	Геодезический метод	0.10	-
3746	355556.60	1186392.41	Геодезический метод	0.10	-
3747	355557.92	1186393.10	Геодезический метод	0.10	-
3748	355558.75	1186394.34	Геодезический метод	0.10	-
3749	355558.87	1186395.83	Геодезический метод	0.10	-
3750	355558.26	1186397.20	Геодезический метод	0.10	-
3751	355557.07	1186398.10	Геодезический метод	0.10	-
3752	355556.10	1186398.33	Геодезический метод	0.10	-
3753	355550.32	1186398.49	Геодезический метод	0.10	-
3754	355552.19	1186442.96	Геодезический метод	0.10	-
3755	355553.25	1186475.02	Геодезический метод	0.10	-
3756	355578.85	1186471.32	Геодезический метод	0.10	-
3757	355585.06	1186452.84	Геодезический метод	0.10	-
3758	355585.28	1186447.84	Геодезический метод	0.10	-
3759	355586.05	1186446.56	Геодезический метод	0.10	-
3760	355587.34	1186445.82	Геодезический метод	0.10	-
3761	355588.84	1186445.79	Геодезический метод	0.10	-
3762	355593.84	1186447.14	Геодезический метод	0.10	-
3763	355595.00	1186448.29	Геодезический метод	0.10	-
3764	355593.70	1186448.29	Геодезический метод	0.10	-
3765	355592.48	1186449.57	Геодезический метод	0.10	-
3766	355592.62	1186455.43	Геодезический метод	0.10	-
3767	355594.26	1186455.39	Геодезический метод	0.10	-
3768	355594.27	1186457.75	Геодезический метод	0.10	-

2. Сведения о характерных точках границ объекта					
Обозначение характерных точек границ	Координаты, м		Метод определения координат характерной точки	Средняя квадратическая погрешность положения характерной точки (Mt), м	Описание обозначения точки на местности (при наличии)
	X	Y			
1	2	3	4	5	6
3769	355593.32	1186458.36	Геодезический метод	0.10	-
3770	355591.83	1186458.45	Геодезический метод	0.10	-
3771	355589.80	1186457.57	Геодезический метод	0.10	-
3772	355583.61	1186475.68	Геодезический метод	0.10	-
3773	355582.50	1186476.68	Геодезический метод	0.10	-
3774	355581.47	1186477.00	Геодезический метод	0.10	-
3775	355551.68	1186481.31	Геодезический метод	0.10	-
3776	355550.56	1186482.31	Геодезический метод	0.10	-
3777	355559.98	1186490.48	Геодезический метод	0.10	-
3778	355562.76	1186496.65	Геодезический метод	0.10	-
3779	355562.64	1186498.14	Геодезический метод	0.10	-
3780	355561.81	1186499.38	Геодезический метод	0.10	-
3781	355560.90	1186499.94	Геодезический метод	0.10	-
3782	355563.33	1186568.94	Геодезический метод	0.10	-
3783	355565.91	1186628.85	Геодезический метод	0.10	-
3784	355588.55	1186627.80	Геодезический метод	0.10	-
3785	355588.76	1186633.76	Геодезический метод	0.10	-
3786	355566.18	1186634.84	Геодезический метод	0.10	-
3787	355566.80	1186649.40	Геодезический метод	0.10	-
3662	355576.27	1186657.62	Геодезический метод	0.10	-
3788	354794.97	1187432.20	Геодезический метод	0.10	-
3789	354920.84	1187395.78	Геодезический метод	0.10	-
3790	354985.83	1187377.63	Геодезический метод	0.10	-
3791	355068.74	1187366.15	Геодезический метод	0.10	-
3792	355079.89	1187306.29	Геодезический метод	0.10	-

2. Сведения о характерных точках границ объекта					
Обозначение характерных точек границ	Координаты, м		Метод определения координат характерной точки	Средняя квадратическая погрешность положения характерной точки (Mt), м	Описание обозначения точки на местности (при наличии)
	X	Y			
1	2	3	4	5	6
3793	355084.33	1187249.23	Геодезический метод	0.10	-
3794	355079.75	1187209.71	Геодезический метод	0.10	-
3795	355067.22	1187211.27	Геодезический метод	0.10	-
3796	355066.27	1187205.47	Геодезический метод	0.10	-
3797	355079.06	1187203.75	Геодезический метод	0.10	-
3798	355077.88	1187193.54	Геодезический метод	0.10	-
3799	355063.16	1187182.88	Геодезический метод	0.10	-
3800	355062.49	1187181.54	Геодезический метод	0.10	-
3801	355062.56	1187180.05	Геодезический метод	0.10	-
3802	355063.33	1187178.77	Геодезический метод	0.10	-
3803	355064.62	1187178.03	Геодезический метод	0.10	-
3804	355066.12	1187178.00	Геодезический метод	0.10	-
3805	355067.27	1187178.55	Геодезический метод	0.10	-
3806	355079.26	1187187.15	Геодезический метод	0.10	-
3807	355083.08	1187176.81	Геодезический метод	0.10	-
3808	355062.31	1187137.09	Геодезический метод	0.10	-
3809	355031.87	1187098.60	Геодезический метод	0.10	-
3810	355031.61	1187097.78	Геодезический метод	0.10	-
3811	355024.95	1187063.28	Геодезический метод	0.10	-
3812	355026.29	1187035.81	Геодезический метод	0.10	-
3813	355024.22	1187020.67	Геодезический метод	0.10	-
3814	355020.78	1187022.62	Геодезический метод	0.10	-
3815	355012.05	1187032.70	Геодезический метод	0.10	-
3816	355010.67	1187033.28	Геодезический метод	0.10	-
3817	355009.42	1187033.20	Геодезический метод	0.10	-

2. Сведения о характерных точках границ объекта					
Обозначение характерных точек границ	Координаты, м		Метод определения координат характерной точки	Средняя квадратическая погрешность положения характерной точки (Mt), м	Описание обозначения точки на местности (при наличии)
	X	Y			
1	2	3	4	5	6
3818	354966.42	1187019.61	Геодезический метод	0.10	-
3819	354952.31	1187012.76	Геодезический метод	0.10	-
3820	354933.31	1187021.40	Геодезический метод	0.10	-
3821	354879.66	1187077.55	Геодезический метод	0.10	-
3822	354866.09	1187101.53	Геодезический метод	0.10	-
3823	354851.17	1187133.01	Геодезический метод	0.10	-
3824	354834.98	1187201.29	Геодезический метод	0.10	-
3825	354796.42	1187427.39	Геодезический метод	0.10	-
3788	354794.97	1187432.20	Геодезический метод	0.10	-
3826	354981.38	1186821.10	Геодезический метод	0.10	-
3827	355006.79	1186819.45	Геодезический метод	0.10	-
3828	355018.75	1186810.84	Геодезический метод	0.10	-
3829	355018.19	1186778.23	Геодезический метод	0.10	-
3830	355006.32	1186777.72	Геодезический метод	0.10	-
3831	355006.31	1186776.60	Геодезический метод	0.10	-
3832	354996.28	1186776.71	Геодезический метод	0.10	-
3833	354996.25	1186773.79	Геодезический метод	0.10	-
3834	354996.92	1186772.45	Геодезический метод	0.10	-
3835	354998.14	1186771.60	Геодезический метод	0.10	-
3836	354999.38	1186771.41	Геодезический метод	0.10	-
3837	355018.12	1186772.22	Геодезический метод	0.10	-
3838	355018.11	1186770.82	Геодезический метод	0.10	-
3839	355006.64	1186770.40	Геодезический метод	0.10	-
3840	355004.89	1186768.90	Геодезический метод	0.10	-
3841	355007.47	1186768.83	Геодезический метод	0.10	-

2. Сведения о характерных точках границ объекта					
Обозначение характерных точек границ	Координаты, м		Метод определения координат характерной точки	Средняя квадратическая погрешность положения характерной точки (Mt), м	Описание обозначения точки на местности (при наличии)
	X	Y			
1	2	3	4	5	6
3842	355007.38	1186764.56	Геодезический метод	0.10	-
3843	355018.06	1186764.82	Геодезический метод	0.10	-
3844	355017.93	1186747.61	Геодезический метод	0.10	-
3845	355018.48	1186746.41	Геодезический метод	0.10	-
3846	355028.09	1186733.24	Геодезический метод	0.10	-
3847	355029.44	1186732.60	Геодезический метод	0.10	-
3848	355056.48	1186727.40	Геодезический метод	0.10	-
3849	355066.98	1186720.99	Геодезический метод	0.10	-
3850	355077.98	1186701.38	Геодезический метод	0.10	-
3851	355085.96	1186685.72	Геодезический метод	0.10	-
3852	355086.00	1186674.70	Геодезический метод	0.10	-
3853	355068.04	1186642.51	Геодезический метод	0.10	-
3854	355067.97	1186641.02	Геодезический метод	0.10	-
3855	355068.50	1186639.86	Геодезический метод	0.10	-
3856	355076.02	1186628.83	Геодезический метод	0.10	-
3857	355068.96	1186622.42	Геодезический метод	0.10	-
3858	355068.41	1186621.03	Геодезический метод	0.10	-
3859	355068.60	1186619.54	Геодезический метод	0.10	-
3860	355069.48	1186618.34	Геодезический метод	0.10	-
3861	355070.83	1186617.70	Геодезический метод	0.10	-
3862	355072.32	1186617.79	Геодезический метод	0.10	-
3863	355073.45	1186618.47	Геодезический метод	0.10	-
3864	355079.47	1186623.86	Геодезический метод	0.10	-
3865	355088.31	1186611.54	Геодезический метод	0.10	-
3866	355080.99	1186606.69	Геодезический метод	0.10	-

2. Сведения о характерных точках границ объекта					
Обозначение характерных точек границ	Координаты, м		Метод определения координат характерной точки	Средняя квадратическая погрешность положения характерной точки (Mt), м	Описание обозначения точки на местности (при наличии)
	X	Y			
1	2	3	4	5	6
3867	355069.95	1186598.51	Геодезический метод	0.10	-
3868	355069.28	1186597.17	Геодезический метод	0.10	-
3869	355069.35	1186595.68	Геодезический метод	0.10	-
3870	355069.81	1186594.76	Геодезический метод	0.10	-
3871	355071.07	1186593.07	Геодезический метод	0.10	-
3872	355075.10	1186595.85	Геодезический метод	0.10	-
3873	355076.41	1186593.95	Геодезический метод	0.10	-
3874	355076.28	1186595.81	Геодезический метод	0.10	-
3875	355084.42	1186601.76	Геодезический метод	0.10	-
3876	355091.77	1186606.63	Геодезический метод	0.10	-
3877	355111.48	1186578.54	Геодезический метод	0.10	-
3878	355136.35	1186541.70	Геодезический метод	0.10	-
3879	355128.83	1186536.65	Геодезический метод	0.10	-
3880	355128.06	1186535.37	Геодезический метод	0.10	-
3881	355127.99	1186533.88	Геодезический метод	0.10	-
3882	355128.66	1186532.54	Геодезический метод	0.10	-
3883	355129.23	1186531.98	Геодезический метод	0.10	-
3884	355129.90	1186530.64	Геодезический метод	0.10	-
3885	355131.12	1186529.79	Геодезический метод	0.10	-
3886	355132.61	1186529.63	Геодезический метод	0.10	-
3887	355133.78	1186530.06	Геодезический метод	0.10	-
3888	355140.95	1186534.89	Геодезический метод	0.10	-
3889	355144.74	1186529.33	Геодезический метод	0.10	-
3890	355153.77	1186517.34	Геодезический метод	0.10	-
3891	355155.12	1186516.70	Геодезический метод	0.10	-

2. Сведения о характерных точках границ объекта					
Обозначение характерных точек границ	Координаты, м		Метод определения координат характерной точки	Средняя квадратическая погрешность положения характерной точки (Mt), м	Описание обозначения точки на местности (при наличии)
	X	Y			
1	2	3	4	5	6
3892	355177.62	1186516.04	Геодезический метод	0.10	-
3893	355200.91	1186516.62	Геодезический метод	0.10	-
3894	355237.06	1186478.18	Геодезический метод	0.10	-
3895	355238.46	1186477.66	Геодезический метод	0.10	-
3896	355274.81	1186477.95	Геодезический метод	0.10	-
3897	355323.67	1186477.93	Геодезический метод	0.10	-
3898	355419.96	1186478.72	Геодезический метод	0.10	-
3899	355431.54	1186478.57	Геодезический метод	0.10	-
3900	355431.54	1186464.99	Геодезический метод	0.10	-
3901	355432.28	1186465.00	Геодезический метод	0.10	-
3902	355432.29	1186449.43	Геодезический метод	0.10	-
3903	355435.46	1186449.60	Геодезический метод	0.10	-
3904	355436.72	1186450.40	Геодезический метод	0.10	-
3905	355437.44	1186451.71	Геодезический метод	0.10	-
3906	355437.54	1186478.57	Геодезический метод	0.10	-
3907	355463.23	1186478.82	Геодезический метод	0.10	-
3908	355464.53	1186478.68	Геодезический метод	0.10	-
3909	355488.84	1186478.96	Геодезический метод	0.10	-
3910	355489.16	1186465.90	Геодезический метод	0.10	-
3911	355495.01	1186466.05	Геодезический метод	0.10	-
3912	355494.85	1186479.10	Геодезический метод	0.10	-
3913	355544.87	1186479.33	Геодезический метод	0.10	-
3914	355547.32	1186477.16	Геодезический метод	0.10	-
3915	355546.75	1186460.08	Геодезический метод	0.10	-
3916	355539.39	1186460.20	Геодезический метод	0.10	-

2. Сведения о характерных точках границ объекта					
Обозначение характерных точек границ	Координаты, м		Метод определения координат характерной точки	Средняя квадратическая погрешность положения характерной точки (Mt), м	Описание обозначения точки на местности (при наличии)
	X	Y			
1	2	3	4	5	6
3917	355539.06	1186454.25	Геодезический метод	0.10	-
3918	355546.55	1186454.08	Геодезический метод	0.10	-
3919	355545.83	1186432.76	Геодезический метод	0.10	-
3920	355543.94	1186389.51	Геодезический метод	0.10	-
3921	355525.55	1186389.22	Геодезический метод	0.10	-
3922	355525.39	1186390.75	Геодезический метод	0.10	-
3923	355519.68	1186390.63	Геодезический метод	0.10	-
3924	355519.54	1186389.12	Геодезический метод	0.10	-
3925	355501.59	1186388.82	Геодезический метод	0.10	-
3926	355475.44	1186387.54	Геодезический метод	0.10	-
3927	355459.16	1186387.38	Геодезический метод	0.10	-
3928	355459.23	1186393.38	Геодезический метод	0.10	-
3929	355453.30	1186393.32	Геодезический метод	0.10	-
3930	355453.15	1186387.39	Геодезический метод	0.10	-
3931	355421.86	1186387.17	Геодезический метод	0.10	-
3932	355403.29	1186386.71	Геодезический метод	0.10	-
3933	355350.20	1186386.13	Геодезический метод	0.10	-
3934	355350.07	1186389.42	Геодезический метод	0.10	-
3935	355349.35	1186390.73	Геодезический метод	0.10	-
3936	355348.09	1186391.53	Геодезический метод	0.10	-
3937	355346.60	1186391.62	Геодезический метод	0.10	-
3938	355345.25	1186390.98	Геодезический метод	0.10	-
3939	355344.37	1186389.78	Геодезический метод	0.10	-
3940	355344.16	1186388.52	Геодезический метод	0.10	-
3941	355344.20	1186386.06	Геодезический метод	0.10	-

2. Сведения о характерных точках границ объекта					
Обозначение характерных точек границ	Координаты, м		Метод определения координат характерной точки	Средняя квадратическая погрешность положения характерной точки (Mt), м	Описание обозначения точки на местности (при наличии)
	X	Y			
1	2	3	4	5	6
3942	355317.31	1186385.80	Геодезический метод	0.10	-
3943	355317.10	1186379.84	Геодезический метод	0.10	-
3944	355329.01	1186379.88	Геодезический метод	0.10	-
3945	355327.98	1186362.89	Геодезический метод	0.10	-
3946	355314.79	1186363.17	Геодезический метод	0.10	-
3947	355314.57	1186357.25	Геодезический метод	0.10	-
3948	355327.68	1186356.90	Геодезический метод	0.10	-
3949	355326.88	1186336.33	Геодезический метод	0.10	-
3950	355325.15	1186280.86	Геодезический метод	0.10	-
3951	355320.53	1186277.05	Геодезический метод	0.10	-
3952	355311.37	1186290.87	Геодезический метод	0.10	-
3953	355282.51	1186330.79	Геодезический метод	0.10	-
3954	355290.22	1186336.02	Геодезический метод	0.10	-
3955	355294.27	1186339.11	Геодезический метод	0.10	-
3956	355290.83	1186343.92	Геодезический метод	0.10	-
3957	355286.62	1186340.81	Геодезический метод	0.10	-
3958	355279.04	1186335.69	Геодезический метод	0.10	-
3959	355261.25	1186360.42	Геодезический метод	0.10	-
3960	355271.87	1186368.48	Геодезический метод	0.10	-
3961	355268.40	1186373.27	Геодезический метод	0.10	-
3962	355257.66	1186365.24	Геодезический метод	0.10	-
3963	355249.41	1186376.21	Геодезический метод	0.10	-
3964	355212.00	1186428.12	Геодезический метод	0.10	-
3965	355210.68	1186428.81	Геодезический метод	0.10	-
3966	355151.99	1186428.15	Геодезический метод	0.10	-

2. Сведения о характерных точках границ объекта					
Обозначение характерных точек границ	Координаты, м		Метод определения координат характерной точки	Средняя квадратическая погрешность положения характерной точки (Mt), м	Описание обозначения точки на местности (при наличии)
	X	Y			
1	2	3	4	5	6
3967	355135.99	1186442.10	Геодезический метод	0.10	-
3968	355123.76	1186472.61	Геодезический метод	0.10	-
3969	355122.65	1186473.61	Геодезический метод	0.10	-
3970	355121.20	1186473.95	Геодезический метод	0.10	-
3971	355118.68	1186473.91	Геодезический метод	0.10	-
3972	355117.92	1186483.06	Геодезический метод	0.10	-
3973	355116.63	1186487.52	Геодезический метод	0.10	-
3974	355115.61	1186488.61	Геодезический метод	0.10	-
3975	355114.62	1186488.93	Геодезический метод	0.10	-
3976	355114.57	1186486.03	Геодезический метод	0.10	-
3977	355111.06	1186486.03	Геодезический метод	0.10	-
3978	355112.07	1186481.71	Геодезический метод	0.10	-
3979	355112.67	1186473.83	Геодезический метод	0.10	-
3980	354989.40	1186472.77	Геодезический метод	0.10	-
3981	354971.99	1186476.07	Геодезический метод	0.10	-
3982	354977.49	1186501.44	Геодезический метод	0.10	-
3983	354981.78	1186518.83	Геодезический метод	0.10	-
3984	354984.78	1186530.12	Геодезический метод	0.10	-
3985	355004.65	1186524.14	Геодезический метод	0.10	-
3986	355010.65	1186522.62	Геодезический метод	0.10	-
3987	355011.62	1186525.97	Геодезический метод	0.10	-
3988	355012.29	1186528.29	Геодезический метод	0.10	-
3989	355012.11	1186528.37	Геодезический метод	0.10	-
3990	355006.18	1186529.94	Геодезический метод	0.10	-
3991	354986.23	1186535.95	Геодезический метод	0.10	-

2. Сведения о характерных точках границ объекта					
Обозначение характерных точек границ	Координаты, м		Метод определения координат характерной точки	Средняя квадратическая погрешность положения характерной точки (Mt), м	Описание обозначения точки на местности (при наличии)
	X	Y			
1	2	3	4	5	6
3992	354990.12	1186552.92	Геодезический метод	0.10	-
3993	354995.73	1186575.87	Геодезический метод	0.10	-
3994	354995.36	1186577.32	Геодезический метод	0.10	-
3995	354994.34	1186578.41	Геодезический метод	0.10	-
3996	354993.10	1186578.85	Геодезический метод	0.10	-
3997	354984.44	1186580.15	Геодезический метод	0.10	-
3998	354981.20	1186580.89	Геодезический метод	0.10	-
3999	354979.76	1186580.49	Геодезический метод	0.10	-
4000	354978.85	1186579.60	Геодезический метод	0.10	-
4001	354981.50	1186578.91	Геодезический метод	0.10	-
4002	354980.49	1186575.00	Геодезический метод	0.10	-
4003	354983.27	1186574.26	Геодезический метод	0.10	-
4004	354989.02	1186573.39	Геодезический метод	0.10	-
4005	354985.01	1186557.26	Геодезический метод	0.10	-
4006	354976.45	1186559.45	Геодезический метод	0.10	-
4007	354974.96	1186553.71	Геодезический метод	0.10	-
4008	354983.62	1186551.42	Геодезический метод	0.10	-
4009	354979.77	1186534.61	Геодезический метод	0.10	-
4010	354976.70	1186523.08	Геодезический метод	0.10	-
4011	354971.72	1186524.16	Геодезический метод	0.10	-
4012	354967.85	1186525.23	Геодезический метод	0.10	-
4013	354966.38	1186519.47	Геодезический метод	0.10	-
4014	354970.45	1186518.30	Геодезический метод	0.10	-
4015	354975.21	1186517.26	Геодезический метод	0.10	-
4016	354972.29	1186505.45	Геодезический метод	0.10	-

2. Сведения о характерных точках границ объекта					
Обозначение характерных точек границ	Координаты, м		Метод определения координат характерной точки	Средняя квадратическая погрешность положения характерной точки (Mt), м	Описание обозначения точки на местности (при наличии)
	X	Y			
1	2	3	4	5	6
4017	354962.59	1186506.87	Геодезический метод	0.10	-
4018	354962.17	1186500.96	Геодезический метод	0.10	-
4019	354970.94	1186499.58	Геодезический метод	0.10	-
4020	354966.03	1186476.86	Геодезический метод	0.10	-
4021	354921.64	1186479.93	Геодезический метод	0.10	-
4022	354976.81	1186664.11	Геодезический метод	0.10	-
4023	354979.80	1186680.69	Геодезический метод	0.10	-
4024	354997.20	1186678.05	Геодезический метод	0.10	-
4025	354998.62	1186678.51	Геодезический метод	0.10	-
4026	354999.64	1186679.60	Геодезический метод	0.10	-
4027	355000.01	1186681.05	Геодезический метод	0.10	-
4028	354999.64	1186682.50	Геодезический метод	0.10	-
4029	354998.62	1186683.59	Геодезический метод	0.10	-
4030	354997.38	1186684.03	Геодезический метод	0.10	-
4031	354980.87	1186686.59	Геодезический метод	0.10	-
4032	354983.58	1186701.71	Геодезический метод	0.10	-
4033	354985.37	1186727.86	Геодезический метод	0.10	-
3826	354981.38	1186821.10	Геодезический метод	0.10	-
4034	355360.34	1187062.06	Геодезический метод	0.10	-
4035	355381.51	1187044.34	Геодезический метод	0.10	-
4036	355407.57	1187022.86	Геодезический метод	0.10	-
4037	355401.52	1187017.85	Геодезический метод	0.10	-
4038	355395.61	1187018.60	Геодезический метод	0.10	-
4039	355394.21	1187018.08	Геодезический метод	0.10	-
4040	355390.44	1187014.26	Геодезический метод	0.10	-

2. Сведения о характерных точках границ объекта					
Обозначение характерных точек границ	Координаты, м		Метод определения координат характерной точки	Средняя квадратическая погрешность положения характерной точки (Mt), м	Описание обозначения точки на местности (при наличии)
	X	Y			
1	2	3	4	5	6
4041	355394.80	1187010.26	Геодезический метод	0.10	-
4042	355396.98	1187012.43	Геодезический метод	0.10	-
4043	355402.60	1187011.70	Геодезический метод	0.10	-
4044	355404.02	1187012.16	Геодезический метод	0.10	-
4045	355412.28	1187018.97	Геодезический метод	0.10	-
4046	355431.50	1187003.04	Геодезический метод	0.10	-
4047	355424.39	1186995.82	Геодезический метод	0.10	-
4048	355419.61	1186989.90	Геодезический метод	0.10	-
4049	355424.09	1186986.00	Геодезический метод	0.10	-
4050	355428.89	1186991.85	Геодезический метод	0.10	-
4051	355436.14	1186999.20	Геодезический метод	0.10	-
4052	355486.22	1186957.70	Геодезический метод	0.10	-
4053	355487.66	1186957.30	Геодезический метод	0.10	-
4054	355489.11	1186957.64	Геодезический метод	0.10	-
4055	355504.49	1186968.06	Геодезический метод	0.10	-
4056	355519.03	1186970.91	Геодезический метод	0.10	-
4057	355535.44	1186969.66	Геодезический метод	0.10	-
4058	355552.16	1186960.78	Геодезический метод	0.10	-
4059	355564.95	1186945.97	Геодезический метод	0.10	-
4060	355567.86	1186920.50	Геодезический метод	0.10	-
4061	355559.73	1186897.90	Геодезический метод	0.10	-
4062	355559.92	1186896.41	Геодезический метод	0.10	-
4063	355560.80	1186895.21	Геодезический метод	0.10	-
4064	355592.78	1186868.64	Геодезический метод	0.10	-
4065	355587.49	1186862.14	Геодезический метод	0.10	-

2. Сведения о характерных точках границ объекта					
Обозначение характерных точек границ	Координаты, м		Метод определения координат характерной точки	Средняя квадратическая погрешность положения характерной точки (M _t), м	Описание обозначения точки на местности (при наличии)
	X	Y			
1	2	3	4	5	6
4066	355583.95	1186858.26	Геодезический метод	0.10	-
4067	355588.50	1186854.45	Геодезический метод	0.10	-
4068	355592.15	1186858.37	Геодезический метод	0.10	-
4069	355597.40	1186864.81	Геодезический метод	0.10	-
4070	355602.72	1186860.41	Геодезический метод	0.10	-
4071	355592.44	1186827.08	Геодезический метод	0.10	-
4072	355572.46	1186778.98	Геодезический метод	0.10	-
4073	355563.44	1186781.91	Геодезический метод	0.10	-
4074	355550.01	1186788.05	Геодезический метод	0.10	-
4075	355549.60	1186787.12	Геодезический метод	0.10	-
4076	355547.48	1186788.02	Геодезический метод	0.10	-
4077	355547.90	1186789.01	Геодезический метод	0.10	-
4078	355539.93	1186792.29	Геодезический метод	0.10	-
4079	355540.37	1186793.43	Геодезический метод	0.10	-
4080	355539.51	1186795.24	Геодезический метод	0.10	-
4081	355540.11	1186796.70	Геодезический метод	0.10	-
4082	355538.69	1186796.31	Геодезический метод	0.10	-
4083	355535.73	1186794.63	Геодезический метод	0.10	-
4084	355533.71	1186795.57	Геодезический метод	0.10	-
4085	355531.40	1186790.08	Геодезический метод	0.10	-
4086	355561.30	1186776.30	Геодезический метод	0.10	-
4087	355570.15	1186773.42	Геодезический метод	0.10	-
4088	355562.98	1186756.12	Геодезический метод	0.10	-
4089	355561.59	1186682.54	Геодезический метод	0.10	-
4090	355561.80	1186668.13	Геодезический метод	0.10	-

2. Сведения о характерных точках границ объекта					
Обозначение характерных точек границ	Координаты, м		Метод определения координат характерной точки	Средняя квадратическая погрешность положения характерной точки (Mt), м	Описание обозначения точки на местности (при наличии)
	X	Y			
1	2	3	4	5	6
4091	355516.23	1186670.89	Геодезический метод	0.10	-
4092	355516.25	1186674.08	Геодезический метод	0.10	-
4093	355510.38	1186674.38	Геодезический метод	0.10	-
4094	355510.23	1186671.18	Геодезический метод	0.10	-
4095	355460.66	1186673.11	Геодезический метод	0.10	-
4096	355460.93	1186678.09	Геодезический метод	0.10	-
4097	355460.32	1186679.46	Геодезический метод	0.10	-
4098	355459.13	1186680.36	Геодезический метод	0.10	-
4099	355458.41	1186680.56	Геодезический метод	0.10	-
4100	355453.79	1186680.96	Геодезический метод	0.10	-
4101	355453.69	1186677.41	Геодезический метод	0.10	-
4102	355450.78	1186677.51	Геодезический метод	0.10	-
4103	355451.10	1186676.45	Геодезический метод	0.10	-
4104	355452.17	1186675.41	Геодезический метод	0.10	-
4105	355453.44	1186675.02	Геодезический метод	0.10	-
4106	355454.78	1186674.89	Геодезический метод	0.10	-
4107	355454.66	1186673.40	Геодезический метод	0.10	-
4108	355404.05	1186675.89	Геодезический метод	0.10	-
4109	355404.25	1186688.29	Геодезический метод	0.10	-
4110	355405.58	1186688.98	Геодезический метод	0.10	-
4111	355406.33	1186690.11	Геодезический метод	0.10	-
4112	355403.61	1186690.23	Геодезический метод	0.10	-
4113	355403.72	1186694.20	Геодезический метод	0.10	-
4114	355400.74	1186694.28	Геодезический метод	0.10	-
4115	355399.39	1186693.64	Геодезический метод	0.10	-

2. Сведения о характерных точках границ объекта					
Обозначение характерных точек границ	Координаты, м		Метод определения координат характерной точки	Средняя квадратическая погрешность положения характерной точки (Mt), м	Описание обозначения точки на местности (при наличии)
	X	Y			
1	2	3	4	5	6
4116	355398.51	1186692.44	Геодезический метод	0.10	-
4117	355398.30	1186691.46	Геодезический метод	0.10	-
4118	355398.05	1186676.21	Геодезический метод	0.10	-
4119	355355.02	1186678.61	Геодезический метод	0.10	-
4120	355395.82	1186733.86	Геодезический метод	0.10	-
4121	355398.51	1186737.03	Геодезический метод	0.10	-
4122	355398.88	1186738.48	Геодезический метод	0.10	-
4123	355398.51	1186739.93	Геодезический метод	0.10	-
4124	355397.49	1186741.02	Геодезический метод	0.10	-
4125	355396.07	1186741.48	Геодезический метод	0.10	-
4126	355394.60	1186741.20	Геодезический метод	0.10	-
4127	355393.57	1186740.40	Геодезический метод	0.10	-
4128	355391.02	1186737.46	Геодезический метод	0.10	-
4129	355347.83	1186678.98	Геодезический метод	0.10	-
4130	355327.13	1186679.75	Геодезический метод	0.10	-
4131	355373.67	1186740.82	Геодезический метод	0.10	-
4132	355421.01	1186803.48	Геодезический метод	0.10	-
4133	355465.88	1186755.34	Геодезический метод	0.10	-
4134	355497.22	1186722.27	Геодезический метод	0.10	-
4135	355515.28	1186702.87	Геодезический метод	0.10	-
4136	355512.92	1186686.76	Геодезический метод	0.10	-
4137	355518.89	1186686.48	Геодезический метод	0.10	-
4138	355521.43	1186703.88	Геодезический метод	0.10	-
4139	355521.06	1186705.33	Геодезический метод	0.10	-
4140	355503.27	1186724.70	Геодезический метод	0.10	-

2. Сведения о характерных точках границ объекта					
Обозначение характерных точек границ	Координаты, м		Метод определения координат характерной точки	Средняя квадратическая погрешность положения характерной точки (Mt), м	Описание обозначения точки на местности (при наличии)
	X	Y			
1	2	3	4	5	6
4141	355509.26	1186731.21	Геодезический метод	0.10	-
4142	355516.47	1186737.09	Геодезический метод	0.10	-
4143	355517.43	1186735.91	Геодезический метод	0.10	-
4144	355521.98	1186740.09	Геодезический метод	0.10	-
4145	355518.01	1186743.85	Геодезический метод	0.10	-
4146	355518.92	1186745.05	Геодезический метод	0.10	-
4147	355519.17	1186746.52	Геодезический метод	0.10	-
4148	355518.68	1186747.93	Геодезический метод	0.10	-
4149	355515.15	1186753.27	Геодезический метод	0.10	-
4150	355512.96	1186751.18	Геодезический метод	0.10	-
4151	355510.95	1186753.32	Геодезический метод	0.10	-
4152	355510.18	1186752.04	Геодезический метод	0.10	-
4153	355510.11	1186750.55	Геодезический метод	0.10	-
4154	355510.48	1186749.61	Геодезический метод	0.10	-
4155	355512.36	1186746.67	Геодезический метод	0.10	-
4156	355497.16	1186731.15	Геодезический метод	0.10	-
4157	355470.21	1186759.50	Геодезический метод	0.10	-
4158	355424.72	1186808.30	Геодезический метод	0.10	-
4159	355429.18	1186813.94	Геодезический метод	0.10	-
4160	355454.13	1186811.66	Геодезический метод	0.10	-
4161	355457.75	1186809.28	Геодезический метод	0.10	-
4162	355458.45	1186809.73	Геодезический метод	0.10	-
4163	355459.04	1186809.93	Геодезический метод	0.10	-
4164	355459.54	1186809.56	Геодезический метод	0.10	-
4165	355462.08	1186813.03	Геодезический метод	0.10	-

2. Сведения о характерных точках границ объекта

Обозначение характерных точек границ	Координаты, м		Метод определения координат характерной точки	Средняя квадратическая погрешность положения характерной точки (Mt), м	Описание обозначения точки на местности (при наличии)
	X	Y			
1	2	3	4	5	6
4166	355461.60	1186813.40	Геодезический метод	0.10	-
4167	355461.79	1186813.64	Геодезический метод	0.10	-
4168	355459.44	1186815.27	Геодезический метод	0.10	-
4169	355474.68	1186835.79	Геодезический метод	0.10	-
4170	355480.46	1186831.76	Геодезический метод	0.10	-
4171	355483.98	1186836.51	Геодезический метод	0.10	-
4172	355478.24	1186840.63	Геодезический метод	0.10	-
4173	355493.23	1186861.17	Геодезический метод	0.10	-
4174	355494.47	1186860.37	Геодезический метод	0.10	-
4175	355509.27	1186857.56	Геодезический метод	0.10	-
4176	355509.74	1186863.49	Геодезический метод	0.10	-
4177	355496.82	1186865.98	Геодезический метод	0.10	-
4178	355493.82	1186868.25	Геодезический метод	0.10	-
4179	355492.35	1186868.47	Геодезический метод	0.10	-
4180	355490.95	1186867.95	Геодезический метод	0.10	-
4181	355490.19	1186867.19	Геодезический метод	0.10	-
4182	355471.57	1186841.67	Геодезический метод	0.10	-
4183	355453.79	1186817.72	Геодезический метод	0.10	-
4184	355433.37	1186819.59	Геодезический метод	0.10	-
4185	355447.99	1186839.73	Геодезический метод	0.10	-
4186	355448.24	1186841.20	Геодезический метод	0.10	-
4187	355447.75	1186842.61	Геодезический метод	0.10	-
4188	355447.07	1186843.34	Геодезический метод	0.10	-
4189	355434.28	1186852.40	Геодезический метод	0.10	-
4190	355432.81	1186852.62	Геодезический метод	0.10	-

2. Сведения о характерных точках границ объекта					
Обозначение характерных точек границ	Координаты, м		Метод определения координат характерной точки	Средняя квадратическая погрешность положения характерной точки (M _t), м	Описание обозначения точки на местности (при наличии)
	X	Y			
1	2	3	4	5	6
4191	355431.41	1186852.10	Геодезический метод	0.10	-
4192	355429.88	1186850.18	Геодезический метод	0.10	-
4193	355437.27	1186844.62	Геодезический метод	0.10	-
4194	355437.55	1186843.96	Геодезический метод	0.10	-
4195	355436.93	1186843.17	Геодезический метод	0.10	-
4196	355441.01	1186840.23	Геодезический метод	0.10	-
4197	355426.49	1186820.33	Геодезический метод	0.10	-
4198	355412.00	1186822.64	Геодезический метод	0.10	-
4199	355394.60	1186842.00	Геодезический метод	0.10	-
4200	355380.00	1186858.73	Геодезический метод	0.10	-
4201	355386.29	1186864.68	Геодезический метод	0.10	-
4202	355393.84	1186871.28	Геодезический метод	0.10	-
4203	355394.45	1186872.65	Геодезический метод	0.10	-
4204	355394.33	1186874.14	Геодезический метод	0.10	-
4205	355393.81	1186875.06	Геодезический метод	0.10	-
4206	355390.96	1186878.59	Геодезический метод	0.10	-
4207	355386.54	1186874.63	Геодезический метод	0.10	-
4208	355387.38	1186873.56	Геодезический метод	0.10	-
4209	355382.12	1186868.99	Геодезический метод	0.10	-
4210	355375.97	1186863.18	Геодезический метод	0.10	-
4211	355345.16	1186897.33	Геодезический метод	0.10	-
4212	355334.61	1186907.44	Геодезический метод	0.10	-
4213	355325.10	1186919.82	Геодезический метод	0.10	-
4214	355299.45	1186948.62	Геодезический метод	0.10	-
4215	355278.86	1186971.17	Геодезический метод	0.10	-

2. Сведения о характерных точках границ объекта					
Обозначение характерных точек границ	Координаты, м		Метод определения координат характерной точки	Средняя квадратическая погрешность положения характерной точки (Mt), м	Описание обозначения точки на местности (при наличии)
	X	Y			
1	2	3	4	5	6
4216	355277.95	1186971.64	Геодезический метод	0.10	-
4217	355267.89	1186975.25	Геодезический метод	0.10	-
4218	355273.97	1186985.54	Геодезический метод	0.10	-
4219	355277.83	1186985.94	Геодезический метод	0.10	-
4220	355279.09	1186986.74	Геодезический метод	0.10	-
4221	355307.89	1187020.98	Геодезический метод	0.10	-
4222	355321.44	1187017.13	Геодезический метод	0.10	-
4223	355322.89	1187017.47	Геодезический метод	0.10	-
4224	355323.87	1187018.28	Геодезический метод	0.10	-
4034	355360.34	1187062.06	Геодезический метод	0.10	-
4225	355746.37	1186960.68	Геодезический метод	0.10	-
4226	355763.63	1186955.51	Геодезический метод	0.10	-
4227	355764.13	1186954.14	Геодезический метод	0.10	-
4228	355751.25	1186949.06	Геодезический метод	0.10	-
4229	355747.52	1186947.03	Геодезический метод	0.10	-
4230	355749.82	1186941.58	Геодезический метод	0.10	-
4231	355753.78	1186943.61	Геодезический метод	0.10	-
4232	355766.18	1186948.49	Геодезический метод	0.10	-
4233	355781.14	1186906.15	Геодезический метод	0.10	-
4234	355784.72	1186897.67	Геодезический метод	0.10	-
4235	355773.30	1186893.04	Геодезический метод	0.10	-
4236	355770.21	1186892.77	Геодезический метод	0.10	-
4237	355771.33	1186890.10	Геодезический метод	0.10	-
4238	355768.41	1186888.92	Геодезический метод	0.10	-
4239	355770.10	1186887.14	Геодезический метод	0.10	-

2. Сведения о характерных точках границ объекта					
Обозначение характерных точек границ	Координаты, м		Метод определения координат характерной точки	Средняя квадратическая погрешность положения характерной точки (Mt), м	Описание обозначения точки на местности (при наличии)
	X	Y			
1	2	3	4	5	6
4240	355771.37	1186886.96	Геодезический метод	0.10	-
4241	355774.87	1186887.20	Геодезический метод	0.10	-
4242	355787.05	1186892.15	Геодезический метод	0.10	-
4243	355795.87	1186870.83	Геодезический метод	0.10	-
4244	355774.85	1186862.36	Геодезический метод	0.10	-
4245	355777.09	1186856.87	Геодезический метод	0.10	-
4246	355798.21	1186865.30	Геодезический метод	0.10	-
4247	355801.39	1186857.72	Геодезический метод	0.10	-
4248	355796.94	1186851.75	Геодезический метод	0.10	-
4249	355790.58	1186839.81	Геодезический метод	0.10	-
4250	355787.11	1186822.88	Геодезический метод	0.10	-
4251	355762.79	1186813.49	Геодезический метод	0.10	-
4252	355753.96	1186834.01	Геодезический метод	0.10	-
4253	355752.94	1186835.10	Геодезический метод	0.10	-
4254	355751.52	1186835.56	Геодезический метод	0.10	-
4255	355750.28	1186835.37	Геодезический метод	0.10	-
4256	355737.26	1186830.16	Геодезический метод	0.10	-
4257	355729.79	1186823.45	Геодезический метод	0.10	-
4258	355727.91	1186818.94	Геодезический метод	0.10	-
4259	355728.68	1186817.10	Геодезический метод	0.10	-
4260	355729.37	1186816.05	Геодезический метод	0.10	-
4261	355732.57	1186814.68	Геодезический метод	0.10	-
4262	355734.73	1186819.90	Геодезический метод	0.10	-
4263	355740.57	1186825.09	Геодезический метод	0.10	-
4264	355749.74	1186828.71	Геодезический метод	0.10	-

2. Сведения о характерных точках границ объекта					
Обозначение характерных точек границ	Координаты, м		Метод определения координат характерной точки	Средняя квадратическая погрешность положения характерной точки (Mt), м	Описание обозначения точки на местности (при наличии)
	X	Y			
1	2	3	4	5	6
4265	355755.72	1186814.98	Геодезический метод	0.10	-
4266	355758.68	1186807.86	Геодезический метод	0.10	-
4267	355759.83	1186806.91	Геодезический метод	0.10	-
4268	355761.30	1186806.63	Геодезический метод	0.10	-
4269	355762.29	1186806.87	Геодезический метод	0.10	-
4270	355791.33	1186818.13	Геодезический метод	0.10	-
4271	355792.35	1186819.22	Геодезический метод	0.10	-
4272	355792.63	1186819.92	Геодезический метод	0.10	-
4273	355796.30	1186837.91	Геодезический метод	0.10	-
4274	355802.05	1186848.57	Геодезический метод	0.10	-
4275	355804.11	1186851.34	Геодезический метод	0.10	-
4276	355821.97	1186809.80	Геодезический метод	0.10	-
4277	355828.13	1186796.20	Геодезический метод	0.10	-
4278	355837.30	1186741.23	Геодезический метод	0.10	-
4279	355840.08	1186726.26	Геодезический метод	0.10	-
4280	355845.90	1186686.73	Геодезический метод	0.10	-
4281	355855.29	1186633.77	Геодезический метод	0.10	-
4282	355848.99	1186627.84	Геодезический метод	0.10	-
4283	355784.57	1186631.27	Геодезический метод	0.10	-
4284	355752.97	1186632.83	Геодезический метод	0.10	-
4285	355710.93	1186634.38	Геодезический метод	0.10	-
4286	355694.71	1186648.49	Геодезический метод	0.10	-
4287	355653.68	1186658.69	Геодезический метод	0.10	-
4288	355645.38	1186660.57	Геодезический метод	0.10	-
4289	355574.65	1186663.62	Геодезический метод	0.10	-

2. Сведения о характерных точках границ объекта					
Обозначение характерных точек границ	Координаты, м		Метод определения координат характерной точки	Средняя квадратическая погрешность положения характерной точки (Mt), м	Описание обозначения точки на местности (при наличии)
	X	Y			
1	2	3	4	5	6
4290	355573.30	1186662.98	Геодезический метод	0.10	-
4291	355567.36	1186657.83	Геодезический метод	0.10	-
4292	355567.85	1186665.04	Геодезический метод	0.10	-
4293	355567.59	1186682.64	Геодезический метод	0.10	-
4294	355568.91	1186754.87	Геодезический метод	0.10	-
4295	355596.66	1186821.72	Геодезический метод	0.10	-
4296	355599.80	1186819.86	Геодезический метод	0.10	-
4297	355590.57	1186802.64	Геодезический метод	0.10	-
4298	355586.26	1186792.47	Геодезический метод	0.10	-
4299	355586.33	1186790.98	Геодезический метод	0.10	-
4300	355587.92	1186789.13	Геодезический метод	0.10	-
4301	355592.36	1186787.30	Геодезический метод	0.10	-
4302	355594.69	1186792.74	Геодезический метод	0.10	-
4303	355593.14	1186793.43	Геодезический метод	0.10	-
4304	355594.94	1186797.62	Геодезический метод	0.10	-
4305	355596.53	1186797.03	Геодезический метод	0.10	-
4306	355598.85	1186802.47	Геодезический метод	0.10	-
4307	355597.56	1186803.02	Геодезический метод	0.10	-
4308	355605.10	1186817.05	Геодезический метод	0.10	-
4309	355616.62	1186812.08	Геодезический метод	0.10	-
4310	355607.80	1186791.50	Геодезический метод	0.10	-
4311	355610.81	1186790.44	Геодезический метод	0.10	-
4312	355612.28	1186790.66	Геодезический метод	0.10	-
4313	355613.47	1186791.56	Геодезический метод	0.10	-
4314	355623.05	1186812.79	Геодезический метод	0.10	-

2. Сведения о характерных точках границ объекта					
Обозначение характерных точек границ	Координаты, м		Метод определения координат характерной точки	Средняя квадратическая погрешность положения характерной точки (Mt), м	Описание обозначения точки на местности (при наличии)
	X	Y			
1	2	3	4	5	6
4315	355622.93	1186814.28	Геодезический метод	0.10	-
4316	355621.48	1186815.95	Геодезический метод	0.10	-
4317	355605.22	1186823.63	Геодезический метод	0.10	-
4318	355598.83	1186827.42	Геодезический метод	0.10	-
4319	355608.84	1186859.89	Геодезический метод	0.10	-
4320	355623.20	1186874.96	Геодезический метод	0.10	-
4321	355630.56	1186882.32	Геодезический метод	0.10	-
4322	355631.87	1186883.28	Геодезический метод	0.10	-
4323	355637.49	1186875.66	Геодезический метод	0.10	-
4324	355641.34	1186870.89	Геодезический метод	0.10	-
4325	355642.62	1186871.86	Геодезический метод	0.10	-
4326	355646.39	1186866.87	Геодезический метод	0.10	-
4327	355648.19	1186868.23	Геодезический метод	0.10	-
4328	355648.80	1186869.60	Геодезический метод	0.10	-
4329	355648.68	1186871.09	Геодезический метод	0.10	-
4330	355648.14	1186872.03	Геодезический метод	0.10	-
4331	355642.31	1186879.25	Геодезический метод	0.10	-
4332	355636.70	1186886.83	Геодезический метод	0.10	-
4333	355640.37	1186889.52	Геодезический метод	0.10	-
4334	355666.64	1186855.16	Геодезический метод	0.10	-
4335	355670.15	1186845.15	Геодезический метод	0.10	-
4336	355665.58	1186829.31	Геодезический метод	0.10	-
4337	355665.89	1186827.84	Геодезический метод	0.10	-
4338	355669.76	1186823.38	Геодезический метод	0.10	-
4339	355674.32	1186827.15	Геодезический метод	0.10	-

2. Сведения о характерных точках границ объекта					
Обозначение характерных точек границ	Координаты, м		Метод определения координат характерной точки	Средняя квадратическая погрешность положения характерной точки (Mt), м	Описание обозначения точки на местности (при наличии)
	X	Y			
1	2	3	4	5	6
4340	355671.93	1186829.93	Геодезический метод	0.10	-
4341	355675.53	1186842.19	Геодезический метод	0.10	-
4342	355676.70	1186842.29	Геодезический метод	0.10	-
4343	355676.13	1186845.77	Геодезический метод	0.10	-
4344	355676.73	1186845.87	Геодезический метод	0.10	-
4345	355676.35	1186848.11	Геодезический метод	0.10	-
4346	355675.44	1186848.19	Геодезический метод	0.10	-
4347	355671.81	1186858.26	Геодезический метод	0.10	-
4348	355645.15	1186893.15	Геодезический метод	0.10	-
4349	355655.86	1186901.50	Геодезический метод	0.10	-
4350	355665.10	1186888.74	Геодезический метод	0.10	-
4351	355665.47	1186889.04	Геодезический метод	0.10	-
4352	355672.82	1186879.79	Геодезический метод	0.10	-
4353	355670.79	1186878.25	Геодезический метод	0.10	-
4354	355672.83	1186878.08	Геодезический метод	0.10	-
4355	355675.70	1186879.93	Геодезический метод	0.10	-
4356	355676.53	1186881.17	Геодезический метод	0.10	-
4357	355676.65	1186882.66	Геодезический метод	0.10	-
4358	355676.19	1186883.82	Геодезический метод	0.10	-
4359	355660.59	1186905.20	Геодезический метод	0.10	-
4360	355668.39	1186911.34	Геодезический метод	0.10	-
4361	355674.88	1186916.16	Геодезический метод	0.10	-
4362	355680.16	1186908.91	Геодезический метод	0.10	-
4363	355683.28	1186904.87	Геодезический метод	0.10	-
4364	355684.56	1186905.86	Геодезический метод	0.10	-

2. Сведения о характерных точках границ объекта					
Обозначение характерных точек границ	Координаты, м		Метод определения координат характерной точки	Средняя квадратическая погрешность положения характерной точки (Mt), м	Описание обозначения точки на местности (при наличии)
	X	Y			
1	2	3	4	5	6
4365	355691.08	1186896.58	Геодезический метод	0.10	-
4366	355693.18	1186898.52	Геодезический метод	0.10	-
4367	355693.67	1186899.93	Геодезический метод	0.10	-
4368	355693.42	1186901.40	Геодезический метод	0.10	-
4369	355685.00	1186912.47	Геодезический метод	0.10	-
4370	355679.67	1186919.77	Геодезический метод	0.10	-
4371	355699.53	1186934.48	Геодезический метод	0.10	-
4372	355715.80	1186913.44	Геодезический метод	0.10	-
4373	355715.36	1186913.05	Геодезический метод	0.10	-
4374	355718.89	1186908.27	Геодезический метод	0.10	-
4375	355722.43	1186910.95	Геодезический метод	0.10	-
4376	355723.04	1186912.32	Геодезический метод	0.10	-
4377	355722.40	1186914.73	Геодезический метод	0.10	-
4378	355704.34	1186938.06	Геодезический метод	0.10	-
4379	355715.63	1186946.60	Геодезический метод	0.10	-
4380	355723.84	1186935.21	Геодезический метод	0.10	-
4381	355728.64	1186938.64	Геодезический метод	0.10	-
4382	355720.45	1186950.18	Геодезический метод	0.10	-
4383	355726.05	1186954.17	Геодезический метод	0.10	-
4384	355728.26	1186954.87	Геодезический метод	0.10	-
4385	355733.57	1186941.89	Геодезический метод	0.10	-
4386	355739.03	1186944.17	Геодезический метод	0.10	-
4387	355734.00	1186956.69	Геодезический метод	0.10	-
4225	355746.37	1186960.68	Геодезический метод	0.10	-
4388	355626.64	1187281.61	Геодезический метод	0.10	-

2. Сведения о характерных точках границ объекта					
Обозначение характерных точек границ	Координаты, м		Метод определения координат характерной точки	Средняя квадратическая погрешность положения характерной точки (Mt), м	Описание обозначения точки на местности (при наличии)
	X	Y			
1	2	3	4	5	6
4389	355674.48	1187280.29	Геодезический метод	0.10	-
4390	355677.66	1187248.10	Геодезический метод	0.10	-
4391	355675.04	1187247.02	Геодезический метод	0.10	-
4392	355677.37	1187241.55	Геодезический метод	0.10	-
4393	355679.22	1187242.27	Геодезический метод	0.10	-
4394	355681.96	1187235.62	Геодезический метод	0.10	-
4395	355680.17	1187234.72	Геодезический метод	0.10	-
4396	355682.44	1187229.24	Геодезический метод	0.10	-
4397	355684.31	1187230.10	Геодезический метод	0.10	-
4398	355689.64	1187217.86	Геодезический метод	0.10	-
4399	355687.61	1187216.90	Геодезический метод	0.10	-
4400	355689.81	1187211.41	Геодезический метод	0.10	-
4401	355691.92	1187212.31	Геодезический метод	0.10	-
4402	355694.94	1187204.46	Геодезический метод	0.10	-
4403	355693.02	1187203.64	Геодезический метод	0.10	-
4404	355695.27	1187198.13	Геодезический метод	0.10	-
4405	355700.63	1187200.38	Геодезический метод	0.10	-
4406	355701.55	1187201.55	Геодезический метод	0.10	-
4407	355701.80	1187203.02	Геодезический метод	0.10	-
4408	355701.65	1187203.76	Геодезический метод	0.10	-
4409	355696.32	1187217.55	Геодезический метод	0.10	-
4410	355688.58	1187235.34	Геодезический метод	0.10	-
4411	355683.81	1187246.87	Геодезический метод	0.10	-
4412	355680.53	1187280.13	Геодезический метод	0.10	-
4413	355695.70	1187279.63	Геодезический метод	0.10	-

2. Сведения о характерных точках границ объекта					
Обозначение характерных точек границ	Координаты, м		Метод определения координат характерной точки	Средняя квадратическая погрешность положения характерной точки (Mt), м	Описание обозначения точки на местности (при наличии)
	X	Y			
1	2	3	4	5	6
4414	355695.52	1187271.50	Геодезический метод	0.10	-
4415	355701.44	1187271.40	Геодезический метод	0.10	-
4416	355701.69	1187279.47	Геодезический метод	0.10	-
4417	355716.06	1187279.18	Геодезический метод	0.10	-
4418	355741.57	1187278.26	Геодезический метод	0.10	-
4419	355741.58	1187271.72	Геодезический метод	0.10	-
4420	355741.51	1187268.64	Геодезический метод	0.10	-
4421	355742.54	1187268.61	Геодезический метод	0.10	-
4422	355742.49	1187266.38	Геодезический метод	0.10	-
4423	355747.38	1187266.21	Геодезический метод	0.10	-
4424	355747.58	1187271.76	Геодезический метод	0.10	-
4425	355747.57	1187278.07	Геодезический метод	0.10	-
4426	355762.92	1187277.65	Геодезический метод	0.10	-
4427	355762.83	1187265.68	Геодезический метод	0.10	-
4428	355768.74	1187265.47	Геодезический метод	0.10	-
4429	355768.92	1187277.49	Геодезический метод	0.10	-
4430	355783.78	1187277.08	Геодезический метод	0.10	-
4431	355808.99	1187276.85	Геодезический метод	0.10	-
4432	355808.80	1187264.83	Геодезический метод	0.10	-
4433	355814.73	1187264.66	Геодезический метод	0.10	-
4434	355814.99	1187276.76	Геодезический метод	0.10	-
4435	355842.37	1187276.22	Геодезический метод	0.10	-
4436	355842.45	1187266.51	Геодезический метод	0.10	-
4437	355848.39	1187266.52	Геодезический метод	0.10	-
4438	355848.38	1187276.10	Геодезический метод	0.10	-

2. Сведения о характерных точках границ объекта					
Обозначение характерных точек границ	Координаты, м		Метод определения координат характерной точки	Средняя квадратическая погрешность положения характерной точки (Mt), м	Описание обозначения точки на местности (при наличии)
	X	Y			
1	2	3	4	5	6
4439	355850.57	1187276.05	Геодезический метод	0.10	-
4440	355850.53	1187266.88	Геодезический метод	0.10	-
4441	355851.16	1187266.35	Геодезический метод	0.10	-
4442	355851.18	1187267.57	Геодезический метод	0.10	-
4443	355856.46	1187267.47	Геодезический метод	0.10	-
4444	355856.57	1187275.90	Геодезический метод	0.10	-
4445	355865.36	1187275.70	Геодезический метод	0.10	-
4446	355865.34	1187266.43	Геодезический метод	0.10	-
4447	355866.58	1187266.41	Геодезический метод	0.10	-
4448	355866.59	1187266.07	Геодезический метод	0.10	-
4449	355869.74	1187266.01	Геодезический метод	0.10	-
4450	355869.76	1187267.20	Геодезический метод	0.10	-
4451	355871.29	1187267.14	Геодезический метод	0.10	-
4452	355871.36	1187275.56	Геодезический метод	0.10	-
4453	355876.75	1187275.45	Геодезический метод	0.10	-
4454	355876.51	1187266.96	Геодезический метод	0.10	-
4455	355878.58	1187266.89	Геодезический метод	0.10	-
4456	355878.49	1187265.75	Геодезический метод	0.10	-
4457	355882.39	1187265.63	Геодезический метод	0.10	-
4458	355882.75	1187275.33	Геодезический метод	0.10	-
4459	355884.98	1187275.29	Геодезический метод	0.10	-
4460	355884.78	1187265.56	Геодезический метод	0.10	-
4461	355890.70	1187265.37	Геодезический метод	0.10	-
4462	355890.99	1187275.11	Геодезический метод	0.10	-
4463	355905.99	1187274.70	Геодезический метод	0.10	-

2. Сведения о характерных точках границ объекта					
Обозначение характерных точек границ	Координаты, м		Метод определения координат характерной точки	Средняя квадратическая погрешность положения характерной точки (Mt), м	Описание обозначения точки на местности (при наличии)
	X	Y			
1	2	3	4	5	6
4464	355905.92	1187266.97	Геодезический метод	0.10	-
4465	355907.58	1187266.93	Геодезический метод	0.10	-
4466	355907.58	1187265.48	Геодезический метод	0.10	-
4467	355911.64	1187265.35	Геодезический метод	0.10	-
4468	355911.84	1187266.32	Геодезический метод	0.10	-
4469	355912.00	1187274.53	Геодезический метод	0.10	-
4470	355935.29	1187273.94	Геодезический метод	0.10	-
4471	355934.89	1187264.78	Геодезический метод	0.10	-
4472	355938.36	1187264.48	Геодезический метод	0.10	-
4473	355938.44	1187265.96	Геодезический метод	0.10	-
4474	355940.86	1187265.86	Геодезический метод	0.10	-
4475	355941.30	1187273.81	Геодезический метод	0.10	-
4476	355954.21	1187273.52	Геодезический метод	0.10	-
4477	355954.75	1187223.42	Геодезический метод	0.10	-
4478	355941.99	1187217.95	Геодезический метод	0.10	-
4479	355941.01	1187216.82	Геодезический метод	0.10	-
4480	355940.71	1187215.38	Геодезический метод	0.10	-
4481	355944.23	1187215.34	Геодезический метод	0.10	-
4482	355944.16	1187212.21	Геодезический метод	0.10	-
4483	355957.02	1187217.86	Геодезический метод	0.10	-
4484	355966.27	1187208.15	Геодезический метод	0.10	-
4485	355967.94	1187207.55	Геодезический метод	0.10	-
4486	355968.03	1187211.31	Геодезический метод	0.10	-
4487	355967.52	1187211.32	Геодезический метод	0.10	-
4488	355967.04	1187211.84	Геодезический метод	0.10	-

2. Сведения о характерных точках границ объекта					
Обозначение характерных точек границ	Координаты, м		Метод определения координат характерной точки	Средняя квадратическая погрешность положения характерной точки (Mt), м	Описание обозначения точки на местности (при наличии)
	X	Y			
1	2	3	4	5	6
4489	355967.05	1187214.19	Геодезический метод	0.10	-
4490	355967.61	1187214.68	Геодезический метод	0.10	-
4491	355968.10	1187214.67	Геодезический метод	0.10	-
4492	355960.76	1187222.65	Геодезический метод	0.10	-
4493	355960.44	1187251.23	Геодезический метод	0.10	-
4494	355968.87	1187251.54	Геодезический метод	0.10	-
4495	355968.82	1187255.36	Геодезический метод	0.10	-
4496	355967.80	1187255.35	Геодезический метод	0.10	-
4497	355967.77	1187257.33	Геодезический метод	0.10	-
4498	355960.38	1187257.23	Геодезический метод	0.10	-
4499	355960.21	1187273.36	Геодезический метод	0.10	-
4500	355972.58	1187272.99	Геодезический метод	0.10	-
4501	355972.93	1187266.48	Геодезический метод	0.10	-
4502	355975.31	1187266.46	Геодезический метод	0.10	-
4503	355975.30	1187265.33	Геодезический метод	0.10	-
4504	355978.91	1187265.32	Геодезический метод	0.10	-
4505	355978.59	1187272.97	Геодезический метод	0.10	-
4506	356011.88	1187273.08	Геодезический метод	0.10	-
4507	356011.91	1187264.70	Геодезический метод	0.10	-
4508	356017.84	1187264.69	Геодезический метод	0.10	-
4509	356017.88	1187273.12	Геодезический метод	0.10	-
4510	356032.34	1187273.16	Геодезический метод	0.10	-
4511	356032.37	1187269.11	Геодезический метод	0.10	-
4512	356032.05	1187266.18	Геодезический метод	0.10	-
4513	356035.42	1187266.12	Геодезический метод	0.10	-

2. Сведения о характерных точках границ объекта					
Обозначение характерных точек границ	Координаты, м		Метод определения координат характерной точки	Средняя квадратическая погрешность положения характерной точки (Mt), м	Описание обозначения точки на местности (при наличии)
	X	Y			
1	2	3	4	5	6
4514	356035.45	1187265.05	Геодезический метод	0.10	-
4515	356040.00	1187265.01	Геодезический метод	0.10	-
4516	356040.00	1187263.28	Геодезический метод	0.10	-
4517	356040.94	1187262.58	Геодезический метод	0.10	-
4518	356040.82	1187237.64	Геодезический метод	0.10	-
4519	356046.75	1187237.61	Геодезический метод	0.10	-
4520	356046.86	1187264.83	Геодезический метод	0.10	-
4521	356046.14	1187266.14	Геодезический метод	0.10	-
4522	356040.59	1187270.33	Геодезический метод	0.10	-
4523	356040.56	1187273.13	Геодезический метод	0.10	-
4524	356055.19	1187273.05	Геодезический метод	0.10	-
4525	356055.18	1187269.05	Геодезический метод	0.10	-
4526	356048.55	1187237.60	Геодезический метод	0.10	-
4527	356054.59	1187237.56	Геодезический метод	0.10	-
4528	356061.18	1187268.80	Геодезический метод	0.10	-
4529	356061.19	1187272.98	Геодезический метод	0.10	-
4530	356079.28	1187272.91	Геодезический метод	0.10	-
4531	356079.14	1187264.77	Геодезический метод	0.10	-
4532	356081.02	1187264.76	Геодезический метод	0.10	-
4533	356081.03	1187265.90	Геодезический метод	0.10	-
4534	356084.12	1187265.87	Геодезический метод	0.10	-
4535	356084.11	1187264.73	Геодезический метод	0.10	-
4536	356085.15	1187264.73	Геодезический метод	0.10	-
4537	356085.29	1187272.90	Геодезический метод	0.10	-
4538	356097.84	1187272.87	Геодезический метод	0.10	-

2. Сведения о характерных точках границ объекта					
Обозначение характерных точек границ	Координаты, м		Метод определения координат характерной точки	Средняя квадратическая погрешность положения характерной точки (Mt), м	Описание обозначения точки на местности (при наличии)
	X	Y			
1	2	3	4	5	6
4539	356097.92	1187264.28	Геодезический метод	0.10	-
4540	356103.84	1187264.22	Геодезический метод	0.10	-
4541	356103.84	1187272.87	Геодезический метод	0.10	-
4542	356122.18	1187272.84	Геодезический метод	0.10	-
4543	356122.38	1187264.14	Геодезический метод	0.10	-
4544	356128.32	1187264.11	Геодезический метод	0.10	-
4545	356128.18	1187272.80	Геодезический метод	0.10	-
4546	356158.71	1187272.41	Геодезический метод	0.10	-
4547	356157.96	1187268.12	Геодезический метод	0.10	-
4548	356158.39	1187266.69	Геодезический метод	0.10	-
4549	356159.12	1187265.88	Геодезический метод	0.10	-
4550	356167.32	1187259.29	Геодезический метод	0.10	-
4551	356167.38	1187257.80	Геодезический метод	0.10	-
4552	356179.04	1187257.77	Геодезический метод	0.10	-
4553	356179.04	1187257.43	Геодезический метод	0.10	-
4554	356182.16	1187257.41	Геодезический метод	0.10	-
4555	356182.16	1187257.76	Геодезический метод	0.10	-
4556	356182.56	1187257.76	Геодезический метод	0.10	-
4557	356182.57	1187257.41	Геодезический метод	0.10	-
4558	356185.57	1187257.40	Геодезический метод	0.10	-
4559	356185.58	1187257.75	Геодезический метод	0.10	-
4560	356197.08	1187257.65	Геодезический метод	0.10	-
4561	356197.08	1187257.33	Геодезический метод	0.10	-
4562	356200.14	1187257.30	Геодезический метод	0.10	-
4563	356200.14	1187257.62	Геодезический метод	0.10	-

2. Сведения о характерных точках границ объекта					
Обозначение характерных точек границ	Координаты, м		Метод определения координат характерной точки	Средняя квадратическая погрешность положения характерной точки (Mt), м	Описание обозначения точки на местности (при наличии)
	X	Y			
1	2	3	4	5	6
4564	356200.57	1187257.62	Геодезический метод	0.10	-
4565	356200.57	1187257.30	Геодезический метод	0.10	-
4566	356203.63	1187257.27	Геодезический метод	0.10	-
4567	356203.63	1187257.60	Геодезический метод	0.10	-
4568	356212.59	1187257.53	Геодезический метод	0.10	-
4569	356211.80	1187261.35	Геодезический метод	0.10	-
4570	356210.88	1187262.52	Геодезический метод	0.10	-
4571	356209.50	1187263.10	Геодезический метод	0.10	-
4572	356171.42	1187263.69	Геодезический метод	0.10	-
4573	356164.25	1187269.45	Геодезический метод	0.10	-
4574	356164.81	1187272.34	Геодезический метод	0.10	-
4575	356227.88	1187271.83	Геодезический метод	0.10	-
4576	356237.33	1187235.57	Геодезический метод	0.10	-
4577	356240.75	1187194.91	Геодезический метод	0.10	-
4578	356235.69	1187168.63	Геодезический метод	0.10	-
4579	356224.82	1187156.33	Геодезический метод	0.10	-
4580	356130.85	1187158.66	Геодезический метод	0.10	-
4581	356098.47	1187159.34	Геодезический метод	0.10	-
4582	356097.98	1187166.75	Геодезический метод	0.10	-
4583	356106.27	1187175.87	Геодезический метод	0.10	-
4584	356106.61	1187177.20	Геодезический метод	0.10	-
4585	356101.27	1187177.44	Геодезический метод	0.10	-
4586	356101.28	1187178.91	Геодезический метод	0.10	-
4587	356097.43	1187175.01	Геодезический метод	0.10	-
4588	356096.42	1187190.95	Геодезический метод	0.10	-

2. Сведения о характерных точках границ объекта					
Обозначение характерных точек границ	Координаты, м		Метод определения координат характерной точки	Средняя квадратическая погрешность положения характерной точки (Mt), м	Описание обозначения точки на местности (при наличии)
	X	Y			
1	2	3	4	5	6
4589	356098.76	1187193.49	Геодезический метод	0.10	-
4590	356138.43	1187192.26	Геодезический метод	0.10	-
4591	356142.84	1187190.91	Геодезический метод	0.10	-
4592	356162.65	1187192.76	Геодезический метод	0.10	-
4593	356193.27	1187192.57	Геодезический метод	0.10	-
4594	356196.42	1187187.60	Геодезический метод	0.10	-
4595	356202.87	1187187.55	Геодезический метод	0.10	-
4596	356202.44	1187189.17	Геодезический метод	0.10	-
4597	356197.14	1187197.62	Геодезический метод	0.10	-
4598	356195.88	1187198.42	Геодезический метод	0.10	-
4599	356194.86	1187198.56	Геодезический метод	0.10	-
4600	356162.15	1187198.74	Геодезический метод	0.10	-
4601	356143.48	1187196.95	Геодезический метод	0.10	-
4602	356139.14	1187198.25	Геодезический метод	0.10	-
4603	356096.93	1187199.48	Геодезический метод	0.10	-
4604	356095.58	1187198.84	Геодезический метод	0.10	-
4605	356092.11	1187195.13	Геодезический метод	0.10	-
4606	356079.54	1187195.89	Геодезический метод	0.10	-
4607	356063.17	1187196.54	Геодезический метод	0.10	-
4608	356047.38	1187197.43	Геодезический метод	0.10	-
4609	356014.66	1187197.99	Геодезический метод	0.10	-
4610	356013.26	1187197.47	Геодезический метод	0.10	-
4611	356012.28	1187196.34	Геодезический метод	0.10	-
4612	356011.97	1187195.13	Геодезический метод	0.10	-
4613	356011.97	1187191.18	Геодезический метод	0.10	-

2. Сведения о характерных точках границ объекта					
Обозначение характерных точек границ	Координаты, м		Метод определения координат характерной точки	Средняя квадратическая погрешность положения характерной точки (Mt), м	Описание обозначения точки на местности (при наличии)
	X	Y			
1	2	3	4	5	6
4614	356017.87	1187191.02	Геодезический метод	0.10	-
4615	356017.92	1187191.96	Геодезический метод	0.10	-
4616	356028.21	1187191.84	Геодезический метод	0.10	-
4617	356028.28	1187190.73	Геодезический метод	0.10	-
4618	356034.11	1187190.57	Геодезический метод	0.10	-
4619	356034.21	1187191.73	Геодезический метод	0.10	-
4620	356044.14	1187191.50	Геодезический метод	0.10	-
4621	356044.20	1187190.29	Геодезический метод	0.10	-
4622	356050.03	1187190.13	Геодезический метод	0.10	-
4623	356050.14	1187191.26	Геодезический метод	0.10	-
4624	356059.95	1187190.71	Геодезический метод	0.10	-
4625	356060.00	1187189.86	Геодезический метод	0.10	-
4626	356065.86	1187189.70	Геодезический метод	0.10	-
4627	356065.94	1187190.42	Геодезический метод	0.10	-
4628	356076.24	1187190.01	Геодезический метод	0.10	-
4629	356076.28	1187189.41	Геодезический метод	0.10	-
4630	356089.93	1187189.03	Геодезический метод	0.10	-
4631	356090.66	1187186.24	Геодезический метод	0.10	-
4632	356092.45	1187159.49	Геодезический метод	0.10	-
4633	356021.08	1187161.45	Геодезический метод	0.10	-
4634	355990.85	1187161.96	Геодезический метод	0.10	-
4635	355990.90	1187175.16	Геодезический метод	0.10	-
4636	355984.86	1187175.28	Геодезический метод	0.10	-
4637	355984.85	1187162.06	Геодезический метод	0.10	-
4638	355978.21	1187162.18	Геодезический метод	0.10	-

2. Сведения о характерных точках границ объекта					
Обозначение характерных точек границ	Координаты, м		Метод определения координат характерной точки	Средняя квадратическая погрешность положения характерной точки (Mt), м	Описание обозначения точки на местности (при наличии)
	X	Y			
1	2	3	4	5	6
4639	355978.19	1187175.32	Геодезический метод	0.10	-
4640	355972.18	1187175.56	Геодезический метод	0.10	-
4641	355972.21	1187162.25	Геодезический метод	0.10	-
4642	355959.66	1187162.25	Геодезический метод	0.10	-
4643	355934.53	1187163.17	Геодезический метод	0.10	-
4644	355934.57	1187175.69	Геодезический метод	0.10	-
4645	355929.62	1187175.78	Геодезический метод	0.10	-
4646	355929.60	1187174.67	Геодезический метод	0.10	-
4647	355928.65	1187174.68	Геодезический метод	0.10	-
4648	355928.53	1187163.39	Геодезический метод	0.10	-
4649	355915.62	1187163.85	Геодезический метод	0.10	-
4650	355915.70	1187172.31	Геодезический метод	0.10	-
4651	355916.09	1187182.17	Геодезический метод	0.10	-
4652	355915.48	1187183.54	Геодезический метод	0.10	-
4653	355914.29	1187184.44	Геодезический метод	0.10	-
4654	355913.22	1187184.67	Геодезический метод	0.10	-
4655	355909.45	1187184.78	Геодезический метод	0.10	-
4656	355909.32	1187178.85	Геодезический метод	0.10	-
4657	355909.99	1187178.82	Геодезический метод	0.10	-
4658	355909.70	1187172.49	Геодезический метод	0.10	-
4659	355909.62	1187163.97	Геодезический метод	0.10	-
4660	355857.49	1187164.34	Геодезический метод	0.10	-
4661	355857.90	1187183.01	Геодезический метод	0.10	-
4662	355856.90	1187183.03	Геодезический метод	0.10	-
4663	355856.89	1187182.67	Геодезический метод	0.10	-

2. Сведения о характерных точках границ объекта					
Обозначение характерных точек границ	Координаты, м		Метод определения координат характерной точки	Средняя квадратическая погрешность положения характерной точки (Mt), м	Описание обозначения точки на местности (при наличии)
	X	Y			
1	2	3	4	5	6
4664	355856.61	1187182.59	Геодезический метод	0.10	-
4665	355855.71	1187182.60	Геодезический метод	0.10	-
4666	355855.72	1187182.83	Геодезический метод	0.10	-
4667	355846.54	1187183.04	Геодезический метод	0.10	-
4668	355846.43	1187173.25	Геодезический метод	0.10	-
4669	355846.04	1187164.63	Геодезический метод	0.10	-
4670	355823.50	1187165.49	Геодезический метод	0.10	-
4671	355802.10	1187165.92	Геодезический метод	0.10	-
4672	355802.76	1187185.35	Геодезический метод	0.10	-
4673	355797.92	1187185.49	Геодезический метод	0.10	-
4674	355797.89	1187184.04	Геодезический метод	0.10	-
4675	355796.76	1187184.06	Геодезический метод	0.10	-
4676	355796.10	1187166.09	Геодезический метод	0.10	-
4677	355756.31	1187166.56	Геодезический метод	0.10	-
4678	355734.90	1187167.55	Геодезический метод	0.10	-
4679	355735.55	1187185.38	Геодезический метод	0.10	-
4680	355733.68	1187185.41	Геодезический метод	0.10	-
4681	355733.76	1187189.09	Геодезический метод	0.10	-
4682	355735.25	1187189.14	Геодезический метод	0.10	-
4683	355735.39	1187197.26	Геодезический метод	0.10	-
4684	355731.97	1187197.15	Геодезический метод	0.10	-
4685	355730.68	1187196.41	Геодезический метод	0.10	-
4686	355729.91	1187195.13	Геодезический метод	0.10	-
4687	355728.90	1187167.81	Геодезический метод	0.10	-
4688	355686.99	1187168.79	Геодезический метод	0.10	-

2. Сведения о характерных точках границ объекта					
Обозначение характерных точек границ	Координаты, м		Метод определения координат характерной точки	Средняя квадратическая погрешность положения характерной точки (Mt), м	Описание обозначения точки на местности (при наличии)
	X	Y			
1	2	3	4	5	6
4689	355685.64	1187168.15	Геодезический метод	0.10	-
4690	355684.95	1187167.33	Геодезический метод	0.10	-
4691	355684.34	1187166.33	Геодезический метод	0.10	-
4692	355659.87	1187224.78	Геодезический метод	0.10	-
4693	355658.76	1187225.78	Геодезический метод	0.10	-
4694	355649.84	1187227.82	Геодезический метод	0.10	-
4388	355626.64	1187281.61	Геодезический метод	0.10	-
4695	355769.15	1187562.66	Геодезический метод	0.10	-
4696	355810.53	1187561.37	Геодезический метод	0.10	-
4697	355816.20	1187561.48	Геодезический метод	0.10	-
4698	355887.03	1187558.84	Геодезический метод	0.10	-
4699	355886.99	1187550.24	Геодезический метод	0.10	-
4700	355886.40	1187520.32	Геодезический метод	0.10	-
4701	355887.07	1187518.98	Геодезический метод	0.10	-
4702	355888.29	1187518.13	Геодезический метод	0.10	-
4703	355889.28	1187517.94	Геодезический метод	0.10	-
4704	355892.48	1187518.00	Геодезический метод	0.10	-
4705	355892.54	1187521.03	Геодезический метод	0.10	-
4706	355893.21	1187521.02	Геодезический метод	0.10	-
4707	355893.27	1187523.78	Геодезический метод	0.10	-
4708	355892.41	1187523.94	Геодезический метод	0.10	-
4709	355892.59	1187532.35	Геодезический метод	0.10	-
4710	355893.45	1187532.40	Геодезический метод	0.10	-
4711	355893.51	1187535.76	Геодезический метод	0.10	-
4712	355892.86	1187535.77	Геодезический метод	0.10	-

2. Сведения о характерных точках границ объекта					
Обозначение характерных точек границ	Координаты, м		Метод определения координат характерной точки	Средняя квадратическая погрешность положения характерной точки (Mt), м	Описание обозначения точки на местности (при наличии)
	X	Y			
1	2	3	4	5	6
4713	355892.97	1187541.32	Геодезический метод	0.10	-
4714	355894.31	1187541.31	Геодезический метод	0.10	-
4715	355894.59	1187558.71	Геодезический метод	0.10	-
4716	355924.40	1187558.12	Геодезический метод	0.10	-
4717	355923.76	1187542.52	Геодезический метод	0.10	-
4718	355927.03	1187542.43	Геодезический метод	0.10	-
4719	355926.78	1187526.01	Геодезический метод	0.10	-
4720	355925.73	1187526.04	Геодезический метод	0.10	-
4721	355925.61	1187522.37	Геодезический метод	0.10	-
4722	355925.02	1187522.39	Геодезический метод	0.10	-
4723	355924.94	1187519.99	Геодезический метод	0.10	-
4724	355923.88	1187520.02	Геодезический метод	0.10	-
4725	355923.82	1187518.06	Геодезический метод	0.10	-
4726	355928.68	1187517.64	Геодезический метод	0.10	-
4727	355930.06	1187518.22	Геодезический метод	0.10	-
4728	355931.24	1187520.61	Геодезический метод	0.10	-
4729	355932.04	1187557.93	Геодезический метод	0.10	-
4730	355932.59	1187557.91	Геодезический метод	0.10	-
4731	355932.35	1187531.23	Геодезический метод	0.10	-
4732	355933.02	1187529.89	Геодезический метод	0.10	-
4733	355934.24	1187529.04	Геодезический метод	0.10	-
4734	355935.48	1187528.85	Геодезический метод	0.10	-
4735	355936.07	1187528.95	Геодезический метод	0.10	-
4736	355936.12	1187530.72	Геодезический метод	0.10	-
4737	355935.86	1187530.73	Геодезический метод	0.10	-

2. Сведения о характерных точках границ объекта					
Обозначение характерных точек границ	Координаты, м		Метод определения координат характерной точки	Средняя квадратическая погрешность положения характерной точки (Mt), м	Описание обозначения точки на местности (при наличии)
	X	Y			
1	2	3	4	5	6
4738	355935.96	1187534.33	Геодезический метод	0.10	-
4739	355936.23	1187534.32	Геодезический метод	0.10	-
4740	355936.33	1187538.23	Геодезический метод	0.10	-
4741	355938.36	1187538.17	Геодезический метод	0.10	-
4742	355938.58	1187557.20	Геодезический метод	0.10	-
4743	355940.71	1187553.00	Геодезический метод	0.10	-
4744	355948.17	1187540.08	Геодезический метод	0.10	-
4745	355948.22	1187538.59	Геодезический метод	0.10	-
4746	355952.42	1187538.47	Геодезический метод	0.10	-
4747	355952.34	1187535.72	Геодезический метод	0.10	-
4748	355953.15	1187536.15	Геодезический метод	0.10	-
4749	355953.98	1187537.39	Геодезический метод	0.10	-
4750	355954.14	1187538.42	Геодезический метод	0.10	-
4751	355954.09	1187541.61	Геодезический метод	0.10	-
4752	355953.81	1187542.31	Геодезический метод	0.10	-
4753	355948.63	1187551.30	Геодезический метод	0.10	-
4754	355958.37	1187550.83	Геодезический метод	0.10	-
4755	356005.93	1187549.85	Геодезический метод	0.10	-
4756	356027.13	1187549.27	Геодезический метод	0.10	-
4757	356067.28	1187548.72	Геодезический метод	0.10	-
4758	356066.53	1187527.70	Геодезический метод	0.10	-
4759	356067.20	1187526.36	Геодезический метод	0.10	-
4760	356068.42	1187525.51	Геодезический метод	0.10	-
4761	356069.91	1187525.35	Геодезический метод	0.10	-
4762	356071.29	1187525.93	Геодезический метод	0.10	-

2. Сведения о характерных точках границ объекта					
Обозначение характерных точек границ	Координаты, м		Метод определения координат характерной точки	Средняя квадратическая погрешность положения характерной точки (Mt), м	Описание обозначения точки на местности (при наличии)
	X	Y			
1	2	3	4	5	6
4763	356072.21	1187527.10	Геодезический метод	0.10	-
4764	356072.46	1187528.07	Геодезический метод	0.10	-
4765	356073.28	1187548.65	Геодезический метод	0.10	-
4766	356154.34	1187546.67	Геодезический метод	0.10	-
4767	356168.83	1187489.61	Геодезический метод	0.10	-
4768	356189.89	1187411.89	Геодезический метод	0.10	-
4769	356155.26	1187413.37	Геодезический метод	0.10	-
4770	356155.29	1187415.93	Геодезический метод	0.10	-
4771	356163.34	1187418.28	Геодезический метод	0.10	-
4772	356174.56	1187417.99	Геодезический метод	0.10	-
4773	356175.88	1187418.68	Геодезический метод	0.10	-
4774	356176.71	1187419.92	Геодезический метод	0.10	-
4775	356176.86	1187420.66	Геодезический метод	0.10	-
4776	356176.95	1187424.55	Геодезический метод	0.10	-
4777	356176.38	1187425.84	Геодезический метод	0.10	-
4778	356175.96	1187425.52	Геодезический метод	0.10	-
4779	356175.00	1187425.11	Геодезический метод	0.10	-
4780	356174.49	1187425.01	Геодезический метод	0.10	-
4781	356174.46	1187424.07	Геодезический метод	0.10	-
4782	356161.82	1187424.53	Геодезический метод	0.10	-
4783	356161.88	1187426.36	Геодезический метод	0.10	-
4784	356160.74	1187426.40	Геодезический метод	0.10	-
4785	356160.01	1187423.56	Геодезический метод	0.10	-
4786	356155.40	1187422.22	Геодезический метод	0.10	-
4787	356155.36	1187423.57	Геодезический метод	0.10	-

2. Сведения о характерных точках границ объекта					
Обозначение характерных точек границ	Координаты, м		Метод определения координат характерной точки	Средняя квадратическая погрешность положения характерной точки (Mt), м	Описание обозначения точки на местности (при наличии)
	X	Y			
1	2	3	4	5	6
4788	356150.62	1187423.80	Геодезический метод	0.10	-
4789	356150.69	1187425.16	Геодезический метод	0.10	-
4790	356149.95	1187425.20	Геодезический метод	0.10	-
4791	356149.43	1187423.80	Геодезический метод	0.10	-
4792	356149.26	1187413.63	Геодезический метод	0.10	-
4793	356129.24	1187414.46	Геодезический метод	0.10	-
4794	356124.15	1187414.53	Геодезический метод	0.10	-
4795	356124.28	1187419.43	Геодезический метод	0.10	-
4796	356124.63	1187425.19	Геодезический метод	0.10	-
4797	356120.93	1187425.36	Геодезический метод	0.10	-
4798	356120.35	1187426.76	Геодезический метод	0.10	-
4799	356119.14	1187426.82	Геодезический метод	0.10	-
4800	356118.73	1187425.72	Геодезический метод	0.10	-
4801	356118.28	1187419.60	Геодезический метод	0.10	-
4802	356118.15	1187414.61	Геодезический метод	0.10	-
4803	356114.93	1187414.65	Геодезический метод	0.10	-
4804	356115.10	1187427.01	Геодезический метод	0.10	-
4805	356110.78	1187427.21	Геодезический метод	0.10	-
4806	356110.72	1187425.92	Геодезический метод	0.10	-
4807	356109.13	1187426.00	Геодезический метод	0.10	-
4808	356108.93	1187414.73	Геодезический метод	0.10	-
4809	356085.33	1187415.12	Геодезический метод	0.10	-
4810	356086.05	1187428.81	Геодезический метод	0.10	-
4811	356080.15	1187429.15	Геодезический метод	0.10	-
4812	356079.32	1187415.25	Геодезический метод	0.10	-

2. Сведения о характерных точках границ объекта					
Обозначение характерных точек границ	Координаты, м		Метод определения координат характерной точки	Средняя квадратическая погрешность положения характерной точки (Mt), м	Описание обозначения точки на местности (при наличии)
	X	Y			
1	2	3	4	5	6
4813	356075.01	1187415.36	Геодезический метод	0.10	-
4814	356075.72	1187429.41	Геодезический метод	0.10	-
4815	356070.41	1187429.72	Геодезический метод	0.10	-
4816	356069.86	1187429.45	Геодезический метод	0.10	-
4817	356069.01	1187415.51	Геодезический метод	0.10	-
4818	356050.54	1187416.30	Геодезический метод	0.10	-
4819	356051.02	1187430.15	Геодезический метод	0.10	-
4820	356049.97	1187430.19	Геодезический метод	0.10	-
4821	356049.24	1187430.48	Геодезический метод	0.10	-
4822	356048.58	1187431.00	Геодезический метод	0.10	-
4823	356045.16	1187431.20	Геодезический метод	0.10	-
4824	356044.55	1187416.58	Геодезический метод	0.10	-
4825	356009.15	1187418.29	Геодезический метод	0.10	-
4826	356009.10	1187433.31	Геодезический метод	0.10	-
4827	356003.21	1187433.66	Геодезический метод	0.10	-
4828	356003.15	1187418.60	Геодезический метод	0.10	-
4829	355994.62	1187419.07	Геодезический метод	0.10	-
4830	355995.01	1187433.81	Геодезический метод	0.10	-
4831	355994.50	1187433.68	Геодезический метод	0.10	-
4832	355993.43	1187433.73	Геодезический метод	0.10	-
4833	355992.72	1187434.01	Геодезический метод	0.10	-
4834	355992.31	1187434.30	Геодезический метод	0.10	-
4835	355989.11	1187434.49	Геодезический метод	0.10	-
4836	355988.62	1187419.39	Геодезический метод	0.10	-
4837	355948.54	1187421.44	Геодезический метод	0.10	-

2. Сведения о характерных точках границ объекта					
Обозначение характерных точек границ	Координаты, м		Метод определения координат характерной точки	Средняя квадратическая погрешность положения характерной точки (Mt), м	Описание обозначения точки на местности (при наличии)
	X	Y			
1	2	3	4	5	6
4838	355949.24	1187428.28	Геодезический метод	0.10	-
4839	355961.16	1187433.77	Геодезический метод	0.10	-
4840	355962.08	1187434.94	Геодезический метод	0.10	-
4841	355962.33	1187435.91	Геодезический метод	0.10	-
4842	355965.07	1187461.76	Геодезический метод	0.10	-
4843	355968.57	1187489.72	Геодезический метод	0.10	-
4844	355997.93	1187490.78	Геодезический метод	0.10	-
4845	356004.05	1187493.72	Геодезический метод	0.10	-
4846	356003.95	1187490.19	Геодезический метод	0.10	-
4847	356004.33	1187490.19	Геодезический метод	0.10	-
4848	356004.33	1187488.59	Геодезический метод	0.10	-
4849	356008.22	1187488.63	Геодезический метод	0.10	-
4850	356008.22	1187486.04	Геодезический метод	0.10	-
4851	356009.57	1187487.39	Геодезический метод	0.10	-
4852	356009.82	1187488.36	Геодезический метод	0.10	-
4853	356010.14	1187495.76	Геодезический метод	0.10	-
4854	356016.14	1187495.99	Геодезический метод	0.10	-
4855	356016.35	1187494.50	Геодезический метод	0.10	-
4856	356016.87	1187494.13	Геодезический метод	0.10	-
4857	356016.86	1187495.61	Геодезический метод	0.10	-
4858	356020.51	1187495.61	Геодезический метод	0.10	-
4859	356020.52	1187493.04	Геодезический метод	0.10	-
4860	356021.33	1187493.55	Геодезический метод	0.10	-
4861	356022.05	1187494.86	Геодезический метод	0.10	-
4862	356022.14	1187499.61	Геодезический метод	0.10	-

2. Сведения о характерных точках границ объекта					
Обозначение характерных точек границ	Координаты, м		Метод определения координат характерной точки	Средняя квадратическая погрешность положения характерной точки (Mt), м	Описание обозначения точки на местности (при наличии)
	X	Y			
1	2	3	4	5	6
4863	356021.53	1187500.98	Геодезический метод	0.10	-
4864	356020.34	1187501.88	Геодезический метод	0.10	-
4865	356019.01	1187502.11	Геодезический метод	0.10	-
4866	356006.45	1187501.54	Геодезический метод	0.10	-
4867	355996.49	1187496.68	Геодезический метод	0.10	-
4868	355965.10	1187495.52	Геодезический метод	0.10	-
4869	355963.81	1187494.78	Геодезический метод	0.10	-
4870	355963.04	1187493.50	Геодезический метод	0.10	-
4871	355959.10	1187462.39	Геодезический метод	0.10	-
4872	355956.54	1187438.18	Геодезический метод	0.10	-
4873	355945.89	1187433.35	Геодезический метод	0.10	-
4874	355930.91	1187434.54	Геодезический метод	0.10	-
4875	355931.00	1187436.92	Геодезический метод	0.10	-
4876	355929.59	1187437.01	Геодезический метод	0.10	-
4877	355929.55	1187436.61	Геодезический метод	0.10	-
4878	355925.07	1187436.90	Геодезический метод	0.10	-
4879	355924.93	1187435.01	Геодезический метод	0.10	-
4880	355920.49	1187435.36	Геодезический метод	0.10	-
4881	355920.45	1187437.21	Геодезический метод	0.10	-
4882	355917.52	1187437.40	Геодезический метод	0.10	-
4883	355917.56	1187437.91	Геодезический метод	0.10	-
4884	355914.64	1187438.11	Геодезический метод	0.10	-
4885	355914.50	1187435.83	Геодезический метод	0.10	-
4886	355905.66	1187436.53	Геодезический метод	0.10	-
4887	355905.76	1187438.72	Геодезический метод	0.10	-

2. Сведения о характерных точках границ объекта					
Обозначение характерных точек границ	Координаты, м		Метод определения координат характерной точки	Средняя квадратическая погрешность положения характерной точки (M _t), м	Описание обозначения точки на местности (при наличии)
	X	Y			
1	2	3	4	5	6
4888	355902.47	1187438.95	Геодезический метод	0.10	-
4889	355902.40	1187438.51	Геодезический метод	0.10	-
4890	355899.81	1187438.70	Геодезический метод	0.10	-
4891	355899.47	1187433.40	Геодезический метод	0.10	-
4892	355900.02	1187432.01	Геодезический метод	0.10	-
4893	355902.14	1187430.79	Геодезический метод	0.10	-
4894	355943.13	1187427.55	Геодезический метод	0.10	-
4895	355942.54	1187421.76	Геодезический метод	0.10	-
4896	355895.42	1187424.40	Геодезический метод	0.10	-
4897	355860.73	1187425.70	Геодезический метод	0.10	-
4898	355837.69	1187427.40	Геодезический метод	0.10	-
4899	355744.57	1187431.74	Геодезический метод	0.10	-
4900	355746.56	1187497.97	Геодезический метод	0.10	-
4901	355748.27	1187531.46	Геодезический метод	0.10	-
4902	355749.05	1187562.63	Геодезический метод	0.10	-
4695	355769.15	1187562.66	Геодезический метод	0.10	-
4903	355658.50	1187769.02	Геодезический метод	0.10	-
4904	355666.51	1187761.90	Геодезический метод	0.10	-
4905	355669.04	1187751.75	Геодезический метод	0.10	-
4906	355671.76	1187745.01	Геодезический метод	0.10	-
4907	355672.49	1187744.30	Геодезический метод	0.10	-
4908	355683.10	1187736.49	Геодезический метод	0.10	-
4909	355687.91	1187735.56	Геодезический метод	0.10	-
4910	355688.10	1187736.54	Геодезический метод	0.10	-
4911	355694.61	1187735.56	Геодезический метод	0.10	-

2. Сведения о характерных точках границ объекта					
Обозначение характерных точек границ	Координаты, м		Метод определения координат характерной точки	Средняя квадратическая погрешность положения характерной точки (Mt), м	Описание обозначения точки на местности (при наличии)
	X	Y			
1	2	3	4	5	6
4912	355701.61	1187734.40	Геодезический метод	0.10	-
4913	355707.41	1187733.46	Геодезический метод	0.10	-
4914	355722.81	1187739.52	Геодезический метод	0.10	-
4915	355761.73	1187742.08	Геодезический метод	0.10	-
4916	355767.95	1187741.10	Геодезический метод	0.10	-
4917	355763.20	1187733.26	Геодезический метод	0.10	-
4918	355759.71	1187711.46	Геодезический метод	0.10	-
4919	355746.00	1187712.35	Геодезический метод	0.10	-
4920	355745.91	1187714.43	Геодезический метод	0.10	-
4921	355741.92	1187714.61	Геодезический метод	0.10	-
4922	355740.01	1187714.64	Геодезический метод	0.10	-
4923	355740.00	1187712.56	Геодезический метод	0.10	-
4924	355738.06	1187712.57	Геодезический метод	0.10	-
4925	355738.13	1187715.63	Геодезический метод	0.10	-
4926	355736.56	1187715.71	Геодезический метод	0.10	-
4927	355734.15	1187715.80	Геодезический метод	0.10	-
4928	355734.17	1187716.51	Геодезический метод	0.10	-
4929	355732.39	1187716.64	Геодезический метод	0.10	-
4930	355732.08	1187713.02	Геодезический метод	0.10	-
4931	355731.47	1187713.11	Геодезический метод	0.10	-
4932	355731.67	1187718.57	Геодезический метод	0.10	-
4933	355725.77	1187718.96	Геодезический метод	0.10	-
4934	355725.74	1187718.84	Геодезический метод	0.10	-
4935	355725.49	1187713.66	Геодезический метод	0.10	-
4936	355719.80	1187713.95	Геодезический метод	0.10	-

2. Сведения о характерных точках границ объекта					
Обозначение характерных точек границ	Координаты, м		Метод определения координат характерной точки	Средняя квадратическая погрешность положения характерной точки (Mt), м	Описание обозначения точки на местности (при наличии)
	X	Y			
1	2	3	4	5	6
4937	355720.38	1187719.32	Геодезический метод	0.10	-
4938	355716.85	1187719.55	Геодезический метод	0.10	-
4939	355716.74	1187717.84	Геодезический метод	0.10	-
4940	355716.48	1187717.86	Геодезический метод	0.10	-
4941	355716.55	1187719.57	Геодезический метод	0.10	-
4942	355714.45	1187719.81	Геодезический метод	0.10	-
4943	355713.47	1187710.74	Геодезический метод	0.10	-
4944	355714.02	1187709.35	Геодезический метод	0.10	-
4945	355715.17	1187708.40	Геодезический метод	0.10	-
4946	355716.41	1187708.12	Геодезический метод	0.10	-
4947	355728.06	1187707.52	Геодезический метод	0.10	-
4948	355734.97	1187706.60	Геодезический метод	0.10	-
4949	355742.93	1187706.53	Геодезический метод	0.10	-
4950	355762.69	1187705.32	Геодезический метод	0.10	-
4951	355764.07	1187705.90	Геодезический метод	0.10	-
4952	355764.99	1187707.07	Геодезический метод	0.10	-
4953	355768.94	1187731.32	Геодезический метод	0.10	-
4954	355774.65	1187740.52	Геодезический метод	0.10	-
4955	355778.19	1187740.94	Геодезический метод	0.10	-
4956	355779.45	1187741.74	Геодезический метод	0.10	-
4957	355780.17	1187743.05	Геодезический метод	0.10	-
4958	355780.17	1187744.55	Геодезический метод	0.10	-
4959	355779.56	1187745.73	Геодезический метод	0.10	-
4960	355771.41	1187755.87	Геодезический метод	0.10	-
4961	355818.40	1187753.43	Геодезический метод	0.10	-

2. Сведения о характерных точках границ объекта					
Обозначение характерных точек границ	Координаты, м		Метод определения координат характерной точки	Средняя квадратическая погрешность положения характерной точки (Mt), м	Описание обозначения точки на местности (при наличии)
	X	Y			
1	2	3	4	5	6
4962	355870.60	1187751.20	Геодезический метод	0.10	-
4963	355916.71	1187749.42	Геодезический метод	0.10	-
4964	355916.31	1187735.05	Геодезический метод	0.10	-
4965	355918.04	1187723.99	Геодезический метод	0.10	-
4966	355919.26	1187718.98	Геодезический метод	0.10	-
4967	355914.92	1187718.49	Геодезический метод	0.10	-
4968	355914.89	1187719.35	Геодезический метод	0.10	-
4969	355911.69	1187719.57	Геодезический метод	0.10	-
4970	355911.54	1187717.78	Геодезический метод	0.10	-
4971	355909.34	1187717.91	Геодезический метод	0.10	-
4972	355909.40	1187718.78	Геодезический метод	0.10	-
4973	355908.92	1187718.81	Геодезический метод	0.10	-
4974	355908.90	1187718.26	Геодезический метод	0.10	-
4975	355905.78	1187718.41	Геодезический метод	0.10	-
4976	355905.84	1187719.95	Геодезический метод	0.10	-
4977	355899.91	1187720.25	Геодезический метод	0.10	-
4978	355899.78	1187718.62	Геодезический метод	0.10	-
4979	355898.93	1187718.63	Геодезический метод	0.10	-
4980	355898.93	1187720.30	Геодезический метод	0.10	-
4981	355895.44	1187720.47	Геодезический метод	0.10	-
4982	355895.34	1187718.54	Геодезический метод	0.10	-
4983	355893.00	1187718.66	Геодезический метод	0.10	-
4984	355893.00	1187718.91	Геодезический метод	0.10	-
4985	355882.70	1187720.13	Геодезический метод	0.10	-
4986	355882.69	1187721.10	Геодезический метод	0.10	-

2. Сведения о характерных точках границ объекта					
Обозначение характерных точек границ	Координаты, м		Метод определения координат характерной точки	Средняя квадратическая погрешность положения характерной точки (Mt), м	Описание обозначения точки на местности (при наличии)
	X	Y			
1	2	3	4	5	6
4987	355879.45	1187721.27	Геодезический метод	0.10	-
4988	355879.34	1187719.37	Геодезический метод	0.10	-
4989	355877.13	1187719.50	Геодезический метод	0.10	-
4990	355877.17	1187720.32	Геодезический метод	0.10	-
4991	355875.71	1187720.40	Геодезический метод	0.10	-
4992	355866.47	1187720.63	Геодезический метод	0.10	-
4993	355866.46	1187721.92	Геодезический метод	0.10	-
4994	355862.98	1187722.10	Геодезический метод	0.10	-
4995	355862.93	1187720.64	Геодезический метод	0.10	-
4996	355861.43	1187720.69	Геодезический метод	0.10	-
4997	355861.45	1187721.40	Геодезический метод	0.10	-
4998	355860.55	1187721.44	Геодезический метод	0.10	-
4999	355860.46	1187720.71	Геодезический метод	0.10	-
5000	355855.12	1187720.79	Геодезический метод	0.10	-
5001	355850.26	1187721.22	Геодезический метод	0.10	-
5002	355850.25	1187722.76	Геодезический метод	0.10	-
5003	355847.05	1187722.92	Геодезический метод	0.10	-
5004	355847.00	1187721.47	Геодезический метод	0.10	-
5005	355845.50	1187721.52	Геодезический метод	0.10	-
5006	355845.53	1187722.23	Геодезический метод	0.10	-
5007	355844.30	1187722.28	Геодезический метод	0.10	-
5008	355844.27	1187721.69	Геодезический метод	0.10	-
5009	355834.75	1187722.35	Геодезический метод	0.10	-
5010	355834.73	1187723.58	Геодезический метод	0.10	-
5011	355831.48	1187723.75	Геодезический метод	0.10	-

2. Сведения о характерных точках границ объекта					
Обозначение характерных точек границ	Координаты, м		Метод определения координат характерной точки	Средняя квадратическая погрешность положения характерной точки (M _t), м	Описание обозначения точки на местности (при наличии)
	X	Y			
1	2	3	4	5	6
5012	355831.43	1187722.29	Геодезический метод	0.10	-
5013	355829.94	1187722.34	Геодезический метод	0.10	-
5014	355829.96	1187723.05	Геодезический метод	0.10	-
5015	355828.79	1187723.09	Геодезический метод	0.10	-
5016	355828.71	1187718.94	Геодезический метод	0.10	-
5017	355829.38	1187717.60	Геодезический метод	0.10	-
5018	355831.34	1187716.57	Геодезический метод	0.10	-
5019	355851.79	1187715.06	Геодезический метод	0.10	-
5020	355851.35	1187708.41	Геодезический метод	0.10	-
5021	355851.90	1187708.39	Геодезический метод	0.10	-
5022	355851.09	1187691.18	Геодезический метод	0.10	-
5023	355850.42	1187691.21	Геодезический метод	0.10	-
5024	355849.91	1187681.24	Геодезический метод	0.10	-
5025	355850.60	1187681.21	Геодезический метод	0.10	-
5026	355850.22	1187673.03	Геодезический метод	0.10	-
5027	355853.43	1187673.04	Геодезический метод	0.10	-
5028	355854.75	1187673.73	Геодезический метод	0.10	-
5029	355855.73	1187675.71	Геодезический метод	0.10	-
5030	355857.01	1187702.93	Геодезический метод	0.10	-
5031	355857.78	1187714.75	Геодезический метод	0.10	-
5032	355879.37	1187714.46	Геодезический метод	0.10	-
5033	355895.74	1187712.69	Геодезический метод	0.10	-
5034	355902.48	1187712.57	Геодезический метод	0.10	-
5035	355912.24	1187712.14	Геодезический метод	0.10	-
5036	355923.85	1187713.52	Геодезический метод	0.10	-

2. Сведения о характерных точках границ объекта					
Обозначение характерных точек границ	Координаты, м		Метод определения координат характерной точки	Средняя квадратическая погрешность положения характерной точки (Mt), м	Описание обозначения точки на местности (при наличии)
	X	Y			
1	2	3	4	5	6
5037	355925.11	1187714.32	Геодезический метод	0.10	-
5038	355925.83	1187715.63	Геодезический метод	0.10	-
5039	355925.82	1187717.15	Геодезический метод	0.10	-
5040	355923.49	1187726.97	Геодезический метод	0.10	-
5041	355922.28	1187735.68	Геодезический метод	0.10	-
5042	355922.70	1187749.20	Геодезический метод	0.10	-
5043	355935.49	1187748.86	Геодезический метод	0.10	-
5044	355936.10	1187748.81	Геодезический метод	0.10	-
5045	355952.74	1187747.85	Геодезический метод	0.10	-
5046	355949.62	1187684.09	Геодезический метод	0.10	-
5047	355945.47	1187682.63	Геодезический метод	0.10	-
5048	355924.85	1187678.59	Геодезический метод	0.10	-
5049	355923.70	1187677.64	Геодезический метод	0.10	-
5050	355915.23	1187660.89	Геодезический метод	0.10	-
5051	355909.33	1187660.67	Геодезический метод	0.10	-
5052	355900.86	1187660.73	Геодезический метод	0.10	-
5053	355900.78	1187654.79	Геодезический метод	0.10	-
5054	355906.37	1187654.71	Геодезический метод	0.10	-
5055	355906.15	1187640.24	Геодезический метод	0.10	-
5056	355900.23	1187640.34	Геодезический метод	0.10	-
5057	355900.07	1187634.40	Геодезический метод	0.10	-
5058	355909.79	1187634.24	Геодезический метод	0.10	-
5059	355911.11	1187634.93	Геодезический метод	0.10	-
5060	355912.10	1187637.21	Геодезический метод	0.10	-
5061	355912.38	1187654.78	Геодезический метод	0.10	-

2. Сведения о характерных точках границ объекта					
Обозначение характерных точек границ	Координаты, м		Метод определения координат характерной точки	Средняя квадратическая погрешность положения характерной точки (Mt), м	Описание обозначения точки на местности (при наличии)
	X	Y			
1	2	3	4	5	6
5062	355917.39	1187654.97	Геодезический метод	0.10	-
5063	355923.57	1187655.50	Геодезический метод	0.10	-
5064	355923.89	1187661.46	Геодезический метод	0.10	-
5065	355922.18	1187661.35	Геодезический метод	0.10	-
5066	355928.14	1187673.18	Геодезический метод	0.10	-
5067	355947.19	1187676.87	Геодезический метод	0.10	-
5068	355949.46	1187677.67	Геодезический метод	0.10	-
5069	355949.23	1187659.27	Геодезический метод	0.10	-
5070	355947.31	1187567.40	Геодезический метод	0.10	-
5071	355947.70	1187566.44	Геодезический метод	0.10	-
5072	355953.04	1187557.09	Геодезический метод	0.10	-
5073	355945.17	1187557.47	Геодезический метод	0.10	-
5074	355942.51	1187562.59	Геодезический метод	0.10	-
5075	355941.32	1187563.49	Геодезический метод	0.10	-
5076	355940.35	1187563.72	Геодезический метод	0.10	-
5077	355882.17	1187565.01	Геодезический метод	0.10	-
5078	355882.80	1187576.83	Геодезический метод	0.10	-
5079	355880.14	1187576.89	Геодезический метод	0.10	-
5080	355880.13	1187576.45	Геодезический метод	0.10	-
5081	355876.85	1187576.53	Геодезический метод	0.10	-
5082	355876.16	1187565.21	Геодезический метод	0.10	-
5083	355874.04	1187565.27	Геодезический метод	0.10	-
5084	355874.35	1187577.18	Геодезический метод	0.10	-
5085	355872.20	1187577.24	Геодезический метод	0.10	-
5086	355872.83	1187601.93	Геодезический метод	0.10	-

2. Сведения о характерных точках границ объекта					
Обозначение характерных точек границ	Координаты, м		Метод определения координат характерной точки	Средняя квадратическая погрешность положения характерной точки (M _t), м	Описание обозначения точки на местности (при наличии)
	X	Y			
1	2	3	4	5	6
5087	355871.04	1187602.07	Геодезический метод	0.10	-
5088	355869.75	1187601.33	Геодезический метод	0.10	-
5089	355868.98	1187600.05	Геодезический метод	0.10	-
5090	355868.85	1187599.20	Геодезический метод	0.10	-
5091	355868.04	1187565.48	Геодезический метод	0.10	-
5092	355823.73	1187567.20	Геодезический метод	0.10	-
5093	355824.66	1187568.22	Геодезический метод	0.10	-
5094	355825.03	1187569.70	Геодезический метод	0.10	-
5095	355825.24	1187579.43	Геодезический метод	0.10	-
5096	355821.10	1187579.54	Геодезический метод	0.10	-
5097	355821.09	1187579.23	Геодезический метод	0.10	-
5098	355820.71	1187579.24	Геодезический метод	0.10	-
5099	355820.73	1187580.16	Геодезический метод	0.10	-
5100	355819.44	1187580.20	Геодезический метод	0.10	-
5101	355819.29	1187579.56	Геодезический метод	0.10	-
5102	355819.12	1187572.97	Геодезический метод	0.10	-
5103	355817.31	1187573.14	Геодезический метод	0.10	-
5104	355817.62	1187580.25	Геодезический метод	0.10	-
5105	355816.88	1187580.27	Геодезический метод	0.10	-
5106	355816.85	1187579.35	Геодезический метод	0.10	-
5107	355816.47	1187579.37	Геодезический метод	0.10	-
5108	355816.50	1187580.28	Геодезический метод	0.10	-
5109	355812.52	1187580.41	Геодезический метод	0.10	-
5110	355812.50	1187579.48	Геодезический метод	0.10	-
5111	355812.14	1187579.49	Геодезический метод	0.10	-

2. Сведения о характерных точках границ объекта					
Обозначение характерных точек границ	Координаты, м		Метод определения координат характерной точки	Средняя квадратическая погрешность положения характерной точки (Mt), м	Описание обозначения точки на местности (при наличии)
	X	Y			
1	2	3	4	5	6
5112	355812.13	1187579.82	Геодезический метод	0.10	-
5113	355811.65	1187579.84	Геодезический метод	0.10	-
5114	355811.21	1187571.32	Геодезический метод	0.10	-
5115	355808.91	1187567.42	Геодезический метод	0.10	-
5116	355772.14	1187568.57	Геодезический метод	0.10	-
5117	355772.32	1187578.03	Геодезический метод	0.10	-
5118	355771.71	1187579.40	Геодезический метод	0.10	-
5119	355770.52	1187580.30	Геодезический метод	0.10	-
5120	355769.51	1187580.45	Геодезический метод	0.10	-
5121	355769.44	1187577.60	Геодезический метод	0.10	-
5122	355766.38	1187577.68	Геодезический метод	0.10	-
5123	355766.14	1187568.66	Геодезический метод	0.10	-
5124	355746.18	1187568.63	Геодезический метод	0.10	-
5125	355691.02	1187570.45	Геодезический метод	0.10	-
5126	355678.16	1187570.64	Геодезический метод	0.10	-
5127	355678.52	1187581.17	Геодезический метод	0.10	-
5128	355674.47	1187581.30	Геодезический метод	0.10	-
5129	355674.38	1187579.28	Геодезический метод	0.10	-
5130	355672.50	1187579.35	Геодезический метод	0.10	-
5131	355672.16	1187570.74	Геодезический метод	0.10	-
5132	355638.72	1187571.37	Геодезический метод	0.10	-
5133	355630.25	1187583.47	Геодезический метод	0.10	-
5134	355628.87	1187596.85	Геодезический метод	0.10	-
5135	355645.32	1187671.89	Геодезический метод	0.10	-
5136	355648.88	1187691.97	Геодезический метод	0.10	-

2. Сведения о характерных точках границ объекта

Обозначение характерных точек границ	Координаты, м		Метод определения координат характерной точки	Средняя квадратическая погрешность положения характерной точки (Mt), м	Описание обозначения точки на местности (при наличии)
	X	Y			
1	2	3	4	5	6
5137	355661.66	1187689.23	Геодезический метод	0.10	-
5138	355663.20	1187686.51	Геодезический метод	0.10	-
5139	355664.42	1187685.66	Геодезический метод	0.10	-
5140	355664.93	1187685.60	Геодезический метод	0.10	-
5141	355665.47	1187688.47	Геодезический метод	0.10	-
5142	355677.11	1187686.14	Геодезический метод	0.10	-
5143	355678.64	1187685.84	Геодезический метод	0.10	-
5144	355690.57	1187653.10	Геодезический метод	0.10	-
5145	355690.47	1187652.62	Геодезический метод	0.10	-
5146	355685.57	1187653.36	Геодезический метод	0.10	-
5147	355685.46	1187652.69	Геодезический метод	0.10	-
5148	355684.25	1187652.87	Геодезический метод	0.10	-
5149	355683.96	1187650.66	Геодезический метод	0.10	-
5150	355684.63	1187650.56	Геодезический метод	0.10	-
5151	355684.58	1187650.17	Геодезический метод	0.10	-
5152	355683.88	1187650.28	Геодезический метод	0.10	-
5153	355683.43	1187647.72	Геодезический метод	0.10	-
5154	355689.10	1187646.76	Геодезический метод	0.10	-
5155	355685.39	1187632.03	Геодезический метод	0.10	-
5156	355680.64	1187631.78	Геодезический метод	0.10	-
5157	355680.35	1187630.11	Геодезический метод	0.10	-
5158	355681.33	1187629.94	Геодезический метод	0.10	-
5159	355680.58	1187625.99	Геодезический метод	0.10	-
5160	355681.35	1187625.88	Геодезический метод	0.10	-
5161	355688.44	1187626.19	Геодезический метод	0.10	-

2. Сведения о характерных точках границ объекта					
Обозначение характерных точек границ	Координаты, м		Метод определения координат характерной точки	Средняя квадратическая погрешность положения характерной точки (Mt), м	Описание обозначения точки на местности (при наличии)
	X	Y			
1	2	3	4	5	6
5162	355689.76	1187626.88	Геодезический метод	0.10	-
5163	355690.59	1187628.12	Геодезический метод	0.10	-
5164	355695.77	1187648.68	Геодезический метод	0.10	-
5165	355696.68	1187653.29	Геодезический метод	0.10	-
5166	355696.49	1187654.33	Геодезический метод	0.10	-
5167	355694.04	1187661.54	Геодезический метод	0.10	-
5168	355683.37	1187690.13	Геодезический метод	0.10	-
5169	355682.26	1187691.13	Геодезический метод	0.10	-
5170	355681.56	1187691.39	Геодезический метод	0.10	-
5171	355664.53	1187694.56	Геодезический метод	0.10	-
5172	355663.09	1187695.07	Геодезический метод	0.10	-
5173	355649.93	1187697.88	Геодезический метод	0.10	-
5174	355651.52	1187706.92	Геодезический метод	0.10	-
5175	355654.89	1187732.48	Геодезический метод	0.10	-
5176	355667.07	1187730.93	Геодезический метод	0.10	-
5177	355668.02	1187736.75	Геодезический метод	0.10	-
5178	355655.57	1187738.44	Геодезический метод	0.10	-
4903	355658.50	1187769.02	Геодезический метод	0.10	-
5179	355323.07	1186673.90	Геодезический метод	0.10	-
5180	355349.25	1186672.92	Геодезический метод	0.10	-
5181	355405.89	1186669.79	Геодезический метод	0.10	-
5182	355420.72	1186669.14	Геодезический метод	0.10	-
5183	355419.69	1186647.47	Геодезический метод	0.10	-
5184	355425.59	1186647.21	Геодезический метод	0.10	-
5185	355426.71	1186668.85	Геодезический метод	0.10	-

2. Сведения о характерных точках границ объекта					
Обозначение характерных точек границ	Координаты, м		Метод определения координат характерной точки	Средняя квадратическая погрешность положения характерной точки (Mt), м	Описание обозначения точки на местности (при наличии)
	X	Y			
1	2	3	4	5	6
5186	355463.47	1186666.98	Геодезический метод	0.10	-
5187	355484.53	1186666.08	Геодезический метод	0.10	-
5188	355484.12	1186650.27	Геодезический метод	0.10	-
5189	355483.57	1186636.85	Геодезический метод	0.10	-
5190	355487.29	1186636.76	Геодезический метод	0.10	-
5191	355488.61	1186637.45	Геодезический метод	0.10	-
5192	355489.44	1186638.69	Геодезический метод	0.10	-
5193	355489.59	1186639.43	Геодезический метод	0.10	-
5194	355490.53	1186665.87	Геодезический метод	0.10	-
5195	355513.06	1186665.07	Геодезический метод	0.10	-
5196	355561.65	1186662.13	Геодезический метод	0.10	-
5197	355560.86	1186650.88	Геодезический метод	0.10	-
5198	355559.96	1186630.06	Геодезический метод	0.10	-
5199	355551.11	1186630.19	Геодезический метод	0.10	-
5200	355540.28	1186630.58	Геодезический метод	0.10	-
5201	355540.19	1186628.52	Геодезический метод	0.10	-
5202	355532.49	1186628.89	Геодезический метод	0.10	-
5203	355532.43	1186626.96	Геодезический метод	0.10	-
5204	355529.65	1186627.04	Геодезический метод	0.10	-
5205	355530.00	1186626.16	Геодезический метод	0.10	-
5206	355531.15	1186625.21	Геодезический метод	0.10	-
5207	355532.37	1186624.93	Геодезический метод	0.10	-
5208	355551.06	1186624.19	Геодезический метод	0.10	-
5209	355559.70	1186624.06	Геодезический метод	0.10	-
5210	355558.60	1186598.15	Геодезический метод	0.10	-

2. Сведения о характерных точках границ объекта					
Обозначение характерных точек границ	Координаты, м		Метод определения координат характерной точки	Средняя квадратическая погрешность положения характерной точки (Mt), м	Описание обозначения точки на местности (при наличии)
	X	Y			
1	2	3	4	5	6
5211	355544.89	1186598.76	Геодезический метод	0.10	-
5212	355544.64	1186592.85	Геодезический метод	0.10	-
5213	355558.34	1186592.16	Геодезический метод	0.10	-
5214	355557.48	1186572.34	Геодезический метод	0.10	-
5215	355543.63	1186574.09	Геодезический метод	0.10	-
5216	355543.43	1186568.91	Геодезический метод	0.10	-
5217	355544.80	1186568.90	Геодезический метод	0.10	-
5218	355544.75	1186567.97	Геодезический метод	0.10	-
5219	355557.24	1186566.32	Геодезический метод	0.10	-
5220	355556.82	1186553.84	Геодезический метод	0.10	-
5221	355541.15	1186553.58	Геодезический метод	0.10	-
5222	355539.86	1186552.84	Геодезический метод	0.10	-
5223	355539.09	1186551.56	Геодезический метод	0.10	-
5224	355538.68	1186546.50	Геодезический метод	0.10	-
5225	355542.44	1186546.33	Геодезический метод	0.10	-
5226	355542.35	1186543.61	Геодезический метод	0.10	-
5227	355543.24	1186543.90	Геодезический метод	0.10	-
5228	355544.26	1186544.99	Геодезический метод	0.10	-
5229	355544.63	1186546.27	Геодезический метод	0.10	-
5230	355544.73	1186547.67	Геодезический метод	0.10	-
5231	355556.61	1186547.83	Геодезический метод	0.10	-
5232	355556.23	1186537.53	Геодезический метод	0.10	-
5233	355542.17	1186538.17	Геодезический метод	0.10	-
5234	355541.99	1186532.98	Геодезический метод	0.10	-
5235	355540.20	1186533.06	Геодезический метод	0.10	-

2. Сведения о характерных точках границ объекта					
Обозначение характерных точек границ	Координаты, м		Метод определения координат характерной точки	Средняя квадратическая погрешность положения характерной точки (Mt), м	Описание обозначения точки на местности (при наличии)
	X	Y			
1	2	3	4	5	6
5236	355540.83	1186532.53	Геодезический метод	0.10	-
5237	355542.07	1186532.25	Геодезический метод	0.10	-
5238	355556.02	1186531.53	Геодезический метод	0.10	-
5239	355554.68	1186493.77	Геодезический метод	0.10	-
5240	355544.88	1186485.33	Геодезический метод	0.10	-
5241	355491.45	1186485.07	Геодезический метод	0.10	-
5242	355467.63	1186484.71	Геодезический метод	0.10	-
5243	355467.30	1186512.57	Геодезический метод	0.10	-
5244	355461.31	1186512.79	Геодезический метод	0.10	-
5245	355461.63	1186484.81	Геодезический метод	0.10	-
5246	355442.04	1186484.64	Геодезический метод	0.10	-
5247	355450.15	1186492.62	Геодезический метод	0.10	-
5248	355450.64	1186494.03	Геодезический метод	0.10	-
5249	355452.06	1186534.30	Геодезический метод	0.10	-
5250	355453.25	1186535.20	Геодезический метод	0.10	-
5251	355453.86	1186536.57	Геодезический метод	0.10	-
5252	355453.74	1186538.06	Геодезический метод	0.10	-
5253	355452.91	1186539.30	Геодезический метод	0.10	-
5254	355452.26	1186539.75	Геодезический метод	0.10	-
5255	355453.25	1186565.61	Геодезический метод	0.10	-
5256	355454.25	1186582.18	Геодезический метод	0.10	-
5257	355455.08	1186608.42	Геодезический метод	0.10	-
5258	355456.01	1186632.33	Геодезический метод	0.10	-
5259	355455.40	1186633.70	Геодезический метод	0.10	-
5260	355453.14	1186634.83	Геодезический метод	0.10	-

2. Сведения о характерных точках границ объекта					
Обозначение характерных точек границ	Координаты, м		Метод определения координат характерной точки	Средняя квадратическая погрешность положения характерной точки (Mt), м	Описание обозначения точки на местности (при наличии)
	X	Y			
1	2	3	4	5	6
5261	355432.90	1186635.81	Геодезический метод	0.10	-
5262	355432.76	1186632.51	Геодезический метод	0.10	-
5263	355429.75	1186632.52	Геодезический метод	0.10	-
5264	355430.30	1186631.13	Геодезический метод	0.10	-
5265	355432.42	1186629.91	Геодезический метод	0.10	-
5266	355449.93	1186628.98	Геодезический метод	0.10	-
5267	355449.08	1186608.44	Геодезический метод	0.10	-
5268	355448.26	1186582.62	Геодезический метод	0.10	-
5269	355447.25	1186565.79	Геодезический метод	0.10	-
5270	355446.95	1186557.75	Геодезический метод	0.10	-
5271	355436.69	1186562.18	Геодезический метод	0.10	-
5272	355424.73	1186564.74	Геодезический метод	0.10	-
5273	355423.92	1186564.78	Геодезический метод	0.10	-
5274	355423.93	1186564.91	Геодезический метод	0.10	-
5275	355410.21	1186567.85	Геодезический метод	0.10	-
5276	355408.77	1186567.45	Геодезический метод	0.10	-
5277	355407.70	1186566.41	Геодезический метод	0.10	-
5278	355407.27	1186564.98	Геодезический метод	0.10	-
5279	355407.58	1186563.51	Геодезический метод	0.10	-
5280	355408.56	1186562.38	Геодезический метод	0.10	-
5281	355409.74	1186561.90	Геодезический метод	0.10	-
5282	355431.97	1186557.07	Геодезический метод	0.10	-
5283	355429.85	1186557.02	Геодезический метод	0.10	-
5284	355428.56	1186556.28	Геодезический метод	0.10	-
5285	355427.79	1186555.00	Геодезический метод	0.10	-

2. Сведения о характерных точках границ объекта					
Обозначение характерных точек границ	Координаты, м		Метод определения координат характерной точки	Средняя квадратическая погрешность положения характерной точки (Mt), м	Описание обозначения точки на местности (при наличии)
	X	Y			
1	2	3	4	5	6
5286	355427.52	1186552.22	Геодезический метод	0.10	-
5287	355432.53	1186552.02	Геодезический метод	0.10	-
5288	355432.50	1186551.05	Геодезический метод	0.10	-
5289	355446.67	1186550.37	Геодезический метод	0.10	-
5290	355444.69	1186495.59	Геодезический метод	0.10	-
5291	355433.33	1186484.55	Геодезический метод	0.10	-
5292	355419.83	1186484.72	Геодезический метод	0.10	-
5293	355401.45	1186484.62	Геодезический метод	0.10	-
5294	355401.48	1186492.45	Геодезический метод	0.10	-
5295	355400.76	1186493.76	Геодезический метод	0.10	-
5296	355398.51	1186494.70	Геодезический метод	0.10	-
5297	355396.99	1186494.54	Геодезический метод	0.10	-
5298	355396.97	1186488.85	Геодезический метод	0.10	-
5299	355395.52	1186488.84	Геодезический метод	0.10	-
5300	355395.45	1186484.58	Геодезический метод	0.10	-
5301	355331.02	1186484.00	Геодезический метод	0.10	-
5302	355339.02	1186491.82	Геодезический метод	0.10	-
5303	355344.31	1186496.21	Геодезический метод	0.10	-
5304	355348.57	1186496.69	Геодезический метод	0.10	-
5305	355348.69	1186502.60	Геодезический метод	0.10	-
5306	355348.23	1186502.64	Геодезический метод	0.10	-
5307	355342.05	1186501.91	Геодезический метод	0.10	-
5308	355340.31	1186500.68	Геодезический метод	0.10	-
5309	355342.07	1186539.71	Геодезический метод	0.10	-
5310	355343.17	1186566.41	Геодезический метод	0.10	-

2. Сведения о характерных точках границ объекта					
Обозначение характерных точек границ	Координаты, м		Метод определения координат характерной точки	Средняя квадратическая погрешность положения характерной точки (Mt), м	Описание обозначения точки на местности (при наличии)
	X	Y			
1	2	3	4	5	6
5311	355343.80	1186585.62	Геодезический метод	0.10	-
5312	355346.15	1186635.13	Геодезический метод	0.10	-
5313	355345.54	1186636.50	Геодезический метод	0.10	-
5314	355344.35	1186637.40	Геодезический метод	0.10	-
5315	355342.88	1186637.62	Геодезический метод	0.10	-
5316	355341.48	1186637.10	Геодезический метод	0.10	-
5317	355340.50	1186635.97	Геодезический метод	0.10	-
5318	355340.19	1186634.70	Геодезический метод	0.10	-
5319	355337.68	1186583.77	Геодезический метод	0.10	-
5320	355337.17	1186566.59	Геодезический метод	0.10	-
5321	355334.07	1186495.37	Геодезический метод	0.10	-
5322	355322.36	1186483.92	Геодезический метод	0.10	-
5323	355274.66	1186483.95	Геодезический метод	0.10	-
5324	355240.06	1186483.66	Геодезический метод	0.10	-
5325	355208.76	1186517.02	Геодезический метод	0.10	-
5326	355234.02	1186517.15	Геодезический метод	0.10	-
5327	355235.34	1186517.84	Геодезический метод	0.10	-
5328	355270.54	1186564.21	Геодезический метод	0.10	-
5329	355270.79	1186565.68	Геодезический метод	0.10	-
5330	355270.30	1186567.09	Геодезический метод	0.10	-
5331	355269.19	1186568.09	Геодезический метод	0.10	-
5332	355267.74	1186568.43	Геодезический метод	0.10	-
5333	355266.30	1186568.03	Геодезический метод	0.10	-
5334	355265.37	1186567.20	Геодезический метод	0.10	-
5335	355231.84	1186523.07	Геодезический метод	0.10	-

2. Сведения о характерных точках границ объекта					
Обозначение характерных точек границ	Координаты, м		Метод определения координат характерной точки	Средняя квадратическая погрешность положения характерной точки (Mt), м	Описание обозначения точки на местности (при наличии)
	X	Y			
1	2	3	4	5	6
5336	355213.62	1186523.03	Геодезический метод	0.10	-
5337	355316.71	1186661.17	Геодезический метод	0.10	-
5179	355323.07	1186673.90	Геодезический метод	0.10	-
5338	355623.22	1187951.32	Геодезический метод	0.10	-
5339	355673.09	1187946.94	Геодезический метод	0.10	-
5340	355679.39	1187944.56	Геодезический метод	0.10	-
5341	355688.44	1187943.96	Геодезический метод	0.10	-
5342	355685.91	1187941.40	Геодезический метод	0.10	-
5343	355685.48	1187939.97	Геодезический метод	0.10	-
5344	355686.15	1187921.57	Геодезический метод	0.10	-
5345	355686.92	1187920.29	Геодезический метод	0.10	-
5346	355688.21	1187919.55	Геодезический метод	0.10	-
5347	355700.22	1187918.58	Геодезический метод	0.10	-
5348	355709.76	1187918.13	Геодезический метод	0.10	-
5349	355729.12	1187916.59	Геодезический метод	0.10	-
5350	355737.68	1187916.14	Геодезический метод	0.10	-
5351	355748.76	1187914.74	Геодезический метод	0.10	-
5352	355758.53	1187914.91	Геодезический метод	0.10	-
5353	355759.85	1187915.60	Геодезический метод	0.10	-
5354	355760.68	1187916.84	Геодезический метод	0.10	-
5355	355760.84	1187917.89	Геодезический метод	0.10	-
5356	355760.78	1187921.37	Геодезический метод	0.10	-
5357	355754.86	1187921.72	Геодезический метод	0.10	-
5358	355754.86	1187920.80	Геодезический метод	0.10	-
5359	355751.98	1187920.77	Геодезический метод	0.10	-

2. Сведения о характерных точках границ объекта					
Обозначение характерных точек границ	Координаты, м		Метод определения координат характерной точки	Средняя квадратическая погрешность положения характерной точки (Mt), м	Описание обозначения точки на местности (при наличии)
	X	Y			
1	2	3	4	5	6
5360	355751.96	1187921.89	Геодезический метод	0.10	-
5361	355746.13	1187922.23	Геодезический метод	0.10	-
5362	355745.99	1187921.13	Геодезический метод	0.10	-
5363	355741.25	1187921.73	Геодезический метод	0.10	-
5364	355741.24	1187922.52	Геодезический метод	0.10	-
5365	355735.37	1187922.86	Геодезический метод	0.10	-
5366	355735.27	1187922.27	Геодезический метод	0.10	-
5367	355732.40	1187922.42	Геодезический метод	0.10	-
5368	355732.38	1187923.04	Геодезический метод	0.10	-
5369	355692.96	1187925.35	Геодезический метод	0.10	-
5370	355693.21	1187928.79	Геодезический метод	0.10	-
5371	355691.83	1187928.67	Геодезический метод	0.10	-
5372	355691.52	1187938.60	Геодезический метод	0.10	-
5373	355696.54	1187943.43	Геодезический метод	0.10	-
5374	355764.89	1187938.90	Геодезический метод	0.10	-
5375	355765.37	1187935.08	Геодезический метод	0.10	-
5376	355762.41	1187878.60	Геодезический метод	0.10	-
5377	355764.11	1187876.26	Геодезический метод	0.10	-
5378	355765.08	1187875.99	Геодезический метод	0.10	-
5379	355772.21	1187875.53	Геодезический метод	0.10	-
5380	355772.18	1187873.71	Геодезический метод	0.10	-
5381	355778.11	1187873.37	Геодезический метод	0.10	-
5382	355778.20	1187875.21	Геодезический метод	0.10	-
5383	355794.61	1187874.55	Геодезический метод	0.10	-
5384	355794.56	1187872.41	Геодезический метод	0.10	-

2. Сведения о характерных точках границ объекта					
Обозначение характерных точек границ	Координаты, м		Метод определения координат характерной точки	Средняя квадратическая погрешность положения характерной точки (Mt), м	Описание обозначения точки на местности (при наличии)
	X	Y			
1	2	3	4	5	6
5385	355800.47	1187872.07	Геодезический метод	0.10	-
5386	355800.60	1187874.27	Геодезический метод	0.10	-
5387	355804.33	1187874.08	Геодезический метод	0.10	-
5388	355804.27	1187871.85	Геодезический метод	0.10	-
5389	355810.19	1187871.50	Геодезический метод	0.10	-
5390	355810.32	1187873.74	Геодезический метод	0.10	-
5391	355826.69	1187872.71	Геодезический метод	0.10	-
5392	355826.64	1187870.54	Геодезический метод	0.10	-
5393	355832.55	1187870.20	Геодезический метод	0.10	-
5394	355832.68	1187872.26	Геодезический метод	0.10	-
5395	355836.55	1187871.93	Геодезический метод	0.10	-
5396	355836.50	1187869.97	Геодезический метод	0.10	-
5397	355842.42	1187869.62	Геодезический метод	0.10	-
5398	355842.53	1187871.46	Геодезический метод	0.10	-
5399	355858.31	1187870.36	Геодезический метод	0.10	-
5400	355858.29	1187868.70	Геодезический метод	0.10	-
5401	355864.21	1187868.36	Геодезический метод	0.10	-
5402	355864.44	1187873.65	Геодезический метод	0.10	-
5403	355863.83	1187875.02	Геодезический метод	0.10	-
5404	355861.61	1187876.15	Геодезический метод	0.10	-
5405	355839.89	1187877.66	Геодезический метод	0.10	-
5406	355829.99	1187878.52	Геодезический метод	0.10	-
5407	355797.97	1187880.42	Геодезический метод	0.10	-
5408	355775.47	1187881.33	Геодезический метод	0.10	-
5409	355768.55	1187881.78	Геодезический метод	0.10	-

2. Сведения о характерных точках границ объекта					
Обозначение характерных точек границ	Координаты, м		Метод определения координат характерной точки	Средняя квадратическая погрешность положения характерной точки (Mt), м	Описание обозначения точки на местности (при наличии)
	X	Y			
1	2	3	4	5	6
5410	355771.37	1187935.44	Геодезический метод	0.10	-
5411	355770.99	1187938.49	Геодезический метод	0.10	-
5412	355792.85	1187937.05	Геодезический метод	0.10	-
5413	355830.35	1187935.74	Геодезический метод	0.10	-
5414	355829.56	1187924.97	Геодезический метод	0.10	-
5415	355801.20	1187926.87	Геодезический метод	0.10	-
5416	355777.67	1187927.96	Геодезический метод	0.10	-
5417	355776.32	1187927.32	Геодезический метод	0.10	-
5418	355775.44	1187926.12	Геодезический метод	0.10	-
5419	355775.23	1187925.05	Геодезический метод	0.10	-
5420	355775.16	1187920.97	Геодезический метод	0.10	-
5421	355781.08	1187920.63	Геодезический метод	0.10	-
5422	355781.12	1187921.86	Геодезический метод	0.10	-
5423	355797.83	1187921.03	Геодезический метод	0.10	-
5424	355797.88	1187919.68	Геодезический метод	0.10	-
5425	355803.70	1187919.35	Геодезический метод	0.10	-
5426	355803.82	1187920.64	Геодезический метод	0.10	-
5427	355807.12	1187920.39	Геодезический метод	0.10	-
5428	355807.10	1187919.16	Геодезический метод	0.10	-
5429	355813.01	1187918.82	Геодезический метод	0.10	-
5430	355813.10	1187919.97	Геодезический метод	0.10	-
5431	355829.11	1187918.98	Геодезический метод	0.10	-
5432	355829.10	1187917.91	Геодезический метод	0.10	-
5433	355835.03	1187917.60	Геодезический метод	0.10	-
5434	355835.10	1187918.59	Геодезический метод	0.10	-

2. Сведения о характерных точках границ объекта					
Обозначение характерных точек границ	Координаты, м		Метод определения координат характерной точки	Средняя квадратическая погрешность положения характерной точки (Mt), м	Описание обозначения точки на местности (при наличии)
	X	Y			
1	2	3	4	5	6
5435	355840.04	1187918.25	Геодезический метод	0.10	-
5436	355840.04	1187917.29	Геодезический метод	0.10	-
5437	355845.98	1187916.96	Геодезический метод	0.10	-
5438	355846.03	1187917.83	Геодезический метод	0.10	-
5439	355861.20	1187916.81	Геодезический метод	0.10	-
5440	355861.25	1187916.09	Геодезический метод	0.10	-
5441	355867.17	1187915.76	Геодезический метод	0.10	-
5442	355867.11	1187920.37	Геодезический метод	0.10	-
5443	355866.39	1187921.68	Геодезический метод	0.10	-
5444	355865.13	1187922.48	Геодезический метод	0.10	-
5445	355835.55	1187924.57	Геодезический метод	0.10	-
5446	355836.35	1187935.53	Геодезический метод	0.10	-
5447	355894.23	1187933.50	Геодезический метод	0.10	-
5448	355937.72	1187931.57	Геодезический метод	0.10	-
5449	355941.75	1187927.34	Геодезический метод	0.10	-
5450	355931.41	1187911.46	Геодезический метод	0.10	-
5451	355931.27	1187908.80	Геодезический метод	0.10	-
5452	355927.46	1187909.00	Геодезический метод	0.10	-
5453	355927.35	1187906.67	Геодезический метод	0.10	-
5454	355922.49	1187906.78	Геодезический метод	0.10	-
5455	355922.55	1187909.27	Геодезический метод	0.10	-
5456	355916.63	1187909.58	Геодезический метод	0.10	-
5457	355916.49	1187906.95	Геодезический метод	0.10	-
5458	355898.78	1187907.56	Геодезический метод	0.10	-
5459	355898.87	1187910.52	Геодезический метод	0.10	-

2. Сведения о характерных точках границ объекта					
Обозначение характерных точек границ	Координаты, м		Метод определения координат характерной точки	Средняя квадратическая погрешность положения характерной точки (Mt), м	Описание обозначения точки на местности (при наличии)
	X	Y			
1	2	3	4	5	6
5460	355892.93	1187910.84	Геодезический метод	0.10	-
5461	355892.79	1187907.83	Геодезический метод	0.10	-
5462	355887.42	1187908.12	Геодезический метод	0.10	-
5463	355887.52	1187911.13	Геодезический метод	0.10	-
5464	355876.85	1187911.69	Геодезический метод	0.10	-
5465	355877.02	1187914.93	Геодезический метод	0.10	-
5466	355875.49	1187914.55	Геодезический метод	0.10	-
5467	355874.42	1187913.51	Геодезический метод	0.10	-
5468	355873.99	1187912.08	Геодезический метод	0.10	-
5469	355874.30	1187910.61	Геодезический метод	0.10	-
5470	355874.89	1187909.80	Геодезический метод	0.10	-
5471	355882.76	1187902.68	Геодезический метод	0.10	-
5472	355884.23	1187902.28	Геодезический метод	0.10	-
5473	355895.64	1187901.67	Геодезический метод	0.10	-
5474	355930.14	1187900.61	Геодезический метод	0.10	-
5475	355931.59	1187900.95	Геодезический метод	0.10	-
5476	355932.70	1187901.95	Геодезический метод	0.10	-
5477	355941.97	1187916.52	Геодезический метод	0.10	-
5478	355939.69	1187871.26	Геодезический метод	0.10	-
5479	355930.85	1187877.14	Геодезический метод	0.10	-
5480	355930.41	1187870.38	Геодезический метод	0.10	-
5481	355939.31	1187864.22	Геодезический метод	0.10	-
5482	355937.50	1187836.71	Геодезический метод	0.10	-
5483	355928.30	1187837.31	Геодезический метод	0.10	-
5484	355927.92	1187831.43	Геодезический метод	0.10	-

2. Сведения о характерных точках границ объекта					
Обозначение характерных точек границ	Координаты, м		Метод определения координат характерной точки	Средняя квадратическая погрешность положения характерной точки (Mt), м	Описание обозначения точки на местности (при наличии)
	X	Y			
1	2	3	4	5	6
5485	355937.12	1187830.72	Геодезический метод	0.10	-
5486	355936.32	1187817.82	Геодезический метод	0.10	-
5487	355927.10	1187818.09	Геодезический метод	0.10	-
5488	355926.69	1187812.13	Геодезический метод	0.10	-
5489	355935.94	1187811.83	Геодезический метод	0.10	-
5490	355932.07	1187754.88	Геодезический метод	0.10	-
5491	355873.82	1187757.08	Геодезический метод	0.10	-
5492	355875.61	1187783.76	Геодезический метод	0.10	-
5493	355881.57	1187784.25	Геодезический метод	0.10	-
5494	355895.28	1187783.69	Геодезический метод	0.10	-
5495	355895.51	1187788.92	Геодезический метод	0.10	-
5496	355892.92	1187790.00	Геодезический метод	0.10	-
5497	355871.99	1187789.61	Геодезический метод	0.10	-
5498	355870.70	1187788.87	Геодезический метод	0.10	-
5499	355869.93	1187787.59	Геодезический метод	0.10	-
5500	355867.82	1187757.30	Геодезический метод	0.10	-
5501	355818.56	1187759.43	Геодезический метод	0.10	-
5502	355763.48	1187762.24	Геодезический метод	0.10	-
5503	355715.04	1187764.02	Геодезический метод	0.10	-
5504	355670.41	1187766.46	Геодезический метод	0.10	-
5505	355659.21	1187776.42	Геодезический метод	0.10	-
5506	355659.44	1187779.07	Геодезический метод	0.10	-
5507	355659.33	1187808.44	Геодезический метод	0.10	-
5508	355670.06	1187808.71	Геодезический метод	0.10	-
5509	355671.38	1187809.40	Геодезический метод	0.10	-

2. Сведения о характерных точках границ объекта					
Обозначение характерных точек границ	Координаты, м		Метод определения координат характерной точки	Средняя квадратическая погрешность положения характерной точки (Mt), м	Описание обозначения точки на местности (при наличии)
	X	Y			
1	2	3	4	5	6
5510	355672.53	1187810.57	Геодезический метод	0.10	-
5511	355673.07	1187796.45	Геодезический метод	0.10	-
5512	355678.99	1187796.22	Геодезический метод	0.10	-
5513	355678.22	1187818.44	Геодезический метод	0.10	-
5514	355677.50	1187819.75	Геодезический метод	0.10	-
5515	355676.24	1187820.55	Геодезический метод	0.10	-
5516	355674.75	1187820.64	Геодезический метод	0.10	-
5517	355673.40	1187820.00	Геодезический метод	0.10	-
5518	355668.09	1187814.61	Геодезический метод	0.10	-
5519	355659.32	1187814.45	Геодезический метод	0.10	-
5520	355659.31	1187839.78	Геодезический метод	0.10	-
5521	355657.58	1187853.27	Геодезический метод	0.10	-
5522	355673.97	1187858.91	Геодезический метод	0.10	-
5523	355677.37	1187855.32	Геодезический метод	0.10	-
5524	355678.55	1187840.18	Геодезический метод	0.10	-
5525	355681.18	1187827.40	Геодезический метод	0.10	-
5526	355682.24	1187820.26	Геодезический метод	0.10	-
5527	355688.16	1187819.48	Геодезический метод	0.10	-
5528	355688.14	1187820.92	Геодезический метод	0.10	-
5529	355689.21	1187820.99	Геодезический метод	0.10	-
5530	355689.39	1187823.03	Геодезический метод	0.10	-
5531	355688.47	1187823.11	Геодезический метод	0.10	-
5532	355688.50	1187823.61	Геодезический метод	0.10	-
5533	355688.73	1187823.59	Геодезический метод	0.10	-
5534	355689.04	1187827.57	Геодезический метод	0.10	-

2. Сведения о характерных точках границ объекта					
Обозначение характерных точек границ	Координаты, м		Метод определения координат характерной точки	Средняя квадратическая погрешность положения характерной точки (M _t), м	Описание обозначения точки на местности (при наличии)
	X	Y			
1	2	3	4	5	6
5535	355686.88	1187829.49	Геодезический метод	0.10	-
5536	355685.21	1187837.56	Геодезический метод	0.10	-
5537	355686.84	1187838.42	Геодезический метод	0.10	-
5538	355686.59	1187838.45	Геодезический метод	0.10	-
5539	355686.62	1187838.80	Геодезический метод	0.10	-
5540	355686.88	1187838.78	Геодезический метод	0.10	-
5541	355687.29	1187843.39	Геодезический метод	0.10	-
5542	355684.27	1187843.65	Геодезический метод	0.10	-
5543	355683.54	1187853.31	Геодезический метод	0.10	-
5544	355685.05	1187853.22	Геодезический метод	0.10	-
5545	355685.08	1187853.51	Геодезический метод	0.10	-
5546	355685.29	1187853.48	Геодезический метод	0.10	-
5547	355685.99	1187858.87	Геодезический метод	0.10	-
5548	355685.78	1187858.89	Геодезический метод	0.10	-
5549	355685.81	1187859.13	Геодезический метод	0.10	-
5550	355681.68	1187859.50	Геодезический метод	0.10	-
5551	355678.64	1187862.71	Геодезический метод	0.10	-
5552	355680.50	1187865.53	Геодезический метод	0.10	-
5553	355684.31	1187865.56	Геодезический метод	0.10	-
5554	355684.42	1187867.33	Геодезический метод	0.10	-
5555	355683.51	1187867.38	Геодезический метод	0.10	-
5556	355683.54	1187867.89	Геодезический метод	0.10	-
5557	355683.78	1187867.88	Геодезический метод	0.10	-
5558	355684.01	1187871.46	Геодезический метод	0.10	-
5559	355678.35	1187871.51	Геодезический метод	0.10	-

2. Сведения о характерных точках границ объекта					
Обозначение характерных точек границ	Координаты, м		Метод определения координат характерной точки	Средняя квадратическая погрешность положения характерной точки (Mt), м	Описание обозначения точки на местности (при наличии)
	X	Y			
1	2	3	4	5	6
5560	355677.00	1187870.87	Геодезический метод	0.10	-
5561	355676.48	1187870.33	Геодезический метод	0.10	-
5562	355672.88	1187864.88	Геодезический метод	0.10	-
5563	355655.72	1187858.98	Геодезический метод	0.10	-
5564	355622.58	1187920.07	Геодезический метод	0.10	-
5565	355618.28	1187923.62	Геодезический метод	0.10	-
5566	355616.83	1187923.96	Геодезический метод	0.10	-
5567	355615.39	1187923.56	Геодезический метод	0.10	-
5568	355603.88	1187942.44	Геодезический метод	0.10	-
5338	355623.22	1187951.32	Геодезический метод	0.10	-
5569	355744.38	1187425.74	Геодезический метод	0.10	-
5570	355834.37	1187421.53	Геодезический метод	0.10	-
5571	355833.54	1187405.88	Геодезический метод	0.10	-
5572	355839.49	1187405.63	Геодезический метод	0.10	-
5573	355840.37	1187421.18	Геодезический метод	0.10	-
5574	355860.06	1187419.73	Геодезический метод	0.10	-
5575	355859.29	1187402.10	Геодезический метод	0.10	-
5576	355859.96	1187400.76	Геодезический метод	0.10	-
5577	355861.18	1187399.91	Геодезический метод	0.10	-
5578	355863.40	1187399.68	Геодезический метод	0.10	-
5579	355863.87	1187409.65	Геодезический метод	0.10	-
5580	355865.57	1187409.55	Геодезический метод	0.10	-
5581	355866.06	1187419.49	Геодезический метод	0.10	-
5582	355895.08	1187418.40	Геодезический метод	0.10	-
5583	355942.23	1187415.76	Геодезический метод	0.10	-

2. Сведения о характерных точках границ объекта					
Обозначение характерных точек границ	Координаты, м		Метод определения координат характерной точки	Средняя квадратическая погрешность положения характерной точки (Mt), м	Описание обозначения точки на местности (при наличии)
	X	Y			
1	2	3	4	5	6
5584	355942.22	1187412.89	Геодезический метод	0.10	-
5585	355922.81	1187413.27	Геодезический метод	0.10	-
5586	355921.46	1187412.63	Геодезический метод	0.10	-
5587	355920.58	1187411.43	Геодезический метод	0.10	-
5588	355920.37	1187410.40	Геодезический метод	0.10	-
5589	355920.25	1187406.78	Геодезический метод	0.10	-
5590	355926.16	1187406.46	Геодезический метод	0.10	-
5591	355926.20	1187407.27	Геодезический метод	0.10	-
5592	355931.93	1187407.17	Геодезический метод	0.10	-
5593	355931.91	1187406.14	Геодезический метод	0.10	-
5594	355937.84	1187405.82	Геодезический метод	0.10	-
5595	355937.94	1187407.02	Геодезический метод	0.10	-
5596	355945.90	1187406.88	Геодезический метод	0.10	-
5597	355947.22	1187407.57	Геодезический метод	0.10	-
5598	355948.05	1187408.81	Геодезический метод	0.10	-
5599	355948.21	1187409.87	Геодезический метод	0.10	-
5600	355948.21	1187411.22	Геодезический метод	0.10	-
5601	355951.47	1187407.87	Геодезический метод	0.10	-
5602	355952.35	1187368.13	Геодезический метод	0.10	-
5603	355942.76	1187367.80	Геодезический метод	0.10	-
5604	355942.78	1187366.37	Геодезический метод	0.10	-
5605	355942.69	1187361.87	Геодезический метод	0.10	-
5606	355952.49	1187362.13	Геодезический метод	0.10	-
5607	355953.62	1187313.49	Геодезический метод	0.10	-
5608	355943.22	1187313.60	Геодезический метод	0.10	-

2. Сведения о характерных точках границ объекта					
Обозначение характерных точек границ	Координаты, м		Метод определения координат характерной точки	Средняя квадратическая погрешность положения характерной точки (Mt), м	Описание обозначения точки на местности (при наличии)
	X	Y			
1	2	3	4	5	6
5609	355943.30	1187307.66	Геодезический метод	0.10	-
5610	355953.72	1187307.49	Геодезический метод	0.10	-
5611	355954.13	1187279.52	Геодезический метод	0.10	-
5612	355936.00	1187279.92	Геодезический метод	0.10	-
5613	355935.88	1187288.48	Геодезический метод	0.10	-
5614	355929.96	1187288.65	Геодезический метод	0.10	-
5615	355930.00	1187280.07	Геодезический метод	0.10	-
5616	355903.46	1187280.77	Геодезический метод	0.10	-
5617	355902.87	1187287.51	Геодезический метод	0.10	-
5618	355903.19	1187293.93	Геодезический метод	0.10	-
5619	355897.70	1187294.05	Геодезический метод	0.10	-
5620	355897.69	1187292.39	Геодезический метод	0.10	-
5621	355897.15	1187292.37	Геодезический метод	0.10	-
5622	355896.86	1187287.34	Геодезический метод	0.10	-
5623	355897.42	1187280.94	Геодезический метод	0.10	-
5624	355889.26	1187281.16	Геодезический метод	0.10	-
5625	355888.55	1187287.41	Геодезический метод	0.10	-
5626	355888.49	1187294.29	Геодезический метод	0.10	-
5627	355882.57	1187294.43	Геодезический метод	0.10	-
5628	355882.58	1187286.81	Геодезический метод	0.10	-
5629	355883.20	1187281.32	Геодезический метод	0.10	-
5630	355854.50	1187281.95	Геодезический метод	0.10	-
5631	355854.49	1187295.09	Геодезический метод	0.10	-
5632	355848.58	1187295.26	Геодезический метод	0.10	-
5633	355848.50	1187282.09	Геодезический метод	0.10	-

2. Сведения о характерных точках границ объекта					
Обозначение характерных точек границ	Координаты, м		Метод определения координат характерной точки	Средняя квадратическая погрешность положения характерной точки (Mt), м	Описание обозначения точки на местности (при наличии)
	X	Y			
1	2	3	4	5	6
5634	355842.53	1187282.21	Геодезический метод	0.10	-
5635	355842.54	1187293.00	Геодезический метод	0.10	-
5636	355841.01	1187293.66	Геодезический метод	0.10	-
5637	355840.32	1187293.72	Геодезический метод	0.10	-
5638	355840.31	1187295.56	Геодезический метод	0.10	-
5639	355836.61	1187295.64	Геодезический метод	0.10	-
5640	355836.54	1187282.33	Геодезический метод	0.10	-
5641	355811.98	1187282.82	Геодезический метод	0.10	-
5642	355786.79	1187283.05	Геодезический метод	0.10	-
5643	355786.78	1187296.74	Геодезический метод	0.10	-
5644	355780.87	1187296.90	Геодезический метод	0.10	-
5645	355780.79	1187283.16	Геодезический метод	0.10	-
5646	355763.48	1187283.63	Геодезический метод	0.10	-
5647	355763.65	1187291.01	Геодезический метод	0.10	-
5648	355763.63	1187295.08	Геодезический метод	0.10	-
5649	355762.35	1187295.50	Геодезический метод	0.10	-
5650	355761.82	1187295.70	Геодезический метод	0.10	-
5651	355761.18	1187295.75	Геодезический метод	0.10	-
5652	355761.22	1187297.42	Геодезический метод	0.10	-
5653	355757.59	1187297.51	Геодезический метод	0.10	-
5654	355757.65	1187290.92	Геодезический метод	0.10	-
5655	355757.48	1187283.79	Геодезический метод	0.10	-
5656	355719.14	1187285.07	Геодезический метод	0.10	-
5657	355719.32	1187298.42	Геодезический метод	0.10	-
5658	355713.37	1187298.57	Геодезический метод	0.10	-

2. Сведения о характерных точках границ объекта					
Обозначение характерных точек границ	Координаты, м		Метод определения координат характерной точки	Средняя квадратическая погрешность положения характерной точки (Mt), м	Описание обозначения точки на местности (при наличии)
	X	Y			
1	2	3	4	5	6
5659	355713.14	1187285.24	Геодезический метод	0.10	-
5660	355697.29	1187285.58	Геодезический метод	0.10	-
5661	355697.71	1187298.96	Геодезический метод	0.10	-
5662	355691.86	1187299.11	Геодезический метод	0.10	-
5663	355691.30	1187285.81	Геодезический метод	0.10	-
5664	355624.06	1187287.68	Геодезический метод	0.10	-
5665	355600.30	1187345.96	Геодезический метод	0.10	-
5666	355603.97	1187351.72	Геодезический метод	0.10	-
5667	355613.86	1187350.91	Геодезический метод	0.10	-
5668	355615.24	1187351.49	Геодезический метод	0.10	-
5669	355616.16	1187352.66	Геодезический метод	0.10	-
5670	355621.40	1187377.63	Геодезический метод	0.10	-
5671	355627.89	1187384.70	Геодезический метод	0.10	-
5672	355665.66	1187358.81	Геодезический метод	0.10	-
5673	355666.68	1187358.62	Геодезический метод	0.10	-
5674	355685.70	1187357.75	Геодезический метод	0.10	-
5675	355702.35	1187357.69	Геодезический метод	0.10	-
5676	355708.09	1187358.85	Геодезический метод	0.10	-
5677	355719.64	1187359.42	Геодезический метод	0.10	-
5678	355720.96	1187360.11	Геодезический метод	0.10	-
5679	355721.53	1187361.40	Геодезический метод	0.10	-
5680	355718.86	1187361.89	Геодезический метод	0.10	-
5681	355719.44	1187364.85	Геодезический метод	0.10	-
5682	355708.13	1187364.86	Геодезический метод	0.10	-
5683	355743.97	1187417.92	Геодезический метод	0.10	-

2. Сведения о характерных точках границ объекта					
Обозначение характерных точек границ	Координаты, м		Метод определения координат характерной точки	Средняя квадратическая погрешность положения характерной точки (Mt), м	Описание обозначения точки на местности (при наличии)
	X	Y			
1	2	3	4	5	6
5684	355744.12	1187418.66	Геодезический метод	0.10	-
5569	355744.38	1187425.74	Геодезический метод	0.10	-
5685	355524.08	1187096.31	Геодезический метод	0.10	-
5686	355565.19	1187095.47	Геодезический метод	0.10	-
5687	355590.79	1187094.47	Геодезический метод	0.10	-
5688	355590.79	1187091.58	Геодезический метод	0.10	-
5689	355591.06	1187091.07	Геодезический метод	0.10	-
5690	355591.62	1187091.07	Геодезический метод	0.10	-
5691	355591.73	1187080.02	Геодезический метод	0.10	-
5692	355593.76	1187079.97	Геодезический метод	0.10	-
5693	355595.08	1187080.66	Геодезический метод	0.10	-
5694	355595.91	1187081.90	Геодезический метод	0.10	-
5695	355596.19	1187084.65	Геодезический метод	0.10	-
5696	355597.57	1187084.30	Геодезический метод	0.10	-
5697	355599.23	1187084.29	Геодезический метод	0.10	-
5698	355599.27	1187085.92	Геодезический метод	0.10	-
5699	355599.65	1187085.91	Геодезический метод	0.10	-
5700	355599.72	1187089.78	Геодезический метод	0.10	-
5701	355600.88	1187089.79	Геодезический метод	0.10	-
5702	355600.70	1187090.02	Геодезический метод	0.10	-
5703	355600.86	1187094.32	Геодезический метод	0.10	-
5704	355617.34	1187094.04	Геодезический метод	0.10	-
5705	355617.28	1187090.48	Геодезический метод	0.10	-
5706	355617.47	1187090.67	Геодезический метод	0.10	-
5707	355617.99	1187090.95	Геодезический метод	0.10	-

2. Сведения о характерных точках границ объекта					
Обозначение характерных точек границ	Координаты, м		Метод определения координат характерной точки	Средняя квадратическая погрешность положения характерной точки (Mt), м	Описание обозначения точки на местности (при наличии)
	X	Y			
1	2	3	4	5	6
5708	355619.01	1187091.21	Геодезический метод	0.10	-
5709	355619.86	1187091.09	Геодезический метод	0.10	-
5710	355620.62	1187090.76	Геодезический метод	0.10	-
5711	355621.13	1187090.17	Геодезический метод	0.10	-
5712	355621.43	1187089.28	Геодезический метод	0.10	-
5713	355622.60	1187089.26	Геодезический метод	0.10	-
5714	355622.95	1187089.65	Геодезический метод	0.10	-
5715	355623.20	1187090.62	Геодезический метод	0.10	-
5716	355623.34	1187093.93	Геодезический метод	0.10	-
5717	355644.82	1187093.50	Геодезический метод	0.10	-
5718	355642.92	1187090.08	Геодезический метод	0.10	-
5719	355642.88	1187089.60	Геодезический метод	0.10	-
5720	355647.79	1187089.47	Геодезический метод	0.10	-
5721	355647.79	1187087.03	Геодезический метод	0.10	-
5722	355648.43	1187087.79	Геодезический метод	0.10	-
5723	355649.74	1187090.02	Геодезический метод	0.10	-
5724	355653.78	1187083.82	Геодезический метод	0.10	-
5725	355655.07	1187083.08	Геодезический метод	0.10	-
5726	355655.73	1187083.05	Геодезический метод	0.10	-
5727	355655.91	1187089.79	Геодезический метод	0.10	-
5728	355657.02	1187089.77	Геодезический метод	0.10	-
5729	355654.76	1187093.31	Геодезический метод	0.10	-
5730	355673.32	1187092.94	Геодезический метод	0.10	-
5731	355692.92	1187092.78	Геодезический метод	0.10	-
5732	355709.78	1187090.08	Геодезический метод	0.10	-

2. Сведения о характерных точках границ объекта					
Обозначение характерных точек границ	Координаты, м		Метод определения координат характерной точки	Средняя квадратическая погрешность положения характерной точки (M _t), м	Описание обозначения точки на местности (при наличии)
	X	Y			
1	2	3	4	5	6
5733	355729.16	1187038.78	Геодезический метод	0.10	-
5734	355731.43	1187033.22	Геодезический метод	0.10	-
5735	355715.77	1187026.85	Геодезический метод	0.10	-
5736	355711.01	1187023.36	Геодезический метод	0.10	-
5737	355710.40	1187024.18	Геодезический метод	0.10	-
5738	355707.36	1187021.94	Геодезический метод	0.10	-
5739	355708.97	1187019.83	Геодезический метод	0.10	-
5740	355710.32	1187019.19	Геодезический метод	0.10	-
5741	355711.81	1187019.28	Геодезический метод	0.10	-
5742	355733.72	1187027.67	Геодезический метод	0.10	-
5743	355743.47	1187004.31	Геодезический метод	0.10	-
5744	355754.84	1186978.01	Геодезический метод	0.10	-
5745	355744.64	1186966.42	Геодезический метод	0.10	-
5746	355723.22	1186959.50	Геодезический метод	0.10	-
5747	355714.56	1186953.32	Геодезический метод	0.10	-
5748	355699.96	1186942.27	Геодезический метод	0.10	-
5749	355693.95	1186949.94	Геодезический метод	0.10	-
5750	355693.16	1186949.80	Геодезический метод	0.10	-
5751	355691.90	1186951.44	Геодезический метод	0.10	-
5752	355692.52	1186953.16	Геодезический метод	0.10	-
5753	355688.89	1186957.83	Геодезический метод	0.10	-
5754	355685.36	1186955.10	Геодезический метод	0.10	-
5755	355684.69	1186953.76	Геодезический метод	0.10	-
5756	355684.76	1186952.27	Геодезический метод	0.10	-
5757	355685.20	1186951.37	Геодезический метод	0.10	-

2. Сведения о характерных точках границ объекта					
Обозначение характерных точек границ	Координаты, м		Метод определения координат характерной точки	Средняя квадратическая погрешность положения характерной точки (Mt), м	Описание обозначения точки на местности (при наличии)
	X	Y			
1	2	3	4	5	6
5758	355695.14	1186938.70	Геодезический метод	0.10	-
5759	355684.20	1186930.59	Геодезический метод	0.10	-
5760	355681.75	1186933.90	Геодезический метод	0.10	-
5761	355677.06	1186930.32	Геодезический метод	0.10	-
5762	355679.38	1186927.02	Геодезический метод	0.10	-
5763	355671.49	1186921.12	Геодезический метод	0.10	-
5764	355666.97	1186927.20	Геодезический метод	0.10	-
5765	355665.65	1186927.89	Геодезический метод	0.10	-
5766	355664.15	1186927.86	Геодезический метод	0.10	-
5767	355662.23	1186926.50	Геодезический метод	0.10	-
5768	355665.76	1186921.94	Геодезический метод	0.10	-
5769	355664.29	1186920.80	Геодезический метод	0.10	-
5770	355666.68	1186917.52	Геодезический метод	0.10	-
5771	355639.62	1186896.44	Геодезический метод	0.10	-
5772	355639.35	1186899.26	Геодезический метод	0.10	-
5773	355637.69	1186901.19	Геодезический метод	0.10	-
5774	355623.13	1186889.78	Геодезический метод	0.10	-
5775	355622.98	1186888.14	Геодезический метод	0.10	-
5776	355623.29	1186886.67	Геодезический метод	0.10	-
5777	355624.61	1186884.86	Геодезический метод	0.10	-
5778	355620.59	1186880.84	Геодезический метод	0.10	-
5779	355610.42	1186887.42	Геодезический метод	0.10	-
5780	355600.39	1186895.87	Геодезический метод	0.10	-
5781	355598.94	1186896.21	Геодезический метод	0.10	-
5782	355597.50	1186895.81	Геодезический метод	0.10	-

2. Сведения о характерных точках границ объекта					
Обозначение характерных точек границ	Координаты, м		Метод определения координат характерной точки	Средняя квадратическая погрешность положения характерной точки (Mt), м	Описание обозначения точки на местности (при наличии)
	X	Y			
1	2	3	4	5	6
5783	355593.75	1186892.32	Геодезический метод	0.10	-
5784	355598.30	1186888.43	Геодезический метод	0.10	-
5785	355599.10	1186889.19	Геодезический метод	0.10	-
5786	355604.32	1186884.74	Геодезический метод	0.10	-
5787	355603.63	1186883.87	Геодезический метод	0.10	-
5788	355608.14	1186880.01	Геодезический метод	0.10	-
5789	355609.14	1186881.11	Геодезический метод	0.10	-
5790	355616.33	1186876.46	Геодезический метод	0.10	-
5791	355605.94	1186865.54	Геодезический метод	0.10	-
5792	355566.25	1186898.48	Геодезический метод	0.10	-
5793	355573.88	1186919.64	Геодезический метод	0.10	-
5794	355573.91	1186920.39	Геодезический метод	0.10	-
5795	355571.12	1186944.91	Геодезический метод	0.10	-
5796	355574.18	1186945.71	Геодезический метод	0.10	-
5797	355598.67	1186963.24	Геодезический метод	0.10	-
5798	355632.26	1186989.19	Геодезический метод	0.10	-
5799	355637.16	1186992.73	Геодезический метод	0.10	-
5800	355642.65	1186984.46	Геодезический метод	0.10	-
5801	355647.41	1186988.02	Геодезический метод	0.10	-
5802	355642.04	1186996.25	Геодезический метод	0.10	-
5803	355677.37	1187021.91	Геодезический метод	0.10	-
5804	355678.09	1187023.22	Геодезический метод	0.10	-
5805	355678.09	1187024.72	Геодезический метод	0.10	-
5806	355677.37	1187026.03	Геодезический метод	0.10	-
5807	355676.11	1187026.83	Геодезический метод	0.10	-

2. Сведения о характерных точках границ объекта					
Обозначение характерных точек границ	Координаты, м		Метод определения координат характерной точки	Средняя квадратическая погрешность положения характерной точки (Mt), м	Описание обозначения точки на местности (при наличии)
	X	Y			
1	2	3	4	5	6
5808	355674.62	1187026.92	Геодезический метод	0.10	-
5809	355673.47	1187026.44	Геодезический метод	0.10	-
5810	355628.54	1186993.90	Геодезический метод	0.10	-
5811	355595.00	1186967.99	Геодезический метод	0.10	-
5812	355571.53	1186951.16	Геодезический метод	0.10	-
5813	355568.92	1186950.56	Геодезический метод	0.10	-
5814	355558.48	1186962.65	Геодезический метод	0.10	-
5815	355621.86	1187008.20	Геодезический метод	0.10	-
5816	355670.55	1187045.03	Геодезический метод	0.10	-
5817	355671.16	1187046.40	Геодезический метод	0.10	-
5818	355671.04	1187047.89	Геодезический метод	0.10	-
5819	355670.21	1187049.13	Геодезический метод	0.10	-
5820	355668.89	1187049.82	Геодезический метод	0.10	-
5821	355667.39	1187049.79	Геодезический метод	0.10	-
5822	355666.49	1187049.37	Геодезический метод	0.10	-
5823	355616.70	1187011.82	Геодезический метод	0.10	-
5824	355553.82	1186966.69	Геодезический метод	0.10	-
5825	355536.98	1186975.52	Геодезический метод	0.10	-
5826	355521.90	1186976.71	Геодезический метод	0.10	-
5827	355522.91	1187036.55	Геодезический метод	0.10	-
5828	355532.39	1187036.29	Геодезический метод	0.10	-
5829	355533.71	1187036.98	Геодезический метод	0.10	-
5830	355543.18	1187036.59	Геодезический метод	0.10	-
5831	355544.56	1187037.17	Геодезический метод	0.10	-
5832	355545.73	1187039.31	Геодезический метод	0.10	-

2. Сведения о характерных точках границ объекта					
Обозначение характерных точек границ	Координаты, м		Метод определения координат характерной точки	Средняя квадратическая погрешность положения характерной точки (Mt), м	Описание обозначения точки на местности (при наличии)
	X	Y			
1	2	3	4	5	6
5833	355545.82	1187043.22	Геодезический метод	0.10	-
5834	355539.87	1187043.38	Геодезический метод	0.10	-
5835	355539.84	1187042.70	Геодезический метод	0.10	-
5836	355523.12	1187043.32	Геодезический метод	0.10	-
5837	355523.75	1187062.63	Геодезический метод	0.10	-
5838	355524.14	1187083.88	Геодезический метод	0.10	-
5685	355524.08	1187096.31	Геодезический метод	0.10	-
5839	356115.34	1187740.87	Геодезический метод	0.10	-
5840	356196.31	1187738.19	Геодезический метод	0.10	-
5841	356196.21	1187729.02	Геодезический метод	0.10	-
5842	356199.24	1187704.34	Геодезический метод	0.10	-
5843	356200.65	1187692.86	Геодезический метод	0.10	-
5844	356201.98	1187685.26	Геодезический метод	0.10	-
5845	356202.25	1187685.33	Геодезический метод	0.10	-
5846	356203.63	1187684.52	Геодезический метод	0.10	-
5847	356203.75	1187684.16	Геодезический метод	0.10	-
5848	356208.04	1187685.07	Геодезический метод	0.10	-
5849	356206.60	1187693.62	Геодезический метод	0.10	-
5850	356204.39	1187711.67	Геодезический метод	0.10	-
5851	356202.18	1187729.62	Геодезический метод	0.10	-
5852	356202.30	1187737.99	Геодезический метод	0.10	-
5853	356223.32	1187737.16	Геодезический метод	0.10	-
5854	356223.01	1187724.23	Геодезический метод	0.10	-
5855	356228.93	1187724.01	Геодезический метод	0.10	-
5856	356229.32	1187736.85	Геодезический метод	0.10	-

2. Сведения о характерных точках границ объекта

Обозначение характерных точек границ	Координаты, м		Метод определения координат характерной точки	Средняя квадратическая погрешность положения характерной точки (Mt), м	Описание обозначения точки на местности (при наличии)
	X	Y			
1	2	3	4	5	6
5857	356276.61	1187735.25	Геодезический метод	0.10	-
5858	356293.35	1187690.19	Геодезический метод	0.10	-
5859	356281.98	1187685.58	Геодезический метод	0.10	-
5860	356284.14	1187680.05	Геодезический метод	0.10	-
5861	356295.42	1187684.56	Геодезический метод	0.10	-
5862	356301.80	1187667.20	Геодезический метод	0.10	-
5863	356305.63	1187657.37	Геодезический метод	0.10	-
5864	356312.00	1187642.54	Геодезический метод	0.10	-
5865	356321.02	1187618.06	Геодезический метод	0.10	-
5866	356349.17	1187546.96	Геодезический метод	0.10	-
5867	356279.49	1187549.07	Геодезический метод	0.10	-
5868	356279.92	1187564.81	Геодезический метод	0.10	-
5869	356277.28	1187564.77	Геодезический метод	0.10	-
5870	356273.96	1187564.87	Геодезический метод	0.10	-
5871	356273.50	1187549.30	Геодезический метод	0.10	-
5872	356254.56	1187549.99	Геодезический метод	0.10	-
5873	356233.51	1187550.41	Геодезический метод	0.10	-
5874	356183.74	1187551.95	Геодезический метод	0.10	-
5875	356164.50	1187552.40	Геодезический метод	0.10	-
5876	356152.09	1187599.63	Геодезический метод	0.10	-
5877	356138.97	1187650.40	Геодезический метод	0.10	-
5878	356123.73	1187708.09	Геодезический метод	0.10	-
5879	356128.96	1187708.27	Геодезический метод	0.10	-
5880	356148.16	1187707.93	Геодезический метод	0.10	-
5881	356162.73	1187706.77	Геодезический метод	0.10	-

2. Сведения о характерных точках границ объекта

Обозначение характерных точек границ	Координаты, м		Метод определения координат характерной точки	Средняя квадратическая погрешность положения характерной точки (Mt), м	Описание обозначения точки на местности (при наличии)
	X	Y			
1	2	3	4	5	6
5882	356180.20	1187707.15	Геодезический метод	0.10	-
5883	356181.52	1187707.84	Геодезический метод	0.10	-
5884	356182.51	1187710.07	Геодезический метод	0.10	-
5885	356182.49	1187713.24	Геодезический метод	0.10	-
5886	356176.65	1187713.47	Геодезический метод	0.10	-
5887	356176.57	1187713.02	Геодезический метод	0.10	-
5888	356165.79	1187712.82	Геодезический метод	0.10	-
5889	356165.74	1187713.88	Геодезический метод	0.10	-
5890	356159.79	1187714.11	Геодезический метод	0.10	-
5891	356159.79	1187713.02	Геодезический метод	0.10	-
5892	356151.33	1187713.70	Геодезический метод	0.10	-
5893	356151.27	1187714.44	Геодезический метод	0.10	-
5894	356145.40	1187714.66	Геодезический метод	0.10	-
5895	356145.33	1187713.98	Геодезический метод	0.10	-
5896	356131.83	1187714.22	Геодезический метод	0.10	-
5897	356131.73	1187715.19	Геодезический метод	0.10	-
5898	356125.88	1187715.41	Геодезический метод	0.10	-
5899	356125.83	1187714.17	Геодезический метод	0.10	-
5900	356122.19	1187714.04	Геодезический метод	0.10	-
5839	356115.34	1187740.87	Геодезический метод	0.10	-
5901	354803.51	1186483.12	Геодезический метод	0.10	-
5902	354860.09	1186478.17	Геодезический метод	0.10	-
5903	354913.74	1186474.46	Геодезический метод	0.10	-
5904	354912.28	1186469.59	Геодезический метод	0.10	-
5905	354903.78	1186438.50	Геодезический метод	0.10	-

2. Сведения о характерных точках границ объекта					
Обозначение характерных точек границ	Координаты, м		Метод определения координат характерной точки	Средняя квадратическая погрешность положения характерной точки (Mt), м	Описание обозначения точки на местности (при наличии)
	X	Y			
1	2	3	4	5	6
5906	354897.92	1186398.99	Геодезический метод	0.10	-
5907	354895.23	1186341.54	Геодезический метод	0.10	-
5908	354887.97	1186199.67	Геодезический метод	0.10	-
5909	354824.75	1186202.34	Геодезический метод	0.10	-
5910	354792.60	1186203.88	Геодезический метод	0.10	-
5911	354792.90	1186210.03	Геодезический метод	0.10	-
5912	354791.31	1186210.10	Геодезический метод	0.10	-
5913	354791.40	1186212.77	Геодезический метод	0.10	-
5914	354787.14	1186213.12	Геодезический метод	0.10	-
5915	354786.60	1186204.15	Геодезический метод	0.10	-
5916	354780.72	1186204.38	Геодезический метод	0.10	-
5917	354781.01	1186212.17	Геодезический метод	0.10	-
5918	354775.19	1186213.08	Геодезический метод	0.10	-
5919	354774.73	1186204.64	Геодезический метод	0.10	-
5920	354759.75	1186205.25	Геодезический метод	0.10	-
5921	354765.22	1186209.90	Геодезический метод	0.10	-
5922	354765.83	1186211.27	Геодезический метод	0.10	-
5923	354773.49	1186264.04	Геодезический метод	0.10	-
5924	354773.34	1186264.78	Геодезический метод	0.10	-
5925	354770.64	1186272.03	Геодезический метод	0.10	-
5926	354785.06	1186369.46	Геодезический метод	0.10	-
5927	354787.78	1186368.65	Геодезический метод	0.10	-
5928	354782.13	1186346.67	Геодезический метод	0.10	-
5929	354782.44	1186345.20	Геодезический метод	0.10	-
5930	354783.42	1186344.07	Геодезический метод	0.10	-

2. Сведения о характерных точках границ объекта					
Обозначение характерных точек границ	Координаты, м		Метод определения координат характерной точки	Средняя квадратическая погрешность положения характерной точки (Mt), м	Описание обозначения точки на местности (при наличии)
	X	Y			
1	2	3	4	5	6
5931	354784.62	1186343.58	Геодезический метод	0.10	-
5932	354796.39	1186341.18	Геодезический метод	0.10	-
5933	354811.35	1186330.25	Геодезический метод	0.10	-
5934	354812.82	1186329.97	Геодезический метод	0.10	-
5935	354814.24	1186330.43	Геодезический метод	0.10	-
5936	354815.26	1186331.52	Геодезический метод	0.10	-
5937	354815.63	1186332.97	Геодезический метод	0.10	-
5938	354815.26	1186334.42	Геодезический метод	0.10	-
5939	354814.36	1186335.42	Геодезический метод	0.10	-
5940	354798.80	1186346.76	Геодезический метод	0.10	-
5941	354788.83	1186348.85	Геодезический метод	0.10	-
5942	354794.26	1186369.75	Геодезический метод	0.10	-
5943	354798.06	1186379.38	Геодезический метод	0.10	-
5944	354797.94	1186380.87	Геодезический метод	0.10	-
5945	354797.11	1186382.11	Геодезический метод	0.10	-
5946	354795.79	1186382.80	Геодезический метод	0.10	-
5947	354794.29	1186382.77	Геодезический метод	0.10	-
5948	354793.00	1186382.03	Геодезический метод	0.10	-
5949	354792.29	1186380.93	Геодезический метод	0.10	-
5950	354789.65	1186374.36	Геодезический метод	0.10	-
5951	354785.96	1186375.46	Геодезический метод	0.10	-
5952	354802.35	1186482.78	Геодезический метод	0.10	-
5901	354803.51	1186483.12	Геодезический метод	0.10	-
5953	355958.73	1187747.55	Геодезический метод	0.10	-
5954	356018.23	1187744.91	Геодезический метод	0.10	-

2. Сведения о характерных точках границ объекта					
Обозначение характерных точек границ	Координаты, м		Метод определения координат характерной точки	Средняя квадратическая погрешность положения характерной точки (Mt), м	Описание обозначения точки на местности (при наличии)
	X	Y			
1	2	3	4	5	6
5955	356064.96	1187743.40	Геодезический метод	0.10	-
5956	356076.49	1187742.69	Геодезический метод	0.10	-
5957	356075.43	1187712.06	Геодезический метод	0.10	-
5958	356074.35	1187694.68	Геодезический метод	0.10	-
5959	356072.74	1187675.86	Геодезический метод	0.10	-
5960	356073.13	1187673.33	Геодезический метод	0.10	-
5961	356079.05	1187673.19	Геодезический метод	0.10	-
5962	356078.73	1187676.37	Геодезический метод	0.10	-
5963	356080.33	1187694.24	Геодезический метод	0.10	-
5964	356081.93	1187719.78	Геодезический метод	0.10	-
5965	356094.40	1187719.63	Геодезический метод	0.10	-
5966	356093.16	1187720.95	Геодезический метод	0.10	-
5967	356093.71	1187722.48	Геодезический метод	0.10	-
5968	356092.84	1187723.23	Геодезический метод	0.10	-
5969	356092.05	1187723.09	Геодезический метод	0.10	-
5970	356090.65	1187723.52	Геодезический метод	0.10	-
5971	356089.42	1187724.65	Геодезический метод	0.10	-
5972	356089.19	1187725.70	Геодезический метод	0.10	-
5973	356082.22	1187725.78	Геодезический метод	0.10	-
5974	356082.49	1187742.36	Геодезический метод	0.10	-
5975	356109.08	1187741.11	Геодезический метод	0.10	-
5976	356120.53	1187696.52	Геодезический метод	0.10	-
5977	356108.07	1187693.20	Геодезический метод	0.10	-
5978	356108.36	1187692.10	Геодезический метод	0.10	-
5979	356107.84	1187691.96	Геодезический метод	0.10	-

2. Сведения о характерных точках границ объекта					
Обозначение характерных точек границ	Координаты, м		Метод определения координат характерной точки	Средняя квадратическая погрешность положения характерной точки (Mt), м	Описание обозначения точки на местности (при наличии)
	X	Y			
1	2	3	4	5	6
5980	356109.88	1187684.37	Геодезический метод	0.10	-
5981	356111.14	1187684.71	Геодезический метод	0.10	-
5982	356111.29	1187684.15	Геодезический метод	0.10	-
5983	356110.90	1187684.05	Геодезический метод	0.10	-
5984	356111.60	1187681.45	Геодезический метод	0.10	-
5985	356123.81	1187684.28	Геодезический метод	0.10	-
5986	356132.36	1187651.93	Геодезический метод	0.10	-
5987	356119.26	1187649.43	Геодезический метод	0.10	-
5988	356118.85	1187649.09	Геодезический метод	0.10	-
5989	356118.89	1187648.93	Геодезический метод	0.10	-
5990	356119.88	1187649.20	Геодезический метод	0.10	-
5991	356120.78	1187645.77	Геодезический метод	0.10	-
5992	356119.82	1187645.54	Геодезический метод	0.10	-
5993	356120.28	1187643.75	Геодезический метод	0.10	-
5994	356120.98	1187643.74	Геодезический метод	0.10	-
5995	356133.88	1187646.11	Геодезический метод	0.10	-
5996	356145.85	1187599.78	Геодезический метод	0.10	-
5997	356134.30	1187596.96	Геодезический метод	0.10	-
5998	356133.24	1187596.91	Геодезический метод	0.10	-
5999	356133.13	1187594.58	Геодезический метод	0.10	-
6000	356133.51	1187594.58	Геодезический метод	0.10	-
6001	356133.40	1187591.08	Геодезический метод	0.10	-
6002	356134.78	1187590.94	Геодезический метод	0.10	-
6003	356147.36	1187593.97	Геодезический метод	0.10	-
6004	356158.25	1187552.57	Геодезический метод	0.10	-

2. Сведения о характерных точках границ объекта

Обозначение характерных точек границ	Координаты, м		Метод определения координат характерной точки	Средняя квадратическая погрешность положения характерной точки (Mt), м	Описание обозначения точки на местности (при наличии)
	X	Y			
1	2	3	4	5	6
6005	356081.66	1187554.52	Геодезический метод	0.10	-
6006	356082.24	1187583.76	Геодезический метод	0.10	-
6007	356077.57	1187583.90	Геодезический метод	0.10	-
6008	356077.48	1187583.03	Геодезический метод	0.10	-
6009	356076.27	1187583.07	Геодезический метод	0.10	-
6010	356075.65	1187554.63	Геодезический метод	0.10	-
6011	356062.77	1187554.78	Геодезический метод	0.10	-
6012	356063.89	1187572.46	Геодезический метод	0.10	-
6013	356063.55	1187573.22	Геодезический метод	0.10	-
6014	356062.80	1187573.24	Геодезический метод	0.10	-
6015	356062.78	1187571.95	Геодезический метод	0.10	-
6016	356059.45	1187572.02	Геодезический метод	0.10	-
6017	356059.46	1187573.32	Геодезический метод	0.10	-
6018	356058.29	1187573.35	Геодезический метод	0.10	-
6019	356057.93	1187572.06	Геодезический метод	0.10	-
6020	356056.76	1187554.86	Геодезический метод	0.10	-
6021	356051.60	1187554.92	Геодезический метод	0.10	-
6022	356050.82	1187564.80	Геодезический метод	0.10	-
6023	356050.96	1187572.47	Геодезический метод	0.10	-
6024	356050.48	1187573.55	Геодезический метод	0.10	-
6025	356049.01	1187573.59	Геодезический метод	0.10	-
6026	356048.99	1187572.79	Геодезический метод	0.10	-
6027	356047.78	1187571.68	Геодезический метод	0.10	-
6028	356046.03	1187571.76	Геодезический метод	0.10	-
6029	356045.15	1187572.65	Геодезический метод	0.10	-

2. Сведения о характерных точках границ объекта

Обозначение характерных точек границ	Координаты, м		Метод определения координат характерной точки	Средняя квадратическая погрешность положения характерной точки (Mt), м	Описание обозначения точки на местности (при наличии)
	X	Y			
1	2	3	4	5	6
6030	356044.82	1187564.59	Геодезический метод	0.10	-
6031	356045.57	1187555.01	Геодезический метод	0.10	-
6032	356027.13	1187555.27	Геодезический метод	0.10	-
6033	356008.97	1187555.77	Геодезический метод	0.10	-
6034	356009.36	1187581.61	Геодезический метод	0.10	-
6035	356011.06	1187589.22	Геодезический метод	0.10	-
6036	356013.73	1187589.26	Геодезический метод	0.10	-
6037	356013.74	1187592.89	Геодезический метод	0.10	-
6038	356012.69	1187592.89	Геодезический метод	0.10	-
6039	356012.69	1187593.26	Геодезический метод	0.10	-
6040	356013.74	1187593.26	Геодезический метод	0.10	-
6041	356013.75	1187595.17	Геодезический метод	0.10	-
6042	356008.10	1187595.19	Геодезический метод	0.10	-
6043	356006.75	1187594.55	Геодезический метод	0.10	-
6044	356005.87	1187593.35	Геодезический метод	0.10	-
6045	356004.92	1187588.82	Геодезический метод	0.10	-
6046	356004.52	1187586.36	Геодезический метод	0.10	-
6047	356004.84	1187586.35	Геодезический метод	0.10	-
6048	356004.68	1187580.17	Геодезический метод	0.10	-
6049	356004.36	1187577.26	Геодезический метод	0.10	-
6050	356003.30	1187577.29	Геодезический метод	0.10	-
6051	356002.97	1187555.93	Геодезический метод	0.10	-
6052	355960.12	1187556.80	Геодезический метод	0.10	-
6053	355953.27	1187568.79	Геодезический метод	0.10	-
6054	355955.23	1187659.30	Геодезический метод	0.10	-

2. Сведения о характерных точках границ объекта					
Обозначение характерных точек границ	Координаты, м		Метод определения координат характерной точки	Средняя квадратическая погрешность положения характерной точки (Mt), м	Описание обозначения точки на местности (при наличии)
	X	Y			
1	2	3	4	5	6
6055	355955.51	1187681.83	Геодезический метод	0.10	-
6056	355956.89	1187709.25	Геодезический метод	0.10	-
6057	355974.39	1187690.87	Геодезический метод	0.10	-
6058	355972.58	1187668.50	Геодезический метод	0.10	-
6059	355972.30	1187646.21	Геодезический метод	0.10	-
6060	355972.97	1187644.87	Геодезический метод	0.10	-
6061	355974.19	1187644.02	Геодезический метод	0.10	-
6062	355978.34	1187643.46	Геодезический метод	0.10	-
6063	355978.67	1187649.42	Геодезический метод	0.10	-
6064	355978.53	1187665.26	Геодезический метод	0.10	-
6065	355979.55	1187665.28	Геодезический метод	0.10	-
6066	355979.88	1187671.21	Геодезический метод	0.10	-
6067	355978.82	1187671.25	Геодезический метод	0.10	-
6068	355980.25	1187688.89	Геодезический метод	0.10	-
6069	355998.47	1187688.38	Геодезический метод	0.10	-
6070	356003.88	1187688.79	Геодезический метод	0.10	-
6071	356003.96	1187687.35	Геодезический метод	0.10	-
6072	356011.29	1187687.08	Геодезический метод	0.10	-
6073	356011.23	1187689.00	Геодезический метод	0.10	-
6074	356022.94	1187688.62	Геодезический метод	0.10	-
6075	356023.02	1187686.65	Геодезический метод	0.10	-
6076	356031.03	1187686.35	Геодезический метод	0.10	-
6077	356030.85	1187690.12	Геодезический метод	0.10	-
6078	356030.13	1187691.43	Геодезический метод	0.10	-
6079	356027.56	1187694.06	Геодезический метод	0.10	-

2. Сведения о характерных точках границ объекта					
Обозначение характерных точек границ	Координаты, м		Метод определения координат характерной точки	Средняя квадратическая погрешность положения характерной точки (Mt), м	Описание обозначения точки на местности (при наличии)
	X	Y			
1	2	3	4	5	6
6080	356026.14	1187694.52	Геодезический метод	0.10	-
6081	356007.68	1187695.09	Геодезический метод	0.10	-
6082	355998.12	1187694.37	Геодезический метод	0.10	-
6083	355978.81	1187694.93	Геодезический метод	0.10	-
6084	355964.84	1187709.60	Геодезический метод	0.10	-
6085	355973.50	1187706.73	Геодезический метод	0.10	-
6086	355988.01	1187705.71	Геодезический метод	0.10	-
6087	356007.04	1187705.66	Геодезический метод	0.10	-
6088	356019.66	1187705.47	Геодезический метод	0.10	-
6089	356020.98	1187706.16	Геодезический метод	0.10	-
6090	356021.81	1187707.40	Геодезический метод	0.10	-
6091	356024.57	1187716.54	Геодезический метод	0.10	-
6092	356018.50	1187716.79	Геодезический метод	0.10	-
6093	356016.79	1187711.44	Геодезический метод	0.10	-
6094	356010.37	1187711.59	Геодезический метод	0.10	-
6095	356010.88	1187717.10	Геодезический метод	0.10	-
6096	356004.97	1187717.34	Геодезический метод	0.10	-
6097	356004.34	1187711.67	Геодезический метод	0.10	-
6098	355991.15	1187711.70	Геодезический метод	0.10	-
6099	355991.27	1187717.90	Геодезический метод	0.10	-
6100	355985.34	1187718.15	Геодезический метод	0.10	-
6101	355985.16	1187711.92	Геодезический метод	0.10	-
6102	355976.99	1187712.50	Геодезический метод	0.10	-
6103	355977.30	1187718.47	Геодезический метод	0.10	-
6104	355971.37	1187718.72	Геодезический метод	0.10	-

2. Сведения о характерных точках границ объекта					
Обозначение характерных точек границ	Координаты, м		Метод определения координат характерной точки	Средняя квадратическая погрешность положения характерной точки (Mt), м	Описание обозначения точки на местности (при наличии)
	X	Y			
1	2	3	4	5	6
6105	355971.06	1187713.82	Геодезический метод	0.10	-
6106	355957.34	1187718.48	Геодезический метод	0.10	-
5953	355958.73	1187747.55	Геодезический метод	0.10	-
6107	355952.70	1187415.22	Геодезический метод	0.10	-
6108	356002.98	1187412.60	Геодезический метод	0.10	-
6109	356002.43	1187402.86	Геодезический метод	0.10	-
6110	356008.38	1187402.47	Геодезический метод	0.10	-
6111	356008.98	1187412.29	Геодезический метод	0.10	-
6112	356063.93	1187409.69	Геодезический метод	0.10	-
6113	356063.14	1187399.26	Геодезический метод	0.10	-
6114	356066.95	1187398.99	Геодезический метод	0.10	-
6115	356067.55	1187399.30	Геодезический метод	0.10	-
6116	356069.15	1187399.84	Геодезический метод	0.10	-
6117	356069.93	1187409.48	Геодезический метод	0.10	-
6118	356111.90	1187408.68	Геодезический метод	0.10	-
6119	356133.88	1187408.29	Геодезический метод	0.10	-
6120	356133.82	1187399.67	Геодезический метод	0.10	-
6121	356134.20	1187372.29	Геодезический метод	0.10	-
6122	356134.06	1187362.63	Геодезический метод	0.10	-
6123	356132.80	1187343.13	Геодезический метод	0.10	-
6124	356128.29	1187343.24	Геодезический метод	0.10	-
6125	356127.92	1187337.30	Геодезический метод	0.10	-
6126	356136.30	1187337.10	Геодезический метод	0.10	-
6127	356137.62	1187337.79	Геодезический метод	0.10	-
6128	356138.45	1187339.03	Геодезический метод	0.10	-

2. Сведения о характерных точках границ объекта

Обозначение характерных точек границ	Координаты, м		Метод определения координат характерной точки	Средняя квадратическая погрешность положения характерной точки (Mt), м	Описание обозначения точки на местности (при наличии)
	X	Y			
1	2	3	4	5	6
6129	356138.60	1187339.77	Геодезический метод	0.10	-
6130	356140.06	1187362.59	Геодезический метод	0.10	-
6131	356140.20	1187372.39	Геодезический метод	0.10	-
6132	356139.82	1187399.75	Геодезический метод	0.10	-
6133	356139.88	1187408.04	Геодезический метод	0.10	-
6134	356191.55	1187405.82	Геодезический метод	0.10	-
6135	356200.17	1187374.18	Геодезический метод	0.10	-
6136	356197.47	1187374.66	Геодезический метод	0.10	-
6137	356194.45	1187373.74	Геодезический метод	0.10	-
6138	356206.71	1187327.81	Геодезический метод	0.10	-
6139	356210.69	1187328.72	Геодезический метод	0.10	-
6140	356212.19	1187330.56	Геодезический метод	0.10	-
6141	356226.29	1187277.84	Геодезический метод	0.10	-
6142	356208.87	1187278.04	Геодезический метод	0.10	-
6143	356209.86	1187280.32	Геодезический метод	0.10	-
6144	356209.88	1187287.24	Геодезический метод	0.10	-
6145	356203.97	1187287.28	Геодезический метод	0.10	-
6146	356203.91	1187283.31	Геодезический метод	0.10	-
6147	356195.45	1187283.44	Геодезический метод	0.10	-
6148	356195.40	1187287.33	Геодезический метод	0.10	-
6149	356189.48	1187287.36	Геодезический метод	0.10	-
6150	356189.45	1187283.57	Геодезический метод	0.10	-
6151	356181.14	1187283.84	Геодезический метод	0.10	-
6152	356181.16	1187287.41	Геодезический метод	0.10	-
6153	356175.25	1187287.45	Геодезический метод	0.10	-

2. Сведения о характерных точках границ объекта					
Обозначение характерных точек границ	Координаты, м		Метод определения координат характерной точки	Средняя квадратическая погрешность положения характерной точки (Mt), м	Описание обозначения точки на местности (при наличии)
	X	Y			
1	2	3	4	5	6
6154	356175.14	1187283.96	Геодезический метод	0.10	-
6155	356165.52	1187284.05	Геодезический метод	0.10	-
6156	356165.50	1187287.50	Геодезический метод	0.10	-
6157	356159.59	1187287.54	Геодезический метод	0.10	-
6158	356159.51	1187284.18	Геодезический метод	0.10	-
6159	356138.40	1187284.91	Геодезический метод	0.10	-
6160	356138.37	1187287.79	Геодезический метод	0.10	-
6161	356086.66	1187288.18	Геодезический метод	0.10	-
6162	356086.93	1187284.12	Геодезический метод	0.10	-
6163	356087.70	1187282.84	Геодезический метод	0.10	-
6164	356088.99	1187282.10	Геодезический метод	0.10	-
6165	356105.97	1187281.87	Геодезический метод	0.10	-
6166	356118.87	1187281.80	Геодезический метод	0.10	-
6167	356131.94	1187281.90	Геодезический метод	0.10	-
6168	356132.37	1187280.47	Геодезический метод	0.10	-
6169	356133.44	1187279.43	Геодезический метод	0.10	-
6170	356134.88	1187279.03	Геодезический метод	0.10	-
6171	356149.46	1187278.53	Геодезический метод	0.10	-
6172	356125.07	1187278.84	Геодезический метод	0.10	-
6173	356068.17	1187278.94	Геодезический метод	0.10	-
6174	356068.16	1187289.83	Геодезический метод	0.10	-
6175	356062.25	1187289.85	Геодезический метод	0.10	-
6176	356062.17	1187278.97	Геодезический метод	0.10	-
6177	356054.00	1187279.07	Геодезический метод	0.10	-
6178	356053.91	1187289.88	Геодезический метод	0.10	-

2. Сведения о характерных точках границ объекта					
Обозначение характерных точек границ	Координаты, м		Метод определения координат характерной точки	Средняя квадратическая погрешность положения характерной точки (Mt), м	Описание обозначения точки на местности (при наличии)
	X	Y			
1	2	3	4	5	6
6179	356048.00	1187289.90	Геодезический метод	0.10	-
6180	356048.00	1187279.12	Геодезический метод	0.10	-
6181	356021.13	1187279.13	Геодезический метод	0.10	-
6182	356021.24	1187292.07	Геодезический метод	0.10	-
6183	356015.29	1187292.11	Геодезический метод	0.10	-
6184	356015.13	1187279.09	Геодезический метод	0.10	-
6185	356001.38	1187279.06	Геодезический метод	0.10	-
6186	356001.67	1187289.16	Геодезический метод	0.10	-
6187	355995.40	1187289.14	Геодезический метод	0.10	-
6188	355995.38	1187279.04	Геодезический метод	0.10	-
6189	355975.65	1187278.96	Геодезический метод	0.10	-
6190	355975.52	1187285.70	Геодезический метод	0.10	-
6191	355969.60	1187285.70	Геодезический метод	0.10	-
6192	355969.65	1187279.08	Геодезический метод	0.10	-
6193	355960.14	1187279.36	Геодезический метод	0.10	-
6194	355959.77	1187304.35	Геодезический метод	0.10	-
6195	355962.69	1187304.22	Геодезический метод	0.10	-
6196	355967.38	1187304.52	Геодезический метод	0.10	-
6197	355967.38	1187307.01	Геодезический метод	0.10	-
6198	355966.69	1187307.02	Геодезический метод	0.10	-
6199	355966.64	1187310.39	Геодезический метод	0.10	-
6200	355962.51	1187310.22	Геодезический метод	0.10	-
6201	355959.68	1187310.44	Геодезический метод	0.10	-
6202	355957.35	1187409.86	Геодезический метод	0.10	-
6203	355956.63	1187411.17	Геодезический метод	0.10	-

2. Сведения о характерных точках границ объекта					
Обозначение характерных точек границ	Координаты, м		Метод определения координат характерной точки	Средняя квадратическая погрешность положения характерной точки (Mt), м	Описание обозначения точки на местности (при наличии)
	X	Y			
1	2	3	4	5	6
6107	355952.70	1187415.22	Геодезический метод	0.10	-
6204	356392.75	1188331.94	Геодезический метод	0.10	-
6205	356404.90	1188310.72	Геодезический метод	0.10	-
6206	356393.70	1188302.88	Геодезический метод	0.10	-
6207	356393.01	1188303.77	Геодезический метод	0.10	-
6208	356388.15	1188300.54	Геодезический метод	0.10	-
6209	356388.71	1188299.55	Геодезический метод	0.10	-
6210	356381.79	1188295.08	Геодезический метод	0.10	-
6211	356381.15	1188295.87	Геодезический метод	0.10	-
6212	356376.28	1188292.63	Геодезический метод	0.10	-
6213	356376.82	1188291.72	Геодезический метод	0.10	-
6214	356364.84	1188283.26	Геодезический метод	0.10	-
6215	356364.00	1188284.46	Геодезический метод	0.10	-
6216	356359.07	1188281.17	Геодезический метод	0.10	-
6217	356359.87	1188279.90	Геодезический метод	0.10	-
6218	356354.11	1188276.17	Геодезический метод	0.10	-
6219	356353.29	1188277.33	Геодезический метод	0.10	-
6220	356348.36	1188274.04	Геодезический метод	0.10	-
6221	356355.27	1188263.12	Геодезический метод	0.10	-
6222	356354.27	1188262.41	Геодезический метод	0.10	-
6223	356357.53	1188257.56	Геодезический метод	0.10	-
6224	356358.42	1188258.02	Геодезический метод	0.10	-
6225	356361.59	1188252.75	Геодезический метод	0.10	-
6226	356361.08	1188252.33	Геодезический метод	0.10	-
6227	356364.32	1188247.47	Геодезический метод	0.10	-

2. Сведения о характерных точках границ объекта					
Обозначение характерных точек границ	Координаты, м		Метод определения координат характерной точки	Средняя квадратическая погрешность положения характерной точки (Mt), м	Описание обозначения точки на местности (при наличии)
	X	Y			
1	2	3	4	5	6
6228	356367.64	1188249.61	Геодезический метод	0.10	-
6229	356368.47	1188250.85	Геодезический метод	0.10	-
6230	356368.26	1188253.29	Геодезический метод	0.10	-
6231	356361.94	1188263.81	Геодезический метод	0.10	-
6232	356357.32	1188271.10	Геодезический метод	0.10	-
6233	356365.81	1188276.60	Геодезический метод	0.10	-
6234	356382.64	1188288.48	Геодезический метод	0.10	-
6235	356394.48	1188296.13	Геодезический метод	0.10	-
6236	356407.96	1188305.38	Геодезический метод	0.10	-
6237	356421.64	1188281.50	Геодезический метод	0.10	-
6238	356417.05	1188277.69	Геодезический метод	0.10	-
6239	356417.55	1188276.95	Геодезический метод	0.10	-
6240	356386.59	1188256.03	Геодезический метод	0.10	-
6241	356388.94	1188252.83	Геодезический метод	0.10	-
6242	356390.16	1188251.98	Геодезический метод	0.10	-
6243	356391.65	1188251.82	Геодезический метод	0.10	-
6244	356392.82	1188252.25	Геодезический метод	0.10	-
6245	356410.35	1188264.35	Геодезический метод	0.10	-
6246	356424.68	1188276.22	Геодезический метод	0.10	-
6247	356436.36	1188256.07	Геодезический метод	0.10	-
6248	356432.07	1188253.13	Геодезический метод	0.10	-
6249	356442.33	1188235.40	Геодезический метод	0.10	-
6250	356445.18	1188237.20	Геодезический метод	0.10	-
6251	356445.90	1188238.51	Геодезический метод	0.10	-
6252	356445.90	1188240.01	Геодезический метод	0.10	-

2. Сведения о характерных точках границ объекта					
Обозначение характерных точек границ	Координаты, м		Метод определения координат характерной точки	Средняя квадратическая погрешность положения характерной точки (Mt), м	Описание обозначения точки на местности (при наличии)
	X	Y			
1	2	3	4	5	6
6253	356443.90	1188243.70	Геодезический метод	0.10	-
6254	356455.97	1188234.21	Геодезический метод	0.10	-
6255	356450.96	1188226.41	Геодезический метод	0.10	-
6256	356449.31	1188224.82	Геодезический метод	0.10	-
6257	356450.15	1188223.74	Геодезический метод	0.10	-
6258	356450.92	1188224.33	Геодезический метод	0.10	-
6259	356453.68	1188220.88	Геодезический метод	0.10	-
6260	356455.74	1188222.76	Геодезический метод	0.10	-
6261	356460.27	1188229.81	Геодезический метод	0.10	-
6262	356488.96	1188195.14	Геодезический метод	0.10	-
6263	356479.23	1188189.68	Геодезический метод	0.10	-
6264	356477.92	1188191.50	Геодезический метод	0.10	-
6265	356474.72	1188189.34	Геодезический метод	0.10	-
6266	356475.32	1188188.44	Геодезический метод	0.10	-
6267	356473.59	1188187.30	Геодезический метод	0.10	-
6268	356474.31	1188186.23	Геодезический метод	0.10	-
6269	356470.97	1188183.33	Геодезический метод	0.10	-
6270	356469.01	1188185.62	Геодезический метод	0.10	-
6271	356468.60	1188185.35	Геодезический метод	0.10	-
6272	356469.27	1188184.36	Геодезический метод	0.10	-
6273	356466.88	1188182.76	Геодезический метод	0.10	-
6274	356467.85	1188181.32	Геодезический метод	0.10	-
6275	356465.96	1188180.04	Геодезический метод	0.10	-
6276	356466.25	1188179.62	Геодезический метод	0.10	-
6277	356458.42	1188174.15	Геодезический метод	0.10	-

2. Сведения о характерных точках границ объекта

Обозначение характерных точек границ	Координаты, м		Метод определения координат характерной точки	Средняя квадратическая погрешность положения характерной точки (Mt), м	Описание обозначения точки на местности (при наличии)
	X	Y			
1	2	3	4	5	6
6278	356456.11	1188176.94	Геодезический метод	0.10	-
6279	356455.75	1188176.70	Геодезический метод	0.10	-
6280	356456.39	1188175.73	Геодезический метод	0.10	-
6281	356452.08	1188172.82	Геодезический метод	0.10	-
6282	356455.56	1188167.81	Геодезический метод	0.10	-
6283	356456.85	1188167.07	Геодезический метод	0.10	-
6284	356458.35	1188167.04	Геодезический метод	0.10	-
6285	356459.27	1188167.42	Геодезический метод	0.10	-
6286	356472.43	1188176.65	Геодезический метод	0.10	-
6287	356480.03	1188183.24	Геодезический метод	0.10	-
6288	356492.89	1188190.47	Геодезический метод	0.10	-
6289	356509.16	1188171.67	Геодезический метод	0.10	-
6290	356562.60	1188113.56	Геодезический метод	0.10	-
6291	356555.23	1188106.40	Геодезический метод	0.10	-
6292	356554.80	1188104.97	Геодезический метод	0.10	-
6293	356555.11	1188103.50	Геодезический метод	0.10	-
6294	356558.22	1188099.30	Геодезический метод	0.10	-
6295	356547.04	1188089.51	Геодезический метод	0.10	-
6296	356542.68	1188085.53	Геодезический метод	0.10	-
6297	356544.97	1188082.92	Геодезический метод	0.10	-
6298	356546.32	1188082.28	Геодезический метод	0.10	-
6299	356547.81	1188082.37	Геодезический метод	0.10	-
6300	356548.93	1188083.04	Геодезический метод	0.10	-
6301	356564.78	1188097.23	Геодезический метод	0.10	-
6302	356565.27	1188098.64	Геодезический метод	0.10	-

2. Сведения о характерных точках границ объекта					
Обозначение характерных точек границ	Координаты, м		Метод определения координат характерной точки	Средняя квадратическая погрешность положения характерной точки (M _t), м	Описание обозначения точки на местности (при наличии)
	X	Y			
1	2	3	4	5	6
6303	356565.02	1188100.11	Геодезический метод	0.10	-
6304	356561.80	1188104.51	Геодезический метод	0.10	-
6305	356566.74	1188109.21	Геодезический метод	0.10	-
6306	356580.45	1188095.26	Геодезический метод	0.10	-
6307	356570.71	1188084.10	Геодезический метод	0.10	-
6308	356574.44	1188080.19	Геодезический метод	0.10	-
6309	356574.69	1188079.76	Геодезический метод	0.10	-
6310	356574.90	1188079.91	Геодезический метод	0.10	-
6311	356584.68	1188090.99	Геодезический метод	0.10	-
6312	356587.44	1188088.23	Геодезический метод	0.10	-
6313	356576.79	1188054.98	Геодезический метод	0.10	-
6314	356569.75	1188058.12	Геодезический метод	0.10	-
6315	356569.06	1188056.21	Геодезический метод	0.10	-
6316	356568.72	1188056.34	Геодезический метод	0.10	-
6317	356567.39	1188052.66	Геодезический метод	0.10	-
6318	356574.97	1188049.22	Геодезический метод	0.10	-
6319	356569.13	1188030.44	Геодезический метод	0.10	-
6320	356565.44	1188025.69	Геодезический метод	0.10	-
6321	356513.44	1188027.97	Геодезический метод	0.10	-
6322	356479.10	1188029.92	Геодезический метод	0.10	-
6323	356463.98	1188052.64	Геодезический метод	0.10	-
6324	356483.14	1188066.20	Геодезический метод	0.10	-
6325	356484.15	1188064.56	Геодезический метод	0.10	-
6326	356484.52	1188064.80	Геодезический метод	0.10	-
6327	356486.96	1188061.11	Геодезический метод	0.10	-

2. Сведения о характерных точках границ объекта					
Обозначение характерных точек границ	Координаты, м		Метод определения координат характерной точки	Средняя квадратическая погрешность положения характерной точки (Mt), м	Описание обозначения точки на местности (при наличии)
	X	Y			
1	2	3	4	5	6
6328	356487.20	1188061.27	Геодезический метод	0.10	-
6329	356491.03	1188055.59	Геодезический метод	0.10	-
6330	356491.42	1188055.85	Геодезический метод	0.10	-
6331	356492.21	1188054.65	Геодезический метод	0.10	-
6332	356493.67	1188055.41	Геодезический метод	0.10	-
6333	356494.59	1188056.58	Геодезический метод	0.10	-
6334	356494.84	1188058.05	Геодезический метод	0.10	-
6335	356494.48	1188059.25	Геодезический метод	0.10	-
6336	356492.55	1188062.38	Геодезический метод	0.10	-
6337	356507.13	1188054.61	Геодезический метод	0.10	-
6338	356507.46	1188051.38	Геодезический метод	0.10	-
6339	356508.91	1188051.29	Геодезический метод	0.10	-
6340	356513.38	1188050.94	Геодезический метод	0.10	-
6341	356513.29	1188053.06	Геодезический метод	0.10	-
6342	356517.76	1188052.52	Геодезический метод	0.10	-
6343	356550.95	1188051.00	Геодезический метод	0.10	-
6344	356551.75	1188053.20	Геодезический метод	0.10	-
6345	356553.11	1188052.68	Геодезический метод	0.10	-
6346	356554.60	1188056.58	Геодезический метод	0.10	-
6347	356553.64	1188056.83	Геодезический метод	0.10	-
6348	356518.05	1188058.51	Геодезический метод	0.10	-
6349	356510.89	1188059.41	Геодезический метод	0.10	-
6350	356498.99	1188065.69	Геодезический метод	0.10	-
6351	356484.95	1188073.35	Геодезический метод	0.10	-
6352	356483.46	1188073.44	Геодезический метод	0.10	-

2. Сведения о характерных точках границ объекта					
Обозначение характерных точек границ	Координаты, м		Метод определения координат характерной точки	Средняя квадратическая погрешность положения характерной точки (Mt), м	Описание обозначения точки на местности (при наличии)
	X	Y			
1	2	3	4	5	6
6353	356482.24	1188072.90	Геодезический метод	0.10	-
6354	356460.67	1188057.64	Геодезический метод	0.10	-
6355	356427.89	1188107.56	Геодезический метод	0.10	-
6356	356407.94	1188137.36	Геодезический метод	0.10	-
6357	356414.72	1188142.14	Геодезический метод	0.10	-
6358	356417.87	1188144.30	Геодезический метод	0.10	-
6359	356414.57	1188149.12	Геодезический метод	0.10	-
6360	356411.28	1188147.06	Геодезический метод	0.10	-
6361	356404.59	1188142.34	Геодезический метод	0.10	-
6362	356396.87	1188153.78	Геодезический метод	0.10	-
6363	356420.42	1188169.88	Геодезический метод	0.10	-
6364	356420.84	1188169.31	Геодезический метод	0.10	-
6365	356422.05	1188170.11	Геодезический метод	0.10	-
6366	356423.90	1188167.33	Геодезический метод	0.10	-
6367	356427.74	1188169.89	Геодезический метод	0.10	-
6368	356423.17	1188176.25	Геодезический метод	0.10	-
6369	356421.85	1188176.94	Геодезический метод	0.10	-
6370	356420.35	1188176.91	Геодезический метод	0.10	-
6371	356419.40	1188176.45	Геодезический метод	0.10	-
6372	356393.54	1188158.77	Геодезический метод	0.10	-
6373	356376.36	1188184.91	Геодезический метод	0.10	-
6374	356379.96	1188187.68	Геодезический метод	0.10	-
6375	356387.13	1188177.82	Геодезический метод	0.10	-
6376	356388.48	1188177.18	Геодезический метод	0.10	-
6377	356389.97	1188177.27	Геодезический метод	0.10	-

2. Сведения о характерных точках границ объекта					
Обозначение характерных точек границ	Координаты, м		Метод определения координат характерной точки	Средняя квадратическая погрешность положения характерной точки (Mt), м	Описание обозначения точки на местности (при наличии)
	X	Y			
1	2	3	4	5	6
6378	356393.96	1188179.83	Геодезический метод	0.10	-
6379	356390.67	1188184.81	Геодезический метод	0.10	-
6380	356389.80	1188184.23	Геодезический метод	0.10	-
6381	356384.80	1188191.22	Геодезический метод	0.10	-
6382	356385.88	1188192.05	Геодезический метод	0.10	-
6383	356382.53	1188196.95	Геодезический метод	0.10	-
6384	356381.45	1188196.20	Геодезический метод	0.10	-
6385	356374.47	1188207.22	Геодезический метод	0.10	-
6386	356375.33	1188207.88	Геодезический метод	0.10	-
6387	356372.07	1188212.83	Геодезический метод	0.10	-
6388	356368.09	1188210.06	Геодезический метод	0.10	-
6389	356367.42	1188208.72	Геодезический метод	0.10	-
6390	356367.79	1188206.54	Геодезический метод	0.10	-
6391	356376.59	1188192.66	Геодезический метод	0.10	-
6392	356373.03	1188189.92	Геодезический метод	0.10	-
6393	356342.97	1188234.88	Геодезический метод	0.10	-
6394	356338.74	1188248.23	Геодезический метод	0.10	-
6395	356317.15	1188280.12	Геодезический метод	0.10	-
6396	356354.62	1188305.32	Геодезический метод	0.10	-
6204	356392.75	1188331.94	Геодезический метод	0.10	-
6397	355264.42	1186970.12	Геодезический метод	0.10	-
6398	355275.32	1186966.21	Геодезический метод	0.10	-
6399	355299.01	1186940.15	Геодезический метод	0.10	-
6400	355320.62	1186915.84	Геодезический метод	0.10	-
6401	355330.34	1186903.22	Геодезический метод	0.10	-

2. Сведения о характерных точках границ объекта

Обозначение характерных точек границ	Координаты, м		Метод определения координат характерной точки	Средняя квадратическая погрешность положения характерной точки (Mt), м	Описание обозначения точки на местности (при наличии)
	X	Y			
1	2	3	4	5	6
6402	355341.00	1186893.01	Геодезический метод	0.10	-
6403	355364.98	1186866.46	Геодезический метод	0.10	-
6404	355364.71	1186866.21	Геодезический метод	0.10	-
6405	355353.50	1186877.81	Геодезический метод	0.10	-
6406	355352.08	1186878.27	Геодезический метод	0.10	-
6407	355350.61	1186877.99	Геодезический метод	0.10	-
6408	355349.46	1186877.04	Геодезический метод	0.10	-
6409	355324.19	1186839.77	Геодезический метод	0.10	-
6410	355328.08	1186835.23	Геодезический метод	0.10	-
6411	355352.29	1186870.52	Геодезический метод	0.10	-
6412	355360.29	1186862.15	Геодезический метод	0.10	-
6413	355359.55	1186861.39	Геодезический метод	0.10	-
6414	355363.52	1186856.97	Геодезический метод	0.10	-
6415	355368.97	1186861.98	Геодезический метод	0.10	-
6416	355377.01	1186853.12	Геодезический метод	0.10	-
6417	355391.94	1186835.93	Геодезический метод	0.10	-
6418	355408.27	1186817.81	Геодезический метод	0.10	-
6419	355416.90	1186807.99	Геодезический метод	0.10	-
6420	355371.87	1186748.40	Геодезический метод	0.10	-
6421	355370.83	1186750.24	Геодезический метод	0.10	-
6422	355365.71	1186753.88	Геодезический метод	0.10	-
6423	355364.36	1186754.08	Геодезический метод	0.10	-
6424	355365.94	1186752.90	Геодезический метод	0.10	-
6425	355363.35	1186749.41	Геодезический метод	0.10	-
6426	355361.94	1186750.46	Геодезический метод	0.10	-

2. Сведения о характерных точках границ объекта

Обозначение характерных точек границ	Координаты, м		Метод определения координат характерной точки	Средняя квадратическая погрешность положения характерной точки (Mt), м	Описание обозначения точки на местности (при наличии)
	X	Y			
1	2	3	4	5	6
6427	355361.78	1186750.24	Геодезический метод	0.10	-
6428	355361.98	1186749.55	Геодезический метод	0.10	-
6429	355362.88	1186748.62	Геодезический метод	0.10	-
6430	355366.28	1186746.18	Геодезический метод	0.10	-
6431	355367.81	1186743.04	Геодезический метод	0.10	-
6432	355321.31	1186682.01	Геодезический метод	0.10	-
6433	355300.59	1186710.64	Геодезический метод	0.10	-
6434	355284.75	1186734.27	Геодезический метод	0.10	-
6435	355284.62	1186735.70	Геодезический метод	0.10	-
6436	355283.79	1186736.94	Геодезический метод	0.10	-
6437	355282.51	1186737.62	Геодезический метод	0.10	-
6438	355265.53	1186763.07	Геодезический метод	0.10	-
6439	355262.46	1186768.34	Геодезический метод	0.10	-
6440	355272.98	1186775.04	Геодезический метод	0.10	-
6441	355294.72	1186790.01	Геодезический метод	0.10	-
6442	355295.44	1186791.32	Геодезический метод	0.10	-
6443	355295.44	1186792.82	Геодезический метод	0.10	-
6444	355294.72	1186794.13	Геодезический метод	0.10	-
6445	355293.46	1186794.93	Геодезический метод	0.10	-
6446	355291.97	1186795.02	Геодезический метод	0.10	-
6447	355290.77	1186794.50	Геодезический метод	0.10	-
6448	355269.73	1186780.09	Геодезический метод	0.10	-
6449	355259.29	1186773.44	Геодезический метод	0.10	-
6450	355246.99	1186792.05	Геодезический метод	0.10	-
6451	355257.37	1186799.05	Геодезический метод	0.10	-

2. Сведения о характерных точках границ объекта					
Обозначение характерных точек границ	Координаты, м		Метод определения координат характерной точки	Средняя квадратическая погрешность положения характерной точки (Mt), м	Описание обозначения точки на местности (при наличии)
	X	Y			
1	2	3	4	5	6
6452	355264.21	1186803.49	Геодезический метод	0.10	-
6453	355264.93	1186804.80	Геодезический метод	0.10	-
6454	355264.93	1186806.30	Геодезический метод	0.10	-
6455	355264.21	1186807.61	Геодезический метод	0.10	-
6456	355262.95	1186808.41	Геодезический метод	0.10	-
6457	355261.46	1186808.50	Геодезический метод	0.10	-
6458	355260.52	1186808.15	Геодезический метод	0.10	-
6459	355253.95	1186803.99	Геодезический метод	0.10	-
6460	355243.68	1186797.05	Геодезический метод	0.10	-
6461	355231.19	1186815.87	Геодезический метод	0.10	-
6462	355252.53	1186828.66	Геодезический метод	0.10	-
6463	355253.36	1186829.90	Геодезический метод	0.10	-
6464	355253.48	1186831.39	Геодезический метод	0.10	-
6465	355253.00	1186832.58	Геодезический метод	0.10	-
6466	355251.73	1186834.39	Геодезический метод	0.10	-
6467	355250.73	1186834.91	Геодезический метод	0.10	-
6468	355246.75	1186832.32	Геодезический метод	0.10	-
6469	355246.72	1186832.12	Геодезический метод	0.10	-
6470	355227.88	1186820.88	Геодезический метод	0.10	-
6471	355218.14	1186835.75	Геодезический метод	0.10	-
6472	355195.51	1186866.24	Геодезический метод	0.10	-
6473	355188.14	1186879.78	Геодезический метод	0.10	-
6474	355195.24	1186888.19	Геодезический метод	0.10	-
6475	355211.71	1186885.83	Геодезический метод	0.10	-
6476	355213.13	1186886.29	Геодезический метод	0.10	-

2. Сведения о характерных точках границ объекта					
Обозначение характерных точек границ	Координаты, м		Метод определения координат характерной точки	Средняя квадратическая погрешность положения характерной точки (Mt), м	Описание обозначения точки на местности (при наличии)
	X	Y			
1	2	3	4	5	6
6477	355213.89	1186886.99	Геодезический метод	0.10	-
6478	355236.32	1186913.74	Геодезический метод	0.10	-
6479	355241.41	1186909.36	Геодезический метод	0.10	-
6480	355242.45	1186910.59	Геодезический метод	0.10	-
6481	355242.09	1186910.90	Геодезический метод	0.10	-
6482	355244.90	1186914.20	Геодезический метод	0.10	-
6483	355240.22	1186918.30	Геодезический метод	0.10	-
6484	355255.16	1186935.87	Геодезический метод	0.10	-
6485	355255.53	1186937.32	Геодезический метод	0.10	-
6486	355255.16	1186938.77	Геодезический метод	0.10	-
6487	355254.14	1186939.86	Геодезический метод	0.10	-
6488	355252.72	1186940.32	Геодезический метод	0.10	-
6489	355251.25	1186940.04	Геодезический метод	0.10	-
6490	355250.21	1186939.22	Геодезический метод	0.10	-
6491	355224.76	1186909.40	Геодезический метод	0.10	-
6492	355210.29	1186892.04	Геодезический метод	0.10	-
6493	355199.75	1186893.59	Геодезический метод	0.10	-
6494	355212.61	1186909.03	Геодезический метод	0.10	-
6495	355240.06	1186940.99	Геодезический метод	0.10	-
6397	355264.42	1186970.12	Геодезический метод	0.10	-
6496	355208.46	1186422.87	Геодезический метод	0.10	-
6497	355216.07	1186412.16	Геодезический метод	0.10	-
6498	355212.65	1186410.11	Геодезический метод	0.10	-
6499	355209.80	1186408.95	Геодезический метод	0.10	-
6500	355211.97	1186403.29	Геодезический метод	0.10	-

2. Сведения о характерных точках границ объекта					
Обозначение характерных точек границ	Координаты, м		Метод определения координат характерной точки	Средняя квадратическая погрешность положения характерной точки (Mt), м	Описание обозначения точки на местности (при наличии)
	X	Y			
1	2	3	4	5	6
6501	355215.61	1186404.88	Геодезический метод	0.10	-
6502	355219.57	1186407.27	Геодезический метод	0.10	-
6503	355242.88	1186375.00	Геодезический метод	0.10	-
6504	355238.64	1186372.04	Геодезический метод	0.10	-
6505	355242.09	1186367.23	Геодезический метод	0.10	-
6506	355246.44	1186370.17	Геодезический метод	0.10	-
6507	355256.81	1186356.33	Геодезический метод	0.10	-
6508	355274.94	1186331.11	Геодезический метод	0.10	-
6509	355273.89	1186330.53	Геодезический метод	0.10	-
6510	355270.56	1186328.00	Геодезический метод	0.10	-
6511	355273.76	1186323.40	Геодезический метод	0.10	-
6512	355274.48	1186323.79	Геодезический метод	0.10	-
6513	355277.20	1186325.51	Геодезический метод	0.10	-
6514	355278.45	1186326.18	Геодезический метод	0.10	-
6515	355306.40	1186287.51	Геодезический метод	0.10	-
6516	355315.82	1186273.30	Геодезический метод	0.10	-
6517	355266.88	1186267.88	Геодезический метод	0.10	-
6518	355264.89	1186283.60	Геодезический метод	0.10	-
6519	355259.01	1186282.94	Геодезический метод	0.10	-
6520	355260.91	1186267.21	Геодезический метод	0.10	-
6521	355225.61	1186263.33	Геодезический метод	0.10	-
6522	355224.07	1186276.46	Геодезический метод	0.10	-
6523	355223.70	1186276.42	Геодезический метод	0.10	-
6524	355223.36	1186279.01	Геодезический метод	0.10	-
6525	355220.17	1186278.66	Геодезический метод	0.10	-

2. Сведения о характерных точках границ объекта					
Обозначение характерных точек границ	Координаты, м		Метод определения координат характерной точки	Средняя квадратическая погрешность положения характерной точки (Mt), м	Описание обозначения точки на местности (при наличии)
	X	Y			
1	2	3	4	5	6
6526	355219.84	1186281.57	Геодезический метод	0.10	-
6527	355218.74	1186280.94	Геодезический метод	0.10	-
6528	355217.97	1186279.66	Геодезический метод	0.10	-
6529	355217.87	1186278.36	Геодезический метод	0.10	-
6530	355219.65	1186262.67	Геодезический метод	0.10	-
6531	355186.02	1186259.01	Геодезический метод	0.10	-
6532	355184.24	1186274.92	Геодезический метод	0.10	-
6533	355184.03	1186274.90	Геодезический метод	0.10	-
6534	355183.00	1186285.70	Геодезический метод	0.10	-
6535	355196.39	1186287.22	Геодезический метод	0.10	-
6536	355202.98	1186287.83	Геодезический метод	0.10	-
6537	355209.58	1186288.49	Геодезический метод	0.10	-
6538	355209.83	1186286.00	Геодезический метод	0.10	-
6539	355211.41	1186287.39	Геодезический метод	0.10	-
6540	355211.66	1186288.86	Геодезический метод	0.10	-
6541	355210.73	1186292.58	Геодезический метод	0.10	-
6542	355209.71	1186293.67	Геодезический метод	0.10	-
6543	355208.29	1186294.13	Геодезический метод	0.10	-
6544	355192.02	1186292.55	Геодезический метод	0.10	-
6545	355180.16	1186290.45	Геодезический метод	0.10	-
6546	355162.72	1186291.46	Геодезический метод	0.10	-
6547	355145.24	1186291.64	Геодезический метод	0.10	-
6548	355143.89	1186291.00	Геодезический метод	0.10	-
6549	355143.01	1186289.80	Геодезический метод	0.10	-
6550	355142.80	1186288.56	Геодезический метод	0.10	-

2. Сведения о характерных точках границ объекта					
Обозначение характерных точек границ	Координаты, м		Метод определения координат характерной точки	Средняя квадратическая погрешность положения характерной точки (Mt), м	Описание обозначения точки на местности (при наличии)
	X	Y			
1	2	3	4	5	6
6551	355142.95	1186285.76	Геодезический метод	0.10	-
6552	355171.76	1186285.57	Геодезический метод	0.10	-
6553	355171.73	1186280.15	Геодезический метод	0.10	-
6554	355177.54	1186279.84	Геодезический метод	0.10	-
6555	355180.01	1186258.69	Геодезический метод	0.10	-
6556	355137.60	1186258.80	Геодезический метод	0.10	-
6557	355137.89	1186311.33	Геодезический метод	0.10	-
6558	355151.40	1186321.27	Геодезический метод	0.10	-
6559	355154.90	1186316.61	Геодезический метод	0.10	-
6560	355159.71	1186320.07	Геодезический метод	0.10	-
6561	355156.23	1186324.83	Геодезический метод	0.10	-
6562	355168.87	1186334.13	Геодезический метод	0.10	-
6563	355171.02	1186330.95	Геодезический метод	0.10	-
6564	355175.81	1186334.43	Геодезический метод	0.10	-
6565	355173.70	1186337.69	Геодезический метод	0.10	-
6566	355184.41	1186345.58	Геодезический метод	0.10	-
6567	355188.05	1186340.50	Геодезический метод	0.10	-
6568	355192.85	1186343.94	Геодезический метод	0.10	-
6569	355189.46	1186348.83	Геодезический метод	0.10	-
6570	355192.33	1186350.54	Геодезический метод	0.10	-
6571	355201.65	1186357.36	Геодезический метод	0.10	-
6572	355204.93	1186353.05	Геодезический метод	0.10	-
6573	355209.77	1186356.52	Геодезический метод	0.10	-
6574	355206.49	1186360.90	Геодезический метод	0.10	-
6575	355225.45	1186374.74	Геодезический метод	0.10	-

2. Сведения о характерных точках границ объекта					
Обозначение характерных точек границ	Координаты, м		Метод определения координат характерной точки	Средняя квадратическая погрешность положения характерной точки (Mt), м	Описание обозначения точки на местности (при наличии)
	X	Y			
1	2	3	4	5	6
6576	355226.17	1186376.05	Геодезический метод	0.10	-
6577	355226.17	1186377.55	Геодезический метод	0.10	-
6578	355225.45	1186378.86	Геодезический метод	0.10	-
6579	355224.19	1186379.66	Геодезический метод	0.10	-
6580	355222.70	1186379.75	Геодезический метод	0.10	-
6581	355221.55	1186379.27	Геодезический метод	0.10	-
6582	355188.83	1186355.41	Геодезический метод	0.10	-
6583	355183.04	1186352.02	Геодезический метод	0.10	-
6584	355157.64	1186333.32	Геодезический метод	0.10	-
6585	355157.02	1186334.32	Геодезический метод	0.10	-
6586	355158.80	1186338.24	Геодезический метод	0.10	-
6587	355158.68	1186339.73	Геодезический метод	0.10	-
6588	355157.61	1186341.56	Геодезический метод	0.10	-
6589	355153.96	1186339.13	Геодезический метод	0.10	-
6590	355153.19	1186340.22	Геодезический метод	0.10	-
6591	355152.20	1186339.52	Геодезический метод	0.10	-
6592	355152.46	1186338.65	Геодезический метод	0.10	-
6593	355151.34	1186336.36	Геодезический метод	0.10	-
6594	355138.97	1186330.03	Геодезический метод	0.10	-
6595	355128.72	1186322.99	Геодезический метод	0.10	-
6596	355126.54	1186323.13	Геодезический метод	0.10	-
6597	355128.12	1186320.87	Геодезический метод	0.10	-
6598	355124.89	1186318.66	Геодезический метод	0.10	-
6599	355126.40	1186316.63	Геодезический метод	0.10	-
6600	355127.75	1186315.99	Геодезический метод	0.10	-

2. Сведения о характерных точках границ объекта					
Обозначение характерных точек границ	Координаты, м		Метод определения координат характерной точки	Средняя квадратическая погрешность положения характерной точки (Mt), м	Описание обозначения точки на местности (при наличии)
	X	Y			
1	2	3	4	5	6
6601	355129.24	1186316.08	Геодезический метод	0.10	-
6602	355129.92	1186316.40	Геодезический метод	0.10	-
6603	355142.28	1186325.03	Геодезический метод	0.10	-
6604	355152.51	1186330.22	Геодезический метод	0.10	-
6605	355152.80	1186329.75	Геодезический метод	0.10	-
6606	355133.40	1186315.47	Геодезический метод	0.10	-
6607	355115.03	1186307.57	Геодезический метод	0.10	-
6608	355118.44	1186302.64	Геодезический метод	0.10	-
6609	355131.87	1186308.29	Геодезический метод	0.10	-
6610	355131.60	1186258.85	Геодезический метод	0.10	-
6611	355083.41	1186259.15	Геодезический метод	0.10	-
6612	355084.53	1186271.19	Геодезический метод	0.10	-
6613	355084.48	1186275.06	Геодезический метод	0.10	-
6614	355078.56	1186275.08	Геодезический метод	0.10	-
6615	355078.53	1186271.28	Геодезический метод	0.10	-
6616	355077.39	1186259.14	Геодезический метод	0.10	-
6617	355060.50	1186258.94	Геодезический метод	0.10	-
6618	355060.19	1186275.03	Геодезический метод	0.10	-
6619	355057.21	1186274.98	Геодезический метод	0.10	-
6620	355057.18	1186277.00	Геодезический метод	0.10	-
6621	355054.92	1186276.95	Геодезический метод	0.10	-
6622	355054.33	1186275.16	Геодезический метод	0.10	-
6623	355054.41	1186258.93	Геодезический метод	0.10	-
6624	355030.31	1186258.82	Геодезический метод	0.10	-
6625	355024.32	1186259.00	Геодезический метод	0.10	-

2. Сведения о характерных точках границ объекта					
Обозначение характерных точек границ	Координаты, м		Метод определения координат характерной точки	Средняя квадратическая погрешность положения характерной точки (Mt), м	Описание обозначения точки на местности (при наличии)
	X	Y			
1	2	3	4	5	6
6626	355024.39	1186275.39	Геодезический метод	0.10	-
6627	355020.45	1186275.40	Геодезический метод	0.10	-
6628	355020.45	1186278.08	Геодезический метод	0.10	-
6629	355018.69	1186276.46	Геодезический метод	0.10	-
6630	355018.48	1186275.48	Геодезический метод	0.10	-
6631	355018.32	1186259.19	Геодезический метод	0.10	-
6632	354993.39	1186259.92	Геодезический метод	0.10	-
6633	354965.01	1186260.01	Геодезический метод	0.10	-
6634	354983.21	1186286.29	Геодезический метод	0.10	-
6635	355005.04	1186278.76	Геодезический метод	0.10	-
6636	355006.51	1186278.98	Геодезический метод	0.10	-
6637	355007.36	1186279.52	Геодезический метод	0.10	-
6638	355081.29	1186352.64	Геодезический метод	0.10	-
6639	355081.72	1186351.25	Геодезический метод	0.10	-
6640	355083.68	1186349.33	Геодезический метод	0.10	-
6641	355100.03	1186365.60	Геодезический метод	0.10	-
6642	355100.58	1186365.04	Геодезический метод	0.10	-
6643	355107.52	1186371.48	Геодезический метод	0.10	-
6644	355108.87	1186372.93	Геодезический метод	0.10	-
6645	355108.14	1186373.68	Геодезический метод	0.10	-
6646	355125.25	1186390.25	Геодезический метод	0.10	-
6647	355122.24	1186392.88	Геодезический метод	0.10	-
6648	355152.12	1186422.15	Геодезический метод	0.10	-
6496	355208.46	1186422.87	Геодезический метод	0.10	-
6649	355042.76	1187094.70	Геодезический метод	0.10	-

2. Сведения о характерных точках границ объекта					
Обозначение характерных точек границ	Координаты, м		Метод определения координат характерной точки	Средняя квадратическая погрешность положения характерной точки (M _t), м	Описание обозначения точки на местности (при наличии)
	X	Y			
1	2	3	4	5	6
6650	355057.38	1187073.03	Геодезический метод	0.10	-
6651	355089.04	1187023.72	Геодезический метод	0.10	-
6652	355085.98	1187023.66	Геодезический метод	0.10	-
6653	355084.69	1187022.92	Геодезический метод	0.10	-
6654	355083.92	1187021.64	Геодезический метод	0.10	-
6655	355083.85	1187020.15	Геодезический метод	0.10	-
6656	355084.52	1187018.81	Геодезический метод	0.10	-
6657	355085.74	1187017.96	Геодезический метод	0.10	-
6658	355086.80	1187017.77	Геодезический метод	0.10	-
6659	355092.97	1187017.65	Геодезический метод	0.10	-
6660	355121.07	1186974.43	Геодезический метод	0.10	-
6661	355107.10	1186965.79	Геодезический метод	0.10	-
6662	355106.33	1186964.51	Геодезический метод	0.10	-
6663	355106.26	1186963.02	Геодезический метод	0.10	-
6664	355106.63	1186962.08	Геодезический метод	0.10	-
6665	355109.65	1186957.71	Геодезический метод	0.10	-
6666	355114.60	1186961.00	Геодезический метод	0.10	-
6667	355113.44	1186962.72	Геодезический метод	0.10	-
6668	355124.33	1186969.39	Геодезический метод	0.10	-
6669	355142.81	1186941.38	Геодезический метод	0.10	-
6670	355149.52	1186930.40	Геодезический метод	0.10	-
6671	355164.81	1186906.81	Геодезический метод	0.10	-
6672	355177.53	1186886.72	Геодезический метод	0.10	-
6673	355180.91	1186880.51	Геодезический метод	0.10	-
6674	355164.04	1186860.53	Геодезический метод	0.10	-

2. Сведения о характерных точках границ объекта					
Обозначение характерных точек границ	Координаты, м		Метод определения координат характерной точки	Средняя квадратическая погрешность положения характерной точки (Mt), м	Описание обозначения точки на местности (при наличии)
	X	Y			
1	2	3	4	5	6
6675	355154.63	1186868.32	Геодезический метод	0.10	-
6676	355153.18	1186868.66	Геодезический метод	0.10	-
6677	355151.74	1186868.26	Геодезический метод	0.10	-
6678	355150.67	1186867.20	Геодезический метод	0.10	-
6679	355156.45	1186862.33	Геодезический метод	0.10	-
6680	355154.82	1186860.42	Геодезический метод	0.10	-
6681	355160.12	1186855.99	Геодезический метод	0.10	-
6682	355137.84	1186829.71	Геодезический метод	0.10	-
6683	355110.63	1186797.20	Геодезический метод	0.10	-
6684	355094.94	1186778.86	Геодезический метод	0.10	-
6685	355089.60	1186783.21	Геодезический метод	0.10	-
6686	355085.78	1186778.67	Геодезический метод	0.10	-
6687	355091.03	1186774.31	Геодезический метод	0.10	-
6688	355084.75	1186767.07	Геодезический метод	0.10	-
6689	355079.67	1186771.18	Геодезический метод	0.10	-
6690	355075.84	1186766.50	Геодезический метод	0.10	-
6691	355080.85	1186762.51	Геодезический метод	0.10	-
6692	355056.41	1186733.52	Геодезический метод	0.10	-
6693	355048.76	1186734.96	Геодезический метод	0.10	-
6694	355049.91	1186742.37	Геодезический метод	0.10	-
6695	355045.09	1186746.41	Геодезический метод	0.10	-
6696	355044.35	1186745.12	Геодезический метод	0.10	-
6697	355042.85	1186736.10	Геодезический метод	0.10	-
6698	355033.06	1186738.01	Геодезический метод	0.10	-
6699	355034.71	1186816.55	Геодезический метод	0.10	-

2. Сведения о характерных точках границ объекта					
Обозначение характерных точек границ	Координаты, м		Метод определения координат характерной точки	Средняя квадратическая погрешность положения характерной точки (Mt), м	Описание обозначения точки на местности (при наличии)
	X	Y			
1	2	3	4	5	6
6700	355035.46	1186805.97	Геодезический метод	0.10	-
6701	355036.23	1186804.69	Геодезический метод	0.10	-
6702	355037.52	1186803.95	Геодезический метод	0.10	-
6703	355043.33	1186803.85	Геодезический метод	0.10	-
6704	355043.33	1186804.70	Геодезический метод	0.10	-
6705	355044.90	1186804.67	Геодезический метод	0.10	-
6706	355045.01	1186809.75	Геодезический метод	0.10	-
6707	355040.88	1186809.87	Геодезический метод	0.10	-
6708	355040.65	1186820.84	Геодезический метод	0.10	-
6709	355042.09	1186820.82	Геодезический метод	0.10	-
6710	355042.15	1186824.41	Геодезический метод	0.10	-
6711	355040.48	1186824.55	Геодезический метод	0.10	-
6712	355040.48	1186828.48	Геодезический метод	0.10	-
6713	355039.76	1186829.79	Геодезический метод	0.10	-
6714	355038.50	1186830.59	Геодезический метод	0.10	-
6715	355034.92	1186831.07	Геодезический метод	0.10	-
6716	355035.74	1186875.69	Геодезический метод	0.10	-
6717	355034.61	1186891.21	Геодезический метод	0.10	-
6718	355048.93	1186893.74	Геодезический метод	0.10	-
6719	355073.37	1186899.35	Геодезический метод	0.10	-
6720	355071.89	1186905.07	Геодезический метод	0.10	-
6721	355046.33	1186899.37	Геодезический метод	0.10	-
6722	355034.17	1186897.23	Геодезический метод	0.10	-
6723	355033.24	1186910.07	Геодезический метод	0.10	-
6724	355035.34	1186910.16	Геодезический метод	0.10	-

2. Сведения о характерных точках границ объекта					
Обозначение характерных точек границ	Координаты, м		Метод определения координат характерной точки	Средняя квадратическая погрешность положения характерной точки (Mt), м	Описание обозначения точки на местности (при наличии)
	X	Y			
1	2	3	4	5	6
6725	355040.46	1186909.05	Геодезический метод	0.10	-
6726	355040.42	1186912.36	Геодезический метод	0.10	-
6727	355043.30	1186912.40	Геодезический метод	0.10	-
6728	355043.15	1186913.25	Геодезический метод	0.10	-
6729	355042.23	1186914.42	Геодезический метод	0.10	-
6730	355041.03	1186914.97	Геодезический метод	0.10	-
6731	355035.57	1186916.17	Геодезический метод	0.10	-
6732	355032.82	1186916.06	Геодезический метод	0.10	-
6733	355032.11	1186926.94	Геодезический метод	0.10	-
6734	355035.24	1186925.27	Геодезический метод	0.10	-
6735	355035.99	1186925.16	Геодезический метод	0.10	-
6736	355069.71	1186926.04	Геодезический метод	0.10	-
6737	355069.65	1186930.30	Геодезический метод	0.10	-
6738	355071.86	1186930.33	Геодезический метод	0.10	-
6739	355070.79	1186931.75	Геодезический метод	0.10	-
6740	355069.09	1186931.98	Геодезический метод	0.10	-
6741	355069.16	1186932.58	Геодезический метод	0.10	-
6742	355074.58	1186933.47	Геодезический метод	0.10	-
6743	355074.88	1186932.58	Геодезический метод	0.10	-
6744	355075.80	1186932.59	Геодезический метод	0.10	-
6745	355075.79	1186930.39	Геодезический метод	0.10	-
6746	355078.05	1186930.42	Геодезический метод	0.10	-
6747	355078.07	1186929.37	Геодезический метод	0.10	-
6748	355079.38	1186929.49	Геодезический метод	0.10	-
6749	355080.83	1186929.83	Геодезический метод	0.10	-

2. Сведения о характерных точках границ объекта

Обозначение характерных точек границ	Координаты, м		Метод определения координат характерной точки	Средняя квадратическая погрешность положения характерной точки (Mt), м	Описание обозначения точки на местности (при наличии)
	X	Y			
1	2	3	4	5	6
6750	355081.92	1186930.28	Геодезический метод	0.10	-
6751	355080.14	1186935.79	Геодезический метод	0.10	-
6752	355088.49	1186942.36	Геодезический метод	0.10	-
6753	355093.21	1186938.69	Геодезический метод	0.10	-
6754	355092.89	1186938.17	Геодезический метод	0.10	-
6755	355100.04	1186932.53	Геодезический метод	0.10	-
6756	355094.84	1186925.92	Геодезический метод	0.10	-
6757	355094.11	1186926.46	Геодезический метод	0.10	-
6758	355093.60	1186925.85	Геодезический метод	0.10	-
6759	355092.93	1186925.11	Геодезический метод	0.10	-
6760	355092.46	1186924.63	Геодезический метод	0.10	-
6761	355091.46	1186923.68	Геодезический метод	0.10	-
6762	355090.54	1186922.94	Геодезический метод	0.10	-
6763	355089.32	1186922.07	Геодезический метод	0.10	-
6764	355087.75	1186921.14	Геодезический метод	0.10	-
6765	355086.43	1186920.49	Геодезический метод	0.10	-
6766	355084.57	1186919.77	Геодезический метод	0.10	-
6767	355081.96	1186919.03	Геодезический метод	0.10	-
6768	355080.48	1186918.80	Геодезический метод	0.10	-
6769	355079.13	1186918.70	Геодезический метод	0.10	-
6770	355078.22	1186918.68	Геодезический метод	0.10	-
6771	355078.79	1186914.51	Геодезический метод	0.10	-
6772	355079.67	1186913.31	Геодезический метод	0.10	-
6773	355081.02	1186912.67	Геодезический метод	0.10	-
6774	355082.51	1186912.76	Геодезический метод	0.10	-

2. Сведения о характерных точках границ объекта					
Обозначение характерных точек границ	Координаты, м		Метод определения координат характерной точки	Средняя квадратическая погрешность положения характерной точки (Mt), м	Описание обозначения точки на местности (при наличии)
	X	Y			
1	2	3	4	5	6
6775	355096.91	1186919.48	Геодезический метод	0.10	-
6776	355103.23	1186926.95	Геодезический метод	0.10	-
6777	355105.83	1186933.60	Геодезический метод	0.10	-
6778	355105.71	1186935.09	Геодезический метод	0.10	-
6779	355104.88	1186936.33	Геодезический метод	0.10	-
6780	355099.20	1186941.62	Геодезический метод	0.10	-
6781	355089.64	1186948.94	Геодезический метод	0.10	-
6782	355088.17	1186949.16	Геодезический метод	0.10	-
6783	355086.77	1186948.64	Геодезический метод	0.10	-
6784	355075.39	1186939.68	Геодезический метод	0.10	-
6785	355065.38	1186937.98	Геодезический метод	0.10	-
6786	355064.16	1186937.13	Геодезический метод	0.10	-
6787	355063.49	1186935.79	Геодезический метод	0.10	-
6788	355063.05	1186931.90	Геодезический метод	0.10	-
6789	355036.80	1186931.18	Геодезический метод	0.10	-
6790	355033.21	1186933.21	Геодезический метод	0.10	-
6791	355030.98	1186944.41	Геодезический метод	0.10	-
6792	355030.21	1186978.16	Геодезический метод	0.10	-
6793	355054.11	1186978.47	Геодезический метод	0.10	-
6794	355055.43	1186979.16	Геодезический метод	0.10	-
6795	355056.26	1186980.40	Геодезический метод	0.10	-
6796	355056.42	1186981.46	Геодезический метод	0.10	-
6797	355056.34	1186985.16	Геодезический метод	0.10	-
6798	355055.02	1186986.84	Геодезический метод	0.10	-
6799	355055.05	1186984.41	Геодезический метод	0.10	-

2. Сведения о характерных точках границ объекта

Обозначение характерных точек границ	Координаты, м		Метод определения координат характерной точки	Средняя квадратическая погрешность положения характерной точки (Mt), м	Описание обозначения точки на местности (при наличии)
	X	Y			
1	2	3	4	5	6
6800	355030.09	1186984.16	Геодезический метод	0.10	-
6801	355029.59	1187015.68	Геодезический метод	0.10	-
6802	355032.30	1187035.68	Геодезический метод	0.10	-
6803	355030.96	1187063.19	Геодезический метод	0.10	-
6804	355037.06	1187094.39	Геодезический метод	0.10	-
6649	355042.76	1187094.70	Геодезический метод	0.10	-
6805	355514.89	1187227.15	Геодезический метод	0.10	-
6806	355576.00	1187223.56	Геодезический метод	0.10	-
6807	355630.99	1187222.28	Геодезический метод	0.10	-
6808	355647.37	1187222.22	Геодезический метод	0.10	-
6809	355655.20	1187220.52	Геодезический метод	0.10	-
6810	355679.91	1187161.34	Геодезический метод	0.10	-
6811	355665.03	1187155.15	Геодезический метод	0.10	-
6812	355659.58	1187153.02	Геодезический метод	0.10	-
6813	355661.22	1187149.20	Геодезический метод	0.10	-
6814	355664.03	1187150.42	Геодезический метод	0.10	-
6815	355664.77	1187148.65	Геодезический метод	0.10	-
6816	355682.23	1187155.81	Геодезический метод	0.10	-
6817	355698.49	1187116.98	Геодезический метод	0.10	-
6818	355692.42	1187101.92	Геодезический метод	0.10	-
6819	355682.51	1187115.43	Геодезический метод	0.10	-
6820	355681.19	1187116.12	Геодезический метод	0.10	-
6821	355679.85	1187116.13	Геодезический метод	0.10	-
6822	355678.35	1187115.84	Геодезический метод	0.10	-
6823	355676.50	1187113.09	Геодезический метод	0.10	-

2. Сведения о характерных точках границ объекта

Обозначение характерных точек границ	Координаты, м		Метод определения координат характерной точки	Средняя квадратическая погрешность положения характерной точки (Mt), м	Описание обозначения точки на местности (при наличии)
	X	Y			
1	2	3	4	5	6
6824	355664.48	1187113.35	Геодезический метод	0.10	-
6825	355664.54	1187109.99	Геодезический метод	0.10	-
6826	355665.21	1187108.65	Геодезический метод	0.10	-
6827	355666.43	1187107.80	Геодезический метод	0.10	-
6828	355667.92	1187107.64	Геодезический метод	0.10	-
6829	355679.20	1187109.88	Геодезический метод	0.10	-
6830	355687.25	1187098.83	Геодезический метод	0.10	-
6831	355652.32	1187099.36	Геодезический метод	0.10	-
6832	355653.28	1187108.52	Геодезический метод	0.10	-
6833	355654.14	1187123.51	Геодезический метод	0.10	-
6834	355648.36	1187124.58	Геодезический метод	0.10	-
6835	355648.28	1187114.79	Геодезический метод	0.10	-
6836	355647.75	1187114.80	Геодезический метод	0.10	-
6837	355647.29	1187108.95	Геодезический метод	0.10	-
6838	355646.29	1187099.47	Геодезический метод	0.10	-
6839	355625.06	1187099.90	Геодезический метод	0.10	-
6840	355624.89	1187110.06	Геодезический метод	0.10	-
6841	355624.17	1187111.37	Геодезический метод	0.10	-
6842	355623.31	1187112.00	Геодезический метод	0.10	-
6843	355618.00	1187114.74	Геодезический метод	0.10	-
6844	355617.98	1187114.38	Геодезический метод	0.10	-
6845	355612.16	1187114.51	Геодезический метод	0.10	-
6846	355612.15	1187113.99	Геодезический метод	0.10	-
6847	355609.18	1187114.05	Геодезический метод	0.10	-
6848	355609.84	1187112.54	Геодезический метод	0.10	-

2. Сведения о характерных точках границ объекта					
Обозначение характерных точек границ	Координаты, м		Метод определения координат характерной точки	Средняя квадратическая погрешность положения характерной точки (Mt), м	Описание обозначения точки на местности (при наличии)
	X	Y			
1	2	3	4	5	6
6849	355610.61	1187111.90	Геодезический метод	0.10	-
6850	355619.00	1187107.49	Геодезический метод	0.10	-
6851	355619.06	1187100.01	Геодезический метод	0.10	-
6852	355593.97	1187100.35	Геодезический метод	0.10	-
6853	355565.52	1187101.47	Геодезический метод	0.10	-
6854	355549.48	1187101.85	Геодезический метод	0.10	-
6855	355550.10	1187118.93	Геодезический метод	0.10	-
6856	355569.47	1187118.51	Геодезический метод	0.10	-
6857	355569.55	1187124.47	Геодезический метод	0.10	-
6858	355550.58	1187124.92	Геодезический метод	0.10	-
6859	355550.70	1187126.67	Геодезический метод	0.10	-
6860	355546.02	1187126.77	Геодезический метод	0.10	-
6861	355546.06	1187129.16	Геодезический метод	0.10	-
6862	355545.08	1187128.03	Геодезический метод	0.10	-
6863	355544.78	1187126.98	Геодезический метод	0.10	-
6864	355544.64	1187125.79	Геодезический метод	0.10	-
6865	355541.89	1187126.41	Геодезический метод	0.10	-
6866	355541.81	1187120.34	Геодезический метод	0.10	-
6867	355544.12	1187119.72	Геодезический метод	0.10	-
6868	355543.48	1187101.96	Геодезический метод	0.10	-
6869	355518.18	1187102.48	Геодезический метод	0.10	-
6870	355518.16	1187125.10	Геодезический метод	0.10	-
6871	355517.44	1187126.41	Геодезический метод	0.10	-
6872	355515.17	1187127.35	Геодезический метод	0.10	-
6873	355508.70	1187127.37	Геодезический метод	0.10	-

2. Сведения о характерных точках границ объекта					
Обозначение характерных точек границ	Координаты, м		Метод определения координат характерной точки	Средняя квадратическая погрешность положения характерной точки (Mt), м	Описание обозначения точки на местности (при наличии)
	X	Y			
1	2	3	4	5	6
6874	355508.66	1187122.68	Геодезический метод	0.10	-
6875	355508.20	1187122.68	Геодезический метод	0.10	-
6876	355508.19	1187121.53	Геодезический метод	0.10	-
6877	355512.25	1187121.38	Геодезический метод	0.10	-
6878	355512.18	1187102.64	Геодезический метод	0.10	-
6879	355489.32	1187103.08	Геодезический метод	0.10	-
6880	355489.93	1187120.99	Геодезический метод	0.10	-
6881	355488.85	1187121.01	Геодезический метод	0.10	-
6882	355488.88	1187123.07	Геодезический метод	0.10	-
6883	355488.48	1187123.07	Геодезический метод	0.10	-
6884	355488.64	1187130.27	Геодезический метод	0.10	-
6885	355486.28	1187130.22	Геодезический метод	0.10	-
6886	355484.99	1187129.48	Геодезический метод	0.10	-
6887	355484.22	1187128.20	Геодезический метод	0.10	-
6888	355483.32	1187103.20	Геодезический метод	0.10	-
6889	355455.46	1187103.80	Геодезический метод	0.10	-
6890	355455.58	1187112.39	Геодезический метод	0.10	-
6891	355457.87	1187141.63	Геодезический метод	0.10	-
6892	355451.98	1187141.58	Геодезический метод	0.10	-
6893	355451.03	1187130.44	Геодезический метод	0.10	-
6894	355452.81	1187130.36	Геодезический метод	0.10	-
6895	355452.70	1187122.61	Геодезический метод	0.10	-
6896	355450.37	1187122.68	Геодезический метод	0.10	-
6897	355450.30	1187118.82	Геодезический метод	0.10	-
6898	355449.27	1187118.83	Геодезический метод	0.10	-

2. Сведения о характерных точках границ объекта					
Обозначение характерных точек границ	Координаты, м		Метод определения координат характерной точки	Средняя квадратическая погрешность положения характерной точки (Mt), м	Описание обозначения точки на местности (при наличии)
	X	Y			
1	2	3	4	5	6
6899	355449.58	1187112.48	Геодезический метод	0.10	-
6900	355449.46	1187103.85	Геодезический метод	0.10	-
6901	355437.33	1187103.95	Геодезический метод	0.10	-
6902	355392.52	1187105.54	Геодезический метод	0.10	-
6903	355387.81	1187117.55	Геодезический метод	0.10	-
6904	355408.20	1187141.82	Геодезический метод	0.10	-
6905	355420.30	1187155.88	Геодезический метод	0.10	-
6906	355437.50	1187174.89	Геодезический метод	0.10	-
6907	355443.13	1187174.79	Геодезический метод	0.10	-
6908	355444.45	1187175.48	Геодезический метод	0.10	-
6909	355483.05	1187220.86	Геодезический метод	0.10	-
6910	355502.02	1187227.11	Геодезический метод	0.10	-
6911	355511.78	1187204.84	Геодезический метод	0.10	-
6912	355512.62	1187204.14	Геодезический метод	0.10	-
6913	355482.11	1187168.88	Геодезический метод	0.10	-
6914	355485.13	1187166.52	Геодезический метод	0.10	-
6915	355486.60	1187166.24	Геодезический метод	0.10	-
6916	355488.02	1187166.70	Геодезический метод	0.10	-
6917	355488.60	1187167.18	Геодезический метод	0.10	-
6918	355502.10	1187182.68	Геодезический метод	0.10	-
6919	355510.89	1187193.08	Геодезический метод	0.10	-
6920	355516.93	1187200.83	Геодезический метод	0.10	-
6921	355529.88	1187200.60	Геодезический метод	0.10	-
6922	355537.19	1187200.79	Геодезический метод	0.10	-
6923	355534.74	1187179.96	Геодезический метод	0.10	-

2. Сведения о характерных точках границ объекта					
Обозначение характерных точек границ	Координаты, м		Метод определения координат характерной точки	Средняя квадратическая погрешность положения характерной точки (Mt), м	Описание обозначения точки на местности (при наличии)
	X	Y			
1	2	3	4	5	6
6924	355534.74	1187176.91	Геодезический метод	0.10	-
6925	355580.53	1187176.12	Геодезический метод	0.10	-
6926	355580.64	1187179.70	Геодезический метод	0.10	-
6927	355580.03	1187181.07	Геодезический метод	0.10	-
6928	355578.84	1187181.97	Геодезический метод	0.10	-
6929	355577.87	1187182.20	Геодезический метод	0.10	-
6930	355558.75	1187182.66	Геодезический метод	0.10	-
6931	355541.11	1187182.80	Геодезический метод	0.10	-
6932	355543.24	1187200.79	Геодезический метод	0.10	-
6933	355563.10	1187200.19	Геодезический метод	0.10	-
6934	355577.34	1187200.05	Геодезический метод	0.10	-
6935	355578.66	1187200.74	Геодезический метод	0.10	-
6936	355579.49	1187201.98	Геодезический метод	0.10	-
6937	355580.51	1187205.90	Геодезический метод	0.10	-
6938	355517.47	1187206.82	Геодезический метод	0.10	-
6939	355515.15	1187212.10	Геодезический метод	0.10	-
6940	355517.75	1187211.83	Геодезический метод	0.10	-
6941	355519.40	1187211.93	Геодезический метод	0.10	-
6942	355519.49	1187220.74	Геодезический метод	0.10	-
6943	355515.77	1187220.74	Геодезический метод	0.10	-
6805	355514.89	1187227.15	Геодезический метод	0.10	-
6944	355093.91	1188063.57	Геодезический метод	0.10	-
6945	355155.45	1188062.38	Геодезический метод	0.10	-
6946	355220.54	1188060.80	Геодезический метод	0.10	-
6947	355244.40	1188060.37	Геодезический метод	0.10	-

2. Сведения о характерных точках границ объекта					
Обозначение характерных точек границ	Координаты, м		Метод определения координат характерной точки	Средняя квадратическая погрешность положения характерной точки (M _t), м	Описание обозначения точки на местности (при наличии)
	X	Y			
1	2	3	4	5	6
6948	355273.85	1188059.52	Геодезический метод	0.10	-
6949	355274.40	1188055.37	Геодезический метод	0.10	-
6950	355273.83	1188047.82	Геодезический метод	0.10	-
6951	355271.43	1188040.35	Геодезический метод	0.10	-
6952	355267.76	1188040.53	Геодезический метод	0.10	-
6953	355267.59	1188034.61	Геодезический метод	0.10	-
6954	355270.22	1188034.42	Геодезический метод	0.10	-
6955	355267.62	1188004.02	Геодезический метод	0.10	-
6956	355266.73	1188003.99	Геодезический метод	0.10	-
6957	355266.57	1187998.06	Геодезический метод	0.10	-
6958	355268.24	1187997.99	Геодезический метод	0.10	-
6959	355271.20	1187990.37	Геодезический метод	0.10	-
6960	355273.60	1187989.14	Геодезический метод	0.10	-
6961	355296.38	1187988.10	Геодезический метод	0.10	-
6962	355296.44	1187986.57	Геодезический метод	0.10	-
6963	355313.74	1187986.09	Геодезический метод	0.10	-
6964	355313.76	1187989.85	Геодезический метод	0.10	-
6965	355311.78	1187991.96	Геодезический метод	0.10	-
6966	355299.53	1187993.96	Геодезический метод	0.10	-
6967	355275.75	1187995.05	Геодезический метод	0.10	-
6968	355273.41	1188001.32	Геодезический метод	0.10	-
6969	355275.81	1188030.62	Геодезический метод	0.10	-
6970	355276.52	1188036.54	Геодезический метод	0.10	-
6971	355279.79	1188047.07	Геодезический метод	0.10	-
6972	355280.41	1188055.70	Геодезический метод	0.10	-

2. Сведения о характерных точках границ объекта					
Обозначение характерных точек границ	Координаты, м		Метод определения координат характерной точки	Средняя квадратическая погрешность положения характерной точки (Mt), м	Описание обозначения точки на местности (при наличии)
	X	Y			
1	2	3	4	5	6
6973	355279.93	1188059.34	Геодезический метод	0.10	-
6974	355330.01	1188057.88	Геодезический метод	0.10	-
6975	355330.24	1188008.55	Геодезический метод	0.10	-
6976	355332.30	1187959.93	Геодезический метод	0.10	-
6977	355331.02	1187958.96	Геодезический метод	0.10	-
6978	355243.53	1187955.33	Геодезический метод	0.10	-
6979	355166.53	1187953.10	Геодезический метод	0.10	-
6980	355085.37	1187949.73	Геодезический метод	0.10	-
6981	355044.64	1187951.72	Геодезический метод	0.10	-
6982	355069.66	1188007.59	Геодезический метод	0.10	-
6983	355087.76	1188049.62	Геодезический метод	0.10	-
6984	355088.93	1188050.38	Геодезический метод	0.10	-
6985	355089.59	1188051.51	Геодезический метод	0.10	-
6944	355093.91	1188063.57	Геодезический метод	0.10	-
6986	354835.26	1186703.80	Геодезический метод	0.10	-
6987	354838.09	1186703.36	Геодезический метод	0.10	-
6988	354831.86	1186677.52	Геодезический метод	0.10	-
6989	354827.07	1186638.10	Геодезический метод	0.10	-
6990	354827.62	1186636.71	Геодезический метод	0.10	-
6991	354828.77	1186635.76	Геодезический метод	0.10	-
6992	354829.49	1186635.53	Геодезический метод	0.10	-
6993	354865.49	1186629.54	Геодезический метод	0.10	-
6994	354866.23	1186629.68	Геодезический метод	0.10	-
6995	354871.86	1186631.76	Геодезический метод	0.10	-
6996	354884.26	1186629.52	Геодезический метод	0.10	-

2. Сведения о характерных точках границ объекта					
Обозначение характерных точек границ	Координаты, м		Метод определения координат характерной точки	Средняя квадратическая погрешность положения характерной точки (Mt), м	Описание обозначения точки на местности (при наличии)
	X	Y			
1	2	3	4	5	6
6997	354905.09	1186626.87	Геодезический метод	0.10	-
6998	354906.51	1186627.33	Геодезический метод	0.10	-
6999	354907.53	1186628.42	Геодезический метод	0.10	-
7000	354907.90	1186629.87	Геодезический метод	0.10	-
7001	354907.53	1186631.32	Геодезический метод	0.10	-
7002	354906.51	1186632.41	Геодезический метод	0.10	-
7003	354905.23	1186632.85	Геодезический метод	0.10	-
7004	354885.02	1186635.47	Геодезический метод	0.10	-
7005	354871.53	1186637.86	Геодезический метод	0.10	-
7006	354870.48	1186637.65	Геодезический метод	0.10	-
7007	354865.01	1186635.63	Геодезический метод	0.10	-
7008	354833.38	1186640.96	Геодезический метод	0.10	-
7009	354837.81	1186676.68	Геодезический метод	0.10	-
7010	354844.03	1186702.40	Геодезический метод	0.10	-
7011	354875.22	1186697.38	Геодезический метод	0.10	-
7012	354873.33	1186682.19	Геодезический метод	0.10	-
7013	354874.99	1186681.94	Геодезический метод	0.10	-
7014	354874.80	1186680.67	Геодезический метод	0.10	-
7015	354879.01	1186680.01	Геодезический метод	0.10	-
7016	354881.15	1186696.44	Геодезический метод	0.10	-
7017	354916.37	1186690.85	Геодезический метод	0.10	-
7018	354915.77	1186687.97	Геодезический метод	0.10	-
7019	354915.05	1186686.79	Геодезический метод	0.10	-
7020	354917.95	1186686.32	Геодезический метод	0.10	-
7021	354917.40	1186682.94	Геодезический метод	0.10	-

2. Сведения о характерных точках границ объекта					
Обозначение характерных точек границ	Координаты, м		Метод определения координат характерной точки	Средняя квадратическая погрешность положения характерной точки (Mt), м	Описание обозначения точки на местности (при наличии)
	X	Y			
1	2	3	4	5	6
7022	354918.31	1186682.85	Геодезический метод	0.10	-
7023	354920.13	1186683.62	Геодезический метод	0.10	-
7024	354921.48	1186685.69	Геодезический метод	0.10	-
7025	354922.30	1186689.91	Геодезический метод	0.10	-
7026	354924.82	1186689.51	Геодезический метод	0.10	-
7027	354923.82	1186681.77	Геодезический метод	0.10	-
7028	354928.02	1186681.23	Геодезический метод	0.10	-
7029	354928.56	1186684.64	Геодезический метод	0.10	-
7030	354930.91	1186684.27	Геодезический метод	0.10	-
7031	354930.25	1186685.10	Геодезический метод	0.10	-
7032	354930.75	1186688.56	Геодезический метод	0.10	-
7033	354964.05	1186683.22	Геодезический метод	0.10	-
7034	354962.47	1186679.24	Геодезический метод	0.10	-
7035	354968.48	1186678.33	Геодезический метод	0.10	-
7036	354970.15	1186682.25	Геодезический метод	0.10	-
7037	354973.88	1186681.65	Геодезический метод	0.10	-
7038	354970.92	1186665.26	Геодезический метод	0.10	-
7039	354915.51	1186480.36	Геодезический метод	0.10	-
7040	354860.67	1186484.15	Геодезический метод	0.10	-
7041	354803.33	1186489.16	Геодезический метод	0.10	-
7042	354815.70	1186569.42	Геодезический метод	0.10	-
6986	354835.26	1186703.80	Геодезический метод	0.10	-
7043	355099.67	1187175.20	Геодезический метод	0.10	-
7044	355121.23	1187152.49	Геодезический метод	0.10	-
7045	355106.11	1187148.73	Геодезический метод	0.10	-

2. Сведения о характерных точках границ объекта					
Обозначение характерных точек границ	Координаты, м		Метод определения координат характерной точки	Средняя квадратическая погрешность положения характерной точки (M _t), м	Описание обозначения точки на местности (при наличии)
	X	Y			
1	2	3	4	5	6
7046	355102.65	1187152.16	Геодезический метод	0.10	-
7047	355099.08	1187147.33	Геодезический метод	0.10	-
7048	355101.30	1187145.05	Геодезический метод	0.10	-
7049	355095.53	1187136.50	Геодезический метод	0.10	-
7050	355093.22	1187139.41	Геодезический метод	0.10	-
7051	355089.57	1187134.49	Геодезический метод	0.10	-
7052	355091.98	1187131.20	Геодезический метод	0.10	-
7053	355086.28	1187122.48	Геодезический метод	0.10	-
7054	355080.95	1187122.84	Геодезический метод	0.10	-
7055	355077.16	1187117.72	Геодезический метод	0.10	-
7056	355078.57	1187117.08	Геодезический метод	0.10	-
7057	355088.25	1187116.38	Геодезический метод	0.10	-
7058	355089.63	1187116.96	Геодезический метод	0.10	-
7059	355090.35	1187117.76	Геодезический метод	0.10	-
7060	355098.16	1187129.68	Геодезический метод	0.10	-
7061	355107.00	1187142.77	Геодезический метод	0.10	-
7062	355125.89	1187147.47	Геодезический метод	0.10	-
7063	355141.64	1187129.37	Геодезический метод	0.10	-
7064	355150.32	1187119.65	Геодезический метод	0.10	-
7065	355138.96	1187109.32	Геодезический метод	0.10	-
7066	355143.04	1187105.12	Геодезический метод	0.10	-
7067	355154.31	1187115.16	Геодезический метод	0.10	-
7068	355165.93	1187101.98	Геодезический метод	0.10	-
7069	355183.13	1187083.60	Геодезический метод	0.10	-
7070	355190.18	1187075.61	Геодезический метод	0.10	-

2. Сведения о характерных точках границ объекта

Обозначение характерных точек границ	Координаты, м		Метод определения координат характерной точки	Средняя квадратическая погрешность положения характерной точки (Mt), м	Описание обозначения точки на местности (при наличии)
	X	Y			
1	2	3	4	5	6
7071	355182.52	1187068.74	Геодезический метод	0.10	-
7072	355168.49	1187059.96	Геодезический метод	0.10	-
7073	355160.57	1187069.18	Геодезический метод	0.10	-
7074	355151.10	1187079.06	Геодезический метод	0.10	-
7075	355149.68	1187079.52	Геодезический метод	0.10	-
7076	355148.21	1187079.24	Геодезический метод	0.10	-
7077	355144.65	1187076.46	Геодезический метод	0.10	-
7078	355145.86	1187075.14	Геодезический метод	0.10	-
7079	355146.74	1187075.93	Геодезический метод	0.10	-
7080	355147.09	1187075.54	Геодезический метод	0.10	-
7081	355146.21	1187074.75	Геодезический метод	0.10	-
7082	355148.64	1187072.03	Геодезический метод	0.10	-
7083	355149.20	1187072.47	Геодезический метод	0.10	-
7084	355150.50	1187071.09	Геодезический метод	0.10	-
7085	355150.81	1187071.38	Геодезический метод	0.10	-
7086	355151.11	1187071.05	Геодезический метод	0.10	-
7087	355150.80	1187070.77	Геодезический метод	0.10	-
7088	355152.62	1187068.85	Геодезический метод	0.10	-
7089	355152.87	1187069.07	Геодезический метод	0.10	-
7090	355153.16	1187068.76	Геодезический метод	0.10	-
7091	355152.91	1187068.54	Геодезический метод	0.10	-
7092	355154.14	1187067.25	Геодезический метод	0.10	-
7093	355153.51	1187066.59	Геодезический метод	0.10	-
7094	355155.97	1187063.85	Геодезический метод	0.10	-
7095	355156.85	1187064.64	Геодезический метод	0.10	-

2. Сведения о характерных точках границ объекта					
Обозначение характерных точек границ	Координаты, м		Метод определения координат характерной точки	Средняя квадратическая погрешность положения характерной точки (Mt), м	Описание обозначения точки на местности (при наличии)
	X	Y			
1	2	3	4	5	6
7096	355157.19	1187064.26	Геодезический метод	0.10	-
7097	355156.30	1187063.47	Геодезический метод	0.10	-
7098	355157.42	1187062.23	Геодезический метод	0.10	-
7099	355158.16	1187062.79	Геодезический метод	0.10	-
7100	355163.67	1187056.36	Геодезический метод	0.10	-
7101	355163.15	1187055.83	Геодезический метод	0.10	-
7102	355163.95	1187054.93	Геодезический метод	0.10	-
7103	355164.82	1187055.72	Геодезический метод	0.10	-
7104	355165.09	1187055.41	Геодезический метод	0.10	-
7105	355164.22	1187054.63	Геодезический метод	0.10	-
7106	355167.07	1187051.45	Геодезический метод	0.10	-
7107	355167.67	1187051.88	Геодезический метод	0.10	-
7108	355168.60	1187050.88	Геодезический метод	0.10	-
7109	355168.91	1187051.16	Геодезический метод	0.10	-
7110	355169.17	1187050.88	Геодезический метод	0.10	-
7111	355168.86	1187050.60	Геодезический метод	0.10	-
7112	355170.69	1187048.63	Геодезический метод	0.10	-
7113	355170.96	1187048.88	Геодезический метод	0.10	-
7114	355171.24	1187048.57	Геодезический метод	0.10	-
7115	355170.97	1187048.33	Геодезический метод	0.10	-
7116	355172.04	1187047.18	Геодезический метод	0.10	-
7117	355171.53	1187046.46	Геодезический метод	0.10	-
7118	355174.12	1187043.57	Геодезический метод	0.10	-
7119	355175.00	1187044.36	Геодезический метод	0.10	-
7120	355175.27	1187044.06	Геодезический метод	0.10	-

2. Сведения о характерных точках границ объекта					
Обозначение характерных точек границ	Координаты, м		Метод определения координат характерной точки	Средняя квадратическая погрешность положения характерной точки (Mt), м	Описание обозначения точки на местности (при наличии)
	X	Y			
1	2	3	4	5	6
7121	355174.39	1187043.27	Геодезический метод	0.10	-
7122	355175.49	1187042.04	Геодезический метод	0.10	-
7123	355178.75	1187046.10	Геодезический метод	0.10	-
7124	355179.00	1187047.57	Геодезический метод	0.10	-
7125	355178.51	1187048.98	Геодезический метод	0.10	-
7126	355172.56	1187055.43	Геодезический метод	0.10	-
7127	355186.39	1187064.15	Геодезический метод	0.10	-
7128	355194.15	1187071.12	Геодезический метод	0.10	-
7129	355208.32	1187055.10	Геодезический метод	0.10	-
7130	355211.53	1187051.70	Геодезический метод	0.10	-
7131	355227.52	1187033.69	Геодезический метод	0.10	-
7132	355243.12	1187015.47	Геодезический метод	0.10	-
7133	355238.77	1187011.51	Геодезический метод	0.10	-
7134	355228.32	1187017.80	Геодезический метод	0.10	-
7135	355226.83	1187017.89	Геодезический метод	0.10	-
7136	355225.89	1187017.54	Геодезический метод	0.10	-
7137	355223.24	1187015.71	Геодезический метод	0.10	-
7138	355227.15	1187011.25	Геодезический метод	0.10	-
7139	355227.44	1187011.40	Геодезический метод	0.10	-
7140	355230.54	1187009.51	Геодезический метод	0.10	-
7141	355232.07	1187009.69	Геодезический метод	0.10	-
7142	355232.23	1187008.47	Геодезический метод	0.10	-
7143	355235.61	1187006.41	Геодезический метод	0.10	-
7144	355235.17	1187004.90	Геодезический метод	0.10	-
7145	355223.99	1186994.00	Геодезический метод	0.10	-

2. Сведения о характерных точках границ объекта					
Обозначение характерных точек границ	Координаты, м		Метод определения координат характерной точки	Средняя квадратическая погрешность положения характерной точки (Mt), м	Описание обозначения точки на местности (при наличии)
	X	Y			
1	2	3	4	5	6
7146	355222.58	1186994.75	Геодезический метод	0.10	-
7147	355221.31	1186993.63	Геодезический метод	0.10	-
7148	355222.35	1186992.38	Геодезический метод	0.10	-
7149	355219.59	1186989.98	Геодезический метод	0.10	-
7150	355222.53	1186987.25	Геодезический метод	0.10	-
7151	355223.97	1186986.85	Геодезический метод	0.10	-
7152	355225.42	1186987.19	Геодезический метод	0.10	-
7153	355226.04	1186987.62	Геодезический метод	0.10	-
7154	355240.33	1187001.64	Геодезический метод	0.10	-
7155	355240.74	1187002.57	Геодезический метод	0.10	-
7156	355241.78	1187006.13	Геодезический метод	0.10	-
7157	355247.11	1187010.99	Геодезический метод	0.10	-
7158	355268.45	1186988.00	Геодезический метод	0.10	-
7159	355261.00	1186975.39	Геодезический метод	0.10	-
7160	355240.23	1186950.62	Геодезический метод	0.10	-
7161	355228.49	1186961.63	Геодезический метод	0.10	-
7162	355228.63	1186961.89	Геодезический метод	0.10	-
7163	355224.16	1186965.74	Геодезический метод	0.10	-
7164	355221.84	1186962.57	Геодезический метод	0.10	-
7165	355221.53	1186961.10	Геодезический метод	0.10	-
7166	355221.96	1186959.67	Геодезический метод	0.10	-
7167	355223.39	1186958.18	Геодезический метод	0.10	-
7168	355222.03	1186958.01	Геодезический метод	0.10	-
7169	355220.81	1186957.16	Геодезический метод	0.10	-
7170	355219.53	1186955.57	Геодезический метод	0.10	-

2. Сведения о характерных точках границ объекта

Обозначение характерных точек границ	Координаты, м		Метод определения координат характерной точки	Средняя квадратическая погрешность положения характерной точки (Mt), м	Описание обозначения точки на местности (при наличии)
	X	Y			
1	2	3	4	5	6
7171	355226.39	1186949.78	Геодезический метод	0.10	-
7172	355225.78	1186949.06	Геодезический метод	0.10	-
7173	355233.53	1186942.58	Геодезический метод	0.10	-
7174	355209.75	1186914.91	Геодезический метод	0.10	-
7175	355205.65	1186917.71	Геодезический метод	0.10	-
7176	355202.02	1186913.35	Геодезический метод	0.10	-
7177	355205.86	1186910.30	Геодезический метод	0.10	-
7178	355192.37	1186894.10	Геодезический метод	0.10	-
7179	355181.52	1186891.64	Геодезический метод	0.10	-
7180	355169.79	1186910.16	Геодезический метод	0.10	-
7181	355154.64	1186933.54	Геодезический метод	0.10	-
7182	355147.79	1186944.72	Геодезический метод	0.10	-
7183	355130.64	1186970.71	Геодезический метод	0.10	-
7184	355144.58	1186979.32	Геодезический метод	0.10	-
7185	355142.52	1186982.46	Геодезический метод	0.10	-
7186	355144.82	1186983.99	Геодезический метод	0.10	-
7187	355144.09	1186984.54	Геодезический метод	0.10	-
7188	355142.62	1186984.76	Геодезический метод	0.10	-
7189	355141.43	1186984.37	Геодезический метод	0.10	-
7190	355127.38	1186975.75	Геодезический метод	0.10	-
7191	355111.91	1186999.37	Геодезический метод	0.10	-
7192	355134.11	1187013.48	Геодезический метод	0.10	-
7193	355134.83	1187014.79	Геодезический метод	0.10	-
7194	355134.83	1187016.29	Геодезический метод	0.10	-
7195	355134.42	1187017.20	Геодезический метод	0.10	-

2. Сведения о характерных точках границ объекта					
Обозначение характерных точек границ	Координаты, м		Метод определения координат характерной точки	Средняя квадратическая погрешность положения характерной точки (Mt), м	Описание обозначения точки на местности (при наличии)
	X	Y			
1	2	3	4	5	6
7196	355132.88	1187019.49	Геодезический метод	0.10	-
7197	355132.58	1187019.30	Геодезический метод	0.10	-
7198	355132.23	1187019.85	Геодезический метод	0.10	-
7199	355127.62	1187016.79	Геодезический метод	0.10	-
7200	355127.77	1187016.47	Геодезический метод	0.10	-
7201	355108.64	1187004.40	Геодезический метод	0.10	-
7202	355096.59	1187023.10	Геодезический метод	0.10	-
7203	355116.72	1187035.34	Геодезический метод	0.10	-
7204	355117.55	1187036.58	Геодезический метод	0.10	-
7205	355117.67	1187038.07	Геодезический метод	0.10	-
7206	355117.17	1187039.29	Геодезический метод	0.10	-
7207	355115.18	1187042.15	Геодезический метод	0.10	-
7208	355111.09	1187039.43	Геодезический метод	0.10	-
7209	355110.16	1187040.94	Геодезический метод	0.10	-
7210	355109.87	1187040.75	Геодезический метод	0.10	-
7211	355109.83	1187039.86	Геодезический метод	0.10	-
7212	355110.48	1187038.51	Геодезический метод	0.10	-
7213	355093.33	1187028.15	Геодезический метод	0.10	-
7214	355064.17	1187073.57	Геодезический метод	0.10	-
7215	355074.84	1187079.28	Геодезический метод	0.10	-
7216	355079.13	1187082.15	Геодезический метод	0.10	-
7217	355078.03	1187084.14	Геодезический метод	0.10	-
7218	355076.40	1187084.32	Геодезический метод	0.10	-
7219	355075.13	1187086.25	Геодезический метод	0.10	-
7220	355071.64	1187084.35	Геодезический метод	0.10	-

2. Сведения о характерных точках границ объекта					
Обозначение характерных точек границ	Координаты, м		Метод определения координат характерной точки	Средняя квадратическая погрешность положения характерной точки (Mt), м	Описание обозначения точки на местности (при наличии)
	X	Y			
1	2	3	4	5	6
7221	355060.86	1187078.61	Геодезический метод	0.10	-
7222	355046.31	1187100.02	Геодезический метод	0.10	-
7223	355044.99	1187100.71	Геодезический метод	0.10	-
7224	355041.05	1187100.62	Геодезический метод	0.10	-
7225	355067.47	1187134.00	Геодезический метод	0.10	-
7226	355088.29	1187173.81	Геодезический метод	0.10	-
7043	355099.67	1187175.20	Геодезический метод	0.10	-
7227	354833.80	1188056.12	Геодезический метод	0.10	-
7228	354874.17	1188025.61	Геодезический метод	0.10	-
7229	354873.65	1188022.35	Геодезический метод	0.10	-
7230	354868.59	1188004.27	Геодезический метод	0.10	-
7231	354857.81	1187983.64	Геодезический метод	0.10	-
7232	354863.08	1187980.74	Геодезический метод	0.10	-
7233	354874.30	1188002.41	Геодезический метод	0.10	-
7234	354879.60	1188021.52	Геодезический метод	0.10	-
7235	354927.87	1187985.12	Геодезический метод	0.10	-
7236	354982.03	1187965.36	Геодезический метод	0.10	-
7237	355035.97	1187946.21	Геодезический метод	0.10	-
7238	355056.49	1187941.17	Геодезический метод	0.10	-
7239	355051.72	1187933.38	Геодезический метод	0.10	-
7240	355051.65	1187931.89	Геодезический метод	0.10	-
7241	355052.32	1187930.55	Геодезический метод	0.10	-
7242	355053.54	1187929.70	Геодезический метод	0.10	-
7243	355055.03	1187929.54	Геодезический метод	0.10	-
7244	355056.41	1187930.12	Геодезический метод	0.10	-

2. Сведения о характерных точках границ объекта

Обозначение характерных точек границ	Координаты, м		Метод определения координат характерной точки	Средняя квадратическая погрешность положения характерной точки (Mt), м	Описание обозначения точки на местности (при наличии)
	X	Y			
1	2	3	4	5	6
7245	355057.09	1187930.85	Геодезический метод	0.10	-
7246	355062.94	1187940.15	Геодезический метод	0.10	-
7247	355128.52	1187942.84	Геодезический метод	0.10	-
7248	355130.77	1187940.44	Геодезический метод	0.10	-
7249	355130.88	1187937.77	Геодезический метод	0.10	-
7250	355120.10	1187937.85	Геодезический метод	0.10	-
7251	355094.83	1187937.31	Геодезический метод	0.10	-
7252	355082.53	1187936.79	Геодезический метод	0.10	-
7253	355080.55	1187935.01	Геодезический метод	0.10	-
7254	355079.90	1187932.06	Геодезический метод	0.10	-
7255	355083.70	1187932.67	Геодезический метод	0.10	-
7256	355136.90	1187931.21	Геодезический метод	0.10	-
7257	355137.00	1187934.75	Геодезический метод	0.10	-
7258	355136.35	1187943.13	Геодезический метод	0.10	-
7259	355199.85	1187945.50	Геодезический метод	0.10	-
7260	355269.94	1187948.58	Геодезический метод	0.10	-
7261	355326.63	1187950.86	Геодезический метод	0.10	-
7262	355329.61	1187908.73	Геодезический метод	0.10	-
7263	355330.25	1187897.14	Геодезический метод	0.10	-
7264	355320.50	1187897.15	Геодезический метод	0.10	-
7265	355309.66	1187896.29	Геодезический метод	0.10	-
7266	355283.63	1187896.30	Геодезический метод	0.10	-
7267	355284.19	1187909.92	Геодезический метод	0.10	-
7268	355289.30	1187913.02	Геодезический метод	0.10	-
7269	355290.13	1187914.26	Геодезический метод	0.10	-

2. Сведения о характерных точках границ объекта					
Обозначение характерных точек границ	Координаты, м		Метод определения координат характерной точки	Средняя квадратическая погрешность положения характерной точки (Mt), м	Описание обозначения точки на местности (при наличии)
	X	Y			
1	2	3	4	5	6
7270	355290.29	1187915.31	Геодезический метод	0.10	-
7271	355290.25	1187919.42	Геодезический метод	0.10	-
7272	355284.33	1187919.57	Геодезический метод	0.10	-
7273	355284.31	1187916.97	Геодезический метод	0.10	-
7274	355280.44	1187914.67	Геодезический метод	0.10	-
7275	355278.30	1187914.60	Геодезический метод	0.10	-
7276	355277.72	1187898.64	Геодезический метод	0.10	-
7277	355259.11	1187898.98	Геодезический метод	0.10	-
7278	355258.62	1187909.20	Геодезический метод	0.10	-
7279	355258.92	1187924.69	Геодезический метод	0.10	-
7280	355263.72	1187929.14	Геодезический метод	0.10	-
7281	355264.69	1187928.11	Геодезический метод	0.10	-
7282	355266.01	1187928.94	Геодезический метод	0.10	-
7283	355268.29	1187930.77	Геодезический метод	0.10	-
7284	355269.25	1187931.93	Геодезический метод	0.10	-
7285	355268.20	1187933.13	Геодезический метод	0.10	-
7286	355274.07	1187938.08	Геодезический метод	0.10	-
7287	355274.07	1187938.27	Геодезический метод	0.10	-
7288	355289.28	1187939.38	Геодезический метод	0.10	-
7289	355289.28	1187937.90	Геодезический метод	0.10	-
7290	355295.22	1187937.76	Геодезический метод	0.10	-
7291	355295.35	1187943.09	Геодезический метод	0.10	-
7292	355294.74	1187944.46	Геодезический метод	0.10	-
7293	355293.55	1187945.36	Геодезический метод	0.10	-
7294	355292.33	1187945.59	Геодезический метод	0.10	-

2. Сведения о характерных точках границ объекта					
Обозначение характерных точек границ	Координаты, м		Метод определения координат характерной точки	Средняя квадратическая погрешность положения характерной точки (Mt), м	Описание обозначения точки на местности (при наличии)
	X	Y			
1	2	3	4	5	6
7295	355272.35	1187944.20	Геодезический метод	0.10	-
7296	355271.17	1187943.56	Геодезический метод	0.10	-
7297	355261.82	1187935.56	Геодезический метод	0.10	-
7298	355253.52	1187927.79	Геодезический метод	0.10	-
7299	355252.97	1187926.40	Геодезический метод	0.10	-
7300	355252.63	1187908.95	Геодезический метод	0.10	-
7301	355253.18	1187897.32	Геодезический метод	0.10	-
7302	355251.98	1187896.33	Геодезический метод	0.10	-
7303	355237.11	1187896.70	Геодезический метод	0.10	-
7304	355185.94	1187896.46	Геодезический метод	0.10	-
7305	355188.42	1187908.68	Геодезический метод	0.10	-
7306	355190.23	1187908.52	Геодезический метод	0.10	-
7307	355191.61	1187909.10	Геодезический метод	0.10	-
7308	355191.92	1187909.82	Геодезический метод	0.10	-
7309	355189.82	1187909.85	Геодезический метод	0.10	-
7310	355189.84	1187911.90	Геодезический метод	0.10	-
7311	355190.79	1187912.66	Геодезический метод	0.10	-
7312	355190.82	1187914.26	Геодезический метод	0.10	-
7313	355185.74	1187915.10	Геодезический метод	0.10	-
7314	355184.34	1187914.58	Геодезический метод	0.10	-
7315	355183.36	1187913.45	Геодезический метод	0.10	-
7316	355179.82	1187896.46	Геодезический метод	0.10	-
7317	355116.92	1187897.07	Геодезический метод	0.10	-
7318	355031.97	1187899.36	Геодезический метод	0.10	-
7319	354969.95	1187912.07	Геодезический метод	0.10	-

2. Сведения о характерных точках границ объекта					
Обозначение характерных точек границ	Координаты, м		Метод определения координат характерной точки	Средняя квадратическая погрешность положения характерной точки (Mt), м	Описание обозначения точки на местности (при наличии)
	X	Y			
1	2	3	4	5	6
7320	354909.59	1187929.32	Геодезический метод	0.10	-
7321	354860.19	1187943.20	Геодезический метод	0.10	-
7322	354870.63	1187962.36	Геодезический метод	0.10	-
7323	354870.63	1187963.86	Геодезический метод	0.10	-
7324	354869.91	1187965.17	Геодезический метод	0.10	-
7325	354869.05	1187965.80	Геодезический метод	0.10	-
7326	354839.90	1187981.25	Геодезический метод	0.10	-
7327	354838.40	1187981.22	Геодезический метод	0.10	-
7328	354837.11	1187980.48	Геодезический метод	0.10	-
7329	354836.41	1187979.41	Геодезический метод	0.10	-
7330	354826.84	1187956.88	Геодезический метод	0.10	-
7331	354826.18	1187955.95	Геодезический метод	0.10	-
7332	354828.32	1187965.67	Геодезический метод	0.10	-
7333	354840.00	1188031.47	Геодезический метод	0.10	-
7334	354840.10	1188033.01	Геодезический метод	0.10	-
7335	354839.56	1188034.92	Геодезический метод	0.10	-
7336	354825.72	1188052.92	Геодезический метод	0.10	-
7337	354825.26	1188053.49	Геодезический метод	0.10	-
7227	354833.80	1188056.12	Геодезический метод	0.10	-
7338	354787.46	1187958.00	Геодезический метод	0.10	-
7339	354814.30	1187950.21	Геодезический метод	0.10	-
7340	354814.61	1187948.78	Геодезический метод	0.10	-
7341	354814.98	1187947.09	Геодезический метод	0.10	-
7342	354815.56	1187946.28	Геодезический метод	0.10	-
7343	354785.29	1187767.52	Геодезический метод	0.10	-

2. Сведения о характерных точках границ объекта

Обозначение характерных точек границ	Координаты, м		Метод определения координат характерной точки	Средняя квадратическая погрешность положения характерной точки (Mt), м	Описание обозначения точки на местности (при наличии)
	X	Y			
1	2	3	4	5	6
7344	354751.02	1187559.80	Геодезический метод	0.10	-
7345	354790.58	1187425.95	Геодезический метод	0.10	-
7346	354829.10	1187200.07	Геодезический метод	0.10	-
7347	354845.65	1187130.64	Геодезический метод	0.10	-
7348	354860.87	1187098.58	Геодезический метод	0.10	-
7349	354874.96	1187073.79	Геодезический метод	0.10	-
7350	354929.83	1187016.44	Геодезический метод	0.10	-
7351	354944.58	1187009.69	Геодезический метод	0.10	-
7352	354870.15	1186990.09	Геодезический метод	0.10	-
7353	354869.00	1186989.14	Геодезический метод	0.10	-
7354	354868.45	1186987.75	Геодезический метод	0.10	-
7355	354867.68	1186982.07	Геодезический метод	0.10	-
7356	354850.66	1187061.15	Геодезический метод	0.10	-
7357	354837.78	1187128.13	Геодезический метод	0.10	-
7358	354824.22	1187178.07	Геодезический метод	0.10	-
7359	354807.52	1187259.59	Геодезический метод	0.10	-
7360	354786.79	1187359.22	Геодезический метод	0.10	-
7361	354780.07	1187428.70	Геодезический метод	0.10	-
7362	354749.49	1187537.71	Геодезический метод	0.10	-
7363	354718.46	1187646.94	Геодезический метод	0.10	-
7364	354731.51	1187743.03	Геодезический метод	0.10	-
7365	354781.54	1187937.36	Геодезический метод	0.10	-
7338	354787.46	1187958.00	Геодезический метод	0.10	-
7366	355110.75	1188129.08	Геодезический метод	0.10	-
7367	355165.69	1188127.40	Геодезический метод	0.10	-

2. Сведения о характерных точках границ объекта					
Обозначение характерных точек границ	Координаты, м		Метод определения координат характерной точки	Средняя квадратическая погрешность положения характерной точки (Mt), м	Описание обозначения точки на местности (при наличии)
	X	Y			
1	2	3	4	5	6
7368	355168.07	1188127.34	Геодезический метод	0.10	-
7369	355173.21	1188127.36	Геодезический метод	0.10	-
7370	355176.20	1188127.27	Геодезический метод	0.10	-
7371	355181.66	1188126.95	Геодезический метод	0.10	-
7372	355181.66	1188126.72	Геодезический метод	0.10	-
7373	355184.01	1188126.67	Геодезический метод	0.10	-
7374	355184.02	1188126.95	Геодезический метод	0.10	-
7375	355232.34	1188125.76	Геодезический метод	0.10	-
7376	355288.89	1188124.48	Геодезический метод	0.10	-
7377	355288.05	1188108.86	Геодезический метод	0.10	-
7378	355288.60	1188107.47	Геодезический метод	0.10	-
7379	355289.75	1188106.52	Геодезический метод	0.10	-
7380	355298.62	1188104.12	Геодезический метод	0.10	-
7381	355319.70	1188101.50	Геодезический метод	0.10	-
7382	355340.67	1188102.20	Геодезический метод	0.10	-
7383	355341.99	1188102.89	Геодезический метод	0.10	-
7384	355342.82	1188104.13	Геодезический метод	0.10	-
7385	355344.47	1188110.37	Геодезический метод	0.10	-
7386	355338.39	1188110.54	Геодезический метод	0.10	-
7387	355337.69	1188108.05	Геодезический метод	0.10	-
7388	355322.84	1188107.59	Геодезический метод	0.10	-
7389	355323.11	1188110.96	Геодезический метод	0.10	-
7390	355317.19	1188111.13	Геодезический метод	0.10	-
7391	355316.83	1188107.85	Геодезический метод	0.10	-
7392	355301.93	1188109.75	Геодезический метод	0.10	-

2. Сведения о характерных точках границ объекта					
Обозначение характерных точек границ	Координаты, м		Метод определения координат характерной точки	Средняя квадратическая погрешность положения характерной точки (M _t), м	Описание обозначения точки на местности (при наличии)
	X	Y			
1	2	3	4	5	6
7393	355301.86	1188111.55	Геодезический метод	0.10	-
7394	355293.99	1188111.77	Геодезический метод	0.10	-
7395	355294.34	1188124.34	Геодезический метод	0.10	-
7396	355347.83	1188123.14	Геодезический метод	0.10	-
7397	355347.82	1188122.58	Геодезический метод	0.10	-
7398	355354.90	1188122.38	Геодезический метод	0.10	-
7399	355352.50	1188117.88	Геодезический метод	0.10	-
7400	355392.73	1188116.77	Геодезический метод	0.10	-
7401	355392.61	1188121.51	Геодезический метод	0.10	-
7402	355419.81	1188120.84	Геодезический метод	0.10	-
7403	355451.80	1188119.22	Геодезический метод	0.10	-
7404	355479.30	1188118.20	Геодезический метод	0.10	-
7405	355508.00	1188108.23	Геодезический метод	0.10	-
7406	355518.18	1188107.56	Геодезический метод	0.10	-
7407	355561.49	1188106.27	Геодезический метод	0.10	-
7408	355561.98	1188105.60	Геодезический метод	0.10	-
7409	355553.52	1188051.40	Геодезический метод	0.10	-
7410	355544.58	1188056.43	Геодезический метод	0.10	-
7411	355543.84	1188056.57	Геодезический метод	0.10	-
7412	355471.48	1188058.96	Геодезический метод	0.10	-
7413	355405.24	1188061.39	Геодезический метод	0.10	-
7414	355404.21	1188089.40	Геодезический метод	0.10	-
7415	355442.58	1188088.14	Геодезический метод	0.10	-
7416	355443.96	1188088.72	Геодезический метод	0.10	-
7417	355444.88	1188089.89	Геодезический метод	0.10	-

2. Сведения о характерных точках границ объекта					
Обозначение характерных точек границ	Координаты, м		Метод определения координат характерной точки	Средняя квадратическая погрешность положения характерной точки (Mt), м	Описание обозначения точки на местности (при наличии)
	X	Y			
1	2	3	4	5	6
7418	355445.14	1188091.19	Геодезический метод	0.10	-
7419	355445.02	1188097.56	Геодезический метод	0.10	-
7420	355439.11	1188097.76	Геодезический метод	0.10	-
7421	355439.12	1188094.21	Геодезический метод	0.10	-
7422	355426.65	1188094.64	Геодезический метод	0.10	-
7423	355426.74	1188098.18	Геодезический метод	0.10	-
7424	355420.80	1188098.38	Геодезический метод	0.10	-
7425	355420.65	1188094.85	Геодезический метод	0.10	-
7426	355400.79	1188095.46	Геодезический метод	0.10	-
7427	355399.39	1188094.94	Геодезический метод	0.10	-
7428	355398.10	1188092.34	Геодезический метод	0.10	-
7429	355399.22	1188061.59	Геодезический метод	0.10	-
7430	355333.03	1188063.79	Геодезический метод	0.10	-
7431	355247.81	1188066.27	Геодезический метод	0.10	-
7432	355248.28	1188070.34	Геодезический метод	0.10	-
7433	355242.31	1188070.49	Геодезический метод	0.10	-
7434	355241.77	1188066.42	Геодезический метод	0.10	-
7435	355220.49	1188066.80	Геодезический метод	0.10	-
7436	355155.38	1188068.38	Геодезический метод	0.10	-
7437	355095.98	1188069.53	Геодезический метод	0.10	-
7438	355107.41	1188102.92	Геодезический метод	0.10	-
7439	355119.34	1188105.20	Геодезический метод	0.10	-
7440	355119.80	1188111.17	Геодезический метод	0.10	-
7441	355108.56	1188109.24	Геодезический метод	0.10	-
7366	355110.75	1188129.08	Геодезический метод	0.10	-

2. Сведения о характерных точках границ объекта					
Обозначение характерных точек границ	Координаты, м		Метод определения координат характерной точки	Средняя квадратическая погрешность положения характерной точки (Mt), м	Описание обозначения точки на местности (при наличии)
	X	Y			
1	2	3	4	5	6
7442	356089.10	1187926.16	Геодезический метод	0.10	-
7443	356098.44	1187925.68	Геодезический метод	0.10	-
7444	356209.51	1187916.77	Геодезический метод	0.10	-
7445	356236.64	1187841.79	Геодезический метод	0.10	-
7446	356222.85	1187834.42	Геодезический метод	0.10	-
7447	356224.92	1187828.87	Геодезический метод	0.10	-
7448	356238.75	1187836.12	Геодезический метод	0.10	-
7449	356271.21	1187749.66	Геодезический метод	0.10	-
7450	356164.93	1187753.92	Геодезический метод	0.10	-
7451	356165.14	1187760.83	Геодезический метод	0.10	-
7452	356159.20	1187761.05	Геодезический метод	0.10	-
7453	356158.93	1187754.17	Геодезический метод	0.10	-
7454	356083.30	1187757.07	Геодезический метод	0.10	-
7455	356085.23	1187787.86	Геодезический метод	0.10	-
7456	356087.56	1187827.94	Геодезический метод	0.10	-
7457	356095.49	1187827.49	Геодезический метод	0.10	-
7458	356096.36	1187827.86	Геодезический метод	0.10	-
7459	356096.40	1187828.30	Геодезический метод	0.10	-
7460	356094.90	1187828.45	Геодезический метод	0.10	-
7461	356095.13	1187830.80	Геодезический метод	0.10	-
7462	356096.65	1187830.67	Геодезический метод	0.10	-
7463	356096.84	1187832.69	Геодезический метод	0.10	-
7464	356095.33	1187832.83	Геодезический метод	0.10	-
7465	356095.39	1187833.40	Геодезический метод	0.10	-
7466	356087.86	1187833.93	Геодезический метод	0.10	-

2. Сведения о характерных точках границ объекта					
Обозначение характерных точек границ	Координаты, м		Метод определения координат характерной точки	Средняя квадратическая погрешность положения характерной точки (Mt), м	Описание обозначения точки на местности (при наличии)
	X	Y			
1	2	3	4	5	6
7467	356088.33	1187845.72	Геодезический метод	0.10	-
7468	356098.19	1187846.16	Геодезический метод	0.10	-
7469	356098.22	1187846.46	Геодезический метод	0.10	-
7470	356096.72	1187846.61	Геодезический метод	0.10	-
7471	356096.95	1187848.95	Геодезический метод	0.10	-
7472	356098.46	1187848.80	Геодезический метод	0.10	-
7473	356098.67	1187850.86	Геодезический метод	0.10	-
7474	356097.16	1187851.01	Геодезический метод	0.10	-
7475	356097.26	1187852.08	Геодезический метод	0.10	-
7476	356088.71	1187851.74	Геодезический метод	0.10	-
7477	356089.59	1187862.55	Геодезический метод	0.10	-
7478	356099.20	1187861.80	Геодезический метод	0.10	-
7479	356099.78	1187862.04	Геодезический метод	0.10	-
7480	356099.84	1187862.57	Геодезический метод	0.10	-
7481	356098.34	1187862.72	Геодезический метод	0.10	-
7482	356098.62	1187865.51	Геодезический метод	0.10	-
7483	356100.11	1187865.36	Геодезический метод	0.10	-
7484	356100.31	1187867.29	Геодезический метод	0.10	-
7485	356098.92	1187867.77	Геодезический метод	0.10	-
7486	356090.00	1187868.54	Геодезический метод	0.10	-
7487	356091.18	1187889.51	Геодезический метод	0.10	-
7488	356092.59	1187889.85	Геодезический метод	0.10	-
7489	356093.70	1187890.85	Геодезический метод	0.10	-
7490	356094.19	1187892.26	Геодезический метод	0.10	-
7491	356094.16	1187910.27	Геодезический метод	0.10	-

2. Сведения о характерных точках границ объекта					
Обозначение характерных точек границ	Координаты, м		Метод определения координат характерной точки	Средняя квадратическая погрешность положения характерной точки (Mt), м	Описание обозначения точки на местности (при наличии)
	X	Y			
1	2	3	4	5	6
7492	356092.66	1187919.96	Геодезический метод	0.10	-
7442	356089.10	1187926.16	Геодезический метод	0.10	-
7493	355689.21	1187162.80	Геодезический метод	0.10	-
7494	355725.14	1187161.91	Геодезический метод	0.10	-
7495	355724.63	1187148.37	Геодезический метод	0.10	-
7496	355725.30	1187147.03	Геодезический метод	0.10	-
7497	355726.52	1187146.18	Геодезический метод	0.10	-
7498	355728.17	1187145.99	Геодезический метод	0.10	-
7499	355728.35	1187155.21	Геодезический метод	0.10	-
7500	355729.15	1187155.22	Геодезический метод	0.10	-
7501	355729.20	1187156.60	Геодезический метод	0.10	-
7502	355730.93	1187156.52	Геодезический метод	0.10	-
7503	355731.13	1187161.71	Геодезический метод	0.10	-
7504	355754.48	1187160.64	Геодезический метод	0.10	-
7505	355764.13	1187144.74	Геодезический метод	0.10	-
7506	355765.42	1187144.00	Геодезический метод	0.10	-
7507	355766.32	1187143.98	Геодезический метод	0.10	-
7508	355766.52	1187152.24	Геодезический метод	0.10	-
7509	355761.56	1187160.50	Геодезический метод	0.10	-
7510	355792.31	1187160.08	Геодезический метод	0.10	-
7511	355792.31	1187155.12	Геодезический метод	0.10	-
7512	355798.18	1187154.98	Геодезический метод	0.10	-
7513	355798.31	1187160.00	Геодезический метод	0.10	-
7514	355823.18	1187159.49	Геодезический метод	0.10	-
7515	355849.20	1187158.51	Геодезический метод	0.10	-

2. Сведения о характерных точках границ объекта					
Обозначение характерных точек границ	Координаты, м		Метод определения координат характерной точки	Средняя квадратическая погрешность положения характерной точки (Mt), м	Описание обозначения точки на местности (при наличии)
	X	Y			
1	2	3	4	5	6
7516	355849.21	1187153.82	Геодезический метод	0.10	-
7517	355849.19	1187152.54	Геодезический метод	0.10	-
7518	355853.22	1187152.44	Геодезический метод	0.10	-
7519	355853.17	1187149.68	Геодезический метод	0.10	-
7520	355854.79	1187151.17	Геодезический метод	0.10	-
7521	355855.05	1187152.42	Геодезический метод	0.10	-
7522	355855.20	1187158.39	Геодезический метод	0.10	-
7523	355857.94	1187158.33	Геодезический метод	0.10	-
7524	355857.94	1187151.80	Геодезический метод	0.10	-
7525	355858.61	1187150.46	Геодезический метод	0.10	-
7526	355859.85	1187149.63	Геодезический метод	0.10	-
7527	355859.89	1187152.40	Геодезический метод	0.10	-
7528	355863.84	1187152.27	Геодезический метод	0.10	-
7529	355863.94	1187158.26	Геодезический метод	0.10	-
7530	355891.12	1187158.16	Геодезический метод	0.10	-
7531	355891.06	1187154.15	Геодезический метод	0.10	-
7532	355891.55	1187154.13	Геодезический метод	0.10	-
7533	355891.52	1187152.79	Геодезический метод	0.10	-
7534	355900.97	1187152.59	Геодезический метод	0.10	-
7535	355901.00	1187153.91	Геодезический метод	0.10	-
7536	355902.36	1187153.87	Геодезический метод	0.10	-
7537	355902.51	1187158.03	Геодезический метод	0.10	-
7538	355912.55	1187157.95	Геодезический метод	0.10	-
7539	355956.71	1187156.35	Геодезический метод	0.10	-
7540	355958.04	1187119.47	Геодезический метод	0.10	-

2. Сведения о характерных точках границ объекта					
Обозначение характерных точек границ	Координаты, м		Метод определения координат характерной точки	Средняя квадратическая погрешность положения характерной точки (Mt), м	Описание обозначения точки на местности (при наличии)
	X	Y			
1	2	3	4	5	6
7541	355944.83	1187119.20	Геодезический метод	0.10	-
7542	355945.05	1187113.29	Геодезический метод	0.10	-
7543	355958.25	1187113.47	Геодезический метод	0.10	-
7544	355960.12	1187059.25	Геодезический метод	0.10	-
7545	355935.43	1187059.86	Геодезический метод	0.10	-
7546	355935.98	1187074.25	Геодезический метод	0.10	-
7547	355930.79	1187074.42	Геодезический метод	0.10	-
7548	355930.80	1187074.80	Геодезический метод	0.10	-
7549	355930.14	1187074.82	Геодезический метод	0.10	-
7550	355929.43	1187060.01	Геодезический метод	0.10	-
7551	355869.05	1187061.43	Геодезический метод	0.10	-
7552	355868.95	1187075.30	Геодезический метод	0.10	-
7553	355862.93	1187075.31	Геодезический метод	0.10	-
7554	355863.05	1187061.58	Геодезический метод	0.10	-
7555	355812.15	1187062.87	Геодезический метод	0.10	-
7556	355813.24	1187077.72	Геодезический метод	0.10	-
7557	355807.32	1187077.87	Геодезический метод	0.10	-
7558	355806.14	1187063.02	Геодезический метод	0.10	-
7559	355773.98	1187063.72	Геодезический метод	0.10	-
7560	355774.33	1187073.94	Геодезический метод	0.10	-
7561	355782.69	1187082.31	Геодезический метод	0.10	-
7562	355782.87	1187089.48	Геодезический метод	0.10	-
7563	355781.71	1187089.35	Геодезический метод	0.10	-
7564	355780.60	1187088.62	Геодезический метод	0.10	-
7565	355773.26	1187081.44	Геодезический метод	0.10	-

2. Сведения о характерных точках границ объекта

Обозначение характерных точек границ	Координаты, м		Метод определения координат характерной точки	Средняя квадратическая погрешность положения характерной точки (Mt), м	Описание обозначения точки на местности (при наличии)
	X	Y			
1	2	3	4	5	6
7566	355772.84	1187081.66	Геодезический метод	0.10	-
7567	355772.80	1187079.76	Геодезический метод	0.10	-
7568	355771.80	1187079.23	Геодезический метод	0.10	-
7569	355768.78	1187079.31	Геодезический метод	0.10	-
7570	355768.32	1187079.61	Геодезический метод	0.10	-
7571	355768.25	1187079.03	Геодезический метод	0.10	-
7572	355768.37	1187075.24	Геодезический метод	0.10	-
7573	355767.98	1187063.84	Геодезический метод	0.10	-
7574	355759.14	1187064.00	Геодезический метод	0.10	-
7575	355759.05	1187079.75	Геодезический метод	0.10	-
7576	355758.70	1187079.57	Геодезический метод	0.10	-
7577	355755.63	1187079.63	Геодезический метод	0.10	-
7578	355754.64	1187080.17	Геодезический метод	0.10	-
7579	355754.69	1187082.13	Геодезический метод	0.10	-
7580	355754.23	1187081.91	Геодезический метод	0.10	-
7581	355753.35	1187080.71	Геодезический метод	0.10	-
7582	355753.14	1187079.73	Геодезический метод	0.10	-
7583	355753.14	1187064.13	Геодезический метод	0.10	-
7584	355734.08	1187064.55	Геодезический метод	0.10	-
7585	355734.16	1187076.13	Геодезический метод	0.10	-
7586	355733.44	1187077.44	Геодезический метод	0.10	-
7587	355732.18	1187078.24	Геодезический метод	0.10	-
7588	355730.69	1187078.33	Геодезический метод	0.10	-
7589	355729.34	1187077.69	Геодезический метод	0.10	-
7590	355728.46	1187076.49	Геодезический метод	0.10	-

2. Сведения о характерных точках границ объекта					
Обозначение характерных точек границ	Координаты, м		Метод определения координат характерной точки	Средняя квадратическая погрешность положения характерной точки (Mt), м	Описание обозначения точки на местности (при наличии)
	X	Y			
1	2	3	4	5	6
7591	355728.25	1187075.51	Геодезический метод	0.10	-
7592	355728.08	1187064.62	Геодезический метод	0.10	-
7593	355725.87	1187064.62	Геодезический метод	0.10	-
7594	355714.55	1187094.23	Геодезический метод	0.10	-
7595	355713.53	1187095.32	Геодезический метод	0.10	-
7596	355712.31	1187095.76	Геодезический метод	0.10	-
7597	355697.37	1187098.15	Геодезический метод	0.10	-
7598	355704.69	1187116.50	Геодезический метод	0.10	-
7599	355704.57	1187117.99	Геодезический метод	0.10	-
7600	355702.04	1187124.09	Геодезический метод	0.10	-
7601	355707.98	1187126.44	Геодезический метод	0.10	-
7602	355708.87	1187127.32	Геодезический метод	0.10	-
7603	355710.48	1187130.19	Геодезический метод	0.10	-
7604	355710.48	1187131.69	Геодезический метод	0.10	-
7605	355709.92	1187132.70	Геодезический метод	0.10	-
7606	355704.82	1187130.55	Геодезический метод	0.10	-
7607	355704.41	1187131.53	Геодезический метод	0.10	-
7608	355699.73	1187129.63	Геодезический метод	0.10	-
7609	355687.20	1187159.48	Геодезический метод	0.10	-
7493	355689.21	1187162.80	Геодезический метод	0.10	-
7610	355809.39	1186854.26	Геодезический метод	0.10	-
7611	355832.35	1186854.07	Геодезический метод	0.10	-
7612	355832.45	1186845.64	Геодезический метод	0.10	-
7613	355835.03	1186845.61	Геодезический метод	0.10	-
7614	355835.03	1186845.42	Геодезический метод	0.10	-

2. Сведения о характерных точках границ объекта					
Обозначение характерных точек границ	Координаты, м		Метод определения координат характерной точки	Средняя квадратическая погрешность положения характерной точки (Mt), м	Описание обозначения точки на местности (при наличии)
	X	Y			
1	2	3	4	5	6
7615	355838.40	1186845.32	Геодезический метод	0.10	-
7616	355838.35	1186854.01	Геодезический метод	0.10	-
7617	355857.59	1186853.79	Геодезический метод	0.10	-
7618	355857.52	1186844.78	Геодезический метод	0.10	-
7619	355860.68	1186844.76	Геодезический метод	0.10	-
7620	355860.71	1186848.63	Геодезический метод	0.10	-
7621	355863.51	1186848.70	Геодезический метод	0.10	-
7622	355863.59	1186853.73	Геодезический метод	0.10	-
7623	355892.17	1186853.43	Геодезический метод	0.10	-
7624	355892.07	1186844.00	Геодезический метод	0.10	-
7625	355892.52	1186843.99	Геодезический метод	0.10	-
7626	355892.34	1186836.59	Геодезический метод	0.10	-
7627	355893.22	1186836.56	Геодезический метод	0.10	-
7628	355891.85	1186811.16	Геодезический метод	0.10	-
7629	355896.33	1186810.90	Геодезический метод	0.10	-
7630	355896.39	1186811.97	Геодезический метод	0.10	-
7631	355897.86	1186811.90	Геодезический метод	0.10	-
7632	355899.25	1186836.22	Геодезический метод	0.10	-
7633	355898.33	1186853.27	Геодезический метод	0.10	-
7634	355914.53	1186852.71	Геодезический метод	0.10	-
7635	355914.43	1186841.39	Геодезический метод	0.10	-
7636	355920.36	1186841.37	Геодезический метод	0.10	-
7637	355920.53	1186852.69	Геодезический метод	0.10	-
7638	355954.36	1186852.50	Геодезический метод	0.10	-
7639	355949.93	1186849.24	Геодезический метод	0.10	-

2. Сведения о характерных точках границ объекта					
Обозначение характерных точек границ	Координаты, м		Метод определения координат характерной точки	Средняя квадратическая погрешность положения характерной точки (Mt), м	Описание обозначения точки на местности (при наличии)
	X	Y			
1	2	3	4	5	6
7640	355949.26	1186847.90	Геодезический метод	0.10	-
7641	355949.13	1186842.80	Геодезический метод	0.10	-
7642	355955.05	1186842.52	Геодезический метод	0.10	-
7643	355955.15	1186845.70	Геодезический метод	0.10	-
7644	355960.80	1186849.70	Геодезический метод	0.10	-
7645	355958.78	1186808.67	Геодезический метод	0.10	-
7646	355951.12	1186808.66	Геодезический метод	0.10	-
7647	355951.00	1186802.71	Геодезический метод	0.10	-
7648	355958.46	1186802.67	Геодезический метод	0.10	-
7649	355955.33	1186749.74	Геодезический метод	0.10	-
7650	355937.92	1186750.69	Геодезический метод	0.10	-
7651	355912.72	1186751.65	Геодезический метод	0.10	-
7652	355906.29	1186751.84	Геодезический метод	0.10	-
7653	355904.94	1186751.20	Геодезический метод	0.10	-
7654	355904.06	1186750.00	Геодезический метод	0.10	-
7655	355903.85	1186748.96	Геодезический метод	0.10	-
7656	355903.82	1186746.65	Геодезический метод	0.10	-
7657	355904.56	1186746.39	Геодезический метод	0.10	-
7658	355909.47	1186746.01	Геодезический метод	0.10	-
7659	355910.02	1186745.70	Геодезический метод	0.10	-
7660	355908.84	1186732.55	Геодезический метод	0.10	-
7661	355914.83	1186732.14	Геодезический метод	0.10	-
7662	355916.01	1186745.35	Геодезический метод	0.10	-
7663	355946.53	1186743.57	Геодезический метод	0.10	-
7664	355946.49	1186742.31	Геодезический метод	0.10	-

2. Сведения о характерных точках границ объекта

Обозначение характерных точек границ	Координаты, м		Метод определения координат характерной точки	Средняя квадратическая погрешность положения характерной точки (Mt), м	Описание обозначения точки на местности (при наличии)
	X	Y			
1	2	3	4	5	6
7665	355947.42	1186742.27	Геодезический метод	0.10	-
7666	355943.55	1186676.11	Геодезический метод	0.10	-
7667	355947.93	1186676.00	Геодезический метод	0.10	-
7668	355949.25	1186676.69	Геодезический метод	0.10	-
7669	355950.23	1186678.67	Геодезический метод	0.10	-
7670	355950.60	1186685.64	Геодезический метод	0.10	-
7671	355951.62	1186685.43	Геодезический метод	0.10	-
7672	355948.66	1186631.93	Геодезический метод	0.10	-
7673	355944.65	1186632.08	Геодезический метод	0.10	-
7674	355948.97	1186643.49	Геодезический метод	0.10	-
7675	355949.07	1186645.01	Геодезический метод	0.10	-
7676	355948.28	1186646.12	Геодезический метод	0.10	-
7677	355946.96	1186646.81	Геодезический метод	0.10	-
7678	355942.81	1186647.01	Геодезический метод	0.10	-
7679	355942.43	1186637.72	Геодезический метод	0.10	-
7680	355940.52	1186637.81	Геодезический метод	0.10	-
7681	355939.96	1186636.44	Геодезический метод	0.10	-
7682	355932.82	1186637.08	Геодезический метод	0.10	-
7683	355932.57	1186638.15	Геодезический метод	0.10	-
7684	355926.95	1186638.40	Геодезический метод	0.10	-
7685	355926.83	1186637.43	Геодезический метод	0.10	-
7686	355917.20	1186637.70	Геодезический метод	0.10	-
7687	355917.17	1186638.83	Геодезический метод	0.10	-
7688	355895.25	1186639.72	Геодезический метод	0.10	-
7689	355895.14	1186638.64	Геодезический метод	0.10	-

2. Сведения о характерных точках границ объекта					
Обозначение характерных точек границ	Координаты, м		Метод определения координат характерной точки	Средняя квадратическая погрешность положения характерной точки (Mt), м	Описание обозначения точки на местности (при наличии)
	X	Y			
1	2	3	4	5	6
7690	355874.44	1186639.88	Геодезический метод	0.10	-
7691	355870.94	1186657.92	Геодезический метод	0.10	-
7692	355868.83	1186670.39	Геодезический метод	0.10	-
7693	355869.95	1186670.65	Геодезический метод	0.10	-
7694	355869.00	1186676.50	Геодезический метод	0.10	-
7695	355864.09	1186675.56	Геодезический метод	0.10	-
7696	355862.94	1186674.61	Геодезический метод	0.10	-
7697	355862.39	1186673.22	Геодезический метод	0.10	-
7698	355862.39	1186672.46	Геодезический метод	0.10	-
7699	355865.06	1186656.68	Геодезический метод	0.10	-
7700	355869.15	1186635.92	Геодезический метод	0.10	-
7701	355869.58	1186635.18	Геодезический метод	0.10	-
7702	355861.07	1186635.58	Геодезический метод	0.10	-
7703	355852.18	1186685.64	Геодезический метод	0.10	-
7704	355862.94	1186690.78	Геодезический метод	0.10	-
7705	355863.86	1186691.95	Геодезический метод	0.10	-
7706	355864.11	1186693.42	Геодезический метод	0.10	-
7707	355862.30	1186705.22	Геодезический метод	0.10	-
7708	355856.42	1186704.24	Геодезический метод	0.10	-
7709	355857.82	1186694.93	Геодезический метод	0.10	-
7710	355851.21	1186691.82	Геодезический метод	0.10	-
7711	355845.98	1186727.35	Геодезический метод	0.10	-
7712	355843.76	1186739.35	Геодезический метод	0.10	-
7713	355849.51	1186740.31	Геодезический метод	0.10	-
7714	355849.15	1186742.43	Геодезический метод	0.10	-

2. Сведения о характерных точках границ объекта					
Обозначение характерных точек границ	Координаты, м		Метод определения координат характерной точки	Средняя квадратическая погрешность положения характерной точки (Mt), м	Описание обозначения точки на местности (при наличии)
	X	Y			
1	2	3	4	5	6
7715	355848.54	1186742.32	Геодезический метод	0.10	-
7716	355847.90	1186746.04	Геодезический метод	0.10	-
7717	355842.72	1186745.26	Геодезический метод	0.10	-
7718	355833.86	1186798.07	Геодезический метод	0.10	-
7719	355827.53	1186812.07	Геодезический метод	0.10	-
7610	355809.39	1186854.26	Геодезический метод	0.10	-
7720	355091.97	1186683.30	Геодезический метод	0.10	-
7721	355130.70	1186681.59	Геодезический метод	0.10	-
7722	355160.13	1186680.82	Геодезический метод	0.10	-
7723	355159.55	1186668.40	Геодезический метод	0.10	-
7724	355159.59	1186663.87	Геодезический метод	0.10	-
7725	355159.41	1186659.29	Геодезический метод	0.10	-
7726	355159.68	1186659.28	Геодезический метод	0.10	-
7727	355159.64	1186658.13	Геодезический метод	0.10	-
7728	355162.58	1186658.13	Геодезический метод	0.10	-
7729	355163.72	1186658.67	Геодезический метод	0.10	-
7730	355164.81	1186659.69	Геодезический метод	0.10	-
7731	355165.43	1186660.91	Геодезический метод	0.10	-
7732	355165.55	1186668.22	Геодезический метод	0.10	-
7733	355166.12	1186680.53	Геодезический метод	0.10	-
7734	355194.72	1186678.93	Геодезический метод	0.10	-
7735	355194.00	1186662.45	Геодезический метод	0.10	-
7736	355199.90	1186662.19	Геодезический метод	0.10	-
7737	355200.70	1186678.44	Геодезический метод	0.10	-
7738	355210.69	1186677.39	Геодезический метод	0.10	-

2. Сведения о характерных точках границ объекта					
Обозначение характерных точек границ	Координаты, м		Метод определения координат характерной точки	Средняя квадратическая погрешность положения характерной точки (Mt), м	Описание обозначения точки на местности (при наличии)
	X	Y			
1	2	3	4	5	6
7739	355218.96	1186677.39	Геодезический метод	0.10	-
7740	355218.37	1186665.69	Геодезический метод	0.10	-
7741	355218.07	1186661.59	Геодезический метод	0.10	-
7742	355224.01	1186661.33	Геодезический метод	0.10	-
7743	355224.36	1186665.30	Геодезический метод	0.10	-
7744	355224.96	1186677.22	Геодезический метод	0.10	-
7745	355239.27	1186676.40	Геодезический метод	0.10	-
7746	355316.47	1186674.11	Геодезический метод	0.10	-
7747	355311.52	1186664.20	Геодезический метод	0.10	-
7748	355294.60	1186641.51	Геодезический метод	0.10	-
7749	355293.42	1186642.40	Геодезический метод	0.10	-
7750	355291.95	1186642.62	Геодезический метод	0.10	-
7751	355290.55	1186642.10	Геодезический метод	0.10	-
7752	355289.80	1186641.35	Геодезический метод	0.10	-
7753	355244.49	1186580.43	Геодезический метод	0.10	-
7754	355236.33	1186586.21	Геодезический метод	0.10	-
7755	355234.86	1186586.43	Геодезический метод	0.10	-
7756	355233.46	1186585.91	Геодезический метод	0.10	-
7757	355230.96	1186582.99	Геодезический метод	0.10	-
7758	355234.92	1186580.03	Геодезический метод	0.10	-
7759	355233.53	1186578.18	Геодезический метод	0.10	-
7760	355234.20	1186578.22	Геодезический метод	0.10	-
7761	355235.46	1186579.02	Геодезический метод	0.10	-
7762	355235.73	1186579.35	Геодезический метод	0.10	-
7763	355240.85	1186575.65	Геодезический метод	0.10	-

2. Сведения о характерных точках границ объекта					
Обозначение характерных точек границ	Координаты, м		Метод определения координат характерной точки	Средняя квадратическая погрешность положения характерной точки (Mt), м	Описание обозначения точки на местности (при наличии)
	X	Y			
1	2	3	4	5	6
7764	355229.89	1186561.36	Геодезический метод	0.10	-
7765	355228.68	1186562.21	Геодезический метод	0.10	-
7766	355229.11	1186563.53	Геодезический метод	0.10	-
7767	355228.92	1186564.68	Геодезический метод	0.10	-
7768	355227.56	1186562.86	Геодезический метод	0.10	-
7769	355223.79	1186565.67	Геодезический метод	0.10	-
7770	355221.59	1186562.68	Геодезический метод	0.10	-
7771	355221.40	1186561.19	Геодезический метод	0.10	-
7772	355221.95	1186559.80	Геодезический метод	0.10	-
7773	355222.72	1186559.07	Геодезический метод	0.10	-
7774	355226.28	1186556.56	Геодезический метод	0.10	-
7775	355219.33	1186547.45	Геодезический метод	0.10	-
7776	355214.66	1186550.74	Геодезический метод	0.10	-
7777	355211.13	1186546.03	Геодезический метод	0.10	-
7778	355215.71	1186542.66	Геодезический метод	0.10	-
7779	355200.65	1186522.61	Геодезический метод	0.10	-
7780	355177.68	1186522.04	Геодезический метод	0.10	-
7781	355157.22	1186522.61	Геодезический метод	0.10	-
7782	355151.39	1186530.45	Геодезический метод	0.10	-
7783	355165.57	1186539.64	Геодезический метод	0.10	-
7784	355166.29	1186540.95	Геодезический метод	0.10	-
7785	355166.29	1186542.45	Геодезический метод	0.10	-
7786	355165.88	1186543.36	Геодезический метод	0.10	-
7787	355162.96	1186547.43	Геодезический метод	0.10	-
7788	355161.64	1186548.12	Геодезический метод	0.10	-

2. Сведения о характерных точках границ объекта					
Обозначение характерных точек границ	Координаты, м		Метод определения координат характерной точки	Средняя квадратическая погрешность положения характерной точки (Mt), м	Описание обозначения точки на местности (при наличии)
	X	Y			
1	2	3	4	5	6
7789	355160.14	1186548.09	Геодезический метод	0.10	-
7790	355158.56	1186547.29	Геодезический метод	0.10	-
7791	355162.08	1186542.20	Геодезический метод	0.10	-
7792	355151.94	1186535.12	Геодезический метод	0.10	-
7793	355151.72	1186535.39	Геодезический метод	0.10	-
7794	355152.76	1186536.11	Геодезический метод	0.10	-
7795	355151.64	1186537.74	Геодезический метод	0.10	-
7796	355147.90	1186535.33	Геодезический метод	0.10	-
7797	355145.92	1186538.24	Геодезический метод	0.10	-
7798	355149.55	1186540.78	Геодезический метод	0.10	-
7799	355146.17	1186545.66	Геодезический метод	0.10	-
7800	355142.57	1186543.22	Геодезический метод	0.10	-
7801	355134.85	1186554.66	Геодезический метод	0.10	-
7802	355157.70	1186570.80	Геодезический метод	0.10	-
7803	355175.43	1186570.73	Геодезический метод	0.10	-
7804	355177.03	1186571.83	Геодезический метод	0.10	-
7805	355173.13	1186574.84	Геодезический метод	0.10	-
7806	355174.59	1186576.65	Геодезический метод	0.10	-
7807	355156.20	1186576.76	Геодезический метод	0.10	-
7808	355154.98	1186576.23	Геодезический метод	0.10	-
7809	355131.49	1186559.63	Геодезический метод	0.10	-
7810	355116.46	1186581.89	Геодезический метод	0.10	-
7811	355104.70	1186598.51	Геодезический метод	0.10	-
7812	355108.96	1186601.59	Геодезический метод	0.10	-
7813	355105.61	1186606.29	Геодезический метод	0.10	-

2. Сведения о характерных точках границ объекта					
Обозначение характерных точек границ	Координаты, м		Метод определения координат характерной точки	Средняя квадратическая погрешность положения характерной точки (Mt), м	Описание обозначения точки на местности (при наличии)
	X	Y			
1	2	3	4	5	6
7814	355101.27	1186603.43	Геодезический метод	0.10	-
7815	355095.07	1186612.42	Геодезический метод	0.10	-
7816	355086.08	1186624.92	Геодезический метод	0.10	-
7817	355086.37	1186625.64	Геодезический метод	0.10	-
7818	355089.36	1186630.34	Геодезический метод	0.10	-
7819	355084.14	1186633.17	Геодезический метод	0.10	-
7820	355082.27	1186630.32	Геодезический метод	0.10	-
7821	355074.44	1186641.79	Геодезический метод	0.10	-
7822	355082.62	1186656.36	Геодезический метод	0.10	-
7823	355085.29	1186655.13	Геодезический метод	0.10	-
7824	355087.34	1186659.03	Геодезический метод	0.10	-
7825	355085.47	1186660.06	Геодезический метод	0.10	-
7826	355086.16	1186661.31	Геодезический метод	0.10	-
7827	355085.56	1186661.60	Геодезический метод	0.10	-
7828	355091.91	1186673.17	Геодезический метод	0.10	-
7720	355091.97	1186683.30	Геодезический метод	0.10	-
7829	355192.42	1186860.34	Геодезический метод	0.10	-
7830	355213.34	1186832.15	Геодезический метод	0.10	-
7831	355255.88	1186767.73	Геодезический метод	0.10	-
7832	355260.41	1186759.92	Геодезический метод	0.10	-
7833	355295.75	1186707.09	Геодезический метод	0.10	-
7834	355315.25	1186680.15	Геодезический метод	0.10	-
7835	355236.10	1186682.60	Геодезический метод	0.10	-
7836	355222.06	1186683.39	Геодезический метод	0.10	-
7837	355213.88	1186683.39	Геодезический метод	0.10	-

2. Сведения о характерных точках границ объекта					
Обозначение характерных точек границ	Координаты, м		Метод определения координат характерной точки	Средняя квадратическая погрешность положения характерной точки (Mt), м	Описание обозначения точки на местности (при наличии)
	X	Y			
1	2	3	4	5	6
7838	355215.09	1186713.47	Геодезический метод	0.10	-
7839	355214.48	1186714.84	Геодезический метод	0.10	-
7840	355213.29	1186715.74	Геодезический метод	0.10	-
7841	355211.82	1186715.96	Геодезический метод	0.10	-
7842	355210.42	1186715.44	Геодезический метод	0.10	-
7843	355209.44	1186714.31	Геодезический метод	0.10	-
7844	355209.13	1186713.02	Геодезический метод	0.10	-
7845	355207.89	1186683.71	Геодезический метод	0.10	-
7846	355199.15	1186684.64	Геодезический метод	0.10	-
7847	355199.28	1186690.17	Геодезический метод	0.10	-
7848	355193.36	1186690.40	Геодезический метод	0.10	-
7849	355193.27	1186688.51	Геодезический метод	0.10	-
7850	355190.24	1186689.13	Геодезический метод	0.10	-
7851	355190.19	1186690.53	Геодезический метод	0.10	-
7852	355184.25	1186690.76	Геодезический метод	0.10	-
7853	355184.24	1186689.59	Геодезический метод	0.10	-
7854	355172.54	1186689.18	Геодезический метод	0.10	-
7855	355172.54	1186691.23	Геодезический метод	0.10	-
7856	355166.64	1186691.46	Геодезический метод	0.10	-
7857	355166.43	1186686.52	Геодезический метод	0.10	-
7858	355163.46	1186686.74	Геодезический метод	0.10	-
7859	355130.78	1186687.59	Геодезический метод	0.10	-
7860	355090.84	1186689.36	Геодезический метод	0.10	-
7861	355083.22	1186704.32	Геодезический метод	0.10	-
7862	355072.84	1186722.80	Геодезический метод	0.10	-

2. Сведения о характерных точках границ объекта					
Обозначение характерных точек границ	Координаты, м		Метод определения координат характерной точки	Средняя квадратическая погрешность положения характерной точки (Mt), м	Описание обозначения точки на местности (при наличии)
	X	Y			
1	2	3	4	5	6
7863	355127.19	1186787.33	Геодезический метод	0.10	-
7864	355145.16	1186808.04	Геодезический метод	0.10	-
7865	355163.06	1186792.70	Геодезический метод	0.10	-
7866	355162.99	1186792.56	Геодезический метод	0.10	-
7867	355166.81	1186789.29	Геодезический метод	0.10	-
7868	355165.60	1186787.87	Геодезический метод	0.10	-
7869	355166.06	1186787.86	Геодезический метод	0.10	-
7870	355167.38	1186788.55	Геодезический метод	0.10	-
7871	355169.97	1186791.85	Геодезический метод	0.10	-
7872	355170.22	1186793.32	Геодезический метод	0.10	-
7873	355169.73	1186794.73	Геодезический метод	0.10	-
7874	355169.24	1186795.30	Геодезический метод	0.10	-
7875	355149.06	1186812.61	Геодезический метод	0.10	-
7876	355182.49	1186852.40	Геодезический метод	0.10	-
7829	355192.42	1186860.34	Геодезический метод	0.10	-
7877	355628.70	1187575.22	Геодезический метод	0.10	-
7878	355635.04	1187566.25	Геодезический метод	0.10	-
7879	355636.33	1187565.51	Геодезический метод	0.10	-
7880	355691.08	1187564.45	Геодезический метод	0.10	-
7881	355743.05	1187562.74	Геодезический метод	0.10	-
7882	355742.27	1187531.53	Геодезический метод	0.10	-
7883	355740.56	1187498.10	Геодезический метод	0.10	-
7884	355738.81	1187440.24	Геодезический метод	0.10	-
7885	355736.54	1187440.05	Геодезический метод	0.10	-
7886	355726.87	1187438.48	Геодезический метод	0.10	-

2. Сведения о характерных точках границ объекта					
Обозначение характерных точек границ	Координаты, м		Метод определения координат характерной точки	Средняя квадратическая погрешность положения характерной точки (Mt), м	Описание обозначения точки на местности (при наличии)
	X	Y			
1	2	3	4	5	6
7887	355725.65	1187437.63	Геодезический метод	0.10	-
7888	355726.38	1187436.72	Геодезический метод	0.10	-
7889	355727.96	1187436.64	Геодезический метод	0.10	-
7890	355727.94	1187435.05	Геодезический метод	0.10	-
7891	355729.13	1187433.85	Геодезический метод	0.10	-
7892	355729.11	1187432.81	Геодезический метод	0.10	-
7893	355738.64	1187434.21	Геодезический метод	0.10	-
7894	355738.16	1187419.88	Геодезический метод	0.10	-
7895	355732.28	1187411.23	Геодезический метод	0.10	-
7896	355726.70	1187411.58	Геодезический метод	0.10	-
7897	355722.55	1187415.20	Геодезический метод	0.10	-
7898	355722.47	1187418.42	Геодезический метод	0.10	-
7899	355718.19	1187418.51	Геодезический метод	0.10	-
7900	355717.69	1187417.97	Геодезический метод	0.10	-
7901	355716.54	1187418.00	Геодезический метод	0.10	-
7902	355716.54	1187417.01	Геодезический метод	0.10	-
7903	355702.32	1187417.82	Геодезический метод	0.10	-
7904	355702.27	1187418.35	Геодезический метод	0.10	-
7905	355701.11	1187418.38	Геодезический метод	0.10	-
7906	355700.69	1187418.87	Геодезический метод	0.10	-
7907	355696.33	1187418.97	Геодезический метод	0.10	-
7908	355696.50	1187414.11	Геодезический метод	0.10	-
7909	355697.27	1187412.83	Геодезический метод	0.10	-
7910	355698.56	1187412.09	Геодезический метод	0.10	-
7911	355718.36	1187410.89	Геодезический метод	0.10	-

2. Сведения о характерных точках границ объекта					
Обозначение характерных точек границ	Координаты, м		Метод определения координат характерной точки	Средняя квадратическая погрешность положения характерной точки (Mt), м	Описание обозначения точки на местности (при наличии)
	X	Y			
1	2	3	4	5	6
7912	355724.00	1187406.05	Геодезический метод	0.10	-
7913	355725.19	1187405.66	Геодезический метод	0.10	-
7914	355728.37	1187405.46	Геодезический метод	0.10	-
7915	355700.06	1187363.62	Геодезический метод	0.10	-
7916	355685.75	1187363.75	Геодезический метод	0.10	-
7917	355667.71	1187364.58	Геодезический метод	0.10	-
7918	355629.00	1187391.21	Геодезический метод	0.10	-
7919	355619.77	1187397.22	Геодезический метод	0.10	-
7920	355614.60	1187441.77	Геодезический метод	0.10	-
7921	355633.30	1187443.52	Геодезический метод	0.10	-
7922	355634.56	1187444.32	Геодезический метод	0.10	-
7923	355635.28	1187445.63	Геодезический метод	0.10	-
7924	355635.28	1187447.13	Геодезический метод	0.10	-
7925	355634.56	1187448.44	Геодезический метод	0.10	-
7926	355633.30	1187449.24	Геодезический метод	0.10	-
7927	355632.01	1187449.36	Геодезический метод	0.10	-
7928	355613.67	1187447.72	Геодезический метод	0.10	-
7929	355606.46	1187483.58	Геодезический метод	0.10	-
7930	355620.21	1187539.92	Геодезический метод	0.10	-
7877	355628.70	1187575.22	Геодезический метод	0.10	-
7931	355615.83	1188539.78	Геодезический метод	0.10	-
7932	355629.34	1188539.28	Геодезический метод	0.10	-
7933	355662.11	1188537.67	Геодезический метод	0.10	-
7934	355726.39	1188535.41	Геодезический метод	0.10	-
7935	355773.85	1188533.37	Геодезический метод	0.10	-

2. Сведения о характерных точках границ объекта					
Обозначение характерных точек границ	Координаты, м		Метод определения координат характерной точки	Средняя квадратическая погрешность положения характерной точки (Mt), м	Описание обозначения точки на местности (при наличии)
	X	Y			
1	2	3	4	5	6
7936	355774.31	1188529.38	Геодезический метод	0.10	-
7937	355773.86	1188514.87	Геодезический метод	0.10	-
7938	355719.42	1188516.98	Геодезический метод	0.10	-
7939	355719.36	1188513.28	Геодезический метод	0.10	-
7940	355720.03	1188511.94	Геодезический метод	0.10	-
7941	355722.32	1188510.90	Геодезический метод	0.10	-
7942	355734.74	1188510.69	Геодезический метод	0.10	-
7943	355764.97	1188509.04	Геодезический метод	0.10	-
7944	355777.33	1188508.89	Геодезический метод	0.10	-
7945	355778.65	1188509.58	Геодезический метод	0.10	-
7946	355779.48	1188510.82	Геодезический метод	0.10	-
7947	355780.00	1188516.66	Геодезический метод	0.10	-
7948	355780.30	1188529.77	Геодезический метод	0.10	-
7949	355779.91	1188533.15	Геодезический метод	0.10	-
7950	355830.38	1188531.42	Геодезический метод	0.10	-
7951	355830.36	1188524.08	Геодезический метод	0.10	-
7952	355818.53	1188524.79	Геодезический метод	0.10	-
7953	355816.30	1188522.95	Геодезический метод	0.10	-
7954	355816.08	1188520.03	Геодезический метод	0.10	-
7955	355824.75	1188519.66	Геодезический метод	0.10	-
7956	355824.75	1188519.86	Геодезический метод	0.10	-
7957	355833.74	1188519.45	Геодезический метод	0.10	-
7958	355833.73	1188519.25	Геодезический метод	0.10	-
7959	355836.81	1188519.14	Геодезический метод	0.10	-
7960	355836.82	1188519.34	Геодезический метод	0.10	-

2. Сведения о характерных точках границ объекта					
Обозначение характерных точек границ	Координаты, м		Метод определения координат характерной точки	Средняя квадратическая погрешность положения характерной точки (Mt), м	Описание обозначения точки на местности (при наличии)
	X	Y			
1	2	3	4	5	6
7961	355837.29	1188519.30	Геодезический метод	0.10	-
7962	355837.28	1188519.12	Геодезический метод	0.10	-
7963	355840.64	1188518.95	Геодезический метод	0.10	-
7964	355840.64	1188519.14	Геодезический метод	0.10	-
7965	355843.72	1188518.27	Геодезический метод	0.10	-
7966	355844.77	1188517.78	Геодезический метод	0.10	-
7967	355844.87	1188520.61	Геодезический метод	0.10	-
7968	355844.38	1188522.02	Геодезический метод	0.10	-
7969	355843.27	1188523.02	Геодезический метод	0.10	-
7970	355841.99	1188523.36	Геодезический метод	0.10	-
7971	355836.36	1188523.70	Геодезический метод	0.10	-
7972	355836.38	1188531.30	Геодезический метод	0.10	-
7973	355875.82	1188531.14	Геодезический метод	0.10	-
7974	355874.21	1188512.20	Геодезический метод	0.10	-
7975	355853.64	1188483.54	Геодезический метод	0.10	-
7976	355848.23	1188483.46	Геодезический метод	0.10	-
7977	355846.81	1188484.50	Геодезический метод	0.10	-
7978	355843.12	1188479.90	Геодезический метод	0.10	-
7979	355845.90	1188477.72	Геодезический метод	0.10	-
7980	355847.12	1188477.44	Геодезический метод	0.10	-
7981	355825.01	1188457.96	Геодезический метод	0.10	-
7982	355805.89	1188458.78	Геодезический метод	0.10	-
7983	355808.07	1188480.36	Геодезический метод	0.10	-
7984	355808.99	1188493.09	Геодезический метод	0.10	-
7985	355808.38	1188494.46	Геодезический метод	0.10	-

2. Сведения о характерных точках границ объекта					
Обозначение характерных точек границ	Координаты, м		Метод определения координат характерной точки	Средняя квадратическая погрешность положения характерной точки (Mt), м	Описание обозначения точки на местности (при наличии)
	X	Y			
1	2	3	4	5	6
7986	355807.35	1188495.28	Геодезический метод	0.10	-
7987	355802.57	1188497.67	Геодезический метод	0.10	-
7988	355800.97	1188497.71	Геодезический метод	0.10	-
7989	355800.91	1188496.38	Геодезический метод	0.10	-
7990	355800.22	1188495.66	Геодезический метод	0.10	-
7991	355799.28	1188495.71	Геодезический метод	0.10	-
7992	355799.13	1188491.84	Геодезический метод	0.10	-
7993	355801.11	1188491.77	Геодезический метод	0.10	-
7994	355802.88	1188490.85	Геодезический метод	0.10	-
7995	355802.31	1188483.72	Геодезический метод	0.10	-
7996	355798.83	1188483.88	Геодезический метод	0.10	-
7997	355798.70	1188480.51	Геодезический метод	0.10	-
7998	355799.55	1188480.48	Геодезический метод	0.10	-
7999	355800.17	1188479.83	Геодезический метод	0.10	-
8000	355800.11	1188477.86	Геодезический метод	0.10	-
8001	355801.77	1188477.75	Геодезический метод	0.10	-
8002	355799.89	1188459.07	Геодезический метод	0.10	-
8003	355785.74	1188459.74	Геодезический метод	0.10	-
8004	355721.69	1188461.77	Геодезический метод	0.10	-
8005	355721.83	1188466.02	Геодезический метод	0.10	-
8006	355761.99	1188463.31	Геодезический метод	0.10	-
8007	355770.21	1188467.01	Геодезический метод	0.10	-
8008	355771.38	1188469.65	Геодезический метод	0.10	-
8009	355770.89	1188471.06	Геодезический метод	0.10	-
8010	355769.53	1188472.12	Геодезический метод	0.10	-

2. Сведения о характерных точках границ объекта					
Обозначение характерных точек границ	Координаты, м		Метод определения координат характерной точки	Средняя квадратическая погрешность положения характерной точки (Mt), м	Описание обозначения точки на местности (при наличии)
	X	Y			
1	2	3	4	5	6
8011	355769.39	1188469.36	Геодезический метод	0.10	-
8012	355716.06	1188471.43	Геодезический метод	0.10	-
8013	355715.69	1188462.00	Геодезический метод	0.10	-
8014	355676.56	1188463.91	Геодезический метод	0.10	-
8015	355615.18	1188465.99	Геодезический метод	0.10	-
8016	355615.45	1188475.64	Геодезический метод	0.10	-
8017	355614.96	1188475.67	Геодезический метод	0.10	-
8018	355617.37	1188534.01	Геодезический метод	0.10	-
8019	355620.33	1188533.89	Геодезический метод	0.10	-
8020	355619.99	1188535.21	Геодезический метод	0.10	-
8021	355618.97	1188536.30	Геодезический метод	0.10	-
8022	355615.36	1188537.76	Геодезический метод	0.10	-
8023	355613.87	1188537.60	Геодезический метод	0.10	-
8024	355612.65	1188536.75	Геодезический метод	0.10	-
8025	355611.98	1188535.41	Геодезический метод	0.10	-
8026	355611.24	1188525.20	Геодезический метод	0.10	-
8027	355611.17	1188512.57	Геодезический метод	0.10	-
8028	355610.21	1188496.30	Геодезический метод	0.10	-
8029	355609.19	1188466.31	Геодезический метод	0.10	-
8030	355601.45	1188466.89	Геодезический метод	0.10	-
8031	355582.13	1188467.32	Геодезический метод	0.10	-
8032	355536.63	1188469.34	Геодезический метод	0.10	-
8033	355492.10	1188470.07	Геодезический метод	0.10	-
8034	355519.74	1188493.76	Геодезический метод	0.10	-
8035	355556.78	1188539.21	Геодезический метод	0.10	-

2. Сведения о характерных точках границ объекта					
Обозначение характерных точек границ	Координаты, м		Метод определения координат характерной точки	Средняя квадратическая погрешность положения характерной точки (Mt), м	Описание обозначения точки на местности (при наличии)
	X	Y			
1	2	3	4	5	6
7931	355615.83	1188539.78	Геодезический метод	0.10	-
8036	355946.38	1187931.18	Геодезический метод	0.10	-
8037	355996.75	1187928.94	Геодезический метод	0.10	-
8038	356029.96	1187928.32	Геодезический метод	0.10	-
8039	356029.41	1187922.44	Геодезический метод	0.10	-
8040	356027.55	1187893.16	Геодезический метод	0.10	-
8041	356028.10	1187891.77	Геодезический метод	0.10	-
8042	356029.25	1187890.82	Геодезический метод	0.10	-
8043	356030.72	1187890.54	Геодезический метод	0.10	-
8044	356032.14	1187891.00	Геодезический метод	0.10	-
8045	356033.16	1187892.09	Геодезический метод	0.10	-
8046	356033.52	1187893.29	Геодезический метод	0.10	-
8047	356035.40	1187922.11	Геодезический метод	0.10	-
8048	356035.97	1187928.16	Геодезический метод	0.10	-
8049	356081.94	1187926.51	Геодезический метод	0.10	-
8050	356086.77	1187918.24	Геодезический метод	0.10	-
8051	356085.51	1187895.68	Геодезический метод	0.10	-
8052	356064.44	1187896.25	Геодезический метод	0.10	-
8053	356063.09	1187895.61	Геодезический метод	0.10	-
8054	356062.57	1187895.07	Геодезический метод	0.10	-
8055	356051.07	1187878.02	Геодезический метод	0.10	-
8056	356050.86	1187877.04	Геодезический метод	0.10	-
8057	356050.58	1187865.70	Геодезический метод	0.10	-
8058	356048.89	1187846.46	Геодезический метод	0.10	-
8059	356022.72	1187848.63	Геодезический метод	0.10	-

2. Сведения о характерных точках границ объекта					
Обозначение характерных точек границ	Координаты, м		Метод определения координат характерной точки	Средняя квадратическая погрешность положения характерной точки (Mt), м	Описание обозначения точки на местности (при наличии)
	X	Y			
1	2	3	4	5	6
8060	356006.92	1187845.87	Геодезический метод	0.10	-
8061	355990.62	1187846.39	Геодезический метод	0.10	-
8062	355989.27	1187845.75	Геодезический метод	0.10	-
8063	355988.39	1187844.55	Геодезический метод	0.10	-
8064	355987.24	1187839.64	Геодезический метод	0.10	-
8065	355991.03	1187839.38	Геодезический метод	0.10	-
8066	355991.16	1187841.29	Геодезический метод	0.10	-
8067	355991.49	1187841.27	Геодезический метод	0.10	-
8068	355991.47	1187841.10	Геодезический метод	0.10	-
8069	355993.33	1187840.98	Геодезический метод	0.10	-
8070	355993.29	1187840.41	Геодезический метод	0.10	-
8071	356003.74	1187839.98	Геодезический метод	0.10	-
8072	356003.67	1187838.51	Геодезический метод	0.10	-
8073	356006.81	1187838.29	Геодезический метод	0.10	-
8074	356006.95	1187840.34	Геодезический метод	0.10	-
8075	356007.48	1187840.30	Геодезический метод	0.10	-
8076	356007.47	1187840.14	Геодезический метод	0.10	-
8077	356009.21	1187840.02	Геодезический метод	0.10	-
8078	356009.83	1187840.28	Геодезический метод	0.10	-
8079	356017.20	1187841.51	Геодезический метод	0.10	-
8080	356017.28	1187842.62	Геодезический метод	0.10	-
8081	356023.66	1187842.22	Геодезический метод	0.10	-
8082	356023.78	1187844.14	Геодезический метод	0.10	-
8083	356024.22	1187844.11	Геодезический метод	0.10	-
8084	356024.20	1187843.72	Геодезический метод	0.10	-

2. Сведения о характерных точках границ объекта

Обозначение характерных точек границ	Координаты, м		Метод определения координат характерной точки	Средняя квадратическая погрешность положения характерной точки (Mt), м	Описание обозначения точки на местности (при наличии)
	X	Y			
1	2	3	4	5	6
8085	356025.99	1187843.61	Геодезический метод	0.10	-
8086	356025.93	1187842.79	Геодезический метод	0.10	-
8087	356027.34	1187842.70	Геодезический метод	0.10	-
8088	356039.72	1187841.20	Геодезический метод	0.10	-
8089	356039.85	1187843.15	Геодезический метод	0.10	-
8090	356041.98	1187843.02	Геодезический метод	0.10	-
8091	356041.91	1187841.86	Геодезический метод	0.10	-
8092	356043.37	1187841.77	Геодезический метод	0.10	-
8093	356043.32	1187840.98	Геодезический метод	0.10	-
8094	356056.33	1187840.16	Геодезический метод	0.10	-
8095	356056.33	1187841.21	Геодезический метод	0.10	-
8096	356054.65	1187843.97	Геодезический метод	0.10	-
8097	356054.95	1187846.62	Геодезический метод	0.10	-
8098	356056.83	1187846.51	Геодезический метод	0.10	-
8099	356057.58	1187856.57	Геодезический метод	0.10	-
8100	356055.87	1187856.72	Геодезический метод	0.10	-
8101	356056.33	1187862.38	Геодезический метод	0.10	-
8102	356058.02	1187862.35	Геодезический метод	0.10	-
8103	356058.81	1187872.93	Геодезический метод	0.10	-
8104	356056.78	1187873.05	Геодезический метод	0.10	-
8105	356056.84	1187875.96	Геодезический метод	0.10	-
8106	356066.56	1187890.25	Геодезический метод	0.10	-
8107	356085.17	1187889.69	Геодезический метод	0.10	-
8108	356083.84	1187865.92	Геодезический метод	0.10	-
8109	356082.44	1187848.66	Геодезический метод	0.10	-

2. Сведения о характерных точках границ объекта					
Обозначение характерных точек границ	Координаты, м		Метод определения координат характерной точки	Средняя квадратическая погрешность положения характерной точки (Mt), м	Описание обозначения точки на местности (при наличии)
	X	Y			
1	2	3	4	5	6
8110	356081.75	1187831.23	Геодезический метод	0.10	-
8111	356080.03	1187803.38	Геодезический метод	0.10	-
8112	356074.26	1187803.53	Геодезический метод	0.10	-
8113	356074.22	1187802.56	Геодезический метод	0.10	-
8114	356074.53	1187802.55	Геодезический метод	0.10	-
8115	356074.39	1187798.69	Геодезический метод	0.10	-
8116	356074.07	1187798.70	Геодезический метод	0.10	-
8117	356074.04	1187797.56	Геодезический метод	0.10	-
8118	356079.70	1187797.38	Геодезический метод	0.10	-
8119	356078.90	1187782.29	Геодезический метод	0.10	-
8120	356077.56	1187781.89	Геодезический метод	0.10	-
8121	356076.49	1187780.85	Геодезический метод	0.10	-
8122	356076.06	1187779.42	Геодезический метод	0.10	-
8123	356075.20	1187761.20	Геодезический метод	0.10	-
8124	356062.39	1187761.31	Геодезический метод	0.10	-
8125	356062.51	1187763.67	Геодезический метод	0.10	-
8126	356056.58	1187763.87	Геодезический метод	0.10	-
8127	356056.39	1187761.58	Геодезический метод	0.10	-
8128	356049.63	1187762.14	Геодезический метод	0.10	-
8129	356048.93	1187764.36	Геодезический метод	0.10	-
8130	356048.97	1187765.03	Геодезический метод	0.10	-
8131	356043.78	1187765.40	Геодезический метод	0.10	-
8132	356043.62	1187758.68	Геодезический метод	0.10	-
8133	356018.51	1187759.71	Геодезический метод	0.10	-
8134	356017.50	1187761.17	Геодезический метод	0.10	-

2. Сведения о характерных точках границ объекта

Обозначение характерных точек границ	Координаты, м		Метод определения координат характерной точки	Средняя квадратическая погрешность положения характерной точки (Mt), м	Описание обозначения точки на местности (при наличии)
	X	Y			
1	2	3	4	5	6
8135	356017.79	1187766.81	Геодезический метод	0.10	-
8136	356011.86	1187767.09	Геодезический метод	0.10	-
8137	356011.46	1187759.99	Геодезический метод	0.10	-
8138	355943.57	1187762.60	Геодезический метод	0.10	-
8139	355942.22	1187761.96	Геодезический метод	0.10	-
8140	355938.71	1187757.32	Геодезический метод	0.10	-
8141	355938.23	1187757.07	Геодезический метод	0.10	-
8142	355941.35	1187802.60	Геодезический метод	0.10	-
8143	355948.03	1187802.11	Геодезический метод	0.10	-
8144	355948.49	1187808.10	Геодезический метод	0.10	-
8145	355941.74	1187808.60	Геодезический метод	0.10	-
8146	355945.41	1187865.47	Геодезический метод	0.10	-
8147	355948.37	1187924.36	Геодезический метод	0.10	-
8148	355970.60	1187921.73	Геодезический метод	0.10	-
8149	355970.27	1187920.73	Геодезический метод	0.10	-
8150	355971.97	1187920.65	Геодезический метод	0.10	-
8151	355968.74	1187866.07	Геодезический метод	0.10	-
8152	355965.75	1187866.25	Геодезический метод	0.10	-
8153	355966.03	1187864.92	Геодезический метод	0.10	-
8154	355967.01	1187863.79	Геодезический метод	0.10	-
8155	355968.41	1187863.27	Геодезический метод	0.10	-
8156	355970.73	1187864.03	Геодезический метод	0.10	-
8157	355975.03	1187868.22	Геодезический метод	0.10	-
8158	355975.49	1187869.38	Геодезический метод	0.10	-
8159	355975.87	1187872.72	Геодезический метод	0.10	-

2. Сведения о характерных точках границ объекта					
Обозначение характерных точек границ	Координаты, м		Метод определения координат характерной точки	Средняя квадратическая погрешность положения характерной точки (Mt), м	Описание обозначения точки на местности (при наличии)
	X	Y			
1	2	3	4	5	6
8160	355976.25	1187887.54	Геодезический метод	0.10	-
8161	355977.64	1187911.89	Геодезический метод	0.10	-
8162	355977.54	1187925.03	Геодезический метод	0.10	-
8163	355976.82	1187926.34	Геодезический метод	0.10	-
8164	355975.56	1187927.14	Геодезический метод	0.10	-
8165	355946.96	1187930.56	Геодезический метод	0.10	-
8036	355946.38	1187931.18	Геодезический метод	0.10	-
8166	356312.14	1188276.81	Геодезический метод	0.10	-
8167	356333.38	1188245.46	Геодезический метод	0.10	-
8168	356337.67	1188232.01	Геодезический метод	0.10	-
8169	356369.86	1188183.87	Геодезический метод	0.10	-
8170	356390.28	1188152.80	Геодезический метод	0.10	-
8171	356422.96	1188104.13	Геодезический метод	0.10	-
8172	356455.73	1188054.24	Геодезический метод	0.10	-
8173	356451.84	1188051.25	Геодезический метод	0.10	-
8174	356455.13	1188046.35	Геодезический метод	0.10	-
8175	356459.04	1188049.23	Геодезический метод	0.10	-
8176	356471.59	1188030.37	Геодезический метод	0.10	-
8177	356451.39	1188031.65	Геодезический метод	0.10	-
8178	356451.44	1188035.54	Геодезический метод	0.10	-
8179	356451.13	1188040.70	Геодезический метод	0.10	-
8180	356445.21	1188041.01	Геодезический метод	0.10	-
8181	356445.44	1188035.48	Геодезический метод	0.10	-
8182	356445.39	1188032.02	Геодезический метод	0.10	-
8183	356424.42	1188033.30	Геодезический метод	0.10	-

2. Сведения о характерных точках границ объекта					
Обозначение характерных точек границ	Координаты, м		Метод определения координат характерной точки	Средняя квадратическая погрешность положения характерной точки (Mt), м	Описание обозначения точки на местности (при наличии)
	X	Y			
1	2	3	4	5	6
8184	356424.98	1188037.85	Геодезический метод	0.10	-
8185	356424.94	1188043.05	Геодезический метод	0.10	-
8186	356419.02	1188043.32	Геодезический метод	0.10	-
8187	356418.98	1188038.00	Геодезический метод	0.10	-
8188	356418.40	1188033.59	Геодезический метод	0.10	-
8189	356361.92	1188036.31	Геодезический метод	0.10	-
8190	356364.95	1188041.85	Геодезический метод	0.10	-
8191	356373.10	1188046.68	Геодезический метод	0.10	-
8192	356373.18	1188048.83	Геодезический метод	0.10	-
8193	356369.24	1188051.32	Геодезический метод	0.10	-
8194	356363.68	1188048.06	Геодезический метод	0.10	-
8195	356361.99	1188050.67	Геодезический метод	0.10	-
8196	356364.55	1188052.29	Геодезический метод	0.10	-
8197	356365.21	1188053.87	Геодезический метод	0.10	-
8198	356363.03	1188052.77	Геодезический метод	0.10	-
8199	356360.90	1188056.95	Геодезический метод	0.10	-
8200	356355.66	1188053.84	Геодезический метод	0.10	-
8201	356354.89	1188052.56	Геодезический метод	0.10	-
8202	356354.82	1188051.07	Геодезический метод	0.10	-
8203	356355.19	1188050.13	Геодезический метод	0.10	-
8204	356359.23	1188043.89	Геодезический метод	0.10	-
8205	356357.44	1188040.63	Геодезический метод	0.10	-
8206	356328.05	1188093.14	Геодезический метод	0.10	-
8207	356292.05	1188158.20	Геодезический метод	0.10	-
8208	356269.70	1188198.04	Геодезический метод	0.10	-

2. Сведения о характерных точках границ объекта					
Обозначение характерных точек границ	Координаты, м		Метод определения координат характерной точки	Средняя квадратическая погрешность положения характерной точки (Mt), м	Описание обозначения точки на местности (при наличии)
	X	Y			
1	2	3	4	5	6
8209	356248.83	1188235.76	Геодезический метод	0.10	-
8166	356312.14	1188276.81	Геодезический метод	0.10	-
8210	355112.60	1187188.25	Геодезический метод	0.10	-
8211	355211.98	1187185.64	Геодезический метод	0.10	-
8212	355215.88	1187182.50	Геодезический метод	0.10	-
8213	355214.30	1187173.30	Геодезический метод	0.10	-
8214	355208.43	1187165.23	Геодезический метод	0.10	-
8215	355212.37	1187161.91	Геодезический метод	0.10	-
8216	355213.00	1187161.47	Геодезический метод	0.10	-
8217	355216.18	1187165.76	Геодезический метод	0.10	-
8218	355223.45	1187146.04	Геодезический метод	0.10	-
8219	355227.69	1187151.07	Геодезический метод	0.10	-
8220	355220.23	1187172.35	Геодезический метод	0.10	-
8221	355221.22	1187178.13	Геодезический метод	0.10	-
8222	355260.37	1187145.79	Геодезический метод	0.10	-
8223	355250.33	1187134.23	Геодезический метод	0.10	-
8224	355251.73	1187133.05	Геодезический метод	0.10	-
8225	355251.67	1187131.74	Геодезический метод	0.10	-
8226	355254.09	1187129.73	Геодезический метод	0.10	-
8227	355264.96	1187141.93	Геодезический метод	0.10	-
8228	355291.13	1187119.73	Геодезический метод	0.10	-
8229	355285.51	1187113.13	Геодезический метод	0.10	-
8230	355280.23	1187107.10	Геодезический метод	0.10	-
8231	355283.35	1187104.50	Геодезический метод	0.10	-
8232	355283.72	1187104.98	Геодезический метод	0.10	-

2. Сведения о характерных точках границ объекта					
Обозначение характерных точек границ	Координаты, м		Метод определения координат характерной точки	Средняя квадратическая погрешность положения характерной точки (Mt), м	Описание обозначения точки на местности (при наличии)
	X	Y			
1	2	3	4	5	6
8233	355285.42	1187105.30	Геодезический метод	0.10	-
8234	355286.07	1187104.77	Геодезический метод	0.10	-
8235	355289.93	1187109.06	Геодезический метод	0.10	-
8236	355295.73	1187115.88	Геодезический метод	0.10	-
8237	355296.43	1187115.30	Геодезический метод	0.10	-
8238	355287.12	1187103.90	Геодезический метод	0.10	-
8239	355287.90	1187103.26	Геодезический метод	0.10	-
8240	355287.83	1187101.59	Геодезический метод	0.10	-
8241	355287.53	1187101.08	Геодезический метод	0.10	-
8242	355290.45	1187098.63	Геодезический метод	0.10	-
8243	355301.07	1187111.49	Геодезический метод	0.10	-
8244	355316.88	1187098.52	Геодезический метод	0.10	-
8245	355332.86	1187085.12	Геодезический метод	0.10	-
8246	355347.38	1187072.63	Геодезический метод	0.10	-
8247	355355.71	1187065.87	Геодезический метод	0.10	-
8248	355320.47	1187023.56	Геодезический метод	0.10	-
8249	355307.98	1187027.21	Геодезический метод	0.10	-
8250	355316.52	1187038.72	Геодезический метод	0.10	-
8251	355333.37	1187060.43	Геодезический метод	0.10	-
8252	355333.62	1187061.90	Геодезический метод	0.10	-
8253	355333.13	1187063.31	Геодезический метод	0.10	-
8254	355332.45	1187064.04	Геодезический метод	0.10	-
8255	355322.64	1187070.99	Геодезический метод	0.10	-
8256	355321.17	1187071.21	Геодезический метод	0.10	-
8257	355319.77	1187070.69	Геодезический метод	0.10	-

2. Сведения о характерных точках границ объекта					
Обозначение характерных точек границ	Координаты, м		Метод определения координат характерной точки	Средняя квадратическая погрешность положения характерной точки (Mt), м	Описание обозначения точки на местности (при наличии)
	X	Y			
1	2	3	4	5	6
8258	355316.77	1187067.19	Геодезический метод	0.10	-
8259	355321.29	1187063.38	Геодезический метод	0.10	-
8260	355322.00	1187064.16	Геодезический метод	0.10	-
8261	355326.45	1187060.97	Геодезический метод	0.10	-
8262	355313.64	1187044.78	Геодезический метод	0.10	-
8263	355313.12	1187045.20	Геодезический метод	0.10	-
8264	355304.31	1187052.61	Геодезический метод	0.10	-
8265	355301.78	1187049.69	Геодезический метод	0.10	-
8266	355301.47	1187048.22	Геодезический метод	0.10	-
8267	355301.90	1187046.79	Геодезический метод	0.10	-
8268	355302.63	1187045.98	Геодезический метод	0.10	-
8269	355310.00	1187040.00	Геодезический метод	0.10	-
8270	355302.82	1187030.32	Геодезический метод	0.10	-
8271	355300.50	1187032.04	Геодезический метод	0.10	-
8272	355299.25	1187032.22	Геодезический метод	0.10	-
8273	355300.71	1187030.99	Геодезический метод	0.10	-
8274	355297.32	1187027.11	Геодезический метод	0.10	-
8275	355302.03	1187023.34	Геодезический метод	0.10	-
8276	355275.41	1186991.68	Геодезический метод	0.10	-
8277	355273.37	1186991.51	Геодезический метод	0.10	-
8278	355251.59	1187014.99	Геодезический метод	0.10	-
8279	355256.48	1187020.30	Геодезический метод	0.10	-
8280	355256.85	1187021.75	Геодезический метод	0.10	-
8281	355256.48	1187023.20	Геодезический метод	0.10	-
8282	355255.33	1187024.53	Геодезический метод	0.10	-

2. Сведения о характерных точках границ объекта					
Обозначение характерных точек границ	Координаты, м		Метод определения координат характерной точки	Средняя квадратическая погрешность положения характерной точки (M _t), м	Описание обозначения точки на местности (при наличии)
	X	Y			
1	2	3	4	5	6
8283	355252.95	1187022.27	Геодезический метод	0.10	-
8284	355250.68	1187024.83	Геодезический метод	0.10	-
8285	355249.97	1187023.46	Геодезический метод	0.10	-
8286	355250.01	1187022.06	Геодезический метод	0.10	-
8287	355247.58	1187019.49	Геодезический метод	0.10	-
8288	355233.60	1187035.82	Геодезический метод	0.10	-
8289	355240.48	1187042.43	Геодезический метод	0.10	-
8290	355240.97	1187043.84	Геодезический метод	0.10	-
8291	355240.72	1187045.31	Геодезический метод	0.10	-
8292	355237.25	1187049.72	Геодезический метод	0.10	-
8293	355235.25	1187047.88	Геодезический метод	0.10	-
8294	355234.01	1187049.23	Геодезический метод	0.10	-
8295	355232.09	1187047.53	Геодезический метод	0.10	-
8296	355232.56	1187046.12	Геодезический метод	0.10	-
8297	355233.93	1187044.39	Геодезический метод	0.10	-
8298	355229.65	1187040.34	Геодезический метод	0.10	-
8299	355218.18	1187053.25	Геодезический метод	0.10	-
8300	355219.71	1187054.36	Геодезический метод	0.10	-
8301	355226.49	1187053.74	Геодезический метод	0.10	-
8302	355225.40	1187054.95	Геодезический метод	0.10	-
8303	355229.40	1187058.56	Геодезический метод	0.10	-
8304	355228.77	1187059.29	Геодезический метод	0.10	-
8305	355227.76	1187059.56	Геодезический метод	0.10	-
8306	355218.52	1187060.44	Геодезический метод	0.10	-
8307	355222.44	1187063.97	Геодезический метод	0.10	-

2. Сведения о характерных точках границ объекта					
Обозначение характерных точек границ	Координаты, м		Метод определения координат характерной точки	Средняя квадратическая погрешность положения характерной точки (Mt), м	Описание обозначения точки на местности (при наличии)
	X	Y			
1	2	3	4	5	6
8308	355225.87	1187069.90	Геодезический метод	0.10	-
8309	355225.99	1187071.39	Геодезический метод	0.10	-
8310	355225.07	1187072.68	Геодезический метод	0.10	-
8311	355219.60	1187067.89	Геодезический метод	0.10	-
8312	355218.51	1187069.12	Геодезический метод	0.10	-
8313	355217.60	1187067.58	Геодезический метод	0.10	-
8314	355210.62	1187061.55	Геодезический метод	0.10	-
8315	355187.48	1187087.73	Геодезический метод	0.10	-
8316	355172.60	1187103.63	Геодезический метод	0.10	-
8317	355177.97	1187107.98	Геодезический метод	0.10	-
8318	355173.95	1187112.45	Геодезический метод	0.10	-
8319	355168.55	1187108.08	Геодезический метод	0.10	-
8320	355146.02	1187133.47	Геодезический метод	0.10	-
8321	355129.08	1187152.93	Геодезический метод	0.10	-
8322	355105.87	1187177.38	Геодезический метод	0.10	-
8210	355112.60	1187188.25	Геодезический метод	0.10	-
8323	356287.44	1188529.37	Геодезический метод	0.10	-
8324	356290.49	1188523.62	Геодезический метод	0.10	-
8325	356289.41	1188522.95	Геодезический метод	0.10	-
8326	356292.14	1188517.67	Геодезический метод	0.10	-
8327	356293.31	1188518.32	Геодезический метод	0.10	-
8328	356309.98	1188487.24	Геодезический метод	0.10	-
8329	356308.53	1188486.36	Геодезический метод	0.10	-
8330	356311.35	1188481.15	Геодезический метод	0.10	-
8331	356312.84	1188481.96	Геодезический метод	0.10	-

2. Сведения о характерных точках границ объекта					
Обозначение характерных точек границ	Координаты, м		Метод определения координат характерной точки	Средняя квадратическая погрешность положения характерной точки (Mt), м	Описание обозначения точки на местности (при наличии)
	X	Y			
1	2	3	4	5	6
8332	356324.19	1188461.27	Геодезический метод	0.10	-
8333	356323.14	1188460.62	Геодезический метод	0.10	-
8334	356325.90	1188455.35	Геодезический метод	0.10	-
8335	356327.08	1188456.01	Геодезический метод	0.10	-
8336	356344.25	1188424.63	Геодезический метод	0.10	-
8337	356344.03	1188423.51	Геодезический метод	0.10	-
8338	356338.75	1188420.49	Геодезический метод	0.10	-
8339	356341.51	1188415.26	Геодезический метод	0.10	-
8340	356343.39	1188416.30	Геодезический метод	0.10	-
8341	356343.26	1188413.06	Геодезический метод	0.10	-
8342	356344.46	1188410.64	Геодезический метод	0.10	-
8343	356344.74	1188410.79	Геодезический метод	0.10	-
8344	356347.75	1188410.11	Геодезический метод	0.10	-
8345	356346.66	1188407.07	Геодезический метод	0.10	-
8346	356346.50	1188406.98	Геодезический метод	0.10	-
8347	356350.49	1188399.82	Геодезический метод	0.10	-
8348	356350.75	1188399.98	Геодезический метод	0.10	-
8349	356353.43	1188399.13	Геодезический метод	0.10	-
8350	356352.72	1188396.79	Геодезический метод	0.10	-
8351	356355.00	1188396.25	Геодезический метод	0.10	-
8352	356354.44	1188393.90	Геодезический метод	0.10	-
8353	356356.70	1188393.29	Геодезический метод	0.10	-
8354	356355.92	1188390.40	Геодезический метод	0.10	-
8355	356355.79	1188390.33	Геодезический метод	0.10	-
8356	356357.53	1188387.20	Геодезический метод	0.10	-

2. Сведения о характерных точках границ объекта					
Обозначение характерных точек границ	Координаты, м		Метод определения координат характерной точки	Средняя квадратическая погрешность положения характерной точки (Mt), м	Описание обозначения точки на местности (при наличии)
	X	Y			
1	2	3	4	5	6
8357	356356.79	1188386.74	Геодезический метод	0.10	-
8358	356358.97	1188382.55	Геодезический метод	0.10	-
8359	356359.66	1188382.91	Геодезический метод	0.10	-
8360	356362.49	1188382.30	Геодезический метод	0.10	-
8361	356361.96	1188379.83	Геодезический метод	0.10	-
8362	356364.08	1188379.19	Геодезический метод	0.10	-
8363	356363.38	1188376.90	Геодезический метод	0.10	-
8364	356365.62	1188376.22	Геодезический метод	0.10	-
8365	356364.76	1188373.39	Геодезический метод	0.10	-
8366	356366.15	1188370.26	Геодезический метод	0.10	-
8367	356365.78	1188369.99	Геодезический метод	0.10	-
8368	356368.21	1188365.82	Геодезический метод	0.10	-
8369	356368.63	1188366.03	Геодезический метод	0.10	-
8370	356370.18	1188365.70	Геодезический метод	0.10	-
8371	356372.10	1188366.86	Геодезический метод	0.10	-
8372	356372.67	1188367.56	Геодезический метод	0.10	-
8373	356375.40	1188362.71	Геодезический метод	0.10	-
8374	356358.83	1188348.75	Геодезический метод	0.10	-
8375	356350.84	1188342.79	Геодезический метод	0.10	-
8376	356331.00	1188363.91	Геодезический метод	0.10	-
8377	356325.80	1188361.13	Геодезический метод	0.10	-
8378	356345.87	1188339.32	Геодезический метод	0.10	-
8379	356331.48	1188329.76	Геодезический метод	0.10	-
8380	356320.29	1188322.58	Геодезический метод	0.10	-
8381	356319.52	1188321.30	Геодезический метод	0.10	-

2. Сведения о характерных точках границ объекта					
Обозначение характерных точек границ	Координаты, м		Метод определения координат характерной точки	Средняя квадратическая погрешность положения характерной точки (Mt), м	Описание обозначения точки на местности (при наличии)
	X	Y			
1	2	3	4	5	6
8382	356319.45	1188319.81	Геодезический метод	0.10	-
8383	356319.85	1188318.82	Геодезический метод	0.10	-
8384	356321.52	1188316.20	Геодезический метод	0.10	-
8385	356365.03	1188345.22	Геодезический метод	0.10	-
8386	356364.66	1188345.82	Геодезический метод	0.10	-
8387	356378.40	1188357.38	Геодезический метод	0.10	-
8388	356389.77	1188337.18	Геодезический метод	0.10	-
8389	356351.35	1188310.36	Геодезический метод	0.10	-
8390	356313.82	1188285.11	Геодезический метод	0.10	-
8391	356284.65	1188329.32	Геодезический метод	0.10	-
8392	356285.70	1188329.34	Геодезический метод	0.10	-
8393	356294.30	1188316.43	Геодезический метод	0.10	-
8394	356295.59	1188315.69	Геодезический метод	0.10	-
8395	356297.09	1188315.66	Геодезический метод	0.10	-
8396	356298.08	1188316.10	Геодезический метод	0.10	-
8397	356301.88	1188318.65	Геодезический метод	0.10	-
8398	356298.60	1188323.56	Геодезический метод	0.10	-
8399	356297.26	1188322.72	Геодезический метод	0.10	-
8400	356291.46	1188331.50	Геодезический метод	0.10	-
8401	356292.70	1188332.37	Геодезический метод	0.10	-
8402	356289.40	1188337.31	Геодезический метод	0.10	-
8403	356288.23	1188336.56	Геодезический метод	0.10	-
8404	356282.93	1188345.14	Геодезический метод	0.10	-
8405	356283.74	1188345.77	Геодезический метод	0.10	-
8406	356280.45	1188350.68	Геодезический метод	0.10	-

2. Сведения о характерных точках границ объекта					
Обозначение характерных точек границ	Координаты, м		Метод определения координат характерной точки	Средняя квадратическая погрешность положения характерной точки (Mt), м	Описание обозначения точки на местности (при наличии)
	X	Y			
1	2	3	4	5	6
8407	356276.59	1188347.97	Геодезический метод	0.10	-
8408	356275.92	1188346.63	Геодезический метод	0.10	-
8409	356275.99	1188345.14	Геодезический метод	0.10	-
8410	356281.98	1188335.26	Геодезический метод	0.10	-
8411	356280.70	1188335.23	Геодезический метод	0.10	-
8412	356275.31	1188342.97	Геодезический метод	0.10	-
8413	356249.69	1188381.80	Геодезический метод	0.10	-
8414	356254.41	1188394.09	Геодезический метод	0.10	-
8415	356256.96	1188401.98	Геодезический метод	0.10	-
8416	356264.58	1188402.94	Геодезический метод	0.10	-
8417	356264.84	1188401.71	Геодезический метод	0.10	-
8418	356270.60	1188402.68	Геодезический метод	0.10	-
8419	356270.51	1188403.81	Геодезический метод	0.10	-
8420	356277.79	1188405.04	Геодезический метод	0.10	-
8421	356278.03	1188403.93	Геодезический метод	0.10	-
8422	356283.85	1188404.92	Геодезический метод	0.10	-
8423	356283.21	1188409.50	Геодезический метод	0.10	-
8424	356282.38	1188410.74	Геодезический метод	0.10	-
8425	356281.06	1188411.43	Геодезический метод	0.10	-
8426	356279.81	1188411.46	Геодезический метод	0.10	-
8427	356266.69	1188409.26	Геодезический метод	0.10	-
8428	356259.31	1188408.33	Геодезический метод	0.10	-
8429	356263.55	1188419.25	Геодезический метод	0.10	-
8430	356275.89	1188421.73	Геодезический метод	0.10	-
8431	356277.08	1188422.63	Геодезический метод	0.10	-

2. Сведения о характерных точках границ объекта					
Обозначение характерных точек границ	Координаты, м		Метод определения координат характерной точки	Средняя квадратическая погрешность положения характерной точки (Mt), м	Описание обозначения точки на местности (при наличии)
	X	Y			
1	2	3	4	5	6
8432	356277.69	1188424.00	Геодезический метод	0.10	-
8433	356277.67	1188425.08	Геодезический метод	0.10	-
8434	356276.92	1188428.95	Геодезический метод	0.10	-
8435	356271.05	1188427.99	Геодезический метод	0.10	-
8436	356271.27	1188426.88	Геодезический метод	0.10	-
8437	356263.76	1188425.41	Геодезический метод	0.10	-
8438	356263.44	1188426.66	Геодезический метод	0.10	-
8439	356257.63	1188425.78	Геодезический метод	0.10	-
8440	356258.25	1188422.18	Геодезический метод	0.10	-
8441	356251.82	1188405.59	Геодезический метод	0.10	-
8442	356248.74	1188396.08	Геодезический метод	0.10	-
8443	356246.89	1188391.25	Геодезический метод	0.10	-
8444	356227.27	1188466.89	Геодезический метод	0.10	-
8445	356236.52	1188473.40	Геодезический метод	0.10	-
8446	356264.79	1188477.68	Геодезический метод	0.10	-
8447	356264.14	1188481.54	Геодезический метод	0.10	-
8448	356263.22	1188482.71	Геодезический метод	0.10	-
8449	356261.84	1188483.29	Геодезический метод	0.10	-
8450	356260.78	1188483.26	Геодезический метод	0.10	-
8451	356247.72	1188480.88	Геодезический метод	0.10	-
8452	356239.84	1188479.87	Геодезический метод	0.10	-
8453	356243.90	1188491.42	Геодезический метод	0.10	-
8454	356256.30	1188493.45	Геодезический метод	0.10	-
8455	356257.49	1188494.35	Геодезический метод	0.10	-
8456	356258.10	1188496.74	Геодезический метод	0.10	-

2. Сведения о характерных точках границ объекта					
Обозначение характерных точек границ	Координаты, м		Метод определения координат характерной точки	Средняя квадратическая погрешность положения характерной точки (Mt), м	Описание обозначения точки на местности (при наличии)
	X	Y			
1	2	3	4	5	6
8457	356257.43	1188501.25	Геодезический метод	0.10	-
8458	356251.55	1188500.32	Геодезический метод	0.10	-
8459	356251.77	1188498.73	Геодезический метод	0.10	-
8460	356244.17	1188497.54	Геодезический метод	0.10	-
8461	356243.85	1188499.09	Геодезический метод	0.10	-
8462	356238.05	1188498.12	Геодезический метод	0.10	-
8463	356238.58	1188494.39	Геодезический метод	0.10	-
8464	356232.89	1188478.18	Геодезический метод	0.10	-
8465	356225.47	1188472.96	Геодезический метод	0.10	-
8466	356216.04	1188508.61	Геодезический метод	0.10	-
8467	356212.94	1188518.05	Геодезический метод	0.10	-
8468	356272.64	1188527.13	Геодезический метод	0.10	-
8469	356275.19	1188517.79	Геодезический метод	0.10	-
8470	356275.64	1188517.27	Геодезический метод	0.10	-
8471	356280.87	1188519.89	Геодезический метод	0.10	-
8472	356278.60	1188528.04	Геодезический метод	0.10	-
8323	356287.44	1188529.37	Геодезический метод	0.10	-
8473	355827.41	1188846.20	Геодезический метод	0.10	-
8474	355835.20	1188836.66	Геодезический метод	0.10	-
8475	355832.88	1188819.03	Геодезический метод	0.10	-
8476	355829.35	1188783.19	Геодезический метод	0.10	-
8477	355825.38	1188725.67	Геодезический метод	0.10	-
8478	355825.02	1188698.96	Геодезический метод	0.10	-
8479	355825.29	1188668.15	Геодезический метод	0.10	-
8480	355828.56	1188618.05	Геодезический метод	0.10	-

2. Сведения о характерных точках границ объекта					
Обозначение характерных точек границ	Координаты, м		Метод определения координат характерной точки	Средняя квадратическая погрешность положения характерной точки (Mt), м	Описание обозначения точки на местности (при наличии)
	X	Y			
1	2	3	4	5	6
8481	355792.12	1188652.17	Геодезический метод	0.10	-
8482	355777.90	1188670.29	Геодезический метод	0.10	-
8483	355782.20	1188674.31	Геодезический метод	0.10	-
8484	355778.40	1188678.86	Геодезический метод	0.10	-
8485	355774.19	1188675.03	Геодезический метод	0.10	-
8486	355765.16	1188686.55	Геодезический метод	0.10	-
8487	355768.87	1188690.50	Геодезический метод	0.10	-
8488	355765.19	1188695.13	Геодезический метод	0.10	-
8489	355761.40	1188691.29	Геодезический метод	0.10	-
8490	355694.09	1188775.99	Геодезический метод	0.10	-
8491	355663.35	1188815.49	Геодезический метод	0.10	-
8492	355715.43	1188825.34	Геодезический метод	0.10	-
8493	355771.99	1188835.34	Геодезический метод	0.10	-
8473	355827.41	1188846.20	Геодезический метод	0.10	-
8494	355656.73	1188814.23	Геодезический метод	0.10	-
8495	355693.26	1188767.39	Геодезический метод	0.10	-
8496	355763.79	1188678.62	Геодезический метод	0.10	-
8497	355786.35	1188649.81	Геодезический метод	0.10	-
8498	355780.50	1188638.57	Геодезический метод	0.10	-
8499	355760.72	1188630.92	Геодезический метод	0.10	-
8500	355686.26	1188633.90	Геодезический метод	0.10	-
8501	355670.22	1188635.02	Геодезический метод	0.10	-
8502	355633.47	1188636.22	Геодезический метод	0.10	-
8503	355616.84	1188636.97	Геодезический метод	0.10	-
8504	355618.26	1188689.59	Геодезический метод	0.10	-

2. Сведения о характерных точках границ объекта					
Обозначение характерных точек границ	Координаты, м		Метод определения координат характерной точки	Средняя квадратическая погрешность положения характерной точки (Mt), м	Описание обозначения точки на местности (при наличии)
	X	Y			
1	2	3	4	5	6
8505	355619.24	1188743.51	Геодезический метод	0.10	-
8506	355620.66	1188807.34	Геодезический метод	0.10	-
8494	355656.73	1188814.23	Геодезический метод	0.10	-
8507	355336.01	1188057.69	Геодезический метод	0.10	-
8508	355394.62	1188055.74	Геодезический метод	0.10	-
8509	355393.15	1188054.46	Геодезический метод	0.10	-
8510	355347.31	1188055.28	Геодезический метод	0.10	-
8511	355345.96	1188054.64	Геодезический метод	0.10	-
8512	355345.08	1188053.44	Геодезический метод	0.10	-
8513	355344.87	1188052.46	Геодезический метод	0.10	-
8514	355344.98	1188050.23	Геодезический метод	0.10	-
8515	355428.13	1188047.62	Геодезический метод	0.10	-
8516	355428.16	1188051.52	Геодезический метод	0.10	-
8517	355427.44	1188052.83	Геодезический метод	0.10	-
8518	355426.18	1188053.63	Геодезический метод	0.10	-
8519	355425.44	1188053.77	Геодезический метод	0.10	-
8520	355402.02	1188054.23	Геодезический метод	0.10	-
8521	355403.42	1188055.45	Геодезический метод	0.10	-
8522	355468.56	1188053.06	Геодезический метод	0.10	-
8523	355469.01	1188044.15	Геодезический метод	0.10	-
8524	355456.23	1188044.54	Геодезический метод	0.10	-
8525	355454.88	1188043.90	Геодезический метод	0.10	-
8526	355454.00	1188042.70	Геодезический метод	0.10	-
8527	355453.81	1188041.97	Геодезический метод	0.10	-
8528	355453.65	1188038.72	Геодезический метод	0.10	-

2. Сведения о характерных точках границ объекта					
Обозначение характерных точек границ	Координаты, м		Метод определения координат характерной точки	Средняя квадратическая погрешность положения характерной точки (Mt), м	Описание обозначения точки на местности (при наличии)
	X	Y			
1	2	3	4	5	6
8529	355494.75	1188036.75	Геодезический метод	0.10	-
8530	355494.96	1188040.23	Геодезический метод	0.10	-
8531	355494.35	1188041.60	Геодезический метод	0.10	-
8532	355493.16	1188042.50	Геодезический метод	0.10	-
8533	355492.12	1188042.73	Геодезический метод	0.10	-
8534	355475.03	1188043.85	Геодезический метод	0.10	-
8535	355474.58	1188052.85	Геодезический метод	0.10	-
8536	355542.81	1188050.60	Геодезический метод	0.10	-
8537	355552.78	1188044.92	Геодезический метод	0.10	-
8538	355551.19	1187976.75	Геодезический метод	0.10	-
8539	355538.99	1187967.26	Геодезический метод	0.10	-
8540	355509.45	1187960.39	Геодезический метод	0.10	-
8541	355417.72	1187955.87	Геодезический метод	0.10	-
8542	355401.72	1187961.92	Геодезический метод	0.10	-
8543	355338.33	1187959.27	Геодезический метод	0.10	-
8544	355336.31	1188006.90	Геодезический метод	0.10	-
8545	355339.60	1188008.48	Геодезический метод	0.10	-
8546	355341.74	1188008.40	Геодезический метод	0.10	-
8547	355341.48	1188014.48	Геодезический метод	0.10	-
8548	355340.97	1188014.45	Геодезический метод	0.10	-
8549	355340.96	1188014.64	Геодезический метод	0.10	-
8550	355337.99	1188014.35	Геодезический метод	0.10	-
8551	355336.21	1188013.51	Геодезический метод	0.10	-
8507	355336.01	1188057.69	Геодезический метод	0.10	-
8552	355731.04	1187058.62	Геодезический метод	0.10	-

2. Сведения о характерных точках границ объекта					
Обозначение характерных точек границ	Координаты, м		Метод определения координат характерной точки	Средняя квадратическая погрешность положения характерной точки (Mt), м	Описание обозначения точки на местности (при наличии)
	X	Y			
1	2	3	4	5	6
8553	355769.27	1187057.81	Геодезический метод	0.10	-
8554	355769.39	1187056.20	Геодезический метод	0.10	-
8555	355770.05	1187055.11	Геодезический метод	0.10	-
8556	355770.13	1187057.11	Геодезический метод	0.10	-
8557	355775.20	1187057.00	Геодезический метод	0.10	-
8558	355775.27	1187057.69	Геодезический метод	0.10	-
8559	355788.03	1187057.43	Геодезический метод	0.10	-
8560	355788.08	1187056.68	Геодезический метод	0.10	-
8561	355792.04	1187056.60	Геодезический метод	0.10	-
8562	355792.07	1187053.90	Геодезический метод	0.10	-
8563	355793.03	1187054.40	Геодезический метод	0.10	-
8564	355793.86	1187055.64	Геодезический метод	0.10	-
8565	355794.03	1187057.30	Геодезический метод	0.10	-
8566	355833.78	1187056.28	Геодезический метод	0.10	-
8567	355833.80	1187054.04	Геодезический метод	0.10	-
8568	355834.85	1187054.01	Геодезический метод	0.10	-
8569	355835.38	1187053.40	Геодезический метод	0.10	-
8570	355839.71	1187053.24	Геодезический метод	0.10	-
8571	355839.78	1187056.14	Геодезический метод	0.10	-
8572	355863.25	1187055.58	Геодезический метод	0.10	-
8573	355863.38	1187052.35	Геодезический метод	0.10	-
8574	355864.79	1187052.31	Геодезический метод	0.10	-
8575	355864.75	1187051.03	Геодезический метод	0.10	-
8576	355869.32	1187050.90	Геодезический метод	0.10	-
8577	355869.28	1187055.43	Геодезический метод	0.10	-

2. Сведения о характерных точках границ объекта					
Обозначение характерных точек границ	Координаты, м		Метод определения координат характерной точки	Средняя квадратическая погрешность положения характерной точки (Mt), м	Описание обозначения точки на местности (при наличии)
	X	Y			
1	2	3	4	5	6
8578	355960.34	1187053.24	Геодезический метод	0.10	-
8579	355962.26	1187005.27	Геодезический метод	0.10	-
8580	355942.65	1187000.76	Геодезический метод	0.10	-
8581	355941.76	1187000.11	Геодезический метод	0.10	-
8582	355934.90	1186993.16	Геодезический метод	0.10	-
8583	355931.87	1186996.15	Геодезический метод	0.10	-
8584	355927.69	1186991.94	Геодезический метод	0.10	-
8585	355930.68	1186988.89	Геодезический метод	0.10	-
8586	355900.70	1186958.50	Геодезический метод	0.10	-
8587	355885.53	1186958.82	Геодезический метод	0.10	-
8588	355885.90	1186971.80	Геодезический метод	0.10	-
8589	355881.43	1186971.91	Геодезический метод	0.10	-
8590	355881.42	1186971.69	Геодезический метод	0.10	-
8591	355873.42	1186972.14	Геодезический метод	0.10	-
8592	355873.07	1186959.07	Геодезический метод	0.10	-
8593	355812.51	1186960.37	Геодезический метод	0.10	-
8594	355766.38	1186960.95	Геодезический метод	0.10	-
8595	355751.68	1186965.35	Геодезический метод	0.10	-
8596	355760.98	1186976.01	Геодезический метод	0.10	-
8597	355761.35	1186977.46	Геодезический метод	0.10	-
8598	355761.07	1186978.73	Геодезический метод	0.10	-
8599	355760.36	1186980.35	Геодезический метод	0.10	-
8600	355763.46	1186981.72	Геодезический метод	0.10	-
8601	355761.66	1186986.12	Геодезический метод	0.10	-
8602	355759.58	1186985.33	Геодезический метод	0.10	-

2. Сведения о характерных точках границ объекта					
Обозначение характерных точек границ	Координаты, м		Метод определения координат характерной точки	Средняя квадратическая погрешность положения характерной точки (Mt), м	Описание обозначения точки на местности (при наличии)
	X	Y			
1	2	3	4	5	6
8603	355759.13	1186986.33	Геодезический метод	0.10	-
8604	355757.98	1186985.86	Геодезический метод	0.10	-
8605	355749.04	1187006.56	Геодезический метод	0.10	-
8606	355735.82	1187038.33	Геодезический метод	0.10	-
8607	355739.11	1187039.77	Геодезический метод	0.10	-
8608	355737.58	1187043.37	Геодезический метод	0.10	-
8609	355737.33	1187043.27	Геодезический метод	0.10	-
8610	355736.54	1187045.12	Геодезический метод	0.10	-
8611	355733.63	1187043.92	Геодезический метод	0.10	-
8612	355728.13	1187058.61	Геодезический метод	0.10	-
8552	355731.04	1187058.62	Геодезический метод	0.10	-
8613	356167.16	1188035.55	Геодезический метод	0.10	-
8614	356205.82	1188033.52	Геодезический метод	0.10	-
8615	356204.75	1188029.97	Геодезический метод	0.10	-
8616	356210.23	1188029.74	Геодезический метод	0.10	-
8617	356210.27	1188030.77	Геодезический метод	0.10	-
8618	356211.21	1188030.72	Геодезический метод	0.10	-
8619	356212.04	1188033.21	Геодезический метод	0.10	-
8620	356222.19	1188032.74	Геодезический метод	0.10	-
8621	356221.35	1188031.57	Геодезический метод	0.10	-
8622	356221.14	1188030.51	Геодезический метод	0.10	-
8623	356220.99	1188025.08	Геодезический метод	0.10	-
8624	356226.91	1188024.76	Геодезический метод	0.10	-
8625	356227.02	1188027.41	Геодезический метод	0.10	-
8626	356245.25	1188027.08	Геодезический метод	0.10	-

2. Сведения о характерных точках границ объекта					
Обозначение характерных точек границ	Координаты, м		Метод определения координат характерной точки	Средняя квадратическая погрешность положения характерной точки (Mt), м	Описание обозначения точки на местности (при наличии)
	X	Y			
1	2	3	4	5	6
8627	356245.14	1188023.90	Геодезический метод	0.10	-
8628	356251.05	1188023.65	Геодезический метод	0.10	-
8629	356251.26	1188026.93	Геодезический метод	0.10	-
8630	356261.54	1188026.71	Геодезический метод	0.10	-
8631	356262.86	1188027.40	Геодезический метод	0.10	-
8632	356263.69	1188028.64	Геодезический метод	0.10	-
8633	356264.07	1188030.62	Геодезический метод	0.10	-
8634	356289.38	1188029.31	Геодезический метод	0.10	-
8635	356285.89	1188027.09	Геодезический метод	0.10	-
8636	356288.77	1188021.89	Геодезический метод	0.10	-
8637	356289.70	1188022.36	Геодезический метод	0.10	-
8638	356294.70	1188013.57	Геодезический метод	0.10	-
8639	356293.75	1188012.90	Геодезический метод	0.10	-
8640	356296.58	1188007.78	Геодезический метод	0.10	-
8641	356297.58	1188008.30	Геодезический метод	0.10	-
8642	356304.02	1187996.01	Геодезический метод	0.10	-
8643	356303.34	1187995.58	Геодезический метод	0.10	-
8644	356306.18	1187990.45	Геодезический метод	0.10	-
8645	356306.92	1187990.76	Геодезический метод	0.10	-
8646	356311.88	1187982.24	Геодезический метод	0.10	-
8647	356311.05	1187981.66	Геодезический метод	0.10	-
8648	356313.92	1187976.48	Геодезический метод	0.10	-
8649	356317.99	1187978.92	Геодезический метод	0.10	-
8650	356318.82	1187980.16	Геодезический метод	0.10	-
8651	356318.61	1187982.60	Геодезический метод	0.10	-

2. Сведения о характерных точках границ объекта					
Обозначение характерных точек границ	Координаты, м		Метод определения координат характерной точки	Средняя квадратическая погрешность положения характерной точки (Mt), м	Описание обозначения точки на местности (при наличии)
	X	Y			
1	2	3	4	5	6
8652	356310.67	1187996.25	Геодезический метод	0.10	-
8653	356301.33	1188014.06	Геодезический метод	0.10	-
8654	356294.48	1188026.10	Геодезический метод	0.10	-
8655	356296.63	1188028.94	Геодезический метод	0.10	-
8656	356340.65	1188026.68	Геодезический метод	0.10	-
8657	356340.62	1188024.35	Геодезический метод	0.10	-
8658	356342.50	1188019.25	Геодезический метод	0.10	-
8659	356341.42	1188018.58	Геодезический метод	0.10	-
8660	356344.29	1188013.38	Геодезический метод	0.10	-
8661	356345.12	1188013.84	Геодезический метод	0.10	-
8662	356350.51	1188004.72	Геодезический метод	0.10	-
8663	356349.44	1188004.06	Геодезический метод	0.10	-
8664	356352.31	1187998.87	Геодезический метод	0.10	-
8665	356353.50	1187999.51	Геодезический метод	0.10	-
8666	356355.65	1187995.64	Геодезический метод	0.10	-
8667	356354.49	1187994.93	Геодезический метод	0.10	-
8668	356357.37	1187989.73	Геодезический метод	0.10	-
8669	356358.51	1187990.37	Геодезический метод	0.10	-
8670	356362.79	1187982.32	Геодезический метод	0.10	-
8671	356361.81	1187981.70	Геодезический метод	0.10	-
8672	356364.68	1187976.49	Геодезический метод	0.10	-
8673	356365.61	1187977.02	Геодезический метод	0.10	-
8674	356371.50	1187965.89	Геодезический метод	0.10	-
8675	356370.82	1187965.39	Геодезический метод	0.10	-
8676	356381.76	1187945.60	Геодезический метод	0.10	-

2. Сведения о характерных точках границ объекта					
Обозначение характерных точек границ	Координаты, м		Метод определения координат характерной точки	Средняя квадратическая погрешность положения характерной точки (Mt), м	Описание обозначения точки на местности (при наличии)
	X	Y			
1	2	3	4	5	6
8677	356385.14	1187947.28	Геодезический метод	0.10	-
8678	356386.06	1187948.45	Геодезический метод	0.10	-
8679	356386.31	1187949.92	Геодезический метод	0.10	-
8680	356385.94	1187951.14	Геодезический метод	0.10	-
8681	356369.42	1187982.65	Геодезический метод	0.10	-
8682	356362.31	1187995.99	Геодезический метод	0.10	-
8683	356357.32	1188005.00	Геодезический метод	0.10	-
8684	356348.93	1188019.17	Геодезический метод	0.10	-
8685	356346.62	1188025.43	Геодезический метод	0.10	-
8686	356347.03	1188026.43	Геодезический метод	0.10	-
8687	356358.97	1188025.79	Геодезический метод	0.10	-
8688	356389.00	1187971.36	Геодезический метод	0.10	-
8689	356411.64	1187931.07	Геодезический метод	0.10	-
8690	356404.30	1187921.95	Геодезический метод	0.10	-
8691	356317.90	1187924.50	Геодезический метод	0.10	-
8692	356321.55	1187935.61	Геодезический метод	0.10	-
8693	356322.08	1187950.77	Геодезический метод	0.10	-
8694	356322.00	1187954.80	Геодезический метод	0.10	-
8695	356350.28	1187955.31	Геодезический метод	0.10	-
8696	356350.30	1187949.79	Геодезический метод	0.10	-
8697	356350.97	1187949.76	Геодезический метод	0.10	-
8698	356350.63	1187939.38	Геодезический метод	0.10	-
8699	356352.46	1187939.91	Геодезический метод	0.10	-
8700	356356.16	1187945.71	Геодезический метод	0.10	-
8701	356356.32	1187946.78	Геодезический метод	0.10	-

2. Сведения о характерных точках границ объекта					
Обозначение характерных точек границ	Координаты, м		Метод определения координат характерной точки	Средняя квадратическая погрешность положения характерной точки (Mt), м	Описание обозначения точки на местности (при наличии)
	X	Y			
1	2	3	4	5	6
8702	356356.17	1187959.11	Геодезический метод	0.10	-
8703	356355.45	1187960.42	Геодезический метод	0.10	-
8704	356353.13	1187961.36	Геодезический метод	0.10	-
8705	356318.23	1187960.64	Геодезический метод	0.10	-
8706	356316.94	1187959.90	Геодезический метод	0.10	-
8707	356316.04	1187957.88	Геодезический метод	0.10	-
8708	356315.79	1187937.47	Геодезический метод	0.10	-
8709	356311.66	1187924.73	Геодезический метод	0.10	-
8710	356301.15	1187925.22	Геодезический метод	0.10	-
8711	356301.62	1187936.60	Геодезический метод	0.10	-
8712	356295.68	1187936.74	Геодезический метод	0.10	-
8713	356295.16	1187925.50	Геодезический метод	0.10	-
8714	356291.05	1187925.68	Геодезический метод	0.10	-
8715	356291.64	1187937.02	Геодезический метод	0.10	-
8716	356285.71	1187937.21	Геодезический метод	0.10	-
8717	356285.05	1187925.94	Геодезический метод	0.10	-
8718	356276.97	1187926.28	Геодезический метод	0.10	-
8719	356276.93	1187954.96	Геодезический метод	0.10	-
8720	356276.21	1187956.27	Геодезический метод	0.10	-
8721	356274.95	1187957.07	Геодезический метод	0.10	-
8722	356263.27	1187958.46	Геодезический метод	0.10	-
8723	356247.70	1187958.82	Геодезический метод	0.10	-
8724	356246.35	1187958.18	Геодезический метод	0.10	-
8725	356245.26	1187956.00	Геодезический метод	0.10	-
8726	356245.29	1187951.24	Геодезический метод	0.10	-

2. Сведения о характерных точках границ объекта					
Обозначение характерных точек границ	Координаты, м		Метод определения координат характерной точки	Средняя квадратическая погрешность положения характерной точки (Mt), м	Описание обозначения точки на местности (при наличии)
	X	Y			
1	2	3	4	5	6
8727	356251.21	1187951.05	Геодезический метод	0.10	-
8728	356251.24	1187952.79	Геодезический метод	0.10	-
8729	356260.07	1187952.54	Геодезический метод	0.10	-
8730	356260.15	1187950.75	Геодезический метод	0.10	-
8731	356266.05	1187950.56	Геодезический метод	0.10	-
8732	356266.07	1187952.10	Геодезический метод	0.10	-
8733	356271.13	1187951.52	Геодезический метод	0.10	-
8734	356270.96	1187926.49	Геодезический метод	0.10	-
8735	356211.34	1187928.43	Геодезический метод	0.10	-
8736	356189.65	1187979.93	Геодезический метод	0.10	-
8737	356186.06	1187990.38	Геодезический метод	0.10	-
8738	356183.44	1187996.71	Геодезический метод	0.10	-
8739	356185.72	1187997.70	Геодезический метод	0.10	-
8740	356183.57	1188003.21	Геодезический метод	0.10	-
8741	356181.13	1188002.25	Геодезический метод	0.10	-
8613	356167.16	1188035.55	Геодезический метод	0.10	-
8742	355543.68	1186383.51	Геодезический метод	0.10	-
8743	355543.31	1186375.64	Геодезический метод	0.10	-
8744	355535.45	1186375.79	Геодезический метод	0.10	-
8745	355535.46	1186369.84	Геодезический метод	0.10	-
8746	355543.04	1186369.64	Геодезический метод	0.10	-
8747	355540.08	1186305.05	Геодезический метод	0.10	-
8748	355504.02	1186301.53	Геодезический метод	0.10	-
8749	355503.25	1186309.83	Геодезический метод	0.10	-
8750	355498.56	1186309.32	Геодезический метод	0.10	-

2. Сведения о характерных точках границ объекта					
Обозначение характерных точек границ	Координаты, м		Метод определения координат характерной точки	Средняя квадратическая погрешность положения характерной точки (Mt), м	Описание обозначения точки на местности (при наличии)
	X	Y			
1	2	3	4	5	6
8751	355498.63	1186308.51	Геодезический метод	0.10	-
8752	355497.43	1186308.36	Геодезический метод	0.10	-
8753	355498.05	1186300.92	Геодезический метод	0.10	-
8754	355487.67	1186299.97	Геодезический метод	0.10	-
8755	355472.66	1186298.32	Геодезический метод	0.10	-
8756	355471.78	1186306.34	Геодезический метод	0.10	-
8757	355465.91	1186305.68	Геодезический метод	0.10	-
8758	355466.69	1186297.63	Геодезический метод	0.10	-
8759	355459.90	1186296.82	Геодезический метод	0.10	-
8760	355458.22	1186311.18	Геодезический метод	0.10	-
8761	355457.39	1186312.42	Геодезический метод	0.10	-
8762	355456.07	1186313.11	Геодезический метод	0.10	-
8763	355455.05	1186313.17	Геодезический метод	0.10	-
8764	355452.46	1186312.89	Геодезический метод	0.10	-
8765	355453.22	1186305.82	Геодезический метод	0.10	-
8766	355453.94	1186296.13	Геодезический метод	0.10	-
8767	355440.01	1186294.55	Геодезический метод	0.10	-
8768	355438.80	1186306.24	Геодезический метод	0.10	-
8769	355440.01	1186307.52	Геодезический метод	0.10	-
8770	355437.60	1186307.34	Геодезический метод	0.10	-
8771	355437.12	1186311.83	Геодезический метод	0.10	-
8772	355434.61	1186311.68	Геодезический метод	0.10	-
8773	355432.55	1186309.66	Геодезический метод	0.10	-
8774	355432.45	1186308.37	Геодезический метод	0.10	-
8775	355434.04	1186293.90	Геодезический метод	0.10	-

2. Сведения о характерных точках границ объекта					
Обозначение характерных точек границ	Координаты, м		Метод определения координат характерной точки	Средняя квадратическая погрешность положения характерной точки (Mt), м	Описание обозначения точки на местности (при наличии)
	X	Y			
1	2	3	4	5	6
8776	355433.47	1186293.84	Геодезический метод	0.10	-
8777	355431.43	1186308.85	Геодезический метод	0.10	-
8778	355429.64	1186310.60	Геодезический метод	0.10	-
8779	355429.91	1186308.10	Геодезический метод	0.10	-
8780	355427.82	1186307.87	Геодезический метод	0.10	-
8781	355428.37	1186303.70	Геодезический метод	0.10	-
8782	355426.15	1186303.48	Геодезический метод	0.10	-
8783	355427.51	1186293.15	Геодезический метод	0.10	-
8784	355393.61	1186289.46	Геодезический метод	0.10	-
8785	355392.72	1186297.68	Геодезический метод	0.10	-
8786	355386.84	1186297.00	Геодезический метод	0.10	-
8787	355387.64	1186288.77	Геодезический метод	0.10	-
8788	355369.12	1186286.65	Геодезический метод	0.10	-
8789	355366.85	1186306.09	Геодезический метод	0.10	-
8790	355366.02	1186307.33	Геодезический метод	0.10	-
8791	355364.70	1186308.02	Геодезический метод	0.10	-
8792	355363.54	1186308.07	Геодезический метод	0.10	-
8793	355365.04	1186294.02	Геодезический метод	0.10	-
8794	355362.27	1186293.72	Геодезический метод	0.10	-
8795	355363.14	1186286.05	Геодезический метод	0.10	-
8796	355350.64	1186284.89	Геодезический метод	0.10	-
8797	355331.22	1186282.77	Геодезический метод	0.10	-
8798	355332.79	1186333.24	Геодезический метод	0.10	-
8799	355337.65	1186333.22	Геодезический метод	0.10	-
8800	355337.87	1186339.14	Геодезический метод	0.10	-

2. Сведения о характерных точках границ объекта

Обозначение характерных точек границ	Координаты, м		Метод определения координат характерной точки	Средняя квадратическая погрешность положения характерной точки (Mt), м	Описание обозначения точки на местности (при наличии)
	X	Y			
1	2	3	4	5	6
8801	355333.00	1186339.24	Геодезический метод	0.10	-
8802	355333.80	1186359.69	Геодезический метод	0.10	-
8803	355335.03	1186379.93	Геодезический метод	0.10	-
8804	355353.99	1186380.18	Геодезический метод	0.10	-
8805	355354.10	1186373.82	Геодезический метод	0.10	-
8806	355360.02	1186373.83	Геодезический метод	0.10	-
8807	355359.99	1186380.24	Геодезический метод	0.10	-
8808	355381.76	1186380.49	Геодезический метод	0.10	-
8809	355381.81	1186373.24	Геодезический метод	0.10	-
8810	355387.75	1186373.31	Геодезический метод	0.10	-
8811	355387.76	1186380.57	Геодезический метод	0.10	-
8812	355401.30	1186380.69	Геодезический метод	0.10	-
8813	355404.02	1186373.36	Геодезический метод	0.10	-
8814	355410.07	1186373.39	Геодезический метод	0.10	-
8815	355409.95	1186374.47	Геодезический метод	0.10	-
8816	355407.64	1186380.81	Геодезический метод	0.10	-
8817	355422.07	1186381.17	Геодезический метод	0.10	-
8818	355449.90	1186381.37	Геодезический метод	0.10	-
8819	355449.97	1186377.85	Геодезический метод	0.10	-
8820	355449.85	1186373.52	Геодезический метод	0.10	-
8821	355453.06	1186373.56	Геодезический метод	0.10	-
8822	355453.06	1186370.47	Геодезический метод	0.10	-
8823	355454.59	1186371.09	Геодезический метод	0.10	-
8824	355455.51	1186372.26	Геодезический метод	0.10	-
8825	355455.76	1186373.23	Геодезический метод	0.10	-

2. Сведения о характерных точках границ объекта					
Обозначение характерных точек границ	Координаты, м		Метод определения координат характерной точки	Средняя квадратическая погрешность положения характерной точки (Mt), м	Описание обозначения точки на местности (при наличии)
	X	Y			
1	2	3	4	5	6
8826	355455.97	1186377.81	Геодезический метод	0.10	-
8827	355455.96	1186381.35	Геодезический метод	0.10	-
8828	355475.80	1186381.55	Геодезический метод	0.10	-
8829	355501.79	1186382.82	Геодезический метод	0.10	-
8742	355543.68	1186383.51	Геодезический метод	0.10	-
8830	354972.36	1186469.89	Геодезический метод	0.10	-
8831	354989.07	1186466.77	Геодезический метод	0.10	-
8832	355013.05	1186466.95	Геодезический метод	0.10	-
8833	355012.73	1186462.83	Геодезический метод	0.10	-
8834	355016.06	1186462.57	Геодезический метод	0.10	-
8835	355015.85	1186459.61	Геодезический метод	0.10	-
8836	355017.27	1186460.07	Геодезический метод	0.10	-
8837	355018.29	1186461.16	Геодезический метод	0.10	-
8838	355018.65	1186462.41	Геодезический метод	0.10	-
8839	355019.08	1186467.01	Геодезический метод	0.10	-
8840	355072.66	1186467.46	Геодезический метод	0.10	-
8841	355072.75	1186463.00	Геодезический метод	0.10	-
8842	355078.70	1186463.01	Геодезический метод	0.10	-
8843	355078.66	1186467.50	Геодезический метод	0.10	-
8844	355119.24	1186467.92	Геодезический метод	0.10	-
8845	355129.95	1186441.05	Геодезический метод	0.10	-
8846	355104.41	1186415.67	Геодезический метод	0.10	-
8847	355101.36	1186418.67	Геодезический метод	0.10	-
8848	355097.17	1186414.51	Геодезический метод	0.10	-
8849	355100.15	1186411.43	Геодезический метод	0.10	-

2. Сведения о характерных точках границ объекта					
Обозначение характерных точек границ	Координаты, м		Метод определения координат характерной точки	Средняя квадратическая погрешность положения характерной точки (Mt), м	Описание обозначения точки на местности (при наличии)
	X	Y			
1	2	3	4	5	6
8850	355034.73	1186346.35	Геодезический метод	0.10	-
8851	355031.59	1186349.55	Геодезический метод	0.10	-
8852	355027.38	1186345.38	Геодезический метод	0.10	-
8853	355030.50	1186342.09	Геодезический метод	0.10	-
8854	354979.61	1186291.65	Геодезический метод	0.10	-
8855	354960.72	1186264.36	Геодезический метод	0.10	-
8856	354959.88	1186268.08	Геодезический метод	0.10	-
8857	354970.80	1186420.53	Геодезический метод	0.10	-
8858	355002.98	1186418.20	Геодезический метод	0.10	-
8859	355003.67	1186427.99	Геодезический метод	0.10	-
8860	354971.53	1186430.45	Геодезический метод	0.10	-
8861	354973.94	1186463.02	Геодезический метод	0.10	-
8830	354972.36	1186469.89	Геодезический метод	0.10	-
8862	354952.39	1187006.13	Геодезический метод	0.10	-
8863	354955.81	1187004.58	Геодезический метод	0.10	-
8864	354968.14	1186989.84	Геодезический метод	0.10	-
8865	354975.09	1186827.52	Геодезический метод	0.10	-
8866	354962.87	1186828.31	Геодезический метод	0.10	-
8867	354962.92	1186857.23	Геодезический метод	0.10	-
8868	354962.20	1186858.54	Геодезический метод	0.10	-
8869	354960.94	1186859.34	Геодезический метод	0.10	-
8870	354959.45	1186859.43	Геодезический метод	0.10	-
8871	354958.10	1186858.79	Геодезический метод	0.10	-
8872	354957.22	1186857.59	Геодезический метод	0.10	-
8873	354957.01	1186856.61	Геодезический метод	0.10	-

2. Сведения о характерных точках границ объекта					
Обозначение характерных точек границ	Координаты, м		Метод определения координат характерной точки	Средняя квадратическая погрешность положения характерной точки (Mt), м	Описание обозначения точки на местности (при наличии)
	X	Y			
1	2	3	4	5	6
8874	354956.87	1186828.57	Геодезический метод	0.10	-
8875	354930.58	1186829.19	Геодезический метод	0.10	-
8876	354918.89	1186828.98	Геодезический метод	0.10	-
8877	354918.67	1186858.55	Геодезический метод	0.10	-
8878	354919.15	1186877.32	Геодезический метод	0.10	-
8879	354918.15	1186905.72	Геодезический метод	0.10	-
8880	354917.43	1186907.03	Геодезический метод	0.10	-
8881	354915.43	1186907.97	Геодезический метод	0.10	-
8882	354909.13	1186908.13	Геодезический метод	0.10	-
8883	354909.16	1186916.01	Геодезический метод	0.10	-
8884	354903.25	1186916.13	Геодезический метод	0.10	-
8885	354903.13	1186908.30	Геодезический метод	0.10	-
8886	354902.32	1186908.32	Геодезический метод	0.10	-
8887	354902.46	1186916.15	Геодезический метод	0.10	-
8888	354896.51	1186916.26	Геодезический метод	0.10	-
8889	354896.08	1186894.91	Геодезический метод	0.10	-
8890	354901.99	1186894.74	Геодезический метод	0.10	-
8891	354902.18	1186902.32	Геодезический метод	0.10	-
8892	354912.33	1186902.05	Геодезический метод	0.10	-
8893	354913.05	1186880.35	Геодезический метод	0.10	-
8894	354908.74	1186880.39	Геодезический метод	0.10	-
8895	354908.60	1186875.51	Геодезический метод	0.10	-
8896	354909.54	1186875.49	Геодезический метод	0.10	-
8897	354909.51	1186874.37	Геодезический метод	0.10	-
8898	354913.07	1186874.35	Геодезический метод	0.10	-

2. Сведения о характерных точках границ объекта					
Обозначение характерных точек границ	Координаты, м		Метод определения координат характерной точки	Средняя квадратическая погрешность положения характерной точки (Mt), м	Описание обозначения точки на местности (при наличии)
	X	Y			
1	2	3	4	5	6
8899	354912.67	1186858.74	Геодезический метод	0.10	-
8900	354912.76	1186848.69	Геодезический метод	0.10	-
8901	354907.81	1186848.66	Геодезический метод	0.10	-
8902	354907.67	1186843.78	Геодезический метод	0.10	-
8903	354908.49	1186843.75	Геодезический метод	0.10	-
8904	354908.46	1186842.55	Геодезический метод	0.10	-
8905	354912.81	1186842.69	Геодезический метод	0.10	-
8906	354912.89	1186828.87	Геодезический метод	0.10	-
8907	354858.37	1186827.96	Геодезический метод	0.10	-
8908	354853.30	1186827.16	Геодезический метод	0.10	-
8909	354871.05	1186962.42	Геодезический метод	0.10	-
8910	354895.97	1186969.58	Геодезический метод	0.10	-
8911	354897.08	1186970.58	Геодезический метод	0.10	-
8912	354899.02	1186975.04	Геодезический метод	0.10	-
8913	354896.43	1186974.57	Геодезический метод	0.10	-
8914	354896.13	1186976.20	Геодезический метод	0.10	-
8915	354892.79	1186975.60	Геодезический метод	0.10	-
8916	354892.41	1186974.74	Геодезический метод	0.10	-
8917	354871.93	1186968.91	Геодезический метод	0.10	-
8918	354874.13	1186984.98	Геодезический метод	0.10	-
8919	354950.08	1187005.01	Геодезический метод	0.10	-
8862	354952.39	1187006.13	Геодезический метод	0.10	-
8920	354929.95	1186823.18	Геодезический метод	0.10	-
8921	354940.56	1186817.41	Геодезический метод	0.10	-
8922	354940.51	1186811.42	Геодезический метод	0.10	-

2. Сведения о характерных точках границ объекта					
Обозначение характерных точек границ	Координаты, м		Метод определения координат характерной точки	Средняя квадратическая погрешность положения характерной точки (Mt), м	Описание обозначения точки на местности (при наличии)
	X	Y			
1	2	3	4	5	6
8923	354939.62	1186784.81	Геодезический метод	0.10	-
8924	354940.29	1186783.47	Геодезический метод	0.10	-
8925	354941.51	1186782.62	Геодезический метод	0.10	-
8926	354943.00	1186782.46	Геодезический метод	0.10	-
8927	354944.38	1186783.04	Геодезический метод	0.10	-
8928	354945.30	1186784.21	Геодезический метод	0.10	-
8929	354945.55	1186785.18	Геодезический метод	0.10	-
8930	354946.51	1186811.44	Геодезический метод	0.10	-
8931	354946.49	1186819.93	Геодезический метод	0.10	-
8932	354945.77	1186821.24	Геодезический метод	0.10	-
8933	354944.93	1186821.86	Геодезический метод	0.10	-
8934	354943.03	1186822.90	Геодезический метод	0.10	-
8935	354959.72	1186822.50	Геодезический метод	0.10	-
8936	354975.35	1186821.49	Геодезический метод	0.10	-
8937	354979.37	1186727.90	Геодезический метод	0.10	-
8938	354979.17	1186724.99	Геодезический метод	0.10	-
8939	354977.93	1186725.87	Геодезический метод	0.10	-
8940	354974.40	1186726.58	Геодезический метод	0.10	-
8941	354973.41	1186720.72	Геодезический метод	0.10	-
8942	354974.21	1186720.56	Геодезический метод	0.10	-
8943	354972.60	1186710.05	Геодезический метод	0.10	-
8944	354971.35	1186699.81	Геодезический метод	0.10	-
8945	354968.87	1186688.52	Геодезический метод	0.10	-
8946	354898.28	1186699.79	Геодезический метод	0.10	-
8947	354899.99	1186711.19	Геодезический метод	0.10	-

2. Сведения о характерных точках границ объекта					
Обозначение характерных точек границ	Координаты, м		Метод определения координат характерной точки	Средняя квадратическая погрешность положения характерной точки (Mt), м	Описание обозначения точки на местности (при наличии)
	X	Y			
1	2	3	4	5	6
8948	354901.14	1186717.28	Геодезический метод	0.10	-
8949	354898.02	1186717.78	Геодезический метод	0.10	-
8950	354898.28	1186719.38	Геодезический метод	0.10	-
8951	354895.52	1186719.81	Геодезический метод	0.10	-
8952	354894.05	1186712.00	Геодезический метод	0.10	-
8953	354892.35	1186700.73	Геодезический метод	0.10	-
8954	354836.13	1186709.74	Геодезический метод	0.10	-
8955	354852.44	1186820.94	Геодезический метод	0.10	-
8956	354859.21	1186822.02	Геодезический метод	0.10	-
8920	354929.95	1186823.18	Геодезический метод	0.10	-
8957	354733.09	1185921.78	Геодезический метод	0.10	-
8958	354804.55	1185911.02	Геодезический метод	0.10	-
8959	354868.20	1185901.69	Геодезический метод	0.10	-
8960	354875.76	1185898.57	Геодезический метод	0.10	-
8961	354866.02	1185879.40	Геодезический метод	0.10	-
8962	354860.52	1185867.45	Геодезический метод	0.10	-
8963	354844.15	1185835.68	Геодезический метод	0.10	-
8964	354839.37	1185825.57	Геодезический метод	0.10	-
8965	354826.85	1185833.75	Геодезический метод	0.10	-
8966	354823.47	1185828.84	Геодезический метод	0.10	-
8967	354836.75	1185820.11	Геодезический метод	0.10	-
8968	354828.31	1185802.88	Геодезический метод	0.10	-
8969	354815.42	1185812.15	Геодезический метод	0.10	-
8970	354812.41	1185814.01	Геодезический метод	0.10	-
8971	354808.83	1185809.32	Геодезический метод	0.10	-

2. Сведения о характерных точках границ объекта					
Обозначение характерных точек границ	Координаты, м		Метод определения координат характерной точки	Средняя квадратическая погрешность положения характерной точки (Mt), м	Описание обозначения точки на местности (при наличии)
	X	Y			
1	2	3	4	5	6
8972	354812.18	1185807.10	Геодезический метод	0.10	-
8973	354825.65	1185797.40	Геодезический метод	0.10	-
8974	354819.38	1185784.73	Геодезический метод	0.10	-
8975	354781.85	1185757.21	Геодезический метод	0.10	-
8976	354751.56	1185737.55	Геодезический метод	0.10	-
8977	354745.44	1185789.91	Геодезический метод	0.10	-
8978	354753.03	1185789.72	Геодезический метод	0.10	-
8979	354752.53	1185794.24	Геодезический метод	0.10	-
8980	354754.94	1185794.52	Геодезический метод	0.10	-
8981	354752.87	1185795.67	Геодезический метод	0.10	-
8982	354744.72	1185795.95	Геодезический метод	0.10	-
8983	354741.97	1185819.08	Геодезический метод	0.10	-
8984	354746.89	1185819.47	Геодезический метод	0.10	-
8985	354749.25	1185819.57	Геодезический метод	0.10	-
8986	354748.49	1185825.49	Геодезический метод	0.10	-
8987	354746.51	1185825.46	Геодезический метод	0.10	-
8988	354741.25	1185825.05	Геодезический метод	0.10	-
8989	354735.84	1185872.11	Геодезический метод	0.10	-
8990	354746.67	1185871.31	Геодезический метод	0.10	-
8991	354747.06	1185877.21	Геодезический метод	0.10	-
8992	354735.14	1185878.18	Геодезический метод	0.10	-
8993	354733.46	1185892.73	Геодезический метод	0.10	-
8994	354731.48	1185920.88	Геодезический метод	0.10	-
8957	354733.09	1185921.78	Геодезический метод	0.10	-
8995	354919.88	1186474.04	Геодезический метод	0.10	-

2. Сведения о характерных точках границ объекта					
Обозначение характерных точек границ	Координаты, м		Метод определения координат характерной точки	Средняя квадратическая погрешность положения характерной точки (Mt), м	Описание обозначения точки на местности (при наличии)
	X	Y			
1	2	3	4	5	6
8996	354965.98	1186470.85	Геодезический метод	0.10	-
8997	354967.95	1186462.30	Геодезический метод	0.10	-
8998	354967.25	1186453.62	Геодезический метод	0.10	-
8999	354958.60	1186453.90	Геодезический метод	0.10	-
9000	354958.16	1186448.02	Геодезический метод	0.10	-
9001	354966.79	1186447.63	Геодезический метод	0.10	-
9002	354964.65	1186418.56	Геодезический метод	0.10	-
9003	354960.23	1186418.89	Геодезический метод	0.10	-
9004	354956.05	1186420.15	Геодезический метод	0.10	-
9005	354955.81	1186416.80	Геодезический метод	0.10	-
9006	354952.91	1186417.02	Геодезический метод	0.10	-
9007	354953.91	1186414.86	Геодезический метод	0.10	-
9008	354954.77	1186414.36	Геодезический метод	0.10	-
9009	354959.34	1186412.94	Геодезический метод	0.10	-
9010	354964.22	1186412.57	Геодезический метод	0.10	-
9011	354963.91	1186408.04	Геодезический метод	0.10	-
9012	354955.93	1186408.33	Геодезический метод	0.10	-
9013	354955.55	1186402.48	Геодезический метод	0.10	-
9014	354963.49	1186402.05	Геодезический метод	0.10	-
9015	354961.53	1186374.27	Геодезический метод	0.10	-
9016	354952.66	1186374.85	Геодезический метод	0.10	-
9017	354952.24	1186368.96	Геодезический метод	0.10	-
9018	354961.12	1186368.28	Геодезический метод	0.10	-
9019	354959.29	1186343.18	Геодезический метод	0.10	-
9020	354950.36	1186343.75	Геодезический метод	0.10	-

2. Сведения о характерных точках границ объекта					
Обозначение характерных точек границ	Координаты, м		Метод определения координат характерной точки	Средняя квадратическая погрешность положения характерной точки (Mt), м	Описание обозначения точки на местности (при наличии)
	X	Y			
1	2	3	4	5	6
9021	354949.95	1186337.86	Геодезический метод	0.10	-
9022	354958.85	1186337.19	Геодезический метод	0.10	-
9023	354953.88	1186267.47	Геодезический метод	0.10	-
9024	354956.24	1186256.90	Геодезический метод	0.10	-
9025	354947.99	1186197.95	Геодезический метод	0.10	-
9026	354944.97	1186193.54	Геодезический метод	0.10	-
9027	354930.73	1186195.45	Геодезический метод	0.10	-
9028	354912.38	1186197.42	Геодезический метод	0.10	-
9029	354896.65	1186199.37	Геодезический метод	0.10	-
9030	354893.97	1186199.46	Геодезический метод	0.10	-
9031	354901.23	1186341.41	Геодезический метод	0.10	-
9032	354903.91	1186398.64	Геодезический метод	0.10	-
9033	354909.70	1186437.50	Геодезический метод	0.10	-
9034	354918.03	1186467.88	Геодезический метод	0.10	-
8995	354919.88	1186474.04	Геодезический метод	0.10	-
9035	354950.28	1188076.54	Геодезический метод	0.10	-
9036	354991.51	1188066.57	Геодезический метод	0.10	-
9037	355049.60	1188054.27	Геодезический метод	0.10	-
9038	355050.82	1188054.50	Геодезический метод	0.10	-
9039	355074.42	1188065.03	Геодезический метод	0.10	-
9040	355087.40	1188063.96	Геодезический метод	0.10	-
9041	355064.09	1188009.82	Геодезический метод	0.10	-
9042	355038.83	1187953.42	Геодезический метод	0.10	-
9043	355036.61	1187952.35	Геодезический метод	0.10	-
9044	354983.89	1187971.07	Геодезический метод	0.10	-

2. Сведения о характерных точках границ объекта					
Обозначение характерных точек границ	Координаты, м		Метод определения координат характерной точки	Средняя квадратическая погрешность положения характерной точки (Mt), м	Описание обозначения точки на местности (при наличии)
	X	Y			
1	2	3	4	5	6
9045	354933.34	1187989.51	Геодезический метод	0.10	-
9046	354936.53	1187996.01	Геодезический метод	0.10	-
9047	354936.53	1187997.51	Геодезический метод	0.10	-
9048	354935.81	1187998.82	Геодезический метод	0.10	-
9049	354891.29	1188031.62	Геодезический метод	0.10	-
9050	354882.45	1188039.41	Геодезический метод	0.10	-
9051	354884.16	1188051.31	Геодезический метод	0.10	-
9052	354884.18	1188062.50	Геодезический метод	0.10	-
9053	354883.96	1188063.40	Геодезический метод	0.10	-
9054	354910.61	1188068.98	Геодезический метод	0.10	-
9035	354950.28	1188076.54	Геодезический метод	0.10	-
9055	355743.38	1187992.49	Геодезический метод	0.10	-
9056	355829.68	1187988.89	Геодезический метод	0.10	-
9057	355879.04	1187988.27	Геодезический метод	0.10	-
9058	355900.10	1187986.58	Геодезический метод	0.10	-
9059	355975.72	1187979.07	Геодезический метод	0.10	-
9060	356078.95	1187966.06	Геодезический метод	0.10	-
9061	356120.12	1187962.47	Геодезический метод	0.10	-
9062	356129.93	1187961.25	Геодезический метод	0.10	-
9063	356141.06	1187931.86	Геодезический метод	0.10	-
9064	356082.59	1187935.03	Геодезический метод	0.10	-
9065	356008.57	1187937.24	Геодезический метод	0.10	-
9066	355936.85	1187939.86	Геодезический метод	0.10	-
9067	355862.79	1187942.02	Геодезический метод	0.10	-
9068	355792.65	1187945.47	Геодезический метод	0.10	-

2. Сведения о характерных точках границ объекта					
Обозначение характерных точек границ	Координаты, м		Метод определения координат характерной точки	Средняя квадратическая погрешность положения характерной точки (Mt), м	Описание обозначения точки на местности (при наличии)
	X	Y			
1	2	3	4	5	6
9069	355788.39	1187947.70	Геодезический метод	0.10	-
9070	355769.72	1187948.65	Геодезический метод	0.10	-
9071	355769.16	1187952.12	Геодезический метод	0.10	-
9055	355743.38	1187992.49	Геодезический метод	0.10	-
9072	354538.29	1185754.02	Геодезический метод	0.10	-
9073	354590.86	1185747.49	Геодезический метод	0.10	-
9074	354585.86	1185708.77	Геодезический метод	0.10	-
9075	354583.36	1185697.42	Геодезический метод	0.10	-
9076	354581.55	1185697.74	Геодезический метод	0.10	-
9077	354580.27	1185691.95	Геодезический метод	0.10	-
9078	354582.07	1185691.55	Геодезический метод	0.10	-
9079	354575.36	1185660.55	Геодезический метод	0.10	-
9080	354574.06	1185660.71	Геодезический метод	0.10	-
9081	354572.93	1185654.88	Геодезический метод	0.10	-
9082	354574.21	1185654.66	Геодезический метод	0.10	-
9083	354564.54	1185604.90	Геодезический метод	0.10	-
9084	354564.97	1185603.47	Геодезический метод	0.10	-
9085	354566.04	1185602.43	Геодезический метод	0.10	-
9086	354599.74	1185584.66	Геодезический метод	0.10	-
9087	354607.49	1185568.15	Геодезический метод	0.10	-
9088	354591.72	1185530.29	Геодезический метод	0.10	-
9089	354585.61	1185513.73	Геодезический метод	0.10	-
9090	354570.50	1185470.72	Геодезический метод	0.10	-
9091	354545.56	1185466.56	Геодезический метод	0.10	-
9092	354535.20	1185480.67	Геодезический метод	0.10	-

2. Сведения о характерных точках границ объекта					
Обозначение характерных точек границ	Координаты, м		Метод определения координат характерной точки	Средняя квадратическая погрешность положения характерной точки (Mt), м	Описание обозначения точки на местности (при наличии)
	X	Y			
1	2	3	4	5	6
9093	354539.21	1185481.79	Геодезический метод	0.10	-
9094	354540.32	1185482.79	Геодезический метод	0.10	-
9095	354540.66	1185483.46	Геодезический метод	0.10	-
9096	354546.30	1185501.25	Геодезический метод	0.10	-
9097	354549.17	1185500.05	Геодезический метод	0.10	-
9098	354551.17	1185505.66	Геодезический метод	0.10	-
9099	354548.12	1185507.02	Геодезический метод	0.10	-
9100	354551.99	1185519.43	Геодезический метод	0.10	-
9101	354555.61	1185518.14	Геодезический метод	0.10	-
9102	354557.49	1185523.75	Геодезический метод	0.10	-
9103	354553.86	1185525.13	Геодезический метод	0.10	-
9104	354556.85	1185533.78	Геодезический метод	0.10	-
9105	354560.64	1185532.26	Геодезический метод	0.10	-
9106	354562.64	1185537.86	Геодезический метод	0.10	-
9107	354558.89	1185539.43	Геодезический метод	0.10	-
9108	354561.66	1185546.82	Геодезический метод	0.10	-
9109	354565.36	1185545.51	Геодезический метод	0.10	-
9110	354567.35	1185551.09	Геодезический метод	0.10	-
9111	354563.71	1185552.46	Геодезический метод	0.10	-
9112	354566.15	1185559.38	Геодезический метод	0.10	-
9113	354569.83	1185558.06	Геодезический метод	0.10	-
9114	354571.82	1185563.64	Геодезический метод	0.10	-
9115	354568.42	1185564.94	Геодезический метод	0.10	-
9116	354572.82	1185574.42	Геодезический метод	0.10	-
9117	354575.32	1185573.47	Геодезический метод	0.10	-

2. Сведения о характерных точках границ объекта					
Обозначение характерных точек границ	Координаты, м		Метод определения координат характерной точки	Средняя квадратическая погрешность положения характерной точки (Mt), м	Описание обозначения точки на местности (при наличии)
	X	Y			
1	2	3	4	5	6
9118	354577.30	1185579.04	Геодезический метод	0.10	-
9119	354571.70	1185581.21	Геодезический метод	0.10	-
9120	354570.27	1185581.12	Геодезический метод	0.10	-
9121	354568.63	1185579.65	Геодезический метод	0.10	-
9122	354561.56	1185564.40	Геодезический метод	0.10	-
9123	354557.08	1185551.70	Геодезический метод	0.10	-
9124	354552.18	1185538.63	Геодезический метод	0.10	-
9125	354547.19	1185524.18	Геодезический метод	0.10	-
9126	354535.46	1185486.94	Геодезический метод	0.10	-
9127	354532.74	1185486.24	Геодезический метод	0.10	-
9128	354523.26	1185566.16	Геодезический метод	0.10	-
9129	354529.11	1185567.17	Геодезический метод	0.10	-
9130	354528.99	1185568.11	Геодезический метод	0.10	-
9131	354529.24	1185568.14	Геодезический метод	0.10	-
9132	354528.62	1185573.05	Геодезический метод	0.10	-
9133	354522.53	1185572.12	Геодезический метод	0.10	-
9134	354517.64	1185611.75	Геодезический метод	0.10	-
9135	354518.74	1185619.56	Геодезический метод	0.10	-
9136	354526.83	1185619.01	Геодезический метод	0.10	-
9137	354526.90	1185619.85	Геодезический метод	0.10	-
9138	354526.38	1185620.86	Геодезический метод	0.10	-
9139	354526.52	1185622.37	Геодезический метод	0.10	-
9140	354527.13	1185623.15	Геодезический метод	0.10	-
9141	354527.27	1185624.79	Геодезический метод	0.10	-
9142	354519.56	1185625.52	Геодезический метод	0.10	-

2. Сведения о характерных точках границ объекта					
Обозначение характерных точек границ	Координаты, м		Метод определения координат характерной точки	Средняя квадратическая погрешность положения характерной точки (Mt), м	Описание обозначения точки на местности (при наличии)
	X	Y			
1	2	3	4	5	6
9143	354520.39	1185631.74	Геодезический метод	0.10	-
9144	354527.78	1185631.01	Геодезический метод	0.10	-
9145	354527.85	1185631.93	Геодезический метод	0.10	-
9146	354527.40	1185632.75	Геодезический метод	0.10	-
9147	354527.52	1185634.24	Геодезический метод	0.10	-
9148	354528.08	1185635.06	Геодезический метод	0.10	-
9149	354528.22	1185636.84	Геодезический метод	0.10	-
9150	354521.20	1185637.69	Геодезический метод	0.10	-
9151	354527.42	1185683.18	Геодезический метод	0.10	-
9152	354530.32	1185683.99	Геодезический метод	0.10	-
9153	354533.55	1185681.76	Геодезический метод	0.10	-
9154	354534.18	1185681.69	Геодезический метод	0.10	-
9155	354534.61	1185684.74	Геодезический метод	0.10	-
9156	354537.51	1185684.33	Геодезический метод	0.10	-
9157	354537.10	1185686.23	Геодезический метод	0.10	-
9158	354535.25	1185687.82	Геодезический метод	0.10	-
9159	354539.55	1185693.24	Геодезический метод	0.10	-
9160	354539.70	1185694.08	Геодезический метод	0.10	-
9161	354536.00	1185694.63	Геодезический метод	0.10	-
9162	354536.38	1185697.36	Геодезический метод	0.10	-
9163	354534.54	1185696.42	Геодезический метод	0.10	-
9164	354529.20	1185689.90	Геодезический метод	0.10	-
9165	354528.38	1185689.68	Геодезический метод	0.10	-
9166	354532.25	1185714.69	Геодезический метод	0.10	-
9167	354538.68	1185713.70	Геодезический метод	0.10	-

2. Сведения о характерных точках границ объекта					
Обозначение характерных точек границ	Координаты, м		Метод определения координат характерной точки	Средняя квадратическая погрешность положения характерной точки (Mt), м	Описание обозначения точки на местности (при наличии)
	X	Y			
1	2	3	4	5	6
9168	354538.78	1185714.33	Геодезический метод	0.10	-
9169	354538.11	1185715.20	Геодезический метод	0.10	-
9170	354538.41	1185717.18	Геодезический метод	0.10	-
9171	354539.12	1185717.66	Геодезический метод	0.10	-
9172	354539.42	1185719.54	Геодезический метод	0.10	-
9173	354533.16	1185720.63	Геодезический метод	0.10	-
9072	354538.29	1185754.02	Геодезический метод	0.10	-
9174	355604.13	1188460.67	Геодезический метод	0.10	-
9175	355608.94	1188460.31	Геодезический метод	0.10	-
9176	355607.75	1188434.91	Геодезический метод	0.10	-
9177	355606.78	1188405.72	Геодезический метод	0.10	-
9178	355608.67	1188403.53	Геодезический метод	0.10	-
9179	355612.07	1188403.17	Геодезический метод	0.10	-
9180	355614.27	1188457.75	Геодезический метод	0.10	-
9181	355614.93	1188459.99	Геодезический метод	0.10	-
9182	355676.21	1188457.91	Геодезический метод	0.10	-
9183	355718.59	1188455.86	Геодезический метод	0.10	-
9184	355782.41	1188453.85	Геодезический метод	0.10	-
9185	355782.37	1188451.44	Геодезический метод	0.10	-
9186	355788.29	1188451.20	Геодезический метод	0.10	-
9187	355788.40	1188453.61	Геодезический метод	0.10	-
9188	355793.38	1188453.38	Геодезический метод	0.10	-
9189	355793.40	1188451.00	Геодезический метод	0.10	-
9190	355799.33	1188450.74	Геодезический метод	0.10	-
9191	355799.38	1188453.09	Геодезический метод	0.10	-

2. Сведения о характерных точках границ объекта					
Обозначение характерных точек границ	Координаты, м		Метод определения координат характерной точки	Средняя квадратическая погрешность положения характерной точки (Mt), м	Описание обозначения точки на местности (при наличии)
	X	Y			
1	2	3	4	5	6
9192	355821.89	1188452.09	Геодезический метод	0.10	-
9193	355813.82	1188429.59	Геодезический метод	0.10	-
9194	355798.41	1188408.21	Геодезический метод	0.10	-
9195	355795.35	1188410.66	Геодезический метод	0.10	-
9196	355791.53	1188406.11	Геодезический метод	0.10	-
9197	355794.89	1188403.33	Геодезический метод	0.10	-
9198	355793.49	1188401.38	Геодезический метод	0.10	-
9199	355789.99	1188404.26	Геодезический метод	0.10	-
9200	355786.19	1188399.72	Геодезический метод	0.10	-
9201	355789.97	1188396.48	Геодезический метод	0.10	-
9202	355774.36	1188374.70	Геодезический метод	0.10	-
9203	355771.63	1188374.54	Геодезический метод	0.10	-
9204	355720.26	1188376.96	Геодезический метод	0.10	-
9205	355705.83	1188377.48	Геодезический метод	0.10	-
9206	355706.83	1188406.30	Геодезический метод	0.10	-
9207	355714.94	1188405.59	Геодезический метод	0.10	-
9208	355714.98	1188404.42	Геодезический метод	0.10	-
9209	355768.44	1188402.68	Геодезический метод	0.10	-
9210	355767.93	1188404.62	Геодезический метод	0.10	-
9211	355766.91	1188405.44	Геодезический метод	0.10	-
9212	355760.69	1188408.60	Геодезический метод	0.10	-
9213	355733.29	1188409.29	Геодезический метод	0.10	-
9214	355719.74	1188411.19	Геодезический метод	0.10	-
9215	355705.17	1188412.47	Геодезический метод	0.10	-
9216	355700.42	1188416.45	Геодезический метод	0.10	-

2. Сведения о характерных точках границ объекта					
Обозначение характерных точек границ	Координаты, м		Метод определения координат характерной точки	Средняя квадратическая погрешность положения характерной точки (Mt), м	Описание обозначения точки на местности (при наличии)
	X	Y			
1	2	3	4	5	6
9217	355699.22	1188416.79	Геодезический метод	0.10	-
9218	355678.39	1188417.49	Геодезический метод	0.10	-
9219	355663.25	1188417.70	Геодезический метод	0.10	-
9220	355648.04	1188418.47	Геодезический метод	0.10	-
9221	355646.69	1188417.83	Геодезический метод	0.10	-
9222	355645.81	1188416.63	Геодезический метод	0.10	-
9223	355645.13	1188411.00	Геодезический метод	0.10	-
9224	355651.11	1188410.77	Геодезический метод	0.10	-
9225	355651.28	1188412.36	Геодезический метод	0.10	-
9226	355659.46	1188411.90	Геодезический метод	0.10	-
9227	355659.27	1188410.45	Геодезический метод	0.10	-
9228	355665.17	1188410.21	Геодезический метод	0.10	-
9229	355665.55	1188411.67	Геодезический метод	0.10	-
9230	355674.92	1188411.54	Геодезический метод	0.10	-
9231	355674.73	1188409.84	Геодезический метод	0.10	-
9232	355680.68	1188409.60	Геодезический метод	0.10	-
9233	355680.98	1188411.42	Геодезический метод	0.10	-
9234	355687.84	1188411.23	Геодезический метод	0.10	-
9235	355687.84	1188409.32	Геодезический метод	0.10	-
9236	355698.58	1188408.90	Геодезический метод	0.10	-
9237	355698.48	1188406.41	Геодезический метод	0.10	-
9238	355700.07	1188407.86	Геодезический метод	0.10	-
9239	355700.31	1188408.73	Геодезический метод	0.10	-
9240	355700.89	1188408.23	Геодезический метод	0.10	-
9241	355699.84	1188377.72	Геодезический метод	0.10	-

2. Сведения о характерных точках границ объекта					
Обозначение характерных точек границ	Координаты, м		Метод определения координат характерной точки	Средняя квадратическая погрешность положения характерной точки (Mt), м	Описание обозначения точки на местности (при наличии)
	X	Y			
1	2	3	4	5	6
9242	355675.37	1188378.79	Геодезический метод	0.10	-
9243	355603.63	1188373.00	Геодезический метод	0.10	-
9244	355601.39	1188393.91	Геодезический метод	0.10	-
9174	355604.13	1188460.67	Геодезический метод	0.10	-
9245	354610.40	1185759.67	Геодезический метод	0.10	-
9246	354632.55	1185756.83	Геодезический метод	0.10	-
9247	354631.75	1185751.28	Геодезический метод	0.10	-
9248	354637.64	1185750.49	Геодезический метод	0.10	-
9249	354638.51	1185756.06	Геодезический метод	0.10	-
9250	354670.70	1185751.85	Геодезический метод	0.10	-
9251	354674.14	1185743.73	Геодезический метод	0.10	-
9252	354672.88	1185720.47	Геодезический метод	0.10	-
9253	354664.22	1185712.63	Геодезический метод	0.10	-
9254	354635.56	1185714.63	Геодезический метод	0.10	-
9255	354631.38	1185714.15	Геодезический метод	0.10	-
9256	354630.16	1185713.30	Геодезический метод	0.10	-
9257	354629.49	1185711.96	Геодезический метод	0.10	-
9258	354629.56	1185710.47	Геодезический метод	0.10	-
9259	354630.00	1185709.73	Геодезический метод	0.10	-
9260	354631.68	1185711.93	Геодезический метод	0.10	-
9261	354636.33	1185708.60	Геодезический метод	0.10	-
9262	354657.82	1185707.07	Геодезический метод	0.10	-
9263	354648.73	1185699.12	Геодезический метод	0.10	-
9264	354648.18	1185697.73	Геодезический метод	0.10	-
9265	354648.89	1185695.39	Геодезический метод	0.10	-

2. Сведения о характерных точках границ объекта					
Обозначение характерных точек границ	Координаты, м		Метод определения координат характерной точки	Средняя квадратическая погрешность положения характерной точки (Mt), м	Описание обозначения точки на местности (при наличии)
	X	Y			
1	2	3	4	5	6
9266	354652.08	1185692.07	Геодезический метод	0.10	-
9267	354656.52	1185695.97	Геодезический метод	0.10	-
9268	354655.49	1185697.13	Геодезический метод	0.10	-
9269	354664.96	1185705.31	Геодезический метод	0.10	-
9270	354665.95	1185704.26	Геодезический метод	0.10	-
9271	354670.41	1185708.18	Геодезический метод	0.10	-
9272	354669.46	1185709.28	Геодезический метод	0.10	-
9273	354675.36	1185714.62	Геодезический метод	0.10	-
9274	354676.35	1185713.40	Геодезический метод	0.10	-
9275	354680.82	1185717.33	Геодезический метод	0.10	-
9276	354678.87	1185719.98	Геодезический метод	0.10	-
9277	354680.10	1185744.84	Геодезический метод	0.10	-
9278	354677.64	1185750.86	Геодезический метод	0.10	-
9279	354699.53	1185747.84	Геодезический метод	0.10	-
9280	354699.02	1185743.18	Геодезический метод	0.10	-
9281	354699.32	1185742.43	Геодезический метод	0.10	-
9282	354699.91	1185742.36	Геодезический метод	0.10	-
9283	354700.09	1185743.84	Геодезический метод	0.10	-
9284	354703.03	1185743.47	Геодезический метод	0.10	-
9285	354702.78	1185741.93	Геодезический метод	0.10	-
9286	354704.27	1185741.73	Геодезический метод	0.10	-
9287	354704.96	1185743.06	Геодезический метод	0.10	-
9288	354705.48	1185747.02	Геодезический метод	0.10	-
9289	354733.83	1185742.61	Геодезический метод	0.10	-
9290	354745.06	1185741.24	Геодезический метод	0.10	-

2. Сведения о характерных точках границ объекта					
Обозначение характерных точек границ	Координаты, м		Метод определения координат характерной точки	Средняя квадратическая погрешность положения характерной точки (Mt), м	Описание обозначения точки на местности (при наличии)
	X	Y			
1	2	3	4	5	6
9291	354746.00	1185733.60	Геодезический метод	0.10	-
9292	354696.22	1185688.70	Геодезический метод	0.10	-
9293	354671.00	1185665.46	Геодезический метод	0.10	-
9294	354665.69	1185658.05	Геодезический метод	0.10	-
9295	354653.82	1185667.75	Геодезический метод	0.10	-
9296	354637.13	1185679.49	Геодезический метод	0.10	-
9297	354635.66	1185679.71	Геодезический метод	0.10	-
9298	354633.70	1185678.68	Геодезический метод	0.10	-
9299	354623.89	1185666.06	Геодезический метод	0.10	-
9300	354623.58	1185664.59	Геодезический метод	0.10	-
9301	354624.01	1185663.16	Геодезический метод	0.10	-
9302	354624.70	1185662.38	Геодезический метод	0.10	-
9303	354625.25	1185661.95	Геодезический метод	0.10	-
9304	354625.81	1185662.72	Геодезический метод	0.10	-
9305	354626.96	1185661.90	Геодезический метод	0.10	-
9306	354631.77	1185668.45	Геодезический метод	0.10	-
9307	354630.61	1185669.30	Геодезический метод	0.10	-
9308	354632.80	1185672.37	Геодезический метод	0.10	-
9309	354634.02	1185671.60	Геодезический метод	0.10	-
9310	354636.46	1185674.93	Геодезический метод	0.10	-
9311	354644.60	1185669.04	Геодезический метод	0.10	-
9312	354643.56	1185667.63	Геодезический метод	0.10	-
9313	354650.19	1185662.97	Геодезический метод	0.10	-
9314	354662.19	1185653.16	Геодезический метод	0.10	-
9315	354640.24	1185622.50	Геодезический метод	0.10	-

2. Сведения о характерных точках границ объекта					
Обозначение характерных точек границ	Координаты, м		Метод определения координат характерной точки	Средняя квадратическая погрешность положения характерной точки (Mt), м	Описание обозначения точки на местности (при наличии)
	X	Y			
1	2	3	4	5	6
9316	354621.03	1185633.58	Геодезический метод	0.10	-
9317	354617.98	1185628.51	Геодезический метод	0.10	-
9318	354636.94	1185617.48	Геодезический метод	0.10	-
9319	354628.06	1185602.76	Геодезический метод	0.10	-
9320	354609.01	1185613.59	Геодезический метод	0.10	-
9321	354605.96	1185608.52	Геодезический метод	0.10	-
9322	354624.96	1185597.62	Геодезический метод	0.10	-
9323	354611.11	1185574.58	Геодезический метод	0.10	-
9324	354604.38	1185588.71	Геодезический метод	0.10	-
9325	354603.36	1185589.53	Геодезический метод	0.10	-
9326	354570.91	1185606.64	Геодезический метод	0.10	-
9327	354581.49	1185660.63	Геодезический метод	0.10	-
9328	354589.05	1185660.03	Геодезический метод	0.10	-
9329	354590.26	1185665.79	Геодезический метод	0.10	-
9330	354582.73	1185666.55	Геодезический метод	0.10	-
9331	354591.78	1185707.75	Геодезический метод	0.10	-
9332	354594.55	1185728.76	Геодезический метод	0.10	-
9333	354601.54	1185728.04	Геодезический метод	0.10	-
9334	354602.17	1185733.76	Геодезический метод	0.10	-
9335	354595.31	1185734.71	Геодезический метод	0.10	-
9336	354597.04	1185748.54	Геодезический метод	0.10	-
9245	354610.40	1185759.67	Геодезический метод	0.10	-
9337	356179.46	1188340.79	Геодезический метод	0.10	-
9338	356225.80	1188257.01	Геодезический метод	0.10	-
9339	356240.29	1188237.82	Геодезический метод	0.10	-

2. Сведения о характерных точках границ объекта					
Обозначение характерных точек границ	Координаты, м		Метод определения координат характерной точки	Средняя квадратическая погрешность положения характерной точки (Mt), м	Описание обозначения точки на местности (при наличии)
	X	Y			
1	2	3	4	5	6
9340	356180.50	1188207.68	Геодезический метод	0.10	-
9341	356178.78	1188218.93	Геодезический метод	0.10	-
9342	356177.95	1188220.17	Геодезический метод	0.10	-
9343	356176.63	1188220.86	Геодезический метод	0.10	-
9344	356175.13	1188220.83	Геодезический метод	0.10	-
9345	356173.84	1188220.09	Геодезический метод	0.10	-
9346	356173.07	1188218.81	Геодезический метод	0.10	-
9347	356172.96	1188217.56	Геодезический метод	0.10	-
9348	356174.85	1188204.84	Геодезический метод	0.10	-
9349	356133.74	1188184.20	Геодезический метод	0.10	-
9350	356126.51	1188180.39	Геодезический метод	0.10	-
9351	356111.10	1188179.90	Геодезический метод	0.10	-
9352	356083.12	1188252.95	Геодезический метод	0.10	-
9353	356084.89	1188252.78	Геодезический метод	0.10	-
9354	356087.72	1188249.25	Геодезический метод	0.10	-
9355	356089.07	1188248.61	Геодезический метод	0.10	-
9356	356089.82	1188248.56	Геодезический метод	0.10	-
9357	356095.87	1188249.19	Геодезический метод	0.10	-
9358	356100.01	1188242.02	Геодезический метод	0.10	-
9359	356101.23	1188241.17	Геодезический метод	0.10	-
9360	356102.72	1188241.01	Геодезический метод	0.10	-
9361	356124.22	1188249.45	Геодезический метод	0.10	-
9362	356125.24	1188250.54	Геодезический метод	0.10	-
9363	356125.61	1188251.99	Геодезический метод	0.10	-
9364	356125.45	1188252.98	Геодезический метод	0.10	-

2. Сведения о характерных точках границ объекта					
Обозначение характерных точек границ	Координаты, м		Метод определения координат характерной точки	Средняя квадратическая погрешность положения характерной точки (Mt), м	Описание обозначения точки на местности (при наличии)
	X	Y			
1	2	3	4	5	6
9365	356123.67	1188257.57	Геодезический метод	0.10	-
9366	356120.63	1188256.40	Геодезический метод	0.10	-
9367	356120.85	1188255.83	Геодезический метод	0.10	-
9368	356119.94	1188253.81	Геодезический метод	0.10	-
9369	356117.82	1188252.95	Геодезический метод	0.10	-
9370	356117.38	1188253.15	Геодезический метод	0.10	-
9371	356103.60	1188247.73	Геодезический метод	0.10	-
9372	356100.20	1188253.72	Геодезический метод	0.10	-
9373	356098.69	1188257.05	Геодезический метод	0.10	-
9374	356097.41	1188256.55	Геодезический метод	0.10	-
9375	356096.95	1188257.80	Геодезический метод	0.10	-
9376	356093.48	1188256.44	Геодезический метод	0.10	-
9377	356093.01	1188257.64	Геодезический метод	0.10	-
9378	356092.20	1188257.32	Геодезический метод	0.10	-
9379	356092.47	1188255.72	Геодезический метод	0.10	-
9380	356092.88	1188254.91	Геодезический метод	0.10	-
9381	356090.98	1188254.72	Геодезический метод	0.10	-
9382	356089.66	1188256.34	Геодезический метод	0.10	-
9383	356089.02	1188256.09	Геодезический метод	0.10	-
9384	356088.26	1188258.05	Геодезический метод	0.10	-
9385	356086.90	1188258.62	Геодезический метод	0.10	-
9386	356080.71	1188259.20	Геодезический метод	0.10	-
9387	356073.06	1188278.90	Геодезический метод	0.10	-
9388	356069.79	1188289.14	Геодезический метод	0.10	-
9389	356097.69	1188300.21	Геодезический метод	0.10	-

2. Сведения о характерных точках границ объекта					
Обозначение характерных точек границ	Координаты, м		Метод определения координат характерной точки	Средняя квадратическая погрешность положения характерной точки (Mt), м	Описание обозначения точки на местности (при наличии)
	X	Y			
1	2	3	4	5	6
9390	356115.10	1188306.50	Геодезический метод	0.10	-
9391	356122.43	1188309.45	Геодезический метод	0.10	-
9392	356123.21	1188307.93	Геодезический метод	0.10	-
9393	356123.71	1188306.48	Геодезический метод	0.10	-
9394	356129.18	1188308.63	Геодезический метод	0.10	-
9395	356128.66	1188310.46	Геодезический метод	0.10	-
9396	356127.84	1188312.05	Геодезический метод	0.10	-
9397	356156.99	1188328.39	Геодезический метод	0.10	-
9398	356166.18	1188314.68	Геодезический метод	0.10	-
9399	356164.06	1188313.15	Геодезический метод	0.10	-
9400	356166.95	1188307.94	Геодезический метод	0.10	-
9401	356169.41	1188309.62	Геодезический метод	0.10	-
9402	356175.57	1188299.44	Геодезический метод	0.10	-
9403	356172.68	1188297.63	Геодезический метод	0.10	-
9404	356175.59	1188292.44	Геодезический метод	0.10	-
9405	356178.53	1188294.21	Геодезический метод	0.10	-
9406	356180.70	1188290.11	Геодезический метод	0.10	-
9407	356177.84	1188288.36	Геодезический метод	0.10	-
9408	356180.72	1188283.18	Геодезический метод	0.10	-
9409	356183.51	1188284.80	Геодезический метод	0.10	-
9410	356187.70	1188276.89	Геодезический метод	0.10	-
9411	356185.10	1188275.30	Геодезический метод	0.10	-
9412	356187.98	1188270.12	Геодезический метод	0.10	-
9413	356190.49	1188271.57	Геодезический метод	0.10	-
9414	356196.46	1188260.20	Геодезический метод	0.10	-

2. Сведения о характерных точках границ объекта					
Обозначение характерных точек границ	Координаты, м		Метод определения координат характерной точки	Средняя квадратическая погрешность положения характерной точки (Mt), м	Описание обозначения точки на местности (при наличии)
	X	Y			
1	2	3	4	5	6
9415	356194.28	1188258.80	Геодезический метод	0.10	-
9416	356197.16	1188253.61	Геодезический метод	0.10	-
9417	356199.76	1188255.17	Геодезический метод	0.10	-
9418	356204.72	1188249.07	Геодезический метод	0.10	-
9419	356200.81	1188247.04	Геодезический метод	0.10	-
9420	356203.70	1188241.85	Геодезический метод	0.10	-
9421	356211.41	1188245.84	Геодезический метод	0.10	-
9422	356212.24	1188247.08	Геодезический метод	0.10	-
9423	356212.36	1188248.57	Геодезический метод	0.10	-
9424	356211.75	1188249.94	Геодезический метод	0.10	-
9425	356202.95	1188260.76	Геодезический метод	0.10	-
9426	356182.20	1188300.08	Геодезический метод	0.10	-
9427	356172.78	1188315.61	Геодезический метод	0.10	-
9428	356162.25	1188331.31	Геодезический метод	0.10	-
9337	356179.46	1188340.79	Геодезический метод	0.10	-
9429	355770.25	1186954.89	Геодезический метод	0.10	-
9430	355794.02	1186954.60	Геодезический метод	0.10	-
9431	355794.04	1186950.13	Геодезический метод	0.10	-
9432	355799.93	1186949.98	Геодезический метод	0.10	-
9433	355800.02	1186954.52	Геодезический метод	0.10	-
9434	355809.56	1186954.41	Геодезический метод	0.10	-
9435	355809.38	1186927.24	Геодезический метод	0.10	-
9436	355810.05	1186925.90	Геодезический метод	0.10	-
9437	355811.27	1186925.05	Геодезический метод	0.10	-
9438	355812.54	1186924.87	Геодезический метод	0.10	-

2. Сведения о характерных точках границ объекта					
Обозначение характерных точек границ	Координаты, м		Метод определения координат характерной точки	Средняя квадратическая погрешность положения характерной точки (Mt), м	Описание обозначения точки на местности (при наличии)
	X	Y			
1	2	3	4	5	6
9439	355831.66	1186925.55	Геодезический метод	0.10	-
9440	355835.34	1186914.07	Геодезический метод	0.10	-
9441	355836.41	1186913.03	Геодезический метод	0.10	-
9442	355837.60	1186912.64	Геодезический метод	0.10	-
9443	355844.84	1186912.25	Геодезический метод	0.10	-
9444	355844.96	1186916.77	Геодезический метод	0.10	-
9445	355847.46	1186916.70	Геодезический метод	0.10	-
9446	355846.30	1186917.85	Геодезический метод	0.10	-
9447	355845.03	1186918.19	Геодезический метод	0.10	-
9448	355840.16	1186918.49	Геодезический метод	0.10	-
9449	355836.47	1186930.08	Геодезический метод	0.10	-
9450	355835.45	1186931.17	Геодезический метод	0.10	-
9451	355834.03	1186931.63	Геодезический метод	0.10	-
9452	355815.35	1186930.97	Геодезический метод	0.10	-
9453	355815.45	1186941.76	Геодезический метод	0.10	-
9454	355817.98	1186941.73	Геодезический метод	0.10	-
9455	355818.00	1186954.11	Геодезический метод	0.10	-
9456	355898.89	1186952.53	Геодезический метод	0.10	-
9457	355898.90	1186947.77	Геодезический метод	0.10	-
9458	355904.83	1186947.65	Геодезический метод	0.10	-
9459	355904.89	1186952.40	Геодезический метод	0.10	-
9460	355915.78	1186952.16	Геодезический метод	0.10	-
9461	355961.20	1186907.41	Геодезический метод	0.10	-
9462	355961.10	1186858.45	Геодезический метод	0.10	-
9463	355943.44	1186858.58	Геодезический метод	0.10	-

2. Сведения о характерных точках границ объекта					
Обозначение характерных точек границ	Координаты, м		Метод определения координат характерной точки	Средняя квадратическая погрешность положения характерной точки (Mt), м	Описание обозначения точки на местности (при наличии)
	X	Y			
1	2	3	4	5	6
9464	355943.75	1186862.25	Геодезический метод	0.10	-
9465	355942.84	1186866.60	Геодезический метод	0.10	-
9466	355938.89	1186866.70	Геодезический метод	0.10	-
9467	355938.89	1186866.44	Геодезический метод	0.10	-
9468	355938.49	1186866.45	Геодезический метод	0.10	-
9469	355936.92	1186866.61	Геодезический метод	0.10	-
9470	355936.92	1186865.90	Геодезический метод	0.10	-
9471	355937.76	1186861.63	Геодезический метод	0.10	-
9472	355937.41	1186858.61	Геодезический метод	0.10	-
9473	355913.23	1186858.71	Геодезический метод	0.10	-
9474	355890.66	1186859.45	Геодезический метод	0.10	-
9475	355890.88	1186868.16	Геодезический метод	0.10	-
9476	355890.39	1186869.57	Геодезический метод	0.10	-
9477	355890.17	1186869.77	Геодезический метод	0.10	-
9478	355889.64	1186869.80	Геодезический метод	0.10	-
9479	355889.47	1186867.90	Геодезический метод	0.10	-
9480	355884.89	1186868.00	Геодезический метод	0.10	-
9481	355884.65	1186859.52	Геодезический метод	0.10	-
9482	355869.19	1186859.68	Геодезический метод	0.10	-
9483	355869.26	1186868.38	Геодезический метод	0.10	-
9484	355863.20	1186868.57	Геодезический метод	0.10	-
9485	355863.19	1186859.74	Геодезический метод	0.10	-
9486	355849.20	1186859.89	Геодезический метод	0.10	-
9487	355849.25	1186868.90	Геодезический метод	0.10	-
9488	355843.20	1186869.01	Геодезический метод	0.10	-

2. Сведения о характерных точках границ объекта					
Обозначение характерных точек границ	Координаты, м		Метод определения координат характерной точки	Средняя квадратическая погрешность положения характерной точки (Mt), м	Описание обозначения точки на местности (при наличии)
	X	Y			
1	2	3	4	5	6
9489	355843.20	1186859.95	Геодезический метод	0.10	-
9490	355806.82	1186860.28	Геодезический метод	0.10	-
9491	355801.45	1186873.06	Геодезический метод	0.10	-
9492	355807.96	1186875.98	Геодезический метод	0.10	-
9493	355808.88	1186877.15	Геодезический метод	0.10	-
9494	355809.13	1186878.62	Геодезический метод	0.10	-
9495	355805.73	1186886.78	Геодезический метод	0.10	-
9496	355802.34	1186885.19	Геодезический метод	0.10	-
9497	355801.46	1186883.99	Геодезический метод	0.10	-
9498	355801.27	1186882.50	Геодезический метод	0.10	-
9499	355802.23	1186879.94	Геодезический метод	0.10	-
9500	355799.12	1186878.59	Геодезический метод	0.10	-
9501	355794.79	1186889.06	Геодезический метод	0.10	-
9502	355800.49	1186891.59	Геодезический метод	0.10	-
9503	355805.24	1186893.45	Геодезический метод	0.10	-
9504	355805.88	1186892.05	Геодезический метод	0.10	-
9505	355811.37	1186894.33	Геодезический метод	0.10	-
9506	355810.80	1186895.70	Геодезический метод	0.10	-
9507	355819.03	1186899.11	Геодезический метод	0.10	-
9508	355824.85	1186888.99	Геодезический метод	0.10	-
9509	355819.54	1186887.37	Геодезический метод	0.10	-
9510	355818.28	1186885.69	Геодезический метод	0.10	-
9511	355818.61	1186884.89	Геодезический метод	0.10	-
9512	355820.64	1186885.74	Геодезический метод	0.10	-
9513	355821.98	1186882.47	Геодезический метод	0.10	-

2. Сведения о характерных точках границ объекта					
Обозначение характерных точек границ	Координаты, м		Метод определения координат характерной точки	Средняя квадратическая погрешность положения характерной точки (Mt), м	Описание обозначения точки на местности (при наличии)
	X	Y			
1	2	3	4	5	6
9514	355823.60	1186882.05	Геодезический метод	0.10	-
9515	355827.63	1186882.00	Геодезический метод	0.10	-
9516	355827.62	1186881.18	Геодезический метод	0.10	-
9517	355831.86	1186885.51	Геодезический метод	0.10	-
9518	355832.35	1186886.92	Геодезический метод	0.10	-
9519	355832.10	1186888.39	Геодезический метод	0.10	-
9520	355822.51	1186904.95	Геодезический метод	0.10	-
9521	355821.25	1186905.75	Геодезический метод	0.10	-
9522	355819.76	1186905.84	Геодезический метод	0.10	-
9523	355808.75	1186901.34	Геодезический метод	0.10	-
9524	355808.05	1186903.28	Геодезический метод	0.10	-
9525	355805.24	1186902.10	Геодезический метод	0.10	-
9526	355804.88	1186901.48	Геодезический метод	0.10	-
9527	355803.00	1186900.65	Геодезический метод	0.10	-
9528	355802.33	1186900.87	Геодезический метод	0.10	-
9529	355800.20	1186899.95	Геодезический метод	0.10	-
9530	355798.99	1186902.77	Геодезический метод	0.10	-
9531	355798.04	1186903.07	Геодезический метод	0.10	-
9532	355797.63	1186904.04	Геодезический метод	0.10	-
9533	355789.69	1186901.32	Геодезический метод	0.10	-
9534	355786.73	1186908.34	Геодезический метод	0.10	-
9429	355770.25	1186954.89	Геодезический метод	0.10	-
9535	355391.80	1187099.56	Геодезический метод	0.10	-
9536	355437.30	1187097.95	Геодезический метод	0.10	-
9537	355458.36	1187097.78	Геодезический метод	0.10	-

2. Сведения о характерных точках границ объекта					
Обозначение характерных точек границ	Координаты, м		Метод определения координат характерной точки	Средняя квадратическая погрешность положения характерной точки (Mt), м	Описание обозначения точки на местности (при наличии)
	X	Y			
1	2	3	4	5	6
9538	355496.69	1187096.92	Геодезический метод	0.10	-
9539	355496.43	1187085.37	Геодезический метод	0.10	-
9540	355495.92	1187085.39	Геодезический метод	0.10	-
9541	355495.88	1187083.34	Геодезический метод	0.10	-
9542	355500.16	1187083.43	Геодезический метод	0.10	-
9543	355501.48	1187084.12	Геодезический метод	0.10	-
9544	355502.31	1187085.36	Геодезический метод	0.10	-
9545	355502.47	1187086.35	Геодезический метод	0.10	-
9546	355502.69	1187096.80	Геодезический метод	0.10	-
9547	355518.08	1187096.48	Геодезический метод	0.10	-
9548	355518.14	1187083.81	Геодезический метод	0.10	-
9549	355517.81	1187065.69	Геодезический метод	0.10	-
9550	355509.06	1187065.68	Геодезический метод	0.10	-
9551	355507.71	1187065.04	Геодезический метод	0.10	-
9552	355506.83	1187063.84	Геодезический метод	0.10	-
9553	355506.62	1187062.31	Геодезический метод	0.10	-
9554	355511.41	1187062.20	Геодезический метод	0.10	-
9555	355511.40	1187061.63	Геодезический метод	0.10	-
9556	355511.96	1187061.41	Геодезический метод	0.10	-
9557	355512.51	1187060.99	Геодезический метод	0.10	-
9558	355512.93	1187060.46	Геодезический метод	0.10	-
9559	355513.19	1187059.83	Геодезический метод	0.10	-
9560	355517.65	1187059.69	Геодезический метод	0.10	-
9561	355517.14	1187044.08	Геодезический метод	0.10	-
9562	355512.79	1187044.09	Геодезический метод	0.10	-

2. Сведения о характерных точках границ объекта					
Обозначение характерных точек границ	Координаты, м		Метод определения координат характерной точки	Средняя квадратическая погрешность положения характерной точки (Mt), м	Описание обозначения точки на местности (при наличии)
	X	Y			
1	2	3	4	5	6
9563	355511.00	1187042.32	Геодезический метод	0.10	-
9564	355505.93	1187042.44	Геодезический метод	0.10	-
9565	355506.04	1187040.47	Геодезический метод	0.10	-
9566	355506.81	1187039.19	Геодезический метод	0.10	-
9567	355508.10	1187038.45	Геодезический метод	0.10	-
9568	355516.95	1187038.08	Геодезический метод	0.10	-
9569	355516.89	1187035.51	Геодезический метод	0.10	-
9570	355512.18	1187035.58	Геодезический метод	0.10	-
9571	355510.42	1187034.38	Геодезический метод	0.10	-
9572	355512.80	1187034.33	Геодезический метод	0.10	-
9573	355512.71	1187029.63	Геодезический метод	0.10	-
9574	355516.80	1187029.51	Геодезический метод	0.10	-
9575	355516.24	1186995.48	Геодезический метод	0.10	-
9576	355510.74	1186995.51	Геодезический метод	0.10	-
9577	355509.39	1186994.87	Геодезический метод	0.10	-
9578	355508.51	1186993.67	Геодезический метод	0.10	-
9579	355508.30	1186992.38	Геодезический метод	0.10	-
9580	355508.36	1186991.95	Геодезический метод	0.10	-
9581	355511.98	1186991.87	Геодезический метод	0.10	-
9582	355511.86	1186990.18	Геодезический метод	0.10	-
9583	355513.64	1186990.14	Геодезический метод	0.10	-
9584	355513.64	1186989.52	Геодезический метод	0.10	-
9585	355516.13	1186989.48	Геодезический метод	0.10	-
9586	355515.89	1186976.41	Геодезический метод	0.10	-
9587	355502.03	1186973.61	Геодезический метод	0.10	-

2. Сведения о характерных точках границ объекта					
Обозначение характерных точек границ	Координаты, м		Метод определения координат характерной точки	Средняя квадратическая погрешность положения характерной точки (Mt), м	Описание обозначения точки на местности (при наличии)
	X	Y			
1	2	3	4	5	6
9588	355487.90	1186964.05	Геодезический метод	0.10	-
9589	355447.21	1186997.81	Геодезический метод	0.10	-
9590	355450.36	1187001.23	Геодезический метод	0.10	-
9591	355445.81	1187005.02	Геодезический метод	0.10	-
9592	355442.57	1187001.65	Геодезический метод	0.10	-
9593	355441.26	1187002.74	Геодезический метод	0.10	-
9594	355444.38	1187006.21	Геодезический метод	0.10	-
9595	355439.82	1187010.01	Геодезический метод	0.10	-
9596	355436.64	1187006.57	Геодезический метод	0.10	-
9597	355385.23	1187049.05	Геодезический метод	0.10	-
9598	355364.19	1187066.66	Геодезический метод	0.10	-
9535	355391.80	1187099.56	Геодезический метод	0.10	-
9599	354618.62	1185936.68	Геодезический метод	0.10	-
9600	354671.31	1185929.73	Геодезический метод	0.10	-
9601	354704.54	1185925.83	Геодезический метод	0.10	-
9602	354723.12	1185923.44	Геодезический метод	0.10	-
9603	354724.54	1185923.90	Геодезический метод	0.10	-
9604	354725.21	1185924.49	Геодезический метод	0.10	-
9605	354727.50	1185892.00	Геодезический метод	0.10	-
9606	354735.01	1185826.86	Геодезический метод	0.10	-
9607	354726.62	1185825.83	Геодезический метод	0.10	-
9608	354727.28	1185819.95	Геодезический метод	0.10	-
9609	354735.71	1185820.90	Геодезический метод	0.10	-
9610	354737.52	1185805.59	Геодезический метод	0.10	-
9611	354693.30	1185811.81	Геодезический метод	0.10	-

2. Сведения о характерных точках границ объекта					
Обозначение характерных точек границ	Координаты, м		Метод определения координат характерной точки	Средняя квадратическая погрешность положения характерной точки (M _t), м	Описание обозначения точки на местности (при наличии)
	X	Y			
1	2	3	4	5	6
9612	354693.64	1185814.17	Геодезический метод	0.10	-
9613	354693.42	1185814.20	Геодезический метод	0.10	-
9614	354693.65	1185815.99	Геодезический метод	0.10	-
9615	354686.53	1185816.94	Геодезический метод	0.10	-
9616	354686.30	1185815.15	Геодезический метод	0.10	-
9617	354681.16	1185815.82	Геодезический метод	0.10	-
9618	354680.87	1185813.59	Геодезический метод	0.10	-
9619	354663.68	1185815.98	Геодезический метод	0.10	-
9620	354663.86	1185817.50	Геодезический метод	0.10	-
9621	354661.62	1185817.81	Геодезический метод	0.10	-
9622	354661.69	1185818.31	Геодезический метод	0.10	-
9623	354658.05	1185818.79	Геодезический метод	0.10	-
9624	354657.74	1185816.84	Геодезический метод	0.10	-
9625	354649.31	1185818.05	Геодезический метод	0.10	-
9626	354649.54	1185819.92	Геодезический метод	0.10	-
9627	354646.54	1185820.32	Геодезический метод	0.10	-
9628	354646.48	1185819.80	Геодезический метод	0.10	-
9629	354643.57	1185820.21	Геодезический метод	0.10	-
9630	354643.37	1185818.94	Геодезический метод	0.10	-
9631	354607.99	1185824.10	Геодезический метод	0.10	-
9632	354608.43	1185827.19	Геодезический метод	0.10	-
9633	354611.62	1185826.76	Геодезический метод	0.10	-
9634	354612.39	1185832.66	Геодезический метод	0.10	-
9635	354609.27	1185833.14	Геодезический метод	0.10	-
9636	354612.80	1185857.80	Геодезический метод	0.10	-

2. Сведения о характерных точках границ объекта					
Обозначение характерных точек границ	Координаты, м		Метод определения координат характерной точки	Средняя квадратическая погрешность положения характерной точки (Mt), м	Описание обозначения точки на местности (при наличии)
	X	Y			
1	2	3	4	5	6
9637	354616.10	1185857.37	Геодезический метод	0.10	-
9638	354616.91	1185863.25	Геодезический метод	0.10	-
9639	354613.65	1185863.74	Геодезический метод	0.10	-
9640	354617.16	1185888.27	Геодезический метод	0.10	-
9641	354620.46	1185887.91	Геодезический метод	0.10	-
9642	354621.28	1185893.76	Геодезический метод	0.10	-
9643	354618.01	1185894.21	Геодезический метод	0.10	-
9644	354621.55	1185918.55	Геодезический метод	0.10	-
9645	354624.79	1185918.25	Геодезический метод	0.10	-
9646	354625.62	1185924.10	Геодезический метод	0.10	-
9647	354622.40	1185924.50	Геодезический метод	0.10	-
9648	354623.07	1185929.85	Геодезический метод	0.10	-
9649	354622.58	1185931.26	Геодезический метод	0.10	-
9599	354618.62	1185936.68	Геодезический метод	0.10	-
9650	356288.23	1188152.71	Геодезический метод	0.10	-
9651	356322.90	1188090.06	Геодезический метод	0.10	-
9652	356352.74	1188036.75	Геодезический метод	0.10	-
9653	356293.20	1188039.97	Геодезический метод	0.10	-
9654	356287.83	1188047.48	Геодезический метод	0.10	-
9655	356280.10	1188055.28	Геодезический метод	0.10	-
9656	356302.91	1188067.92	Геодезический метод	0.10	-
9657	356303.74	1188069.16	Геодезический метод	0.10	-
9658	356303.37	1188071.85	Геодезический метод	0.10	-
9659	356300.78	1188075.73	Геодезический метод	0.10	-
9660	356295.66	1188072.75	Геодезический метод	0.10	-

2. Сведения о характерных точках границ объекта					
Обозначение характерных точек границ	Координаты, м		Метод определения координат характерной точки	Средняя квадратическая погрешность положения характерной точки (Mt), м	Описание обозначения точки на местности (при наличии)
	X	Y			
1	2	3	4	5	6
9661	356296.64	1188071.24	Геодезический метод	0.10	-
9662	356287.72	1188066.36	Геодезический метод	0.10	-
9663	356286.72	1188067.85	Геодезический метод	0.10	-
9664	356281.58	1188064.97	Геодезический метод	0.10	-
9665	356282.46	1188063.46	Геодезический метод	0.10	-
9666	356276.25	1188060.01	Геодезический метод	0.10	-
9667	356275.29	1188061.45	Геодезический метод	0.10	-
9668	356270.15	1188058.58	Геодезический метод	0.10	-
9669	356270.97	1188057.15	Геодезический метод	0.10	-
9670	356262.13	1188052.50	Геодезический метод	0.10	-
9671	356261.42	1188053.69	Геодезический метод	0.10	-
9672	356256.24	1188050.79	Геодезический метод	0.10	-
9673	356258.63	1188046.50	Геодезический метод	0.10	-
9674	356259.85	1188045.65	Геодезический метод	0.10	-
9675	356261.34	1188045.49	Геодезический метод	0.10	-
9676	356262.36	1188045.84	Геодезический метод	0.10	-
9677	356274.61	1188052.29	Геодезический метод	0.10	-
9678	356283.34	1188043.48	Геодезический метод	0.10	-
9679	356285.54	1188040.39	Геодезический метод	0.10	-
9680	356262.63	1188041.64	Геодезический метод	0.10	-
9681	356229.01	1188042.87	Геодезический метод	0.10	-
9682	356220.61	1188062.70	Геодезический метод	0.10	-
9683	356214.24	1188075.88	Геодезический метод	0.10	-
9684	356202.42	1188106.89	Геодезический метод	0.10	-
9685	356201.31	1188107.89	Геодезический метод	0.10	-

2. Сведения о характерных точках границ объекта					
Обозначение характерных точек границ	Координаты, м		Метод определения координат характерной точки	Средняя квадратическая погрешность положения характерной точки (Mt), м	Описание обозначения точки на местности (при наличии)
	X	Y			
1	2	3	4	5	6
9686	356199.86	1188108.23	Геодезический метод	0.10	-
9687	356194.60	1188106.77	Геодезический метод	0.10	-
9688	356196.78	1188101.25	Геодезический метод	0.10	-
9689	356198.07	1188101.61	Геодезический метод	0.10	-
9690	356201.14	1188093.38	Геодезический метод	0.10	-
9691	356200.07	1188092.94	Геодезический метод	0.10	-
9692	356202.25	1188087.42	Геодезический метод	0.10	-
9693	356203.26	1188087.76	Геодезический метод	0.10	-
9694	356207.59	1188076.47	Геодезический метод	0.10	-
9695	356206.73	1188076.06	Геодезический метод	0.10	-
9696	356208.88	1188070.62	Геодезический метод	0.10	-
9697	356209.96	1188070.94	Геодезический метод	0.10	-
9698	356213.62	1188063.39	Геодезический метод	0.10	-
9699	356211.95	1188062.84	Геодезический метод	0.10	-
9700	356214.14	1188057.30	Геодезический метод	0.10	-
9701	356216.14	1188057.87	Геодезический метод	0.10	-
9702	356222.39	1188043.12	Геодезический метод	0.10	-
9703	356163.23	1188045.29	Геодезический метод	0.10	-
9704	356144.63	1188093.01	Геодезический метод	0.10	-
9705	356189.32	1188110.03	Геодезический метод	0.10	-
9706	356210.03	1188113.68	Геодезический метод	0.10	-
9707	356220.78	1188107.59	Геодезический метод	0.10	-
9708	356224.11	1188101.62	Геодезический метод	0.10	-
9709	356229.30	1188104.51	Геодезический метод	0.10	-
9710	356227.15	1188108.43	Геодезический метод	0.10	-

2. Сведения о характерных точках границ объекта					
Обозначение характерных точек границ	Координаты, м		Метод определения координат характерной точки	Средняя квадратическая погрешность положения характерной точки (Mt), м	Описание обозначения точки на местности (при наличии)
	X	Y			
1	2	3	4	5	6
9711	356237.60	1188113.39	Геодезический метод	0.10	-
9712	356239.16	1188109.99	Геодезический метод	0.10	-
9713	356244.37	1188112.90	Геодезический метод	0.10	-
9714	356242.96	1188116.13	Геодезический метод	0.10	-
9715	356250.50	1188120.31	Геодезический метод	0.10	-
9716	356252.21	1188117.27	Геодезический метод	0.10	-
9717	356257.41	1188120.16	Геодезический метод	0.10	-
9718	356255.95	1188122.84	Геодезический метод	0.10	-
9719	356270.05	1188128.35	Геодезический метод	0.10	-
9720	356270.61	1188127.51	Геодезический метод	0.10	-
9721	356275.82	1188130.41	Геодезический метод	0.10	-
9722	356273.50	1188134.12	Геодезический метод	0.10	-
9723	356272.24	1188134.92	Геодезический метод	0.10	-
9724	356270.75	1188135.01	Геодезический метод	0.10	-
9725	356250.16	1188126.98	Геодезический метод	0.10	-
9726	356237.74	1188120.10	Геодезический метод	0.10	-
9727	356223.12	1188113.16	Геодезический метод	0.10	-
9728	356216.91	1188116.68	Геодезический метод	0.10	-
9650	356288.23	1188152.71	Геодезический метод	0.10	-
9729	355989.32	1188524.84	Геодезический метод	0.10	-
9730	356022.73	1188523.08	Геодезический метод	0.10	-
9731	356078.14	1188520.61	Геодезический метод	0.10	-
9732	356132.79	1188424.57	Геодезический метод	0.10	-
9733	356118.69	1188416.84	Геодезический метод	0.10	-
9734	356092.27	1188403.09	Геодезический метод	0.10	-

2. Сведения о характерных точках границ объекта					
Обозначение характерных точек границ	Координаты, м		Метод определения координат характерной точки	Средняя квадратическая погрешность положения характерной точки (Mt), м	Описание обозначения точки на местности (при наличии)
	X	Y			
1	2	3	4	5	6
9735	356076.63	1188394.33	Геодезический метод	0.10	-
9736	356033.75	1188376.46	Геодезический метод	0.10	-
9737	356026.63	1188394.83	Геодезический метод	0.10	-
9738	356017.68	1188416.67	Геодезический метод	0.10	-
9739	356022.81	1188418.53	Геодезический метод	0.10	-
9740	356032.69	1188392.67	Геодезический метод	0.10	-
9741	356033.76	1188391.63	Геодезический метод	0.10	-
9742	356035.20	1188391.23	Геодезический метод	0.10	-
9743	356036.23	1188391.39	Геодезический метод	0.10	-
9744	356039.00	1188392.34	Геодезический метод	0.10	-
9745	356026.34	1188426.27	Геодезический метод	0.10	-
9746	356015.75	1188422.35	Геодезический метод	0.10	-
9747	356007.07	1188454.03	Геодезический метод	0.10	-
9748	356014.86	1188456.05	Геодезический метод	0.10	-
9749	356013.47	1188461.79	Геодезический метод	0.10	-
9750	356005.48	1188459.81	Геодезический метод	0.10	-
9751	356001.78	1188473.09	Геодезический метод	0.10	-
9752	355998.30	1188487.76	Геодезический метод	0.10	-
9753	356007.49	1188490.71	Геодезический метод	0.10	-
9754	356006.95	1188492.96	Геодезический метод	0.10	-
9755	356006.02	1188492.73	Геодезический метод	0.10	-
9756	356005.23	1188496.03	Геодезический метод	0.10	-
9757	355996.90	1188493.61	Геодезический метод	0.10	-
9729	355989.32	1188524.84	Геодезический метод	0.10	-
9758	355559.99	1187973.12	Геодезический метод	0.10	-

2. Сведения о характерных точках границ объекта					
Обозначение характерных точек границ	Координаты, м		Метод определения координат характерной точки	Средняя квадратическая погрешность положения характерной точки (Mt), м	Описание обозначения точки на местности (при наличии)
	X	Y			
1	2	3	4	5	6
9759	355585.53	1187955.64	Геодезический метод	0.10	-
9760	355594.72	1187944.84	Геодезический метод	0.10	-
9761	355504.94	1187904.09	Геодезический метод	0.10	-
9762	355478.78	1187894.99	Геодезический метод	0.10	-
9763	355424.38	1187895.48	Геодезический метод	0.10	-
9764	355368.63	1187897.02	Геодезический метод	0.10	-
9765	355336.26	1187897.12	Геодезический метод	0.10	-
9766	355335.59	1187909.25	Геодезический метод	0.10	-
9767	355333.20	1187943.04	Геодезический метод	0.10	-
9768	355334.32	1187941.39	Геодезический метод	0.10	-
9769	355337.44	1187900.75	Геодезический метод	0.10	-
9770	355338.21	1187899.47	Геодезический метод	0.10	-
9771	355339.50	1187898.73	Геодезический метод	0.10	-
9772	355340.50	1187898.62	Геодезический метод	0.10	-
9773	355351.51	1187899.52	Геодезический метод	0.10	-
9774	355376.71	1187897.89	Геодезический метод	0.10	-
9775	355391.94	1187897.66	Геодезический метод	0.10	-
9776	355393.26	1187898.35	Геодезический метод	0.10	-
9777	355394.09	1187899.59	Геодезический метод	0.10	-
9778	355394.25	1187900.58	Геодезический метод	0.10	-
9779	355394.28	1187906.67	Геодезический метод	0.10	-
9780	355388.37	1187906.60	Геодезический метод	0.10	-
9781	355388.31	1187903.64	Геодезический метод	0.10	-
9782	355379.68	1187903.83	Геодезический метод	0.10	-
9783	355379.60	1187906.49	Геодезический метод	0.10	-

2. Сведения о характерных точках границ объекта					
Обозначение характерных точек границ	Координаты, м		Метод определения координат характерной точки	Средняя квадратическая погрешность положения характерной точки (Mt), м	Описание обозначения точки на местности (при наличии)
	X	Y			
1	2	3	4	5	6
9784	355373.67	1187906.42	Геодезический метод	0.10	-
9785	355373.68	1187904.09	Геодезический метод	0.10	-
9786	355351.14	1187905.51	Геодезический метод	0.10	-
9787	355343.08	1187904.86	Геодезический метод	0.10	-
9788	355340.09	1187943.40	Геодезический метод	0.10	-
9789	355333.66	1187953.07	Геодезический метод	0.10	-
9790	355400.79	1187955.93	Геодезический метод	0.10	-
9791	355416.93	1187949.85	Геодезический метод	0.10	-
9792	355510.62	1187954.50	Геодезический метод	0.10	-
9793	355541.70	1187961.83	Геодезический метод	0.10	-
9794	355555.39	1187972.41	Геодезический метод	0.10	-
9758	355559.99	1187973.12	Геодезический метод	0.10	-
9795	355489.17	1188370.35	Геодезический метод	0.10	-
9796	355507.72	1188369.61	Геодезический метод	0.10	-
9797	355597.83	1188366.87	Геодезический метод	0.10	-
9798	355594.74	1188293.72	Геодезический метод	0.10	-
9799	355586.28	1188245.09	Геодезический метод	0.10	-
9800	355569.09	1188249.16	Геодезический метод	0.10	-
9801	355564.53	1188260.32	Геодезический метод	0.10	-
9802	355555.30	1188271.30	Геодезический метод	0.10	-
9803	355553.50	1188271.84	Геодезический метод	0.10	-
9804	355554.80	1188269.62	Геодезический метод	0.10	-
9805	355552.45	1188268.24	Геодезический метод	0.10	-
9806	355555.33	1188261.67	Геодезический метод	0.10	-
9807	355556.79	1188262.31	Геодезический метод	0.10	-

2. Сведения о характерных точках границ объекта					
Обозначение характерных точек границ	Координаты, м		Метод определения координат характерной точки	Средняя квадратическая погрешность положения характерной точки (Mt), м	Описание обозначения точки на местности (при наличии)
	X	Y			
1	2	3	4	5	6
9808	355558.09	1188259.42	Геодезический метод	0.10	-
9809	355557.01	1188258.95	Геодезический метод	0.10	-
9810	355557.23	1188258.44	Геодезический метод	0.10	-
9811	355556.83	1188258.26	Геодезический метод	0.10	-
9812	355557.85	1188255.93	Геодезический метод	0.10	-
9813	355559.95	1188255.79	Геодезический метод	0.10	-
9814	355562.46	1188249.56	Геодезический метод	0.10	-
9815	355560.78	1188249.25	Геодезический метод	0.10	-
9816	355563.26	1188243.60	Геодезический метод	0.10	-
9817	355564.34	1188243.57	Геодезический метод	0.10	-
9818	355566.21	1188235.96	Геодезический метод	0.10	-
9819	355567.55	1188235.96	Геодезический метод	0.10	-
9820	355569.98	1188243.09	Геодезический метод	0.10	-
9821	355572.79	1188242.12	Геодезический метод	0.10	-
9822	355584.65	1188239.31	Геодезический метод	0.10	-
9823	355567.36	1188194.03	Геодезический метод	0.10	-
9824	355567.06	1188183.50	Геодезический метод	0.10	-
9825	355551.36	1188217.05	Геодезический метод	0.10	-
9826	355531.41	1188262.61	Геодезический метод	0.10	-
9827	355527.91	1188268.23	Геодезический метод	0.10	-
9828	355532.25	1188271.36	Геодезический метод	0.10	-
9829	355536.00	1188273.66	Геодезический метод	0.10	-
9830	355533.12	1188278.39	Геодезический метод	0.10	-
9831	355532.44	1188278.20	Геодезический метод	0.10	-
9832	355528.97	1188276.40	Геодезический метод	0.10	-

2. Сведения о характерных точках границ объекта					
Обозначение характерных точек границ	Координаты, м		Метод определения координат характерной точки	Средняя квадратическая погрешность положения характерной точки (Mt), м	Описание обозначения точки на местности (при наличии)
	X	Y			
1	2	3	4	5	6
9833	355524.85	1188273.42	Геодезический метод	0.10	-
9834	355512.05	1188296.08	Геодезический метод	0.10	-
9835	355520.01	1188300.59	Геодезический метод	0.10	-
9836	355517.05	1188305.71	Геодезический метод	0.10	-
9837	355509.11	1188301.32	Геодезический метод	0.10	-
9838	355496.38	1188324.03	Геодезический метод	0.10	-
9839	355506.99	1188325.36	Геодезический метод	0.10	-
9840	355504.47	1188331.08	Геодезический метод	0.10	-
9841	355493.31	1188329.71	Геодезический метод	0.10	-
9842	355484.25	1188367.83	Геодезический метод	0.10	-
9795	355489.17	1188370.35	Геодезический метод	0.10	-
9843	356243.62	1188232.78	Геодезический метод	0.10	-
9844	356264.55	1188194.96	Геодезический метод	0.10	-
9845	356285.31	1188157.95	Геодезический метод	0.10	-
9846	356214.14	1188122.00	Геодезический метод	0.10	-
9847	356214.88	1188128.87	Геодезический метод	0.10	-
9848	356228.06	1188135.70	Геодезический метод	0.10	-
9849	356244.87	1188144.13	Геодезический метод	0.10	-
9850	356260.20	1188152.46	Геодезический метод	0.10	-
9851	356261.03	1188153.70	Геодезический метод	0.10	-
9852	356260.82	1188156.14	Геодезический метод	0.10	-
9853	356258.19	1188160.95	Геодезический метод	0.10	-
9854	356253.03	1188158.08	Геодезический метод	0.10	-
9855	356254.16	1188155.93	Геодезический метод	0.10	-
9856	356244.59	1188150.80	Геодезический метод	0.10	-

2. Сведения о характерных точках границ объекта					
Обозначение характерных точек границ	Координаты, м		Метод определения координат характерной точки	Средняя квадратическая погрешность положения характерной точки (Mt), м	Описание обозначения точки на местности (при наличии)
	X	Y			
1	2	3	4	5	6
9857	356243.44	1188152.75	Геодезический метод	0.10	-
9858	356238.25	1188149.86	Геодезический метод	0.10	-
9859	356239.26	1188148.03	Геодезический метод	0.10	-
9860	356227.54	1188142.15	Геодезический метод	0.10	-
9861	356226.56	1188143.36	Геодезический метод	0.10	-
9862	356221.43	1188140.51	Геодезический метод	0.10	-
9863	356222.13	1188139.38	Геодезический метод	0.10	-
9864	356213.16	1188134.74	Геодезический метод	0.10	-
9865	356212.57	1188135.59	Геодезический метод	0.10	-
9866	356207.40	1188132.71	Геодезический метод	0.10	-
9867	356207.47	1188132.54	Геодезический метод	0.10	-
9868	356208.98	1188130.09	Геодезический метод	0.10	-
9869	356207.83	1188119.38	Геодезический метод	0.10	-
9870	356187.39	1188115.72	Геодезический метод	0.10	-
9871	356142.46	1188098.60	Геодезический метод	0.10	-
9872	356134.77	1188118.43	Геодезический метод	0.10	-
9873	356138.27	1188118.08	Геодезический метод	0.10	-
9874	356138.98	1188118.38	Геодезический метод	0.10	-
9875	356136.72	1188124.26	Геодезический метод	0.10	-
9876	356132.30	1188124.80	Геодезический метод	0.10	-
9877	356113.38	1188173.97	Геодезический метод	0.10	-
9878	356127.99	1188174.49	Геодезический метод	0.10	-
9879	356133.94	1188177.52	Геодезический метод	0.10	-
9880	356135.57	1188174.28	Геодезический метод	0.10	-
9881	356140.88	1188176.88	Геодезический метод	0.10	-

2. Сведения о характерных точках границ объекта					
Обозначение характерных точек границ	Координаты, м		Метод определения координат характерной точки	Средняя квадратическая погрешность положения характерной точки (Mt), м	Описание обозначения точки на местности (при наличии)
	X	Y			
1	2	3	4	5	6
9882	356139.28	1188180.26	Геодезический метод	0.10	-
9883	356177.05	1188199.22	Геодезический метод	0.10	-
9884	356179.86	1188194.73	Геодезический метод	0.10	-
9885	356177.27	1188192.93	Геодезический метод	0.10	-
9886	356176.60	1188191.59	Геодезический метод	0.10	-
9887	356176.67	1188190.10	Геодезический метод	0.10	-
9888	356178.83	1188185.70	Геодезический метод	0.10	-
9889	356184.00	1188188.58	Геодезический метод	0.10	-
9890	356183.38	1188189.86	Геодезический метод	0.10	-
9891	356185.50	1188191.21	Геодезический метод	0.10	-
9892	356192.43	1188195.09	Геодезический метод	0.10	-
9893	356193.09	1188193.63	Геодезический метод	0.10	-
9894	356198.31	1188196.54	Геодезический метод	0.10	-
9895	356197.71	1188198.03	Геодезический метод	0.10	-
9896	356208.64	1188204.04	Геодезический метод	0.10	-
9897	356209.38	1188202.69	Геодезический метод	0.10	-
9898	356214.57	1188205.58	Геодезический метод	0.10	-
9899	356213.87	1188207.01	Геодезический метод	0.10	-
9900	356223.94	1188212.90	Геодезический метод	0.10	-
9901	356224.79	1188211.26	Геодезический метод	0.10	-
9902	356229.97	1188214.14	Геодезический метод	0.10	-
9903	356227.62	1188219.02	Геодезический метод	0.10	-
9904	356226.43	1188219.92	Геодезический метод	0.10	-
9905	356224.96	1188220.14	Геодезический метод	0.10	-
9906	356223.70	1188219.71	Геодезический метод	0.10	-

2. Сведения о характерных точках границ объекта					
Обозначение характерных точек границ	Координаты, м		Метод определения координат характерной точки	Средняя квадратическая погрешность положения характерной точки (Mt), м	Описание обозначения точки на местности (при наличии)
	X	Y			
1	2	3	4	5	6
9907	356208.41	1188210.77	Геодезический метод	0.10	-
9908	356185.01	1188197.81	Геодезический метод	0.10	-
9909	356182.43	1188201.93	Геодезический метод	0.10	-
9843	356243.62	1188232.78	Геодезический метод	0.10	-
9910	354814.06	1186041.37	Геодезический метод	0.10	-
9911	354904.95	1186028.61	Геодезический метод	0.10	-
9912	354907.26	1186021.47	Геодезический метод	0.10	-
9913	354909.71	1186009.44	Геодезический метод	0.10	-
9914	354910.93	1185995.49	Геодезический метод	0.10	-
9915	354907.52	1185961.10	Геодезический метод	0.10	-
9916	354900.91	1185948.02	Геодезический метод	0.10	-
9917	354858.71	1185967.94	Геодезический метод	0.10	-
9918	354857.21	1185967.91	Геодезический метод	0.10	-
9919	354855.92	1185967.17	Геодезический метод	0.10	-
9920	354855.15	1185965.89	Геодезический метод	0.10	-
9921	354855.08	1185964.40	Геодезический метод	0.10	-
9922	354855.75	1185963.06	Геодезический метод	0.10	-
9923	354856.80	1185962.28	Геодезический метод	0.10	-
9924	354898.14	1185942.69	Геодезический метод	0.10	-
9925	354878.48	1185903.94	Геодезический метод	0.10	-
9926	354869.44	1185907.58	Геодезический метод	0.10	-
9927	354863.22	1185908.46	Геодезический метод	0.10	-
9928	354864.03	1185915.08	Геодезический метод	0.10	-
9929	354863.76	1185915.87	Геодезический метод	0.10	-
9930	354862.75	1185916.00	Геодезический метод	0.10	-

2. Сведения о характерных точках границ объекта					
Обозначение характерных точек границ	Координаты, м		Метод определения координат характерной точки	Средняя квадратическая погрешность положения характерной точки (Mt), м	Описание обозначения точки на местности (при наличии)
	X	Y			
1	2	3	4	5	6
9931	354862.56	1185914.60	Геодезический метод	0.10	-
9932	354859.61	1185915.00	Геодезический метод	0.10	-
9933	354859.80	1185916.47	Геодезический метод	0.10	-
9934	354858.71	1185916.62	Геодезический метод	0.10	-
9935	354858.06	1185915.14	Геодезический метод	0.10	-
9936	354857.29	1185909.32	Геодезический метод	0.10	-
9937	354834.67	1185912.66	Геодезический метод	0.10	-
9938	354835.40	1185918.62	Геодезический метод	0.10	-
9939	354829.53	1185919.39	Геодезический метод	0.10	-
9940	354828.73	1185913.53	Геодезический метод	0.10	-
9941	354808.24	1185916.54	Геодезический метод	0.10	-
9942	354808.96	1185922.17	Геодезический метод	0.10	-
9943	354803.09	1185922.97	Геодезический метод	0.10	-
9944	354802.30	1185917.42	Геодезический метод	0.10	-
9945	354796.82	1185918.23	Геодезический метод	0.10	-
9946	354803.06	1185962.80	Геодезический метод	0.10	-
9947	354811.24	1185962.40	Геодезический метод	0.10	-
9948	354811.66	1185962.35	Геодезический метод	0.10	-
9949	354811.98	1185964.69	Геодезический метод	0.10	-
9950	354811.56	1185964.74	Геодезический метод	0.10	-
9951	354811.67	1185965.54	Геодезический метод	0.10	-
9952	354813.00	1185965.37	Геодезический метод	0.10	-
9953	354813.25	1185967.24	Геодезический метод	0.10	-
9954	354811.92	1185967.42	Геодезический метод	0.10	-
9955	354812.36	1185970.69	Геодезический метод	0.10	-

2. Сведения о характерных точках границ объекта					
Обозначение характерных точек границ	Координаты, м		Метод определения координат характерной точки	Средняя квадратическая погрешность положения характерной точки (Mt), м	Описание обозначения точки на местности (при наличии)
	X	Y			
1	2	3	4	5	6
9956	354812.77	1185970.64	Геодезический метод	0.10	-
9957	354812.88	1185971.40	Геодезический метод	0.10	-
9958	354812.47	1185971.46	Геодезический метод	0.10	-
9959	354812.72	1185973.36	Геодезический метод	0.10	-
9960	354812.81	1185973.98	Геодезический метод	0.10	-
9961	354844.21	1185970.01	Геодезический метод	0.10	-
9962	354845.63	1185970.47	Геодезический метод	0.10	-
9963	354846.65	1185971.56	Геодезический метод	0.10	-
9964	354847.02	1185973.01	Геодезический метод	0.10	-
9965	354846.65	1185974.46	Геодезический метод	0.10	-
9966	354845.63	1185975.55	Геодезический метод	0.10	-
9967	354844.46	1185975.98	Геодезический метод	0.10	-
9968	354813.02	1185980.00	Геодезический метод	0.10	-
9969	354813.82	1185985.93	Геодезический метод	0.10	-
9970	354814.41	1185985.89	Геодезический метод	0.10	-
9971	354814.44	1185986.17	Геодезический метод	0.10	-
9972	354814.87	1185986.11	Геодезический метод	0.10	-
9973	354815.19	1185988.44	Геодезический метод	0.10	-
9974	354814.78	1185988.49	Геодезический метод	0.10	-
9975	354814.89	1185989.30	Геодезический метод	0.10	-
9976	354814.76	1185989.32	Геодезический метод	0.10	-
9977	354815.01	1185991.21	Геодезический метод	0.10	-
9978	354816.46	1185991.01	Геодезический метод	0.10	-
9979	354815.47	1185991.72	Геодезический метод	0.10	-
9980	354811.21	1185992.45	Геодезический метод	0.10	-

2. Сведения о характерных точках границ объекта					
Обозначение характерных точек границ	Координаты, м		Метод определения координат характерной точки	Средняя квадратическая погрешность положения характерной точки (Mt), м	Описание обозначения точки на местности (при наличии)
	X	Y			
1	2	3	4	5	6
9981	354809.77	1185992.05	Геодезический метод	0.10	-
9982	354808.70	1185991.01	Геодезический метод	0.10	-
9983	354808.29	1185989.77	Геодезический метод	0.10	-
9984	354807.04	1185980.51	Геодезический метод	0.10	-
9985	354805.57	1185980.69	Геодезический метод	0.10	-
9910	354814.06	1186041.37	Геодезический метод	0.10	-
9986	356417.51	1188022.68	Геодезический метод	0.10	-
9987	356417.56	1188021.48	Геодезический метод	0.10	-
9988	356413.08	1188018.30	Геодезический метод	0.10	-
9989	356409.51	1188016.14	Геодезический метод	0.10	-
9990	356412.37	1188010.94	Геодезический метод	0.10	-
9991	356413.49	1188011.60	Геодезический метод	0.10	-
9992	356417.03	1188004.78	Геодезический метод	0.10	-
9993	356416.10	1188004.23	Геодезический метод	0.10	-
9994	356418.93	1187999.10	Геодезический метод	0.10	-
9995	356419.82	1187999.48	Геодезический метод	0.10	-
9996	356424.12	1187991.48	Геодезический метод	0.10	-
9997	356423.47	1187991.02	Геодезический метод	0.10	-
9998	356428.39	1187982.07	Геодезический метод	0.10	-
9999	356429.18	1187982.62	Геодезический метод	0.10	-
10000	356431.55	1187978.68	Геодезический метод	0.10	-
10001	356430.67	1187978.03	Геодезический метод	0.10	-
10002	356433.52	1187972.82	Геодезический метод	0.10	-
10003	356434.59	1187973.49	Геодезический метод	0.10	-
10004	356438.96	1187965.84	Геодезический метод	0.10	-

2. Сведения о характерных точках границ объекта					
Обозначение характерных точек границ	Координаты, м		Метод определения координат характерной точки	Средняя квадратическая погрешность положения характерной точки (M _t), м	Описание обозначения точки на местности (при наличии)
	X	Y			
1	2	3	4	5	6
10005	356437.75	1187965.21	Геодезический метод	0.10	-
10006	356440.64	1187960.01	Геодезический метод	0.10	-
10007	356441.95	1187960.60	Геодезический метод	0.10	-
10008	356446.69	1187952.27	Геодезический метод	0.10	-
10009	356445.46	1187951.37	Геодезический метод	0.10	-
10010	356448.32	1187946.16	Геодезический метод	0.10	-
10011	356452.87	1187949.27	Геодезический метод	0.10	-
10012	356453.59	1187950.58	Геодезический метод	0.10	-
10013	356453.59	1187952.08	Геодезический метод	0.10	-
10014	356453.26	1187952.86	Геодезический метод	0.10	-
10015	356438.22	1187979.24	Геодезический метод	0.10	-
10016	356430.75	1187991.83	Геодезический метод	0.10	-
10017	356418.57	1188014.84	Геодезический метод	0.10	-
10018	356421.28	1188016.76	Геодезический метод	0.10	-
10019	356436.29	1188013.54	Геодезический метод	0.10	-
10020	356435.90	1188019.66	Геодезический метод	0.10	-
10021	356423.53	1188022.41	Геодезический метод	0.10	-
10022	356423.52	1188022.59	Геодезический метод	0.10	-
10023	356475.21	1188020.30	Геодезический метод	0.10	-
10024	356475.41	1188018.92	Геодезический метод	0.10	-
10025	356487.40	1187997.91	Геодезический метод	0.10	-
10026	356485.71	1187997.07	Геодезический метод	0.10	-
10027	356488.57	1187991.86	Геодезический метод	0.10	-
10028	356490.35	1187992.65	Геодезический метод	0.10	-
10029	356492.73	1187988.32	Геодезический метод	0.10	-

2. Сведения о характерных точках границ объекта					
Обозначение характерных точек границ	Координаты, м		Метод определения координат характерной точки	Средняя квадратическая погрешность положения характерной точки (Mt), м	Описание обозначения точки на местности (при наличии)
	X	Y			
1	2	3	4	5	6
10030	356491.38	1187986.72	Геодезический метод	0.10	-
10031	356494.33	1187981.34	Геодезический метод	0.10	-
10032	356496.07	1187983.04	Геодезический метод	0.10	-
10033	356500.88	1187976.01	Геодезический метод	0.10	-
10034	356498.29	1187974.10	Геодезический метод	0.10	-
10035	356501.14	1187968.90	Геодезический метод	0.10	-
10036	356504.10	1187970.94	Геодезический метод	0.10	-
10037	356510.76	1187959.70	Геодезический метод	0.10	-
10038	356507.50	1187957.29	Геодезический метод	0.10	-
10039	356510.33	1187952.12	Геодезический метод	0.10	-
10040	356513.69	1187954.42	Геодезический метод	0.10	-
10041	356518.36	1187945.52	Геодезический метод	0.10	-
10042	356515.05	1187943.50	Геодезический метод	0.10	-
10043	356517.90	1187938.30	Геодезический метод	0.10	-
10044	356524.36	1187942.14	Геодезический метод	0.10	-
10045	356525.19	1187943.38	Геодезический метод	0.10	-
10046	356525.31	1187944.87	Геодезический метод	0.10	-
10047	356524.98	1187945.82	Геодезический метод	0.10	-
10048	356517.38	1187960.31	Геодезический метод	0.10	-
10049	356509.13	1187974.21	Геодезический метод	0.10	-
10050	356517.08	1187962.34	Геодезический метод	0.10	-
10051	356531.00	1187943.05	Геодезический метод	0.10	-
10052	356520.17	1187912.58	Геодезический метод	0.10	-
10053	356469.43	1187914.09	Геодезический метод	0.10	-
10054	356427.24	1187915.55	Геодезический метод	0.10	-

2. Сведения о характерных точках границ объекта					
Обозначение характерных точек границ	Координаты, м		Метод определения координат характерной точки	Средняя квадратическая погрешность положения характерной точки (Mt), м	Описание обозначения точки на местности (при наличии)
	X	Y			
1	2	3	4	5	6
10055	356418.91	1187930.54	Геодезический метод	0.10	-
10056	356419.52	1187931.72	Геодезический метод	0.10	-
10057	356419.52	1187933.22	Геодезический метод	0.10	-
10058	356419.19	1187934.00	Геодезический метод	0.10	-
10059	356394.18	1187978.13	Геодезический метод	0.10	-
10060	356371.02	1188022.07	Геодезический метод	0.10	-
9986	356417.51	1188022.68	Геодезический метод	0.10	-
10061	356164.07	1188650.24	Геодезический метод	0.10	-
10062	356179.04	1188649.38	Геодезический метод	0.10	-
10063	356187.31	1188605.06	Геодезический метод	0.10	-
10064	356179.64	1188604.19	Геодезический метод	0.10	-
10065	356180.85	1188598.37	Геодезический метод	0.10	-
10066	356188.42	1188599.14	Геодезический метод	0.10	-
10067	356190.44	1188588.49	Геодезический метод	0.10	-
10068	356192.66	1188578.20	Геодезический метод	0.10	-
10069	356185.32	1188577.20	Геодезический метод	0.10	-
10070	356186.40	1188571.94	Геодезический метод	0.10	-
10071	356187.41	1188572.15	Геодезический метод	0.10	-
10072	356187.54	1188571.50	Геодезический метод	0.10	-
10073	356193.94	1188572.31	Геодезический метод	0.10	-
10074	356203.79	1188527.25	Геодезический метод	0.10	-
10075	356199.46	1188522.28	Геодезический метод	0.10	-
10076	356165.49	1188523.54	Геодезический метод	0.10	-
10077	356163.19	1188542.84	Геодезический метод	0.10	-
10078	356158.25	1188541.77	Геодезический метод	0.10	-

2. Сведения о характерных точках границ объекта					
Обозначение характерных точек границ	Координаты, м		Метод определения координат характерной точки	Средняя квадратическая погрешность положения характерной точки (Mt), м	Описание обозначения точки на местности (при наличии)
	X	Y			
1	2	3	4	5	6
10079	356157.78	1188540.45	Геодезический метод	0.10	-
10080	356159.42	1188523.78	Геодезический метод	0.10	-
10081	356124.76	1188525.12	Геодезический метод	0.10	-
10082	356120.95	1188542.77	Геодезический метод	0.10	-
10083	356115.03	1188541.70	Геодезический метод	0.10	-
10084	356118.58	1188525.37	Геодезический метод	0.10	-
10085	356087.25	1188526.26	Геодезический метод	0.10	-
10086	356079.52	1188578.76	Геодезический метод	0.10	-
10087	356107.93	1188605.86	Геодезический метод	0.10	-
10088	356112.86	1188600.11	Геодезический метод	0.10	-
10089	356117.29	1188604.02	Геодезический метод	0.10	-
10090	356112.28	1188610.01	Геодезический метод	0.10	-
10091	356122.73	1188619.99	Геодезический метод	0.10	-
10092	356146.87	1188637.84	Геодезический метод	0.10	-
10093	356148.94	1188630.39	Геодезический метод	0.10	-
10094	356154.75	1188631.60	Геодезический метод	0.10	-
10095	356152.04	1188641.67	Геодезический метод	0.10	-
10061	356164.07	1188650.24	Геодезический метод	0.10	-
10096	356062.33	1188659.66	Геодезический метод	0.10	-
10097	356067.52	1188601.92	Геодезический метод	0.10	-
10098	356073.38	1188579.26	Геодезический метод	0.10	-
10099	356081.15	1188526.48	Геодезический метод	0.10	-
10100	356022.99	1188529.07	Геодезический метод	0.10	-
10101	355988.33	1188530.90	Геодезический метод	0.10	-
10102	355985.83	1188590.02	Геодезический метод	0.10	-

2. Сведения о характерных точках границ объекта					
Обозначение характерных точек границ	Координаты, м		Метод определения координат характерной точки	Средняя квадратическая погрешность положения характерной точки (Mt), м	Описание обозначения точки на местности (при наличии)
	X	Y			
1	2	3	4	5	6
10103	355981.10	1188649.21	Геодезический метод	0.10	-
10104	355986.26	1188646.91	Геодезический метод	0.10	-
10105	355987.01	1188646.86	Геодезический метод	0.10	-
10106	356022.14	1188650.59	Геодезический метод	0.10	-
10107	356050.70	1188657.33	Геодезический метод	0.10	-
10096	356062.33	1188659.66	Геодезический метод	0.10	-
10108	355485.05	1188464.08	Геодезический метод	0.10	-
10109	355495.78	1188464.06	Геодезический метод	0.10	-
10110	355536.31	1188463.34	Геодезический метод	0.10	-
10111	355582.06	1188461.32	Геодезический метод	0.10	-
10112	355598.14	1188460.96	Геодезический метод	0.10	-
10113	355595.40	1188393.43	Геодезический метод	0.10	-
10114	355597.61	1188372.88	Геодезический метод	0.10	-
10115	355540.85	1188374.63	Геодезический метод	0.10	-
10116	355543.93	1188377.46	Геодезический метод	0.10	-
10117	355544.42	1188378.87	Геодезический метод	0.10	-
10118	355544.92	1188384.41	Геодезический метод	0.10	-
10119	355566.85	1188386.37	Геодезический метод	0.10	-
10120	355584.13	1188385.97	Геодезический метод	0.10	-
10121	355585.45	1188386.66	Геодезический метод	0.10	-
10122	355586.28	1188387.90	Геодезический метод	0.10	-
10123	355586.44	1188388.91	Геодезический метод	0.10	-
10124	355586.54	1188393.69	Геодезический метод	0.10	-
10125	355580.59	1188393.89	Геодезический метод	0.10	-
10126	355580.53	1188391.97	Геодезический метод	0.10	-

2. Сведения о характерных точках границ объекта					
Обозначение характерных точек границ	Координаты, м		Метод определения координат характерной точки	Средняя квадратическая погрешность положения характерной точки (Mt), м	Описание обозначения точки на местности (при наличии)
	X	Y			
1	2	3	4	5	6
10127	355569.96	1188392.28	Геодезический метод	0.10	-
10128	355570.01	1188394.30	Геодезический метод	0.10	-
10129	355564.08	1188394.49	Геодезический метод	0.10	-
10130	355563.93	1188392.13	Геодезический метод	0.10	-
10131	355541.35	1188390.07	Геодезический метод	0.10	-
10132	355540.06	1188389.33	Геодезический метод	0.10	-
10133	355539.29	1188388.05	Геодезический метод	0.10	-
10134	355538.55	1188380.59	Геодезический метод	0.10	-
10135	355532.03	1188374.90	Геодезический метод	0.10	-
10136	355510.76	1188375.52	Геодезический метод	0.10	-
10137	355510.74	1188383.03	Геодезический метод	0.10	-
10138	355510.02	1188384.34	Геодезический метод	0.10	-
10139	355508.76	1188385.14	Геодезический метод	0.10	-
10140	355507.27	1188385.23	Геодезический метод	0.10	-
10141	355505.92	1188384.59	Геодезический метод	0.10	-
10142	355505.04	1188383.39	Геодезический метод	0.10	-
10143	355504.83	1188382.41	Геодезический метод	0.10	-
10144	355504.76	1188375.73	Геодезический метод	0.10	-
10145	355487.94	1188376.33	Геодезический метод	0.10	-
10146	355487.22	1188376.10	Геодезический метод	0.10	-
10147	355482.86	1188373.86	Геодезический метод	0.10	-
10148	355481.03	1188381.94	Геодезический метод	0.10	-
10149	355470.28	1188443.70	Геодезический метод	0.10	-
10150	355475.87	1188456.64	Геодезический метод	0.10	-
10108	355485.05	1188464.08	Геодезический метод	0.10	-

2. Сведения о характерных точках границ объекта					
Обозначение характерных точек границ	Координаты, м		Метод определения координат характерной точки	Средняя квадратическая погрешность положения характерной точки (Mt), м	Описание обозначения точки на местности (при наличии)
	X	Y			
1	2	3	4	5	6
10151	355227.84	1187180.46	Геодезический метод	0.10	-
10152	355314.57	1187177.97	Геодезический метод	0.10	-
10153	355314.47	1187174.19	Геодезический метод	0.10	-
10154	355312.77	1187167.02	Геодезический метод	0.10	-
10155	355313.45	1187167.00	Геодезический метод	0.10	-
10156	355313.30	1187159.38	Геодезический метод	0.10	-
10157	355314.42	1187159.41	Геодезический метод	0.10	-
10158	355314.33	1187156.47	Геодезический метод	0.10	-
10159	355316.33	1187157.49	Геодезический метод	0.10	-
10160	355316.91	1187158.71	Геодезический метод	0.10	-
10161	355320.34	1187172.94	Геодезический метод	0.10	-
10162	355320.56	1187163.25	Геодезический метод	0.10	-
10163	355324.59	1187163.15	Геодезический метод	0.10	-
10164	355324.63	1187167.34	Геодезический метод	0.10	-
10165	355326.44	1187167.29	Геодезический метод	0.10	-
10166	355326.33	1187172.43	Геодезический метод	0.10	-
10167	355326.46	1187177.73	Геодезический метод	0.10	-
10168	355341.91	1187177.41	Геодезический метод	0.10	-
10169	355341.88	1187172.86	Геодезический метод	0.10	-
10170	355341.18	1187166.88	Геодезический метод	0.10	-
10171	355342.78	1187166.83	Геодезический метод	0.10	-
10172	355342.67	1187162.63	Геодезический метод	0.10	-
10173	355346.62	1187162.44	Геодезический метод	0.10	-
10174	355347.88	1187172.72	Геодезический метод	0.10	-
10175	355347.91	1187177.29	Геодезический метод	0.10	-

2. Сведения о характерных точках границ объекта					
Обозначение характерных точек границ	Координаты, м		Метод определения координат характерной точки	Средняя квадратическая погрешность положения характерной точки (Mt), м	Описание обозначения точки на местности (при наличии)
	X	Y			
1	2	3	4	5	6
10176	355362.48	1187176.99	Геодезический метод	0.10	-
10177	355363.95	1187168.94	Геодезический метод	0.10	-
10178	355363.98	1187166.53	Геодезический метод	0.10	-
10179	355365.77	1187166.49	Геодезический метод	0.10	-
10180	355365.77	1187166.25	Геодезический метод	0.10	-
10181	355369.90	1187166.16	Геодезический метод	0.10	-
10182	355369.89	1187169.79	Геодезический метод	0.10	-
10183	355368.60	1187176.87	Геодезический метод	0.10	-
10184	355403.15	1187176.16	Геодезический метод	0.10	-
10185	355429.67	1187175.18	Геодезический метод	0.10	-
10186	355415.72	1187159.75	Геодезический метод	0.10	-
10187	355405.43	1187147.80	Геодезический метод	0.10	-
10188	355401.46	1187150.73	Геодезический метод	0.10	-
10189	355397.67	1187146.19	Геодезический метод	0.10	-
10190	355401.54	1187143.22	Геодезический метод	0.10	-
10191	355381.68	1187119.46	Геодезический метод	0.10	-
10192	355381.37	1187117.99	Геодезический метод	0.10	-
10193	355381.60	1187116.96	Геодезический метод	0.10	-
10194	355387.00	1187103.17	Геодезический метод	0.10	-
10195	355359.56	1187070.48	Геодезический метод	0.10	-
10196	355353.49	1187075.40	Геодезический метод	0.10	-
10197	355372.73	1187098.17	Геодезический метод	0.10	-
10198	355373.10	1187099.62	Геодезический метод	0.10	-
10199	355372.73	1187101.07	Геодезический метод	0.10	-
10200	355371.71	1187102.16	Геодезический метод	0.10	-

2. Сведения о характерных точках границ объекта					
Обозначение характерных точек границ	Координаты, м		Метод определения координат характерной точки	Средняя квадратическая погрешность положения характерной точки (Mt), м	Описание обозначения точки на местности (при наличии)
	X	Y			
1	2	3	4	5	6
10201	355370.29	1187102.62	Геодезический метод	0.10	-
10202	355368.82	1187102.34	Геодезический метод	0.10	-
10203	355367.77	1187101.51	Геодезический метод	0.10	-
10204	355348.89	1187079.25	Геодезический метод	0.10	-
10205	355336.85	1187089.61	Геодезический метод	0.10	-
10206	355320.57	1187103.26	Геодезический метод	0.10	-
10207	355297.33	1187122.35	Геодезический метод	0.10	-
10208	355256.19	1187157.12	Геодезический метод	0.10	-
10151	355227.84	1187180.46	Геодезический метод	0.10	-
10209	354557.64	1185944.30	Геодезический метод	0.10	-
10210	354610.39	1185937.77	Геодезический метод	0.10	-
10211	354616.94	1185928.81	Геодезический метод	0.10	-
10212	354609.71	1185878.67	Геодезический метод	0.10	-
10213	354605.21	1185879.27	Геодезический метод	0.10	-
10214	354603.81	1185878.75	Геодезический метод	0.10	-
10215	354602.83	1185877.62	Геодезический метод	0.10	-
10216	354601.91	1185873.21	Геодезический метод	0.10	-
10217	354607.62	1185872.36	Геодезический метод	0.10	-
10218	354607.88	1185872.88	Геодезический метод	0.10	-
10219	354608.86	1185872.73	Геодезический метод	0.10	-
10220	354600.59	1185814.61	Геодезический метод	0.10	-
10221	354598.33	1185814.89	Геодезический метод	0.10	-
10222	354597.50	1185809.07	Геодезический метод	0.10	-
10223	354599.75	1185808.67	Геодезический метод	0.10	-
10224	354595.28	1185777.03	Геодезический метод	0.10	-

2. Сведения о характерных точках границ объекта					
Обозначение характерных точек границ	Координаты, м		Метод определения координат характерной точки	Средняя квадратическая погрешность положения характерной точки (Mt), м	Описание обозначения точки на местности (при наличии)
	X	Y			
1	2	3	4	5	6
10225	354591.68	1185753.43	Геодезический метод	0.10	-
10226	354539.16	1185759.96	Геодезический метод	0.10	-
10227	354551.02	1185845.71	Геодезический метод	0.10	-
10228	354563.66	1185844.21	Геодезический метод	0.10	-
10229	354564.45	1185850.11	Геодезический метод	0.10	-
10230	354551.85	1185851.66	Геодезический метод	0.10	-
10231	354558.06	1185894.62	Геодезический метод	0.10	-
10232	354566.55	1185893.37	Геодезический метод	0.10	-
10233	354567.39	1185899.22	Геодезический метод	0.10	-
10234	354558.93	1185900.56	Геодезический метод	0.10	-
10235	354562.55	1185925.90	Геодезический метод	0.10	-
10209	354557.64	1185944.30	Геодезический метод	0.10	-
10236	354761.12	1186199.28	Геодезический метод	0.10	-
10237	354792.80	1186197.87	Геодезический метод	0.10	-
10238	354792.44	1186189.54	Геодезический метод	0.10	-
10239	354798.33	1186189.04	Геодезический метод	0.10	-
10240	354798.80	1186197.59	Геодезический метод	0.10	-
10241	354821.52	1186196.51	Геодезический метод	0.10	-
10242	354821.25	1186186.85	Геодезический метод	0.10	-
10243	354827.14	1186186.58	Геодезический метод	0.10	-
10244	354827.52	1186196.19	Геодезический метод	0.10	-
10245	354845.54	1186195.45	Геодезический метод	0.10	-
10246	354845.09	1186185.81	Геодезический метод	0.10	-
10247	354850.99	1186185.61	Геодезический метод	0.10	-
10248	354851.54	1186195.18	Геодезический метод	0.10	-

2. Сведения о характерных точках границ объекта					
Обозначение характерных точек границ	Координаты, м		Метод определения координат характерной точки	Средняя квадратическая погрешность положения характерной точки (Mt), м	Описание обозначения точки на местности (при наличии)
	X	Y			
1	2	3	4	5	6
10249	354875.11	1186194.14	Геодезический метод	0.10	-
10250	354874.30	1186184.61	Геодезический метод	0.10	-
10251	354880.23	1186184.37	Геодезический метод	0.10	-
10252	354881.12	1186193.90	Геодезический метод	0.10	-
10253	354887.67	1186193.67	Геодезический метод	0.10	-
10254	354884.12	1186124.39	Геодезический метод	0.10	-
10255	354884.23	1186110.00	Геодезический метод	0.10	-
10256	354871.11	1186111.90	Геодезический метод	0.10	-
10257	354850.82	1186114.54	Геодезический метод	0.10	-
10258	354767.88	1186126.59	Геодезический метод	0.10	-
10259	354772.49	1186158.08	Геодезический метод	0.10	-
10260	354800.32	1186157.10	Геодезический метод	0.10	-
10261	354800.58	1186161.34	Геодезический метод	0.10	-
10262	354790.20	1186162.60	Геодезический метод	0.10	-
10263	354790.27	1186163.45	Геодезический метод	0.10	-
10264	354786.64	1186163.58	Геодезический метод	0.10	-
10265	354786.56	1186162.62	Геодезический метод	0.10	-
10266	354771.83	1186163.84	Геодезический метод	0.10	-
10267	354772.06	1186166.63	Геодезический метод	0.10	-
10268	354768.54	1186167.07	Геодезический метод	0.10	-
10269	354768.22	1186162.93	Геодезический метод	0.10	-
10270	354763.66	1186130.04	Геодезический метод	0.10	-
10271	354762.35	1186130.22	Геодезический метод	0.10	-
10272	354761.91	1186127.44	Геодезический метод	0.10	-
10273	354749.69	1186129.06	Геодезический метод	0.10	-

2. Сведения о характерных точках границ объекта					
Обозначение характерных точек границ	Координаты, м		Метод определения координат характерной точки	Средняя квадратическая погрешность положения характерной точки (Mt), м	Описание обозначения точки на местности (при наличии)
	X	Y			
1	2	3	4	5	6
10274	354747.69	1186128.80	Геодезический метод	0.10	-
10275	354758.64	1186197.93	Геодезический метод	0.10	-
10236	354761.12	1186199.28	Геодезический метод	0.10	-
10276	354749.98	1186123.04	Геодезический метод	0.10	-
10277	354850.03	1186108.59	Геодезический метод	0.10	-
10278	354870.47	1186105.93	Геодезический метод	0.10	-
10279	354884.27	1186103.94	Геодезический метод	0.10	-
10280	354884.33	1186096.61	Геодезический метод	0.10	-
10281	354884.85	1186090.57	Геодезический метод	0.10	-
10282	354896.16	1186055.74	Геодезический метод	0.10	-
10283	354897.04	1186052.92	Геодезический метод	0.10	-
10284	354898.74	1186052.56	Геодезический метод	0.10	-
10285	354898.24	1186049.23	Геодезический метод	0.10	-
10286	354902.86	1186034.96	Геодезический метод	0.10	-
10287	354888.93	1186036.90	Геодезический метод	0.10	-
10288	354889.65	1186041.68	Геодезический метод	0.10	-
10289	354886.75	1186042.13	Геодезический метод	0.10	-
10290	354887.20	1186044.94	Геодезический метод	0.10	-
10291	354885.25	1186044.66	Геодезический метод	0.10	-
10292	354884.18	1186043.62	Геодезический метод	0.10	-
10293	354883.81	1186042.68	Геодезический метод	0.10	-
10294	354882.99	1186037.75	Геодезический метод	0.10	-
10295	354870.89	1186039.47	Геодезический метод	0.10	-
10296	354871.49	1186044.13	Геодезический метод	0.10	-
10297	354869.84	1186044.36	Геодезический метод	0.10	-

2. Сведения о характерных точках границ объекта					
Обозначение характерных точек границ	Координаты, м		Метод определения координат характерной точки	Средняя квадратическая погрешность положения характерной точки (Mt), м	Описание обозначения точки на местности (при наличии)
	X	Y			
1	2	3	4	5	6
10298	354869.91	1186044.86	Геодезический метод	0.10	-
10299	354865.57	1186045.52	Геодезический метод	0.10	-
10300	354864.95	1186040.31	Геодезический метод	0.10	-
10301	354843.16	1186043.37	Геодезический метод	0.10	-
10302	354843.65	1186046.99	Геодезический метод	0.10	-
10303	354837.78	1186047.91	Геодезический метод	0.10	-
10304	354837.21	1186044.20	Геодезический метод	0.10	-
10305	354817.83	1186046.89	Геодезический метод	0.10	-
10306	354819.72	1186060.36	Геодезический метод	0.10	-
10307	354819.23	1186061.77	Геодезический метод	0.10	-
10308	354818.12	1186062.77	Геодезический метод	0.10	-
10309	354816.09	1186063.24	Геодезический метод	0.10	-
10310	354814.86	1186054.18	Геодезический метод	0.10	-
10311	354814.08	1186054.02	Геодезический метод	0.10	-
10312	354813.56	1186053.92	Геодезический метод	0.10	-
10313	354812.87	1186053.97	Геодезический метод	0.10	-
10314	354811.86	1186047.73	Геодезический метод	0.10	-
10315	354766.45	1186054.02	Геодезический метод	0.10	-
10316	354742.14	1186057.85	Геодезический метод	0.10	-
10317	354749.08	1186100.98	Геодезический метод	0.10	-
10318	354752.87	1186100.56	Геодезический метод	0.10	-
10319	354753.66	1186106.39	Геодезический метод	0.10	-
10320	354750.04	1186106.90	Геодезический метод	0.10	-
10321	354750.73	1186111.82	Геодезический метод	0.10	-
10322	354750.24	1186113.23	Геодезический метод	0.10	-

2. Сведения о характерных точках границ объекта					
Обозначение характерных точек границ	Координаты, м		Метод определения координат характерной точки	Средняя квадратическая погрешность положения характерной точки (Mt), м	Описание обозначения точки на местности (при наличии)
	X	Y			
1	2	3	4	5	6
10323	354749.13	1186114.23	Геодезический метод	0.10	-
10324	354748.12	1186114.55	Геодезический метод	0.10	-
10325	354745.53	1186114.94	Геодезический метод	0.10	-
10326	354746.72	1186122.62	Геодезический метод	0.10	-
10276	354749.98	1186123.04	Геодезический метод	0.10	-
10327	356135.77	1188419.35	Геодезический метод	0.10	-
10328	356176.54	1188346.03	Геодезический метод	0.10	-
10329	356157.30	1188335.43	Геодезический метод	0.10	-
10330	356156.68	1188337.24	Геодезический метод	0.10	-
10331	356156.90	1188342.38	Геодезический метод	0.10	-
10332	356156.60	1188343.05	Геодезический метод	0.10	-
10333	356155.24	1188342.28	Геодезический метод	0.10	-
10334	356155.11	1188342.52	Геодезический метод	0.10	-
10335	356150.87	1188340.14	Геодезический метод	0.10	-
10336	356150.71	1188336.21	Геодезический метод	0.10	-
10337	356151.97	1188332.46	Геодезический метод	0.10	-
10338	356122.54	1188315.96	Геодезический метод	0.10	-
10339	356115.63	1188313.18	Геодезический метод	0.10	-
10340	356112.86	1188320.40	Геодезический метод	0.10	-
10341	356107.34	1188318.22	Геодезический метод	0.10	-
10342	356110.02	1188311.04	Геодезический метод	0.10	-
10343	356095.57	1188305.82	Геодезический метод	0.10	-
10344	356067.51	1188294.70	Геодезический метод	0.10	-
10345	356057.80	1188313.67	Геодезический метод	0.10	-
10346	356058.25	1188313.71	Геодезический метод	0.10	-

2. Сведения о характерных точках границ объекта					
Обозначение характерных точек границ	Координаты, м		Метод определения координат характерной точки	Средняя квадратическая погрешность положения характерной точки (Mt), м	Описание обозначения точки на местности (при наличии)
	X	Y			
1	2	3	4	5	6
10347	356060.77	1188308.77	Геодезический метод	0.10	-
10348	356061.99	1188307.92	Геодезический метод	0.10	-
10349	356063.48	1188307.76	Геодезический метод	0.10	-
10350	356065.92	1188308.77	Геодезический метод	0.10	-
10351	356052.36	1188343.71	Геодезический метод	0.10	-
10352	356049.10	1188342.59	Геодезический метод	0.10	-
10353	356048.03	1188341.55	Геодезический метод	0.10	-
10354	356047.68	1188339.31	Геодезический метод	0.10	-
10355	356035.88	1188370.85	Геодезический метод	0.10	-
10356	356073.66	1188386.60	Геодезический метод	0.10	-
10357	356072.26	1188380.19	Геодезический метод	0.10	-
10358	356074.00	1188375.53	Геодезический метод	0.10	-
10359	356079.53	1188377.67	Геодезический метод	0.10	-
10360	356078.40	1188380.54	Геодезический метод	0.10	-
10361	356080.56	1188389.66	Геодезический метод	0.10	-
10362	356092.52	1188396.36	Геодезический метод	0.10	-
10363	356097.30	1188386.67	Геодезический метод	0.10	-
10364	356098.01	1188387.04	Геодезический метод	0.10	-
10365	356098.99	1188386.76	Геодезический метод	0.10	-
10366	356099.10	1188386.57	Геодезический метод	0.10	-
10367	356102.96	1188388.53	Геодезический метод	0.10	-
10368	356097.80	1188399.21	Геодезический метод	0.10	-
10369	356121.58	1188411.58	Геодезический метод	0.10	-
10327	356135.77	1188419.35	Геодезический метод	0.10	-
10370	354639.92	1186099.34	Геодезический метод	0.10	-

2. Сведения о характерных точках границ объекта					
Обозначение характерных точек границ	Координаты, м		Метод определения координат характерной точки	Средняя квадратическая погрешность положения характерной точки (Mt), м	Описание обозначения точки на местности (при наличии)
	X	Y			
1	2	3	4	5	6
10371	354656.28	1186097.17	Геодезический метод	0.10	-
10372	354656.27	1186096.40	Геодезический метод	0.10	-
10373	354655.48	1186095.02	Геодезический метод	0.10	-
10374	354655.46	1186094.54	Геодезический метод	0.10	-
10375	354658.84	1186094.08	Геодезический метод	0.10	-
10376	354658.48	1186091.21	Геодезический метод	0.10	-
10377	354660.17	1186091.76	Геодезический метод	0.10	-
10378	354661.76	1186093.78	Геодезический метод	0.10	-
10379	354662.27	1186096.39	Геодезический метод	0.10	-
10380	354676.59	1186094.54	Геодезический метод	0.10	-
10381	354676.29	1186092.05	Геодезический метод	0.10	-
10382	354682.11	1186091.26	Геодезический метод	0.10	-
10383	354682.54	1186093.77	Геодезический метод	0.10	-
10384	354712.74	1186089.83	Геодезический метод	0.10	-
10385	354713.77	1186088.22	Геодезический метод	0.10	-
10386	354713.68	1186085.08	Геодезический метод	0.10	-
10387	354714.50	1186083.63	Геодезический метод	0.10	-
10388	354714.79	1186085.91	Геодезический метод	0.10	-
10389	354718.32	1186085.46	Геодезический метод	0.10	-
10390	354718.44	1186086.44	Геодезический метод	0.10	-
10391	354719.66	1186086.29	Геодезический метод	0.10	-
10392	354719.83	1186088.92	Геодезический метод	0.10	-
10393	354735.09	1186086.94	Геодезический метод	0.10	-
10394	354720.60	1185992.37	Геодезический метод	0.10	-
10395	354721.16	1185984.16	Геодезический метод	0.10	-

2. Сведения о характерных точках границ объекта					
Обозначение характерных точек границ	Координаты, м		Метод определения координат характерной точки	Средняя квадратическая погрешность положения характерной точки (Mt), м	Описание обозначения точки на местности (при наличии)
	X	Y			
1	2	3	4	5	6
10396	354680.24	1185989.31	Геодезический метод	0.10	-
10397	354623.63	1185997.06	Геодезический метод	0.10	-
10398	354624.99	1186005.25	Геодезический метод	0.10	-
10399	354632.20	1186004.23	Геодезический метод	0.10	-
10400	354632.27	1186004.71	Геодезический метод	0.10	-
10401	354634.28	1186004.45	Геодезический метод	0.10	-
10402	354634.69	1186007.82	Геодезический метод	0.10	-
10403	354632.67	1186008.07	Геодезический метод	0.10	-
10404	354633.00	1186010.13	Геодезический метод	0.10	-
10405	354625.98	1186011.17	Геодезический метод	0.10	-
10406	354631.59	1186044.62	Геодезический метод	0.10	-
10407	354667.03	1186039.66	Геодезический метод	0.10	-
10408	354668.25	1186038.81	Геодезический метод	0.10	-
10409	354669.49	1186038.62	Геодезический метод	0.10	-
10410	354670.75	1186038.76	Геодезический метод	0.10	-
10411	354674.62	1186038.71	Геодезический метод	0.10	-
10412	354712.99	1186034.16	Геодезический метод	0.10	-
10413	354714.41	1186034.62	Геодезический метод	0.10	-
10414	354715.43	1186035.71	Геодезический метод	0.10	-
10415	354715.79	1186036.96	Геодезический метод	0.10	-
10416	354716.26	1186042.83	Геодезический метод	0.10	-
10417	354715.53	1186042.96	Геодезический метод	0.10	-
10418	354715.61	1186043.42	Геодезический метод	0.10	-
10419	354710.68	1186044.25	Геодезический метод	0.10	-
10420	354710.10	1186040.50	Геодезический метод	0.10	-

2. Сведения о характерных точках границ объекта					
Обозначение характерных точек границ	Координаты, м		Метод определения координат характерной точки	Средняя квадратическая погрешность положения характерной точки (M _t), м	Описание обозначения точки на местности (при наличии)
	X	Y			
1	2	3	4	5	6
10421	354700.35	1186041.65	Геодезический метод	0.10	-
10422	354700.91	1186046.07	Геодезический метод	0.10	-
10423	354700.09	1186047.78	Геодезический метод	0.10	-
10424	354699.95	1186046.94	Геодезический метод	0.10	-
10425	354699.28	1186047.03	Геодезический метод	0.10	-
10426	354699.10	1186045.73	Геодезический метод	0.10	-
10427	354695.51	1186046.10	Геодезический метод	0.10	-
10428	354695.37	1186045.24	Геодезический метод	0.10	-
10429	354694.81	1186045.31	Геодезический метод	0.10	-
10430	354694.38	1186042.36	Геодезический метод	0.10	-
10431	354678.21	1186044.32	Геодезический метод	0.10	-
10432	354678.57	1186047.46	Геодезический метод	0.10	-
10433	354678.21	1186048.49	Геодезический метод	0.10	-
10434	354676.43	1186048.74	Геодезический метод	0.10	-
10435	354676.22	1186047.10	Геодезический метод	0.10	-
10436	354672.60	1186047.56	Геодезический метод	0.10	-
10437	354672.26	1186045.09	Геодезический метод	0.10	-
10438	354658.15	1186047.03	Геодезический метод	0.10	-
10439	354658.49	1186050.42	Геодезический метод	0.10	-
10440	354658.06	1186052.63	Геодезический метод	0.10	-
10441	354657.14	1186053.80	Геодезический метод	0.10	-
10442	354656.14	1186054.22	Геодезический метод	0.10	-
10443	354655.77	1186051.36	Геодезический метод	0.10	-
10444	354652.39	1186051.80	Геодезический метод	0.10	-
10445	354652.47	1186050.13	Геодезический метод	0.10	-

2. Сведения о характерных точках границ объекта					
Обозначение характерных точек границ	Координаты, м		Метод определения координат характерной точки	Средняя квадратическая погрешность положения характерной точки (Mt), м	Описание обозначения точки на местности (при наличии)
	X	Y			
1	2	3	4	5	6
10446	354652.20	1186047.85	Геодезический метод	0.10	-
10447	354643.08	1186049.11	Геодезический метод	0.10	-
10448	354643.53	1186052.96	Геодезический метод	0.10	-
10449	354637.65	1186053.73	Геодезический метод	0.10	-
10450	354637.14	1186049.93	Геодезический метод	0.10	-
10451	354632.52	1186050.55	Геодезический метод	0.10	-
10452	354633.73	1186058.64	Геодезический метод	0.10	-
10453	354635.99	1186058.40	Геодезический метод	0.10	-
10454	354636.73	1186064.26	Геодезический метод	0.10	-
10455	354634.64	1186064.57	Геодезический метод	0.10	-
10456	354637.18	1186081.34	Геодезический метод	0.10	-
10457	354646.50	1186080.04	Геодезический метод	0.10	-
10458	354645.63	1186080.69	Геодезический метод	0.10	-
10459	354645.78	1186082.50	Геодезический метод	0.10	-
10460	354647.48	1186083.26	Геодезический метод	0.10	-
10461	354647.18	1186084.68	Геодезический метод	0.10	-
10462	354647.21	1186085.94	Геодезический метод	0.10	-
10463	354638.08	1186087.27	Геодезический метод	0.10	-
10370	354639.92	1186099.34	Геодезический метод	0.10	-
10464	356241.01	1188375.05	Геодезический метод	0.10	-
10465	356249.29	1188362.46	Геодезический метод	0.10	-
10466	356248.90	1188362.13	Геодезический метод	0.10	-
10467	356252.15	1188357.26	Геодезический метод	0.10	-
10468	356255.51	1188359.29	Геодезический метод	0.10	-
10469	356256.40	1188360.74	Геодезический метод	0.10	-

2. Сведения о характерных точках границ объекта					
Обозначение характерных точек границ	Координаты, м		Метод определения координат характерной точки	Средняя квадратическая погрешность положения характерной точки (Mt), м	Описание обозначения точки на местности (при наличии)
	X	Y			
1	2	3	4	5	6
10470	356270.42	1188339.48	Геодезический метод	0.10	-
10471	356276.72	1188330.44	Геодезический метод	0.10	-
10472	356308.81	1188281.80	Геодезический метод	0.10	-
10473	356245.56	1188240.80	Геодезический метод	0.10	-
10474	356230.75	1188260.42	Геодезический метод	0.10	-
10475	356184.64	1188343.81	Геодезический метод	0.10	-
10464	356241.01	1188375.05	Геодезический метод	0.10	-
10476	354741.22	1186051.92	Геодезический метод	0.10	-
10477	354765.64	1186048.07	Геодезический метод	0.10	-
10478	354792.15	1186044.42	Геодезический метод	0.10	-
10479	354791.91	1186042.00	Геодезический метод	0.10	-
10480	354797.13	1186041.12	Геодезический метод	0.10	-
10481	354797.27	1186042.11	Геодезический метод	0.10	-
10482	354797.90	1186042.02	Геодезический метод	0.10	-
10483	354798.11	1186043.60	Геодезический метод	0.10	-
10484	354808.12	1186042.20	Геодезический метод	0.10	-
10485	354802.98	1186005.75	Геодезический метод	0.10	-
10486	354800.28	1186005.89	Геодезический метод	0.10	-
10487	354800.00	1186003.85	Геодезический метод	0.10	-
10488	354800.98	1186003.69	Геодезический метод	0.10	-
10489	354800.51	1186000.09	Геодезический метод	0.10	-
10490	354802.16	1185999.80	Геодезический метод	0.10	-
10491	354798.52	1185973.58	Геодезический метод	0.10	-
10492	354796.03	1185973.88	Геодезический метод	0.10	-
10493	354795.27	1185968.01	Геодезический метод	0.10	-

2. Сведения о характерных точках границ объекта					
Обозначение характерных точек границ	Координаты, м		Метод определения координат характерной точки	Средняя квадратическая погрешность положения характерной точки (Mt), м	Описание обозначения точки на местности (при наличии)
	X	Y			
1	2	3	4	5	6
10494	354797.69	1185967.64	Геодезический метод	0.10	-
10495	354790.89	1185919.11	Геодезический метод	0.10	-
10496	354784.78	1185920.01	Геодезический метод	0.10	-
10497	354785.44	1185925.24	Геодезический метод	0.10	-
10498	354779.59	1185926.03	Геодезический метод	0.10	-
10499	354778.85	1185920.89	Геодезический метод	0.10	-
10500	354778.11	1185921.00	Геодезический метод	0.10	-
10501	354778.78	1185927.03	Геодезический метод	0.10	-
10502	354772.93	1185927.87	Геодезический метод	0.10	-
10503	354772.18	1185921.89	Геодезический метод	0.10	-
10504	354746.96	1185925.73	Геодезический метод	0.10	-
10505	354747.56	1185930.36	Геодезический метод	0.10	-
10506	354741.67	1185931.10	Геодезический метод	0.10	-
10507	354741.02	1185926.63	Геодезический метод	0.10	-
10508	354732.22	1185927.89	Геодезический метод	0.10	-
10509	354731.02	1185927.50	Геодезический метод	0.10	-
10510	354728.76	1185960.83	Геодезический метод	0.10	-
10511	354730.33	1185980.01	Геодезический метод	0.10	-
10512	354732.14	1185992.01	Геодезический метод	0.10	-
10513	354733.85	1185991.84	Геодезический метод	0.10	-
10514	354737.09	1185992.59	Геодезический метод	0.10	-
10515	354738.12	1185998.61	Геодезический метод	0.10	-
10516	354737.05	1185998.64	Геодезический метод	0.10	-
10517	354733.04	1185997.95	Геодезический метод	0.10	-
10476	354741.22	1186051.92	Геодезический метод	0.10	-

2. Сведения о характерных точках границ объекта

Обозначение характерных точек границ	Координаты, м		Метод определения координат характерной точки	Средняя квадратическая погрешность положения характерной точки (Mt), м	Описание обозначения точки на местности (при наличии)
	X	Y			
1	2	3	4	5	6
10518	355009.24	1187026.85	Геодезический метод	0.10	-
10519	355015.81	1187019.19	Геодезический метод	0.10	-
10520	355015.22	1186988.12	Геодезический метод	0.10	-
10521	355006.05	1186988.19	Геодезический метод	0.10	-
10522	355006.10	1186983.38	Геодезический метод	0.10	-
10523	355007.43	1186983.40	Геодезический метод	0.10	-
10524	355007.44	1186982.21	Геодезический метод	0.10	-
10525	355015.12	1186982.13	Геодезический метод	0.10	-
10526	355014.98	1186973.64	Геодезический метод	0.10	-
10527	355003.17	1186973.62	Геодезический метод	0.10	-
10528	355001.82	1186972.98	Геодезический метод	0.10	-
10529	355000.94	1186971.78	Геодезический метод	0.10	-
10530	355000.84	1186968.62	Геодезический метод	0.10	-
10531	355007.60	1186968.73	Геодезический метод	0.10	-
10532	355007.61	1186967.63	Геодезический метод	0.10	-
10533	355015.01	1186967.64	Геодезический метод	0.10	-
10534	355015.49	1186950.11	Геодезический метод	0.10	-
10535	355007.23	1186950.06	Геодезический метод	0.10	-
10536	355005.68	1186949.16	Геодезический метод	0.10	-
10537	355007.83	1186949.14	Геодезический метод	0.10	-
10538	355007.85	1186945.90	Геодезический метод	0.10	-
10539	355008.84	1186945.90	Геодезический метод	0.10	-
10540	355008.87	1186944.11	Геодезический метод	0.10	-
10541	355015.77	1186944.11	Геодезический метод	0.10	-
10542	355017.32	1186921.47	Геодезический метод	0.10	-

2. Сведения о характерных точках границ объекта					
Обозначение характерных точек границ	Координаты, м		Метод определения координат характерной точки	Средняя квадратическая погрешность положения характерной точки (Mt), м	Описание обозначения точки на местности (при наличии)
	X	Y			
1	2	3	4	5	6
10543	355008.03	1186921.17	Геодезический метод	0.10	-
10544	355008.09	1186916.11	Геодезический метод	0.10	-
10545	355005.85	1186916.08	Геодезический метод	0.10	-
10546	355006.79	1186915.43	Геодезический метод	0.10	-
10547	355007.78	1186915.24	Геодезический метод	0.10	-
10548	355017.72	1186915.48	Геодезический метод	0.10	-
10549	355018.90	1186896.70	Геодезический метод	0.10	-
10550	355008.86	1186897.57	Геодезический метод	0.10	-
10551	355008.28	1186898.61	Геодезический метод	0.10	-
10552	355008.30	1186896.56	Геодезический метод	0.10	-
10553	355002.99	1186896.58	Геодезический метод	0.10	-
10554	355003.44	1186893.57	Геодезический метод	0.10	-
10555	355004.32	1186892.37	Геодезический метод	0.10	-
10556	355005.67	1186891.73	Геодезический метод	0.10	-
10557	355019.29	1186890.65	Геодезический метод	0.10	-
10558	355020.12	1186877.73	Геодезический метод	0.10	-
10559	355019.82	1186864.32	Геодезический метод	0.10	-
10560	355008.10	1186864.94	Геодезический метод	0.10	-
10561	355008.03	1186858.94	Геодезический метод	0.10	-
10562	355019.70	1186858.31	Геодезический метод	0.10	-
10563	355018.92	1186818.11	Геодезический метод	0.10	-
10564	355009.00	1186825.16	Геодезический метод	0.10	-
10565	355007.96	1186825.39	Геодезический метод	0.10	-
10566	354981.12	1186827.13	Геодезический метод	0.10	-
10567	354974.00	1186991.73	Геодезический метод	0.10	-

2. Сведения о характерных точках границ объекта					
Обозначение характерных точек границ	Координаты, м		Метод определения координат характерной точки	Средняя квадратическая погрешность положения характерной точки (Mt), м	Описание обозначения точки на местности (при наличии)
	X	Y			
1	2	3	4	5	6
10568	354973.44	1186992.85	Геодезический метод	0.10	-
10569	354959.49	1187009.42	Геодезический метод	0.10	-
10570	354959.35	1187009.51	Геодезический метод	0.10	-
10571	354968.89	1187014.14	Геодезический метод	0.10	-
10518	355009.24	1187026.85	Геодезический метод	0.10	-
10572	355596.39	1187339.66	Геодезический метод	0.10	-
10573	355619.23	1187283.63	Геодезический метод	0.10	-
10574	355643.13	1187228.24	Геодезический метод	0.10	-
10575	355627.84	1187228.39	Геодезический метод	0.10	-
10576	355576.10	1187229.56	Геодезический метод	0.10	-
10577	355509.69	1187233.46	Геодезический метод	0.10	-
10578	355544.74	1187276.56	Геодезический метод	0.10	-
10579	355591.44	1187331.63	Геодезический метод	0.10	-
10572	355596.39	1187339.66	Геодезический метод	0.10	-
10580	356089.89	1188520.18	Геодезический метод	0.10	-
10581	356122.40	1188519.25	Геодезический метод	0.10	-
10582	356122.02	1188509.33	Геодезический метод	0.10	-
10583	356127.90	1188509.04	Геодезический метод	0.10	-
10584	356128.39	1188518.96	Геодезический метод	0.10	-
10585	356201.30	1188516.27	Геодезический метод	0.10	-
10586	356206.93	1188517.13	Геодезический метод	0.10	-
10587	356208.94	1188511.00	Геодезический метод	0.10	-
10588	356195.62	1188512.26	Геодезический метод	0.10	-
10589	356174.86	1188513.07	Геодезический метод	0.10	-
10590	356173.51	1188512.43	Геодезический метод	0.10	-

2. Сведения о характерных точках границ объекта					
Обозначение характерных точек границ	Координаты, м		Метод определения координат характерной точки	Средняя квадратическая погрешность положения характерной точки (Mt), м	Описание обозначения точки на местности (при наличии)
	X	Y			
1	2	3	4	5	6
10591	356172.63	1188511.23	Геодезический метод	0.10	-
10592	356172.42	1188510.16	Геодезический метод	0.10	-
10593	356172.38	1188507.20	Геодезический метод	0.10	-
10594	356203.92	1188505.81	Геодезический метод	0.10	-
10595	356203.91	1188505.45	Геодезический метод	0.10	-
10596	356210.85	1188504.79	Геодезический метод	0.10	-
10597	356219.79	1188470.99	Геодезический метод	0.10	-
10598	356156.95	1188435.72	Геодезический метод	0.10	-
10599	356141.38	1188428.97	Геодезический метод	0.10	-
10580	356089.89	1188520.18	Геодезический метод	0.10	-
10600	354607.15	1185818.16	Геодезический метод	0.10	-
10601	354628.31	1185815.00	Геодезический метод	0.10	-
10602	354623.71	1185812.18	Геодезический метод	0.10	-
10603	354626.03	1185811.85	Геодезический метод	0.10	-
10604	354625.34	1185807.13	Геодезический метод	0.10	-
10605	354626.21	1185807.04	Геодезический метод	0.10	-
10606	354627.40	1185807.49	Геодезический метод	0.10	-
10607	354630.38	1185809.25	Геодезический метод	0.10	-
10608	354631.90	1185807.18	Геодезический метод	0.10	-
10609	354633.25	1185806.54	Геодезический метод	0.10	-
10610	354633.41	1185806.55	Геодезический метод	0.10	-
10611	354634.08	1185811.49	Геодезический метод	0.10	-
10612	354636.27	1185811.20	Геодезический метод	0.10	-
10613	354634.46	1185814.12	Геодезический метод	0.10	-
10614	354662.60	1185810.08	Геодезический метод	0.10	-

2. Сведения о характерных точках границ объекта					
Обозначение характерных точек границ	Координаты, м		Метод определения координат характерной точки	Средняя квадратическая погрешность положения характерной точки (Mt), м	Описание обозначения точки на местности (при наличии)
	X	Y			
1	2	3	4	5	6
10615	354662.40	1185807.89	Геодезический метод	0.10	-
10616	354668.28	1185807.11	Геодезический метод	0.10	-
10617	354668.55	1185809.22	Геодезический метод	0.10	-
10618	354675.08	1185808.35	Геодезический метод	0.10	-
10619	354674.79	1185805.73	Геодезический метод	0.10	-
10620	354680.67	1185804.94	Геодезический метод	0.10	-
10621	354681.02	1185807.49	Геодезический метод	0.10	-
10622	354683.08	1185807.16	Геодезический метод	0.10	-
10623	354682.80	1185804.66	Геодезический метод	0.10	-
10624	354688.68	1185803.87	Геодезический метод	0.10	-
10625	354689.03	1185806.36	Геодезический метод	0.10	-
10626	354738.26	1185799.43	Геодезический метод	0.10	-
10627	354744.33	1185747.37	Геодезический метод	0.10	-
10628	354734.48	1185748.58	Геодезический метод	0.10	-
10629	354709.79	1185752.48	Геодезический метод	0.10	-
10630	354675.16	1185757.26	Геодезический метод	0.10	-
10631	354675.44	1185760.85	Геодезический метод	0.10	-
10632	354669.57	1185761.61	Геодезический метод	0.10	-
10633	354669.21	1185758.09	Геодезический метод	0.10	-
10634	354609.18	1185765.80	Геодезический метод	0.10	-
10635	354607.78	1185765.28	Геодезический метод	0.10	-
10636	354598.37	1185757.45	Геодезический метод	0.10	-
10637	354600.78	1185773.29	Геодезический метод	0.10	-
10638	354603.97	1185772.94	Геодезический метод	0.10	-
10639	354604.82	1185778.77	Геодезический метод	0.10	-

2. Сведения о характерных точках границ объекта					
Обозначение характерных точек границ	Координаты, м		Метод определения координат характерной точки	Средняя квадратическая погрешность положения характерной точки (Mt), м	Описание обозначения точки на местности (при наличии)
	X	Y			
1	2	3	4	5	6
10640	354601.65	1185779.23	Геодезический метод	0.10	-
10641	354605.56	1185806.89	Геодезический метод	0.10	-
10642	354608.85	1185806.45	Геодезический метод	0.10	-
10643	354609.63	1185812.35	Геодезический метод	0.10	-
10644	354606.40	1185812.83	Геодезический метод	0.10	-
10600	354607.15	1185818.16	Геодезический метод	0.10	-
10645	356221.91	1188463.63	Геодезический метод	0.10	-
10646	356242.85	1188382.93	Геодезический метод	0.10	-
10647	356185.19	1188351.03	Геодезический метод	0.10	-
10648	356165.09	1188386.31	Геодезический метод	0.10	-
10649	356145.88	1188420.90	Геодезический метод	0.10	-
10645	356221.91	1188463.63	Геодезический метод	0.10	-
10650	355444.17	1188733.38	Геодезический метод	0.10	-
10651	355443.26	1188689.19	Геодезический метод	0.10	-
10652	355441.26	1188629.45	Геодезический метод	0.10	-
10653	355441.19	1188605.31	Геодезический метод	0.10	-
10654	355441.03	1188604.02	Геодезический метод	0.10	-
10655	355434.10	1188606.02	Геодезический метод	0.10	-
10656	355420.37	1188640.14	Геодезический метод	0.10	-
10657	355413.63	1188657.01	Геодезический метод	0.10	-
10658	355412.52	1188658.01	Геодезический метод	0.10	-
10659	355411.07	1188658.35	Геодезический метод	0.10	-
10660	355410.00	1188658.13	Геодезический метод	0.10	-
10661	355404.99	1188656.12	Геодезический метод	0.10	-
10662	355407.23	1188650.63	Геодезический метод	0.10	-

2. Сведения о характерных точках границ объекта					
Обозначение характерных точек границ	Координаты, м		Метод определения координат характерной точки	Средняя квадратическая погрешность положения характерной точки (Mt), м	Описание обозначения точки на местности (при наличии)
	X	Y			
1	2	3	4	5	6
10663	355409.43	1188651.48	Геодезический метод	0.10	-
10664	355413.74	1188640.60	Геодезический метод	0.10	-
10665	355411.69	1188639.73	Геодезический метод	0.10	-
10666	355413.94	1188634.22	Геодезический метод	0.10	-
10667	355415.94	1188635.02	Геодезический метод	0.10	-
10668	355423.38	1188616.39	Геодезический метод	0.10	-
10669	355421.58	1188615.54	Геодезический метод	0.10	-
10670	355423.82	1188610.09	Геодезический метод	0.10	-
10671	355425.64	1188610.83	Геодезический метод	0.10	-
10672	355427.95	1188605.18	Геодезический метод	0.10	-
10673	355424.38	1188603.66	Геодезический метод	0.10	-
10674	355426.71	1188598.20	Геодезический метод	0.10	-
10675	355428.78	1188599.04	Геодезический метод	0.10	-
10676	355428.80	1188596.96	Геодезический метод	0.10	-
10677	355434.74	1188596.79	Геодезический метод	0.10	-
10678	355434.80	1188599.57	Геодезический метод	0.10	-
10679	355440.46	1188597.93	Геодезический метод	0.10	-
10680	355439.35	1188571.86	Геодезический метод	0.10	-
10681	355410.24	1188567.57	Геодезический метод	0.10	-
10682	355375.99	1188649.57	Геодезический метод	0.10	-
10650	355444.17	1188733.38	Геодезический метод	0.10	-
10683	354622.68	1185991.14	Геодезический метод	0.10	-
10684	354655.91	1185986.58	Геодезический метод	0.10	-
10685	354655.83	1185985.68	Геодезический метод	0.10	-
10686	354658.09	1185985.38	Геодезический метод	0.10	-

2. Сведения о характерных точках границ объекта					
Обозначение характерных точек границ	Координаты, м		Метод определения координат характерной точки	Средняя квадратическая погрешность положения характерной точки (Mt), м	Описание обозначения точки на местности (при наличии)
	X	Y			
1	2	3	4	5	6
10687	354658.03	1185984.96	Геодезический метод	0.10	-
10688	354661.68	1185984.48	Геодезический метод	0.10	-
10689	354661.86	1185985.77	Геодезический метод	0.10	-
10690	354676.51	1185983.76	Геодезический метод	0.10	-
10691	354676.45	1185983.06	Геодезический метод	0.10	-
10692	354677.38	1185982.92	Геодезический метод	0.10	-
10693	354677.33	1185982.36	Геодезический метод	0.10	-
10694	354682.29	1185981.69	Геодезический метод	0.10	-
10695	354682.46	1185982.98	Геодезический метод	0.10	-
10696	354721.57	1185978.06	Геодезический метод	0.10	-
10697	354722.74	1185960.86	Геодезический метод	0.10	-
10698	354720.20	1185929.82	Геодезический метод	0.10	-
10699	354705.39	1185931.77	Геодезический метод	0.10	-
10700	354671.91	1185935.70	Геодезический метод	0.10	-
10701	354635.11	1185940.53	Геодезический метод	0.10	-
10702	354635.78	1185946.03	Геодезический метод	0.10	-
10703	354629.89	1185946.82	Геодезический метод	0.10	-
10704	354629.16	1185941.32	Геодезический метод	0.10	-
10705	354615.47	1185943.16	Геодезический метод	0.10	-
10706	354619.97	1185973.21	Геодезический метод	0.10	-
10707	354622.85	1185972.78	Геодезический метод	0.10	-
10708	354623.73	1185978.61	Геодезический метод	0.10	-
10709	354620.86	1185979.14	Геодезический метод	0.10	-
10683	354622.68	1185991.14	Геодезический метод	0.10	-
10710	356160.45	1188036.02	Геодезический метод	0.10	-

2. Сведения о характерных точках границ объекта					
Обозначение характерных точек границ	Координаты, м		Метод определения координат характерной точки	Средняя квадратическая погрешность положения характерной точки (Mt), м	Описание обозначения точки на местности (при наличии)
	X	Y			
1	2	3	4	5	6
10711	356180.52	1187988.07	Геодезический метод	0.10	-
10712	356184.06	1187977.75	Геодезический метод	0.10	-
10713	356204.70	1187928.72	Геодезический метод	0.10	-
10714	356147.61	1187931.52	Геодезический метод	0.10	-
10715	356134.60	1187965.66	Геодезический метод	0.10	-
10716	356133.49	1187966.66	Геодезический метод	0.10	-
10717	356132.54	1187966.97	Геодезический метод	0.10	-
10718	356124.80	1187967.94	Геодезический метод	0.10	-
10719	356150.82	1188027.08	Геодезический метод	0.10	-
10710	356160.45	1188036.02	Геодезический метод	0.10	-
10720	355964.38	1186999.59	Геодезический метод	0.10	-
10721	355983.72	1186979.68	Геодезический метод	0.10	-
10722	356007.01	1186956.71	Геодезический метод	0.10	-
10723	355964.17	1186912.91	Геодезический метод	0.10	-
10724	355918.65	1186957.67	Геодезический метод	0.10	-
10725	355917.23	1186958.13	Геодезический метод	0.10	-
10726	355908.95	1186958.31	Геодезический метод	0.10	-
10727	355945.45	1186995.31	Геодезический метод	0.10	-
10720	355964.38	1186999.59	Геодезический метод	0.10	-
10728	355133.60	1186436.22	Геодезический метод	0.10	-
10729	355146.47	1186425.01	Геодезический метод	0.10	-
10730	355099.89	1186379.53	Геодезический метод	0.10	-
10731	355004.57	1186285.20	Геодезический метод	0.10	-
10732	354987.57	1186291.13	Геодезический метод	0.10	-
10733	355085.21	1186388.06	Геодезический метод	0.10	-

2. Сведения о характерных точках границ объекта					
Обозначение характерных точек границ	Координаты, м		Метод определения координат характерной точки	Средняя квадратическая погрешность положения характерной точки (Mt), м	Описание обозначения точки на местности (при наличии)
	X	Y			
1	2	3	4	5	6
10728	355133.60	1186436.22	Геодезический метод	0.10	-
10734	356485.89	1188019.75	Геодезический метод	0.10	-
10735	356526.86	1188017.48	Геодезический метод	0.10	-
10736	356532.02	1188008.34	Геодезический метод	0.10	-
10737	356531.92	1188006.24	Геодезический метод	0.10	-
10738	356537.83	1188005.98	Геодезический метод	0.10	-
10739	356538.05	1188009.49	Геодезический метод	0.10	-
10740	356537.68	1188010.51	Геодезический метод	0.10	-
10741	356533.91	1188017.20	Геодезический метод	0.10	-
10742	356561.24	1188016.23	Геодезический метод	0.10	-
10743	356533.64	1187949.65	Геодезический метод	0.10	-
10744	356521.93	1187965.88	Геодезический метод	0.10	-
10734	356485.89	1188019.75	Геодезический метод	0.10	-
10745	355737.11	1187991.15	Геодезический метод	0.10	-
10746	355763.53	1187949.86	Геодезический метод	0.10	-
10747	355763.64	1187948.94	Геодезический метод	0.10	-
10748	355698.30	1187952.10	Геодезический метод	0.10	-
10749	355639.18	1187957.99	Геодезический метод	0.10	-
10750	355685.41	1187974.89	Геодезический метод	0.10	-
10751	355718.17	1187974.80	Геодезический метод	0.10	-
10752	355719.49	1187975.49	Геодезический метод	0.10	-
10745	355737.11	1187991.15	Геодезический метод	0.10	-
10753	354864.72	1185862.49	Геодезический метод	0.10	-
10754	354884.42	1185855.83	Геодезический метод	0.10	-
10755	354896.63	1185851.02	Геодезический метод	0.10	-

2. Сведения о характерных точках границ объекта					
Обозначение характерных точек границ	Координаты, м		Метод определения координат характерной точки	Средняя квадратическая погрешность положения характерной точки (M _t), м	Описание обозначения точки на местности (при наличии)
	X	Y			
1	2	3	4	5	6
10756	354895.31	1185837.72	Геодезический метод	0.10	-
10757	354895.49	1185836.66	Геодезический метод	0.10	-
10758	354895.12	1185835.81	Геодезический метод	0.10	-
10759	354891.58	1185800.01	Геодезический метод	0.10	-
10760	354888.66	1185798.15	Геодезический метод	0.10	-
10761	354869.41	1185806.62	Геодезический метод	0.10	-
10762	354869.78	1185807.50	Геодезический метод	0.10	-
10763	354864.53	1185810.18	Геодезический метод	0.10	-
10764	354863.89	1185808.99	Геодезический метод	0.10	-
10765	354842.60	1185818.43	Геодезический метод	0.10	-
10766	354849.53	1185833.01	Геодезический метод	0.10	-
10753	354864.72	1185862.49	Геодезический метод	0.10	-
10767	354876.32	1188121.69	Геодезический метод	0.10	-
10768	354876.10	1188118.53	Геодезический метод	0.10	-
10769	354876.02	1188070.69	Геодезический метод	0.10	-
10770	354876.67	1188068.01	Геодезический метод	0.10	-
10771	354866.47	1188065.88	Геодезический метод	0.10	-
10772	354861.31	1188069.94	Геодезический метод	0.10	-
10773	354859.86	1188070.28	Геодезический метод	0.10	-
10774	354859.11	1188070.17	Геодезический метод	0.10	-
10775	354850.55	1188067.54	Геодезический метод	0.10	-
10776	354823.21	1188091.64	Геодезический метод	0.10	-
10777	354854.41	1188107.85	Геодезический метод	0.10	-
10767	354876.32	1188121.69	Геодезический метод	0.10	-
10778	355183.99	1186874.85	Геодезический метод	0.10	-

2. Сведения о характерных точках границ объекта					
Обозначение характерных точек границ	Координаты, м		Метод определения координат характерной точки	Средняя квадратическая погрешность положения характерной точки (Mt), м	Описание обозначения точки на местности (при наличии)
	X	Y			
1	2	3	4	5	6
10779	355189.14	1186865.39	Геодезический метод	0.10	-
10780	355178.05	1186856.45	Геодезический метод	0.10	-
10781	355142.54	1186814.18	Геодезический метод	0.10	-
10782	355122.51	1186791.08	Геодезический метод	0.10	-
10783	355068.58	1186727.04	Геодезический метод	0.10	-
10784	355062.12	1186730.99	Геодезический метод	0.10	-
10785	355087.45	1186761.03	Геодезический метод	0.10	-
10786	355123.73	1186803.41	Геодезический метод	0.10	-
10787	355142.54	1186825.98	Геодезический метод	0.10	-
10778	355183.99	1186874.85	Геодезический метод	0.10	-
10788	355673.08	1187760.30	Геодезический метод	0.10	-
10789	355714.92	1187758.02	Геодезический метод	0.10	-
10790	355763.41	1187756.24	Геодезический метод	0.10	-
10791	355771.10	1187746.68	Геодезический метод	0.10	-
10792	355761.81	1187748.10	Геодезический метод	0.10	-
10793	355721.35	1187745.37	Геодезический метод	0.10	-
10794	355704.41	1187738.89	Геодезический метод	0.10	-
10795	355685.59	1187742.05	Геодезический метод	0.10	-
10796	355676.67	1187748.67	Геодезический метод	0.10	-
10797	355674.68	1187753.81	Геодезический метод	0.10	-
10788	355673.08	1187760.30	Геодезический метод	0.10	-
10798	354833.82	1188195.69	Геодезический метод	0.10	-
10799	354859.83	1188168.12	Геодезический метод	0.10	-
10800	354861.23	1188165.69	Геодезический метод	0.10	-
10801	354861.62	1188164.31	Геодезический метод	0.10	-

2. Сведения о характерных точках границ объекта

Обозначение характерных точек границ	Координаты, м		Метод определения координат характерной точки	Средняя квадратическая погрешность положения характерной точки (M _t), м	Описание обозначения точки на местности (при наличии)
	X	Y			
1	2	3	4	5	6
10802	354861.65	1188163.58	Геодезический метод	0.10	-
10803	354861.00	1188162.00	Геодезический метод	0.10	-
10804	354860.51	1188161.30	Геодезический метод	0.10	-
10805	354825.45	1188137.99	Геодезический метод	0.10	-
10798	354833.82	1188195.69	Геодезический метод	0.10	-
10806	355594.31	1187352.60	Геодезический метод	0.10	-
10807	355597.25	1187352.34	Геодезический метод	0.10	-
10808	355586.51	1187335.06	Геодезический метод	0.10	-
10809	355540.18	1187280.46	Геодезический метод	0.10	-
10810	355501.89	1187233.38	Геодезический метод	0.10	-
10811	355490.39	1187229.60	Геодезический метод	0.10	-
10812	355531.05	1187278.21	Геодезический метод	0.10	-
10813	355563.71	1187316.39	Геодезический метод	0.10	-
10806	355594.31	1187352.60	Геодезический метод	0.10	-
10814	355177.58	1187875.33	Геодезический метод	0.10	-
10815	355176.69	1187875.26	Геодезический метод	0.10	-
10816	355174.04	1187874.09	Геодезический метод	0.10	-
10817	355171.50	1187872.27	Геодезический метод	0.10	-
10818	355169.75	1187870.59	Геодезический метод	0.10	-
10819	355166.95	1187866.79	Геодезический метод	0.10	-
10820	355167.13	1187871.44	Геодезический метод	0.10	-
10821	355167.05	1187872.80	Геодезический метод	0.10	-
10822	355166.28	1187874.63	Геодезический метод	0.10	-
10823	355164.86	1187876.01	Геодезический метод	0.10	-
10824	355163.25	1187876.69	Геодезический метод	0.10	-

2. Сведения о характерных точках границ объекта					
Обозначение характерных точек границ	Координаты, м		Метод определения координат характерной точки	Средняя квадратическая погрешность положения характерной точки (Mt), м	Описание обозначения точки на местности (при наличии)
	X	Y			
1	2	3	4	5	6
10825	355120.10	1187878.68	Геодезический метод	0.10	-
10826	355119.95	1187891.04	Геодезический метод	0.10	-
10827	355178.97	1187890.47	Геодезический метод	0.10	-
10814	355177.58	1187875.33	Геодезический метод	0.10	-
10828	354801.25	1188011.05	Геодезический метод	0.10	-
10829	354815.63	1188007.34	Геодезический метод	0.10	-
10830	354804.76	1187959.23	Геодезический метод	0.10	-
10831	354789.03	1187963.79	Геодезический метод	0.10	-
10828	354801.25	1188011.05	Геодезический метод	0.10	-
10832	355642.16	1187871.44	Геодезический метод	0.10	-
10833	355651.39	1187854.37	Геодезический метод	0.10	-
10834	355653.32	1187839.34	Геодезический метод	0.10	-
10835	355653.43	1187781.55	Геодезический метод	0.10	-
10836	355644.65	1187789.35	Геодезический метод	0.10	-
10837	355645.69	1187851.67	Геодезический метод	0.10	-
10832	355642.16	1187871.44	Геодезический метод	0.10	-
10838	354901.74	1185902.71	Геодезический метод	0.10	-
10839	354898.71	1185872.09	Геодезический метод	0.10	-
10840	354873.00	1185879.89	Геодезический метод	0.10	-
10841	354881.95	1185897.52	Геодезический метод	0.10	-
10842	354901.12	1185902.28	Геодезический метод	0.10	-
10838	354901.74	1185902.71	Геодезический метод	0.10	-
10843	354785.35	1188063.94	Геодезический метод	0.10	-
10844	354803.48	1188048.08	Геодезический метод	0.10	-
10845	354801.38	1188035.55	Геодезический метод	0.10	-

2. Сведения о характерных точках границ объекта					
Обозначение характерных точек границ	Координаты, м		Метод определения координат характерной точки	Средняя квадратическая погрешность положения характерной точки (Mt), м	Описание обозначения точки на местности (при наличии)
	X	Y			
1	2	3	4	5	6
10846	354798.59	1188024.73	Геодезический метод	0.10	-
10847	354782.07	1188028.89	Геодезический метод	0.10	-
10843	354785.35	1188063.94	Геодезический метод	0.10	-
10848	354840.69	1187974.14	Геодезический метод	0.10	-
10849	354863.62	1187961.88	Геодезический метод	0.10	-
10850	354854.25	1187944.87	Геодезический метод	0.10	-
10851	354831.10	1187951.59	Геодезический метод	0.10	-
10848	354840.69	1187974.14	Геодезический метод	0.10	-
10852	356082.91	1187751.08	Геодезический метод	0.10	-
10853	356171.03	1187747.64	Геодезический метод	0.10	-
10854	356273.49	1187743.58	Геодезический метод	0.10	-
10855	356274.34	1187741.33	Геодезический метод	0.10	-
10856	356224.28	1187743.13	Геодезический метод	0.10	-
10857	356189.80	1187744.37	Геодезический метод	0.10	-
10858	356111.53	1187747.00	Геодезический метод	0.10	-
10859	356082.73	1187748.35	Геодезический метод	0.10	-
10852	356082.91	1187751.08	Геодезический метод	0.10	-
10860	354916.00	1186028.70	Геодезический метод	0.10	-
10861	354928.37	1186023.33	Геодезический метод	0.10	-
10862	354927.18	1186015.55	Геодезический метод	0.10	-
10863	354925.13	1185995.87	Геодезический метод	0.10	-
10864	354915.02	1185975.91	Геодезический метод	0.10	-
10865	354916.92	1185995.80	Геодезический метод	0.10	-
10866	354915.64	1186010.37	Геодезический метод	0.10	-
10867	354913.01	1186023.22	Геодезический метод	0.10	-

2. Сведения о характерных точках границ объекта					
Обозначение характерных точек границ	Координаты, м		Метод определения координат характерной точки	Средняя квадратическая погрешность положения характерной точки (Mt), м	Описание обозначения точки на местности (при наличии)
	X	Y			
1	2	3	4	5	6
10868	354911.46	1186027.99	Геодезический метод	0.10	-
10860	354916.00	1186028.70	Геодезический метод	0.10	-
10869	354812.24	1188048.50	Геодезический метод	0.10	-
10870	354815.28	1188045.09	Геодезический метод	0.10	-
10871	354826.52	1188030.82	Геодезический метод	0.10	-
10872	354824.31	1188018.45	Геодезический метод	0.10	-
10873	354804.44	1188023.39	Геодезический метод	0.10	-
10874	354807.29	1188034.50	Геодезический метод	0.10	-
10875	354809.25	1188046.21	Геодезический метод	0.10	-
10876	354811.36	1188047.16	Геодезический метод	0.10	-
10869	354812.24	1188048.50	Геодезический метод	0.10	-
10877	355021.73	1187015.18	Геодезический метод	0.10	-
10878	355023.61	1187014.11	Геодезический метод	0.10	-
10879	355024.14	1186981.00	Геодезический метод	0.10	-
10880	355024.99	1186943.94	Геодезический метод	0.10	-
10881	355028.23	1186896.18	Геодезический метод	0.10	-
10882	355024.98	1186895.61	Геодезический метод	0.10	-
10883	355021.57	1186947.25	Геодезический метод	0.10	-
10884	355020.93	1186970.61	Геодезический метод	0.10	-
10877	355021.73	1187015.18	Геодезический метод	0.10	-
10885	355945.61	1187756.59	Геодезический метод	0.10	-
10886	356076.91	1187751.32	Геодезический метод	0.10	-
10887	356076.74	1187748.68	Геодезический метод	0.10	-
10888	356065.30	1187749.40	Геодезический метод	0.10	-
10889	356018.32	1187750.91	Геодезический метод	0.10	-

2. Сведения о характерных точках границ объекта					
Обозначение характерных точек границ	Координаты, м		Метод определения координат характерной точки	Средняя квадратическая погрешность положения характерной точки (Mt), м	Описание обозначения точки на местности (при наличии)
	X	Y			
1	2	3	4	5	6
10890	355943.95	1187754.33	Геодезический метод	0.10	-
10885	355945.61	1187756.59	Геодезический метод	0.10	-
10891	354904.55	1185942.06	Геодезический метод	0.10	-
10892	354905.59	1185941.56	Геодезический метод	0.10	-
10893	354902.08	1185906.81	Геодезический метод	0.10	-
10894	354900.89	1185907.71	Геодезический метод	0.10	-
10895	354899.42	1185907.93	Геодезический метод	0.10	-
10896	354885.53	1185904.57	Геодезический метод	0.10	-
10891	354904.55	1185942.06	Геодезический метод	0.10	-
10897	355028.67	1186890.17	Геодезический метод	0.10	-
10898	355029.75	1186875.31	Геодезический метод	0.10	-
10899	355028.64	1186811.11	Геодезический метод	0.10	-
10900	355024.82	1186813.86	Геодезический метод	0.10	-
10901	355026.11	1186878.10	Геодезический метод	0.10	-
10902	355025.36	1186889.59	Геодезический метод	0.10	-
10897	355028.67	1186890.17	Геодезический метод	0.10	-
10903	354817.09	1188089.04	Геодезический метод	0.10	-
10904	354843.82	1188065.47	Геодезический метод	0.10	-
10905	354834.96	1188062.75	Геодезический метод	0.10	-
10906	354814.90	1188077.91	Геодезический метод	0.10	-
10907	354816.90	1188088.99	Геодезический метод	0.10	-
10903	354817.09	1188089.04	Геодезический метод	0.10	-
10908	354870.34	1185874.42	Геодезический метод	0.10	-
10909	354898.11	1185866.02	Геодезический метод	0.10	-
10910	354897.24	1185857.23	Геодезический метод	0.10	-

2. Сведения о характерных точках границ объекта					
Обозначение характерных точек границ	Координаты, м		Метод определения координат характерной точки	Средняя квадратическая погрешность положения характерной точки (Mt), м	Описание обозначения точки на местности (при наличии)
	X	Y			
1	2	3	4	5	6
10911	354886.31	1185861.53	Геодезический метод	0.10	-
10912	354867.35	1185867.93	Геодезический метод	0.10	-
10908	354870.34	1185874.42	Геодезический метод	0.10	-
10913	354960.51	1186122.71	Геодезический метод	0.10	-
10914	354998.50	1186119.48	Геодезический метод	0.10	-
10915	354998.62	1186118.36	Геодезический метод	0.10	-
10916	354956.28	1186113.90	Геодезический метод	0.10	-
10917	354948.97	1186112.20	Геодезический метод	0.10	-
10913	354960.51	1186122.71	Геодезический метод	0.10	-
10918	354849.10	1188060.82	Геодезический метод	0.10	-
10919	354876.01	1188037.09	Геодезический метод	0.10	-
10920	354875.25	1188032.32	Геодезический метод	0.10	-
10921	354840.87	1188058.29	Геодезический метод	0.10	-
10918	354849.10	1188060.82	Геодезический метод	0.10	-
10922	355024.66	1186806.58	Геодезический метод	0.10	-
10923	355028.54	1186803.79	Геодезический метод	0.10	-
10924	355027.20	1186744.57	Геодезический метод	0.10	-
10925	355023.88	1186749.18	Геодезический метод	0.10	-
10922	355024.66	1186806.58	Геодезический метод	0.10	-
10926	354881.33	1188032.40	Геодезический метод	0.10	-
10927	354887.72	1188026.80	Геодезический метод	0.10	-
10928	354929.80	1187995.84	Геодезический метод	0.10	-
10929	354928.08	1187992.41	Геодезический метод	0.10	-
10930	354880.67	1188028.23	Геодезический метод	0.10	-
10926	354881.33	1188032.40	Геодезический метод	0.10	-

2. Сведения о характерных точках границ объекта					
Обозначение характерных точек границ	Координаты, м		Метод определения координат характерной точки	Средняя квадратическая погрешность положения характерной точки (Mt), м	Описание обозначения точки на местности (при наличии)
	X	Y			
1	2	3	4	5	6
10931	354859.28	1188063.95	Геодезический метод	0.10	-
10932	354864.42	1188059.93	Геодезический метод	0.10	-
10933	354865.89	1188059.65	Геодезический метод	0.10	-
10934	354878.08	1188062.17	Геодезический метод	0.10	-
10935	354878.27	1188061.41	Геодезический метод	0.10	-
10936	354878.16	1188051.49	Геодезический метод	0.10	-
10937	354877.12	1188044.11	Геодезический метод	0.10	-
10938	354855.83	1188062.89	Геодезический метод	0.10	-
10931	354859.28	1188063.95	Геодезический метод	0.10	-
10939	355117.13	1186113.53	Геодезический метод	0.10	-
10940	355118.76	1186111.53	Геодезический метод	0.10	-
10941	355119.15	1186108.74	Геодезический метод	0.10	-
10942	355105.17	1186107.97	Геодезический метод	0.10	-
10943	355087.13	1186107.18	Геодезический метод	0.10	-
10944	355085.84	1186106.44	Геодезический метод	0.10	-
10945	355084.94	1186104.14	Геодезический метод	0.10	-
10946	355084.98	1186101.31	Геодезический метод	0.10	-
10947	355083.53	1186112.06	Геодезический метод	0.10	-
10939	355117.13	1186113.53	Геодезический метод	0.10	-
10948	356352.67	1188421.52	Геодезический метод	0.10	-
10949	356361.09	1188420.60	Геодезический метод	0.10	-
10950	356368.34	1188399.36	Геодезический метод	0.10	-
10951	356369.59	1188397.10	Геодезический метод	0.10	-
10952	356366.52	1188395.72	Геодезический метод	0.10	-
10948	356352.67	1188421.52	Геодезический метод	0.10	-

2. Сведения о характерных точках границ объекта					
Обозначение характерных точек границ	Координаты, м		Метод определения координат характерной точки	Средняя квадратическая погрешность положения характерной точки (Mt), м	Описание обозначения точки на местности (при наличии)
	X	Y			
1	2	3	4	5	6
10953	354744.36	1186299.71	Геодезический метод	0.10	-
10954	354762.80	1186275.90	Геодезический метод	0.10	-
10955	354764.48	1186271.38	Геодезический метод	0.10	-
10956	354763.76	1186266.53	Геодезический метод	0.10	-
10957	354741.82	1186298.54	Геодезический метод	0.10	-
10953	354744.36	1186299.71	Геодезический метод	0.10	-
10958	355617.19	1186307.71	Геодезический метод	0.10	-
10959	355617.70	1186303.41	Геодезический метод	0.10	-
10960	355610.94	1186301.85	Геодезический метод	0.10	-
10961	355607.15	1186299.94	Геодезический метод	0.10	-
10962	355602.75	1186299.78	Геодезический метод	0.10	-
10963	355602.74	1186303.47	Геодезический метод	0.10	-
10964	355602.28	1186306.06	Геодезический метод	0.10	-
10958	355617.19	1186307.71	Геодезический метод	0.10	-
10965	355952.54	1186743.88	Геодезический метод	0.10	-
10966	355954.93	1186743.75	Геодезический метод	0.10	-
10967	355954.11	1186732.73	Геодезический метод	0.10	-
10968	355951.95	1186691.49	Геодезический метод	0.10	-
10969	355951.42	1186691.60	Геодезический метод	0.10	-
10970	355951.68	1186693.07	Геодезический метод	0.10	-
10971	355951.19	1186707.45	Геодезический метод	0.10	-
10972	355951.74	1186722.80	Геодезический метод	0.10	-
10973	355952.45	1186737.23	Геодезический метод	0.10	-
10965	355952.54	1186743.88	Геодезический метод	0.10	-
10974	355594.12	1187954.81	Геодезический метод	0.10	-

2. Сведения о характерных точках границ объекта					
Обозначение характерных точек границ	Координаты, м		Метод определения координат характерной точки	Средняя квадратическая погрешность положения характерной точки (Mt), м	Описание обозначения точки на местности (при наличии)
	X	Y			
1	2	3	4	5	6
10975	355610.50	1187954.60	Геодезический метод	0.10	-
10976	355611.15	1187953.34	Геодезический метод	0.10	-
10977	355611.84	1187952.75	Геодезический метод	0.10	-
10978	355600.39	1187947.43	Геодезический метод	0.10	-
10974	355594.12	1187954.81	Геодезический метод	0.10	-
10979	356414.80	1187925.44	Геодезический метод	0.10	-
10980	356420.22	1187915.80	Геодезический метод	0.10	-
10981	356408.54	1187916.20	Геодезический метод	0.10	-
10982	356408.64	1187917.78	Геодезический метод	0.10	-
10979	356414.80	1187925.44	Геодезический метод	0.10	-
10983	354813.71	1188071.29	Геодезический метод	0.10	-
10984	354827.89	1188060.58	Геодезический метод	0.10	-
10985	354820.84	1188058.41	Геодезический метод	0.10	-
10986	354819.50	1188059.69	Геодезический метод	0.10	-
10987	354820.92	1188060.15	Геодезический метод	0.10	-
10988	354821.94	1188061.24	Геодезический метод	0.10	-
10989	354822.31	1188062.69	Геодезический метод	0.10	-
10990	354821.94	1188064.14	Геодезический метод	0.10	-
10991	354820.92	1188065.23	Геодезический метод	0.10	-
10992	354819.68	1188065.67	Геодезический метод	0.10	-
10993	354813.39	1188066.60	Геодезический метод	0.10	-
10994	354812.94	1188067.06	Геодезический метод	0.10	-
10983	354813.71	1188071.29	Геодезический метод	0.10	-
10995	354890.28	1186103.07	Геодезический метод	0.10	-
10996	354902.24	1186101.34	Геодезический метод	0.10	-

2. Сведения о характерных точках границ объекта

Обозначение характерных точек границ	Координаты, м		Метод определения координат характерной точки	Средняя квадратическая погрешность положения характерной точки (Mt), м	Описание обозначения точки на местности (при наличии)
	X	Y			
1	2	3	4	5	6
10997	354899.60	1186100.72	Геодезический метод	0.10	-
10998	354890.31	1186099.99	Геодезический метод	0.10	-
10995	354890.28	1186103.07	Геодезический метод	0.10	-

3. Сведения о характерных точках части (частей) границы объекта

Обозначение характерных точек части границы	Координаты, м		Метод определения координат характерной точки	Средняя квадратическая погрешность положения характерной точки (Mt), м	Описание обозначения точки на местности (при наличии)
	X	Y			
1	2	3	4	5	6
-	-	-	-	-	-

Раздел 3

Сведения о местоположении измененных (уточненных) границ объекта

1. Система координат -

2. Сведения о характерных точках границ объекта

Обозначение характерных точек границ	Существующие координаты, м		Измененные (уточненные) координаты, м		Метод определения координат характерной точки	Средняя квадратическая погрешность положения характерной точки (Mt), м	Описание обозначения точки на местности (при наличии)
	X	Y	X	Y			
1	2	3	4	5	6	7	8
-	-	-	-	-	-	-	

3. Сведения о характерных точках части (частей) границы объекта



Обозначение характерных точек части границы	Существующие координаты, м		Измененные (уточненные) координаты, м		Метод определения координат характерной точки	Средняя квадратическая погрешность положения характерной точки (Mt), м	Описание обозначения точки на местности (при наличии)
	X	Y	X	Y			
1	2	3	4	5	6	7	8
-	-	-	-	-	-	-	


Лист электронных подписей документа

Схема расположения границ публичного сервитута
Публичный сервитут для эксплуатации сетей водоотведения
(кадастровый номер объекта 39:15:000000:9788)



Используемые условные знаки и обозначения:

-  - граница публичного сервитута;
-  - граница кадастрового квартала;

Заявка 02866-24		Масштаб 1:20000	Система координат МСК-39	© МП «Городской центр геодезии» городского округа «Город Калининград»  Геоцентр
Директор	Селютина Н.С.	23.09.24	Кадастровый квартал 39:15:000000	
Должность	Фамилия	Подпись	Дата	