

**АДМИНИСТРАЦИЯ
ГОРОДСКОГО ОКРУГА «ГОРОД КАЛИНИНГРАД»**

ПОСТАНОВЛЕНИЕ

от «_____» _____ 2024 г.

№ _____

г. Калининград

Об утверждении порядка установки указателей единого образца с наименованием улиц, номеров домов на территории городского округа «Город Калининград»

Во исполнение требований ст. 16 Федерального закона от 06.10.2003 № 131-ФЗ «Об общих принципах организации местного самоуправления в Российской Федерации», руководствуясь Правилами благоустройства территории городского округа «Город Калининград», утвержденными решением городского Совета депутатов Калининграда от 30.06.2021 № 182, с целью сохранения внешнего архитектурного облика сложившейся застройки городского округа «Город Калининград» администрация городского округа «Город Калининград» **п о с т а н о в л я е т:**

1. Утвердить порядок установки указателей единого образца с наименованием улиц, номеров домов на территории городского округа «Город Калининград».

2. Признать утратившим силу Постановление администрации городского округа «Город Калининград» от 11.11.2010 № 1933 «Об утверждении указателей единого образца с наименованием улиц, номеров домов и «Порядка установки указателей единого образца с наименованием улиц, номеров домов на территории городского округа «Город Калининград».

3. Управлению делопроизводства администрации городского округа «Город Калининград» (Липовецкая Ю.И.) обеспечить официальное опубликование постановления в газете «Гражданин», на официальном сайте администрации городского округа «Город Калининград» в информационно-коммуникационной сети Интернет, направление копии постановления в Правительство Калининградской области для внесения в регистр муниципальных нормативных правовых актов Калининградской области.

4. Контроль за исполнением постановления возложить на первого заместителя главы администрации, председателя комитета городского развития и цифровизации администрации городского округа «Город Калининград» Шлыкова И.Н.

Глава администрации

Е.И. Дятлова

Приложение
к Постановлению
администрации
городского округа
«Город Калининград»
от _____ г. № _____

ПОРЯДОК
установки указателей единого образца с наименованиями улиц,
номерах домов на территории городского округа
«Город Калининград»

1. ОБЩИЕ ПОЛОЖЕНИЯ

1.1. Порядок установки указателей единого образца с наименованиями улиц и номерами домов на территории городского округа «Город Калининград» (далее - Порядок) разработан в соответствии с Федеральным законом «Об общих принципах организации местного самоуправления в Российской Федерации», Градостроительным кодексом Российской Федерации, Правилами и нормами технической эксплуатации жилищного фонда, утвержденными Постановлением Госстроя России от 27.09.2003 №170, Правилами благоустройства территории городского округа «Город Калининград», утвержденными Решением городского Совета депутатов Калининграда от 30.06.2021 №182, Кодексом Калининградской области об административных правонарушениях и другим действующим законодательством.

1.2. Настоящий Порядок разработан в целях регулирования органами местного самоуправления взаимоотношений, возникающих при изготовлении, установке и содержании указателей единого образца с наименованиями улиц и номерами домов на территории городского округа «Город Калининград», и обеспечения высокого уровня информативности и эстетичности городской среды.

1.3. Указатели с наименованием улиц, номерами домов (номерные знаки), и таблички с номерами подъездов и квартир (далее – Указатели), размещаемые на территории городского округа «Город Калининград» должны быть безопасны, спроектированы, изготовлены и установлены в соответствии с требованиями технических регламентов, строительных норм и правил, государственных стандартов, требованиями к конструкциям и их размещению, в том числе на внешних поверхностях зданий, строений, сооружений, иными установленными

требованиями, а также не нарушать внешний архитектурный облик города и обеспечивать соответствие своих эстетических характеристик стилистике объекта, на котором они размещаются.

1.4. Установку, ремонт и замену Указателей обеспечивают собственники зданий, строений, сооружений.

1.5. Установку на вновь построенных или реконструированных зданиях осуществляют застройщики за свой счёт до момента ввода объекта в эксплуатацию.

1.6. Установку Указателей на фасадах жилых многоквартирных домов устанавливает управляющая организация (ТСЖ) или нанятая ею подрядная организация. Основанием для установки служит согласие общего собрания собственников помещений.

1.7. Собственники, арендаторы, пользователи зданий, строений, сооружений обязаны содержать Указатели в чистоте и исправном состоянии.

1.8. Произвольное перемещение Указателей с установленного места не допускается.

1.9. При ремонте фасадов зданий, строений, сооружений Указатели должны быть восстановлены к моменту окончания ремонта.

1.10. Размещение Указателей в соответствии с Порядком осуществляется:

- при новом строительстве;
- при реконструкции, капитальном ремонте;
- взамен утраченных;
- взамен ветхих существующих указателей.

1.11. В случае невозможности размещения Указателей в установленном месте, их размещение на фасаде согласовывается в соответствии с Административным регламентом администрации городского округа «Город Калининград» предоставления муниципальной услуги по согласованию отклонений от требований по размещению номерных знаков и указателей с наименованиями улиц на территории городского округа «Город Калининград», утвержденным Постановлением администрации городского округа «Город Калининград» от 30.05.2024 № 405.

2. ОСНОВНЫЕ ПОНЯТИЯ

В настоящем Порядке используются следующие основные термины и понятия:

2.1. Указатель с номером дома (номерной знак) - унифицированный элемент объектов капитального строительства, содержащий ориентирующую

информацию, состоящий из последовательности арабских цифр с возможным добавлением букв (а, б, в, г и т.д.) и дробей.

2.2. Указатель с наименованием улицы - унифицированный элемент, содержащий ориентирующую информацию: наименование улицы, переулка, аллеи, проспекта, бульвара, тупика, поезда, шоссе - располагающийся на объектах капитального строительства.

2.3. Табличка с номерами подъездов и квартир (далее - Табличка) - унифицированный элемент содержащий ориентирующую информацию, состоящий из последовательности арабских цифр.

3. ТРЕБОВАНИЯ К УСТАНОВКЕ УКАЗАТЕЛЕЙ С НАИМЕНОВАНИЯМИ УЛИЦ, НОМЕРАМИ ДОМОВ (НОМЕРНЫХ ЗНАКОВ) И ТАБЛИЧЕК С НОМЕРАМИ ПОДЪЕЗДОВ И КВАРТИР.

3.1. Указатели размещаются:

3.1.1. На лицевом фасаде зданий (строений, сооружений).

3.1.2. На ограждениях или столбах для ворот (калиток)

3.1.3. У арки или главного входа в здание.

3.1.4. По горизонтали - на фасадах зданий (строений, сооружений) не ближе 0,3 м от угла здания.

3.1.5. На улицах с односторонним движением транспорта - на стороне фасада, ближней по направлению движения транспорта.

3.1.6. На выступающих элементах фасада - по центру.

3.1.7. У арки - на расстоянии не менее 0,3 м от арки с правой стороны или над проемом.

3.1.8. Высота установки Указателя от поверхности земли должна составлять не менее 2,5 м и не более 3 м (как правило между 1-м и 2-м этажами).

3.1.9. При расположении входов в дом со стороны двора в дополнении к основным Указателям допускается размещение Указателей на дворовых фасадах - в простенке со стороны внутриквартального проезда.

3.1.10. При расположении здания на перекрестке или при общей длине периметра здания более 100 м допускается размещение на нем более одного Указателя.

3.1.11. На ограждениях и корпусах промышленных предприятий - справа от главного входа, въезда.

3.1.12. На участке фасада, свободном от выступающих архитектурных деталей.

3.1.13. С привязкой к вертикальной оси простенка, архитектурным членениям фасада.

3.1.14. При соблюдении единой вертикальной отметки размещения знаков на соседних фасадах.

3.1.15. При отсутствии внешних заслоняющих объектов (зеленых насаждений, рекламно-информационных конструкций, временных построек).

3.1.16 У перекрестка улиц – в простенке на угловом участке фасада.

3.2. Размещение указателя с номером дома (номерным знаком) рядом с указателем с наименованием улицы осуществляется на единой вертикальной оси (номерной знак над указателем с наименованием улицы).

3.3. При размещении дополнительного указателя с наименованием улицы на английском языке указатели с наименованием улицы размещаются один над другим.

3.4. Табличка с номером подъезда и квартир размещается над входом в подъезд по центральной оси проема, при отсутствии возможности, допускается размещать справа или слева от дверного проема.

3.5. Размещение домовых указателей на участках фасада, плохо просматривающихся со стороны транспортного и пешеходного движения, вблизи выступающих элементов фасада или на заглубленных участках фасада, на элементах декора, карнизах, воротах не допускается.

3.6. Установка Указателей должна обеспечивать хорошую их видимость с учетом условий пешеходного и транспортного движение, дистанции восприятия, архитектуры здания, освещенности, наличия зеленых насаждений.

3.7. Размещение Указателей в зоне индивидуальной жилой застройки, садоводческих товариществ производится в местах, доступных для визуального восприятия (на домах, калитках, элементах ограждения, хозяйственных постройках и сооружениях).

3.8. В темное время суток Указатели должны иметь подсветку.

3.9. Для подсветки Указателей применяются энергосберегающие источники света.

3.10. Светильник следует выбирать предпочтительно в цвет фасада. Подвод подключения светильника выполнить скрытым образом.

3.11. Не допускается наличие бликов и засветов поверхности Указателей.

4. ТРЕБОВАНИЯ К ИНФОРМАЦИИ НА УКАЗАТЕЛЕ С НАИМЕНОВАНИЕМ УЛИЦЫ И НОМЕРА ДОМА (НОМЕРНОГО ЗНАКА)

4.1. Информация, размещенная на указателях с наименованием улиц и номеров домов, должна быть выполнена на русском языке.

4.2. На улицах согласно перечню (приложение 1) устанавливаются дополнительные указатели с наименованием улицы на английском языке.

4.3. Написание наименований улиц производится в точном соответствии с их обозначением в утвержденном перечне элементов улично-дорожной сети и элементов планировочной структуры городского округа «Город Калининград».

4.4. Наименование улицы и номера дома на Указателе должны соответствовать адресу объекта согласно Государственному адресному реестру Федеральной информационной адресной системы (ГАР ФИАС).

4.5. Номер строения (корпуса) обозначается цифрой, при этом слова "строение", "корпус" пишутся полностью.

4.6. На указателе с наименованием улицы со строчной буквы указывается географическое название (далее - геоним) затем с прописной указывается наименование улицы.

4.7. Не допускается сокращать наименования улиц.

4.8. Сокращения геонимов следует применять согласно таблице 1.

Сокращения географических названий (геонимов) г. Калининграда

Таблица 1

Слова	Сокращения слов
Бульвар	бул.
Набережная	наб.
Улица	ул.
Площадь	пл.
Проспект	пр-т.
Переулок	пер.
Тупик	туп.
Шоссе	ш.
Проезд	пр-д

4.9. При внесении изменений в адрес объекта Указатели должны быть соответственно заменены не позднее месяца с момента внесения таких изменений.

4.10. Наименование улицы на английском языке выполнять методом транслитерации в соответствии с таблицей 2 (принято в соответствии с «ГОСТ Р 52290-2004. Национальный стандарт Российской Федерации.

Технические средства организации дорожного движения. Знаки дорожные. Общие технические требования», утвержденным Приказом Ростехрегулирования от 15.12.2004 № 121-ст).

Транслитерация русских букв латинскими в наименовании улиц.

Таблица 2

Кириллица		Латиница		Примечание
прописная	строчная	прописная	строчная	
А	а	A	a	
Б	б	B	b	
В	В	V	v	
Г	Г	G	g	
Д	д	D	d	
Е	е	Е	е	После согласных
		YE	ye	Инициалы и после гласных, ъ, и ь
Ё	ё	Е	е	После ч, ш, щ, ж
		YE	ye	после согласных, кроме ч, ш, щ, ж
		YO	yo	Инициалы, и после гласных, ъ и ь
Ж	ж	Zh	zh	
З	з	Z	z	
И	и	I	i	
Й	й	Y	y	

К	к	K	k	
Л	л	L	l	
М	м	M	m	
Н	н	N	n	
О	о	O	o	
П	п	P	p	
Р	р	R	r	
С	с	S	s	
Т	т	T	t	
У	у	U	u	
Ф	ф	F	f	
Х	х	Kh	kh	
Ц	ц	Ts	ts	
Ч	ч	Ch	ch	
Ш	ш	Sh	sh	
Щ	щ	Shch	shch	
Ъ		˘		(апостроф)
Ы		Y˘	y˘	
Ь		˘		(апостроф)
Э	э	E˘	e˘	
Ю	ю	Yu	yu	
Я	я	Ya	ya	

При транслитерации геонимов применять перевод в соответствии с таблицей 3 (в соответствии с протоколом согласительного совещания комитета архитектуры и строительства администрации городского округа «Город Калининград» от 05.04.2013, переведенный отделом международных связей список географических названий г. Калининграда исх. № 45 м/ 16.04.2013).

Перевод географических названий (геонимов) г. Калининграда

Таблица 3

наименование	полное название (перевод)	сокращение
улица	street	st.
площадь	square	sq.
проспект	avenue	ave.
бульвар	boulevard	blvd.
набережная	river road	river road
переулок	lane	ln.
тупик	close	cl.
проезд	way	way
шоссе	highway	HWY

5. ВНЕШНИЙ ВИД ЕДИНОГО ОБРАЗЦА УКАЗАТЕЛЕЙ С НАИМЕНОВАНИЕМ УЛИЦЫ, НОМЕРА ДОМА (НОМЕРНОГО ЗНАКА) И ТАБЛИЧКИ С НОМЕРАМИ ПОДЪЕЗДОВ И КВАРТИР.

5.1. Указатели - должны быть изготовлены из материалов с высокими декоративными, антивандальными и эксплуатационными качествами, устойчивых к воздействию климатических условий, иметь гарантированную антикоррозийную стойкость, длительную светостойкость, малый вес.

5.2. Конструктивное решение Указателей должно обеспечивать прочность, удобство крепежа, минимальный контакт с архитектурными поверхностями, удобство обслуживания (очистки, ремонта, замены деталей и осветительных приборов), безопасность эксплуатации.

5.3. На территории городского округа «Город Калининград» применяются следующие типы Указателей:

5.4. Указатель с наименованием улицы несветовой (тип- У1) (рис 1).

5.4.1. Указатели с наименованием улицы несветовые выполняются в виде плоских панелей из пластика толщиной 3 мм.

5.4.2. Указатели в виде несветовых плоских панелей должны иметь светоотражающее покрытие, обеспечивающее читаемость в темное время суток без внутренней подсветки.



Рис. 1

5.4.3. Надписи наносятся методом термопечати.

5.4.4. Цвет фона: NCS- S 4050-R80B /RAL 260 30 35 (RGB 17/61/131).

5.4.5. Цвет рамки и надписей: NCS- S 0601-Y /RAL 9003 (RGB 44/248/244).

5.4.6. Общие размеры указателя: высота – 200 мм, ширина – 600 мм. (рис.2)




Рис. 2

5.4.7. В надписях применяется шрифт рубленый без засечек, высота прописных букв – 59 мм, строчных букв – 25 мм, высота цифр – 105 мм (рис.3).

А Б В Г Д Е Ж З И Й К Л М Н О П
Р С Т У Ф Х Ц Ч Ш Щ Ъ Э Ъ Ю Я
а б в г д е ж з и й к л м н о п
р с т у ф х ц ч ш щ ъ э ѡ ю я
1 2 3 4 5 6 7 8 9 0

Рис. 3

5.5.1. 5.5. Указатель с номером дома (номерной знак) (тип-Н31) (рис 4).

5.5.2. Указатели с номером дома (номерные знаки) несветовые выполняются в виде плоских панелей из пластика толщиной 3 мм.




Рис. 4

5.5.3. Надписи наносятся методом термопечати.

5.5.4. Указатели в виде несветовых плоских панелей должны иметь светоотражающее покрытие, обеспечивающее читаемость в темное время суток без внутренней подсветки.

5.5.5. Надписи наносятся методом термопечати.

5.5.6. Цвет фона: NCS- S 4050-R80B /RAL 260 30 35 (RGB 17/61/131).

5.5.7. Цвет рамки и надписей: NCS- S 0601-Y /RAL 9003 (RGB 244/248/244).

5.5.8. Общие размеры: высота – 200 мм, ширина – 300 мм (рис 5).




Рис. 5

5.5.9. В надписях применяется шрифт рубленый без засечек (рис. 3), высота цифр – 105 мм.

5.5.10. В случае нанесения номера дома с литерой размер литеры наноситься на 1/3 меньше номера.

5.5.11. Указатель с наименованием улицы в виде объемных световых элементов для применения на магистралях города общего значения (тип-У2) (рис 6).

5.5.12. Указатель применяется на следующих улицах города: проспект Ленинский, проспект Мира, проспект Победы, проспект Советский, проспект Московский, проспект Калинина, ул. Александра Невского, ул. Юрия Гагарина, ул. 9 Апреля, ул. Дзержинского, ул. Киевская, ул. Аллея Смелых, ул. Подполковника Емельянова, ул. Кутузова, ул. Маршала Борзова, ул. А. Суворова, ул. Энергетиков, ул. Горького, ул. Гайдара, ул. Артиллерийская, ул. Космонавта Леонова, ул. Нарвской, ул. Куйбышева, ул. Согласия, ул. Петра Панина, ул. Ломоносова.



Рис. 6

5.6.2. Указатель с наименованием улицы выполняется в виде объемной световой конструкции (антивандальным способом).

5.6.3. Конструктив и материал изготовления:

- металлическая задняя стенка с размещенной на ней электрооборудованием;
- формованная крышка, выполненная из полистирола (ПС) с УФ защитой или листового полиэтилентерефталат-гликоль (ПЭТГ) либо монолитного поликарбоната с УФ защитой.

5.6.4. Для внутренней подсветки применяются светодиоды.

5.6.5. Подсвет должен обеспечивать равномерную освещенность информационного поля домового указателя, читаемость информации и согласован с решением художественной подсветки фасада, не ухудшать ее эстетических характеристик и условий целостного визуального восприятия фасада.

5.6.6. Надписи наносятся методом термопечати.

5.6.7. Цвет фона: NCS- S 4050-R80B /RAL 260 30 35 (RGB 17/61/131).

5.6.8. Цвет рамки и надписей: NCS- S 0601-Y /RAL 9003 (RGB 244/248/244).

5.6.9. Общие размеры указателя: высота – 200 мм, ширина – 600 мм, толщина – не менее 20 мм (рис. 7).




Рис. 7

5.6.10. В надписях применяется шрифт рубленый без засечек, высота прописных букв – 59 мм, строчных букв – 25 мм, высота цифр – 105 мм. (рис.3).

5.7. Указатель с номером дома (номерной знак) (тип-Н32) (рис 8).

5.7.1. Применяется в комплекте с Указателем типа - У2 на магистралях города общего значения (проспекте Ленинском, проспекте Мира, проспекте Победы, проспекте Советском, проспекте Московском, проспекте Калинина, ул. Александра Невского, ул. Юрия Гагарина, ул. 9 Апреля, ул. Дзержинского, ул. Киевской, ул. Аллея Смелых, ул. Подполковника Емельянова, ул. Кутузова, ул. Маршала Борзова, ул. А. Суворова, ул. Энергетиков, ул. Горького, ул. Гайдара и улицах районного значения: ул. Артиллерийской, ул. Космонавта Леонова, ул. Нарвской, ул. Куйбышева, ул. Согласия, ул. Петра Панина, ул. Ломоносова).

5.7.2. Указатель выполняется в виде объемной световой конструкции (антивандальным способом).



Рис. 8

5.7.3. Конструктив и материал изготовления:

- металлическая задняя стенка с размещенной на ней электрооборудованием;

- формованная крышка, выполненная из полистирола (ПС) с УФ защитой или листового полиэтилентерефталат-гликоль (ПЭТГ) либо монолитного поликарбоната с УФ защитой.

5.7.4. Для внутренней подсветки применяются светодиоды.

5.7.5. Подсвет должен обеспечивать равномерную освещенность информационного поля домового указателя, читаемость информации и согласован с решением художественной подсветки фасада, не ухудшать ее эстетических характеристик и условий целостного визуального восприятия фасада.

5.7.6. Надписи наносятся методом термопечати.

5.7.7. Цвет фона и торца: NCS- S 4050-R80B /RAL 260 30 35 (RGB 17/61/131).

5.7.8. Цвет рамки и надписей: NCS- S 0601-Y /RAL 9003 (RGB 244/248/244).

5.7.9. Шрифт: рубленый без засечек (рис. 7), высота цифр – 105 мм.

5.7.10. В случае нанесения номера дома с литерой размер литеры наноситься на 1/3 меньше.

5.7.11. Общие размеры указателя: высота – 300 мм, ширина – 200 мм, толщина – не менее 20 мм. (рис 9)




Рис. 9

5.8. Указатель с наименованием улицы на английском языке (тип – УА) (рис. 10).

5.8.1. Дополнительный указатель с наименованием улицы на английском языке выполняется аналогично основному в виде несветовой плоской панели либо виде объемной световой конструкции.



Рис. 10

5.8.2. Общие размеры указателя: высота – 150 мм, ширина – 600 мм. (рис. 11)

5.8.3. Цвет фона: NCS- S 4050-R80B /RAL 260 30 35 (RGB 17/61/131).

5.8.4. Цвет рамки и надписей: NCS- S 0601-Y /RAL 9003 (RGB 244/248/244).



Рис. 11.

5.8.5. Надписи на Указателе выполняются рубленым шрифтом без засечек (рис. 12)

ABCDEFGHIJKLMN
OPQRSTUVWXYZ
abcdefghijklmn
opqrstuvwxyz
1234567890

Рис. 12.

5.9. Указатель с наименованием улицы исторического типа (тип- УИ) (рис 13).

5.9.1. Применяются на объектах культурного наследия (памятниках истории и культуры) народов Российской Федерации и исторических зданиях .

5.9.2. Материал изготовления: сталь DC04 холоднокатанной толщиной 1,5 мм способом формовки с загнутой кромкой.

5.9.3. Крепежные отверстия Указателей располагаются по углам, оформлены защитными втулками. Крепежи на фасад – стальные в цвете втулок с гладкой (антивандальной) головкой.

5.9.4. Размер указателя: длина – 800,0 мм, ширина 220,0 мм.

5.9.5. Покрытие – стеклоэмаль толщиной 125 мкр, грунт толщиной 125 мкр.

5.9.6. Цвет фона: NCS- S 7020-R70B /RAL 5013 (RGB 25/49/83).

5.9.7. Цвет рамки и надписей: NCS- S 0601-Y /RAL 9003 (RGB 244/248/244).




Рис. 13

5.9.8. Размер шрифта в наименования улицы – 290 пт.

5.9.9. Высота прописных букв – 69 мм.

5.9.10. Высота строчных букв – 49 мм.

5.9.11. В верхней части указателя по центру размещается наименование улицы на английском языке (транслитерация согласно таблицам 2 и 3).

5.9.12. Размер шрифта транслитерации – 90 пт, высота прописных букв – 22,3 мм.

5.9.13. Схема размещения информации на Указателе приведена на рис. 14.




Рис. 14

5.9.14. В нижней части указателя с наименованием улицы размещается стрелка навигации.

5.9.15. Стрелка навигации показывает направление от угла здания, на котором располагается указатель, к телу здания.

5.9.16. Слева от стрелки маркируется номер здания или строения, предшествующее данному адресу, справа – следующее за данным зданием.

5.9.17. Размер шрифта цифр навигации – 108 пт.

5.9.18. Высота цифр навигации - 28 мм.

5.9.19. На указателях, размещаемых на дворовых фасадах, стрелки навигации не наносятся.

5.10. Указатель с номером дома (номерной знак) исторического типа (тип-НЗИ) (рис. 15).

5.10.1. Применяются на объектах культурного наследия (памятниках истории и культуры) народов Российской Федерации и исторических зданиях совместно с типом – УИ.

5.10.2. Материал изготовления: сталь DC04 холоднокатанной толщиной 1,5 мм способом формовки с загнутой кромкой.

5.10.3. Крепежные отверстия Указателей располагаются по углам, оформлены защитными втулками. Крепежи на фасад – стальные в цвете втулок с гладкой (антивандальной) головкой.

5.10.4. Размер указателя типа – НЗИ: длина – 220,0 мм, ширина 220,0 мм.

5.10.5. Покрытие – стекломаль толщиной 125 мкр, грунт толщиной 125 кр.

5.10.6. Цвет фона: NCS- S 7020-R70B /RAL 5013 (RGB 25/49/83).

5.10.7. Цвет рамки и надписей: NCS- S 0601-Y /RAL 9003 (RGB 244/248/244).

5.10.8. Размер шрифта цифр – 450 пт.

5.10.9. Высота цифр – 116 мм.

5.10.10. Литера указывается после номера.



Рис. 15

5.10.11. Указатели типа - УИ и типа – НЗИ размещаются на одной линии с отступом 70 мм либо один под другим с отступом по вертикали 70 мм.

5.11. Табличка с номерами подъездов и квартир тип – Т (рис. 16)

5.11.1. Применяется для обозначения номеров подъездов либо квартир в многоквартирных жилых домах (за исключением объектов культурного наследия (памятников истории и культуры) народов Российской Федерации и исторических зданий).

5.11.2. Табличка с номерами подъездов и квартир выполняется в виде нецветовых плоских панелей толщиной 3 мм, без внутренней подсветки.

5.11.3. Надписи наносятся методом термопечати.

5.11.4. Цвет фона: NCS- S 4050-R80B /RAL 260 30 35 (RGB 17/61/131).

5.11.5. Цвет рамки и надписей: NCS- S 0601-Y /RAL 9003 (RGB 244/248/244).

5.11.6. Шрифт: рубленый без засечек (рис 3), высота цифр – 59 мм.

5.11.7. Общие размеры: высота – 150 мм, ширина – 200 мм.



Рис. 16

Приложение 1 к Порядку.

ПЕРЕЧЕНЬ

улиц для установки указателей с наименованиями улиц
на иностранном (английском) языке

1. Ул. А. Невского.
2. Ул. Горького: от ул. Гайдара до ул. Черняховского.
3. Просп. Советский.
4. Просп. Мира: от площади Победы до ул. Бассейной.
5. Просп. Ленинский: от Южного вокзала до площади Победы.
6. Просп. Московский.
7. Просп. Калинина: от Южного вокзала до ул. Держинского.
8. Просп. Гвардейский: от площади Победы до просп. Московского.
9. Просп. Победы: от ул. Менделеева до просп. Гвардейского.
10. Ул. Черняховского: от площади Победы до ул. А. Невского.
11. Ул. Пролетарская: от ул. Шевченко до ул. Тельмана.
12. Ул. Октябрьская.
13. Ул. Эпроновская.
14. Ул. Б. Хмельницкого.
15. Ул. 9 Апреля.
16. Ул. Фрунзе: от дома N 4 до дома N 71.
17. Ул. Сергеева.
18. Ул. Шевченко.
19. Ул. Литовский Вал: от площади Василевского до просп. Московского.
20. Остров Канта: ул. И. Канта.
21. Наб. Баграмяна.
22. Ул. В. Гюго.