

**АДМИНИСТРАЦИЯ
ГОРОДСКОГО ОКРУГА «ГОРОД КАЛИНИНГРАД»**

ПО С Т А Н О В Л Е Н И Е

от «27» 08 2024 г.
г. Калининград

№ 753

Об установлении публичного сервитута
в отношении земельных участков с
кадастровыми номерами
39:15:000000:4733, 39:15:000000:7145,
39:15:131917:654 в целях обеспечения
нужд местного населения

В соответствии с пунктом 2, подпунктом 1 пункта 4 статьи 23 Земельного кодекса Российской Федерации, пунктом 5 части 5 статьи 8, частью 15¹ статьи 32 Федерального закона от 13.07.2015 № 218-ФЗ «О государственной регистрации недвижимости», на основании заявления муниципального казенного учреждения «Городское дорожное строительство и ремонт» городского округа «Город Калининград» (далее – МКУ «ГДСР») от 15.07.2024 вх. № в-КМИ-5726 администрация городского округа «Город Калининград» **п о с т а н о в л я е т:**

1. Установить по ходатайству МКУ «ГДСР» (г. Калининград, ул. Косм. Леонова, д. 49, ОГРН 1093925011828, ИНН 3904605894, proekt.gdsr@mail.ru) публичный сервитут площадью 513 кв.м в целях обеспечения нужд местного населения – для обеспечения пешеходных связей по ул. Пирогова (от ул. Артиллерийской до д/с № 125, нечетная сторона) в г. Калининграде в отношении земельных участков:

1) с кадастровым номером 39:15:000000:4733 площадью 12038 кв.м, с видом разрешенного использования «дошкольное, начальное и среднее общее образование». Местоположение установлено относительно ориентира, расположенного в границах участка. Почтовый адрес ориентира: Калининградская обл., г. Калининград, ул. Сурикова – ул. Пирогова – ул. Пирогова, д. 3;

2) с кадастровым номером 39:15:000000:7145 площадью 14270 кв.м, с видом разрешенного использования «общее пользование территории (ул. Артиллерийская)». Местоположение установлено относительно ориентира, расположенного в границах участка. Почтовый адрес ориентира: Калининградская обл., г. Калининград, ул. Артиллерийская;

3) с кадастровым номером 39:15:131917:654 площадью 1622 кв.м, с видом разрешенного использования «общее пользование территории (ул. Пирогова)». Местоположение: Калининградская обл., г. Калининград,

ул. Пирогова.

2. Утвердить границы публичного сервитута в соответствии с описанием местоположения границ публичного сервитута (приложение).

3. Публичный сервитут устанавливается бессрочно.

4. Публичный сервитут считается установленным со дня внесения сведений о нем в Единый государственный реестр недвижимости.

5. Комитету муниципального имущества и земельных ресурсов администрации городского округа «Город Калининград» (Радковский С.А.):

1) в течение пяти рабочих дней со дня подписания постановления в установленном законом порядке направить его копию в адрес Управления Федеральной службы государственной регистрации, кадастра и картографии по Калининградской области;

2) в течение пяти рабочих дней со дня подписания постановления направить его копию в адрес МКУ «ГДСР»;

3) в течение трех рабочих дней со дня подписания постановления направить копию постановления в адрес правообладателей земельных участков.

6. Управлению делопроизводства администрации городского округа «Город Калининград» (Липовецкая Ю.И.) в течение пяти рабочих дней со дня подписания постановления обеспечить его опубликование в газете «Гражданин», размещение на официальном сайте администрации городского округа «Город Калининград» в сети Интернет.

7. Комитету по связям с общественностью и средствами массовой информации администрации городского округа «Город Калининград» (Вербицкая И.А.) в течение пяти рабочих дней со дня подписания постановления обеспечить размещение информации о постановлении на официальных страницах информационных систем «ВКонтакте», «Одноклассники».

Глава администрации



Е.И. Дятлова

Приложение

УТВЕРЖДЕНО

постановлением администрации
городского округа «Город Калининград»
от «27» 08 2024 г. № 753

**ОПИСАНИЕ
МЕСТОПОЛОЖЕНИЯ ГРАНИЦ ПУБЛИЧНОГО СЕРВИТУТА**

**Публичный сервитут в целях обеспечения нужд местного населения -
для обеспечения пешеходных связей по ул. Пирогова (от ул. Артиллерийской
до д/с № 125, нечетная сторона) в г. Калининграде**

(наименование объекта, местоположение границ которого описано (далее – объект))

Раздел 1

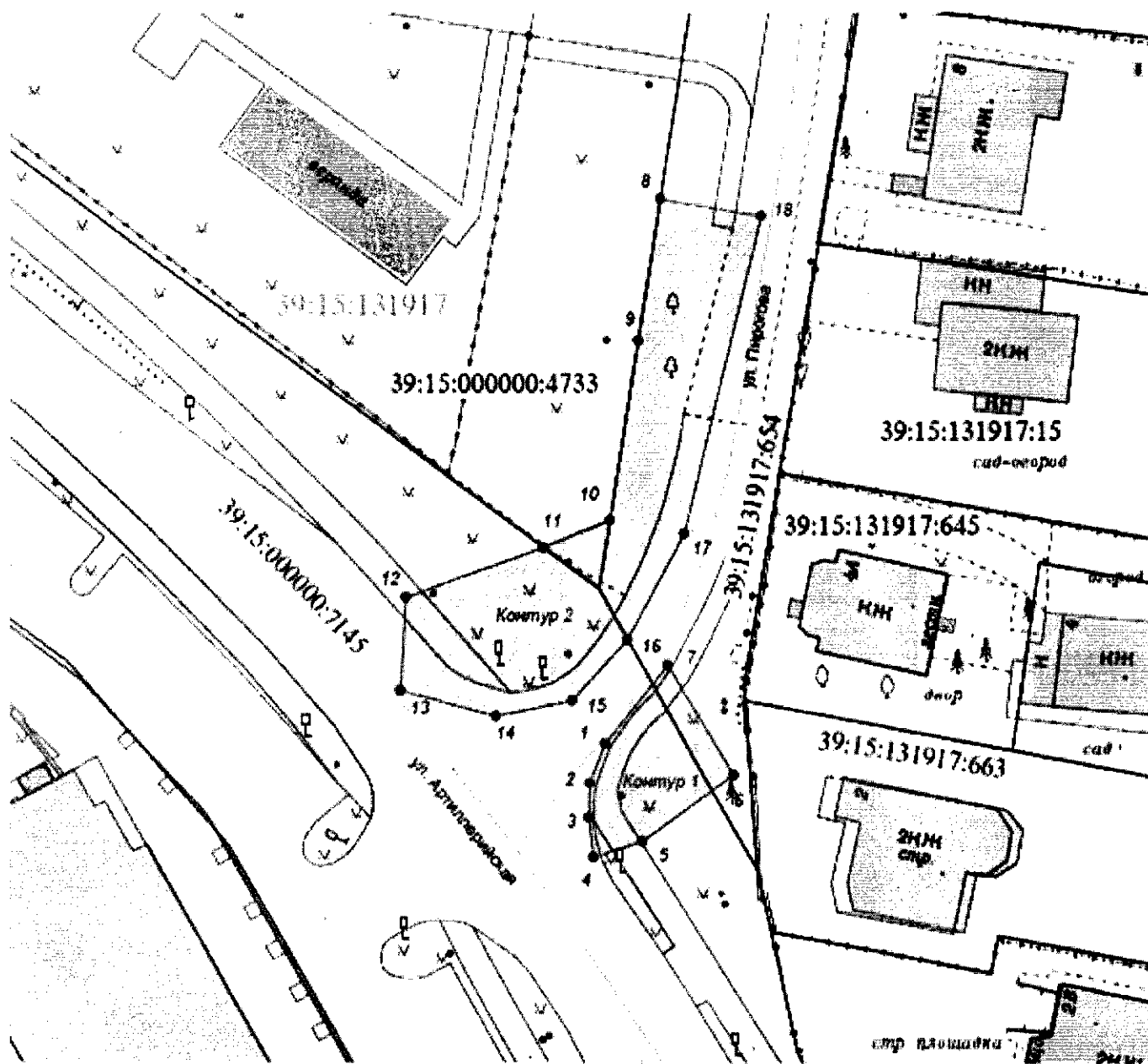
Сведения об объекте		
№ п/п	Характеристики объекта	Описание характеристик
1	2	3
1	Местоположение объекта	Калининградская обл., г. Калининград, ул. Пирогова
2	Площадь объекта +/- величина погрешности определения площади (P +/- Дельта P)	513 +/- 6
	<i>Контур 1</i>	99
	<i>Контур 2</i>	414
3	Иные характеристики объекта	Публичный сервитут в целях обеспечения нужд местного населения - для обеспечения пешеходных связей по ул. Пирогова (от ул. Артиллерийской до д/с № 125, нечетная сторона) в г. Калининграде






Раздел 2



Сведения о местоположении границ объекта				
1. Система координат <u>Местная система координат МСК-39</u>				
2. Сведения о характерных точках границ объекта				
Обозначение	Координаты, м	Метод	Средняя	Описание

характерных точек границ	X	Y	определения координат характерной точки	квадратическая погрешность положения характерной точки (Mt), м	обозначения точки на местности (при наличии)
1	2	3	4	5	6
Контур 1					
1	357324.14	1192255.92	геодезический	0.10	-
2	357320.96	1192254.65	геодезический	0.10	-
3	357318.17	1192254.56	геодезический	0.10	-
4	357314.90	1192254.98	геодезический	0.10	-
5	357316.22	1192258.92	геодезический	0.10	-
6	357321.64	1192266.27	геодезический	0.10	-
7	357330.47	1192260.95	геодезический	0.10	-
1	357324.14	1192255.92	геодезический	0.10	-
Контур 2					
8	357368.11	1192260.29	геодезический	0.10	-
9	357356.64	1192258.51	геодезический	0.10	-
10	357342.11	1192256.25	геодезический	0.10	-
11	357339.95	1192250.89	геодезический	0.10	-
12	357335.89	1192239.86	геодезический	0.10	-
13	357328.42	1192239.41	геодезический	0.10	-
14	357326.34	1192247.07	геодезический	0.10	-
15	357327.58	1192253.27	геодезический	0.10	-
16	357332.48	1192257.71	геодезический	0.10	-
17	357341.06	1192262.28	геодезический	0.10	-
18	357366.74	1192268.42	геодезический	0.10	-
8	357368.11	1192260.29	геодезический	0.10	-
3. Сведения о характерных точках части (частей) границы объекта					
Обозначение характерных точек части границы	Координаты, м		Метод определения координат характерной точки	Средняя квадратическая погрешность положения характерной точки (Mt), м	Описание обозначения точки на местности (при наличии)
	X	Y			
1	2	3	4	5	6
Часть № 1					
-	-	-	-	-	-

**Схема расположения границ публичного сервитута
Публичный сервитут
в целях обеспечения нужд местного населения -
для обеспечения пешеходных связей по ул. Пирогова
(от Артиллерийской до д/с №125, нечётная сторона) в г. в г.Калининграде**



- УСЛОВНЫЕ ОБОЗНАЧЕНИЯ:**
-  - красные линии
 -  - границы публичного сервитута;
 -  - характерная точка границы образуемого публичного сервитута и ее номер.
 -  - существующие границы земельных участков по сведениям единого государственного реестра недвижимости (ЕГРН);
 -  - граница кадастрового квартала.
- 39:15:131917 - номер кадастрового квартала

Заявка 02107-24		Масштаб 1:500		Система координат МСК-39		 Муниципальный центр геодезии и картографии	
Директор	Селюткина Н.С.	12.07.24	Кадастровый квартал 39:15:131917				 Геоцентр
Должность	Фамилия	Подпись					