

Инженерные изыскания
Сечение рельефа через 0.5 метра,
Балтийская система высот 1977 г.,
система координат МСК-39



ВЕДОМОСТЬ ЭЛЕМЕНТОВ ОЗЕЛЕНЕНИЯ

Кодовое обозначение	Наименование породы и вида насаждения	Кол-во, шт, м²
проектируемые деревья		
I	Грб (посадка группой живой изгородью) шаг посадки 0,8 - 1 м	27
пересаживаемые деревья		
II	Клен остролистный	1
III	Ива ломкая	1
IV	Шелковица черная	1
V	Сосна обыкновенная	1
VI	Черемуха обыкновенная	1
проектируемый газон		
VII	мятлик луговой 50% рабрас пастбищный 50%	200 кв.м
проектируемый кустарник		
VIII	Дерен белый	3
IX	Сирень обыкновенная шаг посадки 0,7	15
X	Форзиция промежуточная	4
пересаживаемые кустарники		
XI	Форзиция промежуточная	1
XIII	Лейция шершавая	2
XIV	Арония черноплодная	1
XV	Бузина черная	1
XVI	Лейция гибридная	1
XVII	Вейгела гибридная	1
XVIII	Гортензия метельчатая	4
XIX	Сирень березолистная	1
XX	Дерен белый	7
XXI	Сирень метельчатая	1
проектируемый многолетний цветник		
XXII	Лаванда узколистная	20 кв. м.

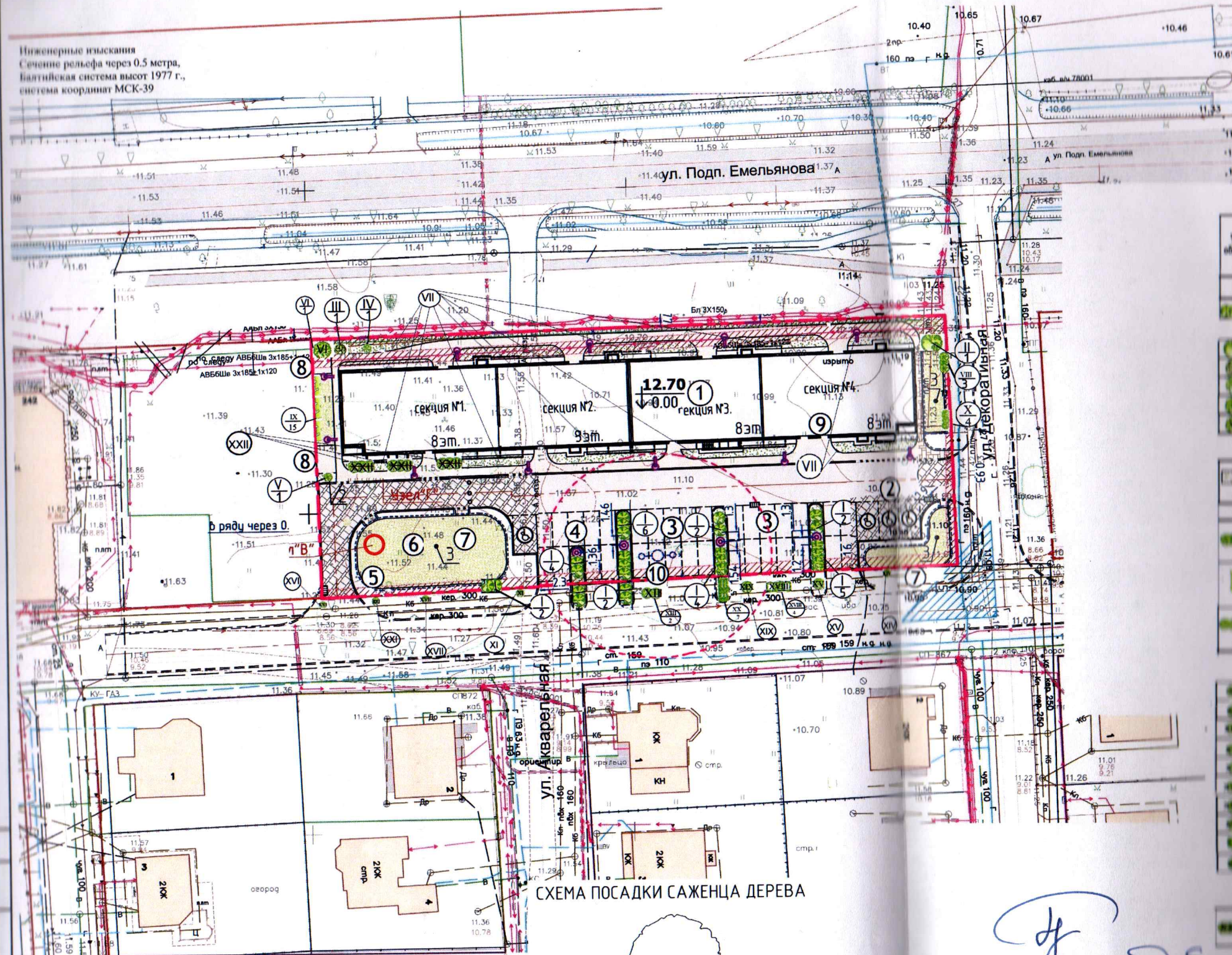
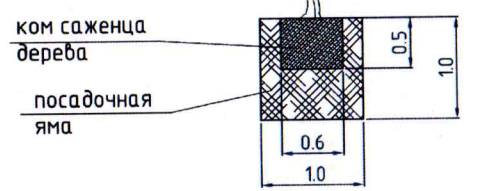
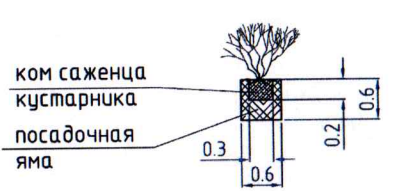


СХЕМА ПОСАДКИ САЖЕНЦА ДЕРЕВА

СХЕМА ПОСАДКИ САЖЕНЦА КУСТАРНИКА



Петренко Д.В.

Посадочный план КИ 39:15:141717:2273			
Посадочный план, разбивочный чертёж устройства дороги	Стадия	Лист	Листов
М 1:500			