

**АДМИНИСТРАЦИЯ
ГОРОДСКОГО ОКРУГА «ГОРОД КАЛИНИНГРАД»**

**КОМИТЕТ МУНИЦИПАЛЬНОГО ИМУЩЕСТВА
И ЗЕМЕЛЬНЫХ РЕСУРСОВ**

РАСПОРЯЖЕНИЕ

от «19» 10 2024 г.
г. Калининград

№ 9296 /р-КМИ

Об установлении публичного сервитута в отношении земельного участка с кадастровым номером 39:15:120604:1242 в целях размещения линейного объекта системы газоснабжения, необходимого для подключения (технологического присоединения) к сетям инженерно-технического обеспечения

В соответствии со статьей 23, главой V⁷ Земельного кодекса Российской Федерации, на основании ходатайства акционерного общества «Калининградгазификация» (далее – АО «Калининградгазификация») об установлении публичного сервитута от 03.10.2024 (вх. № 028-75/у-65/вх), договора о подключении (технологическом присоединении) от 19.03.2024 № 17/21-662-2024/П-ГР газоиспользующего оборудования и объектов капитального строительства к сети газораспределения:

1. Установить по ходатайству АО «Калининградгазификация» (г. Калининград, ул. Ст. лейт. Сибирякова, д. 17, ОГРН 1103925000960, ИНН 3906214945, priem@gaz.ru) публичный сервитут площадью 20 кв.м в целях размещения линейного объекта системы газоснабжения, необходимого для подключения (технологического присоединения) к сетям инженерно-технического обеспечения (участка газопровода низкого давления до границ земельного участка с кадастровым номером 39:15:120604:981), на земельный участок с кадастровым номером 39:15:120604:1242 площадью 30188 кв.м с видом разрешенного использования «земли общего пользования». Местоположение: Российская Федерация, Калининградская обл., г. Калининград, Чкаловский поворот, тер. СНТ «40 лет Победы».

2. Утвердить границы публичного сервитута в соответствии с описанием местоположения границ публичного сервитута (приложение).

3. Публичный сервитут устанавливается на 10 лет.

4. Публичный сервитут считается установленным со дня внесения сведений о нем в Единый государственный реестр недвижимости.

5. Срок, в течение которого использование земельных участков, указанных в пункте 1 постановления, будет невозможно или существенно затруднено в связи с осуществлением публичного сервитута (при возникновении таких обстоятельств) - 3 месяца.

6. Порядок установления зоны с особыми условиями использования территорий и содержание ограничений прав на земельные участки в границах такой зоны определены постановлением Правительства Российской Федерации от 20.11.2000 № 878 «Об утверждении правил охраны газораспределительных сетей».

7. АО «Калининградгазификация»:

1) заключить соглашение об осуществлении публичного сервитута с правообладателем земельного участка с кадастровым номером 39:15:120604:1242;

2) оформить в комитете городского развития и цифровизации администрации городского округа «Город Калининград» разрешение на осуществление земляных работ (ордер на раскопки);

3) привести земельный участок в состояние, пригодное для использования в соответствии с разрешенным использованием, в срок не позднее чем три месяца после завершения строительства, капитального или текущего ремонта, реконструкции, эксплуатации, консервации, сноса инженерного сооружения, в целях размещения которого был установлен публичный сервитут;

4) снести объекты, размещенные на основании публичного сервитута, в срок не позднее чем шесть месяцев с момента прекращения публичного сервитута либо до окончания срока публичного сервитута обратиться с ходатайством об установлении публичного сервитута на новый срок.

8. Отделу распоряжения земельными участками управления земельных отношений (Житник Н.Ю.) в течение пяти рабочих дней со дня подписания распоряжения:

1) направить копию распоряжения в Управление Федеральной службы государственной регистрации, кадастра и картографии по Калининградской области;

2) направить копию распоряжения, а также сведения о правообладателях земельного участка, указанных в пункте 1 постановления, сведения о лицах, подавших заявления об учете их прав (обременений прав), способах связи с ними, копии документов, подтверждающих права указанных лиц на земельные участки, в адрес обладателя публичного сервитута;

3) обеспечить размещение распоряжения на официальном сайте администрации городского округа «Город Калининград» в сети Интернет.

Заместитель главы администрации,
председатель комитета



С.А. Радковский

Приложение

УТВЕРЖДЕНО

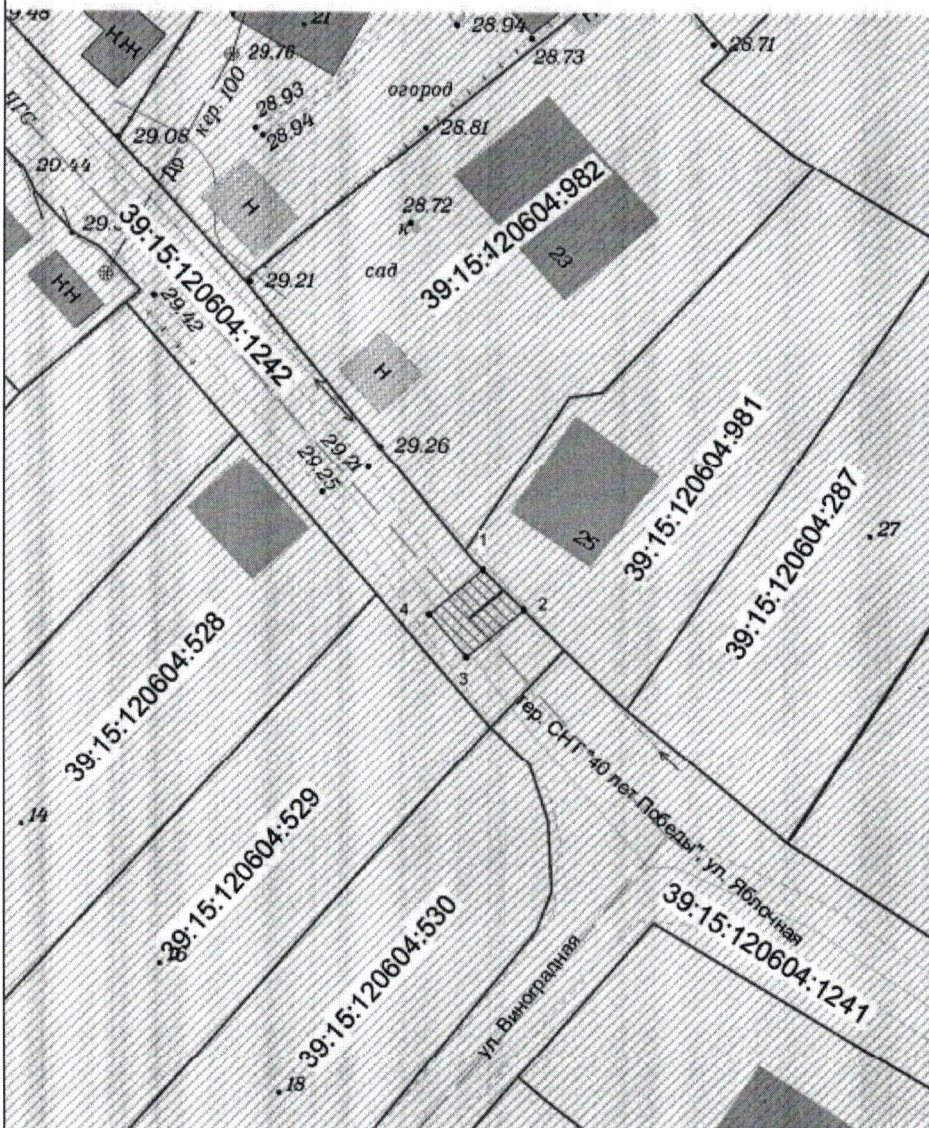
распоряжением комитета
муниципального имущества и земельных
ресурсов администрации городского
округа «Город Калининград»
от «29» 10 2024 г. № 9296/р-КМИ

ОПИСАНИЕ МЕСТОПОЛОЖЕНИЯ ГРАНИЦ ПУБЛИЧНОГО СЕРВИТУТА

<p>Участок газопровода низкого давления до границ земельного участка с кадастровым номером 39:15:120604:981, ул. Яблочная, д. 25 в СНТ «40 лет Победы» по ул. Большой Окружной в г. Калининграде</p> <p>(наименование объекта, местоположение границ которого описано (далее - объект))</p>					
Раздел 1					
Сведения об объекте					
№ п/п	Характеристики объекта			Описание характеристик	
1	2			3	
1.	Местоположение объекта			Калининградская обл., г. Калининград	
2.	Площадь объекта +/- величина погрешности определения площади (P +/- Дельта P)			20 +/- 2 м ²	
3.	Иные характеристики объекта			-	
Раздел 2					
Сведения о местоположении границ объекта					
1. Система координат МСК-39, зона 1					
2. Сведения о характерных точках границ объекта					
Обозначение характерных точек границ	Координаты, м		Метод определения координат характерной точки	Средняя квадратическая погрешность положения характерной точки (Mt), м	Описание обозначения точки на местности (при наличии)
	X	Y			
1	2	3	4	5	6
1	359134.01	1184817.10	Аналитический метод	0.10	-
2	359131.17	1184819.94	Аналитический метод	0.10	-
3	359127.80	1184815.95	Аналитический метод	0.10	-

4	359130.86	1184813.37	Аналитический метод	0.10	-		
1	359134.01	1184817.10	Аналитический метод	0.10	-		
3. Сведения о характерных точках части (частей) границы объекта							
Обозначение характерных точек части границы	Координаты, м		Метод определения координат характерной точки	Средняя квадратическая погрешность положения характерной точки (Mt), м	Описание обозначения точки на местности (при наличии)		
	X	Y					
1	2	3	4	5	6		
-	-	-	-	-	-		
Раздел 3							
Сведения о местоположении измененных (уточненных) границ объекта							
1. Система координат -							
2. Сведения о характерных точках границ объекта							
Обозначение характерных точек границ	Существующие координаты, м		Измененные (уточненные) координаты, м		Метод определения координат характерной точки	Средняя квадратическая погрешность положения характерной точки (Mt), м	Описание обозначения точки на местности
	X	Y	X	Y			
1	2	3	4	5	6	7	8
-	-	-	-	-	-	-	-
3. Сведения о характерных точках части (частей) границы объекта							
Обозначение характерных точек части границы	Существующие координаты, м		Измененные (уточненные) координаты, м		Метод определения координат характерной точки	Средняя квадратическая погрешность положения характерной точки (Mt), м	Описание обозначения точки на местности
	X	Y	X	Y			
1	2	3	4	5	6	7	8
-	-	-	-	-	-	-	-

**СХЕМА ГРАНИЦ
публичного сервитута**



**Перечень координат границ
публичного сервитута**

№	X	Y
1	359134.01	1184817.10
2	359131.17	1184819.94
3	359127.80	1184815.95
4	359130.86	1184813.37
1	359134.01	1184817.10





Объект: Участок газопровода низкого давления до границ земельного участка с кадастровым номером 39:15:120604:981, ул. Яблочная, д. 25 в СНТ «40 лет Победы» по ул. Большой Окружной в г. Калининграде

Кадастровый номера земельных участков на которых расположен публичный сервитут: 39:15:120604:1242

Площадь публичного сервитута: 20 кв.м

Цель установления публичного сервитута: для размещения газопровода

УСЛОВНЫЕ ОБОЗНАЧЕНИЯ:

-  красные линии
-  испрашиваемый публичный сервитут
-  испрашиваемые части земельных участков
-  кадастровый участок