

**АДМИНИСТРАЦИЯ  
ГОРОДСКОГО ОКРУГА «ГОРОД КАЛИНИНГРАД»**

**КОМИТЕТ МУНИЦИПАЛЬНОГО ИМУЩЕСТВА  
И ЗЕМЕЛЬНЫХ РЕСУРСОВ**

**РАСПОРЯЖЕНИЕ**

от «25» И 2024 г.  
г. Калининград

№ 10/61 /р-КМИ

Об установлении публичного сервитута в отношении земельного участка с кадастровым номером 39:15:120911:1 в целях размещения линейного объекта системы газоснабжения, необходимого для подключения (технологического присоединения) к сетям инженерно-технического обеспечения

В соответствии со статьей 23, главой V<sup>7</sup> Земельного кодекса Российской Федерации, на основании ходатайства акционерного общества «Калининградгазификация» (далее – АО «Калининградгазификация») об установлении публичного сервитута от 30.10.2024 (вх. № 028-75/у-94/вх), договора о подключении (технологическом присоединении) от 18.06.2024 № 17/20-1301-2024/СТв газоиспользующего оборудования и объектов капитального строительства к сети газораспределения:

1. Установить по ходатайству АО «Калининградгазификация» (г. Калининград, ул. Ст. лейт. Сибирякова, д. 17, ОГРН 1103925000960, ИНН 3906214945, priem@gaz39.ru) публичный сервитут площадью 15 кв.м в целях размещения линейного объекта системы газоснабжения, необходимого для подключения (технологического присоединения) к сетям инженерно-технического обеспечения (участка газопровода низкого давления до границ земельных участков с кадастровыми номерами 39:15:120911:1653, 39:15:120911:1654), на земельный участок с кадастровым номером 39:15:120911:1 площадью 34144 кв.м с видом разрешенного использования «земли общего пользования». Местоположение: Российская Федерация, Калининградская обл., г. Калининград, ул. Лейт. Катина, с/т «Радуга».

2. Утвердить границы публичного сервитута в соответствии с описанием местоположения границ публичного сервитута (приложение).

3. Публичный сервитут устанавливается на 10 лет.

4. Публичный сервитут считается установленным со дня внесения

сведений о нем в Единый государственный реестр недвижимости.

5. Срок, в течение которого использование земельных участков, указанных в пункте 1 постановления, будет невозможно или существенно затруднено в связи с осуществлением публичного сервитута (при возникновении таких обстоятельств) - 3 месяца.

6. Порядок установления зоны с особыми условиями использования территорий и содержание ограничений прав на земельные участки в границах такой зоны определены постановлением Правительства Российской Федерации от 20.11.2000 № 878 «Об утверждении правил охраны газораспределительных сетей».

7. АО «Калининградгазификация»:

1) заключить соглашение об осуществлении публичного сервитута с правообладателем земельного участка с кадастровым номером 39:15:120911:1;

2) привести земельный участок в состояние, пригодное для использования в соответствии с разрешенным использованием, в срок не позднее чем три месяца после завершения строительства, капитального или текущего ремонта, реконструкции, эксплуатации, консервации, сноса инженерного сооружения, в целях размещения которого был установлен публичный сервитут;

3) снести объекты, размещенные на основании публичного сервитута, в срок не позднее чем шесть месяцев с момента прекращения публичного сервитута либо до окончания срока публичного сервитута обратиться с ходатайством об установлении публичного сервитута на новый срок.

8. Отделу распоряжения земельными участками управления земельных отношений в течение пяти рабочих дней со дня подписания распоряжения:

1) направить копию распоряжения в Управление Федеральной службы государственной регистрации, кадастра и картографии по Калининградской области;

2) направить копию распоряжения, а также сведения о правообладателях земельного участка, указанных в пункте 1 распоряжения, сведения о лицах, подавших заявления об учете их прав (обременений прав), способах связи с ними, копии документов, подтверждающих права указанных лиц на земельные участки, в адрес обладателя публичного сервитута;

3) обеспечить размещение распоряжения на официальном сайте администрации городского округа «Город Калининград» в сети Интернет.

И.о. председателя комитета



Д.П. Ступакова

## ГРАФИЧЕСКОЕ ОПИСАНИЕ

**местоположения границ населенных пунктов, территориальных зон, особо охраняемых природных территорий, зон с особыми условиями использования территории**

**Участок газопровода низкого давления до границ земельных участков с кадастровыми номерами 39:15:120911:1653, 39:15:120911:1654 по пер. Лысенко, 6, 6А в СНТ «Радуга» г. Калининград**

(наименование объекта, местоположение границ которого описано (далее - объект))

### Раздел 1

#### Сведения об объекте

№ п/п	Характеристики объекта	Описание характеристик
1	2	3
1.	Местоположение объекта	Калининградская область, город Калининград
2.	Площадь объекта +/- величина погрешности определения площади (Р +/- Дельта Р)	15 +/- 1 м <sup>2</sup>
3.	Иные характеристики объекта	-

## Раздел 2

### Сведения о местоположении границ объекта

1. Система координат МСК-39, зона 1

2. Сведения о характерных точках границ объекта

Обозначение характерных точек границ	Координаты, м		Метод определения координат характерной точки	Средняя квадратическая погрешность положения характерной точки (Mt), м	Описание обозначения точки на местности (при наличии)
	X	Y			
1	2	3	4	5	6
1	357542.05	1185268.28	Аналитический метод	0.10	-
2	357540.92	1185271.87	Аналитический метод	0.10	-
3	357537.16	1185270.49	Аналитический метод	0.10	-
4	357538.27	1185266.97	Аналитический метод	0.10	-
1	357542.05	1185268.28	Аналитический метод	0.10	-

3. Сведения о характерных точках части (частей) границы объекта

Обозначение характерных точек части границы	Координаты, м		Метод определения координат характерной точки	Средняя квадратическая погрешность положения характерной точки (Mt), м	Описание обозначения точки на местности (при наличии)
	X	Y			
1	2	3	4	5	6
-	-	-	-	-	-



### Раздел 3

#### Сведения о местоположении измененных (уточненных) границ объекта

1. Система координат -

2. Сведения о характерных точках границ объекта

Обозначение характерных точек границ	Существующие координаты, м		Измененные (уточненные) координаты, м		Метод определения координат характерной точки	Средняя квадратическая погрешность положения характерной точки (M <sub>t</sub> ), м	Описание обозначения точки на местности (при наличии)
	X	Y	X	Y			
1	2	3	4	5	6	7	8
-	-	-	-	-	-	-	

3. Сведения о характерных точках части (частей) границы объекта

Обозначение характерных точек части границы	Существующие координаты, м		Измененные (уточненные) координаты, м		Метод определения координат характерной точки	Средняя квадратическая погрешность положения характерной точки (M <sub>t</sub> ), м	Описание обозначения точки на местности (при наличии)
	X	Y	X	Y			
1	2	3	4	5	6	7	8
-	-	-	-	-	-	-	





Филиал публично-правовой компании «Роскадастр» по Калининградской области

полное наименование органа регистрации прав

Выписка из Единого государственного реестра недвижимости об объекте недвижимости

Сведения о характеристиках объекта недвижимости

На основании запроса от 01.11.2024, поступившего на рассмотрение 01.11.2024, сообщаем, что согласно записям Единого государственного реестра недвижимости:

Раздел 1 Лист 1

Земельный участок			
вид объекта недвижимости			

Лист № 1 раздела 1	Всего листов раздела 1: 6	Всего разделов: 8	Всего листов выписки: 126
--------------------	---------------------------	-------------------	---------------------------

01.11.2024г. № КУВИ-001/2024-267652467	
Кадастровый номер:	39:15:120911:1
Номер кадастрового квартала:	39:15:000000
Дата присвоения кадастрового номера:	28.07.2004

Ранее присвоенный государственный учетный номер:	данные отсутствуют
Местоположение:	Местоположение установлено относительно ориентира, расположенного в границах участка. Почтовый адрес ориентира: область Калининградская, г. Калининград, ул. Лейтенанта Катина, с/т Радуга.
Площадь:	34144 +/- 64
Кадастровая стоимость, руб.:	28178701.76
Кадастровые номера расположенных в пределах земельного участка объектов недвижимости:	39:15:000000:9787
Кадастровые номера объектов недвижимости, из которых образован объект недвижимости:	данные отсутствуют
Кадастровые номера образованных объектов недвижимости:	39:15:120911:1290, 39:15:120911:1291, 39:15:120911:1292, 39:15:120911:1293, 39:15:120911:1294, 39:15:120911:1306
Категория земель:	Земли населенных пунктов
Виды разрешенного использования:	земли общего пользования
Сведения о кадастровом инженере:	Ткач Наталья Мечиславовна, дата завершения кадастровых работ: 29.09.2015  Тишинская Ольга Евгеньевна, СНИЛС 150-807-750 55, договор на выполнение кадастровых работ от 15.11.2018 № М-109/2018, дата завершения кадастровых работ: 25.12.2018  Ткач Наталья Мечиславовна, СНИЛС 018-071-083 21, дата завершения кадастровых работ: 04.10.2021
Сведения о лесах, водных объектах и об иных природных объектах, расположенных в пределах земельного участка:	данные отсутствуют



ДОКУМЕНТ ПОДПИСАН  
ЭЛЕКТРОННОЙ ПОДПИСЬЮ

Сертификат: 009F0BDC181A023B64597F1E2579BEFB50

Владелец: ФЕДЕРАЛЬНАЯ СЛУЖБА ГОСУДАРСТВЕННОЙ  
РЕГИСТРАЦИИ, КАДАСТРА И КАРТОГРАФИИ  
Действителен: с 02.08.2024 по 26.10.2025

полное наименование должности

инициалы, фамилия

Земельный участок			
вид объекта недвижимости			
Лист № 2 раздела 1	Всего листов раздела 1: 6	Всего разделов: 8	Всего листов выписки: 126
01.11.2024г. № КУВИ-001/2024-267652467			
Кадастровый номер:		39:15:120911:1	
Сведения о том, что земельный участок полностью расположен в границах зоны с особыми условиями использования территории, территории объекта культурного наследия, публичного сервитута:		<p>Земельный участок полностью расположен в границах зоны с реестровым номером 39:00-6.799 от 27.10.2021, ограничение использования земельного участка в пределах зоны: Ограничения использования земельных участков и (или) расположенных на них объектов недвижимости и осуществления экономической и иной деятельности устанавливаются в соответствии с Воздушным кодексом РФ от 19.03.1997 № 60-ФЗ и Приказом Федерального агентства воздушного транспорта (Росавиации) "Об установлении приаэродромной территории аэродрома Калининград (Храброво)" от 31.12.2020 № 1899-П, вид/наименование: Четвертая подзона приаэродромной территории аэродрома Калининград (Храброво), тип: Охранная зона транспорта, решения: 1. дата решения: 14.10.2021, номер решения: Исх-37592/04, наименование ОГВ/ОМСУ: Федеральное агентство воздушного транспорта (Росавиация) 2. дата решения: 31.12.2020, номер решения: 1899-П, наименование ОГВ/ОМСУ: Федеральное агентство воздушного транспорта (Росавиация) Земельный участок полностью расположен в границах зоны с реестровым номером 39:00-6.802 от 27.10.2021, ограничение использования земельного участка в пределах зоны: Ограничения использования земельных участков и (или) расположенных на них объектов недвижимости и осуществления экономической и иной деятельности устанавливаются в соответствии с Воздушным кодексом РФ от 19.03.1997 № 60-ФЗ и Приказом Федерального агентства воздушного транспорта (Росавиации) "Об установлении приаэродромной территории аэродрома Калининград (Храброво)" от 31.12.2020 № 1899-П, вид/наименование: Приаэродромная территория аэродрома Калининград (Храброво), тип: Охранная зона транспорта, решения: 1. дата решения: 14.10.2021, номер решения: Исх-37592/04, наименование ОГВ/ОМСУ: Федеральное агентство воздушного транспорта (Росавиация) 2. дата решения: 31.12.2020, номер решения: 1899-П, наименование ОГВ/ОМСУ: Федеральное агентство воздушного транспорта (Росавиация) Земельный участок полностью расположен в границах зоны с реестровым номером 39:15-6.8883 от 26.04.2023, ограничение использования земельного участка в пределах зоны: Для земельных участков, входящих в III пояс зоны санитарной охраны, налагаются следующие ограничения (обременения): 1. Выявление, тампонирование или восстановление всех старых, бездействующих, дефектных или неправильно эксплуатируемых скважин, представляющих опасность в части возможности загрязнения водоносных горизонтов. 2. Бурение новых скважин и новое строительство, связанное с нарушением почвенного покрова, производится при обязательном согласовании с центром государственного санитарно-эпидемиологического надзора. 3. Запрещение закачки отработанных вод в подземные горизонты, подземного складирования твердых отходов и разработки недр земли. 4. Запрещение размещения складов горюче-смазочных материалов, ядохимикатов и минеральных удобрений, накопителей промстоков, шламохранилищ и других объектов, обуславливающих опасность химического загрязнения подземных</p>	

	ДОКУМЕНТ ПОДПИСАН ЭЛЕКТРОННОЙ ПОДПИСЬЮ	
Сертификат: 009F0BDC181A023B64597F1E2579BEFB50	Владелец: ФЕДЕРАЛЬНАЯ СЛУЖБА ГОСУДАРСТВЕННОЙ РЕГИСТРАЦИИ, КАДАСТРА И КАРТОГРАФИИ	инициалы, фамилия
полное наименование должности	Действителен: с 02.08.2024 по 26.10.2025	



Земельный участок			
вид объекта недвижимости			
Лист № 3 раздела 1	Всего листов раздела 1: 6	Всего разделов: 8	Всего листов выписки: 126
01.11.2024г. № КУВИ-001/2024-267652467			
Кадастровый номер:		39:15:120911:1	
Сведения о том, что земельный участок полностью расположен в границах зоны с особыми условиями использования территории, территории объекта культурного наследия, публичного сервитута:		вод. Размещение таких объектов допускается в пределах третьего пояса ЗСО только при использовании защищенных подземных вод, при условии выполнения специальных мероприятий по защите водоносного горизонта от загрязнения при наличии санитарно-эпидемиологического заключения центра государственного санитарно-эпидемиологического надзора, выданного с учетом заключения органов геологического контроля. 5. Своевременное выполнение необходимых мероприятий по санитарной охране поверхностных вод, имеющих непосредственную гидрологическую связь с используемым водоносным горизонтом, в соответствии с гигиеническими требованиями к охране поверхностных вод., вид/наименование: Третий пояс зоны санитарной охраны для водозабора пруд Нескучный, тип: Зона санитарной охраны источников водоснабжения и водопроводов питьевого назначения, решения: 1. дата решения: 17.04.2023, номер решения: 911-МПР 2. дата решения: 28.03.2023, номер решения: 113, наименование ОГВ/ОМСУ: Министерство природных ресурсов и экологии Калининградской области, источник официального опубликования: Министерство природных ресурсов и экологии Калининградской области	
Сведения о том, что земельный участок расположен в границах особой экономической зоны, территории опережающего развития, зоны территориального развития в Российской Федерации, игорной зоны:		данные отсутствуют	
Сведения о том, что земельный участок расположен в границах особо охраняемой природной территории, Байкальской природной территории и ее экологических зон, лесопарковом зеленом поясе, охотничьего угодья, лесничества:		данные отсутствуют	
Сведения о расположении земельного участка и (или) расположенного на нем объекта недвижимости в границах территории, в отношении которой принято решение о резервировании земель для государственных или муниципальных нужд:		данные отсутствуют	
Сведения о результатах проведения государственного земельного надзора:		данные отсутствуют	
Сведения о расположении земельного участка в границах территории, в отношении которой утвержден проект межевания территории:		данные отсутствуют	
Условный номер земельного участка:		данные отсутствуют	



ДОКУМЕНТ ПОДПИСАН  
ЭЛЕКТРОННОЙ ПОДПИСЬЮ

Сертификат: 009F0BDC181A023B64597F1E2579BEFB50

Владелец: ФЕДЕРАЛЬНАЯ СЛУЖБА ГОСУДАРСТВЕННОЙ  
РЕГИСТРАЦИИ, КАДАСТРА И КАРТОГРАФИИ  
Действителен: с 02.08.2024 по 26.10.2025

полное наименование должности

инициалы, фамилия

Земельный участок			
вид объекта недвижимости			
Лист № 4 раздела 1	Всего листов раздела 1: 6	Всего разделов: 8	Всего листов выписки: 126

01.11.2024г. № КУВИ-001/2024-267652467

Кадастровый номер: 39:15:120911:1

Сведения о принятии акта и (или) заключении договора, предусматривающих предоставление в соответствии с земельным законодательством исполнительным органом государственным органом власти или органом местного самоуправления, находящегося в государственной или муниципальной собственности земельного участка для строительства наемного дома социального использования или наемного дома коммерческого использования:	данные отсутствуют
Сведения о том, что земельный участок или земельные участки образованы на основании решения об изъятии земельного участка и (или) расположенного на нем объекта недвижимости для государственных или муниципальных нужд:	данные отсутствуют
Сведения о том, что земельный участок образован из земель или земельного участка, государственная собственность на которые не разграничена:	данные отсутствуют
Сведения о наличии земельного спора о местоположении границ земельных участков:	данные отсутствуют
Статус записи об объекте недвижимости:	Сведения об объекте недвижимости имеют статус "актуальные, ранее учтенные"
Особые отметки:	Граница земельного участка состоит из 5 контуров. Учетные номера контуров и их площади: 1 - кв.м, 2 - кв.м, 3 - кв.м, 4 - кв.м, 5 - кв.м. Посредством данного земельного участка обеспечен доступ к земельному участку (земельным участкам) с кадастровым номером (кадастровыми номерами): 39:15:120911:1010, 39:15:120911:1093, 39:15:120911:1163, 39:15:120911:1164, 39:15:120911:1167, 39:15:120911:1188, 39:15:120911:1253, 39:15:120911:1262, 39:15:120911:1267, 39:15:120911:1304, 39:15:120911:1318, 39:15:120911:1320, 39:15:120911:1321, 39:15:120911:1344, 39:15:120911:1345, 39:15:120911:1356, 39:15:120911:1396, 39:15:120911:1507, 39:15:120911:1513, 39:15:120911:1514, 39:15:120911:1528, 39:15:120911:1529, 39:15:120911:1532, 39:15:120911:1533, 39:15:120911:1541, 39:15:120911:1542, 39:15:120911:1546, 39:15:120911:1551, 39:15:120911:1552, 39:15:120911:1553, 39:15:120911:1561, 39:15:120911:1571, 39:15:120911:1572, 39:15:120911:1573, 39:15:120911:1574, 39:15:120911:1578, 39:15:120911:1579, 39:15:120911:1603, 39:15:120911:1618, 39:15:120911:1627, 39:15:120911:1635, 39:15:120911:1636, 39:15:120911:1649, 39:15:120911:1650, 39:15:120911:1653, 39:15:120911:1654, 39:15:120911:1662, 39:15:120911:1663. Сведения об ограничениях права на объект недвижимости, обременениях данного объекта, не зарегистрированных в реестре прав, ограничений прав и обременений недвижимого имущества: вид ограничения



ДОКУМЕНТ ПОДПИСАН  
ЭЛЕКТРОННОЙ ПОДПИСЬЮ

Сертификат: 009F0BDC181A023B64597F1E2579BEFB50

Владелец: ФЕДЕРАЛЬНАЯ СЛУЖБА ГОСУДАРСТВЕННОЙ

РЕГИСТРАЦИИ, КАДАСТРА И КАРТОГРАФИИ

Действителен: с 02.08.2024 по 26.10.2025

полное наименование должности

инициалы, фамилия

Земельный участок			
вид объекта недвижимости			
Лист № 5 раздела 1	Всего листов раздела 1: 6	Всего разделов: 8	Всего листов выписки: 126

01.11.2024г. № КУВИ-001/2024-267652467

Кадастровый номер:

39:15:120911:1

(обременения): ограничения прав на земельный участок, предусмотренные статьей 56 Земельного кодекса Российской Федерации; срок действия: с 20.08.2020; реквизиты документа-основания: письменное обращение от 11.06.2020 № АЗ-28-4880 выдан: Невско-Ладожское бассейновое водное управление Федерального агентства водных ресурсов; распоряжение "Об утверждении местоположения границ зон затопления в отношении участка территории в районе реки Голубая, ручья Воздушный (городской округ "Город Калининград", Гурьевский городской округ) Калининградской области" от 18.05.2020 № 51 выдан: Невско-Ладожское бассейновое водное управление Федерального агентства водных ресурсов; документ, содержащий необходимые для внесения в государственный кадастр недвижимости сведения об установлении или изменении территориальной зоны или зоны с особыми условиями использования территорий, либо об отмене установления такой зоны от 15.06.2020 № ZoneToGKN\_F51D32E1-CF25-48B1-B8EA-4689B3868F2D выдан: Общество с ограниченной ответственностью "ВИЗИР", Петров Михаил Вячеславович. вид ограничения (обременения): ограничения прав на земельный участок, предусмотренные статьей 56 Земельного кодекса Российской Федерации; срок действия: с 24.06.2022; реквизиты документа-основания: письменное обращение от 14.10.2021 № Иск-37592/04 выдан: Федеральное агентство воздушного транспорта (Росавиация); приказ "Об установлении приаэродромной территории аэродрома Калининград (Храброво)" от 31.12.2020 № 1899-П выдан: Федеральное агентство воздушного транспорта (Росавиация). вид ограничения (обременения): ограничения прав на земельный участок, предусмотренные статьей 56 Земельного кодекса Российской Федерации; срок действия: с 24.06.2022; реквизиты документа-основания: письменное обращение от 14.10.2021 № Иск-37592/04 выдан: Федеральное агентство воздушного транспорта (Росавиация); приказ "Об установлении приаэродромной территории аэродрома Калининград (Храброво)" от 31.12.2020 № 1899-П выдан: Федеральное агентство воздушного транспорта (Росавиация). вид ограничения (обременения): ограничения прав на земельный участок, предусмотренные статьей 56 Земельного кодекса Российской Федерации; срок действия: с 16.09.2024; реквизиты документа-основания: письменное обращение от 17.04.2023 № 911-МПП; приказ "Об утверждении границ и режима зон санитарной охраны источника питьевого и хозяйственно-бытового водоснабжения от 28.03.2023 № 113 выдан: Министерство природных ресурсов и экологии Калининградской области. Граница земельного участка пересекает границы земельных участков (земельного участка) с кадастровыми номерами (кадастровым номером) 39:15:120911:155, 39:15:120911:161, 39:15:120911:162, 39:15:120911:1653.



ДОКУМЕНТ ПОДПИСАН  
ЭЛЕКТРОННОЙ ПОДПИСЬЮ

Сертификат: 009F0BDC181A023B64597F1E2579BEFB50

Владелец: ФЕДЕРАЛЬНАЯ СЛУЖБА ГОСУДАРСТВЕННОЙ


РЕГИСТРАЦИИ, КАДАСТРА И КАРТОГРАФИИ

Действителен: с 02.08.2024 по 26.10.2025

полное наименование должности

инициалы, фамилия

Земельный участок			
вид объекта недвижимости			
Лист № 6 раздела 1	Всего листов раздела 1: 6	Всего разделов: 8	Всего листов выписки: 126
01.11.2024г. № КУВИ-001/2024-267652467			
Кадастровый номер:		39:15:120911:1	
Получатель выписки:		Тюнякина Елена Борисовна, действующий(ая) на основании документа "" КОМИТЕТ МУНИЦИПАЛЬНОГО ИМУЩЕСТВА И ЗЕМЕЛЬНЫХ РЕСУРСОВ АДМИНИСТРАЦИИ ГОРОДСКОГО ОКРУГА "ГОРОД КАЛИНИНГРАД"	

полное наименование должности	 ДОКУМЕНТ ПОДПИСАН ЭЛЕКТРОННОЙ ПОДПИСЬЮ Сертификат: 009F0BDC181A023B64597F1E2579BEFB50 Владелец: ФЕДЕРАЛЬНАЯ СЛУЖБА ГОСУДАРСТВЕННОЙ РЕГИСТРАЦИИ, КАДАСТРА И КАРТОГРАФИИ Действителен: с 02.08.2024 по 26.10.2025	инициалы, фамилия
-------------------------------	---	-------------------



Выписка из Единого государственного реестра недвижимости об объекте недвижимости  
Сведения о зарегистрированных правах

Земельный участок			
вид объекта недвижимости			
Лист № 1 раздела 2	Всего листов раздела 2: 9	Всего разделов: 8	Всего листов выписки: 126
01.11.2024г. № КУВИ-001/2024-267652467			
Кадастровый номер:		39:15:120911:1	
1	Правообладатель (правообладатели):	1.1	Садоводческое некоммерческое товарищество "Радуга", ИНН: 3904021610, ОГРН: 1033900800537
	Сведения о возможности предоставления третьим лицам персональных данных физического лица:	1.1.1	данные отсутствуют
2	Вид, номер, дата и время государственной регистрации права:	2.1	Собственность 39-39-01/443/2012-316 05.12.2012 00:00:00
3	Сведения об осуществлении государственной регистрации сделки, права без необходимого в силу закона согласия третьего лица, органа:	3.1	данные отсутствуют
4	Ограничение прав и обременение объекта недвижимости:		
4.1	вид:	Запрещение регистрации	
	дата государственной регистрации:	25.08.2021 17:28:16	
	номер государственной регистрации:	39:15:120911:1-39/021/2021-34	
	срок, на который установлены ограничение прав и обременение объекта недвижимости:	Срок действия не установлен	
	лицо, в пользу которого установлены ограничение прав и обременение объекта недвижимости:	Не определено	
	сведения о возможности предоставления третьим лицам персональных данных физического лица	данные отсутствуют	
	основание государственной регистрации:	Постановление судебного пристава-исполнителя(Мизерий Мария Владимировна) о запрете, № 60908211/3920, выдан 20.08.2021, ОСП Светлогорского городского округа	
	сведения об осуществлении государственной регистрации сделки, права, ограничения права без необходимого в силу закона согласия третьего лица, органа:	данные отсутствуют	
	сведения об управляющем залогом и о договоре управления залогом, если такой договор заключен для управления ипотекой:	данные отсутствуют	
	сведения о депозитарии, который осуществляет хранение обездвиженной документарной закладной или электронной закладной:		



ДОКУМЕНТ ПОДПИСАН  
ЭЛЕКТРОННОЙ ПОДПИСЬЮ

Сертификат: 009F0BDC181A023B64597F1E2579BEFB50

Владелец: ФЕДЕРАЛЬНАЯ СЛУЖБА ГОСУДАРСТВЕННОЙ  
РЕГИСТРАЦИИ, КАДАСТРА И КАРТОГРАФИИ  
Действителен: с 02.08.2024 по 26.10.2025

полное наименование должности

инициалы, фамилия

## Земельный участок

вид объекта недвижимости

Лист № 2 раздела 2

Всего листов раздела 2: 9

Всего разделов: 8

Всего листов выписки: 126

01.11.2024г. № КУВИ-001/2024-267652467

Кадастровый номер:

39:15:120911:1

	ведения о внесении изменений или дополнений в регистрационную запись об ипотеке:	
4.2	вид:	Запрещение регистрации
	дата государственной регистрации:	21.10.2020 18:34:36
	номер государственной регистрации:	39:15:120911:1-39/021/2020-30
	срок, на который установлены ограничение прав и обременение объекта недвижимости:	Срок действия не установлен
	лицо, в пользу которого установлены ограничение прав и обременение объекта недвижимости:	Не определено
	сведения о возможности предоставления третьим лицам персональных данных физического лица	данные отсутствуют
	основание государственной регистрации:	Постановление судебного пристава-исполнителя(Гаврилец Екатерина Александровна) о запрете, № 211050689/3902, выдан 16.10.2020, ОСП Центрального района г. Калининграда
	сведения об осуществлении государственной регистрации сделки, права, ограничения права без необходимого в силу закона согласия третьего лица, органа:	данные отсутствуют
	сведения об управляющем залогом и о договоре управления залогом, если такой договор заключен для управления ипотекой:	данные отсутствуют
	сведения о депозитарии, который осуществляет хранение обездвиженной документарной закладной или электронной закладной:	
	ведения о внесении изменений или дополнений в регистрационную запись об ипотеке:	
4.3	вид:	Запрещение регистрации
	дата государственной регистрации:	31.08.2020 17:42:16
	номер государственной регистрации:	39:15:120911:1-39/028/2020-29
	срок, на который установлены ограничение прав и обременение объекта недвижимости:	Срок действия не установлен
	лицо, в пользу которого установлены ограничение прав и обременение объекта недвижимости:	Не определено
	сведения о возможности предоставления третьим лицам персональных данных физического лица	данные отсутствуют



ДОКУМЕНТ ПОДПИСАН  
ЭЛЕКТРОННОЙ ПОДПИСЬЮ

Сертификат: 009F0BDC181A023B64597F1E2579BEFB50

Владелец: ФЕДЕРАЛЬНАЯ СЛУЖБА ГОСУДАРСТВЕННОЙ

РЕГИСТРАЦИИ, КАДАСТРА И КАРТОГРАФИИ

Действителен: с 02.08.2024 по 26.10.2025

полное наименование должности

инициалы, фамилия

Земельный участок			
вид объекта недвижимости			
Лист № 3 раздела 2	Всего листов раздела 2: 9	Всего разделов: 8	Всего листов выписки: 126

01.11.2024г. № КУВИ-001/2024-267652467

Кадастровый номер: 39:15:120911:1

	основание государственной регистрации:	Постановление судебного пристава-исполнителя(Агавердиев Темир Вагифович) о запрете, № 207122926/3902, выдан 25.08.2020, ОСП Центрального района г. Калининграда
	сведения об осуществлении государственной регистрации сделки, права, ограничения права без необходимого в силу закона согласия третьего лица, органа:	данные отсутствуют
	сведения об управляющем залогом и о договоре управления залогом, если такой договор заключен для управления ипотекой:	данные отсутствуют
	сведения о депозитарии, который осуществляет хранение обездвиженной документарной закладной или электронной закладной:	
	ведения о внесении изменений или дополнений в регистрационную запись об ипотеке:	
4.4	вид:	Запрещение регистрации
	дата государственной регистрации:	31.08.2020 17:24:01
	номер государственной регистрации:	39:15:120911:1-39/028/2020-28
	срок, на который установлены ограничение прав и обременение объекта недвижимости:	до снятия
	лицо, в пользу которого установлены ограничение прав и обременение объекта недвижимости:	Не определено
	сведения о возможности предоставления третьим лицам персональных данных физического лица	данные отсутствуют
	основание государственной регистрации:	Постановление судебного пристава-исполнителя(Агавердиев Темир Вагифович) о запрете, № 207123487/3902, выдан 25.08.2020, ОСП Центрального района г. Калининграда УФССП по Калининградской области
	сведения об осуществлении государственной регистрации сделки, права, ограничения права без необходимого в силу закона согласия третьего лица, органа:	данные отсутствуют
	сведения об управляющем залогом и о договоре управления залогом, если такой договор заключен для управления ипотекой:	данные отсутствуют



ДОКУМЕНТ ПОДПИСАН  
ЭЛЕКТРОННОЙ ПОДПИСЬЮ

Сертификат: 009F0BDC181A023B64597F1E2579BEFB50

Владелец: ФЕДЕРАЛЬНАЯ СЛУЖБА ГОСУДАРСТВЕННОЙ

РЕГИСТРАЦИИ, КАДАСТРА И КАРТОГРАФИИ

Действителен: с 02.08.2024 по 26.10.2025

полное наименование должности

инициалы, фамилия

Земельный участок			
вид объекта недвижимости			
Лист № 4 раздела 2	Всего листов раздела 2: 9	Всего разделов: 8	Всего листов выписки: 126

01.11.2024г. № КУВИ-001/2024-267652467

Кадастровый номер: 39:15:120911:1

	сведения о депозитари, который осуществляет хранение бездвиженной документарной закладной или электронной закладной:	
	ведения о внесении изменений или дополнений в регистрационную запись об ипотеке:	
4.5	вид:	Запрещение регистрации
	дата государственной регистрации:	23.04.2020 15:37:00
	номер государственной регистрации:	39:15:120911:1-39/023/2020-25
	срок, на который установлены ограничение прав и обременение объекта недвижимости:	не установлен
	лицо, в пользу которого установлены ограничение прав и обременение объекта недвижимости:	Не определено
	сведения о возможности предоставления третьим лицам персональных данных физического лица	данные отсутствуют
	основание государственной регистрации:	Постановление о запрете на совершение действий по регистрации (исполнительное производство № 3029/20/39002-ИП) УИП, присвоенный АИС ФССП России 27021197835043, № 197835043/3902, выдан 20.04.2020, ОСП Центрального района г. Калининграда
	сведения об осуществлении государственной регистрации сделки, права, ограничения права без необходимого в силу закона согласия третьего лица, органа:	данные отсутствуют
	сведения об управляющем залогом и о договоре управления залогом, если такой договор заключен для управления ипотекой:	данные отсутствуют
	сведения о депозитари, который осуществляет хранение бездвиженной документарной закладной или электронной закладной:	
ведения о внесении изменений или дополнений в регистрационную запись об ипотеке:		
4.6	вид:	Запрещение регистрации
	дата государственной регистрации:	21.04.2020 16:20:34
	номер государственной регистрации:	39:15:120911:1-39/021/2020-24
	срок, на который установлены ограничение прав и обременение объекта недвижимости:	с 21.04.2020г.



ДОКУМЕНТ ПОДПИСАН  
ЭЛЕКТРОННОЙ ПОДПИСЬЮ

Сертификат: 009F0BDC181A023B64597F1E2579BEFB50

Владелец: ФЕДЕРАЛЬНАЯ СЛУЖБА ГОСУДАРСТВЕННОЙ

РЕГИСТРАЦИИ, КАДАСТРА И КАРТОГРАФИИ

Действителен: с 02.08.2024 по 26.10.2025

полное наименование должности

инициалы, фамилия



Земельный участок			
вид объекта недвижимости			
Лист № 5 раздела 2	Всего листов раздела 2: 9	Всего разделов: 8	Всего листов выписки: 126

01.11.2024г. № КУВИ-001/2024-267652467

Кадастровый номер: 39:15:120911:1

	лицо, в пользу которого установлены ограничение прав и обременение объекта недвижимости:	не определено
	сведения о возможности предоставления третьим лицам персональных данных физического лица	данные отсутствуют
	основание государственной регистрации:	Постановление о запрете на совершение действий по регистрации, № 197636780/3902, выдан 17.04.2020, ОСП Центрального района г. Калининграда УФССП по Калининградской области
	сведения об осуществлении государственной регистрации сделки, права, ограничения права без необходимого в силу закона согласия третьего лица, органа:	данные отсутствуют
	сведения об управляющем залоге и о договоре управления залогом, если такой договор заключен для управления ипотекой:	данные отсутствуют
	сведения о депозитарии, который осуществляет хранение обездвиженной документарной закладной или электронной закладной:	
	сведения о внесении изменений или дополнений в регистрационную запись об ипотеке:	
4.7	вид:	Запрещение регистрации
	дата государственной регистрации:	04.12.2019 12:59:53
	номер государственной регистрации:	39:15:120911:1-39/021/2019-22
	срок, на который установлены ограничение прав и обременение объекта недвижимости:	Срок действия с 01.01.1970
	лицо, в пользу которого установлены ограничение прав и обременение объекта недвижимости:	не определено
	сведения о возможности предоставления третьим лицам персональных данных физического лица	данные отсутствуют
	основание государственной регистрации:	Постановление о запрете на совершение действий по регистрации, № 89262328/3902, выдан 07.02.2017, ОСП Центрального района г. Калининграда
	сведения об осуществлении государственной регистрации сделки, права, ограничения права без необходимого в силу закона согласия третьего лица, органа:	данные отсутствуют



ДОКУМЕНТ ПОДПИСАН  
ЭЛЕКТРОННОЙ ПОДПИСЬЮ

Сертификат: 009F0BDC181A023B64597F1E2579BEFB50

Владелец: ФЕДЕРАЛЬНАЯ СЛУЖБА ГОСУДАРСТВЕННОЙ

РЕГИСТРАЦИИ, КАДАСТРА И КАРТОГРАФИИ

Действителен: с 02.08.2024 по 26.10.2025

полное наименование должности

инициалы, фамилия

Земельный участок			
вид объекта недвижимости			
Лист № 6 раздела 2	Всего листов раздела 2: 9	Всего разделов: 8	Всего листов выписки: 126

01.11.2024г. № КУВИ-001/2024-267652467

Кадастровый номер: 39:15:120911:1

	сведения об управляющем залогом и о договоре управления залогом, если такой договор заключен для управления ипотекой:	данные отсутствуют
	сведения о депозитари, который осуществляет хранение обездвиженной документарной закладной или электронной закладной:	
	ведения о внесении изменений или дополнений в регистрационную запись об ипотеке:	
4.8	вид:	Запрещение регистрации
	дата государственной регистрации:	12.09.2019 13:21:31
	номер государственной регистрации:	39:15:120911:1-39/021/2019-21
	срок, на который установлены ограничение прав и обременение объекта недвижимости:	с 12.09.2019 г.
	лицо, в пользу которого установлены ограничение прав и обременение объекта недвижимости:	Не определено
	сведения о возможности предоставления третьим лицам персональных данных физического лица	данные отсутствуют
	основание государственной регистрации:	Выписка из Федеральной службы судебных приставов, № 180706384/3902, выдан 11.09.2019, ОСП Центрального района г. Калининграда УФССП по Калининградской области
	сведения об осуществлении государственной регистрации сделки, права, ограничения права без необходимого в силу закона согласия третьего лица, органа:	данные отсутствуют
	сведения об управляющем залогом и о договоре управления залогом, если такой договор заключен для управления ипотекой:	данные отсутствуют
	сведения о депозитари, который осуществляет хранение обездвиженной документарной закладной или электронной закладной:	
	ведения о внесении изменений или дополнений в регистрационную запись об ипотеке:	
4.9	вид:	Запрещение регистрации
	дата государственной регистрации:	01.06.2018 12:04:57
	номер государственной регистрации:	39:15:120911:1-39/001/2018-19



ДОКУМЕНТ ПОДПИСАН  
ЭЛЕКТРОННОЙ ПОДПИСЬЮ

Сертификат: 009F0BDC181A023B64597F1E2579BEFB50

Владелец: ФЕДЕРАЛЬНАЯ СЛУЖБА ГОСУДАРСТВЕННОЙ

РЕГИСТРАЦИИ, КАДАСТРА И КАРТОГРАФИИ

Действителен: с 02.08.2024 по 26.10.2025

полное наименование должности

инициалы, фамилия

Земельный участок			
вид объекта недвижимости			
Лист № 7 раздела 2	Всего листов раздела 2: 9	Всего разделов: 8	Всего листов выписки: 126

01.11.2024г. № КУВИ-001/2024-267652467

Кадастровый номер: 39:15:120911:1

	срок, на который установлены ограничение прав и обременение объекта недвижимости:	Срок действия с 01.06.2018
	лицо, в пользу которого установлены ограничение прав и обременение объекта недвижимости:	данные о правообладателе отсутствуют
	сведения о возможности предоставления третьим лицам персональных данных физического лица	данные отсутствуют
	основание государственной регистрации:	Выписка из Федеральной службы судебных приставов, № 141831191/3902, выдан 30.05.2018, ОСП Центрального района г. Калининграда
	сведения об осуществлении государственной регистрации сделки, права, ограничения права без необходимого в силу закона согласия третьего лица, органа:	данные отсутствуют
	сведения об управляющем залогом и о договоре управления залогом, если такой договор заключен для управления ипотекой:	данные отсутствуют
	сведения о депозитарии, который осуществляет хранение обездвиженной документарной закладной или электронной закладной:	
	ведения о внесении изменений или дополнений в регистрационную запись об ипотеке:	
4.10	вид:	Запрещение регистрации
	дата государственной регистрации:	13.02.2018 16:45:09
	номер государственной регистрации:	39:15:120911:1-39/001/2018-6
	срок, на который установлены ограничение прав и обременение объекта недвижимости:	Срок действия с 13.02.2018
	лицо, в пользу которого установлены ограничение прав и обременение объекта недвижимости:	данные о правообладателе отсутствуют
	сведения о возможности предоставления третьим лицам персональных данных физического лица	данные отсутствуют
	основание государственной регистрации:	Постановление судебного пристава-исполнителя, № 131843395/3902, выдан 07.02.2018, ОСП Центрального района г. Калининграда



ДОКУМЕНТ ПОДПИСАН  
ЭЛЕКТРОННОЙ ПОДПИСЬЮ

Сертификат: 009F0BDC181A023B64597F1E2579BEFB50

Владелец: ФЕДЕРАЛЬНАЯ СЛУЖБА ГОСУДАРСТВЕННОЙ

РЕГИСТРАЦИИ, КАДАСТРА И КАРТОГРАФИИ

Действителен: с 02.08.2024 по 26.10.2025

полное наименование должности

инициалы, фамилия

Земельный участок			
вид объекта недвижимости			
Лист № 8 раздела 2	Всего листов раздела 2: 9	Всего разделов: 8	Всего листов выписки: 126

01.11.2024г. № КУВИ-001/2024-267652467

Кадастровый номер: 39:15:120911:1

	сведения об осуществлении государственной регистрации сделки, права, ограничения права без необходимого в силу закона согласия третьего лица, органа:	данные отсутствуют
	сведения об управляющем залогом и о договоре управления залогом, если такой договор заключен для управления ипотекой:	данные отсутствуют
	сведения о депозитарии, который осуществляет хранение обездвиженной документарной закладной или электронной закладной:	
	ведения о внесении изменений или дополнений в регистрационную запись об ипотеке:	
4.11	вид:	Запрещение регистрации
	дата государственной регистрации:	24.07.2017 14:43:40
	номер государственной регистрации:	39:15:120911:1-39/001/2017-2
	срок, на который установлены ограничение прав и обременение объекта недвижимости:	Срок действия с 24.07.2017
	лицо, в пользу которого установлены ограничение прав и обременение объекта недвижимости:	данные о правообладателе отсутствуют
	сведения о возможности предоставления третьим лицам персональных данных физического лица	данные отсутствуют
	основание государственной регистрации:	Постановление судебного пристава-исполнителя, № 107214124/3902, выдан 30.06.2017, Отдел судебных приставов Центрального района г. Калининграда
	сведения об осуществлении государственной регистрации сделки, права, ограничения права без необходимого в силу закона согласия третьего лица, органа:	данные отсутствуют
	сведения об управляющем залогом и о договоре управления залогом, если такой договор заключен для управления ипотекой:	данные отсутствуют
	сведения о депозитарии, который осуществляет хранение обездвиженной документарной закладной или электронной закладной:	



ДОКУМЕНТ ПОДПИСАН  
ЭЛЕКТРОННОЙ ПОДПИСЬЮ

Сертификат: 009F0BDC181A023B64597F1E2579BEFB50

Владелец: ФЕДЕРАЛЬНАЯ СЛУЖБА ГОСУДАРСТВЕННОЙ

РЕГИСТРАЦИИ, КАДАСТРА И КАРТОГРАФИИ

Действителен: с 02.08.2024 по 26.10.2025

полное наименование должности

инициалы, фамилия



Земельный участок		
вид объекта недвижимости		
Лист № 9 раздела 2	Всего листов раздела 2: 9	Всего разделов: 8
Всего листов выписки: 126		
01.11.2024г. № КУВИ-001/2024-267652467		
Кадастровый номер:	39:15:120911:1	
	ведения о внесении изменений или дополнений в регистрационную запись об ипотеке:	
5	Договоры участия в долевом строительстве:	не зарегистрировано
6	Заявленные в судебном порядке права требования:	данные отсутствуют
7	Сведения о возможности предоставления третьим лицам персональных данных физического лица	данные отсутствуют
8	Сведения о возражении в отношении зарегистрированного права:	данные отсутствуют
9	Сведения о наличии решения об изъятии объекта недвижимости для государственных и муниципальных нужд:	данные отсутствуют
10	Сведения о невозможности государственной регистрации без личного участия правообладателя или его законного представителя:	данные отсутствуют
11	Правопритязания и сведения о наличии поступивших, но не рассмотренных заявлений о проведении государственной регистрации права (перехода, прекращения права), ограничения права или обременения объекта недвижимости, сделки в отношении объекта недвижимости:	отсутствуют
11	Сведения о невозможности государственной регистрации перехода, прекращения, ограничения права на земельный участок из земель сельскохозяйственного назначения:	данные отсутствуют



ДОКУМЕНТ ПОДПИСАН  
ЭЛЕКТРОННОЙ ПОДПИСЬЮ

Сертификат: 009F0BDC181A023B64597F1E2579BEFB50

Владелец: ФЕДЕРАЛЬНАЯ СЛУЖБА ГОСУДАРСТВЕННОЙ  
РЕГИСТРАЦИИ, КАДАСТРА И КАРТОГРАФИИ  
Действителен: с 02.08.2024 по 26.10.2025

полное наименование должности

инициалы, фамилия



Земельный участок

вид объекта недвижимости

Лист № 2 раздела 3

Всего листов раздела 3: 6

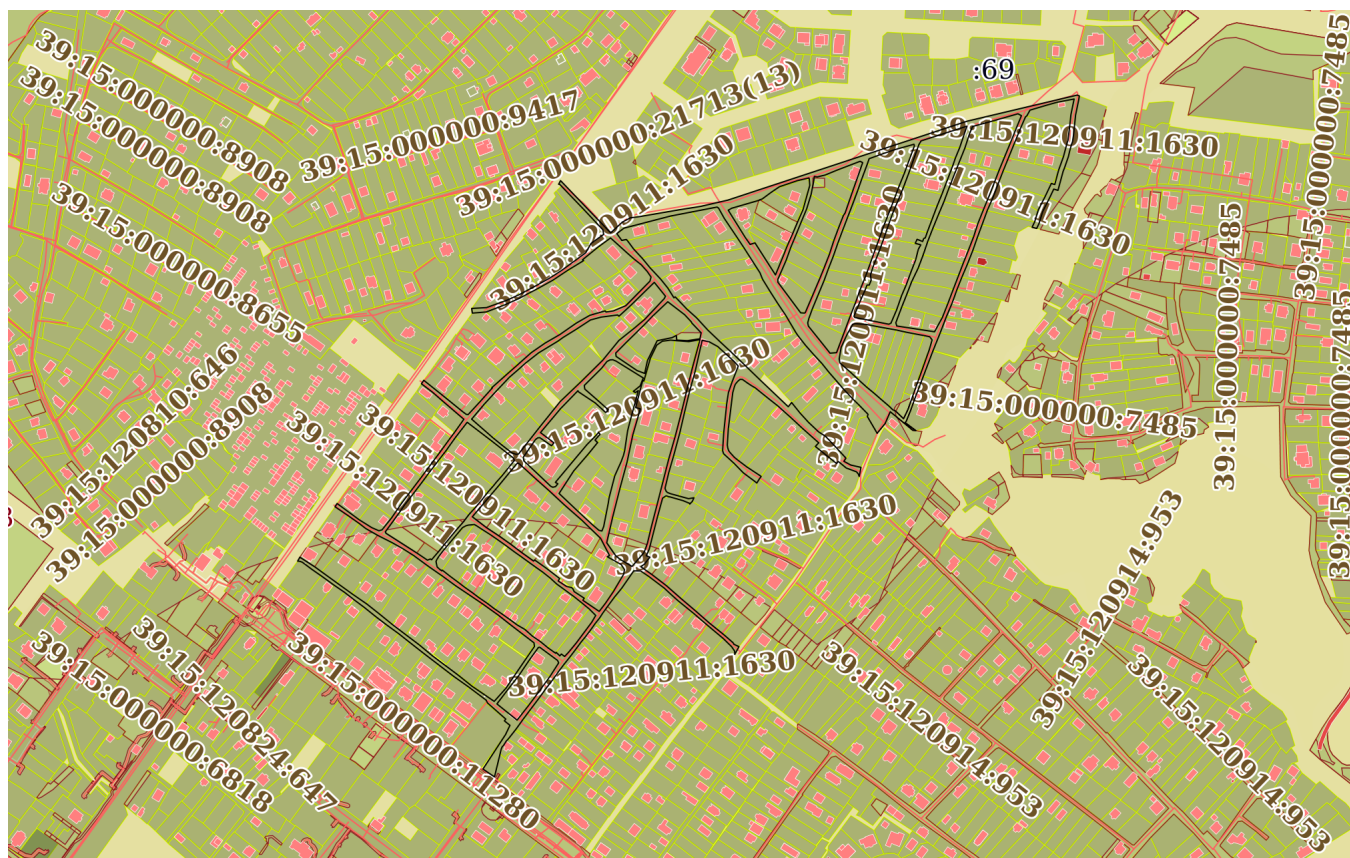
Всего разделов: 8

Всего листов выписки: 126

01.11.2024г. № КУВИ-001/2024-267652467

Кадастровый номер:

39:15:120911:1



Масштаб 1:8000

Условные обозначения:



ДОКУМЕНТ ПОДПИСАН  
ЭЛЕКТРОННОЙ ПОДПИСЬЮ

Сертификат: 009F0BDC181A023B64597F1E2579BEFB50

Владелец: ФЕДЕРАЛЬНАЯ СЛУЖБА ГОСУДАРСТВЕННОЙ  
РЕГИСТРАЦИИ, КАДАСТРА И КАРТОГРАФИИ  
Действителен: с 02.08.2024 по 26.10.2025

полное наименование должности

инициалы, фамилия

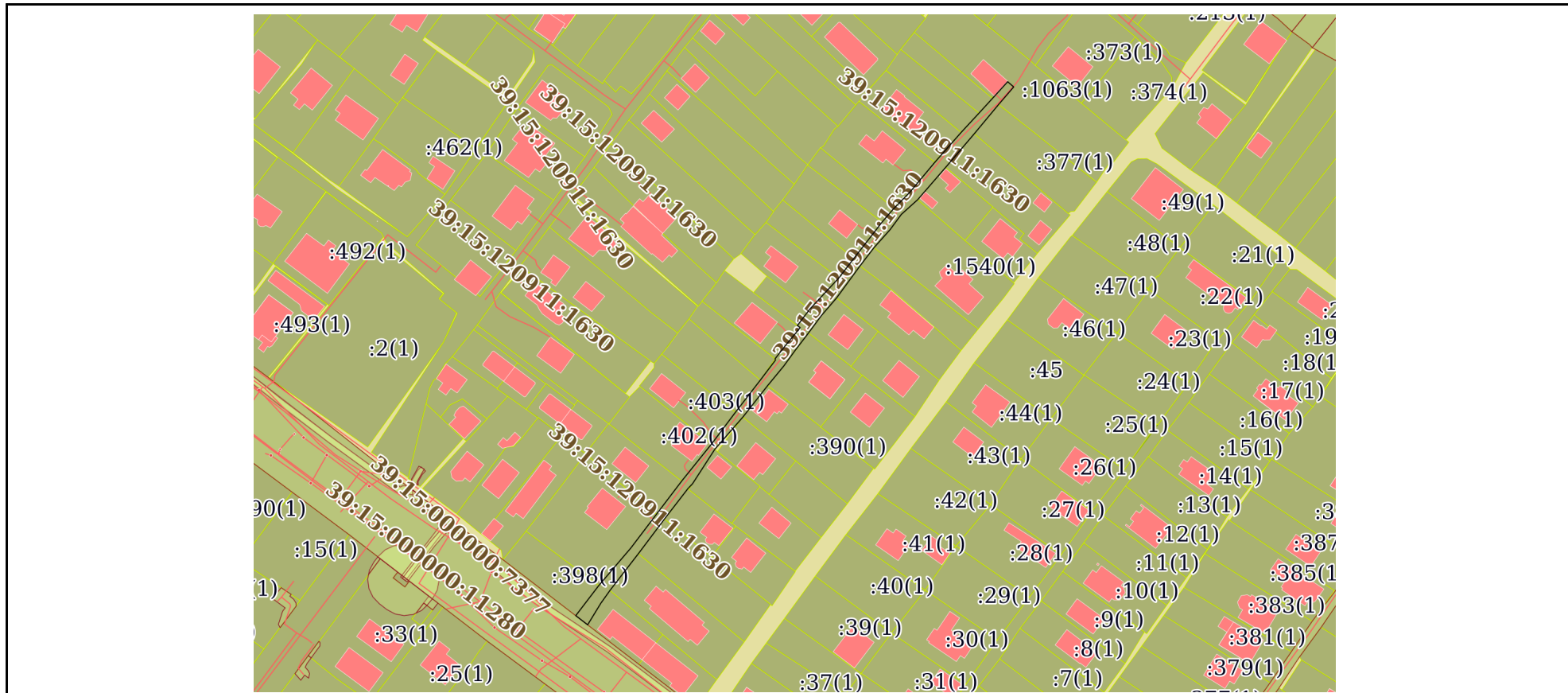


Земельный участок  
вид объекта недвижимости

Лист № 3 раздела 3	Всего листов раздела 3: 6	Всего разделов: 8	Всего листов выписки: 126
--------------------	---------------------------	-------------------	---------------------------

01.11.2024г. № КУВИ-001/2024-267652467

Кадастровый номер: 39:15:120911:1



Масштаб 1:2000      Условные обозначения:

полное наименование должности		инициалы, фамилия
-------------------------------	--	-------------------



**ДОКУМЕНТ ПОДПИСАН  
ЭЛЕКТРОННОЙ ПОДПИСЬЮ**

Сертификат: 009F0BDC181A023B64597F1E2579BEFB50  
 Владелец: ФЕДЕРАЛЬНАЯ СЛУЖБА ГОСУДАРСТВЕННОЙ  
 РЕГИСТРАЦИИ, КАДАСТРА И КАРТОГРАФИИ  
 Действителен: с 02.08.2024 по 26.10.2025

Земельный участок

вид объекта недвижимости

Лист № 4 раздела 3

Всего листов раздела 3: 6

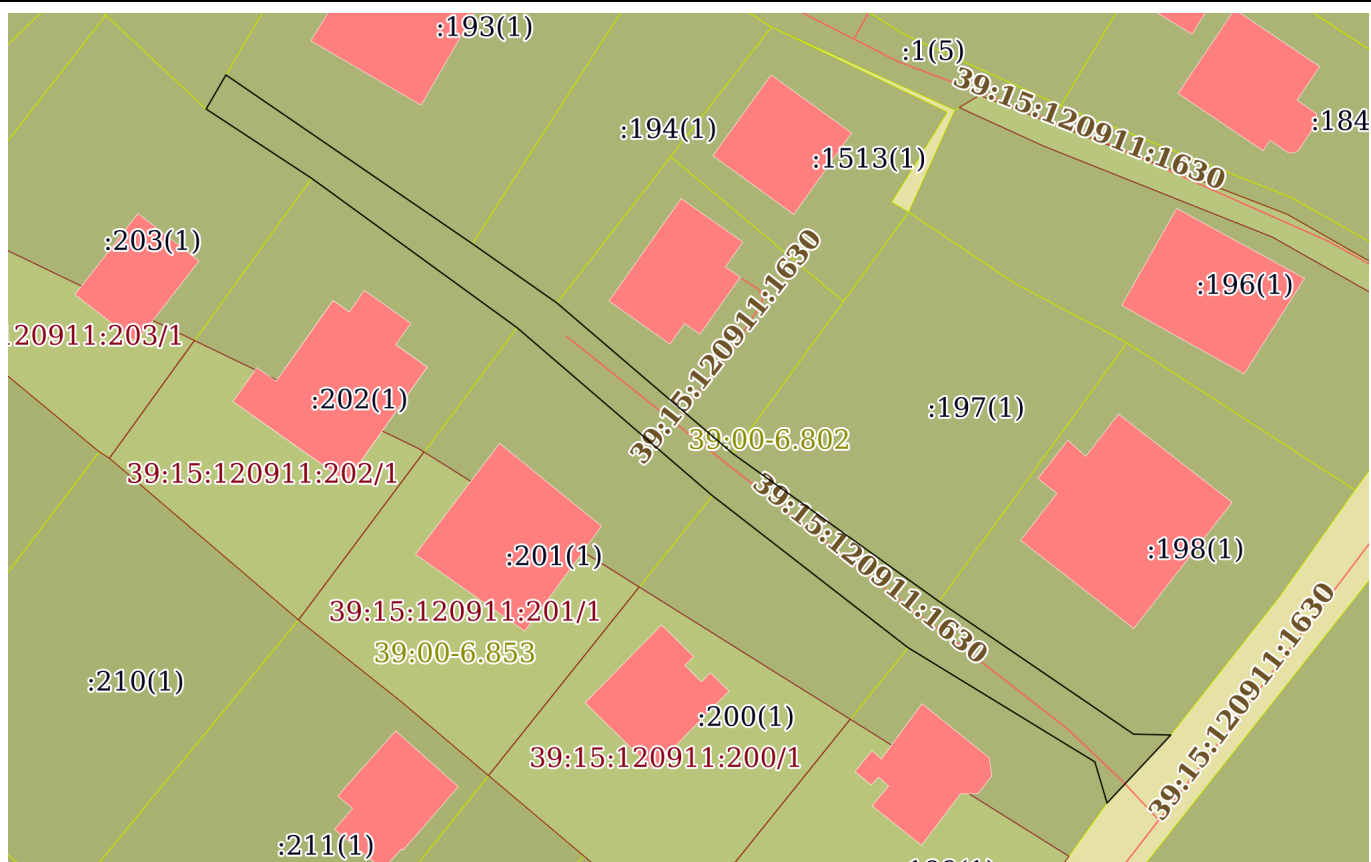
Всего разделов: 8

Всего листов выписки: 126

01.11.2024г. № КУВИ-001/2024-267652467

Кадастровый номер:

39:15:120911:1



Масштаб 1:600

Условные обозначения:



ДОКУМЕНТ ПОДПИСАН  
ЭЛЕКТРОННОЙ ПОДПИСЬЮ

Сертификат: 009F0BDC181A023B64597F1E2579BEFB50

Владелец: ФЕДЕРАЛЬНАЯ СЛУЖБА ГОСУДАРСТВЕННОЙ

РЕГИСТРАЦИИ, КАДАСТРА И КАРТОГРАФИИ

Действителен: с 02.08.2024 по 26.10.2025

полное наименование должности

инициалы, фамилия

Земельный участок

вид объекта недвижимости

Лист № 5 раздела 3

Всего листов раздела 3: 6

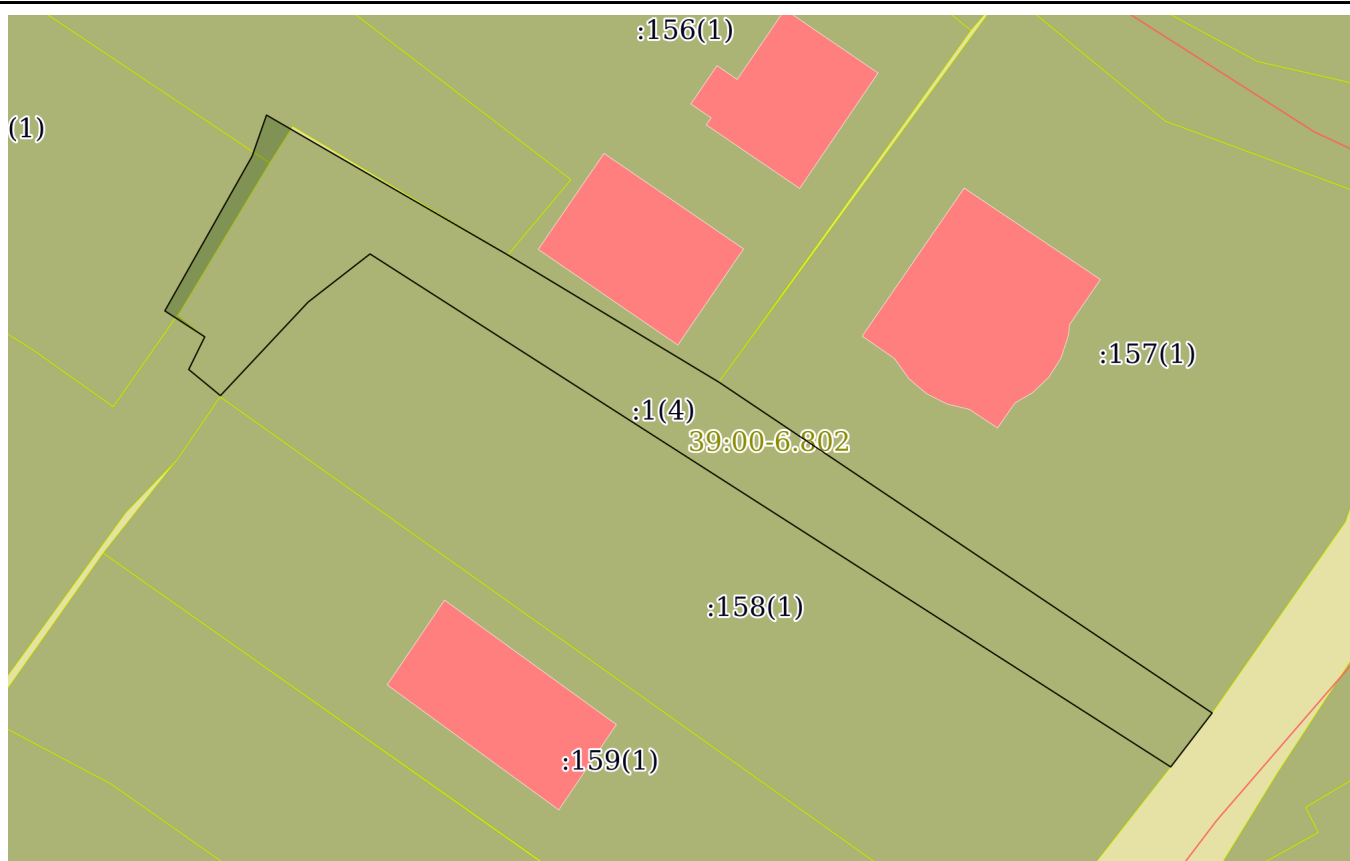
Всего разделов: 8

Всего листов выписки: 126

01.11.2024г. № КУВИ-001/2024-267652467

Кадастровый номер:

39:15:120911:1



Масштаб 1:400

Условные обозначения:

ДОКУМЕНТ ПОДПИСАН  
ЭЛЕКТРОННОЙ ПОДПИСЬЮ

Сертификат: 009F0BDC181A023B64597F1E2579BEFB50

Владелец: ФЕДЕРАЛЬНАЯ СЛУЖБА ГОСУДАРСТВЕННОЙ  
РЕГИСТРАЦИИ, КАДАСТРА И КАРТОГРАФИИ  
Действителен: с 02.08.2024 по 26.10.2025

полное наименование должности

инициалы, фамилия



Земельный участок

вид объекта недвижимости

Лист № 6 раздела 3

Всего листов раздела 3: 6

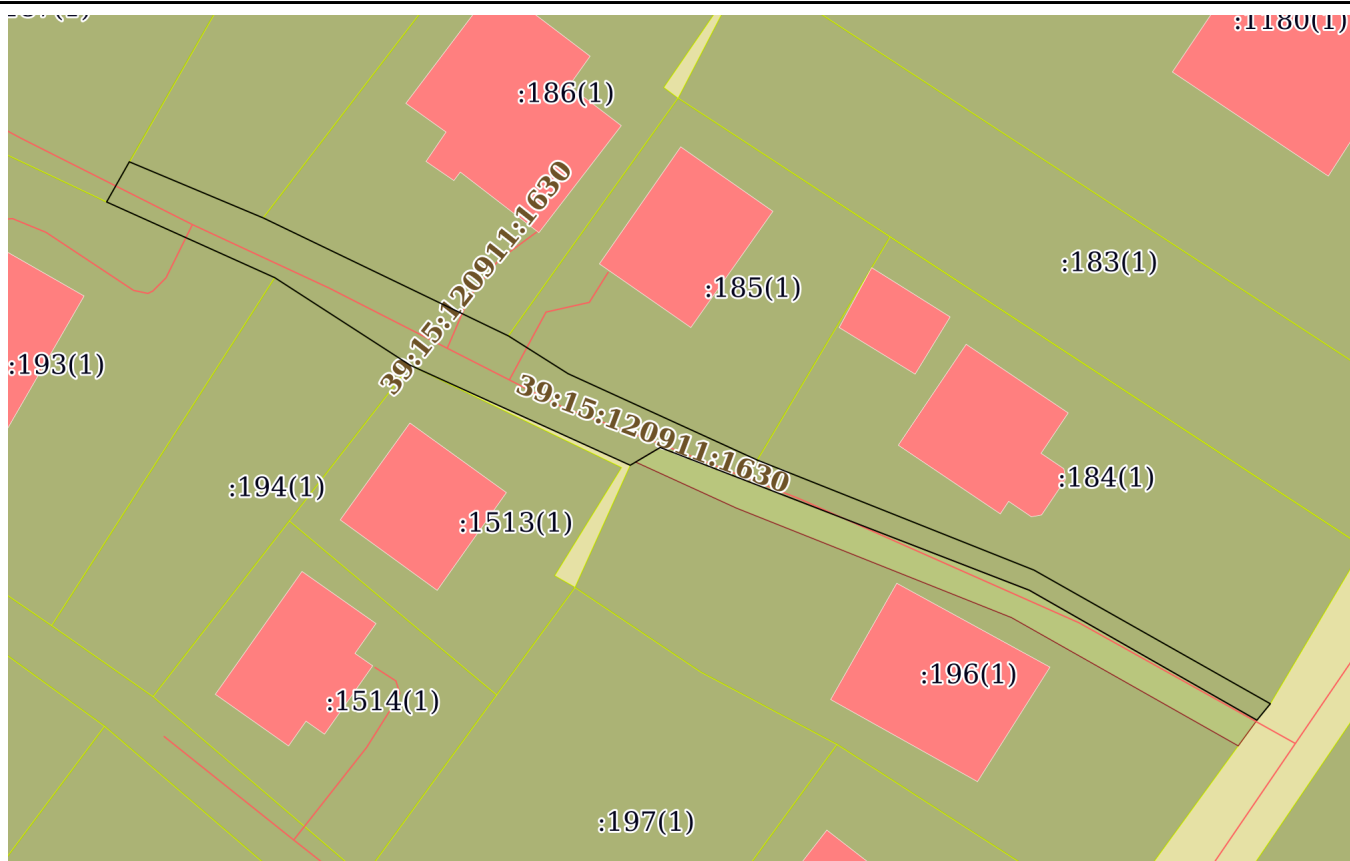
Всего разделов: 8

Всего листов выписки: 126

01.11.2024г. № КУВИ-001/2024-267652467

Кадастровый номер:

39:15:120911:1



Масштаб 1:500

Условные обозначения:



ДОКУМЕНТ ПОДПИСАН  
ЭЛЕКТРОННОЙ ПОДПИСЬЮ

Сертификат: 009F0BDC181A023B64597F1E2579BEFB50

Владелец: ФЕДЕРАЛЬНАЯ СЛУЖБА ГОСУДАРСТВЕННОЙ  
РЕГИСТРАЦИИ, КАДАСТРА И КАРТОГРАФИИ  
Действителен: с 02.08.2024 по 26.10.2025

полное наименование должности

инициалы, фамилия

## Выписка из Единого государственного реестра недвижимости об объекте недвижимости

## Описание местоположения земельного участка

Земельный участок			
вид объекта недвижимости			
Лист № 1 раздела 3.1	Всего листов раздела 3.1: 66	Всего разделов: 8	Всего листов выписки: 126
01.11.2024г. № КУВИ-001/2024-267652467			
Кадастровый номер:		39:15:120911:1	

Описание местоположения границ земельного участка							
№ п/п	Номер точки		Дирекционный угол	Горизонтальное проложение, м	Описание закрепления на местности	Кадастровые номера смежных участков	Сведения об адресах правообладателей смежных земельных участков
	начальная	конечная					
1	2	3	4	5	6	7	8
1	1.1.1	1.1.2	29°28.1'	3.09	данные отсутствуют	39:15:120911:187(1)	Россия, Калининградская обл., г. Калининград, ул. Беломорская, дом №35, кв. 3
2	1.1.2	1.1.3	112°43.1'	9.74	данные отсутствуют	39:15:120911:178(1)	Россия, Калининградская обл., г. Калининград, ул. Октябрьская, дом №15, кв. 13
3	1.1.3	1.1.4	115°40.8'	18.23	данные отсутствуют	39:15:120911:186(1)	Россия, Калининградская обл., г. Калининград, ул. Лейтенанта Катина, с/т "Радуга"
4	1.1.4	1.1.5	122°18.8'	4.73	данные отсутствуют	39:15:120911:185(1)	Россия, Калининградская обл., г. Калининград, с/т "Радуга", ул. Лейтенанта Катина
5	1.1.5	1.1.6	114°31.3'	13.93	данные отсутствуют	39:15:120911:185(1)	Россия, Калининградская обл., г. Калининград, с/т "Радуга", ул. Лейтенанта Катина
6	1.1.6	1.1.7	111°40.1'	19.96	данные отсутствуют	39:15:120911:184(1)	Россия, Калининградская область, Гурьевский район, пос. Каширское, дом №16
7	1.1.7	1.1.8	119°28.1'	18.19	данные отсутствуют	39:15:120911:184(1)	Россия, Калининградская область, Гурьевский район, пос. Каширское, дом №16
8	1.1.8	1.1.9	219°17.3'	1.42	данные отсутствуют	данные отсутствуют	данные отсутствуют
9	1.1.9	1.1.10	299°42.2'	17.56	данные отсутствуют	39:15:120911:196(1)	Россия, Мурманская обл., г. Североморск, ул. Сгибнева, дом №4, кв. 74
10	1.1.10	1.1.11	291°7.6'	26.52	данные отсутствуют	39:15:120911:196(1)	Россия, Мурманская обл., г. Североморск, ул. Сгибнева, дом №4, кв. 74
11	1.1.11	1.1.12	239°22.4'	2.34	данные отсутствуют	39:15:120911:196(1)	Россия, Мурманская обл., г. Североморск, ул. Сгибнева, дом №4, кв. 74
12	1.1.12	1.1.13	294°25.7'	16.2	данные отсутствуют	данные отсутствуют	данные отсутствуют
13	1.1.13	1.1.14	302°52.0'	10.8	данные отсутствуют	39:15:120911:194(1)	Россия, Калининградская обл., г. Калининград, ул. Красная, дом №93, кв. 13



ДОКУМЕНТ ПОДПИСАН  
ЭЛЕКТРОННОЙ ПОДПИСЬЮ

Сертификат: 009F0BDC181A023B64597F1E2579BEFB50

Владелец: ФЕДЕРАЛЬНАЯ СЛУЖБА ГОСУДАРСТВЕННОЙ  
РЕГИСТРАЦИИ, КАДАСТРА И КАРТОГРАФИИ  
Действителен: с 02.08.2024 по 26.10.2025

полное наименование должности

инициалы, фамилия

## Земельный участок

вид объекта недвижимости

Лист № 2 раздела 3.1

Всего листов раздела 3.1: 66

Всего разделов: 8

Всего листов выписки: 126

01.11.2024г. № КУВИ-001/2024-267652467

Кадастровый номер:

39:15:120911:1

1	2	3	4	5	6	7	8
14	1.1.13	1.1.13			данные отсутствуют	39:15:120911:1513(1)	обл Калининградская, Черняховский р-н, г Черняховск, ул Победы, д 37, кв 40
15	1.1.14	1.1.1	294°13.3`	12.36	данные отсутствуют	39:15:120911:193(1)	Россия, Калининградская обл., г. Калининград, ул. Красная, дом №93, кв. 13
16	2.1.1	2.1.2	29°26.8`	9.52	данные отсутствуют	39:15:120911:162(1)	обл Калининградская, г Калининград, ул Гайдара, д 122, к 3, кв 160
17	2.1.2	2.1.3	19°17.4`	2.33	данные отсутствуют	39:15:120911:155(1)	677005, Саха /Якутия/ Респ, г. Якутск, ул. Халтурина, д. 4, кв. 27
18	2.1.3	2.1.4	120°5.0`	14.94	данные отсутствуют	39:15:120911:155(1)	677005, Саха /Якутия/ Респ, г. Якутск, ул. Халтурина, д. 4, кв. 27
19	2.1.4	2.1.5	121°2.7`	13.22	данные отсутствуют	39:15:120911:156(1)	Россия, Калининградская обл., Гурьевский р-н, п. Голубево, ул. Садовая, дом №25
20	2.1.5	2.1.6	123°49.8`	31.83	данные отсутствуют	39:15:120911:157(1)	Россия, Калининградская обл., Славский р-н, г. Славск, ул. Советская, дом №82, кв. 8
21	2.1.6	2.1.7	217°31.8`	3.64	данные отсутствуют	данные отсутствуют	данные отсутствуют
22	2.1.7	2.1.8	302°37.4`	50.97	данные отсутствуют	39:15:120911:158(1)	Россия, Калининградская обл., г. Калининград, ул. Бородинская, дом №8, кв. 6
23	2.1.8	2.1.9	232°8.9`	4.2	данные отсутствуют	39:15:120911:158(1)	Россия, Калининградская обл., г. Калининград, ул. Бородинская, дом №8, кв. 6
24	2.1.9	2.1.10	223°10.3`	6.87	данные отсутствуют	39:15:120911:158(1)	Россия, Калининградская обл., г. Калининград, ул. Бородинская, дом №8, кв. 6
25	2.1.10	2.1.11	309°28.3`	2.2	данные отсутствуют	39:15:120911:161(1)	Россия, Калининградская обл., г. Пионерский, ул. Октябрьская, дом №5, кв. 55
26	2.1.10	2.1.10			данные отсутствуют	39:15:120911:159(1)	Россия, Калининградская обл., Озерский район, пос. Балабино, ул. Мира, дом №11, кв. 2
27	2.1.11	2.1.12	26°10.3`	1.95	данные отсутствуют	39:15:120911:161(1)	Россия, Калининградская обл., г. Пионерский, ул. Октябрьская, дом №5, кв. 55
28	2.1.12	2.1.1	303°0.3`	2.55	данные отсутствуют	39:15:120911:161(1)	Россия, Калининградская обл., г. Пионерский, ул. Октябрьская, дом №5, кв. 55
29	3.1.1	3.1.2	30°7.6`	3.17	данные отсутствуют	39:15:120911:192(1)	236011, обл Калининградская, г Калининград, ул Батальная, д 8А, кв 38
30	3.1.2	3.1.3	124°23.5`	24.04	данные отсутствуют	39:15:120911:193(1)	Россия, Калининградская обл., г. Калининград, ул. Красная, дом №93, кв. 13



ДОКУМЕНТ ПОДПИСАН  
ЭЛЕКТРОННОЙ ПОДПИСЬЮ

Сертификат: 009F0BDC181A023B64597F1E2579BEFB50

Владелец: ФЕДЕРАЛЬНАЯ СЛУЖБА ГОСУДАРСТВЕННОЙ

РЕГИСТРАЦИИ, КАДАСТРА И КАРТОГРАФИИ

Действителен: с 02.08.2024 по 26.10.2025

полное наименование должности

инициалы, фамилия

Земельный участок вид объекта недвижимости			
---	--	--	--

Лист № 3 раздела 3.1	Всего листов раздела 3.1: 66	Всего разделов: 8	Всего листов выписки: 126
----------------------	------------------------------	-------------------	---------------------------

01.11.2024г. № КУВИ-001/2024-267652467

Кадастровый номер: 39:15:120911:1

1	2	3	4	5	6	7	8
31	3.1.3	3.1.4	124°59.9'	8.26	данные отсутствуют	39:15:120911:194(1)	Россия, Калининградская обл., г. Калининград, ул. Красная, дом №93, кв. 13
32	3.1.4	3.1.5	130°33.1'	18.6	данные отсутствуют	39:15:120911:1514(1)	vvfoot@gmail.com
33	3.1.5	3.1.6	125°37.6'	20.45	данные отсутствуют	39:15:120911:197(1)	412-004, Россия, Калининградская обл., г. Калининград, ул. Лейтенанта Катина, с/т "Радуга", ул. 2-ая Тупиковая, уч.198
34	3.1.6	3.1.7	124°16.2'	18.91	данные отсутствуют	39:15:120911:198(1)	412-004, Россия, Калининградская обл., г. Калининград, ул. Лейтенанта Катина, с/т "Радуга", ул. 2-ая Тупиковая, уч.198
35	3.1.7	3.1.8	91°20.2'	3	данные отсутствуют	39:15:120911:198(1)	412-004, Россия, Калининградская обл., г. Калининград, ул. Лейтенанта Катина, с/т "Радуга", ул. 2-ая Тупиковая, уч.198
36	3.1.8	3.1.9	223°9.8'	7.5	данные отсутствуют	данные отсутствуют	данные отсутствуют
37	3.1.9	3.1.10	343°30.4'	3.45	данные отсутствуют	39:15:120911:199(1)	Россия, Калининградская обл., Багратионовский р-н, п. Северный, дом №4
38	3.1.10	3.1.11	301°25.6'	17.63	данные отсутствуют	39:15:120911:199(1)	Россия, Калининградская обл., Багратионовский р-н, п. Северный, дом №4
39	3.1.11	3.1.12	307°49.1'	19.91	данные отсутствуют	39:15:120911:200(1)	Россия, Калининградская обл., г. Калининград, ул. Лейтенанта Катина, с/т "Радуга"
40	3.1.12	3.1.13	310°40.4'	20.71	данные отсутствуют	39:15:120911:201(1)	236001, Калининградская обл, г. Калининград, ул. В.Фермора, д. 6, кв. 75; Россия, Калининградская обл., г. Калининград, ул. Печатная, дом №53, кв. 13
41	3.1.13	3.1.14	305°59.6'	20.42	данные отсутствуют	39:15:120911:202(1)	Россия, обл. Калининградская, г. Калининград, ул. Артиллерийская, д. 50, кв. 134
42	3.1.14	3.1.1	303°16.9'	10.13	данные отсутствуют	39:15:120911:203(1)	обл Калининградская, г Калининград, ул Комсомольская, д 53А, кв 24
43	4.1.1	4.1.2	37°27.2'	12.76	данные отсутствуют	39:15:120911:398(1)	Россия, Калининградская обл., г. Калининград, пр-кт Мира, дом №122, кв. 1
44	4.1.2	4.1.3	40°32.9'	16.67	данные отсутствуют	39:15:120911:1343(1)	Россия, Калининградская обл., г. Калининград, ул. Комсомольская, дом №37А, кв. 2
45	4.1.3	4.1.4	37°13.0'	14.25	данные отсутствуют	39:15:120911:1343(1)	Россия, Калининградская обл., г. Калининград, ул. Комсомольская, дом №37А, кв. 2



ДОКУМЕНТ ПОДПИСАН  
ЭЛЕКТРОННОЙ ПОДПИСЬЮ

Сертификат: 009F0BDC181A023B64597F1E2579BEFB50

Владелец: ФЕДЕРАЛЬНАЯ СЛУЖБА ГОСУДАРСТВЕННОЙ

РЕГИСТРАЦИИ, КАДАСТРА И КАРТОГРАФИИ

Действителен: с 02.08.2024 по 26.10.2025

полное наименование должности

инициалы, фамилия

Земельный участок							
вид объекта недвижимости							
Лист № 4 раздела 3.1		Всего листов раздела 3.1: 66		Всего разделов: 8		Всего листов выписки: 126	
01.11.2024г. № КУВИ-001/2024-267652467							
Кадастровый номер:				39:15:120911:1			
1	2	3	4	5	6	7	8
46	4.1.4	4.1.5	37°17.9'	14.14	данные отсутствуют	39:15:120911:401(1)	Россия, Калининградская обл., г. Калининград, бул. Южный, дом №9, кв. 3
47	4.1.5	4.1.6	38°54.1'	15.97	данные отсутствуют	39:15:120911:402(1)	Россия, Калининградская обл., Правдинский район, пос. Темкино, ул. Речная, дом №3
48	4.1.6	4.1.7	37°1.4'	13.4	данные отсутствуют	39:15:120911:403(1)	Калининградская обл, г. Калининград , ул. В.Котика, д. 11, кв. 4
49	4.1.7	4.1.8	37°46.6'	13.66	данные отсутствуют	39:15:120911:404(1)	Россия, Калининградская обл., г. Калининград, ул. Римского-Корсакова, дом №7, кв. 1
50	4.1.8	4.1.9	37°7.8'	8.37	данные отсутствуют	39:15:120911:405(1)	Россия, Калининградская обл., Гусевский р-н, г. Гусев, ул. Московская, дом №31-31А, кв. 1
51	4.1.9	4.1.10	349°47.8'	0.51	данные отсутствуют	39:15:120911:405(1)	Россия, Калининградская обл., Гусевский р-н, г. Гусев, ул. Московская, дом №31-31А, кв. 1
52	4.1.10	4.1.11	38°7.6'	5.38	данные отсутствуют	39:15:120911:1012(1)	Россия, Калининградская обл., Гусевский р-н, п. Майское, ул. Пролетарская, дом №11, кв. 2
53	4.1.11	4.1.12	39°33.6'	8.05	данные отсутствуют	39:15:120911:1012(1)	Россия, Калининградская обл., Гусевский р-н, п. Майское, ул. Пролетарская, дом №11, кв. 2
54	4.1.12	4.1.13	306°52.2'	1.2	данные отсутствуют	39:15:120911:1012(1)	Россия, Калининградская обл., Гусевский р-н, п. Майское, ул. Пролетарская, дом №11, кв. 2
55	4.1.13	4.1.14	37°14.1'	6.91	данные отсутствуют	39:15:120911:1079(1)	Сахалинская обл, г. Южно-Сахалинск, ул. Пограничная, д. 26, кв. 60;  Сахалинская обл, г. Южно-Сахалинск, ул. Пограничная, д. 26, кв. 60; Сахалинская обл, г. Южно-Сахалинск, ул. Пограничная, д. 26, кв. 60
56	4.1.14	4.1.15	42°59.8'	14.36	данные отсутствуют	39:15:120911:409(1)	обл Калининградская, г Калининград, ул Флотская, д 3, кв 118
57	4.1.15	4.1.16	37°36.6'	8.36	данные отсутствуют	39:15:120911:410(1)	Россия, Калининградская обл., г. Калининград, ул. Чекистов, дом №83, кв. 23
58	4.1.16	4.1.17	37°54.2'	15.51	данные отсутствуют	39:15:120911:411(1)	Россия, Калининградская обл., г. Калининград, ул. Лейтенанта Катина, с/т "Радуга", ул. 1-Тупиковая
59	4.1.17	4.1.18	40°43.9'	5.7	данные отсутствуют	данные отсутствуют	данные отсутствуют



ДОКУМЕНТ ПОДПИСАН  
ЭЛЕКТРОННОЙ ПОДПИСЬЮ

Сертификат: 009F0BDC181A023B64597F1E2579BEFB50

Владелец: ФЕДЕРАЛЬНАЯ СЛУЖБА ГОСУДАРСТВЕННОЙ  
РЕГИСТРАЦИИ, КАДАСТРА И КАРТОГРАФИИ  
Действителен: с 02.08.2024 по 26.10.2025

полное наименование должности

инициалы, фамилия

Земельный участок							
вид объекта недвижимости							
Лист № 5 раздела 3.1		Всего листов раздела 3.1: 66			Всего разделов: 8		Всего листов выписки: 126
01.11.2024г. № КУВИ-001/2024-267652467							
Кадастровый номер:				39:15:120911:1			
60	4.1.17	4.1.17			данные отсутствуют	39:15:120911:412(1)	236022, обл. Калининградская, г. Калининград, ул. Свободная, д. 20, кв. 18; 236022, обл. Калининградская, г. Калининград, ул. Свободная, д. 18, кв. 10
61	4.1.18	4.1.19	44°26.9`	8.08	данные отсутствуют	данные отсутствуют	данные отсутствуют
62	4.1.19	4.1.20	39°53.8`	13.03	данные отсутствуют	39:15:120911:1539(1)	Россия, обл Калининградская, г Калининград, ул Лейтенанта Катина, с/т "Радуга"
63	4.1.20	4.1.21	41°24.8`	13.45	данные отсутствуют	данные отсутствуют	данные отсутствуют
64	4.1.21	4.1.22	42°50.3`	8.81	данные отсутствуют	39:15:120911:416(1)	данные отсутствуют
65	4.1.21	4.1.21			данные отсутствуют	39:15:120911:415(1)	Россия, Калининградская обл., г. Калининград, ул. Чернышевского, дом №101, кв. 4; Россия, Калининградская обл., г. Багратионовск, ул. С. Ковалева, дом №19
66	4.1.22	4.1.23	42°29.7`	6.79	данные отсутствуют	39:15:120911:1005(1)	236022, обл. Калининградская, г. Калининград, ул. Маяковского, д. 2, кв. 2
67	4.1.23	4.1.24	42°22.0`	7.54	данные отсутствуют	39:15:120911:1063(1)	данные отсутствуют
68	4.1.24	4.1.25	130°36.1`	0.92	данные отсутствуют	39:15:120911:1063(1)	данные отсутствуют
69	4.1.25	4.1.26	130°38.2`	1.77	данные отсутствуют	39:15:120911:1063(1)	данные отсутствуют
70	4.1.26	4.1.27	220°41.3`	7.81	данные отсутствуют	39:15:120911:1063(1)	данные отсутствуют
71	4.1.27	4.1.28	219°47.0`	12.75	данные отсутствуют	39:15:120911:377(1)	Россия, Калининградская обл., г Калининград, ул Лейтенанта Катина, с/т "Радуга"
72	4.1.28	4.1.29	220°27.3`	14.9	данные отсутствуют	39:15:120911:1007(1)	Россия, Калининградская обл., г. Калининград, ул. Банковская, дом №7, кв.1
73	4.1.29	4.1.30	220°55.4`	14.43	данные отсутствуют	39:15:120911:1323(1)	Калининградская обл, г. Калининград, ул. Полковника Ефремова, д. 5, кв. 91
74	4.1.30	4.1.31	228°3.9`	7.41	данные отсутствуют	39:15:120911:1540(1)	Россия, г. Санкт-Петербург, ул. Гороховая, дом №25, кв. 23
75	4.1.31	4.1.32	216°23.0`	6.37	данные отсутствуют	39:15:120911:1540(1)	Россия, г. Санкт-Петербург, ул. Гороховая, дом №25, кв. 23
76	4.1.32	4.1.33	221°52.0`	8.15	данные отсутствуют	39:15:120911:1540(1)	Россия, г. Санкт-Петербург, ул. Гороховая, дом №25, кв. 23
77	4.1.33	4.1.34	217°32.0`	7.78	данные отсутствуют	39:15:120911:383(1)	Россия, Калининградская обл., г. Калининград, ул. Лейтенанта Катина - ул. Большая Окружная, с/т "Радуга"



ДОКУМЕНТ ПОДПИСАН  
ЭЛЕКТРОННОЙ ПОДПИСЬЮ

Сертификат: 009F0BDC181A023B64597F1E2579BEFB50

Владелец: ФЕДЕРАЛЬНАЯ СЛУЖБА ГОСУДАРСТВЕННОЙ  
РЕГИСТРАЦИИ, КАДАСТРА И КАРТОГРАФИИ  
Действителен: с 02.08.2024 по 26.10.2025

полное наименование должности

инициалы, фамилия



Земельный участок							
вид объекта недвижимости							
Лист № 6 раздела 3.1		Всего листов раздела 3.1: 66			Всего разделов: 8		Всего листов выписки: 126
01.11.2024г. № КУВИ-001/2024-267652467							
Кадастровый номер:				39:15:120911:1			
1	2	3	4	5	6	7	8
78	4.1.34	4.1.35	216°12.5`	13.32	данные отсутствуют	39:15:120911:384(1)	Россия, Калининградская обл., г. Калининград, ул. Лейтенанта Катина - ул. Большая Окружная, с/т "Радуга"
79	4.1.35	4.1.36	220°46.5`	7.87	данные отсутствуют	39:15:120911:1079(2)	Сахалинская обл, г. Южно-Сахалинск, ул. Пограничная, д. 26, кв. 60;  Сахалинская обл, г. Южно-Сахалинск, ул. Пограничная, д. 26, кв. 60; Сахалинская обл, г. Южно-Сахалинск, ул. Пограничная, д. 26, кв. 60
80	4.1.36	4.1.37	216°34.3`	7.28	данные отсутствуют	39:15:120911:1079(2)	Сахалинская обл, г. Южно-Сахалинск, ул. Пограничная, д. 26, кв. 60;  Сахалинская обл, г. Южно-Сахалинск, ул. Пограничная, д. 26, кв. 60; Сахалинская обл, г. Южно-Сахалинск, ул. Пограничная, д. 26, кв. 60
81	4.1.37	4.1.38	217°28.3`	7.23	данные отсутствуют	39:15:120911:1618(1)	238300, обл. Калининградская, р-н. Гурьевский, п. Дорожный, ул. Кленовая, д. 21
82	4.1.38	4.1.39	216°6.6`	6.63	данные отсутствуют	39:15:120911:1618(1)	238300, обл. Калининградская, р-н. Гурьевский, п. Дорожный, ул. Кленовая, д. 21
83	4.1.39	4.1.40	219°31.3`	8.52	данные отсутствуют	39:15:120911:1618(1)	238300, обл. Калининградская, р-н. Гурьевский, п. Дорожный, ул. Кленовая, д. 21
84	4.1.40	4.1.41	218°14.9`	13.47	данные отсутствуют	39:15:120911:390(1)	Россия, Калининградская обл., г. Калининград, ул. Карла Маркса, дом №144, кв. 3
85	4.1.41	4.1.42	221°4.7`	14.47	данные отсутствуют	данные отсутствуют	данные отсутствуют
86	4.1.41	4.1.41			данные отсутствуют	39:15:120911:1375(1)	Россия, Калининградская обл., Краснознаменский р-н, г. Краснознаменск, ул. Калининградская, дом №105, кв. 4
87	4.1.42	4.1.43	212°55.8`	13.8	данные отсутствуют	39:15:120911:1167(1)	Россия, Калининградская обл., г. Калининград, ул. Лейтенанта Катина, с/т "Радуга"
88	4.1.43	4.1.44	223°24.2`	2.28	данные отсутствуют	39:15:120911:1167(1)	Россия, Калининградская обл., г. Калининград, ул. Лейтенанта Катина, с/т "Радуга"
89	4.1.44	4.1.45	217°42.2`	12.92	данные отсутствуют	39:15:120911:1188(1)	Россия, Калининградская обл., г. Калининград, пр-кт Московский, дом №106, кв. 13



ДОКУМЕНТ ПОДПИСАН  
ЭЛЕКТРОННОЙ ПОДПИСЬЮ

Сертификат: 009F0BDC181A023B64597F1E2579BEFB50

Владелец: ФЕДЕРАЛЬНАЯ СЛУЖБА ГОСУДАРСТВЕННОЙ  
РЕГИСТРАЦИИ, КАДАСТРА И КАРТОГРАФИИ  
Действителен: с 02.08.2024 по 26.10.2025

полное наименование должности

инициалы, фамилия

Земельный участок							
вид объекта недвижимости							
Лист № 7 раздела 3.1		Всего листов раздела 3.1: 66		Всего разделов: 8		Всего листов выписки: 126	
01.11.2024г. № КУВИ-001/2024-267652467							
Кадастровый номер:				39:15:120911:1			
1	2	3	4	5	6	7	8
90	4.1.45	4.1.46	216°59.8`	14.57	данные отсутствуют	39:15:120911:394(1)	Россия, Калининградская обл., г. Калининград, ул. Химическая, дом №10
91	4.1.46	4.1.47	217°48.4`	7.96	данные отсутствуют	39:15:120911:1269(1)	236006, Калининградская обл, г. Калининград, ул. Маршала Баграмяна, д. 6, кв. 22; Россия, Калининградская обл., г. Калининград, ул. Маршала Баграмяна, дом №6, кв. 22
92	4.1.47	4.1.48	217°40.9`	7.77	данные отсутствуют	39:15:120911:1269(1)	236006, Калининградская обл, г. Калининград, ул. Маршала Баграмяна, д. 6, кв. 22; Россия, Калининградская обл., г. Калининград, ул. Маршала Баграмяна, дом №6, кв. 22
93	4.1.48	4.1.49	215°29.2`	5.31	данные отсутствуют	39:15:120911:1358(1)	обл Калининградская, Гурьевский р-н, п Шоссейное, ул Тихая, д 5
94	4.1.49	4.1.50	211°28.4`	8.47	данные отсутствуют	39:15:120911:1358(1)	обл Калининградская, Гурьевский р-н, п Шоссейное, ул Тихая, д 5
95	4.1.50	4.1.1	307°37.0`	5.06	данные отсутствуют	39:15:000000:18087(1)	данные отсутствуют
96	5.1.1	5.1.2	209°6.1`	7.18	данные отсутствуют	39:15:120911:116(1)	Россия, Калининградская обл., г. Калининград, ул. Химическая, дом №10
97	5.1.2	5.1.3	236°47.9`	1.63	данные отсутствуют	39:15:120911:115(1)	Россия, г. Москва, пр. Мичуринский, дом №29, кв. 10; Россия, Калининградская обл., г. Калининград, Московский проспект, дом №5, кв. 6
98	5.1.3	5.1.4	203°24.6`	16.74	данные отсутствуют	39:15:120911:115(1)	Россия, г. Москва, пр. Мичуринский, дом №29, кв. 10; Россия, Калининградская обл., г. Калининград, Московский проспект, дом №5, кв. 6
99	5.1.4	5.1.5	202°6.7`	15.78	данные отсутствуют	39:15:120911:118(1)	г.Калининград, ул.Маршала Борзова, д. 105-а, кв. 14
100	5.1.5	5.1.6	202°8.3`	15.13	данные отсутствуют	39:15:120911:1585(1)	обл Калининградская, г Калининград, ул Горького, д 96, к 1, кв 247
101	5.1.6	5.1.7	202°6.1`	14.88	данные отсутствуют	39:15:120911:120(1)	Россия, Калининградская обл., г. Калининград, ул. Репина, д. 20, кв. 6
102	5.1.7	5.1.8	201°12.8`	15.59	данные отсутствуют	39:15:120911:121	г. Калининград, ул. Чекистов, д. 72, кв. 14
103	5.1.8	5.1.9	200°49.6`	14.63	данные отсутствуют	39:15:120911:122(1)	Россия, Калининградская обл., г. Калининград, ул. Чкалова, дом №68, кв. 6



ДОКУМЕНТ ПОДПИСАН  
ЭЛЕКТРОННОЙ ПОДПИСЬЮ

Сертификат: 009F0BDC181A023B64597F1E2579BEFB50

Владелец: ФЕДЕРАЛЬНАЯ СЛУЖБА ГОСУДАРСТВЕННОЙ  
РЕГИСТРАЦИИ, КАДАСТРА И КАРТОГРАФИИ  
Действителен: с 02.08.2024 по 26.10.2025

полное наименование должности

инициалы, фамилия

Земельный участок							
вид объекта недвижимости							
Лист № 8 раздела 3.1		Всего листов раздела 3.1: 66			Всего разделов: 8		Всего листов выписки: 126
01.11.2024г. № КУВИ-001/2024-267652467							
Кадастровый номер:				39:15:120911:1			
1	2	3	4	5	6	7	8
104	5.1.9	5.1.10	203°34.5'	15.78	данные отсутствуют	39:15:120911:123(2)	Россия, Калининградская обл., Славский район, п. Большаково, ул. Советская, дом №6, кв. 2; Россия, Калининградская обл., Славский р-н, п. Большаково, пер. Строительный, дом №2, кв. 12
105	5.1.10	5.1.11	200°3.6'	15.95	данные отсутствуют	39:15:120911:124(1)	обл Калининградская, г Калининград, ул Артиллерийская, д 27, кв 54
106	5.1.11	5.1.12	200°20.0'	15.08	данные отсутствуют	39:15:120911:125(1)	Россия, Калининградская обл., Славский р-н, п. Большаково, ул. Зеленая, дом №8, кв. 8
107	5.1.12	5.1.13	199°16.5'	14.45	данные отсутствуют	39:15:120911:126(1)	Россия, Калининградская обл., г. Калининград, ул. Гражданская, дом №30, кв. 8
108	5.1.13	5.1.14	201°31.0'	15.65	данные отсутствуют	данные отсутствуют	данные отсутствуют
109	5.1.14	5.1.15	203°3.4'	14.91	данные отсутствуют	данные отсутствуют	данные отсутствуют
110	5.1.14	5.1.14			данные отсутствуют	39:15:120911:127(1)	Россия, Калининградская обл., г. Балтийск, пр-кт Ленина, дом №68
111	5.1.15	5.1.16	201°32.6'	15.22	данные отсутствуют	данные отсутствуют	данные отсутствуют
112	5.1.15	5.1.15			данные отсутствуют	39:15:120911:128(1)	Россия, Калининградская обл., г. Калининград, ул. Чкалова, дом №102, кв. 1
113	5.1.16	5.1.17	199°43.3'	14.79	данные отсутствуют	39:15:120911:130(1)	Россия, Калининградская обл., г. Калининград, ул. Левитана, дом №59, корпус №1, кв. 7; Россия, Калининградская обл., г. Калининград, ул. Дарвина, дом №6, кв. 43
114	5.1.16	5.1.16			данные отсутствуют	39:15:120911:129(1)	Россия, Калининградская обл., г. Калининград, ул. Авторемонтная, дом №4, кв. 7
115	5.1.17	5.1.18	202°54.4'	16.19	данные отсутствуют	39:15:120911:131(1)	Россия, Калининградская обл., г. Калининград, ул. Брамса, дом №15, кв. 8
116	5.1.18	5.1.19	200°56.6'	18.21	данные отсутствуют	39:15:120911:132(1)	Россия, Калининградская обл., г. Калининград, ул. Генерала Буткова, дом №4 а, кв. 6
117	5.1.19	5.1.20	201°55.7'	20.91	данные отсутствуют	данные отсутствуют	данные отсутствуют
118	5.1.19	5.1.19			данные отсутствуют	39:15:120911:133(1)	Россия, Калининградская обл., г. Калининград, ул. Генерала Буткова, дом №8, кв. 1
119	5.1.20	5.1.21	200°55.0'	4.45	данные отсутствуют	39:15:120911:134(1)	Россия, г. Москва, ул. Муссы Джалиля, дом №4, корпус №5, кв. 127



ДОКУМЕНТ ПОДПИСАН  
ЭЛЕКТРОННОЙ ПОДПИСЬЮ

Сертификат: 009F0BDC181A023B64597F1E2579BEFB50

Владелец: ФЕДЕРАЛЬНАЯ СЛУЖБА ГОСУДАРСТВЕННОЙ  
РЕГИСТРАЦИИ, КАДАСТРА И КАРТОГРАФИИ  
Действителен: с 02.08.2024 по 26.10.2025

полное наименование должности

инициалы, фамилия

Земельный участок			
вид объекта недвижимости			

Лист № 9 раздела 3.1	Всего листов раздела 3.1: 66	Всего разделов: 8	Всего листов выписки: 126
----------------------	------------------------------	-------------------	---------------------------

01.11.2024г. № КУВИ-001/2024-267652467

Кадастровый номер: 39:15:120911:1

1	2	3	4	5	6	7	8
120	5.1.21	5.1.22	200°41.5'	24.43	данные отсутствуют	39:15:120911:134(1)	Россия, г. Москва, ул. Муссы Джалиля, дом №4, корпус №5, кв. 127
121	5.1.22	5.1.23	200°59.2'	24.29	данные отсутствуют	39:15:120911:135(1)	Россия, Калининградская обл., г. Калининград, пер. Зоологический, дом №2, кв. 3
122	5.1.23	5.1.24	199°34.4'	14.95	данные отсутствуют	39:15:120911:136(1)	Россия, Калининградская обл., г. Калининград, ул. Лейтенанта Катина, с/т "Весна"
123	5.1.24	5.1.25	202°2.2'	12.23	данные отсутствуют	39:15:120911:136(1)	Россия, Калининградская обл., г. Калининград, ул. Лейтенанта Катина, с/т "Весна"
124	5.1.25	5.1.26	218°37.0'	2.03	данные отсутствуют	39:15:120911:136(1)	Россия, Калининградская обл., г. Калининград, ул. Лейтенанта Катина, с/т "Весна"
125	5.1.26	5.1.27	126°38.5'	14.49	данные отсутствуют	39:15:120911:136(1)	Россия, Калининградская обл., г. Калининград, ул. Лейтенанта Катина, с/т "Весна"
126	5.1.27	5.1.28	277°45.1'	3.63	данные отсутствуют	данные отсутствуют	данные отсутствуют
127	5.1.28	5.1.29	311°19.3'	3.97	данные отсутствуют	39:15:120911:146(1)	В БРАКЕ СОСТОИТ, код подразделения: 390-021, Россия, Калининградская обл., г. Калининград, ул. Лейтенанта Катина, с/т "Весна"
128	5.1.29	5.1.30	309°14.0'	27.1	данные отсутствуют	39:15:120911:146(1)	В БРАКЕ СОСТОИТ, код подразделения: 390-021, Россия, Калининградская обл., г. Калининград, ул. Лейтенанта Катина, с/т "Весна"
129	5.1.30	5.1.31	203°33.8'	13.83	данные отсутствуют	39:15:120911:146(1)	В БРАКЕ СОСТОИТ, код подразделения: 390-021, Россия, Калининградская обл., г. Калининград, ул. Лейтенанта Катина, с/т "Весна"
130	5.1.31	5.1.32	219°14.7'	13.47	данные отсутствуют	данные отсутствуют	данные отсутствуют
131	5.1.32	5.1.33	329°43.9'	20.91	данные отсутствуют	39:15:120911:1590(1)	seredaandrey-1988@mail.ru, Россия, обл Калининградская, г Калининград, ул Красносельская, д 55, кв 19
132	5.1.33	5.1.34	18°30.6'	2.43	данные отсутствуют	39:15:120911:37(1)	Россия, Калининградская обл., Багратионовский р-н, п. Северный, дом №4; Россия, Калининградская обл., г. Светлый, ул. Горького, дом №6, кв. 44
133	5.1.34	5.1.35	315°47.9'	13.68	данные отсутствуют	39:15:120911:37(1)	Россия, Калининградская обл., Багратионовский р-н, п. Северный, дом №4; Россия, Калининградская обл., г. Светлый, ул. Горького, дом №6, кв. 44



ДОКУМЕНТ ПОДПИСАН  
ЭЛЕКТРОННОЙ ПОДПИСЬЮ

Сертификат: 009F0BDC181A023B64597F1E2579BEFB50

Владелец: ФЕДЕРАЛЬНАЯ СЛУЖБА ГОСУДАРСТВЕННОЙ

РЕГИСТРАЦИИ, КАДАСТРА И КАРТОГРАФИИ

Действителен: с 02.08.2024 по 26.10.2025

полное наименование должности

инициалы, фамилия

Земельный участок			
вид объекта недвижимости			
Лист № 10 раздела 3.1	Всего листов раздела 3.1: 66	Всего разделов: 8	Всего листов выписки: 126

01.11.2024г. № КУВИ-001/2024-267652467

Кадастровый номер: 39:15:120911:1

1	2	3	4	5	6	7	8
134	5.1.35	5.1.36	314°3.4'	6.87	данные отсутствуют	39:15:120911:1656(1)	info@rkk39.ru, 236008, обл Калининградская, г Калининград, ул Грибоедова, д 6, кв 6
135	5.1.36	5.1.37	314°1.7'	0.83	данные отсутствуют	39:15:120911:35(1)	Россия, Калининградская обл., г. Калининград, пр-кт Советский, с/т "Дачное"
136	5.1.37	5.1.38	316°31.9'	14.03	данные отсутствуют	39:15:120911:35(1)	Россия, Калининградская обл., г. Калининград, пр-кт Советский, с/т "Дачное"
137	5.1.38	5.1.39	316°27.5'	2.22	данные отсутствуют	данные отсутствуют	данные отсутствуют
138	5.1.39	5.1.40	319°17.8'	12.08	данные отсутствуют	данные отсутствуют	данные отсутствуют
139	5.1.39	5.1.39			данные отсутствуют	39:15:120911:34(1)	Россия, Калининградская обл., г. Калининград, ул. Ломоносова, с/т "Дружба", участок №13
140	5.1.40	5.1.41	318°57.0'	11.91	данные отсутствуют	данные отсутствуют	данные отсутствуют
141	5.1.41	5.1.42	321°16.4'	11.97	данные отсутствуют	данные отсутствуют	данные отсутствуют
142	5.1.42	5.1.43	317°12.3'	12.86	данные отсутствуют	данные отсутствуют	данные отсутствуют
143	5.1.43	5.1.44	318°32.5'	13.05	данные отсутствуют	39:15:120911:30(1)	данные отсутствуют
144	5.1.43	5.1.43			данные отсутствуют	39:15:120911:31(1)	Россия, Калининградская обл., Правдинский р-н, пгт. Железнодорожный, ул. Пограничная, дом №2, кв. 1
145	5.1.44	5.1.45	321°46.1'	12.72	данные отсутствуют	39:15:120911:29(1)	Россия, обл Калининградская, г Калининград, с/т "Радуга", ул. Приовражная, 10
146	5.1.45	5.1.46	325°17.3'	4.36	данные отсутствуют	39:15:120911:28(1)	Россия, Калининградская обл., г. Калининград, ул. Лейтенанта Катина, тер. СНТ "Радуга", ул. 1-я Большая Окружная, д. 22
147	5.1.46	5.1.47	329°22.9'	21.89	данные отсутствуют	данные отсутствуют	данные отсутствуют
148	5.1.47	5.1.48	326°9.8'	15.12	данные отсутствуют	39:15:120911:26(1)	623704, Свердловская обл., г. Березовский, ул. Чапаева, д. 15, кв. 11;  623704, Свердловская обл., г. Березовский, ул. Чапаева, д. 15, кв. 11; 623704, Свердловская обл., г. Березовский, ул. Чапаева, д. 15, кв. 11
149	5.1.48	5.1.49	327°25.2'	14.89	данные отсутствуют	39:15:120911:25(1)	236023, Калининградская обл, г. Калининград, ул. Чекистов, д. 141, кв. 24
150	5.1.49	5.1.50	328°19.6'	15.92	данные отсутствуют	39:15:120911:24(1)	Россия, Калининградская обл., г. Калининград, ул. Николая Карамзина, дом №19, кв. 12



ДОКУМЕНТ ПОДПИСАН  
ЭЛЕКТРОННОЙ ПОДПИСЬЮ

Сертификат: 009F0BDC181A023B64597F1E2579BEFB50

Владелец: ФЕДЕРАЛЬНАЯ СЛУЖБА ГОСУДАРСТВЕННОЙ

РЕГИСТРАЦИИ, КАДАСТРА И КАРТОГРАФИИ

Действителен: с 02.08.2024 по 26.10.2025

полное наименование должности

инициалы, фамилия

Земельный участок							
вид объекта недвижимости							
Лист № 11 раздела 3.1		Всего листов раздела 3.1: 66		Всего разделов: 8		Всего листов выписки: 126	
01.11.2024г. № КУВИ-001/2024-267652467							
Кадастровый номер:				39:15:120911:1			
1	2	3	4	5	6	7	8
151	5.1.50	5.1.51	338°8.5'	7.52	данные отсутствуют	39:15:120911:23(1)	Россия, Калининградская обл., г. Калининград, ул. Красносельская, дом №83Б, кв. 37
152	5.1.51	5.1.52	327°7.7'	6.02	данные отсутствуют	39:15:120911:23(1)	Россия, Калининградская обл., г. Калининград, ул. Красносельская, дом №83Б, кв. 37
153	5.1.52	5.1.53	327°14.3'	13.18	данные отсутствуют	39:15:120911:22(1)	236019, Калининградская обл., г. Калининград, ул. Лукашова, д. 25, кв. 4
154	5.1.53	5.1.54	327°20.6'	12.31	данные отсутствуют	39:15:120911:21(1)	данные отсутствуют
155	5.1.54	5.1.55	326°30.7'	12.65	данные отсутствуют	39:15:120911:20(1)	Россия, Кемеровская обл., г. Новокузнецк, ул. Гончарова, дом №132
156	5.1.55	5.1.56	326°5.5'	25.47	данные отсутствуют	39:15:120911:1542(1)	kpk_post@mail.ru, Россия, обл Калининградская, г Калининград, ул Нарвская, д 15, кв 2; Россия, обл Калининградская, г Калининград, ул Нарвская, д 15, кв 2
157	5.1.56	5.1.57	331°1.6'	12.45	данные отсутствуют	39:15:120911:1542(1)	kpk_post@mail.ru, Россия, обл Калининградская, г Калининград, ул Нарвская, д 15, кв 2; Россия, обл Калининградская, г Калининград, ул Нарвская, д 15, кв 2
158	5.1.57	5.1.58	307°22.0'	2.08	данные отсутствуют	39:15:120911:1542(1)	kpk_post@mail.ru, Россия, обл Калининградская, г Калининград, ул Нарвская, д 15, кв 2; Россия, обл Калининградская, г Калининград, ул Нарвская, д 15, кв 2
159	5.1.58	5.1.59	259°4.2'	26.9	данные отсутствуют	39:15:120911:1542(1)	kpk_post@mail.ru, Россия, обл Калининградская, г Калининград, ул Нарвская, д 15, кв 2; Россия, обл Калининградская, г Калининград, ул Нарвская, д 15, кв 2
160	5.1.59	5.1.60	259°3.7'	24.14	данные отсутствуют	39:15:120911:1541(1)	grinik003@gmail.com, Россия, обл Калининградская, г Калининград, пр-кт Советский, д 114, кв 5
161	5.1.60	5.1.61	255°26.2'	51.38	данные отсутствуют	данные отсутствуют	данные отсутствуют
162	5.1.60	5.1.60			данные отсутствуют	39:15:120911:1265(1)	Россия, Приморский край, Черниговский р-н, с. Вассиановка, ул. Геологов, дом №7, кв. 1
163	5.1.61	5.1.62	232°55.7'	9.64	данные отсутствуют	39:15:120911:1266(1)	Россия, Калининградская обл., г. Калининград, ул. Бердянская, дом №36



ДОКУМЕНТ ПОДПИСАН  
ЭЛЕКТРОННОЙ ПОДПИСЬЮ

Сертификат: 009F0BDC181A023B64597F1E2579BEFB50

Владелец: ФЕДЕРАЛЬНАЯ СЛУЖБА ГОСУДАРСТВЕННОЙ  
РЕГИСТРАЦИИ, КАДАСТРА И КАРТОГРАФИИ  
Действителен: с 02.08.2024 по 26.10.2025

полное наименование должности

инициалы, фамилия



Земельный участок			
вид объекта недвижимости			
Лист № 12 раздела 3.1	Всего листов раздела 3.1: 66	Всего разделов: 8	Всего листов выписки: 126

01.11.2024г. № КУВИ-001/2024-267652467

Кадастровый номер: 39:15:120911:1

1	2	3	4	5	6	7	8
164	5.1.62	5.1.63	144°10.1`	9.05	данные отсутствуют	39:15:120911:1266(1)	Россия, Калининградская обл., г. Калининград, ул. Бердянская, дом №36
165	5.1.63	5.1.64	77°54.3`	4.87	данные отсутствуют	39:15:120911:1266(1)	Россия, Калининградская обл., г. Калининград, ул. Бердянская, дом №36
166	5.1.64	5.1.65	132°50.6`	1.69	данные отсутствуют	39:15:120911:1266(1)	Россия, Калининградская обл., г. Калининград, ул. Бердянская, дом №36
167	5.1.65	5.1.66	143°31.6`	11.25	данные отсутствуют	39:15:120911:51(1)	238200, Калининградская обл, р-н. Гвардейский, п. Суходолье
168	5.1.66	5.1.67	137°7.5`	13.73	данные отсутствуют	39:15:120911:50(1)	Россия, Калининградская обл, р-н. Гвардейский, п. Суходолье, д. 3, кв. 3
169	5.1.67	5.1.68	140°31.0`	13.02	данные отсутствуют	данные отсутствуют	данные отсутствуют
170	5.1.67	5.1.67			данные отсутствуют	39:15:120911:49(1)	236034, Калининградская обл, г. Калининград, ул. Подполковника Емельянова, д. 286, кв. 6; 236023, Калининградская обл, г. Калининград, ул. Солдатская, д. 8, кв. 6
171	5.1.68	5.1.69	136°57.8`	16.72	данные отсутствуют	39:15:120911:48(1)	236010, обл Калининградская, г Калининград, ул Глазунова, д 11, кв 39
172	5.1.69	5.1.70	141°12.5`	12.29	данные отсутствуют	39:15:120911:47(1)	Россия, Калининградская обл., Гвардейский район, пос. Ярки, ул. Поселковая, дом №10, кв. 3
173	5.1.70	5.1.71	147°57.6`	12.23	данные отсутствуют	39:15:120911:46(1)	236010, обл. Калининградская, г. Калининград, ул. Бассейная, д. 31, кв. 12
174	5.1.71	5.1.72	53°44.8`	1.67	данные отсутствуют	39:15:120911:46(1)	236010, обл. Калининградская, г. Калининград, ул. Бассейная, д. 31, кв. 12
175	5.1.72	5.1.73	135°12.0`	2.03	данные отсутствуют	39:15:120911:46(1)	236010, обл. Калининградская, г. Калининград, ул. Бассейная, д. 31, кв. 12
176	5.1.73	5.1.74	136°32.2`	15.83	данные отсутствуют	39:15:120911:45(1)	к.п. 392-002, в браке, Россия, Калининградская обл., г. Калининград, ул. Озерная, дом №34, кв. 5
177	5.1.74	5.1.75	131°49.2`	14.28	данные отсутствуют	39:15:120911:44(1)	Россия, Калининградская обл., г. Калининград, ул. Гайдара, дом №15 а, кв. 30
178	5.1.75	5.1.76	137°28.6`	18.01	данные отсутствуют	39:15:120911:43(1)	Россия, Калининградская обл., г. Калининград, ул. Воздушная, дом №2, кв. 53
179	5.1.76	5.1.77	133°31.7`	18.72	данные отсутствуют	39:15:120911:1321(1)	обл Калининградская, г Калининград, пр-кт Московский, д 19, кв 3



ДОКУМЕНТ ПОДПИСАН  
ЭЛЕКТРОННОЙ ПОДПИСЬЮ

Сертификат: 009F0BDC181A023B64597F1E2579BEFB50

Владелец: ФЕДЕРАЛЬНАЯ СЛУЖБА ГОСУДАРСТВЕННОЙ  
РЕГИСТРАЦИИ, КАДАСТРА И КАРТОГРАФИИ  
Действителен: с 02.08.2024 по 26.10.2025

полное наименование должности

инициалы, фамилия

Земельный участок							
вид объекта недвижимости							
Лист № 13 раздела 3.1		Всего листов раздела 3.1: 66		Всего разделов: 8		Всего листов выписки: 126	
01.11.2024г. № КУВИ-001/2024-267652467							
Кадастровый номер:				39:15:120911:1			
1	2	3	4	5	6	7	8
180	5.1.77	5.1.78	132°58.6`	19.42	данные отсутствуют	39:15:120911:41	236003, Калининградская обл., г. Калининград, ул. Аксакова, д. 133, кв. 89
181	5.1.78	5.1.79	133°57.6`	38.94	данные отсутствуют	39:15:120911:40(1)	Россия, Калининградская обл., г. Калининград, ул. Нарвская, д. 37, кв. 7
182	5.1.79	5.1.80	133°33.4`	41.82	данные отсутствуют	данные отсутствуют	данные отсутствуют
183	5.1.80	5.1.81	38°27.5`	5.77	данные отсутствуют	данные отсутствуют	данные отсутствуют
184	5.1.81	5.1.82	141°15.2`	14.35	данные отсутствуют	данные отсутствуют	данные отсутствуют
185	5.1.82	5.1.83	137°40.3`	12.89	данные отсутствуют	данные отсутствуют	данные отсутствуют
186	5.1.83	5.1.84	137°20.2`	0.69	данные отсутствуют	39:15:120911:35(1)	Россия, Калининградская обл., г. Калининград, пр-кт Советский, с/т "Дачное"
187	5.1.83	5.1.83			данные отсутствуют	39:15:120911:34(1)	Россия, Калининградская обл., г. Калининград, ул. Ломоносова, с/т "Дружба", участок №13
188	5.1.84	5.1.85	133°21.5`	14.81	данные отсутствуют	39:15:120911:35(1)	Россия, Калининградская обл., г. Калининград, пр-кт Советский, с/т "Дачное"
189	5.1.85	5.1.86	122°56.3`	0.85	данные отсутствуют	39:15:120911:35(1)	Россия, Калининградская обл., г. Калининград, пр-кт Советский, с/т "Дачное"
190	5.1.86	5.1.87	123°0.5`	8.17	данные отсутствуют	39:15:120911:1655(1)	info@rkk39.ru, 236008, обл. Калининградская, г. Калининград, ул. Грибоедова, д. 6, кв. 6
191	5.1.87	5.1.88	136°26.8`	16.52	данные отсутствуют	39:15:120911:1655(1)	info@rkk39.ru, 236008, обл. Калининградская, г. Калининград, ул. Грибоедова, д. 6, кв. 6
192	5.1.88	5.1.89	137°20.6`	15.39	данные отсутствуют	данные отсутствуют	данные отсутствуют
193	5.1.89	5.1.90	213°13.1`	4.05	данные отсутствуют	данные отсутствуют	данные отсутствуют
194	5.1.89	5.1.89			данные отсутствуют	39:15:120911:37(1)	Россия, Калининградская обл., Багратионовский р-н, п. Северный, дом №4; Россия, Калининградская обл., г. Светлый, ул. Горького, дом №6, кв. 44
195	5.1.90	5.1.91	118°24.4`	8.49	данные отсутствуют	39:15:120911:1591(1)	katerinajast@yandex.ru
196	5.1.91	5.1.92	102°47.5`	11.16	данные отсутствуют	39:15:120911:1591(1)	katerinajast@yandex.ru
197	5.1.92	5.1.93	190°48.7`	9.92	данные отсутствуют	данные отсутствуют	данные отсутствуют
198	5.1.93	5.1.94	338°58.7`	2.73	данные отсутствуют	39:15:120911:157(1)	Россия, Калининградская обл., Славский р-н, г. Славск, ул. Советская, дом №82, кв. 8
199	5.1.94	5.1.95	321°16.9`	3.1	данные отсутствуют	39:15:120911:157(1)	Россия, Калининградская обл., Славский р-н, г. Славск, ул. Советская, дом №82, кв. 8



ДОКУМЕНТ ПОДПИСАН  
ЭЛЕКТРОННОЙ ПОДПИСЬЮ

Сертификат: 009F0BDC181A023B64597F1E2579BEFB50

Владелец: ФЕДЕРАЛЬНАЯ СЛУЖБА ГОСУДАРСТВЕННОЙ  
РЕГИСТРАЦИИ, КАДАСТРА И КАРТОГРАФИИ  
Действителен: с 02.08.2024 по 26.10.2025

полное наименование должности

инициалы, фамилия

Земельный участок			
вид объекта недвижимости			
Лист № 14 раздела 3.1	Всего листов раздела 3.1: 66	Всего разделов: 8	Всего листов выписки: 126

01.11.2024г. № КУВИ-001/2024-267652467

Кадастровый номер: 39:15:120911:1

1	2	3	4	5	6	7	8
200	5.1.95	5.1.96	290°16.3`	11.75	данные отсутствуют	39:15:120911:157(1)	Россия, Калининградская обл., Славский р-н, г. Славск, ул. Советская, дом №82, кв. 8
201	5.1.96	5.1.97	309°28.5`	11.09	данные отсутствуют	39:15:120911:157(1)	Россия, Калининградская обл., Славский р-н, г. Славск, ул. Советская, дом №82, кв. 8
202	5.1.97	5.1.98	220°20.5`	2.87	данные отсутствуют	39:15:120911:157(1)	Россия, Калининградская обл., Славский р-н, г. Славск, ул. Советская, дом №82, кв. 8
203	5.1.98	5.1.99	308°45.7`	29.15	данные отсутствуют	данные отсутствуют	данные отсутствуют
204	5.1.98	5.1.98			данные отсутствуют	39:15:120911:156(1)	Россия, Калининградская обл., Гурьевский р-н, п. Голубево, ул. Садовая, дом №25
205	5.1.99	5.1.100	42°38.9`	5.34	данные отсутствуют	данные отсутствуют	данные отсутствуют
206	5.1.100	5.1.101	311°36.1`	23.13	данные отсутствуют	данные отсутствуют	данные отсутствуют
207	5.1.101	5.1.102	312°45.7`	17.2	данные отсутствуют	39:15:120911:153(1)	236022, обл. Калининградская, г. Калининград, ул. Лейтенанта Катина, тер. СНТ «Радуга», пер. Основной проезд, 22; 236022, обл. Калининградская, г. Калининград, ул. Лейтенанта Катина, тер. СНТ «Радуга», пер. Основной проезд, 22; 236022, обл. Калининградская, г. Калининград, ул. Лейтенанта Катина, тер. СНТ «Радуга», пер. Основной проезд, 22
208	5.1.101	5.1.101			данные отсутствуют	39:15:120911:154(1)	Россия, Калининградская обл., г. Калининград, ул. Рассветная, д. 52
209	5.1.102	5.1.103	311°51.2`	18.42	данные отсутствуют	39:15:120911:152(1)	Россия, Калининградская обл., г. Калининград, ул. Лейтенанта Катина, с/т "Радуга", Основной проезд, дом №152, корпус №74
210	5.1.103	5.1.104	308°23.9`	15.75	данные отсутствуют	данные отсутствуют	данные отсутствуют
211	5.1.104	5.1.105	308°54.9`	15.41	данные отсутствуют	данные отсутствуют	данные отсутствуют
212	5.1.104	5.1.104			данные отсутствуют	39:15:120911:1595(1)	nike555koha@mail.ru, 236022, Калининградская обл, г. Калининград, ул. Лейтенанта Катина, д. 50
213	5.1.105	5.1.106	300°23.4`	4.63	данные отсутствуют	39:15:120911:1573	238520, обл. Калининградская, р-н. Балтийский, г. Балтийск, ул. Литке, д. 4, кв. 40



ДОКУМЕНТ ПОДПИСАН  
ЭЛЕКТРОННОЙ ПОДПИСЬЮ

Сертификат: 009F0BDC181A023B64597F1E2579BEFB50

Владелец: ФЕДЕРАЛЬНАЯ СЛУЖБА ГОСУДАРСТВЕННОЙ  
РЕГИСТРАЦИИ, КАДАСТРА И КАРТОГРАФИИ  
Действителен: с 02.08.2024 по 26.10.2025

полное наименование должности

инициалы, фамилия

Земельный участок			
вид объекта недвижимости			
Лист № 15 раздела 3.1	Всего листов раздела 3.1: 66	Всего разделов: 8	Всего листов выписки: 126

01.11.2024г. № КУВИ-001/2024-267652467

Кадастровый номер: 39:15:120911:1

1	2	3	4	5	6	7	8
214	5.1.105	5.1.105			данные отсутствуют	39:15:120911:1594(1)	nike555koha@mail.ru, 236022, Калининградская обл, г. Калининград, ул. Лейтенанта Катина, д. 50
215	5.1.106	5.1.107	303°4.7'	5.2	данные отсутствуют	39:15:120911:1573	238520, обл. Калининградская, р-н. Балтийский, г. Балтийск, ул. Литке, д. 4, кв. 40
216	5.1.107	5.1.108	45°0.0'	0.04	данные отсутствуют	39:15:120911:1573	238520, обл. Калининградская, р-н. Балтийский, г. Балтийск, ул. Литке, д. 4, кв. 40
217	5.1.108	5.1.109	305°5.4'	6.7	данные отсутствуют	39:15:120911:1573	238520, обл. Калининградская, р-н. Балтийский, г. Балтийск, ул. Литке, д. 4, кв. 40
218	5.1.109	5.1.110	271°59.4'	2.59	данные отсутствуют	39:15:120911:1573	238520, обл. Калининградская, р-н. Балтийский, г. Балтийск, ул. Литке, д. 4, кв. 40
219	5.1.110	5.1.111	230°10.0'	2.59	данные отсутствуют	39:15:120911:1573	238520, обл. Калининградская, р-н. Балтийский, г. Балтийск, ул. Литке, д. 4, кв. 40
220	5.1.111	5.1.112	222°33.0'	2.65	данные отсутствуют	39:15:120911:1573	238520, обл. Калининградская, р-н. Балтийский, г. Балтийск, ул. Литке, д. 4, кв. 40
221	5.1.112	5.1.113	217°7.7'	2.22	данные отсутствуют	39:15:120911:1573	238520, обл. Калининградская, р-н. Балтийский, г. Балтийск, ул. Литке, д. 4, кв. 40
222	5.1.113	5.1.114	200°56.6'	2.6	данные отсутствуют	39:15:120911:1573	238520, обл. Калининградская, р-н. Балтийский, г. Балтийск, ул. Литке, д. 4, кв. 40
223	5.1.114	5.1.115	195°27.8'	6.53	данные отсутствуют	39:15:120911:1573	238520, обл. Калининградская, р-н. Балтийский, г. Балтийск, ул. Литке, д. 4, кв. 40
224	5.1.115	5.1.116	187°1.8'	38.81	данные отсутствуют	данные отсутствуют	данные отсутствуют
225	5.1.116	5.1.117	183°36.1'	17.67	данные отсутствуют	39:15:120911:165(1)	Россия, Калининградская обл., г. Калининград, ул. Музыкальная, дом №3, кв. 6
226	5.1.116	5.1.116			данные отсутствуют	39:15:120911:1596(1)	nike555koha@mail.ru, 236022, Калининградская обл, г. Калининград, ул. Лейтенанта Катина, д. 50
227	5.1.117	5.1.118	171°13.6'	3.15	данные отсутствуют	39:15:120911:165(1)	Россия, Калининградская обл., г. Калининград, ул. Музыкальная, дом №3, кв. 6
228	5.1.118	5.1.119	162°13.1'	3.05	данные отсутствуют	39:15:120911:165(1)	Россия, Калининградская обл., г. Калининград, ул. Музыкальная, дом №3, кв. 6
229	5.1.119	5.1.120	144°56.9'	2.33	данные отсутствуют	39:15:120911:165(1)	Россия, Калининградская обл., г. Калининград, ул. Музыкальная, дом №3, кв. 6
230	5.1.120	5.1.121	137°50.9'	7.26	данные отсутствуют	39:15:120911:165(1)	Россия, Калининградская обл., г. Калининград, ул. Музыкальная, дом №3, кв. 6



ДОКУМЕНТ ПОДПИСАН  
ЭЛЕКТРОННОЙ ПОДПИСЬЮ

Сертификат: 009F0BDC181A023B64597F1E2579BEFB50

Владелец: ФЕДЕРАЛЬНАЯ СЛУЖБА ГОСУДАРСТВЕННОЙ

РЕГИСТРАЦИИ, КАДАСТРА И КАРТОГРАФИИ

Действителен: с 02.08.2024 по 26.10.2025

полное наименование должности

инициалы, фамилия

Земельный участок							
вид объекта недвижимости							
Лист № 16 раздела 3.1		Всего листов раздела 3.1: 66		Всего разделов: 8		Всего листов выписки: 126	
01.11.2024г. № КУВИ-001/2024-267652467							
Кадастровый номер:				39:15:120911:1			
1	2	3	4	5	6	7	8
231	5.1.121	5.1.122	128°37.5'	5.09	данные отсутствуют	39:15:120911:165(1)	Россия, Калининградская обл., г. Калининград, ул. Музыкальная, дом №3, кв. 6
232	5.1.122	5.1.123	127°6.5'	11.54	данные отсутствуют	39:15:120911:164(1)	Россия, Калининградская обл., г. Калининград, ул. Коммунальная, дом №93, кв. 1
233	5.1.123	5.1.124	123°24.5'	18.58	данные отсутствуют	39:15:120911:163(1)	Россия, Калининградская обл., Гурьевский р-н, п. Дружный, ул. Строительная, дом №1А, кв. 3
234	5.1.124	5.1.125	214°50.5'	3.73	данные отсутствуют	39:15:120911:161(1)	Россия, Калининградская обл., г. Пионерский, ул. Октябрьская, дом №5, кв. 55
235	5.1.125	5.1.126	211°54.2'	4.81	данные отсутствуют	39:15:120911:179(1)	Калининградская обл., г. Калининград, ул. Генерала Павлова, д. 14, кв. 60
236	5.1.126	5.1.127	308°38.2'	3.7	данные отсутствуют	39:15:120911:178(1)	Россия, Калининградская обл., г. Калининград, ул. Октябрьская, дом №15, кв. 13
237	5.1.127	5.1.128	306°37.9'	14.38	данные отсутствуют	39:15:120911:177(1)	Россия, Калининградская обл., Багратионовский р-н, п. Корнево-1, дом №9, кв. 31
238	5.1.128	5.1.129	315°39.5'	14.15	данные отсутствуют	39:15:120911:176(1)	236022, Калининградская обл, г. Калининград, ул. Репина, д. 60, кв. 17
239	5.1.129	5.1.130	312°35.6'	15.32	данные отсутствуют	39:15:120911:175(1)	236029, обл Калининградская, г Калининград, ул Старшего лейтенанта Сибирикава, д 50, кв 70
240	5.1.130	5.1.131	342°10.9'	3.53	данные отсутствуют	39:15:120911:173(1)	236006, Калининградская обл, г. Калининград, пр-кт. Московский, д. 68, кв. 40
241	5.1.131	5.1.132	3°38.3'	19.23	данные отсутствуют	39:15:120911:166(1)	Россия, Калининградская обл., г. Калининград, ул. Лейтенанта Катина, с/т "Радуга"
242	5.1.132	5.1.133	5°51.6'	31.34	данные отсутствуют	39:15:120911:167(1)	236022, обл Калининградская, г Калининград, ул Каменная, д 20, кв 3
243	5.1.133	5.1.134	8°45.0'	12.03	данные отсутствуют	39:15:120911:168(1)	236022, Калининградская обл, г. Калининград, ул. Лейтенанта Катина, с/т "Радуга" ул. Садовая, д. 38; 236022, Россия, обл Калининградская, г Калининград, ул Лейтенанта Катина, С/Т "Радуга", ул.Садовая, д 38



ДОКУМЕНТ ПОДПИСАН  
ЭЛЕКТРОННОЙ ПОДПИСЬЮ

Сертификат: 009F0BDC181A023B64597F1E2579BEFB50

Владелец: ФЕДЕРАЛЬНАЯ СЛУЖБА ГОСУДАРСТВЕННОЙ  
РЕГИСТРАЦИИ, КАДАСТРА И КАРТОГРАФИИ  
Действителен: с 02.08.2024 по 26.10.2025

полное наименование должности

инициалы, фамилия



Земельный участок							
вид объекта недвижимости							
Лист № 17 раздела 3.1		Всего листов раздела 3.1: 66		Всего разделов: 8		Всего листов выписки: 126	
01.11.2024г. № КУВИ-001/2024-267652467							
Кадастровый номер:				39:15:120911:1			
244	5.1.134	5.1.135	19°2.3'	11.4	данные отсутствуют	39:15:120911:168(1)	236022, Калининградская обл, г. Калининград, ул. Лейтенанта Катина, с/т "Радуга" ул. Садовая, д. 38; 236022, Россия, обл Калининградская, г Калининград, ул Лейтенанта Катина, С/Т "Радуга", ул.Садовая, д 38
245	5.1.135	5.1.136	21°11.8'	18.83	данные отсутствуют	39:15:120911:148(1)	Россия, Калининградская обл., г. Калининград, ул. Чекистов, дом №110, кв. 3
246	5.1.136	5.1.137	318°10.0'	6.4	данные отсутствуют	39:15:120911:148(1)	Россия, Калининградская обл., г. Калининград, ул. Чекистов, дом №110, кв. 3
247	5.1.137	5.1.138	312°20.5'	23.93	данные отсутствуют	39:15:120911:148(1)	Россия, Калининградская обл., г. Калининград, ул. Чекистов, дом №110, кв. 3
248	5.1.138	5.1.139	298°56.8'	10.76	данные отсутствуют	39:15:120911:147(1)	935239@mail.ru, 236022, Калининградская обл, г. Калининград, ул. Кирова, д. 44, кв. 14
249	5.1.139	5.1.140	281°10.5'	7.48	данные отсутствуют	39:15:120911:147(1)	935239@mail.ru, 236022, Калининградская обл, г. Калининград, ул. Кирова, д. 44, кв. 14
250	5.1.140	5.1.141	192°40.2'	33.78	данные отсутствуют	39:15:120911:147(1)	935239@mail.ru, 236022, Калининградская обл, г. Калининград, ул. Кирова, д. 44, кв. 14
251	5.1.141	5.1.142	195°38.7'	22.8	данные отсутствуют	39:15:120911:169(1)	392-001, в браке, Россия, Калининградская обл., г. Калининград, ул. Лейтенанта Катина, с/т "Радуга", ул. Садовая, дом №38
252	5.1.142	5.1.143	193°28.4'	22.49	данные отсутствуют	39:15:120911:170(1)	238340, обл Калининградская, г Светлый, б-р Нахимова, д 8, кв 17
253	5.1.143	5.1.144	193°1.5'	22.81	данные отсутствуют	39:15:120911:171(1)	Россия, Калининградская обл., г. Калининград, ул. Полковника Ефремова, дом №8, кв. 40
254	5.1.144	5.1.145	195°2.5'	25.28	данные отсутствуют	39:15:120911:172(1)	deeva@notariat39.ru, 236022, Калининградская обл, г. Калининград, снт. Радуга, ул. Лейтенанта Катина; deeva@notariat39.ru, Калининградская обл, г. Калининград, тер. СНТ. Радуга (ул. Лейтенанта Катина), ул. 1-я Большая Окружная
255	5.1.145	5.1.146	196°6.9'	19.53	данные отсутствуют	39:15:120911:174(1)	Россия, Калининградская обл., г. Калининград, ул. Степана Разина, дом №33, кв. 6
256	5.1.146	5.1.147	193°23.5'	16.84	данные отсутствуют	39:15:120911:1642(1)	236006, обл Калининградская, г Калининград, ул Мариупольская, д 12, кв 34



ДОКУМЕНТ ПОДПИСАН  
ЭЛЕКТРОННОЙ ПОДПИСЬЮ

Сертификат: 009F0BDC181A023B64597F1E2579BEFB50

Владелец: ФЕДЕРАЛЬНАЯ СЛУЖБА ГОСУДАРСТВЕННОЙ  
РЕГИСТРАЦИИ, КАДАСТРА И КАРТОГРАФИИ  
Действителен: с 02.08.2024 по 26.10.2025

полное наименование должности

инициалы, фамилия

Земельный участок							
вид объекта недвижимости							
Лист № 18 раздела 3.1		Всего листов раздела 3.1: 66			Всего разделов: 8		Всего листов выписки: 126
01.11.2024г. № КУВИ-001/2024-267652467							
Кадастровый номер:				39:15:120911:1			
257	5.1.147	5.1.148	159°6.3'	3.17	данные отсутствуют	39:15:120911:1642(1)	236006, обл Калининградская, г Калининград, ул Мариупольская, д 12, кв 34
258	5.1.148	5.1.149	136°12.6'	2.01	данные отсутствуют	39:15:120911:1642(1)	236006, обл Калининградская, г Калининград, ул Мариупольская, д 12, кв 34
259	5.1.149	5.1.150	111°42.8'	3.6	данные отсутствуют	39:15:120911:1642(1)	236006, обл Калининградская, г Калининград, ул Мариупольская, д 12, кв 34
260	5.1.150	5.1.151	105°21.5'	20.09	данные отсутствуют	данные отсутствуют	данные отсутствуют
261	5.1.151	5.1.152	80°37.1'	5.89	данные отсутствуют	39:15:120911:1643(1)	адрес отсутствует
262	5.1.152	5.1.153	203°58.6'	4.26	данные отсутствуют	39:15:120911:188(1)	Россия, Калининградская обл., Гурьевский р-н, п. Осокино, д. 8
263	5.1.153	5.1.154	225°0.0'	4.02	данные отсутствуют	39:15:120911:191(1)	markeviche@mail.ru, 236022, обл Калининградская, г Калининград, ул Лейтенанта Катина, с/г "Зарница", д. 34 "Б"
264	5.1.154	5.1.155	29°24.4'	0.63	данные отсутствуют	39:15:120911:1356(1)	Россия, Калининградская обл., г. Калининград, ул. Пугачева, дом №28, кв. 5
265	5.1.155	5.1.156	292°29.3'	8.05	данные отсутствуют	39:15:120911:1356(1)	Россия, Калининградская обл., г. Калининград, ул. Пугачева, дом №28, кв. 5
266	5.1.156	5.1.157	285°57.7'	14.44	данные отсутствуют	39:15:120911:1356(1)	Россия, Калининградская обл., г. Калининград, ул. Пугачева, дом №28, кв. 5
267	5.1.157	5.1.158	279°23.9'	1.47	данные отсутствуют	39:15:120911:1356(1)	Россия, Калининградская обл., г. Калининград, ул. Пугачева, дом №28, кв. 5
268	5.1.158	5.1.159	289°9.8'	2.99	данные отсутствуют	данные отсутствуют	данные отсутствуют
269	5.1.159	5.1.160	236°48.3'	4.49	данные отсутствуют	данные отсутствуют	данные отсутствуют
270	5.1.160	5.1.161	195°18.0'	20.12	данные отсутствуют	39:15:120911:1356(1)	Россия, Калининградская обл., г. Калининград, ул. Пугачева, дом №28, кв. 5
271	5.1.161	5.1.162	195°17.8'	1.21	данные отсутствуют	39:15:120911:206(1)	Россия, Калининградская обл., г. Калининград, ул. Пугачева, дом №28, кв. 5
272	5.1.162	5.1.163	194°19.7'	35.24	данные отсутствуют	39:15:120911:206(1)	Россия, Калининградская обл., г. Калининград, ул. Пугачева, дом №28, кв. 5
273	5.1.163	5.1.164	204°15.1'	5.43	данные отсутствуют	39:15:120911:206(1)	Россия, Калининградская обл., г. Калининград, ул. Пугачева, дом №28, кв. 5
274	5.1.164	5.1.165	204°22.8'	2.23	данные отсутствуют	данные отсутствуют	данные отсутствуют
275	5.1.165	5.1.166	112°27.7'	3.06	данные отсутствуют	данные отсутствуют	данные отсутствуют



ДОКУМЕНТ ПОДПИСАН  
ЭЛЕКТРОННОЙ ПОДПИСЬЮ

Сертификат: 009F0BDC181A023B64597F1E2579BEFB50

Владелец: ФЕДЕРАЛЬНАЯ СЛУЖБА ГОСУДАРСТВЕННОЙ

РЕГИСТРАЦИИ, КАДАСТРА И КАРТОГРАФИИ

Действителен: с 02.08.2024 по 26.10.2025

полное наименование должности

инициалы, фамилия

Земельный участок							
вид объекта недвижимости							
Лист № 19 раздела 3.1		Всего листов раздела 3.1: 66		Всего разделов: 8		Всего листов выписки: 126	
01.11.2024г. № КУВИ-001/2024-267652467							
Кадастровый номер:				39:15:120911:1			
1	2	3	4	5	6	7	8
276	5.1.166	5.1.167	112°34.4'	0.96	данные отсутствуют	39:15:120911:206(1)	Россия, Калининградская обл., г. Калининград, ул. Пугачева, дом №28, кв. 5
277	5.1.167	5.1.168	112°14.9'	0.24	данные отсутствуют	39:15:120911:1648(1)	236006, обл. Калининградская, г. Калининград, ул. Генерала Галицкого, д. 15, кв. 6
278	5.1.168	5.1.169	218°45.8'	9.57	данные отсутствуют	39:15:120911:1648(1)	236006, обл. Калининградская, г. Калининград, ул. Генерала Галицкого, д. 15, кв. 6
279	5.1.169	5.1.170	234°9.7'	4.66	данные отсутствуют	39:15:120911:1648(1)	236006, обл. Калининградская, г. Калининград, ул. Генерала Галицкого, д. 15, кв. 6
280	5.1.170	5.1.171	125°8.0'	14.2	данные отсутствуют	39:15:120911:1648(1)	236006, обл. Калининградская, г. Калининград, ул. Генерала Галицкого, д. 15, кв. 6
281	5.1.171	5.1.172	127°31.5'	19.95	данные отсутствуют	39:15:120911:208(1)	Россия, Калининградская обл., г. Калининград, ул. Лейтенанта Катина, с/т "Радуга"; Россия, Калининградская обл., г. Калининград, ул. Лейтенанта Катина, с/т "Радуга"
282	5.1.172	5.1.173	131°19.0'	20.92	данные отсутствуют	39:15:120911:209(1)	Россия, Калининградская обл., г. Калининград, ул. С.Разина, дом №29, кв. 8
283	5.1.173	5.1.174	130°20.3'	19.84	данные отсутствуют	39:15:120911:210(1)	Россия, г. Санкт-Петербург, проспект Художников, дом №24, корпус №1, кв. 95
284	5.1.174	5.1.175	131°13.7'	20.1	данные отсутствуют	39:15:120911:211(1)	392-004, в браке, Россия, Калининградская обл., г. Калининград, пр-кт Победы, дом №128, кв. 9
285	5.1.175	5.1.176	128°54.4'	9.79	данные отсутствуют	39:15:120911:1367(1)	адрес отсутствует
286	5.1.176	5.1.177	128°52.6'	10.28	данные отсутствуют	39:15:120911:1366(1)	236039, обл. Калининградская, г. Калининград, ул. Чаадаева, д. 27, кв. 20
287	5.1.177	5.1.178	131°3.2'	13.05	данные отсутствуют	39:15:120911:213(1)	Россия, Калининградская обл., г. Калининград, ул. 9 Апреля, дом №26, кв. 29
288	5.1.178	5.1.179	149°47.1'	1.97	данные отсутствуют	39:15:120911:213(1)	Россия, Калининградская обл., г. Калининград, ул. 9 Апреля, дом №26, кв. 29
289	5.1.179	5.1.180	115°13.9'	5.96	данные отсутствуют	39:15:120911:213(1)	Россия, Калининградская обл., г. Калининград, ул. 9 Апреля, дом №26, кв. 29
290	5.1.180	5.1.181	208°27.7'	9.46	данные отсутствуют	данные отсутствуют	данные отсутствуют
291	5.1.181	5.1.182	356°33.1'	3.66	данные отсутствуют	39:15:120911:374(1)	Россия, Калининградская обл., г. Калининград, ул. Товарная, дом №13, кв. 3



ДОКУМЕНТ ПОДПИСАН  
ЭЛЕКТРОННОЙ ПОДПИСЬЮ

Сертификат: 009F0BDC181A023B64597F1E2579BEFB50

Владелец: ФЕДЕРАЛЬНАЯ СЛУЖБА ГОСУДАРСТВЕННОЙ  
РЕГИСТРАЦИИ, КАДАСТРА И КАРТОГРАФИИ  
Действителен: с 02.08.2024 по 26.10.2025

полное наименование должности

инициалы, фамилия

Земельный участок							
вид объекта недвижимости							
Лист № 20 раздела 3.1		Всего листов раздела 3.1: 66			Всего разделов: 8		Всего листов выписки: 126
01.11.2024г. № КУВИ-001/2024-267652467							
Кадастровый номер:				39:15:120911:1			
1	2	3	4	5	6	7	8
292	5.1.182	5.1.183	325°44.8`	5.65	данные отсутствуют	39:15:120911:374(1)	Россия, Калининградская обл., г. Калининград, ул. Товарная, дом №13, кв. 3
293	5.1.183	5.1.184	314°15.5`	12.55	данные отсутствуют	39:15:120911:374(1)	Россия, Калининградская обл., г. Калининград, ул. Товарная, дом №13, кв. 3
294	5.1.184	5.1.185	309°57.7`	21.74	данные отсутствуют	39:15:120911:373(1)	236016, Калининградская обл, г. Калининград, ул. Римская, д. 33, к. 3, кв. 53
295	5.1.185	5.1.186	310°39.5`	19.8	данные отсутствуют	39:15:120911:372(1)	Россия, Калининградская обл., г. Калининград, ул. Еловая аллея, дом №72, кв. 6
296	5.1.186	5.1.187	309°1.4`	21.12	данные отсутствуют	данные отсутствуют	данные отсутствуют
297	5.1.186	5.1.186			данные отсутствуют	39:15:120911:1617(1)	Россия, Калининградская обл., г. Калининград, ул. Лейтенанта Катина, с/т "Радуга"
298	5.1.187	5.1.188	311°42.8`	9.99	данные отсутствуют	39:15:120911:1616(1)	адрес отсутствует
299	5.1.188	5.1.189	312°52.2`	10.66	данные отсутствуют	39:15:120911:1616(1)	адрес отсутствует
300	5.1.189	5.1.190	307°0.1`	20.12	данные отсутствуют	39:15:120911:368(1)	Россия, Калининградская обл., г. Калининград, ул. Земельная, дом №4 а, кв. 6б
301	5.1.190	5.1.191	304°8.6`	10.89	данные отсутствуют	39:15:120911:1647(1)	обл Калининградская, г Калининград, пр-кт Московский, д 14, кв 13
302	5.1.191	5.1.192	271°4.1`	7.5	данные отсутствуют	39:15:120911:1647(1)	обл Калининградская, г Калининград, пр-кт Московский, д 14, кв 13
303	5.1.192	5.1.193	214°46.1`	22.85	данные отсутствуют	39:15:120911:1647(1)	обл Калининградская, г Калининград, пр-кт Московский, д 14, кв 13
304	5.1.193	5.1.194	219°24.4`	11.97	данные отсутствуют	данные отсутствуют	данные отсутствуют
305	5.1.193	5.1.193			данные отсутствуют	39:15:120911:420(1)	в браке, 270-003, Россия, Калининградская обл., г. Калининград, ул. Лейтенанта Катина, с/т "Радуга"; Россия, Калининградская обл., г. Калининград, ул. Лейтенанта Катина, с/т "Радуга"
306	5.1.194	5.1.195	216°21.1`	12.6	данные отсутствуют	39:15:120911:421(1)	236029, обл Калининградская, г Калининград, ул Корсунская, д 3-3А
307	5.1.195	5.1.196	215°49.4`	9.09	данные отсутствуют	39:15:120911:1304(1)	236022, Калининградская обл, г. Калининград, тер. СНТ. Радуга (ул. Лейтенанта Катина), пер. Палубный, д. 34; Калининградская обл, г. Калининград, пр-кт. Московский, д. 68, кв. 21



ДОКУМЕНТ ПОДПИСАН  
ЭЛЕКТРОННОЙ ПОДПИСЬЮ

Сертификат: 009F0BDC181A023B64597F1E2579BEFB50

Владелец: ФЕДЕРАЛЬНАЯ СЛУЖБА ГОСУДАРСТВЕННОЙ  
РЕГИСТРАЦИИ, КАДАСТРА И КАРТОГРАФИИ  
Действителен: с 02.08.2024 по 26.10.2025

полное наименование должности

инициалы, фамилия

Земельный участок			
вид объекта недвижимости			

Лист № 21 раздела 3.1	Всего листов раздела 3.1: 66	Всего разделов: 8	Всего листов выписки: 126
-----------------------	------------------------------	-------------------	---------------------------

01.11.2024г. № КУВИ-001/2024-267652467

Кадастровый номер: 39:15:120911:1

1	2	3	4	5	6	7	8
308	5.1.196	5.1.197	212°39.7'	5.56	данные отсутствуют	39:15:120911:1304(1)	236022, Калининградская обл, г. Калининград, тер. СНТ. Радуга (ул. лейтенанта Катина), пер. Палубный, д. 34; Калининградская обл, г. Калининград, пр-кт. Московский, д. 68, кв. 21
309	5.1.197	5.1.198	218°30.9'	8.01	данные отсутствуют	39:15:120911:424(1)	В браке, код подразделения390-003, Россия, Калининградская обл., г. Калининград, ул. 9 Апреля, дом №24, кв. 27
310	5.1.198	5.1.199	215°27.9'	9.22	данные отсутствуют	39:15:120911:425(1)	В браке, код подразделения390-003, Россия, Калининградская обл., г. Калининград, ул. 9 Апреля, дом №24, кв. 27
311	5.1.199	5.1.200	217°12.4'	8.19	данные отсутствуют	39:15:120911:1528(1)	Россия, Калининградская обл., Гвардейский р-н, п. Знаменск, ул. Новая, дом №45, кв. 3
312	5.1.200	5.1.201	219°37.8'	7.1	данные отсутствуют	данные отсутствуют	данные отсутствуют
313	5.1.201	5.1.202	216°32.8'	9.91	данные отсутствуют	39:15:120911:428(1)	Россия, Калининградская обл., г. Калининград, с/г Победа, ул. Главная, дом №43
314	5.1.201	5.1.201			данные отсутствуют	39:15:120911:1529(1)	Россия, обл Калининградская, г Советск, ул Луначарского, д 13, кв 6
315	5.1.202	5.1.203	217°12.7'	9.76	данные отсутствуют	39:15:120911:429(1)	Россия, Калининградская обл., г. Калининград, ул. Шиллера, дом №22, кв. 1
316	5.1.203	5.1.204	218°37.1'	11.07	данные отсутствуют	39:15:120911:430(1)	613030, Кировская обл, р-н. Кирово-Чепецкий, с. Ильинское, ул. Центральная, д. 4
317	5.1.204	5.1.205	216°58.4'	9.98	данные отсутствуют	39:15:120911:431(1)	ant_oxaha@mail.ru, 236010, обл Калининградская, г Калининград, пр-кт Победы, д 108, кв. 15
318	5.1.205	5.1.206	215°36.4'	9.79	данные отсутствуют	39:15:120911:432(1)	Россия, обл Калининградская, г Калининград, ул У.Громовой, д 2, кв 10
319	5.1.206	5.1.207	217°18.4'	12.57	данные отсутствуют	данные отсутствуют	данные отсутствуют
320	5.1.206	5.1.206			данные отсутствуют	39:15:120911:433(1)	350051, край Краснодарский край, г Краснодар, ул Гаражная, д 81/3, кв 65
321	5.1.207	5.1.208	216°4.9'	12.5	данные отсутствуют	39:15:120911:434(1)	Россия, Калининградская обл., г. Калининград, ул. Ульяны Громовой, дом №109, кв. 32
322	5.1.208	5.1.209	216°54.1'	7.23	данные отсутствуют	39:15:120911:1507(1)	адрес отсутствует
323	5.1.209	5.1.210	217°8.3'	9.36	данные отсутствуют	39:15:120911:1507(1)	адрес отсутствует



ДОКУМЕНТ ПОДПИСАН  
ЭЛЕКТРОННОЙ ПОДПИСЬЮ

Сертификат: 009F0BDC181A023B64597F1E2579BEFB50

Владелец: ФЕДЕРАЛЬНАЯ СЛУЖБА ГОСУДАРСТВЕННОЙ

РЕГИСТРАЦИИ, КАДАСТРА И КАРТОГРАФИИ

Действителен: с 02.08.2024 по 26.10.2025

полное наименование должности

инициалы, фамилия

Земельный участок			
вид объекта недвижимости			

Лист № 22 раздела 3.1	Всего листов раздела 3.1: 66	Всего разделов: 8	Всего листов выписки: 126
-----------------------	------------------------------	-------------------	---------------------------

01.11.2024г. № КУВИ-001/2024-267652467

Кадастровый номер: 39:15:120911:1

1	2	3	4	5	6	7	8
324	5.1.210	5.1.211	216°53.5'	11.08	данные отсутствуют	данные отсутствуют	данные отсутствуют
325	5.1.211	5.1.212	215°38.5'	13.35	данные отсутствуют	39:15:120911:438(1)	238450, Калининградская обл, г. Мамоново, ул. Михалицына, д. 8, кв. 16; 236022, Калининградская обл, г. Калининград, ул. Гостиная, д. 8
326	5.1.212	5.1.213	218°16.3'	13.82	данные отсутствуют	данные отсутствуют	данные отсутствуют
327	5.1.212	5.1.212			данные отсутствуют	39:15:120911:1378(1)	Россия, Калининградская обл., Черняховский р-н, г. Черняховск, ул. Пригородная, дом №5, кв. 2
328	5.1.213	5.1.214	224°17.6'	2.86	данные отсутствуют	39:15:120911:1546(1)	Россия, Калининградская обл., г. Калининград, ул. Сержанта Мишина, дом №28, кв. 4
329	5.1.214	5.1.215	213°7.6'	1.41	данные отсутствуют	39:15:120911:1546(1)	Россия, Калининградская обл., г. Калининград, ул. Сержанта Мишина, дом №28, кв. 4
330	5.1.215	5.1.216	211°46.7'	4.82	данные отсутствуют	39:15:120911:1546(1)	Россия, Калининградская обл., г. Калининград, ул. Сержанта Мишина, дом №28, кв. 4
331	5.1.216	5.1.217	245°29.6'	0.75	данные отсутствуют	39:15:120911:1546(1)	Россия, Калининградская обл., г. Калининград, ул. Сержанта Мишина, дом №28, кв. 4
332	5.1.217	5.1.218	211°2.3'	1.32	данные отсутствуют	39:15:120911:1546(1)	Россия, Калининградская обл., г. Калининград, ул. Сержанта Мишина, дом №28, кв. 4
333	5.1.218	5.1.219	203°59.5'	1.99	данные отсутствуют	39:15:120911:1546(1)	Россия, Калининградская обл., г. Калининград, ул. Сержанта Мишина, дом №28, кв. 4
334	5.1.219	5.1.220	193°7.6'	5.2	данные отсутствуют	39:15:120911:1546(1)	Россия, Калининградская обл., г. Калининград, ул. Сержанта Мишина, дом №28, кв. 4
335	5.1.220	5.1.221	193°39.7'	25.61	данные отсутствуют	39:15:120911:1074(1)	Россия, Калининградская обл., г. Калининград, ул. Лейтенанта Катина, дом №50
336	5.1.221	5.1.222	304°10.7'	14.99	данные отсутствуют	данные отсутствуют	данные отсутствуют
337	5.1.222	5.1.223	33°16.9'	44.28	данные отсутствуют	данные отсутствуют	данные отсутствуют
338	5.1.223	5.1.224	25°29.0'	10.9	данные отсутствуют	данные отсутствуют	данные отсутствуют
339	5.1.224	5.1.225	308°34.7'	7.65	данные отсутствуют	данные отсутствуют	данные отсутствуют
340	5.1.225	5.1.226	38°41.8'	2.45	данные отсутствуют	данные отсутствуют	данные отсутствуют



ДОКУМЕНТ ПОДПИСАН  
ЭЛЕКТРОННОЙ ПОДПИСЬЮ

Сертификат: 009F0BDC181A023B64597F1E2579BEFB50

Владелец: ФЕДЕРАЛЬНАЯ СЛУЖБА ГОСУДАРСТВЕННОЙ

РЕГИСТРАЦИИ, КАДАСТРА И КАРТОГРАФИИ

Действителен: с 02.08.2024 по 26.10.2025

полное наименование должности

инициалы, фамилия



Земельный участок			
вид объекта недвижимости			

Лист № 23 раздела 3.1	Всего листов раздела 3.1: 66	Всего разделов: 8	Всего листов выписки: 126
-----------------------	------------------------------	-------------------	---------------------------

01.11.2024г. № КУВИ-001/2024-267652467

Кадастровый номер: 39:15:120911:1

341	5.1.225	5.1.225			данные отсутствуют	39:15:120913:2(1)	236029, Калининградская область, город Калининград, ул. Лейтенанта Князева, д. 3; адрес отсутствует
342	5.1.226	5.1.227	311°17.9'	25.96	данные отсутствуют	данные отсутствуют	данные отсутствуют
343	5.1.227	5.1.228	332°27.5'	2.1	данные отсутствуют	данные отсутствуют	данные отсутствуют
344	5.1.228	5.1.229	335°17.0'	1.39	данные отсутствуют	39:15:120911:492(1)	в браке, Россия, Калининградская обл., г. Калининград, ул. Лейтенанта Катина, дом №50
345	5.1.229	5.1.230	306°56.6'	23.56	данные отсутствуют	данные отсутствуют	данные отсутствуют
346	5.1.230	5.1.231	305°22.1'	19.78	данные отсутствуют	39:15:120911:491(1)	Россия, Калининградская обл., г. Калининград, ул. Лилии Иванихиной, дом №1, кв. 226
347	5.1.231	5.1.232	307°26.8'	20.49	данные отсутствуют	данные отсутствуют	данные отсутствуют
348	5.1.232	5.1.233	307°27.1'	19.49	данные отсутствуют	39:15:120911:489(1)	обл. Калининградская, г. Калининград, ул. Красная, д. 23, кв. 10
349	5.1.233	5.1.234	308°3.6'	20.6	данные отсутствуют	39:15:120911:488(1)	обл Калининградская, г Калининград, ул Большая Окружная 1-я, 58
350	5.1.234	5.1.235	308°18.6'	14.32	данные отсутствуют	39:15:120911:1253(1)	236022, обл Калининградская, г Калининград, ул Лейтенанта Катина, д 80А
351	5.1.235	5.1.236	306°1.3'	15.95	данные отсутствуют	39:15:120911:1351(1)	Россия, Калининградская обл., г. Калининград, ул. Тургенева, дом №21, кв. 28
352	5.1.236	5.1.237	307°12.8'	13.67	данные отсутствуют	39:15:120911:1352(1)	236008, Россия, обл Калининградская, г Калининград, ул Тургенева, д 21, кв 28
353	5.1.237	5.1.238	308°45.7'	16.66	данные отсутствуют	39:15:120911:1349(1)	Россия, Калининградская обл., Зеленоградский р-н, п. Кудринка, дом №4
354	5.1.238	5.1.239	306°43.5'	13.41	данные отсутствуют	39:15:120911:483(1)	Россия, Калининградская обл., г. Калининград, с/т "Радуга", ул. Клубничная, д. 21
355	5.1.239	5.1.240	307°57.9'	12.87	данные отсутствуют	39:15:120911:482(1)	Россия, Калининградская обл., г. Калининград, ул. Генерала Галицкого, дом №11, кв. 2
356	5.1.240	5.1.241	304°23.7'	13.75	данные отсутствуют	39:15:120911:481(1)	г. Калининград, ул. Карла Маркса, д. 64, кв. 3
357	5.1.241	5.1.242	305°55.1'	15.05	данные отсутствуют	39:15:120911:480(1)	Россия, Калининградская обл., г. Калининград, ул. Эльблонгская, дом №33, кв. 22
358	5.1.242	5.1.243	304°54.5'	14.21	данные отсутствуют	данные отсутствуют	данные отсутствуют
359	5.1.243	5.1.244	306°46.1'	12.55	данные отсутствуют	39:15:120911:1603(1)	Россия, Калининградская обл., г. Калининград, ул. Гурьева, дом №45



ДОКУМЕНТ ПОДПИСАН  
ЭЛЕКТРОННОЙ ПОДПИСЬЮ

Сертификат: 009F0BDC181A023B64597F1E2579BEFB50

Владелец: ФЕДЕРАЛЬНАЯ СЛУЖБА ГОСУДАРСТВЕННОЙ

РЕГИСТРАЦИИ, КАДАСТРА И КАРТОГРАФИИ

Действителен: с 02.08.2024 по 26.10.2025

полное наименование должности

инициалы, фамилия

Земельный участок							
вид объекта недвижимости							
Лист № 24 раздела 3.1		Всего листов раздела 3.1: 66			Всего разделов: 8		Всего листов выписки: 126
01.11.2024г. № КУВИ-001/2024-267652467							
Кадастровый номер:				39:15:120911:1			
1	2	3	4	5	6	7	8
360	5.1.244	5.1.245	290°34.9'	2.62	данные отсутствуют	39:15:120911:1603(1)	Россия, Калининградская обл., г. Калининград, ул. Гурьева, дом №45
361	5.1.245	5.1.246	276°41.8'	2.66	данные отсутствуют	39:15:120911:1603(1)	Россия, Калининградская обл., г. Калининград, ул. Гурьева, дом №45
362	5.1.246	5.1.247	30°0.5'	4.84	данные отсутствуют	данные отсутствуют	данные отсутствуют
363	5.1.247	5.1.248	122°46.7'	18.84	данные отсутствуют	39:15:120911:477(1)	Россия, Калининградская обл., г. Калининград, ул. Лейтенанта Катина, с/т "Радуга", ул. Клубничная, дом №30
364	5.1.248	5.1.249	126°10.1'	9.49	данные отсутствуют	39:15:120911:1286(1)	Россия, Калининградская обл., г. Калининград, ул. Машиностроительная, дом №4, кв. 10
365	5.1.249	5.1.250	125°53.7'	19.97	данные отсутствуют	39:15:120911:476(1)	Россия, Калининградская обл., г. Калининград, ул. Лейтенанта Катина, с/т "Радуга", ул. Клубничная, д. 26
366	5.1.250	5.1.251	125°44.8'	20.49	данные отсутствуют	39:15:120911:1066(1)	Россия, Иркутская обл., г. Братск
367	5.1.251	5.1.252	124°36.5'	19.01	данные отсутствуют	данные отсутствуют	данные отсутствуют
368	5.1.251	5.1.251			данные отсутствуют	39:15:120911:474(1)	236005, обл Калининградская, г Калининград, ул Коммунистическая, д 41А, кв 128
369	5.1.252	5.1.253	128°20.0'	16.99	данные отсутствуют	39:15:120911:473(1)	Россия, Калининградская обл., г. Калининград, пр-кт Мира, дом №84, кв. 22
370	5.1.253	5.1.254	129°2.3'	17.97	данные отсутствуют	39:15:120911:472(1)	Россия, Калининградская обл., г. Калининград, ул. Галактическая, дом №2, кв. 38
371	5.1.254	5.1.255	127°17.3'	18.07	данные отсутствуют	39:15:120911:471(1)	Россия, Калининградская обл., г. Калининград, ул. Лейтенанта Катина, с/т "Радуга"
372	5.1.255	5.1.256	126°58.6'	18.19	данные отсутствуют	39:15:120911:470(1)	Россия, Калининградская обл., Гурьевский р-н, п. Яблоневка, дом №8, кв. 3
373	5.1.256	5.1.257	129°50.6'	17.62	данные отсутствуют	39:15:120911:469(1)	390-003, в браке, Россия, Калининградская обл., г. Калининград, ул. Лейтенанта Катина, с/т "Радуга", ул. Клубничная, 10; Россия, Калининградская обл., г. Калининград, ул. Полковника Ефремова, дом №6, кв. 43
374	5.1.257	5.1.258	126°53.0'	17.73	данные отсутствуют	данные отсутствуют	данные отсутствуют
375	5.1.258	5.1.259	126°49.0'	17.09	данные отсутствуют	данные отсутствуют	данные отсутствуют



ДОКУМЕНТ ПОДПИСАН  
ЭЛЕКТРОННОЙ ПОДПИСЬЮ

Сертификат: 009F0BDC181A023B64597F1E2579BEFB50

Владелец: ФЕДЕРАЛЬНАЯ СЛУЖБА ГОСУДАРСТВЕННОЙ

РЕГИСТРАЦИИ, КАДАСТРА И КАРТОГРАФИИ

Действителен: с 02.08.2024 по 26.10.2025

полное наименование должности

инициалы, фамилия

Земельный участок							
вид объекта недвижимости							
Лист № 25 раздела 3.1		Всего листов раздела 3.1: 66		Всего разделов: 8		Всего листов выписки: 126	
01.11.2024г. № КУВИ-001/2024-267652467							
Кадастровый номер:				39:15:120911:1			
1	2	3	4	5	6	7	8
376	5.1.258	5.1.258			данные отсутствуют	39:15:120911:467(1)	Россия, Калининградская обл., г. Калининград, ул. Горького, дом №158, кв. 8
377	5.1.259	5.1.260	128°36.2`	19.3	данные отсутствуют	данные отсутствуют	данные отсутствуют
378	5.1.260	5.1.261	124°19.6`	28.75	данные отсутствуют	данные отсутствуют	данные отсутствуют
379	5.1.261	5.1.262	41°46.1`	19.07	данные отсутствуют	39:15:120911:464(1)	обл Калининградская, г Калининград, ул Генерал-лейтенанта Озерова, д 15, кв 3
380	5.1.262	5.1.263	34°4.2`	18.83	данные отсутствуют	39:15:120911:462(1)	адрес отсутствует
381	5.1.263	5.1.264	34°19.3`	19.15	данные отсутствуют	39:15:120911:461(1)	данные отсутствуют
382	5.1.264	5.1.265	34°32.6`	16.01	данные отсутствуют	данные отсутствуют	данные отсутствуют
383	5.1.265	5.1.266	353°7.7`	3.93	данные отсутствуют	данные отсутствуют	данные отсутствуют
384	5.1.266	5.1.267	307°29.6`	31.99	данные отсутствуют	данные отсутствуют	данные отсутствуют
385	5.1.266	5.1.266			данные отсутствуют	39:15:120911:1614(1)	236038, Калининградская обл, г. Калининград, ул. Юбилейная, д. 10, кв. 7
386	5.1.267	5.1.268	308°16.0`	11.4	данные отсутствуют	39:15:120911:1262(1)	79062163489@yandex.ru, Россия, Калининградская обл., г. Калининград, ул. Лейтенанта Катина, с/т "Радуга"
387	5.1.267	5.1.267			данные отсутствуют	39:15:120911:1613(1)	236038, Калининградская обл, г. Калининград, ул. Юбилейная, д. 10, кв. 7
388	5.1.268	5.1.269	308°15.5`	5.12	данные отсутствуют	39:15:120911:1262(1)	79062163489@yandex.ru, Россия, Калининградская обл., г. Калининград, ул. Лейтенанта Катина, с/т "Радуга"
389	5.1.269	5.1.270	305°33.7`	19.53	данные отсутствуют	39:15:120911:455(1)	Россия, Калининградская обл., г. Калининград, ул. Лейтенанта Катина, с/т "Радуга", д. №14
390	5.1.270	5.1.271	304°4.6`	18.1	данные отсутствуют	данные отсутствуют	данные отсутствуют
391	5.1.270	5.1.270			данные отсутствуют	39:15:120911:454(1)	236022, обл Калининградская, г Калининград, ул Лейтенанта Катина, тер. СНТ Радуга, пер. Северный, д. 2
392	5.1.271	5.1.272	303°54.2`	17.93	данные отсутствуют	39:15:120911:453(1)	236023, Калининградская обл, г. Калининград, ул. Чекистов, д. 20, кв. 31



ДОКУМЕНТ ПОДПИСАН  
ЭЛЕКТРОННОЙ ПОДПИСЬЮ

Сертификат: 009F0BDC181A023B64597F1E2579BEFB50

Владелец: ФЕДЕРАЛЬНАЯ СЛУЖБА ГОСУДАРСТВЕННОЙ  
РЕГИСТРАЦИИ, КАДАСТРА И КАРТОГРАФИИ  
Действителен: с 02.08.2024 по 26.10.2025

полное наименование должности

инициалы, фамилия

Земельный участок							
вид объекта недвижимости							
Лист № 26 раздела 3.1		Всего листов раздела 3.1: 66			Всего разделов: 8		Всего листов выписки: 126
01.11.2024г. № КУВИ-001/2024-267652467							
Кадастровый номер:				39:15:120911:1			
393	5.1.272	5.1.273	306°7.0'	17.63	данные отсутствуют	39:15:120911:452(1)	обл Калининградская, г Калининград, пр-кт Мира, д 107, кв 14; обл Калининградская, г Калининград, пр-кт Мира, д 107, кв 14
394	5.1.273	5.1.274	304°50.8'	18.01	данные отсутствуют	39:15:120911:451(1)	236013, обл Калининградская, г Калининград, ул Карташева, д 46Д, кв 51
395	5.1.274	5.1.275	306°12.1'	19.74	данные отсутствуют	39:15:120911:450(1)	Россия, Калининградская обл., Гурьевский р-н, п. Васильково, ул. 40 лет Победы, дом №4, кв. 48
396	5.1.275	5.1.276	302°10.1'	13.47	данные отсутствуют	39:15:120911:449(1)	Россия, Калининградская обл., г. Калининград, ул. Червоная, дом №22, кв. 1
397	5.1.276	5.1.277	299°28.4'	13.05	данные отсутствуют	39:15:120911:448(1)	обл Калининградская, г Калининград, с/т "Радуга", ул. Строительная, д. 29
398	5.1.277	5.1.278	296°56.9'	18.01	данные отсутствуют	39:15:120911:447(1)	Россия, Калининградская обл., г. Калининград, ул. Галактическая, дом №18, кв. 6
399	5.1.278	5.1.279	299°41.8'	14.41	данные отсутствуют	39:15:120911:446(1)	236005, Калининградская обл, г Калининград, ул Коммунистическая, д 26, кв 160
400	5.1.279	5.1.280	307°32.7'	8.83	данные отсутствуют	данные отсутствуют	данные отсутствуют
401	5.1.280	5.1.281	305°10.3'	14.37	данные отсутствуют	39:15:120911:1287(1)	Россия, Калининградская обл., г. Калининград, ул. Машиностроительная, дом №4, кв. 10
402	5.1.281	5.1.282	304°14.0'	17.22	данные отсутствуют	39:15:120911:444(1)	236006, обл. Калининградская, г. Калининград, ул. Ю.Гагарина, д. 16; 236039, обл. Калининградская, г. Калининград, ул. Эльблонгская, д. 15, кв. 5
403	5.1.282	5.1.283	32°27.7'	4.14	данные отсутствуют	данные отсутствуют	данные отсутствуют
404	5.1.283	5.1.284	126°19.7'	29.22	данные отсутствуют	39:15:120911:316(1)	236022, обл Калининградская, г Калининград, ул Лейтенанта Катина, тер. СНТ "Радуга", пер. Строительный, д.25
405	5.1.284	5.1.285	122°3.5'	16.16	данные отсутствуют	39:15:120911:315(1)	Россия, Калининградская обл., Багратионовский р-н, п. Медовое, ул. Новоселов, дом №13
406	5.1.285	5.1.286	113°31.6'	8.27	данные отсутствуют	39:15:120911:315(1)	Россия, Калининградская обл., Багратионовский р-н, п. Медовое, ул. Новоселов, дом №13
407	5.1.286	5.1.287	73°58.0'	3.55	данные отсутствуют	39:15:120911:315(1)	Россия, Калининградская обл., Багратионовский р-н, п. Медовое, ул. Новоселов, дом №13



ДОКУМЕНТ ПОДПИСАН  
ЭЛЕКТРОННОЙ ПОДПИСЬЮ

Сертификат: 009F0BDC181A023B64597F1E2579BEFB50

Владелец: ФЕДЕРАЛЬНАЯ СЛУЖБА ГОСУДАРСТВЕННОЙ  
РЕГИСТРАЦИИ, КАДАСТРА И КАРТОГРАФИИ  
Действителен: с 02.08.2024 по 26.10.2025

полное наименование должности

инициалы, фамилия

Земельный участок							
вид объекта недвижимости							
Лист № 27 раздела 3.1		Всего листов раздела 3.1: 66			Всего разделов: 8		Всего листов выписки: 126
01.11.2024г. № КУВИ-001/2024-267652467							
Кадастровый номер:				39:15:120911:1			
1	2	3	4	5	6	7	8
408	5.1.287	5.1.288	38°35.7'	16.48	данные отсутствуют	39:15:120911:315(1)	Россия, Калининградская обл., Багратионовский р-н, п. Медовое, ул. Новоселов, дом №13
409	5.1.288	5.1.289	34°33.0'	19.22	данные отсутствуют	39:15:120911:314(1)	Россия, Калининградская обл., г. Калининград, ул. Каштановая аллея, дом №135 в, кв. 11
410	5.1.289	5.1.290	37°1.9'	18.51	данные отсутствуют	данные отсутствуют	данные отсутствуют
411	5.1.289	5.1.289			данные отсутствуют	39:15:120911:311(1)	Калининградская обл, г. Калининград, ул. Судостроительная, д. 102, кв. 40
412	5.1.290	5.1.291	37°11.3'	16.18	данные отсутствуют	39:15:120911:310(1)	обл Калининградская, г Калининград, ул Красная, д 285, кв 6
413	5.1.291	5.1.292	36°35.9'	14.37	данные отсутствуют	39:15:120911:309(1)	Россия, Калининградская обл., Багратионовский район, пос. Северный, дом №4
414	5.1.292	5.1.293	36°47.6'	16.6	данные отсутствуют	39:15:120911:306(1)	Россия, Калининградская обл., г. Калининград, ул. Галактическая, дом №18, кв. 15
415	5.1.293	5.1.294	36°9.4'	21.2	данные отсутствуют	39:15:120911:305(1)	Россия, Калининградская обл., Правдинский р-н, п. Крылово, ул. Пролетарская, дом №3, кв. 2
416	5.1.294	5.1.295	37°34.1'	0.66	данные отсутствуют	39:15:120911:305(1)	Россия, Калининградская обл., Правдинский р-н, п. Крылово, ул. Пролетарская, дом №3, кв. 2
417	5.1.295	5.1.296	37°8.5'	6.77	данные отсутствуют	данные отсутствуют	данные отсутствуют
418	5.1.296	5.1.297	35°24.9'	17.41	данные отсутствуют	39:15:120911:301(1)	Россия, Калининградская обл., г. Калининград, ул. Батальная, дом №69В, кв. 77
419	5.1.297	5.1.298	310°37.3'	29.55	данные отсутствуют	39:15:120911:301(1)	Россия, Калининградская обл., г. Калининград, ул. Батальная, дом №69В, кв. 77
420	5.1.298	5.1.299	311°4.3'	14.96	данные отсутствуют	39:15:120911:300(1)	Россия, Калининградская обл., Гусевский район, п. Новостройка, ул. Центральная, дом №18
421	5.1.299	5.1.300	307°14.5'	14.82	данные отсутствуют	39:15:120911:300(1)	Россия, Калининградская обл., Гусевский район, п. Новостройка, ул. Центральная, дом №18
422	5.1.300	5.1.301	34°4.6'	4.52	данные отсутствуют	данные отсутствуют	данные отсутствуют
423	5.1.301	5.1.302	128°43.4'	31.11	данные отсутствуют	39:15:120911:299(1)	обл Калининградская, г Калининград, ул Большая Окружная 1-я, д 18, тер.СНТ "Радуга"
424	5.1.302	5.1.303	129°5.9'	22.69	данные отсутствуют	39:15:120911:298(1)	Россия, обл Калининградская, г Калининград, ул Авторемонтная, д 6, кв 6



ДОКУМЕНТ ПОДПИСАН  
ЭЛЕКТРОННОЙ ПОДПИСЬЮ

Сертификат: 009F0BDC181A023B64597F1E2579BEFB50

Владелец: ФЕДЕРАЛЬНАЯ СЛУЖБА ГОСУДАРСТВЕННОЙ  
РЕГИСТРАЦИИ, КАДАСТРА И КАРТОГРАФИИ  
Действителен: с 02.08.2024 по 26.10.2025

полное наименование должности

инициалы, фамилия

Земельный участок							
вид объекта недвижимости							
Лист № 28 раздела 3.1		Всего листов раздела 3.1: 66		Всего разделов: 8		Всего листов выписки: 126	
01.11.2024г. № КУВИ-001/2024-267652467							
Кадастровый номер:				39:15:120911:1			
425	5.1.303	5.1.304	126°34.2'	4.58	данные отсутствуют	39:15:120911:298(1)	Россия, обл Калининградская, г Калининград, ул Авторемонтная, д 6, кв 6
426	5.1.304	5.1.305	95°50.9'	2.06	данные отсутствуют	39:15:120911:298(1)	Россия, обл Калининградская, г Калининград, ул Авторемонтная, д 6, кв 6
427	5.1.305	5.1.306	42°41.3'	18.94	данные отсутствуют	39:15:120911:298(1)	Россия, обл Калининградская, г Калининград, ул Авторемонтная, д 6, кв 6
428	5.1.306	5.1.307	41°50.3'	19.49	данные отсутствуют	39:15:120911:297(1)	236010, Россия, обл Калининградская, г Калининград, ул Белинского, д 44, кв 99
429	5.1.307	5.1.308	315°43.5'	0.56	данные отсутствуют	39:15:120911:297(1)	236010, Россия, обл Калининградская, г Калининград, ул Белинского, д 44, кв 99
430	5.1.308	5.1.309	48°20.4'	19.78	данные отсутствуют	данные отсутствуют	данные отсутствуют
431	5.1.308	5.1.308			данные отсутствуют	39:15:120911:294(1)	236016, обл Калининградская, г Калининград, ул Римская, д 29, кв 11
432	5.1.309	5.1.310	48°25.6'	18.34	данные отсутствуют	данные отсутствуют	данные отсутствуют
433	5.1.310	5.1.311	48°27.4'	18.41	данные отсутствуют	39:15:120911:290(1)	tkachnatasha@mail.ru, Россия, Калининградская обл., г Калининград, снт Радуга
434	5.1.311	5.1.312	55°22.9'	18.13	данные отсутствуют	39:15:120911:289(1)	Германия, г Штутгарт, ул. Галилей, дом №61
435	5.1.312	5.1.313	59°59.8'	18.2	данные отсутствуют	39:15:120911:286(1)	Россия, Сахалинская обл., г Южно-Сахалинск, ул. Комсомольская, дом №239, кв. 36
436	5.1.313	5.1.314	55°9.4'	21.21	данные отсутствуют	39:15:120911:283(1)	pikbox@gmail.com, г Москва, ул Красноармейская, д 26, к 2, кв 13
437	5.1.314	5.1.315	60°0.5'	16.76	данные отсутствуют	39:15:120911:282(1)	Россия, Калининградская обл., г Калининград, ул. Лейтенанта Катина, с/г "Радуга"
438	5.1.315	5.1.316	73°50.4'	17.21	данные отсутствуют	39:15:120911:279(1)	Россия, Калининградская обл., г Калининград, ул. Саперная, дом №25, кв. 1
439	5.1.316	5.1.317	140°11.6'	1.56	данные отсутствуют	данные отсутствуют	данные отсутствуют
440	5.1.316	5.1.316			данные отсутствуют	39:15:120911:1575(1)	236008, обл Калининградская, г Калининград, ул Грибоедова, д 6, кв 6
441	5.1.317	5.1.318	81°7.8'	8.11	данные отсутствуют	данные отсутствуют	данные отсутствуют
442	5.1.318	5.1.319	67°1.3'	14.37	данные отсутствуют	данные отсутствуют	данные отсутствуют
443	5.1.319	5.1.320	44°35.9'	3.03	данные отсутствуют	39:15:120911:1650(1)	Россия, Калининградская обл., г Калининград, ул. Интернациональная, д. 41, кв. 39



ДОКУМЕНТ ПОДПИСАН  
ЭЛЕКТРОННОЙ ПОДПИСЬЮ

Сертификат: 009F0BDC181A023B64597F1E2579BEFB50

Владелец: ФЕДЕРАЛЬНАЯ СЛУЖБА ГОСУДАРСТВЕННОЙ  
РЕГИСТРАЦИИ, КАДАСТРА И КАРТОГРАФИИ  
Действителен: с 02.08.2024 по 26.10.2025

полное наименование должности

инициалы, фамилия



Земельный участок							
вид объекта недвижимости							
Лист № 29 раздела 3.1		Всего листов раздела 3.1: 66		Всего разделов: 8		Всего листов выписки: 126	
01.11.2024г. № КУВИ-001/2024-267652467							
Кадастровый номер:				39:15:120911:1			
444	5.1.320	5.1.321	44°35.3`	17.76	данные отсутствуют	39:15:120911:1649(1)	info@rkk39.ru, 236008, обл Калининградская, г Калининград, ул Грибоедова, д 6, кв 6
445	5.1.321	5.1.322	44°35.6`	15.91	данные отсутствуют	39:15:120911:274(1)	Россия, Калининградская обл., г. Калининград, ул. Жуковского, дом №1, кв. 1
446	5.1.322	5.1.323	15°19.2`	4.66	данные отсутствуют	39:15:120911:274(1)	Россия, Калининградская обл., г. Калининград, ул. Жуковского, дом №1, кв. 1
447	5.1.323	5.1.324	325°16.5`	7.22	данные отсутствуют	39:15:120911:274(1)	Россия, Калининградская обл., г. Калининград, ул. Жуковского, дом №1, кв. 1
448	5.1.324	5.1.325	318°15.5`	9.7	данные отсутствуют	39:15:120911:274(1)	Россия, Калининградская обл., г. Калининград, ул. Жуковского, дом №1, кв. 1
449	5.1.325	5.1.326	308°21.0`	9.83	данные отсутствуют	39:15:120911:274(1)	Россия, Калининградская обл., г. Калининград, ул. Жуковского, дом №1, кв. 1
450	5.1.326	5.1.327	311°30.0`	9.96	данные отсутствуют	данные отсутствуют	данные отсутствуют
451	5.1.327	5.1.328	312°3.4`	23.83	данные отсутствуют	39:15:120911:273(1)	167023, Респ Коми, г Сыктывкар, ул Ручейная, д 39/1, кв 1
452	5.1.328	5.1.329	233°43.3`	16.83	данные отсутствуют	данные отсутствуют	данные отсутствуют
453	5.1.329	5.1.330	230°54.1`	21.25	данные отсутствуют	39:15:120911:276(1)	обл Калининградская, г Калининград, ул Литовский Вал, д 52, кв 2
454	5.1.330	5.1.331	126°52.2`	1.5	данные отсутствуют	39:15:120911:276(1)	обл Калининградская, г Калининград, ул Литовский Вал, д 52, кв 2
455	5.1.331	5.1.332	238°35.6`	19.77	данные отсутствуют	данные отсутствуют	данные отсутствуют
456	5.1.332	5.1.333	236°27.0`	19.34	данные отсутствуют	39:15:120911:280(1)	Россия, Калининградская обл., г. Калининград, пр-кт Победы, дом №20, кв. 1
457	5.1.332	5.1.332			данные отсутствуют	39:15:120911:277(1)	236038, обл. Калининградская, г. Калининград, ул. Юбилейная, д. 10, кв. 7
458	5.1.333	5.1.334	241°1.1`	18.99	данные отсутствуют	39:15:120911:281(1)	обл Калининградская, г Калининград, ул Согласия, д 5, кв 34
459	5.1.334	5.1.335	242°34.1`	11.24	данные отсутствуют	39:15:120911:284(1)	Калининград, ул.Свободная, д. 23, кв. 26
460	5.1.335	5.1.336	241°26.8`	10.57	данные отсутствуют	39:15:120911:285(1)	Россия, Калининградская обл., Багратионовский район, пос. Нивенское, ул. Калининградская, дом №3, кв. 2
461	5.1.336	5.1.337	246°7.0`	17.88	данные отсутствуют	39:15:120911:287(1)	Россия, Калининградская обл., Багратионовский район, пос. Нивенское, ул. Калининградская, дом №3, кв. 2



ДОКУМЕНТ ПОДПИСАН  
ЭЛЕКТРОННОЙ ПОДПИСЬЮ

Сертификат: 009F0BDC181A023B64597F1E2579BEFB50

Владелец: ФЕДЕРАЛЬНАЯ СЛУЖБА ГОСУДАРСТВЕННОЙ  
РЕГИСТРАЦИИ, КАДАСТРА И КАРТОГРАФИИ  
Действителен: с 02.08.2024 по 26.10.2025

полное наименование должности

инициалы, фамилия

## Земельный участок

вид объекта недвижимости

Лист № 30 раздела 3.1

Всего листов раздела 3.1: 66

Всего разделов: 8

Всего листов выписки: 126

01.11.2024г. № КУВИ-001/2024-267652467

Кадастровый номер:

39:15:120911:1

1	2	3	4	5	6	7	8
462	5.1.337	5.1.338	249°1.4'	20.62	данные отсутствуют	39:15:120911:288(1)	Россия, Краснодарский край, г. Краснодар, проезд им. Репина, дом №38, кв. 101
463	5.1.338	5.1.339	265°23.9'	14.96	данные отсутствуют	39:15:120911:291(1)	236022, обл. Калининградская, г. Калининград, ул. Офицерская, д. 22, кв. 4
464	5.1.339	5.1.340	352°22.1'	5.04	данные отсутствуют	данные отсутствуют	данные отсутствуют
465	5.1.340	5.1.341	86°45.7'	15.94	данные отсутствуют	39:15:120911:8(1)	Россия, Калининградская обл., Черняховский р-н, п. Калужское, ул. Народная, дом №2, кв. 3
466	5.1.341	5.1.342	70°7.9'	23.13	данные отсутствуют	39:15:120911:8(1)	Россия, Калининградская обл., Черняховский р-н, п. Калужское, ул. Народная, дом №2, кв. 3
467	5.1.342	5.1.343	65°42.7'	14.85	данные отсутствуют	39:15:120911:7(1)	Россия, Калининградская обл., г. Калининград, ул. Лейтенанта Катина, с/т "Радуга"
468	5.1.343	5.1.344	61°59.0'	19.78	данные отсутствуют	39:15:120911:6(1)	Россия, Калининградская обл., Багратионовский район, пос. Нивенское, ул. Калининградская, дом №3, кв. 2
469	5.1.344	5.1.345	61°5.6'	15.76	данные отсутствуют	39:15:120911:5(1)	236022, обл. Калининградская, г. Калининград, ул. Лейтенанта Катина, с/т Радуга
470	5.1.345	5.1.346	57°50.9'	0.41	данные отсутствуют	39:15:120911:5(1)	236022, обл. Калининградская, г. Калининград, ул. Лейтенанта Катина, с/т Радуга
471	5.1.346	5.1.347	57°30.5'	15.25	данные отсутствуют	39:15:120911:4(1)	236008, обл. Калининградская, г. Калининград, ул. Грибоедова, д. 6, кв. 6
472	5.1.347	5.1.348	53°54.7'	32.82	данные отсутствуют	39:15:120911:3(1)	Россия, Калининградская обл., г. Калининград, пр-кт Ленинский, дом №48, кв. 8
473	5.1.348	5.1.349	29°50.2'	11.76	данные отсутствуют	данные отсутствуют	данные отсутствуют
474	5.1.349	5.1.350	54°31.1'	9.49	данные отсутствуют	данные отсутствуют	данные отсутствуют
475	5.1.350	5.1.351	54°30.0'	7.03	данные отсутствуют	данные отсутствуют	данные отсутствуют
476	5.1.351	5.1.352	350°51.6'	4.97	данные отсутствуют	данные отсутствуют	данные отсутствуют
477	5.1.352	5.1.353	316°45.8'	30.09	данные отсутствуют	39:15:120911:2(1)	Россия, Калининградская обл., г. Калининград, ул. Рокоссовского, дом №12, кв. 12
478	5.1.353	5.1.354	316°10.9'	37.02	данные отсутствуют	данные отсутствуют	данные отсутствуют
479	5.1.354	5.1.355	278°46.9'	1.24	данные отсутствуют	данные отсутствуют	данные отсутствуют
480	5.1.355	5.1.356	27°36.5'	4.42	данные отсутствуют	данные отсутствуют	данные отсутствуют



ДОКУМЕНТ ПОДПИСАН  
ЭЛЕКТРОННОЙ ПОДПИСЬЮ

Сертификат: 009F0BDC181A023B64597F1E2579BEFB50

Владелец: ФЕДЕРАЛЬНАЯ СЛУЖБА ГОСУДАРСТВЕННОЙ

РЕГИСТРАЦИИ, КАДАСТРА И КАРТОГРАФИИ

Действителен: с 02.08.2024 по 26.10.2025

полное наименование должности

инициалы, фамилия

## Земельный участок

вид объекта недвижимости

Лист № 31 раздела 3.1

Всего листов раздела 3.1: 66

Всего разделов: 8

Всего листов выписки: 126

01.11.2024г. № КУВИ-001/2024-267652467

Кадастровый номер:

39:15:120911:1

1	2	3	4	5	6	7	8
481	5.1.356	5.1.357	136°11.1'	77.61	данные отсутствуют	данные отсутствуют	данные отсутствуют
482	5.1.357	5.1.358	47°23.0'	17	данные отсутствуют	данные отсутствуют	данные отсутствуют
483	5.1.358	5.1.359	61°52.1'	9.82	данные отсутствуют	данные отсутствуют	данные отсутствуют
484	5.1.359	5.1.360	82°45.2'	9.44	данные отсутствуют	данные отсутствуют	данные отсутствуют
485	5.1.360	5.1.361	80°13.3'	43.57	данные отсутствуют	данные отсутствуют	данные отсутствуют
486	5.1.361	5.1.362	81°1.0'	23.25	данные отсутствуют	данные отсутствуют	данные отсутствуют
487	5.1.362	5.1.363	77°1.4'	29.92	данные отсутствуют	данные отсутствуют	данные отсутствуют
488	5.1.363	5.1.364	71°45.5'	270.34	данные отсутствуют	данные отсутствуют	данные отсутствуют
489	5.1.364	5.1.365	76°40.6'	121.2	данные отсутствуют	данные отсутствуют	данные отсутствуют
490	5.1.365	5.1.366	111°22.3'	2.47	данные отсутствуют	данные отсутствуют	данные отсутствуют
491	5.1.366	5.1.367	189°22.5'	4.3	данные отсутствуют	39:15:120911:1290(1)	Россия, Калининградская обл., г. Калининград, ул. Красносельская, дом №78, кв. 7
492	5.1.367	5.1.368	191°37.1'	16.78	данные отсутствуют	39:15:120911:1290(1)	Россия, Калининградская обл., г. Калининград, ул. Красносельская, дом №78, кв. 7
493	5.1.368	5.1.369	185°4.8'	1.81	данные отсутствуют	39:15:120911:1290(1)	Россия, Калининградская обл., г. Калининград, ул. Красносельская, дом №78, кв. 7
494	5.1.369	5.1.370	185°51.5'	19.3	данные отсутствуют	39:15:120911:1290(1)	Россия, Калининградская обл., г. Калининград, ул. Красносельская, дом №78, кв. 7
495	5.1.370	5.1.371	188°30.9'	7.36	данные отсутствуют	39:15:120911:1291(1)	Россия, Калининградская обл., г. Калининград, ул. Ломоносова, с/т "Портовик"
496	5.1.371	5.1.372	200°40.9'	3.23	данные отсутствуют	39:15:120911:1291(1)	Россия, Калининградская обл., г. Калининград, ул. Ломоносова, с/т "Портовик"
497	5.1.372	5.1.373	195°3.4'	7.62	данные отсутствуют	39:15:120911:1291(1)	Россия, Калининградская обл., г. Калининград, ул. Ломоносова, с/т "Портовик"
498	5.1.373	5.1.374	193°14.5'	5.94	данные отсутствуют	39:15:120911:1291(1)	Россия, Калининградская обл., г. Калининград, ул. Ломоносова, с/т "Портовик"
499	5.1.374	5.1.375	199°7.6'	12.57	данные отсутствуют	39:15:120911:1291(1)	Россия, Калининградская обл., г. Калининград, ул. Ломоносова, с/т "Портовик"
500	5.1.375	5.1.376	201°19.3'	4.21	данные отсутствуют	39:15:120911:1294(1)	Россия, Калининградская обл., г. Калининград, ул. Парковая аллея, дом №85
501	5.1.376	5.1.377	195°10.9'	21	данные отсутствуют	39:15:120911:1294(1)	Россия, Калининградская обл., г. Калининград, ул. Парковая аллея, дом №85



ДОКУМЕНТ ПОДПИСАН  
ЭЛЕКТРОННОЙ ПОДПИСЬЮ

Сертификат: 009F0BDC181A023B64597F1E2579BEFB50

Владелец: ФЕДЕРАЛЬНАЯ СЛУЖБА ГОСУДАРСТВЕННОЙ

РЕГИСТРАЦИИ, КАДАСТРА И КАРТОГРАФИИ

Действителен: с 02.08.2024 по 26.10.2025

полное наименование должности

инициалы, фамилия

Земельный участок							
вид объекта недвижимости							
Лист № 32 раздела 3.1		Всего листов раздела 3.1: 66		Всего разделов: 8		Всего листов выписки: 126	
01.11.2024г. № КУВИ-001/2024-267652467							
Кадастровый номер:				39:15:120911:1			
1	2	3	4	5	6	7	8
502	5.1.377	5.1.378	287°7.8'	4.72	данные отсутствуют	39:15:120911:1294(1)	Россия, Калининградская обл., г. Калининград, ул. Парковая аллея, дом №85
503	5.1.378	5.1.379	205°25.4'	10.55	данные отсутствуют	39:15:120911:1294(1)	Россия, Калининградская обл., г. Калининград, ул. Парковая аллея, дом №85
504	5.1.379	5.1.380	206°50.9'	16.25	данные отсутствуют	39:15:120911:1293(1)	Россия, Калининградская обл., г. Калининград, ул. Карташева, дом №28 а, кв. 2
505	5.1.380	5.1.381	197°5.8'	13.54	данные отсутствуют	39:15:120911:1293(1)	Россия, Калининградская обл., г. Калининград, ул. Карташева, дом №28 а, кв. 2
506	5.1.381	5.1.382	205°16.5'	5.76	данные отсутствуют	39:15:120911:1293(1)	Россия, Калининградская обл., г. Калининград, ул. Карташева, дом №28 а, кв. 2
507	5.1.382	5.1.383	284°3.8'	5.1	данные отсутствуют	данные отсутствуют	данные отсутствуют
508	5.1.383	5.1.384	25°19.5'	6.41	данные отсутствуют	39:15:120911:124(1)	обл Калининградская, г Калининград, ул Артиллерийская, д 27, кв 54
509	5.1.384	5.1.385	17°4.3'	12.36	данные отсутствуют	39:15:120911:123(2)	Россия, Калининградская обл., Славский район, п. Большаково, ул. Советская, дом №6, кв. 2; Россия, Калининградская обл., Славский р-н, п. Большаково, пер. Строительный, дом №2, кв. 12
510	5.1.385	5.1.386	17°22.9'	1.21	данные отсутствуют	39:15:120911:122(1)	Россия, Калининградская обл., г. Калининград, ул. Чкалова, дом №68, кв. 6
511	5.1.386	5.1.387	27°3.9'	15.89	данные отсутствуют	39:15:120911:122(1)	Россия, Калининградская обл., г. Калининград, ул. Чкалова, дом №68, кв. 6
512	5.1.387	5.1.388	25°28.7'	15.57	данные отсутствуют	39:15:120911:121	г. Калининград, ул. Чекистов, д. 72, кв. 14
513	5.1.388	5.1.389	107°6.2'	1.9	данные отсутствуют	39:15:120911:120(1)	Россия, Калининградская обл., г. Калининград, ул. Репина, д. 20, кв. 6
514	5.1.389	5.1.390	107°6.2'	1.9	данные отсутствуют	данные отсутствуют	данные отсутствуют
515	5.1.390	5.1.391	15°10.9'	15.16	данные отсутствуют	данные отсутствуют	данные отсутствуют
516	5.1.391	5.1.392	15°18.8'	0.87	данные отсутствуют	39:15:120911:1586(1)	обл Калининградская, г Калининград, ул Флотская, д 9, кв 584
517	5.1.391	5.1.391			данные отсутствуют	39:15:120911:120(1)	Россия, Калининградская обл., г. Калининград, ул. Репина, д. 20, кв. 6
518	5.1.392	5.1.393	19°43.9'	15.37	данные отсутствуют	данные отсутствуют	данные отсутствуют



ДОКУМЕНТ ПОДПИСАН  
ЭЛЕКТРОННОЙ ПОДПИСЬЮ

Сертификат: 009F0BDC181A023B64597F1E2579BEFB50

Владелец: ФЕДЕРАЛЬНАЯ СЛУЖБА ГОСУДАРСТВЕННОЙ

РЕГИСТРАЦИИ, КАДАСТРА И КАРТОГРАФИИ

Действителен: с 02.08.2024 по 26.10.2025

полное наименование должности

инициалы, фамилия

Земельный участок							
вид объекта недвижимости							
Лист № 33 раздела 3.1			Всего листов раздела 3.1: 66		Всего разделов: 8		Всего листов выписки: 126
01.11.2024г. № КУВИ-001/2024-267652467							
Кадастровый номер:					39:15:120911:1		
519	5.1.393	5.1.394	14°42.3'	14.97	данные отсутствуют	39:15:120911:118(1)	г.Калининград, ул.Маршала Борзова, д. 105-а, кв. 14
520	5.1.394	5.1.395	20°34.7'	2.87	данные отсутствуют	данные отсутствуют	данные отсутствуют
521	5.1.395	5.1.396	6°52.4'	13.29	данные отсутствуют	39:15:120911:117(1)	Россия, Калининградская обл., г. Калининград, Московский проспект, дом №5, кв. 6; Россия, г. Москва, пр. Мичуринский, дом №29, кв. 10
522	5.1.396	5.1.397	6°10.6'	14.78	данные отсутствуют	39:15:120911:116(1)	Россия, Калининградская обл., г. Калининград, ул. Химическая, дом №10
523	5.1.397	5.1.398	11°37.3'	16.93	данные отсутствуют	39:15:120911:116(1)	Россия, Калининградская обл., г. Калининград, ул. Химическая, дом №10
524	5.1.398	5.1.399	259°19.1'	18.24	данные отсутствуют	39:15:120911:116(1)	Россия, Калининградская обл., г. Калининград, ул. Химическая, дом №10
525	5.1.399	5.1.400	254°21.0'	11.97	данные отсутствуют	39:15:120911:116(1)	Россия, Калининградская обл., г. Калининград, ул. Химическая, дом №10
526	5.1.400	5.1.1	253°28.5'	18.6	данные отсутствуют	39:15:120911:116(1)	Россия, Калининградская обл., г. Калининград, ул. Химическая, дом №10
527	5.2.401	5.2.402	133°30.1'	19.74	данные отсутствуют	39:15:120911:253(1)	Россия, обл Калининградская, г Калининград, ул Интернациональная, д 64, кв 34
528	5.2.402	5.2.403	114°58.4'	2.42	данные отсутствуют	39:15:120911:253(1)	Россия, обл Калининградская, г Калининград, ул Интернациональная, д 64, кв 34
529	5.2.403	5.2.404	76°48.2'	2.98	данные отсутствуют	39:15:120911:253(1)	Россия, обл Калининградская, г Калининград, ул Интернациональная, д 64, кв 34
530	5.2.404	5.2.405	39°39.4'	3.95	данные отсутствуют	39:15:120911:253(1)	Россия, обл Калининградская, г Калининград, ул Интернациональная, д 64, кв 34
531	5.2.405	5.2.406	298°39.3'	3.07	данные отсутствуют	39:15:120911:253(1)	Россия, обл Калининградская, г Калининград, ул Интернациональная, д 64, кв 34
532	5.2.406	5.2.407	39°52.7'	30.26	данные отсутствуют	39:15:120911:253(1)	Россия, обл Калининградская, г Калининград, ул Интернациональная, д 64, кв 34
533	5.2.407	5.2.408	39°59.2'	22.66	данные отсутствуют	39:15:120911:246(1)	Калининградская область, город Калининград, СНТ "Радуга", ул. 5-я Тупиковая, д. 3
534	5.2.408	5.2.409	44°41.4'	11.75	данные отсутствуют	39:15:120911:246(1)	Калининградская область, город Калининград, СНТ "Радуга", ул. 5-я Тупиковая, д. 3
535	5.2.409	5.2.410	42°6.3'	6.16	данные отсутствуют	данные отсутствуют	данные отсутствуют



ДОКУМЕНТ ПОДПИСАН  
ЭЛЕКТРОННОЙ ПОДПИСЬЮ

Сертификат: 009F0BDC181A023B64597F1E2579BEFB50

Владелец: ФЕДЕРАЛЬНАЯ СЛУЖБА ГОСУДАРСТВЕННОЙ  
РЕГИСТРАЦИИ, КАДАСТРА И КАРТОГРАФИИ  
Действителен: с 02.08.2024 по 26.10.2025

полное наименование должности

инициалы, фамилия

Земельный участок							
вид объекта недвижимости							
Лист № 34 раздела 3.1		Всего листов раздела 3.1: 66		Всего разделов: 8		Всего листов выписки: 126	
01.11.2024г. № КУВИ-001/2024-267652467							
Кадастровый номер:				39:15:120911:1			
1	2	3	4	5	6	7	8
536	5.2.410	5.2.411	140°13.4`	2.49	данные отсутствуют	39:15:120911:241(1)	обл Калининградская, г Калининград, ул Алданская, д 38, кв 99; mariafedorova299@mail.ru, обл Калининградская, г Калининград, пр-кт Московский, д 133А, кв 55
537	5.2.411	5.2.412	220°59.5`	8.29	данные отсутствуют	39:15:120911:241(1)	обл Калининградская, г Калининград, ул Алданская, д 38, кв 99; mariafedorova299@mail.ru, обл Калининградская, г Калининград, пр-кт Московский, д 133А, кв 55
538	5.2.412	5.2.413	132°17.6`	3.89	данные отсутствуют	39:15:120911:241(1)	обл Калининградская, г Калининград, ул Алданская, д 38, кв 99; mariafedorova299@mail.ru, обл Калининградская, г Калининград, пр-кт Московский, д 133А, кв 55
539	5.2.413	5.2.414	223°6.7`	0.64	данные отсутствуют	39:15:120911:247(1)	egstr@narod.ru
540	5.2.414	5.2.415	219°6.1`	15	данные отсутствуют	39:15:120911:247(1)	egstr@narod.ru
541	5.2.415	5.2.416	220°46.1`	24.15	данные отсутствуют	данные отсутствуют	данные отсутствуют
542	5.2.416	5.2.417	213°1.7`	28.84	данные отсутствуют	39:15:120911:252(1)	Россия, Калининградская обл., г. Калининград, ул. Мариупольская, д. 13, кв. 33
543	5.2.416	5.2.416			данные отсутствуют	39:15:120911:248(1)	Россия, Калининградская обл., г. Калининград, проспект Мира, дом №207, кв. 2
544	5.2.417	5.2.418	133°21.6`	27.92	данные отсутствуют	39:15:120911:252(1)	Россия, Калининградская обл., г. Калининград, ул. Мариупольская, д. 13, кв. 33
545	5.2.418	5.2.419	132°42.1`	21.87	данные отсутствуют	данные отсутствуют	данные отсутствуют
546	5.2.419	5.2.420	130°42.3`	8.4	данные отсутствуют	39:15:120911:1163(1)	Россия, Калининградская обл., г. Калининград, ул.Лейтенанта Катина, ул. Большая Окружная 1-я, с/т "Радуга", участок №2А
547	5.2.420	5.2.421	102°43.1`	3.27	данные отсутствуют	39:15:120911:1163(1)	Россия, Калининградская обл., г. Калининград, ул.Лейтенанта Катина, ул. Большая Окружная 1-я, с/т "Радуга", участок №2А



ДОКУМЕНТ ПОДПИСАН  
ЭЛЕКТРОННОЙ ПОДПИСЬЮ

Сертификат: 009F0BDC181A023B64597F1E2579BEFB50

Владелец: ФЕДЕРАЛЬНАЯ СЛУЖБА ГОСУДАРСТВЕННОЙ  
РЕГИСТРАЦИИ, КАДАСТРА И КАРТОГРАФИИ  
Действителен: с 02.08.2024 по 26.10.2025

полное наименование должности

инициалы, фамилия



Земельный участок							
вид объекта недвижимости							
Лист № 35 раздела 3.1		Всего листов раздела 3.1: 66		Всего разделов: 8		Всего листов выписки: 126	
01.11.2024г. № КУВИ-001/2024-267652467							
Кадастровый номер:				39:15:120911:1			
548	5.2.421	5.2.422	21°32.3'	5.26	данные отсутствуют	39:15:120911:1163(1)	Россия, Калининградская обл., г. Калининград, ул.Лейтенанта Катина, ул. Большая Окружная 1-я, с/т "Радуга", участок №2А
549	5.2.422	5.2.423	11°2.3'	12.38	данные отсутствуют	39:15:120911:1163(1)	Россия, Калининградская обл., г. Калининград, ул.Лейтенанта Катина, ул. Большая Окружная 1-я, с/т "Радуга", участок №2А
550	5.2.423	5.2.424	11°5.1'	13.47	данные отсутствуют	39:15:120911:1164(1)	236040, обл. Калининградская, г. Калининград, ул. Минская, д. 10, кв. 2
551	5.2.424	5.2.425	8°29.6'	5.35	данные отсутствуют	39:15:120911:1164(1)	236040, обл. Калининградская, г. Калининград, ул. Минская, д. 10, кв. 2
552	5.2.425	5.2.426	14°31.3'	24.37	данные отсутствуют	39:15:120911:249(1)	Россия, Калининградская обл., г. Калининград, проспект Мира, дом №207, кв. 2
553	5.2.426	5.2.427	24°12.8'	16.68	данные отсутствуют	39:15:120911:247(1)	egstr@narod.ru
554	5.2.427	5.2.428	20°25.9'	6.99	данные отсутствуют	39:15:120911:247(1)	egstr@narod.ru
555	5.2.428	5.2.429	14°38.6'	5.26	данные отсутствуют	данные отсутствуют	данные отсутствуют
556	5.2.429	5.2.430	8°23.6'	21.51	данные отсутствуют	39:15:120911:241(1)	обл Калининградская, г Калининград, ул Алданская, д 38, кв 99; mariafedorova299@mail.ru, обл Калининградская, г Калининград, пр-кт Московский, д 133А, кв 55
557	5.2.430	5.2.431	13°58.5'	6.79	данные отсутствуют	39:15:120911:241(1)	обл Калининградская, г Калининград, ул Алданская, д 38, кв 99; mariafedorova299@mail.ru, обл Калининградская, г Калининград, пр-кт Московский, д 133А, кв 55
558	5.2.431	5.2.432	15°4.3'	37.84	данные отсутствуют	39:15:120911:241(1)	обл Калининградская, г Калининград, ул Алданская, д 38, кв 99; mariafedorova299@mail.ru, обл Калининградская, г Калининград, пр-кт Московский, д 133А, кв 55
559	5.2.432	5.2.433	236°18.6'	3.75	данные отсутствуют	39:15:120911:241(1)	обл Калининградская, г Калининград, ул Алданская, д 38, кв 99; mariafedorova299@mail.ru, обл Калининградская, г Калининград, пр-кт Московский, д 133А, кв 55



ДОКУМЕНТ ПОДПИСАН  
ЭЛЕКТРОННОЙ ПОДПИСЬЮ

Сертификат: 009F0BDC181A023B64597F1E2579BEFB50

Владелец: ФЕДЕРАЛЬНАЯ СЛУЖБА ГОСУДАРСТВЕННОЙ

РЕГИСТРАЦИИ, КАДАСТРА И КАРТОГРАФИИ

Действителен: с 02.08.2024 по 26.10.2025

полное наименование должности

инициалы, фамилия

Земельный участок			
вид объекта недвижимости			

Лист № 36 раздела 3.1	Всего листов раздела 3.1: 66	Всего разделов: 8	Всего листов выписки: 126
-----------------------	------------------------------	-------------------	---------------------------

01.11.2024г. № КУВИ-001/2024-267652467

Кадастровый номер: 39:15:120911:1

1	2	3	4	5	6	7	8
560	5.2.433	5.2.434	299°36.2'	2.53	данные отсутствуют	39:15:120911:239(1)	Россия, Калининградская обл., г. Калининград, ул. Каштановая аллея, дом №89, кв. 13
561	5.2.434	5.2.435	50°54.9'	9.47	данные отсутствуют	39:15:120911:237(1)	236022, обл. Калининградская, г. Калининград, ул. Лейтенанта Катина, с/т "Радуга"
562	5.2.435	5.2.436	21°8.5'	9.04	данные отсутствуют	39:15:120911:237(1)	236022, обл. Калининградская, г. Калининград, ул. Лейтенанта Катина, с/т "Радуга"
563	5.2.436	5.2.437	301°47.3'	34.34	данные отсутствуют	39:15:120911:237(1)	236022, обл. Калининградская, г. Калининград, ул. Лейтенанта Катина, с/т "Радуга"
564	5.2.437	5.2.438	292°8.4'	3.77	данные отсутствуют	39:15:120911:237(1)	236022, обл. Калининградская, г. Калининград, ул. Лейтенанта Катина, с/т "Радуга"
565	5.2.438	5.2.439	266°26.9'	2.91	данные отсутствуют	39:15:120911:237(1)	236022, обл. Калининградская, г. Калининград, ул. Лейтенанта Катина, с/т "Радуга"
566	5.2.439	5.2.440	243°5.4'	3.71	данные отсутствуют	39:15:120911:237(1)	236022, обл. Калининградская, г. Калининград, ул. Лейтенанта Катина, с/т "Радуга"
567	5.2.440	5.2.441	218°22.0'	9.18	данные отсутствуют	39:15:120911:237(1)	236022, обл. Калининградская, г. Калининград, ул. Лейтенанта Катина, с/т "Радуга"
568	5.2.441	5.2.442	225°12.1'	26.24	данные отсутствуют	39:15:120911:1396(1)	г. Калининград, ул. Каштановая аллея, д. 89, кв. 13
569	5.2.442	5.2.443	171°32.5'	3.94	данные отсутствуют	39:15:120911:1396(1)	г. Калининград, ул. Каштановая аллея, д. 89, кв. 13
570	5.2.443	5.2.444	131°4.0'	17.73	данные отсутствуют	39:15:120911:1396(1)	г. Калининград, ул. Каштановая аллея, д. 89, кв. 13
571	5.2.444	5.2.445	131°43.6'	15.73	данные отсутствуют	39:15:120911:239(1)	Россия, Калининградская обл., г. Калининград, ул. Каштановая аллея, дом №89, кв. 13
572	5.2.445	5.2.446	217°19.6'	2.01	данные отсутствуют	39:15:120911:239(1)	Россия, Калининградская обл., г. Калининград, ул. Каштановая аллея, дом №89, кв. 13
573	5.2.446	5.2.447	227°10.8'	2.05	данные отсутствуют	39:15:120911:242(1)	614520, край Пермский, Пермский р-н, д Косогуриха, ул Солнечная, д 30а
574	5.2.447	5.2.448	312°26.8'	15.23	данные отсутствуют	данные отсутствуют	данные отсутствуют
575	5.2.448	5.2.449	303°36.6'	21.88	данные отсутствуют	данные отсутствуют	данные отсутствуют
576	5.2.449	5.2.450	343°27.4'	1.05	данные отсутствуют	39:15:120911:243(1)	236039, обл Калининградская, г Калининград, ул Омская, д 7, кв 20
577	5.2.450	5.2.451	224°8.2'	26.74	данные отсутствуют	39:15:120911:243(1)	236039, обл Калининградская, г Калининград, ул Омская, д 7, кв 20
578	5.2.451	5.2.452	220°3.1'	33.52	данные отсутствуют	данные отсутствуют	данные отсутствуют



ДОКУМЕНТ ПОДПИСАН  
ЭЛЕКТРОННОЙ ПОДПИСЬЮ

Сертификат: 009F0BDC181A023B64597F1E2579BEFB50

Владелец: ФЕДЕРАЛЬНАЯ СЛУЖБА ГОСУДАРСТВЕННОЙ

РЕГИСТРАЦИИ, КАДАСТРА И КАРТОГРАФИИ

Действителен: с 02.08.2024 по 26.10.2025

полное наименование должности

инициалы, фамилия

Земельный участок			
вид объекта недвижимости			

Лист № 37 раздела 3.1	Всего листов раздела 3.1: 66	Всего разделов: 8	Всего листов выписки: 126
-----------------------	------------------------------	-------------------	---------------------------

01.11.2024г. № КУВИ-001/2024-267652467

Кадастровый номер: 39:15:120911:1

1	2	3	4	5	6	7	8
579	5.2.452	5.2.453	127°17.6`	18.14	данные отсутствуют	39:15:120911:244(1)	Россия, Калининградская обл., г. Калининград, ул. Магнитогорская, дом №75
580	5.2.453	5.2.454	219°29.1`	4.12	данные отсутствуют	39:15:120911:245(1)	236023, обл Калининградская, г Калининград, ул Каштановая аллея, д 167, кв 19
581	5.2.454	5.2.455	304°49.7`	15.22	данные отсутствуют	39:15:120911:254(1)	Россия, Калининградская обл., г. Калининград, ул. Лейтенанта Катина, с/т "Радуга", дом №2А
582	5.2.455	5.2.456	264°55.2`	2.26	данные отсутствуют	39:15:120911:254(1)	Россия, Калининградская обл., г. Калининград, ул. Лейтенанта Катина, с/т "Радуга", дом №2А
583	5.2.456	5.2.457	233°33.1`	3	данные отсутствуют	39:15:120911:254(1)	Россия, Калининградская обл., г. Калининград, ул. Лейтенанта Катина, с/т "Радуга", дом №2А
584	5.2.457	5.2.458	214°31.0`	23.08	данные отсутствуют	39:15:120911:254(1)	Россия, Калининградская обл., г. Калининград, ул. Лейтенанта Катина, с/т "Радуга", дом №2А
585	5.2.458	5.2.459	170°50.8`	3.96	данные отсутствуют	39:15:120911:254(1)	Россия, Калининградская обл., г. Калининград, ул. Лейтенанта Катина, с/т "Радуга", дом №2А
586	5.2.459	5.2.401	133°7.5`	19.88	данные отсутствуют	39:15:120911:254(1)	Россия, Калининградская обл., г. Калининград, ул. Лейтенанта Катина, с/т "Радуга", дом №2А
587	5.3.460	5.3.461	123°29.0`	16.11	данные отсутствуют	39:15:120911:347(1)	г. Калининград, ул. Портовая, д. 6, кв. 35
588	5.3.461	5.3.462	125°18.1`	15.19	данные отсутствуют	39:15:120911:346(1)	адрес отсутствует; 236016, обл Калининградская, г Калининград, ул Партизана Железняка, д 18, кв 24
589	5.3.462	5.3.463	127°6.2`	14.72	данные отсутствуют	39:15:120911:345(1)	Россия, Калининградская обл., г. Калининград, ул. Киевская, дом №78, кв. 9
590	5.3.463	5.3.464	125°38.8`	15.92	данные отсутствуют	39:15:120911:344(1)	г.Калининград, ул.Б.Хмельницкого, д. 24, кв. 9
591	5.3.464	5.3.465	43°0.5`	1.63	данные отсутствуют	39:15:120911:344(1)	г.Калининград, ул.Б.Хмельницкого, д. 24, кв. 9
592	5.3.465	5.3.466	125°21.7`	16.73	данные отсутствуют	39:15:120911:343(1)	Россия, Калининградская обл., г. Калининград, ул. Маршала Борзова, дом №52, кв. 31
593	5.3.466	5.3.467	127°36.2`	16.7	данные отсутствуют	данные отсутствуют	данные отсутствуют
594	5.3.467	5.3.468	210°6.7`	3.11	данные отсутствуют	данные отсутствуют	данные отсутствуют
595	5.3.468	5.3.469	122°56.9`	10.5	данные отсутствуют	данные отсутствуют	данные отсутствуют
596	5.3.469	5.3.470	104°20.3`	5.98	данные отсутствуют	данные отсутствуют	данные отсутствуют
597	5.3.470	5.3.471	136°42.4`	1.66	данные отсутствуют	данные отсутствуют	данные отсутствуют
598	5.3.471	5.3.472	155°48.2`	3.25	данные отсутствуют	39:15:120911:340(1)	г. Калининград, ул. Зоологическая, д. 49, кв. 8



ДОКУМЕНТ ПОДПИСАН  
ЭЛЕКТРОННОЙ ПОДПИСЬЮ

Сертификат: 009F0BDC181A023B64597F1E2579BEFB50

Владелец: ФЕДЕРАЛЬНАЯ СЛУЖБА ГОСУДАРСТВЕННОЙ

РЕГИСТРАЦИИ, КАДАСТРА И КАРТОГРАФИИ

Действителен: с 02.08.2024 по 26.10.2025

полное наименование должности

инициалы, фамилия

Земельный участок			
вид объекта недвижимости			

Лист № 38 раздела 3.1	Всего листов раздела 3.1: 66	Всего разделов: 8	Всего листов выписки: 126
-----------------------	------------------------------	-------------------	---------------------------

01.11.2024г. № КУВИ-001/2024-267652467

Кадастровый номер: 39:15:120911:1

1	2	3	4	5	6	7	8
599	5.3.472	5.3.473	123°15.0'	12.99	данные отсутствуют	39:15:120911:340(1)	г. Калининград, ул. Зоологическая, д. 49, кв. 8
600	5.3.473	5.3.474	214°45.8'	2.67	данные отсутствуют	39:15:120911:340(1)	г. Калининград, ул. Зоологическая, д. 49, кв. 8
601	5.3.474	5.3.475	124°11.5'	21.19	данные отсутствуют	данные отсутствуют	данные отсутствуют
602	5.3.475	5.3.476	37°22.4'	11.14	данные отсутствуют	39:15:120911:339(1)	обл. Калининградская, г. Калининград, ул. Балашовская, д. 5, кв. 11
603	5.3.476	5.3.477	34°12.2'	15.17	данные отсутствуют	данные отсутствуют	данные отсутствуют
604	5.3.477	5.3.478	30°41.6'	21.49	данные отсутствуют	данные отсутствуют	данные отсутствуют
605	5.3.478	5.3.479	9°31.1'	5.02	данные отсутствуют	39:15:120911:338(1)	Россия, Калининградская обл., г. Калининград, ул. Ясная, дом №9, кв. 28
606	5.3.479	5.3.480	326°53.1'	6.35	данные отсутствуют	данные отсутствуют	данные отсутствуют
607	5.3.480	5.3.481	299°23.5'	17.32	данные отсутствуют	данные отсутствуют	данные отсутствуют
608	5.3.481	5.3.482	65°10.1'	2.81	данные отсутствуют	39:15:120911:337(1)	Россия, Калининградская обл., Нестеровский р-н, п. Ясная Поляна, ул. Северная, дом №5, кв. 6
609	5.3.481	5.3.481			данные отсутствуют	39:15:120911:338(1)	Россия, Калининградская обл., г. Калининград, ул. Ясная, дом №9, кв. 28
610	5.3.482	5.3.483	332°34.3'	20.8	данные отсутствуют	39:15:120911:337(1)	Россия, Калининградская обл., Нестеровский р-н, п. Ясная Поляна, ул. Северная, дом №5, кв. 6
611	5.3.483	5.3.484	313°59.2'	27.98	данные отсутствуют	данные отсутствуют	данные отсутствуют
612	5.3.484	5.3.485	311°10.9'	24.63	данные отсутствуют	39:15:120911:335(1)	236010, Калининградская обл, г. Калининград, ул. Чапаева, д. 27, кв. 11
613	5.3.484	5.3.484			данные отсутствуют	39:15:120911:336(1)	236029, обл Калининградская, г Калининград, ул Ясная, д 7, кв 47, г Калининград, ул Ясная, д 7, кв 47
614	5.3.485	5.3.486	312°48.8'	22.23	данные отсутствуют	39:15:120911:334(1)	Россия, Калининградская обл., г. Калининград, с/г Радуга, ул. Центральная, д. 33
615	5.3.486	5.3.487	311°41.9'	22.1	данные отсутствуют	39:15:120911:333(1)	Россия, Калининградская обл., г. Светлый, ул. Суворова, дом №2, кв. 28
616	5.3.487	5.3.488	312°31.2'	21.25	данные отсутствуют	39:15:120911:332(1)	Россия, Калининградская область, г. Калининград, ул. Портовая, дом №6, кв. 35
617	5.3.488	5.3.489	298°4.3'	1.7	данные отсутствуют	39:15:120911:332(1)	Россия, Калининградская область, г. Калининград, ул. Портовая, дом №6, кв. 35



ДОКУМЕНТ ПОДПИСАН  
ЭЛЕКТРОННОЙ ПОДПИСЬЮ

Сертификат: 009F0BDC181A023B64597F1E2579BEFB50

Владелец: ФЕДЕРАЛЬНАЯ СЛУЖБА ГОСУДАРСТВЕННОЙ

РЕГИСТРАЦИИ, КАДАСТРА И КАРТОГРАФИИ

Действителен: с 02.08.2024 по 26.10.2025

полное наименование должности

инициалы, фамилия

Земельный участок			
вид объекта недвижимости			

Лист № 39 раздела 3.1	Всего листов раздела 3.1: 66	Всего разделов: 8	Всего листов выписки: 126
-----------------------	------------------------------	-------------------	---------------------------

01.11.2024г. № КУВИ-001/2024-267652467

Кадастровый номер: 39:15:120911:1

1	2	3	4	5	6	7	8
618	5.3.489	5.3.490	244°50.8`	1.27	данные отсутствуют	39:15:120911:332(1)	Россия, Калининградская область, г. Калининград, ул. Портовая, дом №6, кв. 35
619	5.3.490	5.3.491	219°26.2`	30.78	данные отсутствуют	39:15:120911:332(1)	Россия, Калининградская область, г. Калининград, ул. Портовая, дом №6, кв. 35
620	5.3.491	5.3.492	220°20.9`	43.59	данные отсутствуют	39:15:120911:348(1)	Россия, Калининградская обл., Краснознаменский р-н, п. Зеленолесье
621	5.3.492	5.3.460	127°23.2`	19.1	данные отсутствуют	39:15:120911:348(1)	Россия, Калининградская обл., Краснознаменский р-н, п. Зеленолесье
622	5.4.493	5.4.494	129°13.3`	11.17	данные отсутствуют	39:15:120911:263	Россия, Калининградская обл., г. Калининград, ул. Чернышевского, дом №72 б, кв. 3
623	5.4.494	5.4.495	128°6.7`	14.86	данные отсутствуют	39:15:120911:262(1)	Россия, Воронежская обл., Семилукский р-н, г. Семилуки, ул. 25 лет Октября, дом №128, кв. 2
624	5.4.495	5.4.496	109°0.8`	4.7	данные отсутствуют	39:15:120911:262(1)	Россия, Воронежская обл., Семилукский р-н, г. Семилуки, ул. 25 лет Октября, дом №128, кв. 2
625	5.4.496	5.4.497	82°1.1`	2.74	данные отсутствуют	39:15:120911:262(1)	Россия, Воронежская обл., Семилукский р-н, г. Семилуки, ул. 25 лет Октября, дом №128, кв. 2
626	5.4.497	5.4.498	38°9.5`	37.45	данные отсутствуют	39:15:120911:262(1)	Россия, Воронежская обл., Семилукский р-н, г. Семилуки, ул. 25 лет Октября, дом №128, кв. 2
627	5.4.498	5.4.499	38°49.3`	24.84	данные отсутствуют	39:15:120911:261(1)	Россия, Калининградская обл., г. Калининград, ул. Карла Маркса, дом №3, кв. 28
628	5.4.499	5.4.500	38°46.6`	9.26	данные отсутствуют	данные отсутствуют	данные отсутствуют
629	5.4.500	5.4.501	46°19.6`	31.79	данные отсутствуют	данные отсутствуют	данные отсутствуют
630	5.4.501	5.4.502	45°21.4`	31.89	данные отсутствуют	данные отсутствуют	данные отсутствуют
631	5.4.502	5.4.503	39°17.6`	27.38	данные отсутствуют	39:15:120911:257	195248, г. Санкт-Петербург, г. Санкт-Петербург, пр-кт. Энергетиков, д. 27
632	5.4.502	5.4.502			данные отсутствуют	39:15:120911:258(1)	Россия, Калининградская область, г. Калининград, ул. 2-я Судостроительная, дом №15, кв.1; Россия, Калининградская обл., г. Калининград, ул. Чайковского, дом №33, кв. 10
633	5.4.503	5.4.504	51°21.9`	22.01	данные отсутствуют	данные отсутствуют	данные отсутствуют
634	5.4.504	5.4.505	49°41.1`	14.11	данные отсутствуют	данные отсутствуют	данные отсутствуют



ДОКУМЕНТ ПОДПИСАН  
ЭЛЕКТРОННОЙ ПОДПИСЬЮ

Сертификат: 009F0BDC181A023B64597F1E2579BEFB50

Владелец: ФЕДЕРАЛЬНАЯ СЛУЖБА ГОСУДАРСТВЕННОЙ

РЕГИСТРАЦИИ, КАДАСТРА И КАРТОГРАФИИ

Действителен: с 02.08.2024 по 26.10.2025

полное наименование должности

инициалы, фамилия



Земельный участок							
вид объекта недвижимости							
Лист № 40 раздела 3.1		Всего листов раздела 3.1: 66		Всего разделов: 8		Всего листов выписки: 126	
01.11.2024г. № КУВИ-001/2024-267652467							
Кадастровый номер:				39:15:120911:1			
635	5.4.505	5.4.506	43°20.6`	30.07	данные отсутствуют	39:15:120911:255(1)	236039, Калининградская обл, г. Калининград, ул. Эльблонгская, д. 29, кв. 10; 236022, обл. Калининградская, г. Калининград, ул. Лейтенанта Катина, снт Радуга пер. Основной проезд д. 6
636	5.4.506	5.4.507	27°49.7`	3.04	данные отсутствуют	39:15:120911:255(1)	236039, Калининградская обл, г. Калининград, ул. Эльблонгская, д. 29, кв. 10; 236022, обл. Калининградская, г. Калининград, ул. Лейтенанта Катина, снт Радуга пер. Основной проезд д. 6
637	5.4.507	5.4.508	321°5.5`	19.12	данные отсутствуют	39:15:120911:255(1)	236039, Калининградская обл, г. Калининград, ул. Эльблонгская, д. 29, кв. 10; 236022, обл. Калининградская, г. Калининград, ул. Лейтенанта Катина, снт Радуга пер. Основной проезд д. 6
638	5.4.508	5.4.509	225°39.0`	35.53	данные отсутствуют	39:15:120911:255(1)	236039, Калининградская обл, г. Калининград, ул. Эльблонгская, д. 29, кв. 10; 236022, обл. Калининградская, г. Калининград, ул. Лейтенанта Катина, снт Радуга пер. Основной проезд д. 6
639	5.4.509	5.4.510	227°26.4`	16.94	данные отсутствуют	данные отсутствуют	данные отсутствуют
640	5.4.510	5.4.511	314°22.2`	1.93	данные отсутствуют	39:15:120911:272(1)	236008, обл. Калининградская, г. Калининград, ул. Грибоедова, д. 6, кв. 6
641	5.4.510	5.4.510			данные отсутствуют	39:15:120911:1581(1)	обл Калининградская, Багратионовский р-н, п Северный, д 20, ком 303-304
642	5.4.511	5.4.512	262°37.0`	17.82	данные отсутствуют	39:15:120911:272(1)	236008, обл. Калининградская, г. Калининград, ул. Грибоедова, д. 6, кв. 6
643	5.4.512	5.4.513	255°8.4`	11.82	данные отсутствуют	39:15:120911:272(1)	236008, обл. Калининградская, г. Калининград, ул. Грибоедова, д. 6, кв. 6
644	5.4.513	5.4.514	236°50.6`	18.47	данные отсутствуют	39:15:120911:272(1)	236008, обл. Калининградская, г. Калининград, ул. Грибоедова, д. 6, кв. 6
645	5.4.514	5.4.515	238°13.3`	16.54	данные отсутствуют	39:15:120911:271(1)	Россия, Калининградская обл., г. Калининград, тер. СНТ Радуга (ул Лейтенанта Катина), пер. Радужный, д. 40
646	5.4.515	5.4.516	234°5.3`	6.58	данные отсутствуют	39:15:120911:271(1)	Россия, Калининградская обл., г. Калининград, тер. СНТ Радуга (ул Лейтенанта Катина), пер. Радужный, д. 40



ДОКУМЕНТ ПОДПИСАН  
ЭЛЕКТРОННОЙ ПОДПИСЬЮ

Сертификат: 009F0BDC181A023B64597F1E2579BEFB50

Владелец: ФЕДЕРАЛЬНАЯ СЛУЖБА ГОСУДАРСТВЕННОЙ  
РЕГИСТРАЦИИ, КАДАСТРА И КАРТОГРАФИИ  
Действителен: с 02.08.2024 по 26.10.2025

полное наименование должности

инициалы, фамилия

Земельный участок							
вид объекта недвижимости							
Лист № 41 раздела 3.1		Всего листов раздела 3.1: 66			Всего разделов: 8		Всего листов выписки: 126
01.11.2024г. № КУВИ-001/2024-267652467							
Кадастровый номер:				39:15:120911:1			
647	5.4.516	5.4.517	238°49.8`	24.29	данные отсутствуют	39:15:120911:270(1)	236010, Калининградская обл, г. Калининград, пр-кт. Победы, д. 111, кв. 12; 236010, Калининградская обл, г. Калининград, пр-кт. Победы, д. 111, кв. 12; Калининградская обл, Гурьевский р-н, Прибрежное п, ДНТ "Лотос", ул Зеленая, д 263; 236010, Калининградская обл, г. Калининград, пр-кт. Победы, д. 111, кв. 12
648	5.4.517	5.4.518	231°55.3`	17.37	данные отсутствуют	39:15:120911:269(1)	Россия, Калининградская обл., г. Калининград, ул. Лейтенанта Катина, дом №12М
649	5.4.518	5.4.519	228°24.3`	9.76	данные отсутствуют	39:15:120911:268(1)	236011, обл Калининградская, г Калининград, ул Автомобильная, д 126, кв 32
650	5.4.519	5.4.520	229°10.7`	13.87	данные отсутствуют	39:15:120911:267(1)	Калининградская обл, Зеленоградский р-н, Зеленоградск г, ул. Героя РФ Александра Прохоренко, д. 3, кв. 145
651	5.4.520	5.4.521	223°24.1`	19.27	данные отсутствуют	39:15:120911:266	Россия, Калининградская обл., г. Калининград, ул. Репина, дом №60, кв. 17
652	5.4.521	5.4.522	222°44.0`	20.03	данные отсутствуют	39:15:120911:265	Россия, Калининградская обл., Багратионовский район, пос. Северный, дом №4
653	5.4.522	5.4.523	220°9.5`	21.03	данные отсутствуют	39:15:120911:264(1)	Россия, Калининградская обл., г. Калининград, ул. Лейтенанта Катина, с/т "Радуга"
654	5.4.523	5.4.493	131°8.9`	30.32	данные отсутствуют	39:15:120911:264(1)	Россия, Калининградская обл., г. Калининград, ул. Лейтенанта Катина, с/т "Радуга"
655	5.5.524	5.5.525	129°40.2`	6.47	данные отсутствуют	39:15:120911:224(1)	обл Калининградская, Полесский р-н, п Тургенево, ул Сельская, д 11, кв 1
656	5.5.525	5.5.526	120°37.8`	14.7	данные отсутствуют	39:15:120911:224(1)	обл Калининградская, Полесский р-н, п Тургенево, ул Сельская, д 11, кв 1
657	5.5.526	5.5.527	40°53.9`	19.08	данные отсутствуют	39:15:120911:224(1)	обл Калининградская, Полесский р-н, п Тургенево, ул Сельская, д 11, кв 1
658	5.5.527	5.5.528	23°35.6`	4.57	данные отсутствуют	39:15:120911:224(1)	обл Калининградская, Полесский р-н, п Тургенево, ул Сельская, д 11, кв 1
659	5.5.528	5.5.529	18°46.4`	6.96	данные отсутствуют	39:15:120911:1633(1)	236010, обл Калининградская, г Калининград, ул Воздушная, д 8, кв 15
660	5.5.529	5.5.530	13°30.4`	18.07	данные отсутствуют	данные отсутствуют	данные отсутствуют



ДОКУМЕНТ ПОДПИСАН  
ЭЛЕКТРОННОЙ ПОДПИСЬЮ

Сертификат: 009F0BDC181A023B64597F1E2579BEFB50

Владелец: ФЕДЕРАЛЬНАЯ СЛУЖБА ГОСУДАРСТВЕННОЙ  
РЕГИСТРАЦИИ, КАДАСТРА И КАРТОГРАФИИ  
Действителен: с 02.08.2024 по 26.10.2025

полное наименование должности

инициалы, фамилия

Земельный участок			
вид объекта недвижимости			
Лист № 42 раздела 3.1	Всего листов раздела 3.1: 66	Всего разделов: 8	Всего листов выписки: 126

01.11.2024г. № КУВИ-001/2024-267652467

Кадастровый номер: 39:15:120911:1

1	2	3	4	5	6	7	8
661	5.5.530	5.5.531	14°31.3'	24.61	данные отсутствуют	39:15:120911:1634(1)	Россия, Калининградская обл., г Калининград, ул Лейтенанта Катина, тер СНТ "Радуга", пер. Палубный, д. 15
662	5.5.531	5.5.532	14°20.8'	24.58	данные отсутствуют	39:15:120911:221(1)	Россия, Калининградская обл., г. Калининград, ул. Черняховского, дом №24, кв. 1
663	5.5.532	5.5.533	14°17.3'	25.36	данные отсутствуют	39:15:120911:220(1)	Россия, Калининградская обл., г. Калининград, пгт А. Космодемьянского, с/т "Пчелка", ул Нарцисс, дом №44
664	5.5.533	5.5.534	15°55.6'	25.51	данные отсутствуют	39:15:120911:219(1)	236022, обл Калининградская, г Калининград, ул Лейтенанта Катина, тер. СНТ Радуга, пер. Палубный, д.21
665	5.5.534	5.5.535	14°34.0'	25.69	данные отсутствуют	39:15:120911:218(1)	Россия, Калининградская обл., г. Советск, СНТ Ржевское
666	5.5.535	5.5.536	13°42.9'	24.67	данные отсутствуют	данные отсутствуют	данные отсутствуют
667	5.5.536	5.5.537	13°58.2'	25.1	данные отсутствуют	данные отсутствуют	данные отсутствуют
668	5.5.537	5.5.538	15°2.6'	31.32	данные отсутствуют	данные отсутствуют	данные отсутствуют
669	5.5.538	5.5.539	260°10.4'	12.13	данные отсутствуют	данные отсутствуют	данные отсутствуют
670	5.5.539	5.5.540	274°21.8'	13.54	данные отсутствуют	39:15:120911:215(1)	обл Калининградская, г Калининград, ул Кутаисская, д 18, кв 1
671	5.5.540	5.5.541	275°9.1'	6.01	данные отсутствуют	данные отсутствуют	данные отсутствуют
672	5.5.541	5.5.542	262°40.1'	8.93	данные отсутствуют	39:15:120911:214(1)	обл Калининградская, г Калининград, ул Литовский Вал, д 89А, кв 36
673	5.5.542	5.5.543	235°10.6'	7.28	данные отсутствуют	39:15:120911:214(1)	обл Калининградская, г Калининград, ул Литовский Вал, д 89А, кв 36
674	5.5.543	5.5.544	206°6.4'	15.66	данные отсутствуют	данные отсутствуют	данные отсутствуют
675	5.5.544	5.5.545	195°53.9'	25.37	данные отсутствуют	данные отсутствуют	данные отсутствуют
676	5.5.545	5.5.546	284°49.6'	0.35	данные отсутствуют	39:15:120911:1548(1)	Россия, обл Калининградская, г Калининград, ул Спортивная, д 62, кв 124
677	5.5.546	5.5.547	280°43.7'	0.97	данные отсутствуют	39:15:120911:1548(1)	Россия, обл Калининградская, г Калининград, ул Спортивная, д 62, кв 124
678	5.5.547	5.5.548	194°41.2'	29.74	данные отсутствуют	39:15:120911:1548(1)	Россия, обл Калининградская, г Калининград, ул Спортивная, д 62, кв 124



ДОКУМЕНТ ПОДПИСАН  
ЭЛЕКТРОННОЙ ПОДПИСЬЮ

Сертификат: 009F0BDC181A023B64597F1E2579BEFB50

Владелец: ФЕДЕРАЛЬНАЯ СЛУЖБА ГОСУДАРСТВЕННОЙ  
РЕГИСТРАЦИИ, КАДАСТРА И КАРТОГРАФИИ  
Действителен: с 02.08.2024 по 26.10.2025

полное наименование должности

инициалы, фамилия

Земельный участок							
вид объекта недвижимости							
Лист № 43 раздела 3.1		Всего листов раздела 3.1: 66		Всего разделов: 8		Всего листов выписки: 126	
01.11.2024г. № КУВИ-001/2024-267652467							
Кадастровый номер:				39:15:120911:1			
1	2	3	4	5	6	7	8
679	5.5.548	5.5.549	104°59.7`	5.22	данные отсутствуют	39:15:120911:1548(1)	Россия, обл Калининградская, г Калининград, ул Спортивная, д 62, кв 124
680	5.5.549	5.5.550	196°6.8`	28.97	данные отсутствуют	39:15:120911:1549(1)	Россия, Калининградская обл., Озерский р-н, г. Озерск, ул. Дзержинского, дом №6, кв. 4
681	5.5.550	5.5.551	191°58.4`	29.64	данные отсутствуют	39:15:120911:228(1)	Россия, Калининградская обл., г. Калининград, ул. Лейтенанта Катина, с/т "Радуга", дом №24
682	5.5.551	5.5.552	195°8.1`	29.34	данные отсутствуют	39:15:120911:227(1)	Россия, Калининградская обл., г. Калининград, ул. Красносельская, дом №80, кв. 57
683	5.5.552	5.5.553	194°15.2`	31.88	данные отсутствуют	39:15:120911:1292(1)	Россия, Калининградская обл., г. Калининград, с/т Радуга, ул. Садовая
684	5.5.553	5.5.554	193°0.2`	28.13	данные отсутствуют	данные отсутствуют	данные отсутствуют
685	5.5.553	5.5.553			данные отсутствуют	39:15:120911:1532(1)	236023, обл Калининградская, г Калининград, ул Осенняя, д 40, кв 100
686	5.5.554	5.5.524	145°21.0`	16.73	данные отсутствуют	39:15:120911:1533(1)	236010, обл Калининградская, г Калининград, ул Бассейная, д 38, кв 138
687	5.6.555	5.6.556	202°40.3`	8.43	данные отсутствуют	39:15:120911:99(1)	Россия, Калининградская обл., г. Калининград, ул. Лейтенанта Катина, с/т "Радуга", ул. Докучаева, д.9
688	5.6.556	5.6.557	198°1.2`	16.16	данные отсутствуют	данные отсутствуют	данные отсутствуют
689	5.6.557	5.6.558	201°51.2`	16.33	данные отсутствуют	39:15:120911:101(1)	Россия, Калининградская обл., пгт. Янтарный, ул. Советская, дом №90, кв. 4
690	5.6.557	5.6.557			данные отсутствуют	39:15:120911:100(1)	Россия, Калининградская обл., г. Калининград, ул. Осипенко, дом №2, кв. 2; Россия, Калининградская обл., г. Калининград, ул. Краснокаменная, дом №38И; Россия, Калининградская обл., Гурьевский р-н, с/т Урожай, участок №35
691	5.6.558	5.6.559	201°37.6`	15.22	данные отсутствуют	39:15:120911:103(1)	652815, обл Кемеровская, г Осинники, ул Ефимова, д 18/1, кв 34
692	5.6.559	5.6.560	201°31.9`	14.99	данные отсутствуют	39:15:120911:104(1)	236023, обл Калининградская, г Калининград, ул Ломоносова, д 13Б
693	5.6.560	5.6.561	200°23.6`	15.27	данные отсутствуют	39:15:120911:105(1)	Россия, Кемеровская обл., г. Новокузнецк, ул. Варшавская, дом №2, корпус А
694	5.6.561	5.6.562	202°56.2`	15.27	данные отсутствуют	39:15:120911:106(1)	680018, Хабаровский край, г. Хабаровск, ул. Связная, д. 1 Б



ДОКУМЕНТ ПОДПИСАН  
ЭЛЕКТРОННОЙ ПОДПИСЬЮ

Сертификат: 009F0BDC181A023B64597F1E2579BEFB50

Владелец: ФЕДЕРАЛЬНАЯ СЛУЖБА ГОСУДАРСТВЕННОЙ  
РЕГИСТРАЦИИ, КАДАСТРА И КАРТОГРАФИИ  
Действителен: с 02.08.2024 по 26.10.2025

полное наименование должности

инициалы, фамилия

Земельный участок							
вид объекта недвижимости							
Лист № 44 раздела 3.1		Всего листов раздела 3.1: 66			Всего разделов: 8		Всего листов выписки: 126
01.11.2024г. № КУВИ-001/2024-267652467							
Кадастровый номер:				39:15:120911:1			
1	2	3	4	5	6	7	8
695	5.6.562	5.6.563	202°12.9'	14.92	данные отсутствуют	39:15:120911:107(1)	238430, обл Калининградская, Багратионовский р-н, п Долгоруково, ул Молодежная, д 21, кв 2
696	5.6.563	5.6.564	201°25.4'	15.17	данные отсутствуют	данные отсутствуют	данные отсутствуют
697	5.6.563	5.6.563			данные отсутствуют	39:15:120911:108(1)	Россия, Калининградская обл., г. Калининград, пр-кт Победы, дом №76, кв. 2
698	5.6.564	5.6.565	198°46.7'	15.81	данные отсутствуют	данные отсутствуют	данные отсутствуют
699	5.6.565	5.6.566	200°43.0'	15.1	данные отсутствуют	39:15:120911:110(1)	Россия, г. Москва, ул. Мясницкая, дом №1
700	5.6.566	5.6.567	205°41.5'	16.15	данные отсутствуют	39:15:120911:111(1)	обл. Калининградская, г. Калининград, тер. СНТ Вишневый Сад пр-д Вишневый д. 143
701	5.6.567	5.6.568	201°4.6'	14.54	данные отсутствуют	39:15:120911:112(1)	обл Калининградская, г Калининград, ул Каштановая аллея, д 169, кв 138
702	5.6.568	5.6.569	201°44.0'	14.02	данные отсутствуют	39:15:120911:113(1)	634026, Томская обл., г. Томск, пер. Чернышевского, д. 10
703	5.6.569	5.6.570	200°42.1'	18.56	данные отсутствуют	39:15:120911:1635(1)	обл. Амурская, г. Благовещенск, пер. Индустриальный, д. 5
704	5.6.570	5.6.571	163°36.1'	3.65	данные отсутствуют	39:15:120911:1635(1)	обл. Амурская, г. Благовещенск, пер. Индустриальный, д. 5
705	5.6.571	5.6.572	98°39.4'	40.93	данные отсутствуют	данные отсутствуют	данные отсутствуют
706	5.6.572	5.6.573	28°50.9'	17.51	данные отсутствуют	39:15:120911:1636(1)	обл. Амурская, г. Благовещенск, пер. Индустриальный, д. 5
707	5.6.573	5.6.574	21°34.4'	15.88	данные отсутствуют	данные отсутствуют	данные отсутствуют
708	5.6.573	5.6.573			данные отсутствуют	39:15:120911:113(1)	634026, Томская обл., г. Томск, пер. Чернышевского, д. 10
709	5.6.574	5.6.575	20°43.9'	16.1	данные отсутствуют	39:15:120911:112(1)	обл Калининградская, г Калининград, ул Каштановая аллея, д 169, кв 138
710	5.6.575	5.6.576	21°0.0'	16.46	данные отсутствуют	данные отсутствуют	данные отсутствуют
711	5.6.576	5.6.577	20°51.4'	14.3	данные отсутствуют	данные отсутствуют	данные отсутствуют
712	5.6.576	5.6.576			данные отсутствуют	39:15:120911:111(1), 39:15:120911:110(1)	обл. Калининградская, г. Калининград, тер. СНТ Вишневый Сад пр-д Вишневый д. 143; Россия, г. Москва, ул. Мясницкая, дом №1
713	5.6.577	5.6.578	21°50.8'	14.19	данные отсутствуют	39:15:120911:109(1)	Россия, Калининградская обл., Гусевский р-н, г. Гусев, ул. Бетховена, дом №41



ДОКУМЕНТ ПОДПИСАН  
ЭЛЕКТРОННОЙ ПОДПИСЬЮ

Сертификат: 009F0BDC181A023B64597F1E2579BEFB50

Владелец: ФЕДЕРАЛЬНАЯ СЛУЖБА ГОСУДАРСТВЕННОЙ

РЕГИСТРАЦИИ, КАДАСТРА И КАРТОГРАФИИ

Действителен: с 02.08.2024 по 26.10.2025

полное наименование должности

инициалы, фамилия

Земельный участок			
вид объекта недвижимости			

Лист № 45 раздела 3.1	Всего листов раздела 3.1: 66	Всего разделов: 8	Всего листов выписки: 126
-----------------------	------------------------------	-------------------	---------------------------

01.11.2024г. № КУВИ-001/2024-267652467

Кадастровый номер: 39:15:120911:1

1	2	3	4	5	6	7	8
714	5.6.578	5.6.579	21°3.4'	15.56	данные отсутствуют	39:15:120911:108(1)	Россия, Калининградская обл., г. Калининград, пр-кт Победы, дом №76, кв. 2
715	5.6.579	5.6.580	21°48.1'	0.59	данные отсутствуют	39:15:120911:107(1)	238430, обл Калининградская, Багратионовский р-н, п Долгоруково, ул Молодежная, д 21, кв 2
716	5.6.580	5.6.581	17°46.0'	13.83	данные отсутствуют	39:15:120911:107(1)	238430, обл Калининградская, Багратионовский р-н, п Долгоруково, ул Молодежная, д 21, кв 2
717	5.6.581	5.6.582	21°41.3'	16.1	данные отсутствуют	39:15:120911:106(1)	680018, Хабаровский край, г. Хабаровск, ул. Связная, д. 1 Б
718	5.6.582	5.6.583	22°31.6'	15.11	данные отсутствуют	39:15:120911:105(1)	Россия, Кемеровская обл., г. Новокузнецк, ул. Варшавская, дом №2, корпус А
719	5.6.583	5.6.584	21°26.6'	15.48	данные отсутствуют	39:15:120911:104(1)	236023, обл Калининградская, г Калининград, ул Ломоносова, д 13Б
720	5.6.584	5.6.585	21°10.8'	14.72	данные отсутствуют	39:15:120911:103(1)	652815, обл Кемеровская, г Осинники, ул Ефимова, д 18/1, кв 34
721	5.6.585	5.6.586	22°17.3'	15.95	данные отсутствуют	39:15:120911:102(1)	Россия, Калининградская обл., г. Калининград, Чкаловский поворот-Люблинская дорога, с/т "50 лет Октября"; Россия, Архангельская обл., г. Архангельск, ул. Федора Абрамова, дом №16, корпус №2, кв. 3
722	5.6.586	5.6.587	22°28.3'	15.54	данные отсутствуют	39:15:120911:100(1)	Россия, Калининградская обл., г. Калининград, ул. Осипенко, дом №2, кв. 2; Россия, Калининградская обл., г. Калининград, ул. Краснокаменная, дом №38И; Россия, Калининградская обл., Гурьевский р-н, с/т Урожай, участок №35
723	5.6.587	5.6.588	22°1.1'	16.24	данные отсутствуют	39:15:120911:99(1)	Россия, Калининградская обл., г. Калининград, ул. Лейтенанта Катина, с/т "Радуга", ул.Докучаева, д.9
724	5.6.588	5.6.589	22°11.0'	16.16	данные отсутствуют	39:15:120911:98(1)	Россия, Калининградская обл., г. Калининград, ул. Лейтенанта Катина, с/т "Радуга", ул.Докучаева, д.9
725	5.6.589	5.6.590	298°49.0'	4.21	данные отсутствуют	39:15:120911:98(1)	Россия, Калининградская обл., г. Калининград, ул. Лейтенанта Катина, с/т "Радуга", ул.Докучаева, д.9
726	5.6.590	5.6.591	254°2.6'	29.17	данные отсутствуют	39:15:120911:98(1)	Россия, Калининградская обл., г. Калининград, ул. Лейтенанта Катина, с/т "Радуга", ул.Докучаева, д.9



ДОКУМЕНТ ПОДПИСАН  
ЭЛЕКТРОННОЙ ПОДПИСЬЮ

Сертификат: 009F0BDC181A023B64597F1E2579BEFB50

Владелец: ФЕДЕРАЛЬНАЯ СЛУЖБА ГОСУДАРСТВЕННОЙ

РЕГИСТРАЦИИ, КАДАСТРА И КАРТОГРАФИИ

Действителен: с 02.08.2024 по 26.10.2025

полное наименование должности

инициалы, фамилия



Земельный участок							
вид объекта недвижимости							
Лист № 46 раздела 3.1		Всего листов раздела 3.1: 66		Всего разделов: 8		Всего листов выписки: 126	
01.11.2024г. № КУВИ-001/2024-267652467							
Кадастровый номер:				39:15:120911:1			
727	5.6.591	5.6.555	254°53.9'	21.38	данные отсутствуют	39:15:120911:99(1)	Россия, Калининградская обл., г. Калининград, ул. Лейтенанта Катина, с/т "Радуга", ул.Докучаева, д.9
728	5.7.592	5.7.593	128°8.3'	10.12	данные отсутствуют	39:15:120911:1318(1)	238590, обл Калининградская, г Пионерский, ул Рабочая, д 5, кв 3
729	5.7.593	5.7.594	126°33.4'	10.59	данные отсутствуют	39:15:120911:1318(1)	238590, обл Калининградская, г Пионерский, ул Рабочая, д 5, кв 3
730	5.7.594	5.7.595	127°19.3'	9.9	данные отсутствуют	39:15:120911:1344(1)	tkachnatasha@mail.ru, Россия, Сахалинская обл., Охинский р-н, п. Лагура, ул. Ленина, дом №15, кв. 10
731	5.7.595	5.7.596	125°12.2'	8.4	данные отсутствуют	39:15:120911:1662(1)	обл Калининградская, г Калининград, тер. СНТ Радуга, пер. Строительный, д. 13
732	5.7.596	5.7.597	126°51.5'	10.09	данные отсутствуют	данные отсутствуют	данные отсутствуют
733	5.7.597	5.7.598	124°26.4'	10.8	данные отсутствуют	39:15:120911:1663(1)	обл Калининградская, г Калининград, тер. СНТ Радуга, пер. Строительный, д. 13
734	5.7.598	5.7.599	127°19.5'	9.32	данные отсутствуют	39:15:120911:356(1)	236022, обл Калининградская, г Калининград, ул Чернышевского, д 42, кв 17
735	5.7.599	5.7.600	124°20.3'	11.28	данные отсутствуют	39:15:120911:1142(1)	Россия, Калининградская обл., г. Калининград, ул. Гайдара, дом №97, кв. 60
736	5.7.600	5.7.601	125°21.8'	9.59	данные отсутствуют	39:15:120911:359(1)	адрес отсутствует
737	5.7.601	5.7.602	126°38.9'	9.3	данные отсутствуют	39:15:120911:360(1)	236013, обл. Калининградская, г. Калининград, ул. Карташева, д. 4а, кв. 8
738	5.7.602	5.7.603	120°5.4'	9.67	данные отсутствуют	39:15:120911:361(1)	236022, обл Калининградская, г Калининград, ул Лейтенанта Катина, д 7, с/т "Радуга", ул.Строительная, Калининградская обл, Калининград г, Лейтенанта Катина ул, с/т "Радуга", ул.Строительная, д. 7
739	5.7.603	5.7.604	131°33.2'	10.7	данные отсутствуют	39:15:120911:362(1)	Россия, Калининградская обл., Неманский р-н, п. Лунино, ул. Новая, дом №1, кв. 5
740	5.7.604	5.7.605	124°18.8'	9.95	данные отсутствуют	39:15:120911:1212(1)	salikova1990@inbox.ru, обл Калининградская, г Калининград, ул Горького, д 180
741	5.7.605	5.7.606	129°18.5'	11.05	данные отсутствуют	39:15:120911:364(1)	Россия, Калининградская обл., г. Калининград, ул. Багратиона, дом №91А, кв. 5
742	5.7.606	5.7.607	125°21.2'	10.13	данные отсутствуют	39:15:120911:365(1)	Россия, Калининградская обл., Гурьевский р-н, г. Гурьевск, ул. Прохладная, дом №9, кв. 15



ДОКУМЕНТ ПОДПИСАН  
ЭЛЕКТРОННОЙ ПОДПИСЬЮ

Сертификат: 009F0BDC181A023B64597F1E2579BEFB50

Владелец: ФЕДЕРАЛЬНАЯ СЛУЖБА ГОСУДАРСТВЕННОЙ  
РЕГИСТРАЦИИ, КАДАСТРА И КАРТОГРАФИИ  
Действителен: с 02.08.2024 по 26.10.2025

полное наименование должности

инициалы, фамилия

Земельный участок							
вид объекта недвижимости							
Лист № 47 раздела 3.1		Всего листов раздела 3.1: 66		Всего разделов: 8		Всего листов выписки: 126	
01.11.2024г. № КУВИ-001/2024-267652467							
Кадастровый номер:				39:15:120911:1			
1	2	3	4	5	6	7	8
743	5.7.607	5.7.608	25°54.4'	1.17	данные отсутствуют	39:15:120911:365(1)	Россия, Калининградская обл., Гурьевский р-н, г. Гурьевск, ул. Прохладная, дом №9, кв. 15
744	5.7.608	5.7.609	134°37.6'	5.44	данные отсутствуют	39:15:120911:366(1)	Россия, Калининградская обл., г. Калининград, ул. Красная, дом №117 а, кв. 29
745	5.7.609	5.7.610	41°32.5'	2.58	данные отсутствуют	39:15:120911:366(1)	Россия, Калининградская обл., г. Калининград, ул. Красная, дом №117 а, кв. 29
746	5.7.610	5.7.611	125°54.1'	4.38	данные отсутствуют	39:15:120911:366(1)	Россия, Калининградская обл., г. Калининград, ул. Красная, дом №117 а, кв. 29
747	5.7.611	5.7.612	43°14.9'	6.01	данные отсутствуют	39:15:120911:366(1)	Россия, Калининградская обл., г. Калининград, ул. Красная, дом №117 а, кв. 29
748	5.7.612	5.7.613	39°32.0'	13.21	данные отсутствуют	39:15:120911:366(1)	Россия, Калининградская обл., г. Калининград, ул. Красная, дом №117 а, кв. 29
749	5.7.613	5.7.614	36°46.2'	27.46	данные отсутствуют	39:15:120911:366(1)	Россия, Калининградская обл., г. Калининград, ул. Красная, дом №117 а, кв. 29
750	5.7.614	5.7.615	30°33.0'	8.56	данные отсутствуют	39:15:120911:366(1)	Россия, Калининградская обл., г. Калининград, ул. Красная, дом №117 а, кв. 29
751	5.7.615	5.7.616	315°0.0'	9.83	данные отсутствуют	39:15:120911:366(1)	Россия, Калининградская обл., г. Калининград, ул. Красная, дом №117 а, кв. 29
752	5.7.616	5.7.617	309°17.6'	10.03	данные отсутствуют	данные отсутствуют	данные отсутствуют
753	5.7.616	5.7.616			данные отсутствуют	39:15:120911:365(1)	Россия, Калининградская обл., Гурьевский р-н, г. Гурьевск, ул. Прохладная, дом №9, кв. 15
754	5.7.617	5.7.618	308°32.8'	11.07	данные отсутствуют	39:15:120911:364(1)	Россия, Калининградская обл., г. Калининград, ул. Багратиона, дом №91А, кв. 5
755	5.7.618	5.7.619	306°10.9'	12.82	данные отсутствуют	39:15:120911:1213(1)	236022, обл. Калининградская, г. Калининград, тер. СНТ. Радуга (ул. лейтенанта Катина), пер. Средний; 236010, обл. Калининградская, г. Калининград, пр-кт. Победы, д. 271, кв. 4
756	5.7.619	5.7.620	305°56.3'	9.97	данные отсутствуют	39:15:120911:362(1)	Россия, Калининградская обл., Неманский р-н, п. Лунино, ул. Новая, дом №1, кв. 5



ДОКУМЕНТ ПОДПИСАН  
ЭЛЕКТРОННОЙ ПОДПИСЬЮ

Сертификат: 009F0BDC181A023B64597F1E2579BEFB50

Владелец: ФЕДЕРАЛЬНАЯ СЛУЖБА ГОСУДАРСТВЕННОЙ  
РЕГИСТРАЦИИ, КАДАСТРА И КАРТОГРАФИИ  
Действителен: с 02.08.2024 по 26.10.2025

полное наименование должности

инициалы, фамилия

Земельный участок							
вид объекта недвижимости							
Лист № 48 раздела 3.1		Всего листов раздела 3.1: 66		Всего разделов: 8		Всего листов выписки: 126	
01.11.2024г. № КУВИ-001/2024-267652467							
Кадастровый номер:				39:15:120911:1			
757	5.7.620	5.7.621	312°31.1'	9.31	данные отсутствуют	39:15:120911:361(1)	236022, обл Калининградская, г Калининград, ул Лейтенанта Катина, д 7, с/т "Радуга", ул.Строительная, Калининградская обл, Калининград г, Лейтенанта Катина ул, с/т "Радуга", ул.Строительная, д. 7
758	5.7.621	5.7.622	308°29.4'	10.54	данные отсутствуют	39:15:120911:360(1)	236013, обл. Калининградская, г. Калининград, ул. Карташева, д. 4а, кв. 8
759	5.7.622	5.7.623	305°10.6'	9.2	данные отсутствуют	39:15:120911:359(1)	адрес отсутствует
760	5.7.623	5.7.624	305°42.8'	9.51	данные отсутствуют	39:15:120911:1143(1)	Россия, Калининградская обл., Гурьевский р-н, п. Родники, ул. Марьина, дом №8, кв. 2
761	5.7.624	5.7.625	305°58.3'	9.96	данные отсутствуют	данные отсутствуют	данные отсутствуют
762	5.7.624	5.7.624			данные отсутствуют	39:15:120911:356(1)	236022, обл Калининградская, г Калининград, ул Чернышевского, д 42, кв 17
763	5.7.625	5.7.626	305°9.9'	8.4	данные отсутствуют	39:15:120911:1341(1)	Россия, Московская обл., г. Бронницы, мкр. Марьинский, дом №6, кв. 131
764	5.7.626	5.7.627	306°27.3'	12.99	данные отсутствуют	данные отсутствуют	данные отсутствуют
765	5.7.627	5.7.628	305°18.4'	10.12	данные отсутствуют	39:15:120911:1662(1)	обл Калининградская, г Калининград, тер. СНТ Радуга, пер. Строительный, д. 13
766	5.7.628	5.7.629	304°31.1'	8.82	данные отсутствуют	39:15:120911:1345(1)	tkachnatasha@mail.ru, Россия, Сахалинская обл., Охинский р-н, п. Лагура, ул. Ленина, дом №15, кв. 10
767	5.7.629	5.7.630	302°28.6'	9.68	данные отсутствуют	39:15:120911:1345(1)	tkachnatasha@mail.ru, Россия, Сахалинская обл., Охинский р-н, п. Лагура, ул. Ленина, дом №15, кв. 10
768	5.7.630	5.7.631	303°7.8'	7.67	данные отсутствуют	39:15:120911:1318(1)	238590, обл Калининградская, г Пионерский, ул Рабочая, д 5, кв 3
769	5.7.631	5.7.632	300°11.9'	2.82	данные отсутствуют	39:15:120911:1318(1)	238590, обл Калининградская, г Пионерский, ул Рабочая, д 5, кв 3
770	5.7.632	5.7.633	264°46.0'	2.63	данные отсутствуют	данные отсутствуют	данные отсутствуют
771	5.7.633	5.7.634	264°40.9'	3.78	данные отсутствуют	данные отсутствуют	данные отсутствуют
772	5.7.634	5.7.635	254°51.2'	2.76	данные отсутствуют	39:15:120911:349(1)	обл Калининградская, г Калининград, ул Горького, д 38, кв 7
773	5.7.635	5.7.636	241°40.9'	4.24	данные отсутствуют	данные отсутствуют	данные отсутствуют



ДОКУМЕНТ ПОДПИСАН  
ЭЛЕКТРОННОЙ ПОДПИСЬЮ

Сертификат: 009F0BDC181A023B64597F1E2579BEFB50

Владелец: ФЕДЕРАЛЬНАЯ СЛУЖБА ГОСУДАРСТВЕННОЙ  
РЕГИСТРАЦИИ, КАДАСТРА И КАРТОГРАФИИ  
Действителен: с 02.08.2024 по 26.10.2025

полное наименование должности

инициалы, фамилия

## Земельный участок

вид объекта недвижимости

Лист № 49 раздела 3.1

Всего листов раздела 3.1: 66

Всего разделов: 8

Всего листов выписки: 126

01.11.2024г. № КУВИ-001/2024-267652467

Кадастровый номер:

39:15:120911:1

1	2	3	4	5	6	7	8
774	5.7.636	5.7.637	219°58.4'	31.47	данные отсутствуют	данные отсутствуют	данные отсутствуют
775	5.7.637	5.7.638	217°28.7'	8.48	данные отсутствуют	39:15:120911:349(1)	обл Калининградская, г Калининград, ул Горького, д 38, кв 7
776	5.7.638	5.7.639	212°56.1'	3.79	данные отсутствуют	39:15:120911:349(1)	обл Калининградская, г Калининград, ул Горького, д 38, кв 7
777	5.7.639	5.7.640	203°32.2'	2.45	данные отсутствуют	39:15:120911:349(1)	обл Калининградская, г Калининград, ул Горького, д 38, кв 7
778	5.7.640	5.7.641	168°21.2'	5.99	данные отсутствуют	39:15:120911:349(1)	обл Калининградская, г Калининград, ул Горького, д 38, кв 7
779	5.7.641	5.7.642	132°8.3'	4.25	данные отсутствуют	39:15:120911:349(1)	обл Калининградская, г Калининград, ул Горького, д 38, кв 7
780	5.7.642	5.7.643	124°28.9'	2.21	данные отсутствуют	39:15:120911:349(1)	обл Калининградская, г Калининград, ул Горького, д 38, кв 7
781	5.7.643	5.7.592	36°7.1'	0.92	данные отсутствуют	39:15:120911:349(1)	обл Калининградская, г Калининград, ул Горького, д 38, кв 7
782	5.8.644	5.8.645	124°1.4'	13.82	данные отсутствуют	39:15:120911:331(1)	Россия, Калининградская обл., г Калининград, ул. Черепичная, дом №2 (общ.), кв. 19
783	5.8.645	5.8.646	69°2.0'	3.44	данные отсутствуют	39:15:120911:331(1)	Россия, Калининградская обл., г Калининград, ул. Черепичная, дом №2 (общ.), кв. 19
784	5.8.646	5.8.647	123°9.2'	1.48	данные отсутствуют	39:15:120911:331(1)	Россия, Калининградская обл., г Калининград, ул. Черепичная, дом №2 (общ.), кв. 19
785	5.8.647	5.8.648	40°38.1'	11.15	данные отсутствуют	39:15:120911:331(1)	Россия, Калининградская обл., г Калининград, ул. Черепичная, дом №2 (общ.), кв. 19
786	5.8.648	5.8.649	39°24.1'	10.87	данные отсутствуют	39:15:120911:329(1)	Россия, Тверская обл., г Тверь, ул. Хрустальная, д. 36, корп. 1, кв. 159
787	5.8.649	5.8.650	39°15.2'	9.96	данные отсутствуют	данные отсутствуют	данные отсутствуют
788	5.8.649	5.8.649			данные отсутствуют	39:15:120911:328(1)	Россия, Калининградская обл., г Калининград, ул. Кирова, дом №31, кв. 3
789	5.8.650	5.8.651	39°34.9'	9.81	данные отсутствуют	данные отсутствуют	данные отсутствуют
790	5.8.651	5.8.652	41°21.6'	11.14	данные отсутствуют	данные отсутствуют	данные отсутствуют
791	5.8.651	5.8.651			данные отсутствуют	39:15:120911:326(1)	236022, обл Калининградская, г Калининград, ул Лейтенанта Катина, с/т "Радуга"



ДОКУМЕНТ ПОДПИСАН  
ЭЛЕКТРОННОЙ ПОДПИСЬЮ

Сертификат: 009F0BDC181A023B64597F1E2579BEFB50

Владелец: ФЕДЕРАЛЬНАЯ СЛУЖБА ГОСУДАРСТВЕННОЙ

РЕГИСТРАЦИИ, КАДАСТРА И КАРТОГРАФИИ

Действителен: с 02.08.2024 по 26.10.2025

полное наименование должности

инициалы, фамилия

Земельный участок			
вид объекта недвижимости			
Лист № 50 раздела 3.1	Всего листов раздела 3.1: 66	Всего разделов: 8	Всего листов выписки: 126

01.11.2024г. № КУВИ-001/2024-267652467

Кадастровый номер: 39:15:120911:1

1	2	3	4	5	6	7	8
792	5.8.652	5.8.653	37°14.2'	10	данные отсутствуют	39:15:120911:325(1)	данные отсутствуют
793	5.8.653	5.8.654	42°7.2'	11.26	данные отсутствуют	данные отсутствуют	данные отсутствуют
794	5.8.653	5.8.653			данные отсутствуют	39:15:120911:324(1)	Россия, Калининградская обл., г. Калининград, ул. Лескова, дом №36, кв. 2; Россия, Калининградская обл., г. Калининград, ул. Гайдара, дом №15, кв. 4
795	5.8.654	5.8.655	40°41.8'	9.05	данные отсутствуют	данные отсутствуют	данные отсутствуют
796	5.8.655	5.8.656	37°52.0'	11.16	данные отсутствуют	данные отсутствуют	данные отсутствуют
797	5.8.656	5.8.657	41°21.2'	9.01	данные отсутствуют	данные отсутствуют	данные отсутствуют
798	5.8.657	5.8.658	38°37.4'	4.9	данные отсутствуют	39:15:120911:1627(1)	236011, обл. Калининградская, г. Калининград, ул. Батальная, д. 94, кв. 89
799	5.8.658	5.8.659	41°31.0'	9.43	данные отсутствуют	39:15:120911:1627(1)	236011, обл. Калининградская, г. Калининград, ул. Батальная, д. 94, кв. 89
800	5.8.659	5.8.660	38°54.1'	21.04	данные отсутствуют	39:15:120911:318(1)	обл. Калининградская, г. Калининград, тер. СНТ Радуга пер. Центральный проезд д. 4;  обл. Калининградская, г. Калининград, тер. СНТ Радуга пер. Центральный проезд д. 4; обл. Калининградская, г. Калининград, тер. СНТ Радуга пер. Центральный проезд д. 4; обл. Калининградская, Калининград г, тер. СНТ Радуга пер. Центральный проезд д. 4; 236022, обл. Калининградская, г. Калининград, ул. Лейтенанта Катина, с/т "Радуга"
801	5.8.660	5.8.661	332°36.3'	3.09	данные отсутствуют	39:15:120911:318(1)	обл. Калининградская, г. Калининград, тер. СНТ Радуга пер. Центральный проезд д. 4;  обл. Калининградская, г. Калининград, тер. СНТ Радуга пер. Центральный проезд д. 4; обл. Калининградская, г. Калининград, тер. СНТ Радуга пер. Центральный проезд д. 4; обл. Калининградская, Калининград г, тер. СНТ Радуга пер. Центральный проезд д. 4; 236022, обл. Калининградская, г. Калининград, ул. Лейтенанта Катина, с/т "Радуга"



ДОКУМЕНТ ПОДПИСАН  
ЭЛЕКТРОННОЙ ПОДПИСЬЮ

Сертификат: 009F0BDC181A023B64597F1E2579BEFB50

Владелец: ФЕДЕРАЛЬНАЯ СЛУЖБА ГОСУДАРСТВЕННОЙ

РЕГИСТРАЦИИ, КАДАСТРА И КАРТОГРАФИИ

Действителен: с 02.08.2024 по 26.10.2025

полное наименование должности

инициалы, фамилия

Земельный участок							
вид объекта недвижимости							
Лист № 51 раздела 3.1		Всего листов раздела 3.1: 66		Всего разделов: 8		Всего листов выписки: 126	
01.11.2024г. № КУВИ-001/2024-267652467							
Кадастровый номер:				39:15:120911:1			
1	2	3	4	5	6	7	8
802	5.8.661	5.8.662	308°0.8`	29.47	данные отсутствуют	39:15:120911:318(1)	обл. Калининградская, г. Калининград, тер. СНТ Радуга пер. Центральный проезд д. 4;  обл. Калининградская, г. Калининград, тер. СНТ Радуга пер. Центральный проезд д. 4; обл. Калининградская, г. Калининград, тер. СНТ Радуга пер. Центральный проезд д. 4; обл. Калининградская, Калининград г, тер. СНТ Радуга пер. Центральный проезд д. 4; 236022, обл. Калининградская, г. Калининград, ул. Лейтенанта Катина, с/г "Радуга"
803	5.8.662	5.8.663	307°21.8`	32.78	данные отсутствуют	39:15:120911:317(1)	Россия, Калининградская обл., г. Калининград, ул. Белинского, дом №19, кв. 12
804	5.8.663	5.8.664	217°45.9`	20.49	данные отсутствуют	39:15:120911:317(1)	Россия, Калининградская обл., г. Калининград, ул. Белинского, дом №19, кв. 12
805	5.8.664	5.8.665	215°36.2`	10.13	данные отсутствуют	39:15:120911:1627(1)	236011, обл. Калининградская, г. Калининград, ул. Батальная, д. 94, кв. 89
806	5.8.665	5.8.666	214°55.8`	6.79	данные отсутствуют	39:15:120911:1627(1)	236011, обл. Калининградская, г. Калининград, ул. Батальная, д. 94, кв. 89
807	5.8.666	5.8.667	217°40.5`	10.82	данные отсутствуют	данные отсутствуют	данные отсутствуют
808	5.8.667	5.8.668	217°36.1`	10.49	данные отсутствуют	данные отсутствуют	данные отсутствуют
809	5.8.668	5.8.669	217°34.1`	10.17	данные отсутствуют	данные отсутствуют	данные отсутствуют
810	5.8.669	5.8.670	216°23.8`	10.63	данные отсутствуют	данные отсутствуют	данные отсутствуют
811	5.8.670	5.8.671	217°20.7`	10.14	данные отсутствуют	39:15:120911:325(1)	данные отсутствуют
812	5.8.670	5.8.670			данные отсутствуют	39:15:120911:324(1)	Россия, Калининградская обл., г. Калининград, ул. Лескова, дом №36, кв. 2; Россия, Калининградская обл., г. Калининград, ул. Гайдара, дом №15, кв. 4
813	5.8.671	5.8.672	217°24.8`	11.78	данные отсутствуют	данные отсутствуют	данные отсутствуют
814	5.8.671	5.8.671			данные отсутствуют	39:15:120911:326(1)	236022, обл Калининградская, г Калининград, ул Лейтенанта Катина, с/г "Радуга"
815	5.8.672	5.8.673	218°40.2`	9.04	данные отсутствуют	данные отсутствуют	данные отсутствуют
816	5.8.673	5.8.674	214°11.1`	10.59	данные отсутствуют	39:15:120911:328(1)	Россия, Калининградская обл., г. Калининград, ул. Кирова, дом №31, кв. 3



ДОКУМЕНТ ПОДПИСАН  
ЭЛЕКТРОННОЙ ПОДПИСЬЮ

Сертификат: 009F0BDC181A023B64597F1E2579BEFB50

Владелец: ФЕДЕРАЛЬНАЯ СЛУЖБА ГОСУДАРСТВЕННОЙ  
РЕГИСТРАЦИИ, КАДАСТРА И КАРТОГРАФИИ  
Действителен: с 02.08.2024 по 26.10.2025

полное наименование должности

инициалы, фамилия



Земельный участок			
вид объекта недвижимости			
Лист № 52 раздела 3.1	Всего листов раздела 3.1: 66	Всего разделов: 8	Всего листов выписки: 126

01.11.2024г. № КУВИ-001/2024-267652467

Кадастровый номер: 39:15:120911:1

1	2	3	4	5	6	7	8
817	5.8.674	5.8.675	215°49.6`	10.87	данные отсутствуют	39:15:120911:329(1)	Россия, Тверская обл., г. Тверь, ул. Хрустальная, д. 36, корп. 1, кв. 159
818	5.8.675	5.8.676	216°13.3`	14.69	данные отсутствуют	39:15:120911:330(1)	Россия, Калининградская обл., г. Калининград, ул. Черепичная, дом №2 (общ.), кв. 19
819	5.8.676	5.8.677	151°32.7`	1.76	данные отсутствуют	39:15:120911:330(1)	Россия, Калининградская обл., г. Калининград, ул. Черепичная, дом №2 (общ.), кв. 19
820	5.8.677	5.8.644	122°35.2`	39.01	данные отсутствуют	39:15:120911:330(1)	Россия, Калининградская обл., г. Калининград, ул. Черепичная, дом №2 (общ.), кв. 19
821	5.9.678	5.9.679	198°40.3`	6.12	данные отсутствуют	39:15:120911:69(1)	Россия, Калининградская обл., г. Калининград, ул. Маршала Борзова, дом №89, кв. 1
822	5.9.679	5.9.680	200°24.8`	16.86	данные отсутствуют	39:15:120911:70(1)	Россия, Калининградская обл., г. Калининград, ул. Нарвская, дом №40, кв. 6
823	5.9.680	5.9.681	199°21.7`	12.91	данные отсутствуют	39:15:120911:71(1)	Россия, Калининградская область, г. Калининград, ул. Аллея Смелых, дом № 7, кв. 9
824	5.9.681	5.9.682	200°13.7`	14.14	данные отсутствуют	39:15:120911:1653(1)	info@rkk39.ru, 236038, обл. Калининградская, г. Калининград, ул. Юбилейная, д. 10, кв. 7
825	5.9.682	5.9.683	201°5.2`	16.68	данные отсутствуют	данные отсутствуют	данные отсутствуют
826	5.9.683	5.9.684	200°53.6`	14.53	данные отсутствуют	39:15:120911:74(1)	г.Калининград, ул.Сергеева, д. 31, кв. 18
827	5.9.683	5.9.683			данные отсутствуют	39:15:120911:73(1)	236022, Калининградская обл, г. Калининград, ул. Уральская, д. 12; Россия, Калининградская обл., г. Калининград, ул. Уральская, дом №12, кв. 4; г. Калининград, ул. Уральская, д. 12, кв. 4
828	5.9.684	5.9.685	200°32.6`	15.39	данные отсутствуют	39:15:120911:75(1)	Россия, Калининградская обл., Багратионовский район, пос. Северный, дом №4
829	5.9.685	5.9.686	199°13.7`	14.85	данные отсутствуют	39:15:120911:76(1)	Россия, Калининградская обл., г. Калининград, ул. Полковника Сафронова, дом №3, кв. 6
830	5.9.686	5.9.687	201°14.8`	15.15	данные отсутствуют	39:15:120911:77(1)	Россия, Калининградская обл., г. Калининград, ул. Чекистов, дом №28 в, кв. 4
831	5.9.687	5.9.688	200°8.0`	13.02	данные отсутствуют	39:15:120911:78(1)	Россия, Калининградская обл., г. Калининград, ул. Космонавта Леонова, дом №64 а, кв. 30
832	5.9.688	5.9.689	202°37.2`	16.64	данные отсутствуют	39:15:120911:79(1)	Россия, Калининградская обл., г. Калининград, ул. Ладожская, дом №14, кв. 2



ДОКУМЕНТ ПОДПИСАН  
ЭЛЕКТРОННОЙ ПОДПИСЬЮ

Сертификат: 009F0BDC181A023B64597F1E2579BEFB50

Владелец: ФЕДЕРАЛЬНАЯ СЛУЖБА ГОСУДАРСТВЕННОЙ  
РЕГИСТРАЦИИ, КАДАСТРА И КАРТОГРАФИИ  
Действителен: с 02.08.2024 по 26.10.2025

полное наименование должности

инициалы, фамилия

Земельный участок							
вид объекта недвижимости							
Лист № 53 раздела 3.1		Всего листов раздела 3.1: 66		Всего разделов: 8		Всего листов выписки: 126	
01.11.2024г. № КУВИ-001/2024-267652467							
Кадастровый номер:				39:15:120911:1			
1	2	3	4	5	6	7	8
833	5.9.689	5.9.690	202°28.7'	16.19	данные отсутствуют	39:15:120911:80(1)	236023, обл Калининградская, г Калининград, ул Чекистов, д 46, кв 13
834	5.9.690	5.9.691	199°49.5'	10.82	данные отсутствуют	39:15:120911:81(1)	обл Калининградская, г Калининград, ул Горького, д 168, кв 4
835	5.9.691	5.9.692	194°7.6'	4.63	данные отсутствуют	39:15:120911:82(1)	обл Калининградская, г Калининград, ул Садовая, д 1, кв 53; Россия, Калининградская обл, г Калининград, ул Горького, д. 168, кв. 4; Россия, обл Калининградская, г Калининград, ул Горького, д 168, кв 4
836	5.9.692	5.9.693	168°41.4'	3.47	данные отсутствуют	39:15:120911:82(1)	обл Калининградская, г Калининград, ул Садовая, д 1, кв 53; Россия, Калининградская обл, г Калининград, ул Горького, д. 168, кв. 4; Россия, обл Калининградская, г Калининград, ул Горького, д 168, кв 4
837	5.9.693	5.9.694	141°14.9'	25.53	данные отсутствуют	39:15:120911:82(1)	обл Калининградская, г Калининград, ул Садовая, д 1, кв 53; Россия, Калининградская обл, г Калининград, ул Горького, д. 168, кв. 4; Россия, обл Калининградская, г Калининград, ул Горького, д 168, кв 4
838	5.9.694	5.9.695	141°27.8'	11.62	данные отсутствуют	39:15:120911:82(1)	обл Калининградская, г Калининград, ул Садовая, д 1, кв 53; Россия, Калининградская обл, г Калининград, ул Горького, д. 168, кв. 4; Россия, обл Калининградская, г Калининград, ул Горького, д 168, кв 4
839	5.9.695	5.9.696	85°30.4'	7.02	данные отсутствуют	39:15:120911:82(1)	обл Калининградская, г Калининград, ул Садовая, д 1, кв 53; Россия, Калининградская обл, г Калининград, ул Горького, д. 168, кв. 4; Россия, обл Калининградская, г Калининград, ул Горького, д 168, кв 4
840	5.9.696	5.9.697	20°39.0'	20.79	данные отсутствуют	39:15:120911:82(1)	обл Калининградская, г Калининград, ул Садовая, д 1, кв 53; Россия, Калининградская обл, г Калининград, ул Горького, д. 168, кв. 4; Россия, обл Калининградская, г Калининград, ул Горького, д 168, кв 4



ДОКУМЕНТ ПОДПИСАН  
ЭЛЕКТРОННОЙ ПОДПИСЬЮ

Сертификат: 009F0BDC181A023B64597F1E2579BEFB50

Владелец: ФЕДЕРАЛЬНАЯ СЛУЖБА ГОСУДАРСТВЕННОЙ

РЕГИСТРАЦИИ, КАДАСТРА И КАРТОГРАФИИ

Действителен: с 02.08.2024 по 26.10.2025

полное наименование должности

инициалы, фамилия

Земельный участок							
вид объекта недвижимости							
Лист № 54 раздела 3.1		Всего листов раздела 3.1: 66			Всего разделов: 8		Всего листов выписки: 126
01.11.2024г. № КУВИ-001/2024-267652467							
Кадастровый номер:				39:15:120911:1			
1	2	3	4	5	6	7	8
841	5.9.697	5.9.698	20°31.1'	20.88	данные отсутствуют	39:15:120911:81(1)	обл Калининградская, г Калининград, ул Горького, д 168, кв 4
842	5.9.698	5.9.699	21°20.5'	15.52	данные отсутствуют	39:15:120911:80(1)	236023, обл Калининградская, г Калининград, ул Чекистов, д 46, кв 13
843	5.9.699	5.9.700	19°35.5'	14.4	данные отсутствуют	39:15:120911:79(1)	Россия, Калининградская обл., г. Калининград, ул. Ладожская, дом №14, кв. 2
844	5.9.700	5.9.701	22°6.8'	15.67	данные отсутствуют	39:15:120911:78(1)	Россия, Калининградская обл., г. Калининград, ул. Космонавта Леонова, дом №64 а, кв. 30
845	5.9.701	5.9.702	19°59.9'	15.18	данные отсутствуют	39:15:120911:77(1)	Россия, Калининградская обл., г. Калининград, ул. Чекистов, дом №28 в, кв. 4
846	5.9.702	5.9.703	19°41.3'	13.15	данные отсутствуют	39:15:120911:76(1)	Россия, Калининградская обл., г. Калининград, ул. Полковника Сафронова, дом №3, кв. 6
847	5.9.703	5.9.704	20°14.1'	14.4	данные отсутствуют	39:15:120911:75(1)	Россия, Калининградская обл., Багратионовский район, пос. Северный, дом №4
848	5.9.704	5.9.705	19°40.0'	15.9	данные отсутствуют	39:15:120911:74(1)	г.Калининград, ул.Сергеева, д. 31, кв. 18
849	5.9.705	5.9.706	21°37.1'	15.72	данные отсутствуют	данные отсутствуют	данные отсутствуют
850	5.9.705	5.9.705			данные отсутствуют	39:15:120911:73(1)	236022, Калининградская обл, г. Калининград, ул. Уральская, д. 12; Россия, Калининградская обл., г. Калининград, ул. Уральская, дом №12, кв. 4; г. Калининград, ул. Уральская, д. 12, кв. 4
851	5.9.706	5.9.707	21°6.8'	13.13	данные отсутствуют	данные отсутствуют	данные отсутствуют
852	5.9.707	5.9.708	20°36.7'	15.48	данные отсутствуют	39:15:120911:71(1)	Россия, Калининградская область, г. Калининград, ул. Аллея Смелых, дом № 7, кв. 9
853	5.9.707	5.9.707			данные отсутствуют	39:15:120911:1654(1)	info@rkk39.ru, 236038, обл. Калининградская, г. Калининград, ул. Юбилейная, д. 10, кв. 7
854	5.9.708	5.9.709	22°10.0'	0.58	данные отсутствуют	39:15:120911:71(1)	Россия, Калининградская область, г. Калининград, ул. Аллея Смелых, дом № 7, кв. 9
855	5.9.709	5.9.710	22°4.9'	14.47	данные отсутствуют	39:15:120911:70(1)	Россия, Калининградская обл., г. Калининград, ул. Нарвская, дом №40, кв. 6
856	5.9.710	5.9.711	20°15.5'	31.39	данные отсутствуют	39:15:120911:69(1)	Россия, Калининградская обл., г. Калининград, ул. Маршала Борзова, дом №89, кв. 1
857	5.9.711	5.9.712	346°15.8'	1.85	данные отсутствуют	39:15:120911:69(1)	Россия, Калининградская обл., г. Калининград, ул. Маршала Борзова, дом №89, кв. 1



ДОКУМЕНТ ПОДПИСАН  
ЭЛЕКТРОННОЙ ПОДПИСЬЮ

Сертификат: 009F0BDC181A023B64597F1E2579BEFB50

Владелец: ФЕДЕРАЛЬНАЯ СЛУЖБА ГОСУДАРСТВЕННОЙ  
РЕГИСТРАЦИИ, КАДАСТРА И КАРТОГРАФИИ  
Действителен: с 02.08.2024 по 26.10.2025

полное наименование должности

инициалы, фамилия

Земельный участок							
вид объекта недвижимости							
Лист № 55 раздела 3.1		Всего листов раздела 3.1: 66		Всего разделов: 8		Всего листов выписки: 126	
01.11.2024г. № КУВИ-001/2024-267652467							
Кадастровый номер:				39:15:120911:1			
1	2	3	4	5	6	7	8
858	5.9.712	5.9.713	254°23.8`	22.16	данные отсутствуют	39:15:120911:69(1)	Россия, Калининградская обл., г. Калининград, ул. Маршала Борзова, дом №89, кв. 1
859	5.9.713	5.9.714	250°51.1`	13.48	данные отсутствуют	39:15:120911:69(1)	Россия, Калининградская обл., г. Калининград, ул. Маршала Борзова, дом №89, кв. 1
860	5.9.714	5.9.678	250°10.1`	14.91	данные отсутствуют	39:15:120911:69(1)	Россия, Калининградская обл., г. Калининград, ул. Маршала Борзова, дом №89, кв. 1
861	5.10.715	5.10.716	199°21.4`	4.92	данные отсутствуют	39:15:120911:1136(1)	Россия, Калининградская обл., г. Калининград, ул. Космонавта Леонова, дом №5А, кв. 8
862	5.10.716	5.10.717	199°46.5`	10.82	данные отсутствуют	39:15:120911:85(1)	Россия, Калининградская обл., Нестеровский р-н, п. Покрышкино, ул. Молодежная, дом №19
863	5.10.717	5.10.718	199°22.6`	15.97	данные отсутствуют	39:15:120911:1611(1)	обл Калининградская, г Калининград, тер. СНТ "Радуга" (ул. Лейтенанта Катина), пер. Лысенко, д. 5; обл Калининградская, г Калининград, тер. СНТ "Радуга" (ул. Лейтенанта Катина), пер. Лысенко, д. 5;
864	5.10.718	5.10.719	200°36.9`	15.88	данные отсутствуют	данные отсутствуют	данные отсутствуют
865	5.10.718	5.10.718			данные отсутствуют	39:15:120911:87(1)	обл Калининградская, Зеленоградский р-н, г Зеленоградск, ул Московская, д 70, кв 110; Калининградская обл,г.Калининград,ул.Гагарина,д.101,кв.261
866	5.10.719	5.10.720	201°59.0`	16.29	данные отсутствуют	39:15:120911:88(1)	Россия, Калининградская обл., г. Калининград, ул. Ю.Гагарина, дом №101, кв. 261
867	5.10.720	5.10.721	203°15.4`	12.87	данные отсутствуют	39:15:120911:89(1)	Россия, Калининградская обл., г. Калининград ул. Л-та Катина с/т "Радуга" ул. Лысенко д.89/18
868	5.10.721	5.10.722	200°0.8`	14.58	данные отсутствуют	39:15:120911:90(1)	Россия, Калининградская обл., г. Калининград, ул. Машиностроительная, дом №8, кв. 1
869	5.10.722	5.10.723	199°6.7`	15.27	данные отсутствуют	39:15:120911:91(1)	Россия, Калининградская обл., г. Калининград, ул. 9 Апреля, дом №4, кв. 35



ДОКУМЕНТ ПОДПИСАН  
ЭЛЕКТРОННОЙ ПОДПИСЬЮ

Сертификат: 009F0BDC181A023B64597F1E2579BEFB50

Владелец: ФЕДЕРАЛЬНАЯ СЛУЖБА ГОСУДАРСТВЕННОЙ  
РЕГИСТРАЦИИ, КАДАСТРА И КАРТОГРАФИИ  
Действителен: с 02.08.2024 по 26.10.2025

полное наименование должности

инициалы, фамилия

Земельный участок			
вид объекта недвижимости			

Лист № 56 раздела 3.1	Всего листов раздела 3.1: 66	Всего разделов: 8	Всего листов выписки: 126
-----------------------	------------------------------	-------------------	---------------------------

01.11.2024г. № КУВИ-001/2024-267652467

Кадастровый номер: 39:15:120911:1

1	2	3	4	5	6	7	8
870	5.10.723	5.10.724	199°49.8'	15.71	данные отсутствуют	39:15:120911:92(1)	Россия, Калининградская обл., г. Калининград, ул. Каштановая аллея, дом №178, кв. 6
871	5.10.724	5.10.725	201°49.3'	15.31	данные отсутствуют	данные отсутствуют	данные отсутствуют
872	5.10.724	5.10.724			данные отсутствуют	39:15:120911:93(1)	Россия, Калининградская обл., г. Калининград, ул. Осенняя, д. 10, кв. 42
873	5.10.725	5.10.726	198°14.3'	11.09	данные отсутствуют	39:15:120911:94(1)	Россия, Калининградская обл., г. Калининград, ул. Минусинская, дом №28, кв. 223
874	5.10.726	5.10.727	173°4.8'	5.89	данные отсутствуют	39:15:120911:95(1)	yzva25@yandex.ru, г Москва, ул. Истринская, д. 3, корп. 2, кв. 42
875	5.10.727	5.10.728	201°33.1'	5.53	данные отсутствуют	39:15:120911:95(1)	yzva25@yandex.ru, г Москва, ул. Истринская, д. 3, корп. 2, кв. 42
876	5.10.728	5.10.729	270°14.9'	2.3	данные отсутствуют	данные отсутствуют	данные отсутствуют
877	5.10.729	5.10.730	201°41.2'	5.52	данные отсутствуют	данные отсутствуют	данные отсутствуют
878	5.10.730	5.10.731	203°46.1'	13.84	данные отсутствуют	39:15:120911:96(1)	Россия, Калининградская обл., Гвардейский район, пос. Поддубное, ул. 9 Мая, дом №7
879	5.10.730	5.10.730			данные отсутствуют	39:15:120911:95(1)	yzva25@yandex.ru, г Москва, ул. Истринская, д. 3, корп. 2, кв. 42
880	5.10.731	5.10.732	202°31.7'	1.46	данные отсутствуют	39:15:120911:96(1)	Россия, Калининградская обл., Гвардейский район, пос. Поддубное, ул. 9 Мая, дом №7
881	5.10.732	5.10.733	202°36.8'	15.45	данные отсутствуют	39:15:120911:97(1)	Россия, Калининградская обл., г. Калининград, ул. Красная, дом №60, кв. 4
882	5.10.733	5.10.734	148°42.8'	1.52	данные отсутствуют	39:15:120911:97(1)	Россия, Калининградская обл., г. Калининград, ул. Красная, дом №60, кв. 4
883	5.10.734	5.10.735	101°16.6'	37.28	данные отсутствуют	39:15:120911:97(1)	Россия, Калининградская обл., г. Калининград, ул. Красная, дом №60, кв. 4
884	5.10.735	5.10.736	64°44.3'	2.55	данные отсутствуют	39:15:120911:97(1)	Россия, Калининградская обл., г. Калининград, ул. Красная, дом №60, кв. 4
885	5.10.736	5.10.737	23°8.9'	15.24	данные отсутствуют	39:15:120911:97(1)	Россия, Калининградская обл., г. Калининград, ул. Красная, дом №60, кв. 4



ДОКУМЕНТ ПОДПИСАН  
ЭЛЕКТРОННОЙ ПОДПИСЬЮ

Сертификат: 009F0BDC181A023B64597F1E2579BEFB50

Владелец: ФЕДЕРАЛЬНАЯ СЛУЖБА ГОСУДАРСТВЕННОЙ

РЕГИСТРАЦИИ, КАДАСТРА И КАРТОГРАФИИ

Действителен: с 02.08.2024 по 26.10.2025

полное наименование должности

инициалы, фамилия

## Земельный участок

вид объекта недвижимости

Лист № 57 раздела 3.1

Всего листов раздела 3.1: 66

Всего разделов: 8

Всего листов выписки: 126

01.11.2024г. № КУВИ-001/2024-267652467

Кадастровый номер:

39:15:120911:1

1	2	3	4	5	6	7	8
886	5.10.737	5.10.738	19°1.6'	0.31	данные отсутствуют	39:15:120911:97(1)	Россия, Калининградская обл., г. Калининград, ул. Красная, дом №60, кв. 4
887	5.10.738	5.10.739	19°21.0'	15.24	данные отсутствуют	39:15:120911:96(1)	Россия, Калининградская обл., Гвардейский район, пос. Поддубное, ул. 9 Мая, дом №7
888	5.10.739	5.10.740	19°17.4'	1.06	данные отсутствуют	39:15:120911:95(1)	yzva25@yandex.ru, г Москва, ул. Истринская, д. 3, корп. 2, кв. 42
889	5.10.740	5.10.741	23°22.9'	11.52	данные отсутствуют	данные отсутствуют	данные отсутствуют
890	5.10.741	5.10.742	20°18.4'	15.1	данные отсутствуют	данные отсутствуют	данные отсутствуют
891	5.10.742	5.10.743	21°8.9'	14.5	данные отсутствуют	данные отсутствуют	данные отсутствуют
892	5.10.742	5.10.742			данные отсутствуют	39:15:120911:94(1)	Россия, Калининградская обл., г. Калининград, ул. Минусинская, дом №28, кв. 223
893	5.10.743	5.10.744	14°12.1'	11.74	данные отсутствуют	39:15:120911:92(1)	Россия, Калининградская обл., г. Калининград, ул. Каштановая аллея, дом №178, кв. 6
894	5.10.743	5.10.743			данные отсутствуют	39:15:120911:93(1)	Россия, Калининградская обл., г. Калининград, ул. Осенняя, д. 10, кв. 42
895	5.10.744	5.10.745	29°16.9'	5.38	данные отсутствуют	39:15:120911:92(1)	Россия, Калининградская обл., г. Калининград, ул. Каштановая аллея, дом №178, кв. 6
896	5.10.745	5.10.746	284°49.4'	6.18	данные отсутствуют	39:15:120911:92(1)	Россия, Калининградская обл., г. Калининград, ул. Каштановая аллея, дом №178, кв. 6
897	5.10.746	5.10.747	24°51.0'	4.78	данные отсутствуют	39:15:120911:91(1)	Россия, Калининградская обл., г. Калининград, ул. 9 Апреля, дом №4, кв. 35
898	5.10.747	5.10.748	112°2.2'	6.34	данные отсутствуют	39:15:120911:91(1)	Россия, Калининградская обл., г. Калининград, ул. 9 Апреля, дом №4, кв. 35
899	5.10.748	5.10.749	20°55.7'	3.42	данные отсутствуют	39:15:120911:91(1)	Россия, Калининградская обл., г. Калининград, ул. 9 Апреля, дом №4, кв. 35
900	5.10.749	5.10.750	65°12.2'	1.88	данные отсутствуют	39:15:120911:91(1)	Россия, Калининградская обл., г. Калининград, ул. 9 Апреля, дом №4, кв. 35
901	5.10.750	5.10.751	18°47.9'	5.99	данные отсутствуют	39:15:120911:91(1)	Россия, Калининградская обл., г. Калининград, ул. 9 Апреля, дом №4, кв. 35



ДОКУМЕНТ ПОДПИСАН  
ЭЛЕКТРОННОЙ ПОДПИСЬЮ

Сертификат: 009F0BDC181A023B64597F1E2579BEFB50

Владелец: ФЕДЕРАЛЬНАЯ СЛУЖБА ГОСУДАРСТВЕННОЙ

РЕГИСТРАЦИИ, КАДАСТРА И КАРТОГРАФИИ

Действителен: с 02.08.2024 по 26.10.2025

полное наименование должности

инициалы, фамилия



Земельный участок			
вид объекта недвижимости			

Лист № 58 раздела 3.1	Всего листов раздела 3.1: 66	Всего разделов: 8	Всего листов выписки: 126
-----------------------	------------------------------	-------------------	---------------------------

01.11.2024г. № КУВИ-001/2024-267652467

Кадастровый номер: 39:15:120911:1

1	2	3	4	5	6	7	8
902	5.10.751	5.10.752	20°35.6`	14.19	данные отсутствуют	данные отсутствуют	данные отсутствуют
903	5.10.751	5.10.751			данные отсутствуют	39:15:120911:90(1)	Россия, Калининградская обл., г. Калининград, ул. Машиностроительная, дом №8, кв. 1
904	5.10.752	5.10.753	20°43.8`	15.79	данные отсутствуют	данные отсутствуют	данные отсутствуют
905	5.10.753	5.10.754	22°11.3`	14.01	данные отсутствуют	39:15:120911:88(1)	Россия, Калининградская обл., г. Калининград, ул. Ю.Гагарина, дом №101, кв. 261
906	5.10.753	5.10.753			данные отсутствуют	39:15:120911:89(1)	Россия, Калининградская обл., г. Калининград ул. Л-та Катина с/т "Радуга" ул. Лысенко д.89/18
907	5.10.754	5.10.755	20°54.2`	16.23	данные отсутствуют	39:15:120911:87(1)	обл Калининградская, Зеленоградский р-н, г Зеленоградск, ул Московская, д 70, кв 110; Калининградская обл,г.Калининград,ул.Гагарина,д.101,кв.261
908	5.10.755	5.10.756	20°48.7`	16.33	данные отсутствуют	39:15:120911:1612(1)	236017, Калининградская обл., г. Калининград, пр-кт Победы, д. 109, кв. 6
909	5.10.756	5.10.757	18°50.6`	8.85	данные отсутствуют	39:15:120911:85(1)	Россия, Калининградская обл., Нестеровский р-н, п. Покрышкино, ул. Молодежная, дом №19
910	5.10.757	5.10.758	22°26.6`	11.94	данные отсутствуют	39:15:120911:1136(1)	Россия, Калининградская обл., г. Калининград, ул. Космонавта Леонова, дом №5А, кв. 8
911	5.10.758	5.10.759	18°44.4`	24.34	данные отсутствуют	39:15:120911:84(1)	Россия, Калининградская обл., г. Калининград, ул. Космонавта Леонова, дом №5А, кв. 8
912	5.10.759	5.10.760	252°13.4`	51.66	данные отсутствуют	39:15:120911:84(1)	Россия, Калининградская обл., г. Калининград, ул. Космонавта Леонова, дом №5А, кв. 8
913	5.10.760	5.10.715	210°23.2`	4.76	данные отсутствуют	39:15:120911:84(1)	Россия, Калининградская обл., г. Калининград, ул. Космонавта Леонова, дом №5А, кв. 8
914	5.11.761	5.11.762	131°2.8`	14.97	данные отсутствуют	39:15:120911:137(1)	Россия, Калининградская обл., г. Калининград, ул. Вали Котика, дом №12, кв. 4
915	5.11.762	5.11.763	133°26.0`	10.09	данные отсутствуют	39:15:120911:138(1)	Россия, Калининградская обл., г. Калининград, ул. Лейтенанта Катина, с/т "Радуга", ул.Докучаева, д.9
916	5.11.763	5.11.764	132°2.0`	13.53	данные отсутствуют	39:15:120911:139(1)	Россия, Калининградская обл., г. Калининград, ул. Лейтенанта Катина, с/т "Радуга", ул.Докучаева. д.9



ДОКУМЕНТ ПОДПИСАН  
ЭЛЕКТРОННОЙ ПОДПИСЬЮ

Сертификат: 009F0BDC181A023B64597F1E2579BEFB50

Владелец: ФЕДЕРАЛЬНАЯ СЛУЖБА ГОСУДАРСТВЕННОЙ  
РЕГИСТРАЦИИ, КАДАСТРА И КАРТОГРАФИИ  
Действителен: с 02.08.2024 по 26.10.2025

полное наименование должности

инициалы, фамилия

## Земельный участок

вид объекта недвижимости

Лист № 59 раздела 3.1

Всего листов раздела 3.1: 66

Всего разделов: 8

Всего листов выписки: 126

01.11.2024г. № КУВИ-001/2024-267652467

Кадастровый номер:

39:15:120911:1

1	2	3	4	5	6	7	8
917	5.11.764	5.11.765	129°23.5'	9.55	данные отсутствуют	39:15:120911:140(1)	адрес отсутствует
918	5.11.765	5.11.766	131°6.5'	10.42	данные отсутствуют	39:15:120911:141(1)	Россия, Калининградская обл., Багратионовский район, пос. Южный-1, дом №53, кв. 36
919	5.11.766	5.11.767	130°28.4'	11.65	данные отсутствуют	39:15:120911:142(1)	Россия, Калининградская обл., г. Калининград, ул. Ульяны Громовой, дом №44, кв. 13
920	5.11.767	5.11.768	134°36.4'	5.15	данные отсутствуют	39:15:120911:143(1)	Россия, Калининградская обл., г. Калининград, ул. Пугачева, дом №30 а, кв. 1
921	5.11.768	5.11.769	116°13.0'	3.67	данные отсутствуют	39:15:120911:143(1)	Россия, Калининградская обл., г. Калининград, ул. Пугачева, дом №30 а, кв. 1
922	5.11.769	5.11.770	133°42.4'	11.59	данные отсутствуют	39:15:120911:145(1)	Россия, Калининградская обл., г. Калининград, ул. Нансена, дом №33, кв. 7
923	5.11.770	5.11.771	25°31.0'	11	данные отсутствуют	39:15:120911:145(1)	Россия, Калининградская обл., г. Калининград, ул. Нансена, дом №33, кв. 7
924	5.11.771	5.11.772	19°27.3'	15.28	данные отсутствуют	39:15:120911:145(1)	Россия, Калининградская обл., г. Калининград, ул. Нансена, дом №33, кв. 7
925	5.11.772	5.11.773	19°40.9'	52.61	данные отсутствуют	39:15:120911:144(1)	236022, обл Калининградская, г Калининград, ул Лейтенанта Катина, тер. СНТ "Радуга", пер. Радужный, д 23
926	5.11.773	5.11.774	16°7.9'	11.01	данные отсутствуют	39:15:120911:144(1)	236022, обл Калининградская, г Калининград, ул Лейтенанта Катина, тер. СНТ "Радуга", пер. Радужный, д 23
927	5.11.774	5.11.775	322°15.4'	4.2	данные отсутствуют	39:15:120911:144(1)	236022, обл Калининградская, г Калининград, ул Лейтенанта Катина, тер. СНТ "Радуга", пер. Радужный, д 23
928	5.11.775	5.11.776	282°4.1'	5.93	данные отсутствуют	39:15:120911:144(1)	236022, обл Калининградская, г Калининград, ул Лейтенанта Катина, тер. СНТ "Радуга", пер. Радужный, д 23
929	5.11.776	5.11.777	280°25.4'	11.16	данные отсутствуют	39:15:120911:143(1)	Россия, Калининградская обл., г. Калининград, ул. Пугачева, дом №30 а, кв. 1
930	5.11.777	5.11.778	281°2.4'	9.97	данные отсутствуют	39:15:120911:142(1)	Россия, Калининградская обл., г. Калининград, ул. Ульяны Громовой, дом №44, кв. 13



ДОКУМЕНТ ПОДПИСАН  
ЭЛЕКТРОННОЙ ПОДПИСЬЮ

Сертификат: 009F0BDC181A023B64597F1E2579BEFB50

Владелец: ФЕДЕРАЛЬНАЯ СЛУЖБА ГОСУДАРСТВЕННОЙ

РЕГИСТРАЦИИ, КАДАСТРА И КАРТОГРАФИИ

Действителен: с 02.08.2024 по 26.10.2025

полное наименование должности

инициалы, фамилия

Земельный участок			
вид объекта недвижимости			

Лист № 60 раздела 3.1	Всего листов раздела 3.1: 66	Всего разделов: 8	Всего листов выписки: 126
-----------------------	------------------------------	-------------------	---------------------------

01.11.2024г. № КУВИ-001/2024-267652467

Кадастровый номер: 39:15:120911:1

1	2	3	4	5	6	7	8
931	5.11.778	5.11.779	282°38.0'	9.42	данные отсутствуют	39:15:120911:141(1)	Россия, Калининградская обл., Багратионовский район, пос. Южный-1, дом №53, кв. 36
932	5.11.779	5.11.780	280°0.8'	10.75	данные отсутствуют	39:15:120911:140(1)	адрес отсутствует
933	5.11.780	5.11.781	280°47.0'	0.21	данные отсутствуют	39:15:120911:140(1)	адрес отсутствует
934	5.11.781	5.11.782	280°15.5'	9.94	данные отсутствуют	39:15:120911:139(1)	Россия, Калининградская обл., г. Калининград, ул. Лейтенанта Катина, с/т "Радуга", ул. Докучаева, д.9
935	5.11.782	5.11.783	281°12.4'	9.83	данные отсутствуют	39:15:120911:138(1)	Россия, Калининградская обл., г. Калининград, ул. Лейтенанта Катина, с/т "Радуга", ул. Докучаева, д.9
936	5.11.783	5.11.784	280°10.6'	2.38	данные отсутствуют	39:15:120911:137(1)	Россия, Калининградская обл., г. Калининград, ул. Вали Котика, дом №12, кв. 4
937	5.11.784	5.11.785	273°45.9'	11.73	данные отсутствуют	39:15:120911:137(1)	Россия, Калининградская обл., г. Калининград, ул. Вали Котика, дом №12, кв. 4
938	5.11.785	5.11.786	253°18.1'	2.71	данные отсутствуют	39:15:120911:137(1)	Россия, Калининградская обл., г. Калининград, ул. Вали Котика, дом №12, кв. 4
939	5.11.786	5.11.787	209°15.0'	12.22	данные отсутствуют	39:15:120911:137(1)	Россия, Калининградская обл., г. Калининград, ул. Вали Котика, дом №12, кв. 4
940	5.11.787	5.11.788	204°49.8'	15.22	данные отсутствуют	39:15:120911:137(1)	Россия, Калининградская обл., г. Калининград, ул. Вали Котика, дом №12, кв. 4
941	5.11.788	5.11.789	189°33.9'	12.82	данные отсутствуют	39:15:120911:137(1)	Россия, Калининградская обл., г. Калининград, ул. Вали Котика, дом №12, кв. 4
942	5.11.789	5.11.790	167°25.7'	4.46	данные отсутствуют	39:15:120911:137(1)	Россия, Калининградская обл., г. Калининград, ул. Вали Котика, дом №12, кв. 4
943	5.12.790	5.12.791	186°30.9'	3.26	данные отсутствуют	39:15:120911:60(1)	Россия, Калининградская обл., г. Калининград, ул. Лейтенанта Катина - ул. Большая Окружная, с/т "Радуга"
944	5.12.791	5.12.792	188°14.5'	1.47	данные отсутствуют	39:15:120911:60(1)	Россия, Калининградская обл., г. Калининград, ул. Лейтенанта Катина - ул. Большая Окружная, с/т "Радуга"
945	5.12.792	5.12.793	191°6.0'	15.01	данные отсутствуют	39:15:120911:61(1)	AN.SEMENIV@yandex.ru, 105062, г Москва, ул Чаплыгина, д 1/12, стр 1, кв 21



ДОКУМЕНТ ПОДПИСАН  
ЭЛЕКТРОННОЙ ПОДПИСЬЮ

Сертификат: 009F0BDC181A023B64597F1E2579BEFB50

Владелец: ФЕДЕРАЛЬНАЯ СЛУЖБА ГОСУДАРСТВЕННОЙ

РЕГИСТРАЦИИ, КАДАСТРА И КАРТОГРАФИИ

Действителен: с 02.08.2024 по 26.10.2025

полное наименование должности

инициалы, фамилия

Земельный участок			
вид объекта недвижимости			

Лист № 61 раздела 3.1	Всего листов раздела 3.1: 66	Всего разделов: 8	Всего листов выписки: 126
-----------------------	------------------------------	-------------------	---------------------------

01.11.2024г. № КУВИ-001/2024-267652467

Кадастровый номер: 39:15:120911:1

1	2	3	4	5	6	7	8
946	5.12.793	5.12.794	197°6.7'	16.14	данные отсутствуют	39:15:120911:62(1)	не в браке, Россия, Калининградская обл., г. Калининград, ул. А.Бровковича, дом №5; Россия, Калининградская обл., г. Калининград, ул. С. Разина, дом №26А, кв. 1
947	5.12.794	5.12.795	202°40.4'	15.02	данные отсутствуют	39:15:120911:63(1)	Россия, Калининградская обл., г. Калининград, ул. Партизана Железняка, дом №9, кв. 17
948	5.12.795	5.12.796	202°4.3'	14.21	данные отсутствуют	39:15:120911:64(1)	г Санкт-Петербург, ул Маршала Тухачевского, д 23, стр 1, кв 295
949	5.12.796	5.12.797	202°36.8'	15.45	данные отсутствуют	39:15:120911:65(1)	Россия, обл Калининградская, г Калининград, ул Красная, д 137, кв 8/2
950	5.12.797	5.12.798	199°41.8'	14.36	данные отсутствуют	39:15:120911:66(1)	236011, Калининградская обл, г. Калининград, ул. Машиностроительная, д. 50, кв. 1
951	5.12.798	5.12.799	203°27.6'	15.52	данные отсутствуют	39:15:120911:67(1)	236040, Калининградская обл, г. Калининград, ул. Генерала Соммера, д. 3, кв. 4
952	5.12.799	5.12.800	203°56.8'	6.95	данные отсутствуют	39:15:120911:68(1)	Россия, Калининградская обл., г. Калининград, ул. Еловая аллея, дом №51, кв. 8
953	5.12.800	5.12.801	179°3.7'	3.05	данные отсутствуют	39:15:120911:68(1)	Россия, Калининградская обл., г. Калининград, ул. Еловая аллея, дом №51, кв. 8
954	5.12.801	5.12.802	143°18.7'	40.94	данные отсутствуют	39:15:120911:68(1)	Россия, Калининградская обл., г. Калининград, ул. Еловая аллея, дом №51, кв. 8
955	5.12.802	5.12.803	93°57.9'	4.05	данные отсутствуют	39:15:120911:68(1)	Россия, Калининградская обл., г. Калининград, ул. Еловая аллея, дом №51, кв. 8
956	5.12.803	5.12.804	60°11.2'	1.03	данные отсутствуют	39:15:120911:68(1)	Россия, Калининградская обл., г. Калининград, ул. Еловая аллея, дом №51, кв. 8
957	5.12.804	5.12.805	23°6.2'	19.19	данные отсутствуют	39:15:120911:68(1)	Россия, Калининградская обл., г. Калининград, ул. Еловая аллея, дом №51, кв. 8
958	5.12.805	5.12.806	23°3.3'	20.89	данные отсутствуют	39:15:120911:67(1)	236040, Калининградская обл, г. Калининград, ул. Генерала Соммера, д. 3, кв. 4
959	5.12.806	5.12.807	22°4.1'	11.18	данные отсутствуют	39:15:120911:66(1)	236011, Калининградская обл, г. Калининград, ул. Машиностроительная, д. 50, кв. 1
960	5.12.807	5.12.808	21°22.9'	16.18	данные отсутствуют	39:15:120911:65(1)	Россия, обл Калининградская, г Калининград, ул Красная, д 137, кв 8/2



ДОКУМЕНТ ПОДПИСАН  
ЭЛЕКТРОННОЙ ПОДПИСЬЮ

Сертификат: 009F0BDC181A023B64597F1E2579BEFB50

Владелец: ФЕДЕРАЛЬНАЯ СЛУЖБА ГОСУДАРСТВЕННОЙ

РЕГИСТРАЦИИ, КАДАСТРА И КАРТОГРАФИИ

Действителен: с 02.08.2024 по 26.10.2025

полное наименование должности

инициалы, фамилия

Земельный участок							
вид объекта недвижимости							
Лист № 62 раздела 3.1		Всего листов раздела 3.1: 66		Всего разделов: 8		Всего листов выписки: 126	
01.11.2024г. № КУВИ-001/2024-267652467							
Кадастровый номер:				39:15:120911:1			
1	2	3	4	5	6	7	8
961	5.12.808	5.12.809	17°57.5'	15.21	данные отсутствуют	39:15:120911:64(1)	г Санкт-Петербург, ул Маршала Тухачевского, д 23, стр 1, кв 295
962	5.12.809	5.12.810	20°21.5'	14.31	данные отсутствуют	39:15:120911:63(1)	Россия, Калининградская обл., г. Калининград, ул. Партизана Железняка, дом №9, кв. 17
963	5.12.810	5.12.811	21°16.9'	14.71	данные отсутствуют	39:15:120911:62(1)	не в браке, Россия, Калининградская обл., г. Калининград, ул. А.Бровковича, дом №5; Россия, Калининградская обл., г. Калининград, ул. С. Разина, дом №26А, кв. 1
964	5.12.811	5.12.812	33°35.9'	3.47	данные отсутствуют	39:15:120911:61(1)	AN.SEMENIV@yandex.ru, 105062, г Москва, ул Чаплыгина, д 1/12, стр 1, кв 21
965	5.12.812	5.12.813	19°3.4'	11.09	данные отсутствуют	39:15:120911:61(1)	AN.SEMENIV@yandex.ru, 105062, г Москва, ул Чаплыгина, д 1/12, стр 1, кв 21
966	5.12.813	5.12.814	19°5.2'	13.09	данные отсутствуют	39:15:120911:60(1)	Россия, Калининградская обл., г. Калининград, ул. Лейтенанта Катина - ул. Большая Окружная, с/т "Радуга"
967	5.12.814	5.12.815	19°21.3'	32.89	данные отсутствуют	39:15:120911:59(1)	обл Калининградская, г Калининград, ул Катина - Большая Окружная
968	5.12.815	5.12.816	297°23.7'	3.09	данные отсутствуют	39:15:120911:59(1)	обл Калининградская, г Калининград, ул Катина - Большая Окружная
969	5.12.816	5.12.817	249°3.7'	26.14	данные отсутствуют	39:15:120911:59(1)	обл Калининградская, г Калининград, ул Катина - Большая Окружная
970	5.12.817	5.12.818	247°37.1'	14.1	данные отсутствуют	39:15:120911:59(1)	обл Калининградская, г Калининград, ул Катина - Большая Окружная
971	5.12.818	5.12.819	256°41.9'	8.69	данные отсутствуют	39:15:120911:60(1)	Россия, Калининградская обл., г. Калининград, ул. Лейтенанта Катина - ул. Большая Окружная, с/т "Радуга"
972	5.12.819	5.12.820	279°13.8'	3.24	данные отсутствуют	39:15:120911:60(1)	Россия, Калининградская обл., г. Калининград, ул. Лейтенанта Катина - ул. Большая Окружная, с/т "Радуга"
973	5.13.820	5.13.821	349°50.5'	2.44	данные отсутствуют	данные отсутствуют	данные отсутствуют
974	5.13.821	5.13.822	257°0.3'	12.54	данные отсутствуют	данные отсутствуют	данные отсутствуют



ДОКУМЕНТ ПОДПИСАН  
ЭЛЕКТРОННОЙ ПОДПИСЬЮ

Сертификат: 009F0BDC181A023B64597F1E2579BEFB50

Владелец: ФЕДЕРАЛЬНАЯ СЛУЖБА ГОСУДАРСТВЕННОЙ  
РЕГИСТРАЦИИ, КАДАСТРА И КАРТОГРАФИИ  
Действителен: с 02.08.2024 по 26.10.2025

полное наименование должности

инициалы, фамилия

## Земельный участок

вид объекта недвижимости

Лист № 63 раздела 3.1

Всего листов раздела 3.1: 66

Всего разделов: 8

Всего листов выписки: 126

01.11.2024г. № КУВИ-001/2024-267652467

Кадастровый номер:

39:15:120911:1

1	2	3	4	5	6	7	8
975	5.13.822	5.13.823	251°20.7'	20.57	данные отсутствуют	данные отсутствуют	данные отсутствуют
976	5.13.823	5.13.824	235°41.3'	11.25	данные отсутствуют	данные отсутствуют	данные отсутствуют
977	5.13.824	5.13.825	233°28.4'	11.32	данные отсутствуют	39:15:120911:1553(1)	628456, АО Ханты-Мансийский Автономный округ - Югра, Сургутский р-н, пгт Федоровский, ул Ленина, д 139, кв 60
978	5.13.825	5.13.826	251°14.5'	2.8	данные отсутствуют	39:15:120911:1552(1)	обл. Калининградская, г Калининград, ул. Космонавта Леонова, д 48, кв. 3
979	5.13.826	5.13.827	236°18.6'	1.08	данные отсутствуют	39:15:120911:1552(1)	обл. Калининградская, г Калининград, ул. Космонавта Леонова, д 48, кв. 3
980	5.13.827	5.13.828	253°51.5'	30.36	данные отсутствуют	данные отсутствуют	данные отсутствуют
981	5.13.828	5.13.829	240°32.0'	4.33	данные отсутствуют	39:15:120911:1551(1)	Россия, обл Калининградская, г Калининград, ул Ломоносова, с/т "Энергетик", № 36
982	5.13.829	5.13.830	147°58.5'	34.45	данные отсутствуют	39:15:120911:1551(1)	Россия, обл Калининградская, г Калининград, ул Ломоносова, с/т "Энергетик", № 36
983	5.13.830	5.13.831	145°2.9'	9.08	данные отсутствуют	39:15:120911:1551(1)	Россия, обл Калининградская, г Калининград, ул Ломоносова, с/т "Энергетик", № 36
984	5.13.831	5.13.832	72°13.6'	5.47	данные отсутствуют	данные отсутствуют	данные отсутствуют
985	5.13.832	5.13.833	147°22.7'	40.77	данные отсутствуют	39:15:120911:58(1)	390-003, Россия, Калининградская обл., г. Калининград, ул. Артиллерийская, дом (общ.) №21
986	5.13.833	5.13.834	22°15.2'	25.22	данные отсутствуют	39:15:120911:58(1)	390-003, Россия, Калининградская обл., г. Калининград, ул. Артиллерийская, дом (общ.) №21
987	5.13.834	5.13.835	21°8.8'	7.48	данные отсутствуют	данные отсутствуют	данные отсутствуют
988	5.13.834	5.13.834			данные отсутствуют	39:15:120911:57(1)	390-003, Россия, Калининградская обл., г. Калининград, ул. Артиллерийская, дом (общ.) №21
989	5.13.835	5.13.836	23°53.6'	15.16	данные отсутствуют	данные отсутствуют	данные отсутствуют
990	5.13.836	5.13.837	22°56.9'	13.54	данные отсутствуют	39:15:120911:1552(1)	обл. Калининградская, г Калининград, ул. Космонавта Леонова, д 48, кв. 3



ДОКУМЕНТ ПОДПИСАН  
ЭЛЕКТРОННОЙ ПОДПИСЬЮ

Сертификат: 009F0BDC181A023B64597F1E2579BEFB50

Владелец: ФЕДЕРАЛЬНАЯ СЛУЖБА ГОСУДАРСТВЕННОЙ

РЕГИСТРАЦИИ, КАДАСТРА И КАРТОГРАФИИ

Действителен: с 02.08.2024 по 26.10.2025

полное наименование должности

инициалы, фамилия



## Земельный участок

вид объекта недвижимости

Лист № 64 раздела 3.1

Всего листов раздела 3.1: 66

Всего разделов: 8

Всего листов выписки: 126

01.11.2024г. № КУВИ-001/2024-267652467

Кадастровый номер:

39:15:120911:1

1	2	3	4	5	6	7	8
991	5.13.837	5.13.838	23°42.7'	14.37	данные отсутствуют	данные отсутствуют	данные отсутствуют
992	5.13.838	5.13.839	15°38.3'	27.16	данные отсутствуют	данные отсутствуют	данные отсутствуют
993	5.13.839	5.13.820	355°38.5'	5.53	данные отсутствуют	данные отсутствуют	данные отсутствуют
994	5.13.839	5.13.839			данные отсутствуют	39:15:120911:53(1)	Россия, Калининградская обл., г. Калининград, ул. Лейтенанта Катина, с/т "Радуга", участок №53
995	5.14.840	5.14.841	12°14.5'	14.1	данные отсутствуют	39:15:120911:236(1)	236010, обл Калининградская, г Калининград, ул Кутузова, д 36, кв 1
996	5.14.841	5.14.842	26°9.8'	23.65	данные отсутствуют	39:15:120911:235(1)	обл Калининградская, г Калининград, ул. Л-та Катина, с/т "Радуга", ул.Основной проезд, дом 152, строения 74
997	5.14.842	5.14.843	78°21.6'	16.36	данные отсутствуют	39:15:120911:234(1)	Россия, Калининградская обл., г. Калининград, ул. Лейтенанта Яналова, дом №44, кв. 2
998	5.14.843	5.14.844	62°19.8'	5.1	данные отсутствуют	39:15:120911:234(1)	Россия, Калининградская обл., г. Калининград, ул. Лейтенанта Яналова, дом №44, кв. 2
999	5.14.844	5.14.845	174°40.3'	5.06	данные отсутствуют	39:15:120911:1093(1)	данные отсутствуют
1000	5.14.844	5.14.844			данные отсутствуют	39:15:120911:233(1)	данные отсутствуют
1001	5.14.845	5.14.846	93°1.4'	11.38	данные отсутствуют	39:15:120911:1093(1)	данные отсутствуют
1002	5.14.846	5.14.847	81°30.8'	13.62	данные отсутствуют	39:15:120911:1093(1)	данные отсутствуют
1003	5.14.847	5.14.848	11°20.6'	6.56	данные отсутствуют	39:15:120911:1093(1)	данные отсутствуют
1004	5.14.848	5.14.849	316°23.8'	14.5	данные отсутствуют	39:15:120911:1093(1)	данные отсутствуют
1005	5.14.849	5.14.850	335°13.5'	1.43	данные отсутствуют	39:15:120911:233(1)	данные отсутствуют
1006	5.14.850	5.14.851	316°59.2'	10.41	данные отсутствуют	39:15:120911:233(1)	данные отсутствуют



ДОКУМЕНТ ПОДПИСАН  
ЭЛЕКТРОННОЙ ПОДПИСЬЮ

Сертификат: 009F0BDC181A023B64597F1E2579BEFB50

Владелец: ФЕДЕРАЛЬНАЯ СЛУЖБА ГОСУДАРСТВЕННОЙ

РЕГИСТРАЦИИ, КАДАСТРА И КАРТОГРАФИИ

Действителен: с 02.08.2024 по 26.10.2025

полное наименование должности

инициалы, фамилия

Земельный участок							
вид объекта недвижимости							
Лист № 65 раздела 3.1		Всего листов раздела 3.1: 66		Всего разделов: 8		Всего листов выписки: 126	
01.11.2024г. № КУВИ-001/2024-267652467							
Кадастровый номер:				39:15:120911:1			
1	2	3	4	5	6	7	8
1007	5.14.851	5.14.852	307°29.0'	22.76	данные отсутствуют	39:15:120911:233(1)	данные отсутствуют
1008	5.14.852	5.14.853	226°38.7'	22.42	данные отсутствуют	39:15:120911:233(1)	данные отсутствуют
1009	5.14.853	5.14.854	223°58.6'	14.65	данные отсутствуют	39:15:120911:234(1)	Россия, Калининградская обл., г. Калининград, ул. Лейтенанта Яналова, дом №44, кв. 2
1010	5.14.854	5.14.855	225°41.8'	25.03	данные отсутствуют	39:15:120911:235(1)	обл Калининградская, г Калининград, ул. Л-та Катина, с/т "Радуга", ул.Основной проезд, дом 152, строения 74
1011	5.14.855	5.14.856	224°43.5'	16.23	данные отсутствуют	39:15:120911:236(1)	236010, обл Калининградская, г Калининград, ул Кутузова, д 36, кв 1
1012	5.14.856	5.14.857	173°20.8'	3.62	данные отсутствуют	39:15:120911:236(1)	236010, обл Калининградская, г Калининград, ул Кутузова, д 36, кв 1
1013	5.14.857	5.14.858	124°3.6'	27.05	данные отсутствуют	39:15:120911:236(1)	236010, обл Калининградская, г Калининград, ул Кутузова, д 36, кв 1
1014	5.14.858	5.14.840	110°26.9'	8.73	данные отсутствуют	39:15:120911:236(1)	236010, обл Калининградская, г Калининград, ул Кутузова, д 36, кв 1
1015	5.15.859	5.15.860	38°3.8'	19.79	данные отсутствуют	39:15:120911:465(1)	236022, Калининградская обл, г. Калининград, ул. Лейтенанта Катина, д. 50
1016	5.15.860	5.15.861	36°51.5'	21.02	данные отсутствуют	39:15:120911:463(1)	236022, Калининградская обл, г. Калининград, тер. СНТ. Радуга (ул. Лейтенанта Катина), пер. Палубный, д. 1; Россия, Калининградская обл., г. Калининград, ул. Лейтенанта Катина, с/т "Радуга"; kostwyuk.nata@yandex.ru, Россия, Калининградская обл., г. Калининград, ул. Лейтенанта Катина, с/т "Радуга"
1017	5.15.861	5.15.862	35°57.4'	17.95	данные отсутствуют	39:15:120911:460(1)	236010, обл Калининградская, г Калининград, ул Добролюбова, д 37, кв 27; 236022, обл Калининградская, г Калининград, ул Лейтенанта Катина, с/т Радуга
1018	5.15.862	5.15.863	32°36.9'	17.14	данные отсутствуют	39:15:120911:459(1)	Россия, Калининградская обл., Зеленоградский район, пос. Вишневое, ул. Окружная, дом №12, кв. 1



ДОКУМЕНТ ПОДПИСАН  
ЭЛЕКТРОННОЙ ПОДПИСЬЮ

Сертификат: 009F0BDC181A023B64597F1E2579BEFB50

Владелец: ФЕДЕРАЛЬНАЯ СЛУЖБА ГОСУДАРСТВЕННОЙ  
РЕГИСТРАЦИИ, КАДАСТРА И КАРТОГРАФИИ  
Действителен: с 02.08.2024 по 26.10.2025

полное наименование должности

инициалы, фамилия

Земельный участок							
вид объекта недвижимости							
Лист № 66 раздела 3.1		Всего листов раздела 3.1: 66			Всего разделов: 8		Всего листов выписки: 126
01.11.2024г. № КУВИ-001/2024-267652467							
Кадастровый номер:				39:15:120911:1			
1	2	3	4	5	6	7	8
1019	5.15.863	5.15.864	334°46.0`	2.89	данные отсутствуют	39:15:120911:459(1)	Россия, Калининградская обл., Зеленоградский район, пос. Вишневое, ул. Окружная, дом №12, кв. 1
1020	5.15.864	5.15.865	306°29.1`	23.83	данные отсутствуют	39:15:120911:459(1)	Россия, Калининградская обл., Зеленоградский район, пос. Вишневое, ул. Окружная, дом №12, кв. 1
1021	5.15.865	5.15.866	259°32.4`	1.32	данные отсутствуют	39:15:120911:459(1)	Россия, Калининградская обл., Зеленоградский район, пос. Вишневое, ул. Окружная, дом №12, кв. 1
1022	5.15.866	5.15.867	215°46.9`	17.79	данные отсутствуют	39:15:120911:459(1)	Россия, Калининградская обл., Зеленоградский район, пос. Вишневое, ул. Окружная, дом №12, кв. 1
1023	5.15.867	5.15.868	214°4.1`	18.46	данные отсутствуют	39:15:120911:460(1)	236010, обл Калининградская, г Калининград, ул Добролюбова, д 37, кв 27; 236022, обл Калининградская, г Калининград, ул Лейтенанта Катина, с/т Радуга
1024	5.15.868	5.15.869	217°58.0`	19.75	данные отсутствуют	39:15:120911:463(1)	236022, Калининградская обл, г. Калининград, тер. СНТ. Радуга (ул. Лейтенанта Катина), пер. Палубный, д. 1; Россия, Калининградская обл., г. Калининград, ул. Лейтенанта Катина, с/т "Радуга"; kostwyuk.nata@yandex.ru, Россия, Калининградская обл., г. Калининград, ул. Лейтенанта Катина, с/т "Радуга"
1025	5.15.869	5.15.870	217°24.8`	19.17	данные отсутствуют	39:15:120911:465(1)	236022, Калининградская обл, г. Калининград, ул. Лейтенанта Катина, д. 50
1026	5.15.870	5.15.859	128°47.2`	27.76	данные отсутствуют	39:15:120911:465(1)	236022, Калининградская обл, г. Калининград, ул. Лейтенанта Катина, д. 50



ДОКУМЕНТ ПОДПИСАН  
ЭЛЕКТРОННОЙ ПОДПИСЬЮ

Сертификат: 009F0BDC181A023B64597F1E2579BEFB50

Владелец: ФЕДЕРАЛЬНАЯ СЛУЖБА ГОСУДАРСТВЕННОЙ  
РЕГИСТРАЦИИ, КАДАСТРА И КАРТОГРАФИИ  
Действителен: с 02.08.2024 по 26.10.2025

ПОЛНОЕ НАИМЕНОВАНИЕ ДОЛЖНОСТИ

ИНИЦИАЛЫ, ФАМИЛИЯ

## Выписка из Единого государственного реестра недвижимости об объекте недвижимости

## Описание местоположения земельного участка

Земельный участок			
вид объекта недвижимости			
Лист № 1 раздела 3.2	Всего листов раздела 3.2: 34	Всего разделов: 8	Всего листов выписки: 126
01.11.2024г. № КУВИ-001/2024-267652467			
Кадастровый номер:		39:15:120911:1	

Сведения о характерных точках границы земельного участка				
Система координат МСК39				
Номер точки	Координаты, м		Описание закрепления на местности	Средняя квадратичная погрешность определения координат характерных точек границ земельного участка, м
	X	Y		
1	2	3	4	5
1	357637.63	1185461.52	-	-
2	357631.36	1185458.03	-	-
3	357630.47	1185456.67	-	-
4	357615.11	1185450.02	-	-
5	357600.49	1185444.08	-	-
6	357586.48	1185438.38	-	-
7	357572.69	1185432.78	-	-
8	357558.16	1185427.14	-	-
9	357544.49	1185421.94	-	-
10	357530.03	1185415.63	-	-
11	357515.05	1185410.16	-	-
12	357500.91	1185404.92	-	-
13	357487.27	1185400.15	-	-
14	357472.71	1185394.41	-	-
15	357458.99	1185388.57	-	-
16	357444.83	1185382.98	-	-
17	357430.91	1185377.99	-	-
18	357416	1185371.69	-	-
19	357398.99	1185365.18	-	-
20	357379.59	1185357.37	-	-
21	357375.43	1185355.78	-	-
22	357352.58	1185347.15	-	-



ДОКУМЕНТ ПОДПИСАН  
ЭЛЕКТРОННОЙ ПОДПИСЬЮ

Сертификат: 009F0BDC181A023B64597F1E2579BEFB50

Владелец: ФЕДЕРАЛЬНАЯ СЛУЖБА ГОСУДАРСТВЕННОЙ  
РЕГИСТРАЦИИ, КАДАСТРА И КАРТОГРАФИИ  
Действителен: с 02.08.2024 по 26.10.2025

полное наименование должности

инициалы, фамилия

## Земельный участок

вид объекта недвижимости

Лист № 2 раздела 3.2

Всего листов раздела 3.2: 34

Всего разделов: 8

Всего листов выписки: 126

01.11.2024г. № КУВИ-001/2024-267652467

Кадастровый номер:

39:15:120911:1

1	2	3	4	5
23	357329.9	1185338.45	-	-
24	357315.81	1185333.44	-	-
25	357304.47	1185328.85	-	-
26	357302.88	1185327.58	-	-
27	357294.23	1185339.21	-	-
28	357294.72	1185335.61	-	-
29	357297.34	1185332.63	-	-
30	357314.48	1185311.64	-	-
31	357301.8	1185306.11	-	-
32	357291.37	1185297.59	-	-
33	357309.43	1185287.05	-	-
34	357311.73	1185287.82	-	-
35	357321.54	1185278.28	-	-
36	357326.32	1185273.34	-	-
37	357326.9	1185272.74	-	-
38	357337.08	1185263.09	-	-
39	357338.69	1185261.56	-	-
40	357347.85	1185253.68	-	-
41	357356.83	1185245.86	-	-
42	357366.17	1185238.37	-	-
43	357375.61	1185229.63	-	-
44	357385.39	1185220.99	-	-
45	357395.38	1185213.12	-	-
46	357398.96	1185210.64	-	-
47	357417.8	1185199.49	-	-
48	357430.36	1185191.07	-	-
49	357442.91	1185183.05	-	-
50	357456.46	1185174.69	-	-
51	357463.44	1185171.89	-	-



ДОКУМЕНТ ПОДПИСАН  
ЭЛЕКТРОННОЙ ПОДПИСЬЮ

Сертификат: 009F0BDC181A023B64597F1E2579BEFB50

Владелец: ФЕДЕРАЛЬНАЯ СЛУЖБА ГОСУДАРСТВЕННОЙ

РЕГИСТРАЦИИ, КАДАСТРА И КАРТОГРАФИИ

Действителен: с 02.08.2024 по 26.10.2025

полное наименование должности

инициалы, фамилия

## Земельный участок

вид объекта недвижимости

Лист № 3 раздела 3.2

Всего листов раздела 3.2: 34

Всего разделов: 8

Всего листов выписки: 126

01.11.2024г. № КУВИ-001/2024-267652467

Кадастровый номер:

39:15:120911:1

1	2	3	4	5
52	357468.5	1185168.62	-	-
53	357479.58	1185161.49	-	-
54	357489.94	1185154.85	-	-
55	357500.49	1185147.87	-	-
56	357521.63	1185133.66	-	-
57	357532.52	1185127.63	-	-
58	357533.78	1185125.98	-	-
59	357528.68	1185099.57	-	-
60	357524.1	1185075.87	-	-
61	357511.18	1185026.14	-	-
62	357505.37	1185018.45	-	-
63	357498.03	1185023.75	-	-
64	357499.05	1185028.51	-	-
65	357497.9	1185029.75	-	-
66	357488.85	1185036.44	-	-
67	357478.79	1185045.78	-	-
68	357468.74	1185054.06	-	-
69	357456.52	1185065.47	-	-
70	357446.94	1185073.17	-	-
71	357436.57	1185079.66	-	-
72	357437.56	1185081.01	-	-
73	357436.12	1185082.44	-	-
74	357424.63	1185093.33	-	-
75	357415.11	1185103.97	-	-
76	357401.84	1185116.14	-	-
77	357388.95	1185129.71	-	-
78	357375.71	1185143.92	-	-
79	357348.68	1185171.95	-	-
80	357319.86	1185202.26	-	-



ДОКУМЕНТ ПОДПИСАН  
ЭЛЕКТРОННОЙ ПОДПИСЬЮ

Сертификат: 009F0BDC181A023B64597F1E2579BEFB50

Владелец: ФЕДЕРАЛЬНАЯ СЛУЖБА ГОСУДАРСТВЕННОЙ

РЕГИСТРАЦИИ, КАДАСТРА И КАРТОГРАФИИ

Действителен: с 02.08.2024 по 26.10.2025

полное наименование должности

инициалы, фамилия



## Земельный участок

вид объекта недвижимости

Лист № 4 раздела 3.2

Всего листов раздела 3.2: 34

Всего разделов: 8

Всего листов выписки: 126

01.11.2024г. № КУВИ-001/2024-267652467

Кадастровый номер:

39:15:120911:1

1	2	3	4	5
81	357324.38	1185205.85	-	-
82	357313.19	1185214.83	-	-
83	357303.66	1185223.51	-	-
84	357303.15	1185223.98	-	-
85	357292.98	1185234.75	-	-
86	357292.52	1185235.46	-	-
87	357288.07	1185242.31	-	-
88	357276.1	1185253.69	-	-
89	357264.78	1185264.12	-	-
90	357261.39	1185261.9	-	-
91	357257.35	1185269.37	-	-
92	357254.88	1185280.25	-	-
93	357245.14	1185278.39	-	-
94	357247.69	1185277.41	-	-
95	357250.11	1185275.47	-	-
96	357254.18	1185264.45	-	-
97	357261.23	1185255.89	-	-
98	357259.04	1185254.03	-	-
99	357277.29	1185231.3	-	-
100	357281.22	1185234.92	-	-
101	357296.58	1185217.62	-	-
102	357308.26	1185204.99	-	-
103	357320.55	1185191.27	-	-
104	357330.33	1185178.93	-	-
105	357340.01	1185166.94	-	-
106	357342.35	1185162.95	-	-
107	357345.19	1185158.59	-	-
108	357345.22	1185158.62	-	-
109	357349.07	1185153.14	-	-



ДОКУМЕНТ ПОДПИСАН  
ЭЛЕКТРОННОЙ ПОДПИСЬЮ

Сертификат: 009F0BDC181A023B64597F1E2579BEFB50

Владелец: ФЕДЕРАЛЬНАЯ СЛУЖБА ГОСУДАРСТВЕННОЙ

РЕГИСТРАЦИИ, КАДАСТРА И КАРТОГРАФИИ

Действителен: с 02.08.2024 по 26.10.2025

полное наименование должности

инициалы, фамилия

## Земельный участок

вид объекта недвижимости

Лист № 5 раздела 3.2

Всего листов раздела 3.2: 34

Всего разделов: 8

Всего листов выписки: 126

01.11.2024г. № КУВИ-001/2024-267652467

Кадастровый номер:

39:15:120911:1

1	2	3	4	5
110	357349.16	1185150.55	-	-
111	357347.5	1185148.56	-	-
112	357345.55	1185146.77	-	-
113	357343.78	1185145.43	-	-
114	357341.35	1185144.5	-	-
115	357335.06	1185142.76	-	-
116	357296.54	1185138.01	-	-
117	357278.9	1185136.9	-	-
118	357275.79	1185137.38	-	-
119	357272.89	1185138.31	-	-
120	357270.98	1185139.65	-	-
121	357265.6	1185144.52	-	-
122	357262.42	1185148.5	-	-
123	357255.46	1185157.7	-	-
124	357245.23	1185173.21	-	-
125	357242.17	1185171.08	-	-
126	357238.09	1185168.54	-	-
127	357240.4	1185165.65	-	-
128	357248.98	1185154.11	-	-
129	357259.1	1185144.22	-	-
130	357269.47	1185132.94	-	-
131	357272.83	1185131.86	-	-
132	357292.02	1185133.08	-	-
133	357323.2	1185136.28	-	-
134	357335.09	1185138.11	-	-
135	357345.87	1185141.83	-	-
136	357363.43	1185148.64	-	-
137	357368.2	1185144.37	-	-
138	357384.32	1185126.68	-	-



ДОКУМЕНТ ПОДПИСАН  
ЭЛЕКТРОННОЙ ПОДПИСЬЮ

Сертификат: 009F0BDC181A023B64597F1E2579BEFB50

Владелец: ФЕДЕРАЛЬНАЯ СЛУЖБА ГОСУДАРСТВЕННОЙ

РЕГИСТРАЦИИ, КАДАСТРА И КАРТОГРАФИИ

Действителен: с 02.08.2024 по 26.10.2025

полное наименование должности

инициалы, фамилия

## Земельный участок

вид объекта недвижимости

Лист № 6 раздела 3.2

Всего листов раздела 3.2: 34

Всего разделов: 8

Всего листов выписки: 126

01.11.2024г. № КУВИ-001/2024-267652467

Кадастровый номер:

39:15:120911:1

1	2	3	4	5
139	357389.53	1185117.26	-	-
140	357390.98	1185109.92	-	-
141	357358.02	1185102.51	-	-
142	357336.06	1185096.36	-	-
143	357314.19	1185091.12	-	-
144	357291.97	1185085.98	-	-
145	357267.56	1185079.42	-	-
146	357248.8	1185074	-	-
147	357232.42	1185070.1	-	-
148	357229.46	1185071.23	-	-
149	357228.01	1185072.62	-	-
150	357226.68	1185075.96	-	-
151	357221.36	1185095.33	-	-
152	357222.32	1185101.14	-	-
153	357218.43	1185099.41	-	-
154	357215.59	1185096.57	-	-
155	357216.14	1185096.88	-	-
156	357219.22	1185089.44	-	-
157	357223.19	1185075.56	-	-
158	357223.43	1185074.11	-	-
159	357224.41	1185071.29	-	-
160	357221.95	1185067.53	-	-
161	357202.54	1185062.22	-	-
162	357201.37	1185061.9	-	-
163	357167.23	1185053.18	-	-
164	357162.28	1185050.95	-	-
165	357160.25	1185050.03	-	-
166	357159.08	1185052.86	-	-
167	357158.71	1185053.75	-	-



ДОКУМЕНТ ПОДПИСАН  
ЭЛЕКТРОННОЙ ПОДПИСЬЮ

Сертификат: 009F0BDC181A023B64597F1E2579BEFB50

Владелец: ФЕДЕРАЛЬНАЯ СЛУЖБА ГОСУДАРСТВЕННОЙ

РЕГИСТРАЦИИ, КАДАСТРА И КАРТОГРАФИИ

Действителен: с 02.08.2024 по 26.10.2025

полное наименование должности

инициалы, фамилия

## Земельный участок

вид объекта недвижимости

Лист № 7 раздела 3.2

Всего листов раздела 3.2: 34

Всего разделов: 8

Всего листов выписки: 126

01.11.2024г. № КУВИ-001/2024-267652467

Кадастровый номер:

39:15:120911:1

1	2	3	4	5
168	357158.62	1185053.97	-	-
169	357151.16	1185047.98	-	-
170	357148.43	1185044.2	-	-
171	357140.26	1185055.81	-	-
172	357128.11	1185071.63	-	-
173	357114.3	1185087.34	-	-
174	357101.46	1185102.46	-	-
175	357088.21	1185117.58	-	-
176	357082.06	1185125.2	-	-
177	357075.61	1185133.2	-	-
178	357067.04	1185143.04	-	-
179	357065.34	1185144.03	-	-
180	357062.8	1185149.42	-	-
181	357054.48	1185144.91	-	-
182	357058.13	1185144.69	-	-
183	357062.8	1185141.51	-	-
184	357071.56	1185132.52	-	-
185	357085.52	1185115.86	-	-
186	357098.42	1185100.84	-	-
187	357111.72	1185084.43	-	-
188	357118.37	1185076.97	-	-
189	357125.62	1185069.16	-	-
190	357137.73	1185053.09	-	-
191	357143.84	1185044.08	-	-
192	357143.98	1185036.58	-	-
193	357125.21	1185023.55	-	-
194	357115.96	1185015.95	-	-
195	357105.81	1185008.48	-	-
196	357098.44	1185003.16	-	-



ДОКУМЕНТ ПОДПИСАН  
ЭЛЕКТРОННОЙ ПОДПИСЬЮ

Сертификат: 009F0BDC181A023B64597F1E2579BEFB50

Владелец: ФЕДЕРАЛЬНАЯ СЛУЖБА ГОСУДАРСТВЕННОЙ

РЕГИСТРАЦИИ, КАДАСТРА И КАРТОГРАФИИ

Действителен: с 02.08.2024 по 26.10.2025

полное наименование должности

инициалы, фамилия

## Земельный участок

вид объекта недвижимости

Лист № 8 раздела 3.2

Всего листов раздела 3.2: 34

Всего разделов: 8

Всего листов выписки: 126

01.11.2024г. № КУВИ-001/2024-267652467

Кадастровый номер:

39:15:120911:1

1	2	3	4	5
197	357093.76	1185000.16	-	-
198	357087.49	1184995.17	-	-
199	357079.98	1184989.82	-	-
200	357073.46	1184984.87	-	-
201	357067.99	1184980.34	-	-
202	357060.03	1184974.44	-	-
203	357052.26	1184968.54	-	-
204	357043.61	1184961.63	-	-
205	357035.64	1184955.63	-	-
206	357027.68	1184949.93	-	-
207	357017.68	1184942.31	-	-
208	357007.58	1184934.95	-	-
209	357001.8	1184930.61	-	-
210	356994.34	1184924.96	-	-
211	356985.48	1184918.31	-	-
212	356974.63	1184910.53	-	-
213	356963.78	1184901.97	-	-
214	356961.73	1184899.97	-	-
215	356960.55	1184899.2	-	-
216	356956.45	1184896.66	-	-
217	356956.14	1184895.98	-	-
218	356955.01	1184895.3	-	-
219	356953.19	1184894.49	-	-
220	356948.13	1184893.31	-	-
221	356923.24	1184887.26	-	-
222	356931.66	1184874.86	-	-
223	356968.68	1184899.16	-	-
224	356978.52	1184903.85	-	-
225	356983.29	1184897.87	-	-



ДОКУМЕНТ ПОДПИСАН  
ЭЛЕКТРОННОЙ ПОДПИСЬЮ

Сертификат: 009F0BDC181A023B64597F1E2579BEFB50

Владелец: ФЕДЕРАЛЬНАЯ СЛУЖБА ГОСУДАРСТВЕННОЙ

РЕГИСТРАЦИИ, КАДАСТРА И КАРТОГРАФИИ

Действителен: с 02.08.2024 по 26.10.2025

полное наименование должности

инициалы, фамилия

## Земельный участок

вид объекта недвижимости

Лист № 9 раздела 3.2

Всего листов раздела 3.2: 34

Всего разделов: 8

Всего листов выписки: 126

01.11.2024г. № КУВИ-001/2024-267652467

Кадастровый номер:

39:15:120911:1

1	2	3	4	5
226	356985.2	1184899.4	-	-
227	357002.33	1184879.9	-	-
228	357004.19	1184878.93	-	-
229	357005.45	1184878.35	-	-
230	357019.61	1184859.52	-	-
231	357031.06	1184843.39	-	-
232	357043.52	1184827.12	-	-
233	357055.37	1184811.65	-	-
234	357068.07	1184795.43	-	-
235	357076.95	1184784.19	-	-
236	357086.33	1184771.29	-	-
237	357094.6	1184760.4	-	-
238	357105.03	1184747.41	-	-
239	357113.05	1184736.66	-	-
240	357120.97	1184726.51	-	-
241	357128.74	1184715.16	-	-
242	357137.57	1184702.97	-	-
243	357145.7	1184691.32	-	-
244	357153.21	1184681.27	-	-
245	357154.13	1184678.82	-	-
246	357154.44	1184676.18	-	-
247	357158.63	1184678.6	-	-
248	357148.43	1184694.44	-	-
249	357142.83	1184702.1	-	-
250	357131.12	1184718.28	-	-
251	357119.15	1184734.91	-	-
252	357108.35	1184750.56	-	-
253	357097.81	1184763.89	-	-
254	357086.49	1184777.85	-	-



ДОКУМЕНТ ПОДПИСАН  
ЭЛЕКТРОННОЙ ПОДПИСЬЮ

Сертификат: 009F0BDC181A023B64597F1E2579BEFB50

Владелец: ФЕДЕРАЛЬНАЯ СЛУЖБА ГОСУДАРСТВЕННОЙ

РЕГИСТРАЦИИ, КАДАСТРА И КАРТОГРАФИИ

Действителен: с 02.08.2024 по 26.10.2025

полное наименование должности

инициалы, фамилия



## Земельный участок

вид объекта недвижимости

Лист № 10 раздела 3.2

Всего листов раздела 3.2: 34

Всего разделов: 8

Всего листов выписки: 126

01.11.2024г. № КУВИ-001/2024-267652467

Кадастровый номер:

39:15:120911:1

1	2	3	4	5
255	357075.54	1184792.23	-	-
256	357064.6	1184806.76	-	-
257	357053.31	1184820.29	-	-
258	357042.67	1184834.47	-	-
259	357032.43	1184848.15	-	-
260	357020.39	1184863.23	-	-
261	357004.18	1184886.97	-	-
262	357018.4	1184899.67	-	-
263	357034	1184910.22	-	-
264	357049.82	1184921.02	-	-
265	357063.01	1184930.1	-	-
266	357066.91	1184929.63	-	-
267	357086.38	1184904.25	-	-
268	357093.44	1184895.3	-	-
269	357096.61	1184891.28	-	-
270	357107.97	1184875.39	-	-
271	357118.11	1184860.4	-	-
272	357128.11	1184845.52	-	-
273	357138.5	1184831.28	-	-
274	357148.79	1184816.5	-	-
275	357160.45	1184800.57	-	-
276	357167.62	1184789.17	-	-
277	357174.04	1184777.81	-	-
278	357182.2	1184761.76	-	-
279	357189.34	1184749.24	-	-
280	357194.72	1184742.24	-	-
281	357203	1184730.49	-	-
282	357212.69	1184716.25	-	-
283	357216.18	1184718.47	-	-



ДОКУМЕНТ ПОДПИСАН  
ЭЛЕКТРОННОЙ ПОДПИСЬЮ

Сертификат: 009F0BDC181A023B64597F1E2579BEFB50

Владелец: ФЕДЕРАЛЬНАЯ СЛУЖБА ГОСУДАРСТВЕННОЙ

РЕГИСТРАЦИИ, КАДАСТРА И КАРТОГРАФИИ

Действителен: с 02.08.2024 по 26.10.2025

полное наименование должности

инициалы, фамилия

## Земельный участок

вид объекта недвижимости

Лист № 11 раздела 3.2

Всего листов раздела 3.2: 34

Всего разделов: 8

Всего листов выписки: 126

01.11.2024г. № КУВИ-001/2024-267652467

Кадастровый номер:

39:15:120911:1

1	2	3	4	5
284	357198.87	1184742.01	-	-
285	357190.29	1184755.71	-	-
286	357186.99	1184763.29	-	-
287	357187.97	1184766.7	-	-
288	357200.85	1184776.98	-	-
289	357216.68	1184787.88	-	-
290	357231.46	1184799.03	-	-
291	357244.35	1184808.81	-	-
292	357255.89	1184817.38	-	-
293	357269.18	1184827.32	-	-
294	357286.3	1184839.83	-	-
295	357286.82	1184840.23	-	-
296	357292.22	1184844.32	-	-
297	357306.41	1184854.41	-	-
298	357325.65	1184831.98	-	-
299	357335.48	1184820.7	-	-
300	357344.45	1184808.9	-	-
301	357348.19	1184811.43	-	-
302	357328.73	1184835.7	-	-
303	357314.42	1184853.31	-	-
304	357311.69	1184856.99	-	-
305	357311.48	1184859.04	-	-
306	357325.4	1184871.88	-	-
307	357339.92	1184884.88	-	-
308	357340.32	1184884.49	-	-
309	357353.47	1184899.27	-	-
310	357365.64	1184912.99	-	-
311	357377.85	1184926.77	-	-
312	357388.15	1184941.69	-	-



ДОКУМЕНТ ПОДПИСАН  
ЭЛЕКТРОННОЙ ПОДПИСЬЮ

Сертификат: 009F0BDC181A023B64597F1E2579BEFB50

Владелец: ФЕДЕРАЛЬНАЯ СЛУЖБА ГОСУДАРСТВЕННОЙ

РЕГИСТРАЦИИ, КАДАСТРА И КАРТОГРАФИИ

Действителен: с 02.08.2024 по 26.10.2025

полное наименование должности

инициалы, фамилия

## Земельный участок

вид объекта недвижимости

Лист № 12 раздела 3.2

Всего листов раздела 3.2: 34

Всего разделов: 8

Всего листов выписки: 126

01.11.2024г. № КУВИ-001/2024-267652467

Кадастровый номер:

39:15:120911:1

1	2	3	4	5
313	357397.25	1184957.45	-	-
314	357409.37	1184974.86	-	-
315	357417.75	1184989.38	-	-
316	357422.54	1185005.91	-	-
317	357421.34	1185006.91	-	-
318	357422.59	1185014.92	-	-
319	357428.2	1185028.15	-	-
320	357430.36	1185030.28	-	-
321	357443.01	1185042.75	-	-
322	357454.34	1185053.92	-	-
323	357458.83	1185055.15	-	-
324	357464.76	1185051.04	-	-
325	357472	1185044.58	-	-
326	357478.1	1185036.87	-	-
327	357484.7	1185029.41	-	-
328	357500.66	1185011.72	-	-
329	357490.7	1184998.15	-	-
330	357477.3	1184981.66	-	-
331	357476.4	1184982.86	-	-
332	357466.1	1184965.99	-	-
333	357455.41	1184949.87	-	-
334	357446.21	1184933.26	-	-
335	357441.03	1184923.28	-	-
336	357435.98	1184914	-	-
337	357428.74	1184897.65	-	-
338	357421.36	1184878.4	-	-
339	357420.16	1184863.49	-	-
340	357425.16	1184862.82	-	-
341	357426.06	1184878.73	-	-



ДОКУМЕНТ ПОДПИСАН  
ЭЛЕКТРОННОЙ ПОДПИСЬЮ

Сертификат: 009F0BDC181A023B64597F1E2579BEFB50

Владелец: ФЕДЕРАЛЬНАЯ СЛУЖБА ГОСУДАРСТВЕННОЙ

РЕГИСТРАЦИИ, КАДАСТРА И КАРТОГРАФИИ

Действителен: с 02.08.2024 по 26.10.2025

полное наименование должности

инициалы, фамилия

## Земельный участок

вид объекта недвижимости

Лист № 13 раздела 3.2

Всего листов раздела 3.2: 34

Всего разделов: 8

Всего листов выписки: 126

01.11.2024г. № КУВИ-001/2024-267652467

Кадастровый номер:

39:15:120911:1

1	2	3	4	5
342	357433.92	1184900.48	-	-
343	357440.03	1184914.02	-	-
344	357449.32	1184931.48	-	-
345	357456.94	1184945.28	-	-
346	357457.16	1184945.63	-	-
347	357465.35	1184958.49	-	-
348	357484.68	1184985.01	-	-
349	357494.88	1184990.86	-	-
350	357500.39	1184998.59	-	-
351	357504.47	1185004.31	-	-
352	357509.38	1185003.52	-	-
353	357531.3	1184982.91	-	-
354	357558.01	1184957.28	-	-
355	357558.2	1184956.05	-	-
356	357562.12	1184958.1	-	-
357	357506.12	1185011.83	-	-
358	357517.63	1185024.34	-	-
359	357522.26	1185033	-	-
360	357523.45	1185042.36	-	-
361	357530.85	1185085.3	-	-
362	357534.48	1185108.26	-	-
363	357541.2	1185137.42	-	-
364	357625.82	1185394.17	-	-
365	357653.75	1185512.11	-	-
366	357652.85	1185514.41	-	-
367	357648.61	1185513.71	-	-
368	357632.17	1185510.33	-	-
369	357630.37	1185510.17	-	-
370	357611.17	1185508.2	-	-



ДОКУМЕНТ ПОДПИСАН  
ЭЛЕКТРОННОЙ ПОДПИСЬЮ

Сертификат: 009F0BDC181A023B64597F1E2579BEFB50

Владелец: ФЕДЕРАЛЬНАЯ СЛУЖБА ГОСУДАРСТВЕННОЙ

РЕГИСТРАЦИИ, КАДАСТРА И КАРТОГРАФИИ

Действителен: с 02.08.2024 по 26.10.2025

полное наименование должности

инициалы, фамилия

## Земельный участок

вид объекта недвижимости

Лист № 14 раздела 3.2

Всего листов раздела 3.2: 34

Всего разделов: 8

Всего листов выписки: 126

01.11.2024г. № КУВИ-001/2024-267652467

Кадастровый номер:

39:15:120911:1

1	2	3	4	5
371	357603.89	1185507.11	-	-
372	357600.87	1185505.97	-	-
373	357593.51	1185503.99	-	-
374	357587.73	1185502.63	-	-
375	357575.85	1185498.51	-	-
376	357571.93	1185496.98	-	-
377	357551.66	1185491.48	-	-
378	357553.05	1185486.97	-	-
379	357543.52	1185482.44	-	-
380	357529.02	1185475.1	-	-
381	357516.08	1185471.12	-	-
382	357510.87	1185468.66	-	-
383	357512.11	1185463.71	-	-
384	357517.9	1185466.45	-	-
385	357529.72	1185470.08	-	-
386	357530.87	1185470.44	-	-
387	357545.02	1185477.67	-	-
388	357559.08	1185484.37	-	-
389	357558.52	1185486.19	-	-
390	357557.96	1185488.01	-	-
391	357572.59	1185491.98	-	-
392	357573.43	1185492.21	-	-
393	357587.9	1185497.4	-	-
394	357602.38	1185501.2	-	-
395	357605.07	1185502.21	-	-
396	357618.26	1185503.8	-	-
397	357632.95	1185505.39	-	-
398	357649.53	1185508.8	-	-
399	357646.15	1185490.88	-	-



ДОКУМЕНТ ПОДПИСАН  
ЭЛЕКТРОННОЙ ПОДПИСЬЮ

Сертификат: 009F0BDC181A023B64597F1E2579BEFB50

Владелец: ФЕДЕРАЛЬНАЯ СЛУЖБА ГОСУДАРСТВЕННОЙ

РЕГИСТРАЦИИ, КАДАСТРА И КАРТОГРАФИИ

Действителен: с 02.08.2024 по 26.10.2025

полное наименование должности

инициалы, фамилия

## Земельный участок

вид объекта недвижимости

Лист № 15 раздела 3.2

Всего листов раздела 3.2: 34

Всего разделов: 8

Всего листов выписки: 126

01.11.2024г. № КУВИ-001/2024-267652467

Кадастровый номер:

39:15:120911:1

1	2	3	4	5
400	357642.92	1185479.35	-	-
1	357637.63	1185461.52	-	-
1	357248.2	1184933.29	-	-
2	357261.79	1184918.78	-	-
3	357265.7	1184918.15	-	-
4	357284.72	1184931.23	-	-
5	357286.5	1184933.64	-	-
6	357286.7	1184935.89	-	-
7	357278.01	1184948.38	-	-
8	357281.19	1184951	-	-
9	357292.18	1184936.57	-	-
10	357317.84	1184958.14	-	-
11	357337.03	1184976.76	-	-
12	357336.02	1184977.06	-	-
13	357323.91	1184995.28	-	-
14	357313.63	1185006.52	-	-
15	357315.02	1185008.02	-	-
16	357316.62	1185009.24	-	-
17	357327.09	1184997.5	-	-
18	357338.74	1184984.13	-	-
19	357342.64	1184983.55	-	-
20	357361.13	1185002.17	-	-
21	357368.33	1185007.87	-	-
22	357370.01	1185011.18	-	-
23	357370.19	1185014.08	-	-
24	357368.77	1185017.57	-	-
25	357350.68	1185046.76	-	-
26	357342.25	1185043.5	-	-
27	357336.28	1185036.15	-	-



ДОКУМЕНТ ПОДПИСАН  
ЭЛЕКТРОННОЙ ПОДПИСЬЮ

Сертификат: 009F0BDC181A023B64597F1E2579BEFB50

Владелец: ФЕДЕРАЛЬНАЯ СЛУЖБА ГОСУДАРСТВЕННОЙ

РЕГИСТРАЦИИ, КАДАСТРА И КАРТОГРАФИИ

Действителен: с 02.08.2024 по 26.10.2025

полное наименование должности

инициалы, фамилия



## Земельный участок

вид объекта недвижимости

Лист № 16 раздела 3.2

Всего листов раздела 3.2: 34

Всего разделов: 8

Всего листов выписки: 126

01.11.2024г. № КУВИ-001/2024-267652467

Кадастровый номер:

39:15:120911:1

1	2	3	4	5
28	357335.03	1185038.35	-	-
29	357337.11	1185041.47	-	-
30	357300.57	1185031.63	-	-
31	357293.98	1185029.99	-	-
32	357272.7	1185026.85	-	-
33	357267.61	1185025.52	-	-
34	357261.06	1185023.08	-	-
35	357245.85	1185016.24	-	-
36	357222.26	1185010.13	-	-
37	357216.97	1185009.34	-	-
38	357203.75	1185006.75	-	-
39	357191.6	1185004.38	-	-
40	357186.71	1185002.45	-	-
41	357187.43	1184999.26	-	-
42	357192.91	1184992.89	-	-
43	357207.74	1184976.82	-	-
44	357226.91	1184956.52	-	-
45	357251.09	1184972.24	-	-
46	357269.38	1184988.01	-	-
47	357281.02	1184997.47	-	-
48	357281.49	1184997.91	-	-
49	357284.11	1184995.03	-	-
50	357290.37	1185000.47	-	-
51	357292.28	1184998.88	-	-
52	357287.71	1184994.75	-	-
53	357279.36	1184986.49	-	-
54	357262	1184971.93	-	-
55	357238.78	1184952.53	-	-
56	357237.31	1184955.22	-	-



ДОКУМЕНТ ПОДПИСАН  
ЭЛЕКТРОННОЙ ПОДПИСЬЮ

Сертификат: 009F0BDC181A023B64597F1E2579BEFB50

Владелец: ФЕДЕРАЛЬНАЯ СЛУЖБА ГОСУДАРСТВЕННОЙ

РЕГИСТРАЦИИ, КАДАСТРА И КАРТОГРАФИИ

Действителен: с 02.08.2024 по 26.10.2025

полное наименование должности

инициалы, фамилия

## Земельный участок

вид объекта недвижимости

Лист № 17 раздела 3.2

Всего листов раздела 3.2: 34

Всего разделов: 8

Всего листов выписки: 126

01.11.2024г. № КУВИ-001/2024-267652467

Кадастровый номер:

39:15:120911:1

1	2	3	4	5
57	357234.27	1184952.7	-	-
58	357233.59	1184949.8	-	-
59	357234.61	1184947.61	-	-
1	357248.2	1184933.29	-	-
1	357190.35	1184878.67	-	-
2	357201.95	1184863.49	-	-
3	357235.17	1184891.71	-	-
4	357258.94	1184911.26	-	-
5	357259.48	1184912.41	-	-
6	357258.68	1184913.91	-	-
7	357244.32	1184929.57	-	-
8	357229.62	1184946.07	-	-
9	357214.51	1184962.38	-	-
10	357198.29	1184980.92	-	-
11	357178.86	1185001.05	-	-
12	357160.4	1185010.63	-	-
13	357159.22	1185008.08	-	-
14	357150.72	1185023.17	-	-
15	357145.4	1185026.64	-	-
16	357140.45	1185025.81	-	-
17	357121.97	1185014.84	-	-
18	357109.42	1185006.31	-	-
19	357100.57	1184999.55	-	-
20	357112.48	1184982.02	-	-
21	357114.67	1184983.54	-	-
22	357121.79	1184972.68	-	-
23	357124.75	1184971.35	-	-
24	357125.96	1184970.21	-	-
25	357127.44	1184964.42	-	-



ДОКУМЕНТ ПОДПИСАН  
ЭЛЕКТРОННОЙ ПОДПИСЬЮ

Сертификат: 009F0BDC181A023B64597F1E2579BEFB50

Владелец: ФЕДЕРАЛЬНАЯ СЛУЖБА ГОСУДАРСТВЕННОЙ

РЕГИСТРАЦИИ, КАДАСТРА И КАРТОГРАФИИ

Действителен: с 02.08.2024 по 26.10.2025

полное наименование должности

инициалы, фамилия

## Земельный участок

вид объекта недвижимости

Лист № 18 раздела 3.2

Всего листов раздела 3.2: 34

Всего разделов: 8

Всего листов выписки: 126

01.11.2024г. № КУВИ-001/2024-267652467

Кадастровый номер:

39:15:120911:1

1	2	3	4	5
26	357133.15	1184955.61	-	-
27	357135.84	1184957.17	-	-
28	357146.03	1184943.94	-	-
29	357155.71	1184930.3	-	-
30	357154.52	1184929.19	-	-
31	357163.8	1184916.25	-	-
32	357172.68	1184904.51	-	-
33	357181.46	1184892.11	-	-
1	357190.35	1184878.67	-	-
1	357286.61	1184885.59	-	-
2	357306.56	1184862.76	-	-
3	357322.63	1184876.32	-	-
4	357337.34	1184889.91	-	-
5	357351.34	1184903.15	-	-
6	357360.41	1184913.65	-	-
7	357366.89	1184920.95	-	-
8	357377.6	1184934.62	-	-
9	357390.17	1184955.4	-	-
10	357394.03	1184960.73	-	-
11	357402.74	1184974.79	-	-
12	357412.84	1184990.25	-	-
13	357415.87	1185001.67	-	-
14	357418.16	1185019.34	-	-
15	357416.81	1185020.72	-	-
16	357428.27	1185033.2	-	-
17	357453.11	1185058.61	-	-
18	357438.23	1185070.62	-	-
19	357435.54	1185069.2	-	-
20	357413.67	1185048.56	-	-



ДОКУМЕНТ ПОДПИСАН  
ЭЛЕКТРОННОЙ ПОДПИСЬЮ

Сертификат: 009F0BDC181A023B64597F1E2579BEFB50

Владелец: ФЕДЕРАЛЬНАЯ СЛУЖБА ГОСУДАРСТВЕННОЙ

РЕГИСТРАЦИИ, КАДАСТРА И КАРТОГРАФИИ

Действителен: с 02.08.2024 по 26.10.2025

полное наименование должности

инициалы, фамилия

## Земельный участок

вид объекта недвижимости

Лист № 19 раздела 3.2

Всего листов раздела 3.2: 34

Всего разделов: 8

Всего листов выписки: 126

01.11.2024г. № КУВИ-001/2024-267652467

Кадастровый номер:

39:15:120911:1

1	2	3	4	5
21	357404.54	1185037.8	-	-
22	357390.8	1185020.61	-	-
23	357369.61	1185003.27	-	-
24	357347.2	1184980.58	-	-
25	357325.25	1184957.59	-	-
26	357318.03	1184951.79	-	-
27	357298.68	1184936.22	-	-
28	357269.23	1184913.08	-	-
29	357268.85	1184910.37	-	-
30	357270.38	1184905.93	-	-
31	357279.55	1184894.24	-	-
1	357286.61	1184885.59	-	-
1	357160.36	1185017.13	-	-
2	357174.12	1185007.62	-	-
3	357201.53	1185013.95	-	-
4	357232.43	1185021.8	-	-
5	357260.75	1185029.46	-	-
6	357289.75	1185035.61	-	-
7	357317.58	1185043.65	-	-
8	357318.93	1185038.61	-	-
9	357347.7	1185046.15	-	-
10	357347.52	1185047.1	-	-
11	357347.43	1185047.44	-	-
12	357371.83	1185054.39	-	-
13	357385.89	1185061.28	-	-
14	357390.05	1185067.26	-	-
15	357391.19	1185076.12	-	-
16	357390.65	1185082.11	-	-
17	357389.62	1185095.61	-	-



ДОКУМЕНТ ПОДПИСАН  
ЭЛЕКТРОННОЙ ПОДПИСЬЮ

Сертификат: 009F0BDC181A023B64597F1E2579BEFB50

Владелец: ФЕДЕРАЛЬНАЯ СЛУЖБА ГОСУДАРСТВЕННОЙ

РЕГИСТРАЦИИ, КАДАСТРА И КАРТОГРАФИИ

Действителен: с 02.08.2024 по 26.10.2025

полное наименование должности

инициалы, фамилия

## Земельный участок

вид объекта недвижимости

Лист № 20 раздела 3.2

Всего листов раздела 3.2: 34

Всего разделов: 8

Всего листов выписки: 126

01.11.2024г. № КУВИ-001/2024-267652467

Кадастровый номер:

39:15:120911:1

1	2	3	4	5
18	357391.69	1185107.56	-	-
19	357361.44	1185099.43	-	-
20	357337.08	1185093.37	-	-
21	357313.11	1185087.52	-	-
22	357288.25	1185081.06	-	-
23	357263.72	1185074.06	-	-
24	357239.14	1185067.8	-	-
25	357215.33	1185061.71	-	-
26	357191.51	1185055.54	-	-
27	357173.94	1185051.32	-	-
28	357167.35	1185049.08	-	-
29	357163.16	1185047.25	-	-
30	357148.74	1185034.76	-	-
31	357156.23	1185022.11	-	-
1	357160.36	1185017.13	-	-
1	357620.13	1185399.9	-	-
2	357625.7	1185420.54	-	-
3	357633.72	1185448.59	-	-
4	357631.69	1185452.28	-	-
5	357616.73	1185446.18	-	-
6	357601.67	1185440.09	-	-
7	357587.31	1185434.15	-	-
8	357572.55	1185428.1	-	-
9	357558.82	1185422.78	-	-
10	357544.41	1185417.12	-	-
11	357530.45	1185411.33	-	-
12	357515.49	1185405.38	-	-
13	357502.32	1185401.16	-	-
14	357501.77	1185400.94	-	-



ДОКУМЕНТ ПОДПИСАН  
ЭЛЕКТРОННОЙ ПОДПИСЬЮ

Сертификат: 009F0BDC181A023B64597F1E2579BEFB50

Владелец: ФЕДЕРАЛЬНАЯ СЛУЖБА ГОСУДАРСТВЕННОЙ

РЕГИСТРАЦИИ, КАДАСТРА И КАРТОГРАФИИ

Действителен: с 02.08.2024 по 26.10.2025

полное наименование должности

инициалы, фамилия

## Земельный участок

вид объекта недвижимости

Лист № 21 раздела 3.2

Всего листов раздела 3.2: 34

Всего разделов: 8

Всего листов выписки: 126

01.11.2024г. № КУВИ-001/2024-267652467

Кадастровый номер:

39:15:120911:1

1	2	3	4	5
15	357487.25	1185395.35	-	-
16	357474.08	1185390.07	-	-
17	357460.72	1185384.98	-	-
18	357445.35	1185379.08	-	-
19	357430.29	1185373.38	-	-
20	357415.52	1185367.54	-	-
21	357400.18	1185359.09	-	-
22	357406.34	1185318.63	-	-
23	357409.84	1185317.6	-	-
24	357427.2	1185324.16	-	-
25	357440.22	1185329.35	-	-
26	357453.79	1185334.58	-	-
27	357468.34	1185341.58	-	-
28	357482.46	1185346.92	-	-
29	357497.43	1185352.01	-	-
30	357511.55	1185357.55	-	-
31	357525.36	1185363.19	-	-
32	357539.42	1185369.14	-	-
33	357553.73	1185374.46	-	-
34	357567.67	1185379.96	-	-
35	357581.82	1185385.57	-	-
36	357596.98	1185391.65	-	-
37	357612.35	1185396.65	-	-
1	357620.13	1185399.9	-	-
1	357144.8	1184831.27	-	-
2	357144.06	1184830.73	-	-
3	357145.31	1184828.91	-	-
4	357148.16	1184825.76	-	-
5	357154.03	1184824.55	-	-



ДОКУМЕНТ ПОДПИСАН  
ЭЛЕКТРОННОЙ ПОДПИСЬЮ

Сертификат: 009F0BDC181A023B64597F1E2579BEFB50

Владелец: ФЕДЕРАЛЬНАЯ СЛУЖБА ГОСУДАРСТВЕННОЙ

РЕГИСТРАЦИИ, КАДАСТРА И КАРТОГРАФИИ

Действителен: с 02.08.2024 по 26.10.2025

полное наименование должности

инициалы, фамилия



## Земельный участок

вид объекта недвижимости

Лист № 22 раздела 3.2

Всего листов раздела 3.2: 34

Всего разделов: 8

Всего листов выписки: 126

01.11.2024г. № КУВИ-001/2024-267652467

Кадастровый номер:

39:15:120911:1

1	2	3	4	5
6	357156.28	1184825.53	-	-
7	357159.46	1184827.59	-	-
8	357166.19	1184832.75	-	-
9	357190.31	1184852.97	-	-
10	357192.32	1184856.7	-	-
11	357193.04	1184859.36	-	-
12	357193.39	1184863.12	-	-
13	357193.63	1184865.74	-	-
14	357192.21	1184868.18	-	-
15	357188.02	1184874.6	-	-
16	357182.82	1184882.77	-	-
17	357177.82	1184890.04	-	-
18	357171.97	1184898.3	-	-
19	357164.25	1184908.75	-	-
20	357159.41	1184915.62	-	-
21	357153.56	1184923.68	-	-
22	357148.01	1184931.4	-	-
23	357142.71	1184938.92	-	-
24	357136.15	1184947.17	-	-
25	357129.86	1184954.03	-	-
26	357124.01	1184962.1	-	-
27	357116.44	1184972.45	-	-
28	357109.54	1184981.11	-	-
29	357103.19	1184988.87	-	-
30	357096.24	1184995.82	-	-
31	357088.87	1184991.47	-	-
32	357066.87	1184975.03	-	-
33	357056.68	1184966.62	-	-
34	357052.3	1184962.5	-	-



ДОКУМЕНТ ПОДПИСАН  
ЭЛЕКТРОННОЙ ПОДПИСЬЮ

Сертификат: 009F0BDC181A023B64597F1E2579BEFB50

Владелец: ФЕДЕРАЛЬНАЯ СЛУЖБА ГОСУДАРСТВЕННОЙ

РЕГИСТРАЦИИ, КАДАСТРА И КАРТОГРАФИИ

Действителен: с 02.08.2024 по 26.10.2025

полное наименование должности

инициалы, фамилия

## Земельный участок

вид объекта недвижимости

Лист № 23 раздела 3.2

Всего листов раздела 3.2: 34

Всего разделов: 8

Всего листов выписки: 126

01.11.2024г. № КУВИ-001/2024-267652467

Кадастровый номер:

39:15:120911:1

1	2	3	4	5
35	357054.87	1184958.95	-	-
36	357052.94	1184957.24	-	-
37	357056.76	1184953.37	-	-
38	357055.71	1184952.86	-	-
39	357061.57	1184944.6	-	-
40	357068.57	1184936.05	-	-
41	357074.18	1184927.83	-	-
42	357081.28	1184919.82	-	-
43	357086.13	1184911.45	-	-
44	357091.68	1184903.99	-	-
45	357097.23	1184896.17	-	-
46	357103.59	1184886.86	-	-
47	357109.24	1184879.45	-	-
48	357115.35	1184870.54	-	-
49	357121.4	1184862.47	-	-
50	357126.24	1184855.61	-	-
51	357132.24	1184847.74	-	-
52	357138.55	1184839.23	-	-
1	357144.8	1184831.27	-	-
1	357163.23	1184803.89	-	-
2	357184.24	1184771.02	-	-
3	357185.79	1184770.18	-	-
4	357197.64	1184778.86	-	-
5	357206.45	1184785.22	-	-
6	357215.21	1184791.17	-	-
7	357222.27	1184796.82	-	-
8	357231.63	1184803.98	-	-
9	357239.69	1184810.13	-	-
10	357248.25	1184816.44	-	-



ДОКУМЕНТ ПОДПИСАН  
ЭЛЕКТРОННОЙ ПОДПИСЬЮ

Сертификат: 009F0BDC181A023B64597F1E2579BEFB50

Владелец: ФЕДЕРАЛЬНАЯ СЛУЖБА ГОСУДАРСТВЕННОЙ

РЕГИСТРАЦИИ, КАДАСТРА И КАРТОГРАФИИ

Действителен: с 02.08.2024 по 26.10.2025

полное наименование должности

инициалы, фамилия

## Земельный участок

вид объекта недвижимости

Лист № 24 раздела 3.2

Всего листов раздела 3.2: 34

Всего разделов: 8

Всего листов выписки: 126

01.11.2024г. № КУВИ-001/2024-267652467

Кадастровый номер:

39:15:120911:1

1	2	3	4	5
11	357256.31	1184822.64	-	-
12	357264.62	1184829.04	-	-
13	357273.18	1184835.65	-	-
14	357278.75	1184839.54	-	-
15	357286.99	1184845.44	-	-
16	357303.19	1184857.99	-	-
17	357283.3	1184884.04	-	-
18	357265.15	1184907.26	-	-
19	357262.41	1184908.68	-	-
20	357246.04	1184895.47	-	-
21	357238.98	1184889.22	-	-
22	357235.15	1184886.16	-	-
23	357228.39	1184880.21	-	-
24	357219.58	1184873.36	-	-
25	357212.72	1184867.46	-	-
26	357204.37	1184859.91	-	-
27	357196.41	1184853.86	-	-
28	357188.05	1184846.5	-	-
29	357180.49	1184840.25	-	-
30	357172.78	1184833.95	-	-
31	357164.38	1184827.05	-	-
32	357155.92	1184819.79	-	-
33	357156.73	1184818.55	-	-
34	357155.5	1184815.34	-	-
1	357163.23	1184803.89	-	-
1	357585.59	1185288.98	-	-
2	357590.65	1185303.01	-	-
3	357595.07	1185315.74	-	-
4	357601.03	1185337.08	-	-



ДОКУМЕНТ ПОДПИСАН  
ЭЛЕКТРОННОЙ ПОДПИСЬЮ

Сертификат: 009F0BDC181A023B64597F1E2579BEFB50

Владелец: ФЕДЕРАЛЬНАЯ СЛУЖБА ГОСУДАРСТВЕННОЙ

РЕГИСТРАЦИИ, КАДАСТРА И КАРТОГРАФИИ

Действителен: с 02.08.2024 по 26.10.2025

полное наименование должности

инициалы, фамилия

## Земельный участок

вид объекта недвижимости

Лист № 25 раздела 3.2

Всего листов раздела 3.2: 34

Всего разделов: 8

Всего листов выписки: 126

01.11.2024г. № КУВИ-001/2024-267652467

Кадастровый номер:

39:15:120911:1

1	2	3	4	5
5	357599.23	1185337.52	-	-
6	357569.78	1185326.65	-	-
7	357556.37	1185321.21	-	-
8	357555.83	1185320.99	-	-
9	357541.34	1185315.54	-	-
10	357529.09	1185310.81	-	-
11	357514.48	1185305.02	-	-
12	357499.51	1185299.67	-	-
13	357486	1185294.69	-	-
14	357473.62	1185290.26	-	-
15	357459.36	1185285.07	-	-
16	357444.84	1185279.17	-	-
17	357431.27	1185274.34	-	-
18	357416.81	1185268.69	-	-
19	357397.25	1185261.37	-	-
20	357377.8	1185254.04	-	-
21	357377.25	1185247.04	-	-
22	357386.34	1185239.8	-	-
23	357406.25	1185223.82	-	-
24	357409.65	1185223.14	-	-
25	357414.14	1185224.27	-	-
26	357424.32	1185227.94	-	-
27	357439.28	1185234.13	-	-
28	357454.64	1185240.53	-	-
29	357466.86	1185245.01	-	-
30	357480.98	1185250.5	-	-
31	357495	1185255.39	-	-
32	357509.41	1185260.79	-	-
33	357522.98	1185265.97	-	-



ДОКУМЕНТ ПОДПИСАН  
ЭЛЕКТРОННОЙ ПОДПИСЬЮ

Сертификат: 009F0BDC181A023B64597F1E2579BEFB50

Владелец: ФЕДЕРАЛЬНАЯ СЛУЖБА ГОСУДАРСТВЕННОЙ

РЕГИСТРАЦИИ, КАДАСТРА И КАРТОГРАФИИ

Действителен: с 02.08.2024 по 26.10.2025

полное наименование должности

инициалы, фамилия

## Земельный участок

вид объекта недвижимости

Лист № 26 раздела 3.2

Всего листов раздела 3.2: 34

Всего разделов: 8

Всего листов выписки: 126

01.11.2024г. № КУВИ-001/2024-267652467

Кадастровый номер:

39:15:120911:1

1	2	3	4	5
34	357538.54	1185271.97	-	-
35	357551.81	1185276.86	-	-
36	357563.99	1185281.14	-	-
37	357579.79	1185287.02	-	-
1	357585.59	1185288.98	-	-
1	357600.55	1185342.27	-	-
2	357604.66	1185344.68	-	-
3	357620.43	1185393.87	-	-
4	357597.38	1185386.05	-	-
5	357586.34	1185381.49	-	-
6	357577.96	1185378.63	-	-
7	357562.7	1185372.83	-	-
8	357547.54	1185367.04	-	-
9	357534.57	1185361.75	-	-
10	357519.8	1185356.16	-	-
11	357506.52	1185351.17	-	-
12	357500.85	1185349.24	-	-
13	357500.06	1185347.53	-	-
14	357496.87	1185346.31	-	-
15	357499.25	1185340.43	-	-
16	357494.91	1185338.42	-	-
17	357493.33	1185344.39	-	-
18	357488.64	1185341.76	-	-
19	357477.26	1185338.88	-	-
20	357463.74	1185333.65	-	-
21	357449.58	1185328.41	-	-
22	357439.01	1185323.84	-	-
23	357438.01	1185323.49	-	-
24	357423.63	1185318.44	-	-



ДОКУМЕНТ ПОДПИСАН  
ЭЛЕКТРОННОЙ ПОДПИСЬЮ

Сертификат: 009F0BDC181A023B64597F1E2579BEFB50

Владелец: ФЕДЕРАЛЬНАЯ СЛУЖБА ГОСУДАРСТВЕННОЙ

РЕГИСТРАЦИИ, КАДАСТРА И КАРТОГРАФИИ

Действителен: с 02.08.2024 по 26.10.2025

полное наименование должности

инициалы, фамилия

## Земельный участок

вид объекта недвижимости

Лист № 27 раздела 3.2

Всего листов раздела 3.2: 34

Всего разделов: 8

Всего листов выписки: 126

01.11.2024г. № КУВИ-001/2024-267652467

Кадастровый номер:

39:15:120911:1

1	2	3	4	5
25	357423.34	1185318.34	-	-
26	357409.33	1185312.35	-	-
27	357408.24	1185310.04	-	-
28	357415.53	1185273.48	-	-
29	357416.83	1185272.69	-	-
30	357431.09	1185278.63	-	-
31	357432.44	1185279.19	-	-
32	357445.11	1185284.77	-	-
33	357450.24	1185286.81	-	-
34	357450.23	1185289.11	-	-
35	357455.37	1185291.14	-	-
36	357461.22	1185290.43	-	-
37	357471.75	1185293.9	-	-
38	357485.96	1185299.59	-	-
39	357500.74	1185304.92	-	-
40	357515.17	1185309.92	-	-
41	357528.87	1185314.91	-	-
42	357540.69	1185319.99	-	-
43	357555.8	1185326.09	-	-
44	357570.66	1185331.68	-	-
45	357585.73	1185336.98	-	-
46	357595.91	1185340.64	-	-
1	357600.55	1185342.27	-	-
1	357366.58	1185257.82	-	-
2	357370.93	1185256.85	-	-
3	357383.57	1185258.98	-	-
4	357397.38	1185265.37	-	-
5	357408.04	1185271.34	-	-
6	357408.82	1185273.94	-	-



ДОКУМЕНТ ПОДПИСАН  
ЭЛЕКТРОННОЙ ПОДПИСЬЮ

Сертификат: 009F0BDC181A023B64597F1E2579BEFB50

Владелец: ФЕДЕРАЛЬНАЯ СЛУЖБА ГОСУДАРСТВЕННОЙ

РЕГИСТРАЦИИ, КАДАСТРА И КАРТОГРАФИИ

Действителен: с 02.08.2024 по 26.10.2025

полное наименование должности

инициалы, фамилия

## Земельный участок

вид объекта недвижимости

Лист № 28 раздела 3.2

Всего листов раздела 3.2: 34

Всего разделов: 8

Всего листов выписки: 126

01.11.2024г. № КУВИ-001/2024-267652467

Кадастровый номер:

39:15:120911:1

1	2	3	4	5
7	357408.05	1185285.64	-	-
8	357407.63	1185287.98	-	-
9	357405.72	1185297.62	-	-
10	357403.95	1185307.4	-	-
11	357403.91	1185307.61	-	-
12	357402.04	1185318.2	-	-
13	357399.98	1185327.39	-	-
14	357398.07	1185337.18	-	-
15	357396.05	1185348.16	-	-
16	357394.81	1185353.96	-	-
17	357391.49	1185356.53	-	-
18	357380.91	1185353.47	-	-
19	357331.37	1185335.75	-	-
20	357316.96	1185330.66	-	-
21	357307.03	1185325.92	-	-
22	357315.04	1185317.54	-	-
23	357316.66	1185314.25	-	-
24	357320.28	1185310.58	-	-
25	357327.84	1185301.72	-	-
26	357334.69	1185293.87	-	-
27	357340.75	1185286.49	-	-
28	357349.81	1185276.44	-	-
29	357356.75	1185269.11	-	-
1	357366.58	1185257.82	-	-
1	357566.61	1185230.2	-	-
2	357566.09	1185233.4	-	-
3	357568.09	1185241.86	-	-
4	357573.46	1185254.9	-	-
5	357582.8	1185279.31	-	-



ДОКУМЕНТ ПОДПИСАН  
ЭЛЕКТРОННОЙ ПОДПИСЬЮ

Сертификат: 009F0BDC181A023B64597F1E2579BEFB50

Владелец: ФЕДЕРАЛЬНАЯ СЛУЖБА ГОСУДАРСТВЕННОЙ

РЕГИСТРАЦИИ, КАДАСТРА И КАРТОГРАФИИ

Действителен: с 02.08.2024 по 26.10.2025

полное наименование должности

инициалы, фамилия



## Земельный участок

вид объекта недвижимости

Лист № 29 раздела 3.2

Всего листов раздела 3.2: 34

Всего разделов: 8

Всего листов выписки: 126

01.11.2024г. № КУВИ-001/2024-267652467

Кадастровый номер:

39:15:120911:1

1	2	3	4	5
6	357581.38	1185282.05	-	-
7	357550.35	1185271.15	-	-
8	357537.98	1185266.87	-	-
9	357527.5	1185263.25	-	-
10	357524.61	1185261.33	-	-
11	357510.9	1185255.99	-	-
12	357497.48	1185251.01	-	-
13	357483.01	1185246.32	-	-
14	357467.94	1185240.42	-	-
15	357457.58	1185236.22	-	-
16	357438.36	1185228.04	-	-
17	357420.71	1185220.51	-	-
18	357420.2	1185219.62	-	-
19	357420.48	1185215.58	-	-
20	357453.31	1185191.12	-	-
21	357456.36	1185191.07	-	-
22	357462.71	1185193.89	-	-
23	357476.95	1185200.07	-	-
24	357490.47	1185204.91	-	-
25	357504.73	1185210.85	-	-
26	357517.9	1185216.19	-	-
27	357531.76	1185221.98	-	-
28	357547.19	1185226.73	-	-
29	357561.92	1185229.62	-	-
30	357563.37	1185229.83	-	-
1	357566.61	1185230.2	-	-
1	357562.55	1185224.92	-	-
2	357557.04	1185225.34	-	-
3	357530.89	1185218.02	-	-



ДОКУМЕНТ ПОДПИСАН  
ЭЛЕКТРОННОЙ ПОДПИСЬЮ

Сертификат: 009F0BDC181A023B64597F1E2579BEFB50

Владелец: ФЕДЕРАЛЬНАЯ СЛУЖБА ГОСУДАРСТВЕННОЙ

РЕГИСТРАЦИИ, КАДАСТРА И КАРТОГРАФИИ

Действителен: с 02.08.2024 по 26.10.2025

полное наименование должности

инициалы, фамилия

## Земельный участок

вид объекта недвижимости

Лист № 30 раздела 3.2

Всего листов раздела 3.2: 34

Всего разделов: 8

Всего листов выписки: 126

01.11.2024г. № КУВИ-001/2024-267652467

Кадастровый номер:

39:15:120911:1

1	2	3	4	5
4	357517.73	1185212.24	-	-
5	357505.26	1185206.96	-	-
6	357491.4	1185200.82	-	-
7	357484.42	1185198.12	-	-
8	357461.08	1185188.57	-	-
9	357495.42	1185166.59	-	-
10	357493.75	1185161.38	-	-
11	357501.19	1185156.18	-	-
12	357530.4	1185137.91	-	-
13	357532.53	1185141.68	-	-
14	357540.97	1185170.84	-	-
15	357541.57	1185171.74	-	-
16	357542.47	1185174.39	-	-
17	357549.21	1185183.49	-	-
18	357555.55	1185192.78	-	-
19	357562.13	1185212.27	-	-
20	357564.95	1185224.49	-	-
1	357562.55	1185224.92	-	-
1	357355.57	1185048.29	-	-
2	357358.62	1185040.11	-	-
3	357373.77	1185017.7	-	-
4	357377.37	1185017.28	-	-
5	357388.9	1185028.7	-	-
6	357406.38	1185046.61	-	-
7	357416.92	1185056.78	-	-
8	357432.31	1185073.08	-	-
9	357418.46	1185091.14	-	-
10	357410.85	1185098.24	-	-
11	357409.55	1185098.84	-	-



ДОКУМЕНТ ПОДПИСАН  
ЭЛЕКТРОННОЙ ПОДПИСЬЮ

Сертификат: 009F0BDC181A023B64597F1E2579BEFB50

Владелец: ФЕДЕРАЛЬНАЯ СЛУЖБА ГОСУДАРСТВЕННОЙ

РЕГИСТРАЦИИ, КАДАСТРА И КАРТОГРАФИИ

Действителен: с 02.08.2024 по 26.10.2025

полное наименование должности

инициалы, фамилия

## Земельный участок

вид объекта недвижимости

Лист № 31 раздела 3.2

Всего листов раздела 3.2: 34

Всего разделов: 8

Всего листов выписки: 126

01.11.2024г. № КУВИ-001/2024-267652467

Кадастровый номер:

39:15:120911:1

1	2	3	4	5
12	357399.05	1185108.84	-	-
13	357392.62	1185107.55	-	-
14	357390.61	1185094.08	-	-
15	357391.21	1185082.72	-	-
16	357396.25	1185082.25	-	-
17	357393.88	1185077.73	-	-
18	357390.58	1185061.71	-	-
19	357369.35	1185051.28	-	-
1	357355.57	1185048.29	-	-
1	356984.07	1184911.5	-	-
2	357001.46	1184889.86	-	-
3	357016.69	1184901.51	-	-
4	357032.26	1184913.66	-	-
5	357047.55	1184924	-	-
6	357061.98	1184934.4	-	-
7	357062.22	1184935.7	-	-
8	357048.05	1184954.86	-	-
9	357045.44	1184956.09	-	-
10	357031	1184946.85	-	-
11	357016.47	1184936.31	-	-
12	356999.65	1184923.7	-	-
1	356984.07	1184911.5	-	-
1	356876.69	1184943.76	-	-
2	356886.82	1184951.52	-	-
3	356899.49	1184962.36	-	-
4	356910.84	1184970.98	-	-
5	356922.09	1184979.55	-	-
6	356934.52	1184989.58	-	-
7	356945.22	1184997.65	-	-



ДОКУМЕНТ ПОДПИСАН  
ЭЛЕКТРОННОЙ ПОДПИСЬЮ

Сертификат: 009F0BDC181A023B64597F1E2579BEFB50

Владелец: ФЕДЕРАЛЬНАЯ СЛУЖБА ГОСУДАРСТВЕННОЙ

РЕГИСТРАЦИИ, КАДАСТРА И КАРТОГРАФИИ

Действителен: с 02.08.2024 по 26.10.2025

полное наименование должности

инициалы, фамилия

## Земельный участок

вид объекта недвижимости

Лист № 32 раздела 3.2

Всего листов раздела 3.2: 34

Всего разделов: 8

Всего листов выписки: 126

01.11.2024г. № КУВИ-001/2024-267652467

Кадастровый номер:

39:15:120911:1

1	2	3	4	5
8	356956.02	1185006.02	-	-
9	356962.69	1185011.07	-	-
10	356963.19	1185010.98	-	-
11	356967.42	1185014.3	-	-
12	356973.63	1185019.43	-	-
13	356974.35	1185018.47	-	-
14	356979.85	1185022.65	-	-
15	356990.35	1185032.44	-	-
16	356996.97	1185037.54	-	-
17	357009.21	1185047.07	-	-
18	357013.53	1185050.79	-	-
19	357019.3	1185056.45	-	-
20	357029.3	1185064.81	-	-
21	357039.39	1185073.71	-	-
22	357045.85	1185079.7	-	-
23	357050.86	1185084.29	-	-
24	357056.43	1185089.37	-	-
25	357055.83	1185090.07	-	-
26	357054.68	1185091.41	-	-
27	357048.76	1185086.32	-	-
28	357038.96	1185078.16	-	-
29	357027.62	1185068.49	-	-
30	357016.72	1185059.04	-	-
31	357011.77	1185053.53	-	-
32	357006.64	1185049.75	-	-
33	357000.57	1185044.31	-	-
34	356994.4	1185039.57	-	-
35	356983.65	1185031.7	-	-
36	356977.69	1185026.56	-	-



ДОКУМЕНТ ПОДПИСАН  
ЭЛЕКТРОННОЙ ПОДПИСЬЮ

Сертификат: 009F0BDC181A023B64597F1E2579BEFB50

Владелец: ФЕДЕРАЛЬНАЯ СЛУЖБА ГОСУДАРСТВЕННОЙ

РЕГИСТРАЦИИ, КАДАСТРА И КАРТОГРАФИИ

Действителен: с 02.08.2024 по 26.10.2025

полное наименование должности

инициалы, фамилия

## Земельный участок

вид объекта недвижимости

Лист № 33 раздела 3.2

Всего листов раздела 3.2: 34

Всего разделов: 8

Всего листов выписки: 126

01.11.2024г. № КУВИ-001/2024-267652467

Кадастровый номер:

39:15:120911:1

1	2	3	4	5
37	356971.84	1185022.22	-	-
38	356966.1	1185017.82	-	-
39	356960.74	1185013.91	-	-
40	356954.17	1185008.49	-	-
41	356943.59	1185000.15	-	-
42	356932.68	1184990.64	-	-
43	356921.1	1184983.14	-	-
44	356919.44	1184981.57	-	-
45	356909.22	1184973.67	-	-
46	356897.58	1184964.9	-	-
47	356891.29	1184960.02	-	-
48	356885.14	1184955.27	-	-
49	356880.82	1184952.19	-	-
50	356873.6	1184947.77	-	-
1	356876.69	1184943.76	-	-
1	357165.34	1185113.77	-	-
2	357168.08	1185115.36	-	-
3	357154.5	1185135.2	-	-
4	357149.76	1185141.97	-	-
5	357137.67	1185156.1	-	-
6	357125.76	1185172.72	-	-
7	357115.11	1185188.35	-	-
8	357115.04	1185191.35	-	-
9	357109.57	1185186.22	-	-
10	357112.88	1185185.24	-	-
11	357122.07	1185170.2	-	-
12	357134.28	1185154.47	-	-
13	357147.78	1185138.76	-	-
14	357159.78	1185122.24	-	-



ДОКУМЕНТ ПОДПИСАН  
ЭЛЕКТРОННОЙ ПОДПИСЬЮ

Сертификат: 009F0BDC181A023B64597F1E2579BEFB50

Владелец: ФЕДЕРАЛЬНАЯ СЛУЖБА ГОСУДАРСТВЕННОЙ

РЕГИСТРАЦИИ, КАДАСТРА И КАРТОГРАФИИ

Действителен: с 02.08.2024 по 26.10.2025

полное наименование должности

инициалы, фамилия

## Земельный участок

вид объекта недвижимости

Лист № 34 раздела 3.2

Всего листов раздела 3.2: 34

Всего разделов: 8

Всего листов выписки: 126

01.11.2024г. № КУВИ-001/2024-267652467

Кадастровый номер:

39:15:120911:1

1	2	3	4	5
1	357165.34	1185113.77	-	-
1	357244	1185210.8	-	-
2	357252.29	1185215.48	-	-
3	357254.49	1185216.25	-	-
4	357247	1185229.18	-	-
5	357240.18	1185240.51	-	-
6	357222.46	1185266.95	-	-
7	357219.57	1185264.73	-	-
8	357247.05	1185221.8	-	-
9	357244.47	1185218.48	-	-
10	357239.46	1185213.78	-	-
11	357240.86	1185212.08	-	-
12	357242.61	1185212.94	-	-
1	357244	1185210.8	-	-
1	357182.88	1185138.88	-	-
2	357185.57	1185140.4	-	-
3	357181.81	1185149.38	-	-
4	357173.91	1185165.81	-	-
5	357171.38	1185169.81	-	-
6	357165.6	1185182.48	-	-
7	357158.23	1185201.03	-	-
8	357149.28	1185216.87	-	-
9	357148.18	1185215.97	-	-
10	357156.88	1185200.72	-	-
11	357166.44	1185175.98	-	-
12	357165.25	1185173.97	-	-
13	357171.95	1185159.22	-	-
14	357177.81	1185150.15	-	-
1	357182.88	1185138.88	-	-



ДОКУМЕНТ ПОДПИСАН  
ЭЛЕКТРОННОЙ ПОДПИСЬЮ

Сертификат: 009F0BDC181A023B64597F1E2579BEFB50

Владелец: ФЕДЕРАЛЬНАЯ СЛУЖБА ГОСУДАРСТВЕННОЙ

РЕГИСТРАЦИИ, КАДАСТРА И КАРТОГРАФИИ

Действителен: с 02.08.2024 по 26.10.2025

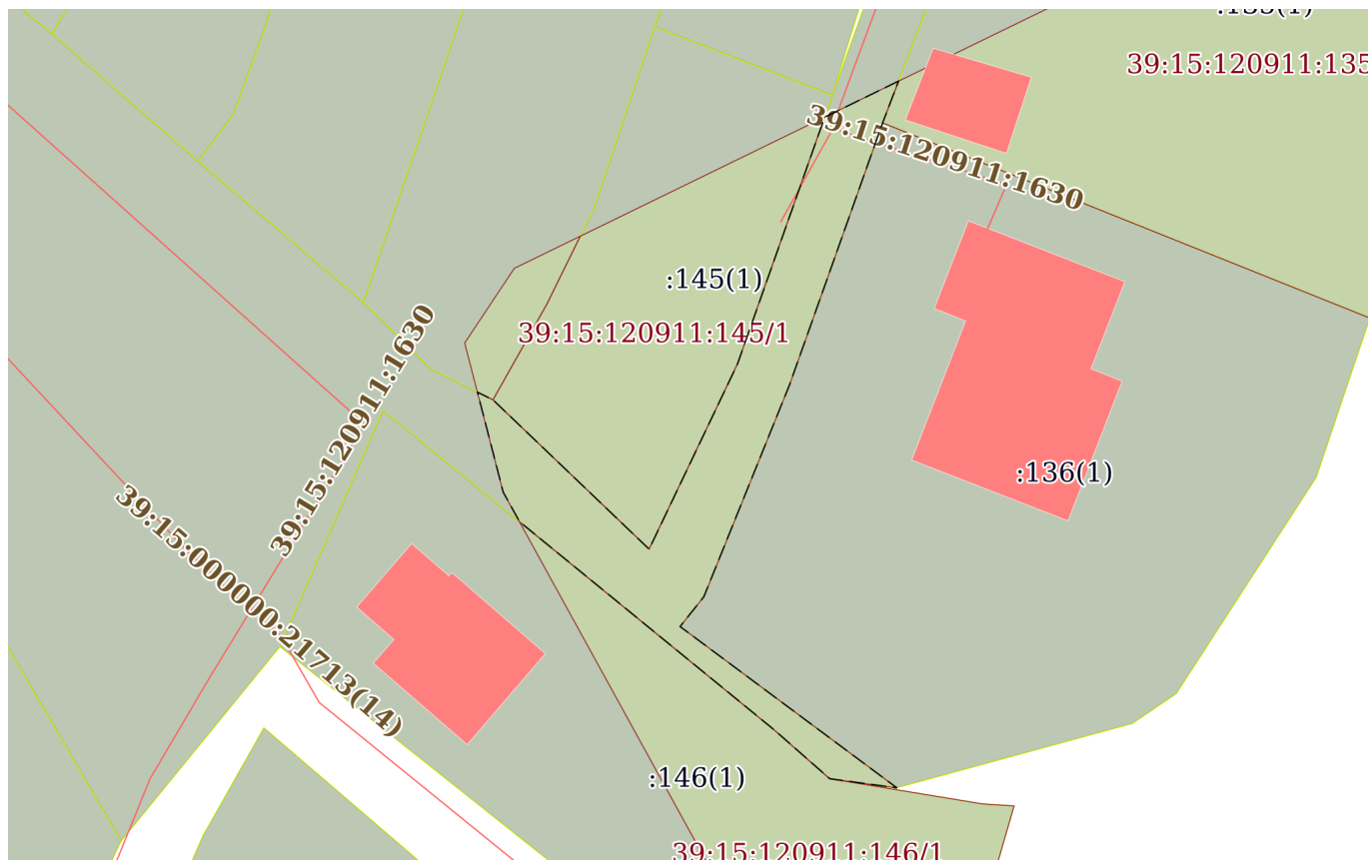
полное наименование должности

инициалы, фамилия


Выписка из Единого государственного реестра недвижимости об объекте недвижимости  
Сведения о частях земельного участка

Земельный участок			
вид объекта недвижимости			
Лист № 1 раздела 4	Всего листов раздела 4: 1	Всего разделов: 8	Всего листов выписки: 126
01.11.2024г. № КУВИ-001/2024-267652467			
Кадастровый номер:		39:15:120911:1	

План (чертеж, схема) части земельного участка      Учетный номер части: 39:15:120911:1/1



Масштаб 1:400      Условные обозначения:

полное наименование должности	 ДОКУМЕНТ ПОДПИСАН ЭЛЕКТРОННОЙ ПОДПИСЬЮ	инициалы, фамилия
	Сертификат: 009F0BDC181A023B64597F1E2579BEFB50 Владелец: ФЕДЕРАЛЬНАЯ СЛУЖБА ГОСУДАРСТВЕННОЙ РЕГИСТРАЦИИ, КАДАСТРА И КАРТОГРАФИИ Действителен: с 02.08.2024 по 26.10.2025	



## Выписка из Единого государственного реестра недвижимости об объекте недвижимости

## Сведения о частях земельного участка

Земельный участок		
вид объекта недвижимости		
Лист № 1 раздела 4.1	Всего листов раздела 4.1: 3	Всего разделов: 8
Всего листов выписки: 126		
01.11.2024г. № КУВИ-001/2024-267652467		
Кадастровый номер:		39:15:120911:1
Учетный номер части	Площадь, м2	Содержание ограничения в использовании или ограничения права на объект недвижимости или обременения объекта недвижимости
1	2	3
39:15:120911:1/1	153	вид ограничения (обременения): ограничения прав на земельный участок, предусмотренные статьей 56 Земельного кодекса Российской Федерации; Срок действия: не установлен; реквизиты документа-основания: письменное обращение от 11.06.2020 № АЗ-28-4880 выдан: Невско-Ладожское бассейновое водное управление Федерального агентства водных ресурсов; распоряжение "Об утверждении местоположения границ зон затопления в отношении участка территории в районе реки Голубая, ручья Воздушный (городской округ "Город Калининград", Гурьевский городской округ) Калининградской области" от 18.05.2020 № 51 выдан: Невско-Ладожское бассейновое водное управление Федерального агентства водных ресурсов; документ, содержащий необходимые для внесения в государственный кадастр недвижимости сведения об установлении или изменении территориальной зоны или зоны с особыми условиями использования территорий, либо об отмене установления такой зоны от 15.06.2020 № ZoneToGKN_F51D32E1-CF25-48B1-B8EA-4689B3868F2D выдан: Общество с ограниченной ответственностью "ВИЗИР", Петров Михаил Вячеславович; Содержание ограничения (обременения): Границы затопления определены в соответствии с Постановлением Правительства Российской Федерации от 18.04.2014 № 360 "Об определении границ зон затопления, подтопления". В границах зон затопления в соответствии с законодательством Российской Федерации о градостроительной деятельности отнесенных к зонам с особыми условиями использования территорий, запрещаются: 1. размещение новых населенных пунктов и строительство объектов капитального строительства без обеспечения инженерной защиты таких населенных пунктов и объектов от затопления, подтопления; 2. использование сточных вод в целях регулирования плодородия почв; 3. размещение кладбищ, скотомогильников, объектов размещения отходов производства и потребления, химических, взрывчатых, токсичных, отравляющих и ядовитых веществ, пунктов хранения и захоронения радиоактивных отходов; 4. осуществление авиационных мер по борьбе с вредными организмами.; Реестровый номер границы: 39:00-6.622; Вид объекта реестра границ: Зона с особыми условиями использования территории; Вид зоны по документу: Зона затопления при 1% обеспеченности участка территории в районе реки Голубая, ручья Воздушный (городской округ "Город Калининград", Гурьевский городской округ); Тип зоны: Иная зона с особыми условиями использования территории; Номер: 1
	Весь	вид ограничения (обременения): ограничения прав на земельный участок, предусмотренные статьей 56 Земельного кодекса Российской Федерации; Срок действия: не установлен; реквизиты документа-основания: письменное обращение от 14.10.2021



ДОКУМЕНТ ПОДПИСАН  
ЭЛЕКТРОННОЙ ПОДПИСЬЮ

Сертификат: 009F0BDC181A023B64597F1E2579BEFB50

Владелец: ФЕДЕРАЛЬНАЯ СЛУЖБА ГОСУДАРСТВЕННОЙ  
РЕГИСТРАЦИИ, КАДАСТРА И КАРТОГРАФИИ  
Действителен: с 02.08.2024 по 26.10.2025

полное наименование должности

инициалы, фамилия

Земельный участок			
вид объекта недвижимости			
Лист № 2 раздела 4.1	Всего листов раздела 4.1: 3	Всего разделов: 8	Всего листов выписки: 126
01.11.2024г. № КУВИ-001/2024-267652467			
Кадастровый номер:		39:15:120911:1	
		№ Исх-37592/04 выдан: Федеральное агентство воздушного транспорта (Росавиация); приказ "Об установлении приаэродромной территории аэродрома Калининград (Храброво)" от 31.12.2020 № 1899-П выдан: Федеральное агентство воздушного транспорта (Росавиация); Содержание ограничения (обременения): Ограничения использования земельных участков и (или) расположенных на них объектов недвижимости и осуществления экономической и иной деятельности устанавливаются в соответствии с Воздушным кодексом РФ от 19.03.1997 № 60-ФЗ и Приказом Федерального агентства воздушного транспорта (Росавиации) "Об установлении приаэродромной территории аэродрома Калининград (Храброво)" от 31.12.2020 № 1899-П; Реестровый номер границы: 39:00-6.799; Вид объекта реестра границ: Зона с особыми условиями использования территории; Вид зоны по документу: Четвертая подзона приаэродромной территории аэродрома Калининград (Храброво); Тип зоны: Охранная зона транспорта	
	Весь	вид ограничения (обременения): ограничения прав на земельный участок, предусмотренные статьей 56 Земельного кодекса Российской Федерации; Срок действия: не установлен; реквизиты документа-основания: письменное обращение от 14.10.2021 № Исх-37592/04 выдан: Федеральное агентство воздушного транспорта (Росавиация); приказ "Об установлении приаэродромной территории аэродрома Калининград (Храброво)" от 31.12.2020 № 1899-П выдан: Федеральное агентство воздушного транспорта (Росавиация); Содержание ограничения (обременения): Ограничения использования земельных участков и (или) расположенных на них объектов недвижимости и осуществления экономической и иной деятельности устанавливаются в соответствии с Воздушным кодексом РФ от 19.03.1997 № 60-ФЗ и Приказом Федерального агентства воздушного транспорта (Росавиации) "Об установлении приаэродромной территории аэродрома Калининград (Храброво)" от 31.12.2020 № 1899-П; Реестровый номер границы: 39:00-6.802; Вид объекта реестра границ: Зона с особыми условиями использования территории; Вид зоны по документу: Приаэродромная территория аэродрома Калининград (Храброво); Тип зоны: Охранная зона транспорта	
	Весь	вид ограничения (обременения): ограничения прав на земельный участок, предусмотренные статьей 56 Земельного кодекса Российской Федерации; Срок действия: не установлен; реквизиты документа-основания: письменное обращение от 17.04.2023 № 911-МПП; приказ "Об утверждении границ и режима зон санитарной охраны источника питьевого и хозяйственно-бытового водоснабжения от 28.03.2023 № 113 выдан: Министерство природных ресурсов и экологии Калининградской области; Содержание ограничения (обременения): Для земельных участков, входящих в III пояс зоны санитарной охраны, налагаются следующие ограничения (обременения): 1. Выявление, тампонирование или восстановление всех старых, бездействующих, дефектных или неправильно эксплуатируемых скважин, представляющих опасность в части возможности загрязнения водоносных горизонтов. 2. Бурение новых скважин и новое строительство, связанное с нарушением почвенного покрова, производится при обязательном согласовании с центром государственного санитарно-эпидемиологического надзора. 3. Запрещение закачки отработанных вод в подземные горизонты, подземного складирования твердых отходов и разработки недр земли. 4. Запрещение размещения складов горюче-смазочных материалов, ядохимикатов и минеральных удобрений, накопителей промстоков, шламохранилищ и других объектов, обуславливающих опасность химического загрязнения подземных вод.	



ДОКУМЕНТ ПОДПИСАН  
ЭЛЕКТРОННОЙ ПОДПИСЬЮ

Сертификат: 009F0BDC181A023B64597F1E2579BEFB50

Владелец: ФЕДЕРАЛЬНАЯ СЛУЖБА ГОСУДАРСТВЕННОЙ  
РЕГИСТРАЦИИ, КАДАСТРА И КАРТОГРАФИИ  
Действителен: с 02.08.2024 по 26.10.2025

полное наименование должности

инициалы, фамилия

## Земельный участок

вид объекта недвижимости

Лист № 3 раздела 4.1

Всего листов раздела 4.1: 3

Всего разделов: 8

Всего листов выписки: 126

01.11.2024г. № КУВИ-001/2024-267652467

Кадастровый номер:

39:15:120911:1

Размещение таких объектов допускается в пределах третьего пояса ЗСО только при использовании защищенных подземных вод, при условии выполнения специальных мероприятий по защите водоносного горизонта от загрязнения при наличии санитарно-эпидемиологического заключения центра государственного санитарно-эпидемиологического надзора, выданного с учетом заключения органов геологического контроля. 5. Своевременное выполнение необходимых мероприятий по санитарной охране поверхностных вод, имеющих непосредственную гидрологическую связь с используемым водоносным горизонтом, в соответствии с гигиеническими требованиями к охране поверхностных вод.; Реестровый номер границы: 39:15-6.8883; Вид объекта реестра границ: Зона с особыми условиями использования территории; Вид зоны по документу: Третий пояс зоны санитарной охраны для водозабора пруд Нескучный; Тип зоны: Зона санитарной охраны источников водоснабжения и водопроводов питьевого назначения



ДОКУМЕНТ ПОДПИСАН  
ЭЛЕКТРОННОЙ ПОДПИСЬЮ

Сертификат: 009F0BDC181A023B64597F1E2579BEFB50

Владелец: ФЕДЕРАЛЬНАЯ СЛУЖБА ГОСУДАРСТВЕННОЙ  
РЕГИСТРАЦИИ, КАДАСТРА И КАРТОГРАФИИ  
Действителен: с 02.08.2024 по 26.10.2025

полное наименование должности

инициалы, фамилия

Выписка из Единого государственного реестра недвижимости об объекте недвижимости

Сведения о частях земельного участка

Земельный участок			
вид объекта недвижимости			

Лист № 1 раздела 4.2	Всего листов раздела 4.2: 1	Всего разделов: 8	Всего листов выписки: 126
----------------------	-----------------------------	-------------------	---------------------------

01.11.2024г. № КУВИ-001/2024-267652467

Кадастровый номер: 39:15:120911:1

Сведения о характерных точках границы части (частей) земельного участка

Учетный номер части: 39:15:120911:1/1

Система координат

Номер точки	Координаты, м		Описание закрепления на местности	Средняя квадратичная погрешность определения координат характерных точек границ земельного участка, м
	X	Y		
1	2	3	4	5
1	357332.13	1185339.3	-	-
2	357329.9	1185338.45	-	-
3	357315.81	1185333.44	-	-
4	357304.47	1185328.85	-	-
5	357302.88	1185327.58	-	-
6	357294.23	1185339.21	-	-
7	357294.72	1185335.61	-	-
8	357297.34	1185332.63	-	-
9	357308.5	1185318.97	-	-
10	357310.09	1185318.09	-	-
11	357315.45	1185316.71	-	-
12	357315.04	1185317.54	-	-
13	357307.03	1185325.92	-	-
14	357316.96	1185330.66	-	-
15	357330.2	1185335.34	-	-
1	357332.13	1185339.3	-	-



ДОКУМЕНТ ПОДПИСАН  
ЭЛЕКТРОННОЙ ПОДПИСЬЮ

Сертификат: 009F0BDC181A023B64597F1E2579BEFB50  
Владелец: ФЕДЕРАЛЬНАЯ СЛУЖБА ГОСУДАРСТВЕННОЙ  
РЕГИСТРАЦИИ, КАДАСТРА И КАРТОГРАФИИ  
Действителен: с 02.08.2024 по 26.10.2025

полное наименование должности		инициалы, фамилия
-------------------------------	--	-------------------

Филиал публично-правовой компании «Роскадастр» по Калининградской области  
полное наименование органа регистрации прав  
Выписка из Единого государственного реестра недвижимости об объекте недвижимости



Сведения о характеристиках объекта недвижимости

На основании запроса от 01.11.2024, поступившего на рассмотрение 01.11.2024, сообщаем, что согласно записям Единого государственного реестра недвижимости:

Раздел 1 Лист 1

Земельный участок			
вид объекта недвижимости			


Лист № 1 раздела 1	Всего листов раздела 1: 5	Всего разделов: 6	Всего листов выписки: 12
--------------------	---------------------------	-------------------	--------------------------

01.11.2024г. № КУВИ-001/2024-267652473	
Кадастровый номер:	39:15:120911:1653
Номер кадастрового квартала:	39:15:120911
Дата присвоения кадастрового номера:	24.11.2023

Ранее присвоенный государственный учетный номер:	данные отсутствуют
Адрес:	Российская Федерация, Калининградская обл., г.о. "Калининград", тер. СНТ Радуга, (ул. Лейтенанта Катина), пер. Лысенко, земельный участок 6
Площадь:	300 +/- 6
Кадастровая стоимость, руб.:	363042
Кадастровые номера расположенных в пределах земельного участка объектов недвижимости:	39:15:120911:1671
Кадастровые номера объектов недвижимости, из которых образован объект недвижимости:	39:15:120911:72
Кадастровые номера образованных объектов недвижимости:	данные отсутствуют
Категория земель:	Земли населенных пунктов
Виды разрешенного использования:	для ведения садоводства
Сведения о кадастровом инженерере:	Шанина Ксения Владимировна, СНИЛС 135-238-419 49, договор на выполнение кадастровых работ от 21.12.0023 № 1807-2023, дата завершения кадастровых работ: 23.11.2023
Сведения о лесах, водных объектах и об иных природных объектах, расположенных в пределах земельного участка:	данные отсутствуют

полное наименование должности	 ДОКУМЕНТ ПОДПИСАН ЭЛЕКТРОННОЙ ПОДПИСЬЮ Сертификат: 009F0BDC181A023B64597F1E2579BEFB50 Владелец: ФЕДЕРАЛЬНАЯ СЛУЖБА ГОСУДАРСТВЕННОЙ РЕГИСТРАЦИИ, КАДАСТРА И КАРТОГРАФИИ Действителен: с 02.08.2024 по 26.10.2025	инициалы, фамилия

Земельный участок			
вид объекта недвижимости			
Лист № 2 раздела 1	Всего листов раздела 1: 5	Всего разделов: 6	Всего листов выписки: 12
01.11.2024г. № КУВИ-001/2024-267652473			
Кадастровый номер:		39:15:120911:1653	
Сведения о том, что земельный участок полностью расположен в границах зоны с особыми условиями использования территории, территории объекта культурного наследия, публичного сервитута:	<p>Земельный участок полностью расположен в границах зоны с реестровым номером 39:15-6.8883 от 26.04.2023, ограничение использования земельного участка в пределах зоны: Для земельных участков, входящих в III пояс зоны санитарной охраны, налагаются следующие ограничения (обременения): 1. Выявление, тапонирувание или восстановление всех старых, бездействующих, дефектных или неправильно эксплуатируемых скважин, представляющих опасность в части возможности загрязнения водоносных горизонтов. 2. Бурение новых скважин и новое строительство, связанное с нарушением почвенного покрова, производится при обязательном согласовании с центром государственного санитарно-эпидемиологического надзора. 3. Запрещение закачки отработанных вод в подземные горизонты, подземного складирования твердых отходов и разработки недр земли. 4. Запрещение размещения складов горюче-смазочных материалов, ядохимикатов и минеральных удобрений, накопителей промстоков, шламохранилищ и других объектов, обуславливающих опасность химического загрязнения подземных вод. Размещение таких объектов допускается в пределах третьего пояса ЗСО только при использовании защищенных подземных вод, при условии выполнения специальных мероприятий по защите водоносного горизонта от загрязнения при наличии санитарно-эпидемиологического заключения центра государственного санитарно-эпидемиологического надзора, выданного с учетом заключения органов геологического контроля. 5. Своевременное выполнение необходимых мероприятий по санитарной охране поверхностных вод, имеющих непосредственную гидрологическую связь с используемым водоносным горизонтом, в соответствии с гигиеническими требованиями к охране поверхностных вод., вид/наименование: Третий пояс зоны санитарной охраны для водозабора пруд Нескучный, тип: Зона санитарной охраны источников водоснабжения и водопроводов питьевого назначения, решения: 1. дата решения: 17.04.2023, номер решения: 911-МПР 2. дата решения: 28.03.2023, номер решения: 113, наименование ОГВ/ОМСУ: Министерство природных ресурсов и экологии Калининградской области, источник официального опубликования: Министерство природных ресурсов и экологии Калининградской области Земельный участок полностью расположен в границах зоны с реестровым номером 39:00-6.799 от 27.10.2021, ограничение использования земельного участка в пределах зоны: Ограничения использования земельных участков и (или) расположенных на них объектов недвижимости и осуществления экономической и иной деятельности устанавливаются в соответствии с Воздушным кодексом РФ от 19.03.1997 № 60-ФЗ и Приказом Федерального агентства воздушного транспорта (Росавиации) "Об установлении приаэродромной территории аэродрома Калининград (Храброво)" от 31.12.2020 № 1899-П, вид/наименование: Четвертая подзона приаэродромной территории аэродрома Калининград (Храброво), тип: Охранная зона транспорта, решения: 1. дата решения: 14.10.2021, номер решения: Исх-37592/04, наименование</p>		

	 ДОКУМЕНТ ПОДПИСАН ЭЛЕКТРОННОЙ ПОДПИСЬЮ	
полное наименование должности	Сертификат: 009F0BDC181A023B64597F1E2579BEFB50 Владелец: ФЕДЕРАЛЬНАЯ СЛУЖБА ГОСУДАРСТВЕННОЙ РЕГИСТРАЦИИ, КАДАСТРА И КАРТОГРАФИИ Действителен: с 02.08.2024 по 26.10.2025	инициалы, фамилия

Земельный участок			
вид объекта недвижимости			
Лист № 3 раздела 1	Всего листов раздела 1: 5	Всего разделов: 6	Всего листов выписки: 12
01.11.2024г. № КУВИ-001/2024-267652473			
Кадастровый номер:		39:15:120911:1653	
Сведения о том, что земельный участок полностью расположен в границах зоны с особыми условиями использования территории, территории объекта культурного наследия, публичного сервитута:		ОГВ/ОМСУ: Федеральное агентство воздушного транспорта (Росавиация) 2. дата решения: 31.12.2020, номер решения: 1899-П, наименование ОГВ/ОМСУ: Федеральное агентство воздушного транспорта (Росавиация) Земельный участок полностью расположен в границах зоны с реестровым номером 39:00-6.802 от 27.10.2021, ограничение использования земельного участка в пределах зоны: Ограничения использования земельных участков и (или) расположенных на них объектов недвижимости и осуществления экономической и иной деятельности устанавливаются в соответствии с Воздушным кодексом РФ от 19.03.1997 № 60-ФЗ и Приказом Федерального агентства воздушного транспорта (Росавиации) "Об установлении приаэродромной территории аэродрома Калининград (Храброво)" от 31.12.2020 № 1899-П, вид/наименование: Приаэродромная территория аэродрома Калининград (Храброво), тип: Охранная зона транспорта, решения: 1. дата решения: 14.10.2021, номер решения: Исх-37592/04, наименование ОГВ/ОМСУ: Федеральное агентство воздушного транспорта (Росавиация) 2. дата решения: 31.12.2020, номер решения: 1899-П, наименование ОГВ/ОМСУ: Федеральное агентство воздушного транспорта (Росавиация)	
Сведения о том, что земельный участок расположен в границах особой экономической зоны, территории опережающего развития, зоны территориального развития в Российской Федерации, игорной зоны:		данные отсутствуют	
Сведения о том, что земельный участок расположен в границах особо охраняемой природной территории, Байкальской природной территории и ее экологических зон, лесопарковом зеленом поясе, охотничьего угодья, лесничества:		данные отсутствуют	
Сведения о расположении земельного участка и (или) расположенного на нем объекта недвижимости в границах территории, в отношении которой принято решение о резервировании земель для государственных или муниципальных нужд:		данные отсутствуют	
Сведения о результатах проведения государственного земельного надзора:		данные отсутствуют	
Сведения о расположении земельного участка в границах территории, в отношении которой утвержден проект межевания территории:		данные отсутствуют	
Условный номер земельного участка:		данные отсутствуют	



ДОКУМЕНТ ПОДПИСАН  
ЭЛЕКТРОННОЙ ПОДПИСЬЮ

Сертификат: 009F0BDC181A023B64597F1E2579BEFB50

Владелец: ФЕДЕРАЛЬНАЯ СЛУЖБА ГОСУДАРСТВЕННОЙ  
РЕГИСТРАЦИИ, КАДАСТРА И КАРТОГРАФИИ  
Действителен: с 02.08.2024 по 26.10.2025

полное наименование должности

инициалы, фамилия



Земельный участок			
вид объекта недвижимости			
Лист № 4 раздела 1	Всего листов раздела 1: 5	Всего разделов: 6	Всего листов выписки: 12

01.11.2024г. № КУВИ-001/2024-267652473

Кадастровый номер: 39:15:120911:1653

Сведения о принятии акта и (или) заключении договора, предусматривающих предоставление в соответствии с земельным законодательством исполнительным органом государственным органом власти или органом местного самоуправления, находящегося в государственной или муниципальной собственности земельного участка для строительства наемного дома социального использования или наемного дома коммерческого использования:	данные отсутствуют
Сведения о том, что земельный участок или земельные участки образованы на основании решения об изъятии земельного участка и (или) расположенного на нем объекта недвижимости для государственных или муниципальных нужд:	данные отсутствуют
Сведения о том, что земельный участок образован из земель или земельного участка, государственная собственность на которые не разграничена:	данные отсутствуют
Сведения о наличии земельного спора о местоположении границ земельных участков:	данные отсутствуют
Статус записи об объекте недвижимости:	Сведения об объекте недвижимости имеют статус "актуальные"
Особые отметки:	Для данного земельного участка обеспечен доступ посредством земельного участка (земельных участков) с кадастровым номером (кадастровыми номерами): 39:15:120911:1. Сведения об ограничениях права на объект недвижимости, обременениях данного объекта, не зарегистрированных в реестре прав, ограничений прав и обременений недвижимого имущества: вид ограничения (обременения): ограничения прав на земельный участок, предусмотренные статьей 56 Земельного кодекса Российской Федерации; срок действия: с 24.11.2023; реквизиты документа-основания: письменное обращение от 17.04.2023 № 911-МПП; приказ "Об утверждении границ и режима зон санитарной охраны источника питьевого и хозяйственно-бытового водоснабжения от 28.03.2023 № 113 выдан: Министерство природных ресурсов и экологии Калининградской области. вид ограничения (обременения): ограничения прав на земельный участок, предусмотренные статьей 56 Земельного кодекса Российской Федерации; срок действия: с 24.11.2023; реквизиты документа-основания: письменное обращение от 14.10.2021 № Исх-37592/04 выдан: Федеральное агентство воздушного транспорта (Росавиация); приказ "Об установлении приаэродромной территории аэродрома Калининград (Храброво)" от 31.12.2020 № 1899-П выдан: Федеральное агентство воздушного транспорта (Росавиация). вид ограничения (обременения): ограничения прав



ДОКУМЕНТ ПОДПИСАН  
ЭЛЕКТРОННОЙ ПОДПИСЬЮ

Сертификат: 009F0BDC181A023B64597F1E2579BEFB50

Владелец: ФЕДЕРАЛЬНАЯ СЛУЖБА ГОСУДАРСТВЕННОЙ

РЕГИСТРАЦИИ, КАДАСТРА И КАРТОГРАФИИ

Действителен: с 02.08.2024 по 26.10.2025

полное наименование должности

инициалы, фамилия

Земельный участок			
вид объекта недвижимости			
Лист № 5 раздела 1	Всего листов раздела 1: 5	Всего разделов: 6	Всего листов выписки: 12
01.11.2024г. № КУВИ-001/2024-267652473			
Кадастровый номер:		39:15:120911:1653	
		на земельный участок, предусмотренные статьей 56 Земельного кодекса Российской Федерации; срок действия: с 24.11.2023; реквизиты документа-основания: письменное обращение от 14.10.2021 № Исх-37592/04 выдан: Федеральное агентство воздушного транспорта (Росавиация); приказ "Об установлении приаэродромной территории аэродрома Калининград (Храброво)" от 31.12.2020 № 1899-П выдан: Федеральное агентство воздушного транспорта (Росавиация). Граница земельного участка пересекает границы земельных участков (земельного участка) с кадастровыми номерами (кадастровым номером) 39:15:120911:1. Сведения, необходимые для заполнения раздела: 4 - Сведения о частях земельного участка, отсутствуют.	
Получатель выписки:		Тюнякина Елена Борисовна, действующий(ая) на основании документа "" КОМИТЕТ МУНИЦИПАЛЬНОГО ИМУЩЕСТВА И ЗЕМЕЛЬНЫХ РЕСУРСОВ АДМИНИСТРАЦИИ ГОРОДСКОГО ОКРУГА "ГОРОД КАЛИНИНГРАД"	

полное наименование должности		ДОКУМЕНТ ПОДПИСАН	инициалы, фамилия
		ЭЛЕКТРОННОЙ ПОДПИСЬЮ	
	Сертификат: 009F0BDC181A023B64597F1E2579BEFB50		
	Владелец: ФЕДЕРАЛЬНАЯ СЛУЖБА ГОСУДАРСТВЕННОЙ РЕГИСТРАЦИИ, КАДАСТРА И КАРТОГРАФИИ		
	Действителен: с 02.08.2024 по 26.10.2025		

Выписка из Единого государственного реестра недвижимости об объекте недвижимости  
Сведения о зарегистрированных правах

Земельный участок			
вид объекта недвижимости			
Лист № 1 раздела 2	Всего листов раздела 2: 2	Всего разделов: 6	Всего листов выписки: 12
01.11.2024г. № КУВИ-001/2024-267652473			
Кадастровый номер:		39:15:120911:1653	
1	Правообладатель (правообладатели):	1.1	Аскеров Гадир Сарханг Оглы, 08.07.1975, с. Сирабил Масалинский р-н Азербайджанская ССР, Российская Федерация, СНИЛС 138-484-516 91 Паспорт гражданина Российской Федерации серия 2720 №836215, выдан 17.07.2020, УМВД России по Калининградской области. info@rkk39.ru, 236038, обл. Калининградская, г. Калининград, ул. Юбилейная, д. 10, кв. 7
	Сведения о возможности предоставления третьим лицам персональных данных физического лица:	1.1.1	данные отсутствуют
2	Вид, номер, дата и время государственной регистрации права:	2.1	Собственность 39:15:120911:1653-39/021/2023-1 24.11.2023 11:24:11
3	Сведения об осуществлении государственной регистрации сделки, права без необходимого в силу закона согласия третьего лица, органа:	3.1	данные отсутствуют
4	Ограничение прав и обременение объекта недвижимости:	не зарегистрировано	
5	Договоры участия в долевом строительстве:	не зарегистрировано	
6	Заявленные в судебном порядке права требования:	данные отсутствуют	
7	Сведения о возможности предоставления третьим лицам персональных данных физического лица	данные отсутствуют	
8	Сведения о возражении в отношении зарегистрированного права:	данные отсутствуют	
9	Сведения о наличии решения об изъятии объекта недвижимости для государственных и муниципальных нужд:	данные отсутствуют	
10	Сведения о невозможности государственной регистрации без личного участия правообладателя или его законного представителя:	данные отсутствуют	



ДОКУМЕНТ ПОДПИСАН  
ЭЛЕКТРОННОЙ ПОДПИСЬЮ

Сертификат: 009F0BDC181A023B64597F1E2579BEFB50

Владелец: ФЕДЕРАЛЬНАЯ СЛУЖБА ГОСУДАРСТВЕННОЙ  
РЕГИСТРАЦИИ, КАДАСТРА И КАРТОГРАФИИ  
Действителен: с 02.08.2024 по 26.10.2025

полное наименование должности

инициалы, фамилия

Земельный участок			
вид объекта недвижимости			
Лист № 2 раздела 2	Всего листов раздела 2: 2	Всего разделов: 6	Всего листов выписки: 12
01.11.2024г. № КУВИ-001/2024-267652473			
Кадастровый номер:		39:15:120911:1653	
11	Правопритязания и сведения о наличии поступивших, но не рассмотренных заявлений о проведении государственной регистрации права (перехода, прекращения права), ограничения права или обременения объекта недвижимости, сделки в отношении объекта недвижимости:	отсутствуют	
11	Сведения о невозможности государственной регистрации перехода, прекращения, ограничения права на земельный участок из земель сельскохозяйственного назначения:	данные отсутствуют	

полное наименование должности	 ДОКУМЕНТ ПОДПИСАН ЭЛЕКТРОННОЙ ПОДПИСЬЮ Сертификат: 009F0BDC181A023B64597F1E2579BEFB50 Владелец: ФЕДЕРАЛЬНАЯ СЛУЖБА ГОСУДАРСТВЕННОЙ РЕГИСТРАЦИИ, КАДАСТРА И КАРТОГРАФИИ Действителен: с 02.08.2024 по 26.10.2025	инициалы, фамилия
-------------------------------	---	-------------------

Выписка из Единого государственного реестра недвижимости об объекте недвижимости  
Описание местоположения земельного участка

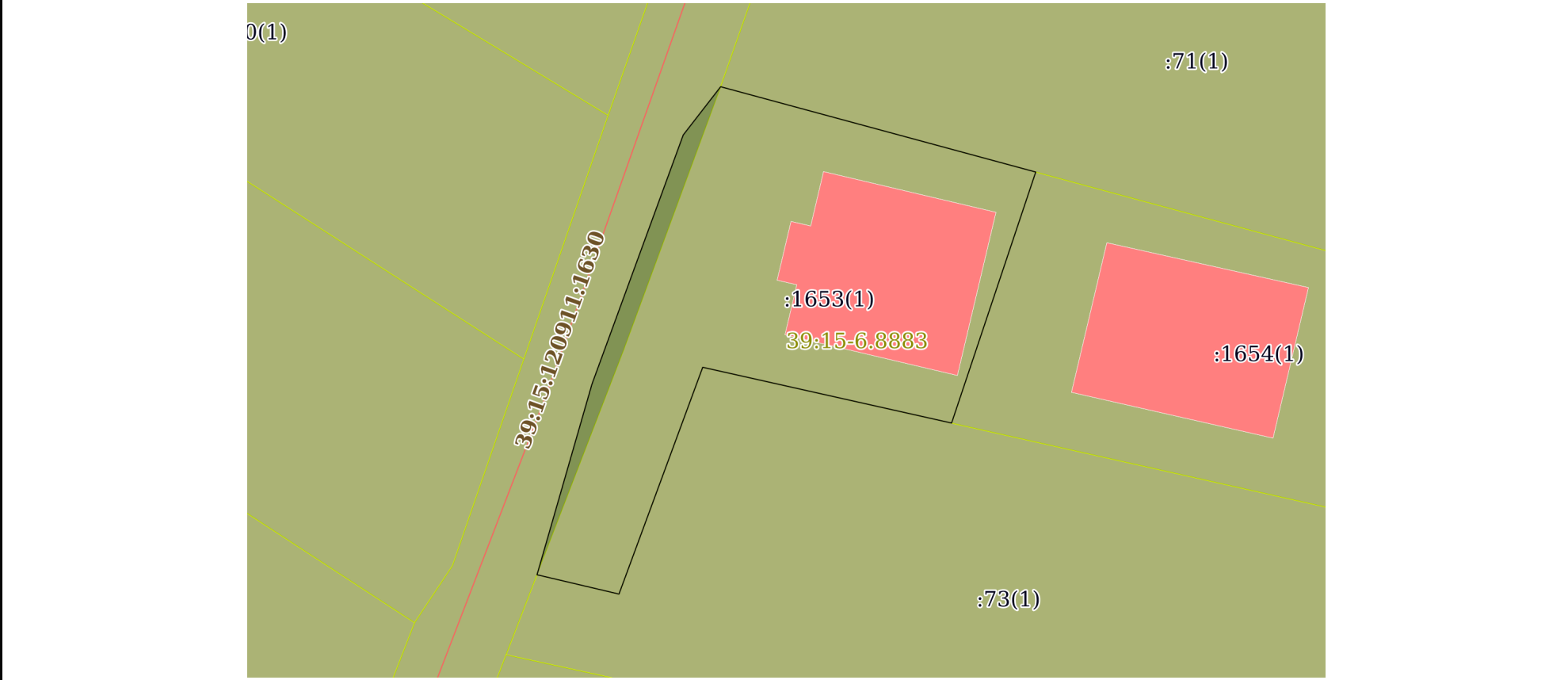
Земельный участок  
вид объекта недвижимости

Лист № 1 раздела 3      Всего листов раздела 3: 1      Всего разделов: 6      Всего листов выписки: 12

01.11.2024г. № КУВИ-001/2024-267652473

Кадастровый номер:      39:15:120911:1653

План (чертеж, схема) земельного участка



Масштаб 1:300      Условные обозначения:

полное наименование должности	 ДОКУМЕНТ ПОДПИСАН ЭЛЕКТРОННОЙ ПОДПИСЬЮ	инициалы, фамилия
	Сертификат: 009F0BDC181A023B64597F1E2579BEFB50 Владелец: ФЕДЕРАЛЬНАЯ СЛУЖБА ГОСУДАРСТВЕННОЙ РЕГИСТРАЦИИ, КАДАСТРА И КАРТОГРАФИИ Действителен: с 02.08.2024 по 26.10.2025	

Выписка из Единого государственного реестра недвижимости об объекте недвижимости  
Описание местоположения земельного участка

Земельный участок			
вид объекта недвижимости			
Лист № 1 раздела 3.1	Всего листов раздела 3.1: 1	Всего разделов: 6	Всего листов выписки: 12
01.11.2024г. № КУВИ-001/2024-267652473			
Кадастровый номер:		39:15:120911:1653	

Описание местоположения границ земельного участка							
№ п/п	Номер точки		Дирекционный угол	Горизонтальное положение, м	Описание закрепления на местности	Кадастровые номера смежных участков	Сведения об адресах правообладателей смежных земельных участков
	начальная	конечная					
1	2	3	4	5	6	7	8
1	1.1.1	1.1.2	105°9.1´	16.57	данные отсутствуют	39:15:120911:71(1)	Россия, Калининградская область, г. Калининград, ул. Аллея Смелых, дом № 7, кв. 9
2	1.1.2	1.1.3	198°31.7´	13.44	данные отсутствуют	39:15:120911:1654(1)	info@rkk39.ru, 236038, обл. Калининградская, г. Калининград, ул. Юбилейная, д. 10, кв. 7
3	1.1.3	1.1.4	282°37.8´	12.94	данные отсутствуют	39:15:120911:73(1)	236022, Калининградская обл, г. Калининград, ул. Уральская, д. 12; Россия, Калининградская обл., г. Калининград, ул. Уральская, дом №12, кв. 4; г. Калининград, ул. Уральская, д. 12, кв. 4
4	1.1.4	1.1.5	200°16.0´	12.27	данные отсутствуют	39:15:120911:73(1)	236022, Калининградская обл, г. Калининград, ул. Уральская, д. 12; Россия, Калининградская обл., г. Калининград, ул. Уральская, дом №12, кв. 4; г. Калининград, ул. Уральская, д. 12, кв. 4
5	1.1.5	1.1.6	283°15.4´	4.27	данные отсутствуют	39:15:120911:73(1)	236022, Калининградская обл, г. Калининград, ул. Уральская, д. 12; Россия, Калининградская обл., г. Калининград, ул. Уральская, дом №12, кв. 4; г. Калининград, ул. Уральская, д. 12, кв. 4
6	1.1.6	1.1.7	16°4.7´	10.07	данные отсутствуют	39:15:120911:1(1)	Россия, Калининградская обл., г. Калининград, ул. Лейтенанта Катина, дом №50
7	1.1.7	1.1.8	20°7.1´	13.46	данные отсутствуют	39:15:120911:1(1)	Россия, Калининградская обл., г. Калининград, ул. Лейтенанта Катина, дом №50
8	1.1.8	1.1.1	37°47.6´	3.1	данные отсутствуют	39:15:120911:1(1)	Россия, Калининградская обл., г. Калининград, ул. Лейтенанта Катина, дом №50



ДОКУМЕНТ ПОДПИСАН  
ЭЛЕКТРОННОЙ ПОДПИСЬЮ

Сертификат: 009F0BDC181A023B64597F1E2579BEFB50  
Владелец: ФЕДЕРАЛЬНАЯ СЛУЖБА ГОСУДАРСТВЕННОЙ  
РЕГИСТРАЦИИ, КАДАСТРА И КАРТОГРАФИИ  
Действителен: с 02.08.2024 по 26.10.2025


полное наименование должности		инициалы, фамилия
-------------------------------	--	-------------------

Выписка из Единого государственного реестра недвижимости об объекте недвижимости

Описание местоположения земельного участка

Земельный участок			
вид объекта недвижимости			
Лист № 1 раздела 3.2	Всего листов раздела 3.2: 1	Всего разделов: 6	Всего листов выписки: 12
01.11.2024г. № КУВИ-001/2024-267652473			
Кадастровый номер:		39:15:120911:1653	

Сведения о характерных точках границы земельного участка				
Система координат МСК-39				
Номер точки	Координаты, м		Описание закрепления на местности	Средняя квадратичная погрешность определения координат характерных точек границ земельного участка, м
	X	Y		
1	2	3	4	5
1	357551.81	1185276.86	-	0.1
2	357547.48	1185292.85	-	0.1
3	357534.74	1185288.58	-	0.1
4	357537.57	1185275.95	-	0.1
5	357526.06	1185271.7	-	0.1
6	357527.04	1185267.54	-	0.1
7	357536.72	1185270.33	-	0.1
8	357549.36	1185274.96	-	0.1
1	357551.81	1185276.86	-	0.1

полное наименование должности		ДОКУМЕНТ ПОДПИСАН ЭЛЕКТРОННОЙ ПОДПИСЬЮ	инициалы, фамилия
	Сертификат: 009F0BDC181A023B64597F1E2579BEFB50 Владелец: ФЕДЕРАЛЬНАЯ СЛУЖБА ГОСУДАРСТВЕННОЙ РЕГИСТРАЦИИ, КАДАСТРА И КАРТОГРАФИИ Действителен: с 02.08.2024 по 26.10.2025		



## Выписка из Единого государственного реестра недвижимости об объекте недвижимости

## Сведения о частях земельного участка

Земельный участок			
вид объекта недвижимости			
Лист № 1 раздела 4.1	Всего листов раздела 4.1: 2	Всего разделов: 6	Всего листов выписки: 12
01.11.2024г. № КУВИ-001/2024-267652473			
Кадастровый номер:		39:15:120911:1653	

Учетный номер части	Площадь, м2	Содержание ограничения в использовании или ограничения права на объект недвижимости или обременения объекта недвижимости
1	2	3
	Весь	<p>вид ограничения (обременения): ограничения прав на земельный участок, предусмотренные статьей 56 Земельного кодекса Российской Федерации; Срок действия: не установлен; реквизиты документа-основания: письменное обращение от 17.04.2023 № 911-МПП; приказ "Об утверждении границ и режима зон санитарной охраны источника питьевого и хозяйственно-бытового водоснабжения от 28.03.2023 № 113 выдан: Министерство природных ресурсов и экологии Калининградской области;</p> <p>Содержание ограничения (обременения): Для земельных участков, входящих в III пояс зоны санитарной охраны, налагаются следующие ограничения (обременения): 1. Выявление, тампонирование или восстановление всех старых, бездействующих, дефектных или неправильно эксплуатируемых скважин, представляющих опасность в части возможности загрязнения водоносных горизонтов. 2. Бурение новых скважин и новое строительство, связанное с нарушением почвенного покрова, производится при обязательном согласовании с центром государственного санитарно-эпидемиологического надзора. 3. Запрещение закачки отработанных вод в подземные горизонты, подземного складирования твердых отходов и разработки недр земли. 4. Запрещение размещения складов горюче-смазочных материалов, ядохимикатов и минеральных удобрений, накопителей промстоков, шламохранилищ и других объектов, обуславливающих опасность химического загрязнения подземных вод. Размещение таких объектов допускается в пределах третьего пояса ЗСО только при использовании защищенных подземных вод, при условии выполнения специальных мероприятий по защите водоносного горизонта от загрязнения при наличии санитарно-эпидемиологического заключения центра государственного санитарно-эпидемиологического надзора, выданного с учетом заключения органов геологического контроля. 5. Своевременное выполнение необходимых мероприятий по санитарной охране поверхностных вод, имеющих непосредственную гидрологическую связь с используемым водоносным горизонтом, в соответствии с гигиеническими требованиями к охране поверхностных вод.; Реестровый номер границы: 39:15-6.8883; Вид объекта реестра границ: Зона с особыми условиями использования территории; Вид зоны по документу: Третий пояс зоны санитарной охраны для водозабора пруд Нескучный; Тип зоны: Зона санитарной охраны источников водоснабжения и водопроводов питьевого назначения</p>
	Весь	<p>вид ограничения (обременения): ограничения прав на земельный участок, предусмотренные статьей 56 Земельного кодекса Российской Федерации; Срок действия: не установлен; реквизиты документа-основания: письменное обращение от 14.10.2021 № Исх-37592/04 выдан: Федеральное агентство воздушного транспорта (Росавиация); приказ "Об установлении приаэродромной</p>



ДОКУМЕНТ ПОДПИСАН  
ЭЛЕКТРОННОЙ ПОДПИСЬЮ

Сертификат: 009F0BDC181A023B64597F1E2579BEFB50

Владелец: ФЕДЕРАЛЬНАЯ СЛУЖБА ГОСУДАРСТВЕННОЙ

РЕГИСТРАЦИИ, КАДАСТРА И КАРТОГРАФИИ

Действителен: с 02.08.2024 по 26.10.2025

полное наименование должности

инициалы, фамилия

Земельный участок			
вид объекта недвижимости			
Лист № 2 раздела 4.1	Всего листов раздела 4.1: 2	Всего разделов: 6	Всего листов выписки: 12
01.11.2024г. № КУВИ-001/2024-267652473			
Кадастровый номер:		39:15:120911:1653	
		территории аэродрома Калининград (Храброво)" от 31.12.2020 № 1899-П выдан: Федеральное агентство воздушного транспорта (Росавиация); Содержание ограничения (обременения): Ограничения использования земельных участков и (или) расположенных на них объектов недвижимости и осуществления экономической и иной деятельности устанавливаются в соответствии с Воздушным кодексом РФ от 19.03.1997 № 60-ФЗ и Приказом Федерального агентства воздушного транспорта (Росавиации) "Об установлении приаэродромной территории аэродрома Калининград (Храброво)" от 31.12.2020 № 1899-П; Реестровый номер границы: 39:00-6.799; Вид объекта реестра границ: Зона с особыми условиями использования территории; Вид зоны по документу: Четвертая подзона приаэродромной территории аэродрома Калининград (Храброво); Тип зоны: Охранная зона транспорта	
	Весь	вид ограничения (обременения): ограничения прав на земельный участок, предусмотренные статьей 56 Земельного кодекса Российской Федерации; Срок действия: не установлен; реквизиты документа-основания: письменное обращение от 14.10.2021 № Иск-37592/04 выдан: Федеральное агентство воздушного транспорта (Росавиация); приказ "Об установлении приаэродромной территории аэродрома Калининград (Храброво)" от 31.12.2020 № 1899-П выдан: Федеральное агентство воздушного транспорта (Росавиация); Содержание ограничения (обременения): Ограничения использования земельных участков и (или) расположенных на них объектов недвижимости и осуществления экономической и иной деятельности устанавливаются в соответствии с Воздушным кодексом РФ от 19.03.1997 № 60-ФЗ и Приказом Федерального агентства воздушного транспорта (Росавиации) "Об установлении приаэродромной территории аэродрома Калининград (Храброво)" от 31.12.2020 № 1899-П; Реестровый номер границы: 39:00-6.802; Вид объекта реестра границ: Зона с особыми условиями использования территории; Вид зоны по документу: Приаэродромная территория аэродрома Калининград (Храброво); Тип зоны: Охранная зона транспорта	

полное наименование должности	 ДОКУМЕНТ ПОДПИСАН ЭЛЕКТРОННОЙ ПОДПИСЬЮ Сертификат: 009F0BDC181A023B64597F1E2579BEFB50 Владелец: ФЕДЕРАЛЬНАЯ СЛУЖБА ГОСУДАРСТВЕННОЙ РЕГИСТРАЦИИ, КАДАСТРА И КАРТОГРАФИИ Действителен: с 02.08.2024 по 26.10.2025	инициалы, фамилия
-------------------------------	---	-------------------

Филиал публично-правовой компании «Роскадастр» по Калининградской области  
полное наименование органа регистрации прав  
Выписка из Единого государственного реестра недвижимости об объекте недвижимости



Сведения о характеристиках объекта недвижимости

На основании запроса от 01.11.2024, поступившего на рассмотрение 01.11.2024, сообщаем, что согласно записям Единого государственного реестра недвижимости:

Раздел 1 Лист 1

Земельный участок			
вид объекта недвижимости			

Лист № 1 раздела 1	Всего листов раздела 1: 5	Всего разделов: 6	Всего листов выписки: 13
--------------------	---------------------------	-------------------	--------------------------

01.11.2024г. № КУВИ-001/2024-267652534	
Кадастровый номер:	39:15:120911:1654
Номер кадастрового квартала:	39:15:120911
Дата присвоения кадастрового номера:	24.11.2023

Ранее присвоенный государственный учетный номер:	данные отсутствуют
Местоположение:	Российская Федерация, Калининградская область, г. о. "Город Калининград", г. Калининград, тер. СНТ Радуга (ул. Лейтенанта Катина), пер. Лысенко, земельный участок 6А
Площадь:	300 +/- 6
Кадастровая стоимость, руб.:	363042
Кадастровые номера расположенных в пределах земельного участка объектов недвижимости:	39:15:120911:1666
Кадастровые номера объектов недвижимости, из которых образован объект недвижимости:	39:15:120911:72
Кадастровые номера образованных объектов недвижимости:	данные отсутствуют
Категория земель:	Земли населенных пунктов
Виды разрешенного использования:	для ведения садоводства
Сведения о кадастровом инженерере:	Шанина Ксения Владимировна, СНИЛС 135-238-419 49, договор на выполнение кадастровых работ от 21.12.0023 № 1807-2023, дата завершения кадастровых работ: 23.11.2023
Сведения о лесах, водных объектах и об иных природных объектах, расположенных в пределах земельного участка:	данные отсутствуют



ДОКУМЕНТ ПОДПИСАН  
ЭЛЕКТРОННОЙ ПОДПИСЬЮ

Сертификат: 009F0BDC181A023B64597F1E2579BEFB50

Владелец: ФЕДЕРАЛЬНАЯ СЛУЖБА ГОСУДАРСТВЕННОЙ  
РЕГИСТРАЦИИ, КАДАСТРА И КАРТОГРАФИИ  
Действителен: с 02.08.2024 по 26.10.2025

полное наименование должности

инициалы, фамилия

Земельный участок			
вид объекта недвижимости			
Лист № 2 раздела 1	Всего листов раздела 1: 5	Всего разделов: 6	Всего листов выписки: 13
01.11.2024г. № КУВИ-001/2024-267652534			
Кадастровый номер:		39:15:120911:1654	
Сведения о том, что земельный участок полностью расположен в границах зоны с особыми условиями использования территории, территории объекта культурного наследия, публичного сервитута:		<p>Земельный участок полностью расположен в границах зоны с реестровым номером 39:15-6.8883 от 26.04.2023, ограничение использования земельного участка в пределах зоны: Для земельных участков, входящих в III пояс зоны санитарной охраны, налагаются следующие ограничения (обременения): 1. Выявление, тапонирувание или восстановление всех старых, бездействующих, дефектных или неправильно эксплуатируемых скважин, представляющих опасность в части возможности загрязнения водоносных горизонтов. 2. Бурение новых скважин и новое строительство, связанное с нарушением почвенного покрова, производится при обязательном согласовании с центром государственного санитарно-эпидемиологического надзора. 3. Запрещение закачки отработанных вод в подземные горизонты, подземного складирования твердых отходов и разработки недр земли. 4. Запрещение размещения складов горюче-смазочных материалов, ядохимикатов и минеральных удобрений, накопителей промстоков, шламохранилищ и других объектов, обуславливающих опасность химического загрязнения подземных вод. Размещение таких объектов допускается в пределах третьего пояса ЗСО только при использовании защищенных подземных вод, при условии выполнения специальных мероприятий по защите водоносного горизонта от загрязнения при наличии санитарно-эпидемиологического заключения центра государственного санитарно-эпидемиологического надзора, выданного с учетом заключения органов геологического контроля. 5. Своевременное выполнение необходимых мероприятий по санитарной охране поверхностных вод, имеющих непосредственную гидрологическую связь с используемым водоносным горизонтом, в соответствии с гигиеническими требованиями к охране поверхностных вод., вид/наименование: Третий пояс зоны санитарной охраны для водозабора пруд Нескучный, тип: Зона санитарной охраны источников водоснабжения и водопроводов питьевого назначения, решения: 1. дата решения: 17.04.2023, номер решения: 911-МПР 2. дата решения: 28.03.2023, номер решения: 113, наименование ОГВ/ОМСУ: Министерство природных ресурсов и экологии Калининградской области, источник официального опубликования: Министерство природных ресурсов и экологии Калининградской области Земельный участок полностью расположен в границах зоны с реестровым номером 39:00-6.799 от 27.10.2021, ограничение использования земельного участка в пределах зоны: Ограничения использования земельных участков и (или) расположенных на них объектов недвижимости и осуществления экономической и иной деятельности устанавливаются в соответствии с Воздушным кодексом РФ от 19.03.1997 № 60-ФЗ и Приказом Федерального агентства воздушного транспорта (Росавиации) "Об установлении приаэродромной территории аэродрома Калининград (Храброво)" от 31.12.2020 № 1899-П, вид/наименование: Четвертая подзона приаэродромной территории аэродрома Калининград (Храброво), тип: Охранная зона транспорта, решения: 1. дата решения: 14.10.2021, номер решения: Исх-37592/04, наименование</p>	

 ДОКУМЕНТ ПОДПИСАН ЭЛЕКТРОННОЙ ПОДПИСЬЮ	Сертификат: 009F0BDC181A023B64597F1E2579BEFB50 Владелец: ФЕДЕРАЛЬНАЯ СЛУЖБА ГОСУДАРСТВЕННОЙ РЕГИСТРАЦИИ, КАДАСТРА И КАРТОГРАФИИ Действителен: с 02.08.2024 по 26.10.2025	инициалы, фамилия
полное наименование должности		

Земельный участок			
вид объекта недвижимости			
Лист № 3 раздела 1	Всего листов раздела 1: 5	Всего разделов: 6	Всего листов выписки: 13
01.11.2024г. № КУВИ-001/2024-267652534			
Кадастровый номер:		39:15:120911:1654	
Сведения о том, что земельный участок полностью расположен в границах зоны с особыми условиями использования территории, территории объекта культурного наследия, публичного сервитута:		ОГВ/ОМСУ: Федеральное агентство воздушного транспорта (Росавиация) 2. дата решения: 31.12.2020, номер решения: 1899-П, наименование ОГВ/ОМСУ: Федеральное агентство воздушного транспорта (Росавиация) Земельный участок полностью расположен в границах зоны с реестровым номером 39:00-6.802 от 27.10.2021, ограничение использования земельного участка в пределах зоны: Ограничения использования земельных участков и (или) расположенных на них объектов недвижимости и осуществления экономической и иной деятельности устанавливаются в соответствии с Воздушным кодексом РФ от 19.03.1997 № 60-ФЗ и Приказом Федерального агентства воздушного транспорта (Росавиации) "Об установлении приаэродромной территории аэродрома Калининград (Храброво)" от 31.12.2020 № 1899-П, вид/наименование: Приаэродромная территория аэродрома Калининград (Храброво), тип: Охранная зона транспорта, решения: 1. дата решения: 14.10.2021, номер решения: Исх-37592/04, наименование ОГВ/ОМСУ: Федеральное агентство воздушного транспорта (Росавиация) 2. дата решения: 31.12.2020, номер решения: 1899-П, наименование ОГВ/ОМСУ: Федеральное агентство воздушного транспорта (Росавиация)	
Сведения о том, что земельный участок расположен в границах особой экономической зоны, территории опережающего развития, зоны территориального развития в Российской Федерации, игровой зоны:		данные отсутствуют	
Сведения о том, что земельный участок расположен в границах особо охраняемой природной территории, Байкальской природной территории и ее экологических зон, лесопарковом зеленом поясе, охотничьего угодья, лесничества:		данные отсутствуют	
Сведения о расположении земельного участка и (или) расположенного на нем объекта недвижимости в границах территории, в отношении которой принято решение о резервировании земель для государственных или муниципальных нужд:		данные отсутствуют	
Сведения о результатах проведения государственного земельного надзора:		данные отсутствуют	
Сведения о расположении земельного участка в границах территории, в отношении которой утвержден проект межевания территории:		данные отсутствуют	
Условный номер земельного участка:		данные отсутствуют	



ДОКУМЕНТ ПОДПИСАН  
ЭЛЕКТРОННОЙ ПОДПИСЬЮ

Сертификат: 009F0BDC181A023B64597F1E2579BEFB50

Владелец: ФЕДЕРАЛЬНАЯ СЛУЖБА ГОСУДАРСТВЕННОЙ  
РЕГИСТРАЦИИ, КАДАСТРА И КАРТОГРАФИИ  
Действителен: с 02.08.2024 по 26.10.2025

полное наименование должности

инициалы, фамилия

Земельный участок			
вид объекта недвижимости			
Лист № 4 раздела 1	Всего листов раздела 1: 5	Всего разделов: 6	Всего листов выписки: 13

01.11.2024г. № КУВИ-001/2024-267652534

Кадастровый номер: 39:15:120911:1654

Сведения о принятии акта и (или) заключении договора, предусматривающих предоставление в соответствии с земельным законодательством исполнительным органом государственным органом власти или органом местного самоуправления, находящегося в государственной или муниципальной собственности земельного участка для строительства наемного дома социального использования или наемного дома коммерческого использования:	данные отсутствуют
Сведения о том, что земельный участок или земельные участки образованы на основании решения об изъятии земельного участка и (или) расположенного на нем объекта недвижимости для государственных или муниципальных нужд:	данные отсутствуют
Сведения о том, что земельный участок образован из земель или земельного участка, государственная собственность на которые не разграничена:	данные отсутствуют
Сведения о наличии земельного спора о местоположении границ земельных участков:	данные отсутствуют
Статус записи об объекте недвижимости:	Сведения об объекте недвижимости имеют статус "актуальные"
Особые отметки:	Для данного земельного участка обеспечен доступ посредством земельного участка (земельных участков) с кадастровым номером (кадастровыми номерами): 39:15:120911:1. Сведения об ограничениях права на объект недвижимости, обременениях данного объекта, не зарегистрированных в реестре прав, ограничений прав и обременений недвижимого имущества: вид ограничения (обременения): ограничения прав на земельный участок, предусмотренные статьей 56 Земельного кодекса Российской Федерации; срок действия: с 24.11.2023; реквизиты документа-основания: письменное обращение от 17.04.2023 № 911-МПП; приказ "Об утверждении границ и режима зон санитарной охраны источника питьевого и хозяйственно-бытового водоснабжения от 28.03.2023 № 113 выдан: Министерство природных ресурсов и экологии Калининградской области. вид ограничения (обременения): ограничения прав на земельный участок, предусмотренные статьей 56 Земельного кодекса Российской Федерации; срок действия: с 24.11.2023; реквизиты документа-основания: письменное обращение от 14.10.2021 № Исх-37592/04 выдан: Федеральное агентство воздушного транспорта (Росавиация); приказ "Об установлении приаэродромной территории аэродрома Калининград (Храброво)" от 31.12.2020 № 1899-П выдан: Федеральное агентство воздушного транспорта (Росавиация). вид ограничения (обременения): ограничения прав



ДОКУМЕНТ ПОДПИСАН  
ЭЛЕКТРОННОЙ ПОДПИСЬЮ

Сертификат: 009F0BDC181A023B64597F1E2579BEFB50

Владелец: ФЕДЕРАЛЬНАЯ СЛУЖБА ГОСУДАРСТВЕННОЙ

РЕГИСТРАЦИИ, КАДАСТРА И КАРТОГРАФИИ

Действителен: с 02.08.2024 по 26.10.2025

полное наименование должности

инициалы, фамилия

Земельный участок			
вид объекта недвижимости			
Лист № 5 раздела 1	Всего листов раздела 1: 5	Всего разделов: 6	Всего листов выписки: 13
01.11.2024г. № КУВИ-001/2024-267652534			
Кадастровый номер:		39:15:120911:1654	
		на земельный участок, предусмотренные статьей 56 Земельного кодекса Российской Федерации; срок действия: с 24.11.2023; реквизиты документа-основания: письменное обращение от 14.10.2021 № Исх-37592/04 выдан: Федеральное агентство воздушного транспорта (Росавиация); приказ "Об установлении приаэродромной территории аэродрома Калининград (Храброво)" от 31.12.2020 № 1899-П выдан: Федеральное агентство воздушного транспорта (Росавиация). Сведения, необходимые для заполнения раздела: 4 - Сведения о частях земельного участка, отсутствуют.	
Получатель выписки:		Тюнякина Елена Борисовна, действующий(ая) на основании документа "" КОМИТЕТ МУНИЦИПАЛЬНОГО ИМУЩЕСТВА И ЗЕМЕЛЬНЫХ РЕСУРСОВ АДМИНИСТРАЦИИ ГОРОДСКОГО ОКРУГА "ГОРОД КАЛИНИНГРАД"	

полное наименование должности	 ДОКУМЕНТ ПОДПИСАН ЭЛЕКТРОННОЙ ПОДПИСЬЮ Сертификат: 009F0BDC181A023B64597F1E2579BEFB50 Владелец: ФЕДЕРАЛЬНАЯ СЛУЖБА ГОСУДАРСТВЕННОЙ РЕГИСТРАЦИИ, КАДАСТРА И КАРТОГРАФИИ Действителен: с 02.08.2024 по 26.10.2025	инициалы, фамилия
-------------------------------	---	-------------------



Выписка из Единого государственного реестра недвижимости об объекте недвижимости  
Сведения о зарегистрированных правах

Земельный участок			
вид объекта недвижимости			
Лист № 1 раздела 2	Всего листов раздела 2: 3	Всего разделов: 6	Всего листов выписки: 13
01.11.2024г. № КУВИ-001/2024-267652534			
Кадастровый номер:		39:15:120911:1654	
1	Правообладатель (правообладатели):	1.1	Аскеров Гадир Сарханг Оглы, 08.07.1975, с. Сирабил Масалинский р-н Азербайджанская ССР, Российская Федерация, СНИЛС 138-484-516 91 Паспорт гражданина Российской Федерации серия 2720 №836215, выдан 17.07.2020, УМВД России по Калининградской области. info@rkk39.ru, 236038, обл. Калининградская, г. Калининград, ул. Юбилейная, д. 10, кв. 7
	Сведения о возможности предоставления третьим лицам персональных данных физического лица:	1.1.1	данные отсутствуют
2	Вид, номер, дата и время государственной регистрации права:	2.1	Собственность 39:15:120911:1654-39/021/2023-1 24.11.2023 11:24:11
3	Сведения об осуществлении государственной регистрации сделки, права без необходимого в силу закона согласия третьего лица, органа:	3.1	данные отсутствуют
4	Ограничение прав и обременение объекта недвижимости:		
4.1	вид:	Ипотека	
	дата государственной регистрации:	01.02.2024 12:27:28	
	номер государственной регистрации:	39:15:120911:1654-39/021/2024-2	
	срок, на который установлены ограничение прав и обременение объекта недвижимости:	Срок действия с 01.02.2024 на 120 месяцев, считая с даты фактического предоставления кредита	
	лицо, в пользу которого установлены ограничение прав и обременение объекта недвижимости:	Публичное акционерное общество «СБЕРБАНК РОССИИ», ИНН: 7707083893, ОГРН: 1027700132195	
	сведения о возможности предоставления третьим лицам персональных данных физического лица	данные отсутствуют	
	основание государственной регистрации:	Договор ипотеки, № 77421736, выдан 30.01.2024	
	сведения об осуществлении государственной регистрации сделки, права, ограничения права без необходимого в силу закона согласия третьего лица, органа:	данные отсутствуют	
	сведения об управляющем залогом и о договоре управления залогом, если такой договор заключен для управления ипотекой:	данные отсутствуют	



ДОКУМЕНТ ПОДПИСАН  
ЭЛЕКТРОННОЙ ПОДПИСЬЮ

Сертификат: 009F0BDC181A023B64597F1E2579BEFB50

Владелец: ФЕДЕРАЛЬНАЯ СЛУЖБА ГОСУДАРСТВЕННОЙ  
РЕГИСТРАЦИИ, КАДАСТРА И КАРТОГРАФИИ  
Действителен: с 02.08.2024 по 26.10.2025

полное наименование должности

инициалы, фамилия

Земельный участок		
вид объекта недвижимости		
Лист № 2 раздела 2	Всего листов раздела 2: 3	Всего разделов: 6
Всего листов выписки: 13		
01.11.2024г. № КУВИ-001/2024-267652534		
Кадастровый номер:	39:15:120911:1654	
	сведения о депозитарии, который осуществляет хранение обездвиженной документарной закладной или электронной закладной:	
	ведения о внесении изменений или дополнений в регистрационную запись об ипотеке:	
5	Договоры участия в долевом строительстве:	не зарегистрировано
6	Заявленные в судебном порядке права требования:	данные отсутствуют
7	Сведения о возможности предоставления третьим лицам персональных данных физического лица	данные отсутствуют
8	Сведения о возражении в отношении зарегистрированного права:	данные отсутствуют
9	Сведения о наличии решения об изъятии объекта недвижимости для государственных и муниципальных нужд:	данные отсутствуют
10	Сведения о невозможности государственной регистрации без личного участия правообладателя или его законного представителя:	данные отсутствуют
11	Правопритязания и сведения о наличии поступивших, но не рассмотренных заявлений о проведении государственной регистрации права (перехода, прекращения права), ограничения права или обременения объекта недвижимости, сделки в отношении объекта недвижимости:	отсутствуют



ДОКУМЕНТ ПОДПИСАН  
ЭЛЕКТРОННОЙ ПОДПИСЬЮ

Сертификат: 009F0BDC181A023B64597F1E2579BEFB50

Владелец: ФЕДЕРАЛЬНАЯ СЛУЖБА ГОСУДАРСТВЕННОЙ

РЕГИСТРАЦИИ, КАДАСТРА И КАРТОГРАФИИ

Действителен: с 02.08.2024 по 26.10.2025

полное наименование должности

инициалы, фамилия

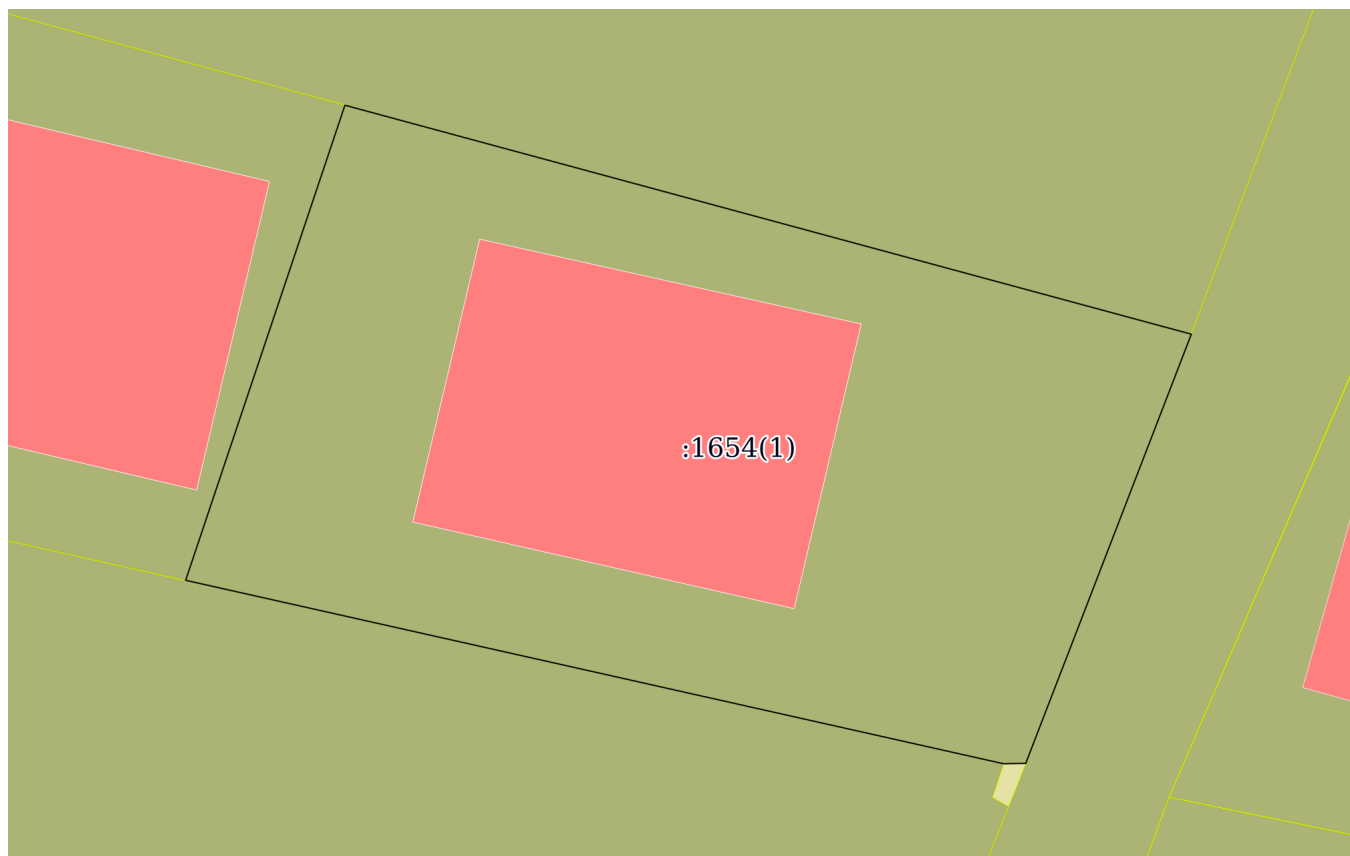
Земельный участок			
вид объекта недвижимости			
Лист № 3 раздела 2	Всего листов раздела 2: 3	Всего разделов: 6	Всего листов выписки: 13
01.11.2024г. № КУВИ-001/2024-267652534			
Кадастровый номер:		39:15:120911:1654	
11	Сведения о невозможности государственной регистрации перехода, прекращения, ограничения права на земельный участок из земель сельскохозяйственного назначения:	данные отсутствуют	

полное наименование должности	 ДОКУМЕНТ ПОДПИСАН ЭЛЕКТРОННОЙ ПОДПИСЬЮ Сертификат: 009F0BDC181A023B64597F1E2579BEFB50 Владелец: ФЕДЕРАЛЬНАЯ СЛУЖБА ГОСУДАРСТВЕННОЙ РЕГИСТРАЦИИ, КАДАСТРА И КАРТОГРАФИИ Действителен: с 02.08.2024 по 26.10.2025	инициалы, фамилия
-------------------------------	---	-------------------

Выписка из Единого государственного реестра недвижимости об объекте недвижимости  
Описание местоположения земельного участка

Земельный участок			
вид объекта недвижимости			
Лист № 1 раздела 3	Всего листов раздела 3: 1	Всего разделов: 6	Всего листов выписки: 13
01.11.2024г. № КУВИ-001/2024-267652534			
Кадастровый номер:		39:15:120911:1654	


План (чертеж, схема) земельного участка



Масштаб 1:200

Условные обозначения:

полное наименование должности	инициалы, фамилия
-------------------------------	-------------------



ДОКУМЕНТ ПОДПИСАН  
ЭЛЕКТРОННОЙ ПОДПИСЬЮ

Сертификат: 009F0BDC181A023B64597F1E2579BEFB50  
Владелец: ФЕДЕРАЛЬНАЯ СЛУЖБА ГОСУДАРСТВЕННОЙ  
РЕГИСТРАЦИИ, КАДАСТРА И КАРТОГРАФИИ  
Действителен: с 02.08.2024 по 26.10.2025

## Выписка из Единого государственного реестра недвижимости об объекте недвижимости

## Описание местоположения земельного участка

Земельный участок			
вид объекта недвижимости			
Лист № 1 раздела 3.1	Всего листов раздела 3.1: 1	Всего разделов: 6	Всего листов выписки: 13
01.11.2024г. № КУВИ-001/2024-267652534			
Кадастровый номер:		39:15:120911:1654	

Описание местоположения границ земельного участка							
№ п/п	Номер точки		Дирекционный угол	Горизонтальное проложение, м	Описание закрепления на местности	Кадастровые номера смежных участков	Сведения об адресах правообладателей смежных земельных участков
	начальная	конечная					
1	2	3	4	5	6	7	8
1	1.1.1	1.1.2	105°8.5`	23.51	данные отсутствуют	39:15:120911:71(1)	Россия, Калининградская область, г. Калининград, ул. Аллея Смелых, дом № 7, кв. 9
2	1.1.2	1.1.3	201°5.6`	12.34	данные отсутствуют	39:15:120911:1(1)	Россия, Калининградская обл., г. Калининград, ул. Лейтенанта Катина, дом №50
3	1.1.3	1.1.4	269°1.7`	0.59	данные отсутствуют	данные отсутствуют	данные отсутствуют
4	1.1.4	1.1.5	282°38.7`	22.48	данные отсутствуют	39:15:120911:73(1)	236022, Калининградская обл, г. Калининград, ул. Уральская, д. 12; Россия, Калининградская обл., г. Калининград, ул. Уральская, дом №12, кв. 4; г. Калининград, ул. Уральская, д. 12, кв. 4
5	1.1.5	1.1.1	18°31.7`	13.44	данные отсутствуют	39:15:120911:1653(1)	info@rkk39.ru, 236038, обл. Калининградская, г. Калининград, ул. Юбилейная, д. 10, кв. 7

полное наименование должности	 ДОКУМЕНТ ПОДПИСАН ЭЛЕКТРОННОЙ ПОДПИСЬЮ	инициалы, фамилия
	Сертификат: 009F0BDC181A023B64597F1E2579BEFB50 Владелец: ФЕДЕРАЛЬНАЯ СЛУЖБА ГОСУДАРСТВЕННОЙ РЕГИСТРАЦИИ, КАДАСТРА И КАРТОГРАФИИ Действителен: с 02.08.2024 по 26.10.2025	

Выписка из Единого государственного реестра недвижимости об объекте недвижимости

Описание местоположения земельного участка

Земельный участок			
вид объекта недвижимости			

Лист № 1 раздела 3.2	Всего листов раздела 3.2: 1	Всего разделов: 6	Всего листов выписки: 13
----------------------	-----------------------------	-------------------	--------------------------

01.11.2024г. № КУВИ-001/2024-267652534

Кадастровый номер: 39:15:120911:1654

Сведения о характерных точках границы земельного участка

Система координат МСК-39, зона 1				
Номер точки	Координаты, м		Описание закрепления на местности	Средняя квадратичная погрешность определения координат характерных точек границ земельного участка, м
	X	Y		
1	2	3	4	5
1	357547.48	1185292.85	-	0.1
2	357541.34	1185315.54	-	0.1
3	357529.83	1185311.1	-	0.1
4	357529.82	1185310.51	-	0.1
5	357534.74	1185288.58	-	0.1
1	357547.48	1185292.85	-	0.1



ДОКУМЕНТ ПОДПИСАН  
ЭЛЕКТРОННОЙ ПОДПИСЬЮ

Сертификат: 009F0BDC181A023B64597F1E2579BEFB50

Владелец: ФЕДЕРАЛЬНАЯ СЛУЖБА ГОСУДАРСТВЕННОЙ  
РЕГИСТРАЦИИ, КАДАСТРА И КАРТОГРАФИИ  
Действителен: с 02.08.2024 по 26.10.2025

полное наименование должности		инициалы, фамилия
-------------------------------	--	-------------------

## Выписка из Единого государственного реестра недвижимости об объекте недвижимости

## Сведения о частях земельного участка

Земельный участок			
вид объекта недвижимости			
Лист № 1 раздела 4.1	Всего листов раздела 4.1: 2	Всего разделов: 6	Всего листов выписки: 13
01.11.2024г. № КУВИ-001/2024-267652534			
Кадастровый номер:		39:15:120911:1654	

Учетный номер части	Площадь, м2	Содержание ограничения в использовании или ограничения права на объект недвижимости или обременения объекта недвижимости
1	2	3
	Весь	вид ограничения (обременения): ограничения прав на земельный участок, предусмотренные статьей 56 Земельного кодекса Российской Федерации; Срок действия: не установлен; реквизиты документа-основания: письменное обращение от 17.04.2023 № 911-МПП; приказ "Об утверждении границ и режима зон санитарной охраны источника питьевого и хозяйственно-бытового водоснабжения от 28.03.2023 № 113 выдан: Министерство природных ресурсов и экологии Калининградской области; Содержание ограничения (обременения): Для земельных участков, входящих в III пояс зоны санитарной охраны, налагаются следующие ограничения (обременения): 1. Выявление, тампонирование или восстановление всех старых, бездействующих, дефектных или неправильно эксплуатируемых скважин, представляющих опасность в части возможности загрязнения водоносных горизонтов. 2. Бурение новых скважин и новое строительство, связанное с нарушением почвенного покрова, производится при обязательном согласовании с центром государственного санитарно-эпидемиологического надзора. 3. Запрещение закачки отработанных вод в подземные горизонты, подземного складирования твердых отходов и разработки недр земли. 4. Запрещение размещения складов горюче-смазочных материалов, ядохимикатов и минеральных удобрений, накопителей промстоков, шламохранилищ и других объектов, обуславливающих опасность химического загрязнения подземных вод. Размещение таких объектов допускается в пределах третьего пояса ЗСО только при использовании защищенных подземных вод, при условии выполнения специальных мероприятий по защите водоносного горизонта от загрязнения при наличии санитарно-эпидемиологического заключения центра государственного санитарно-эпидемиологического надзора, выданного с учетом заключения органов геологического контроля. 5. Своевременное выполнение необходимых мероприятий по санитарной охране поверхностных вод, имеющих непосредственную гидрологическую связь с используемым водоносным горизонтом, в соответствии с гигиеническими требованиями к охране поверхностных вод.; Реестровый номер границы: 39:15-6.8883; Вид объекта реестра границ: Зона с особыми условиями использования территории; Вид зоны по документу: Третий пояс зоны санитарной охраны для водозабора пруд Нескучный; Тип зоны: Зона санитарной охраны источников водоснабжения и водопроводов питьевого назначения
	Весь	вид ограничения (обременения): ограничения прав на земельный участок, предусмотренные статьей 56 Земельного кодекса Российской Федерации; Срок действия: не установлен; реквизиты документа-основания: письменное обращение от 14.10.2021 № Исх-37592/04 выдан: Федеральное агентство воздушного транспорта (Росавиация); приказ "Об установлении приаэродромной



ДОКУМЕНТ ПОДПИСАН  
ЭЛЕКТРОННОЙ ПОДПИСЬЮ

Сертификат: 009F0BDC181A023B64597F1E2579BEFB50

Владелец: ФЕДЕРАЛЬНАЯ СЛУЖБА ГОСУДАРСТВЕННОЙ

РЕГИСТРАЦИИ, КАДАСТРА И КАРТОГРАФИИ

Действителен: с 02.08.2024 по 26.10.2025

полное наименование должности

инициалы, фамилия



Земельный участок			
вид объекта недвижимости			
Лист № 2 раздела 4.1	Всего листов раздела 4.1: 2	Всего разделов: 6	Всего листов выписки: 13
01.11.2024г. № КУВИ-001/2024-267652534			
Кадастровый номер:		39:15:120911:1654	
		территории аэродрома Калининград (Храброво)" от 31.12.2020 № 1899-П выдан: Федеральное агентство воздушного транспорта (Росавиация); Содержание ограничения (обременения): Ограничения использования земельных участков и (или) расположенных на них объектов недвижимости и осуществления экономической и иной деятельности устанавливаются в соответствии с Воздушным кодексом РФ от 19.03.1997 № 60-ФЗ и Приказом Федерального агентства воздушного транспорта (Росавиации) "Об установлении приаэродромной территории аэродрома Калининград (Храброво)" от 31.12.2020 № 1899-П; Реестровый номер границы: 39:00-6.799; Вид объекта реестра границ: Зона с особыми условиями использования территории; Вид зоны по документу: Четвертая подзона приаэродромной территории аэродрома Калининград (Храброво); Тип зоны: Охранная зона транспорта	
	Весь	вид ограничения (обременения): ограничения прав на земельный участок, предусмотренные статьей 56 Земельного кодекса Российской Федерации; Срок действия: не установлен; реквизиты документа-основания: письменное обращение от 14.10.2021 № Исх-37592/04 выдан: Федеральное агентство воздушного транспорта (Росавиация); приказ "Об установлении приаэродромной территории аэродрома Калининград (Храброво)" от 31.12.2020 № 1899-П выдан: Федеральное агентство воздушного транспорта (Росавиация); Содержание ограничения (обременения): Ограничения использования земельных участков и (или) расположенных на них объектов недвижимости и осуществления экономической и иной деятельности устанавливаются в соответствии с Воздушным кодексом РФ от 19.03.1997 № 60-ФЗ и Приказом Федерального агентства воздушного транспорта (Росавиации) "Об установлении приаэродромной территории аэродрома Калининград (Храброво)" от 31.12.2020 № 1899-П; Реестровый номер границы: 39:00-6.802; Вид объекта реестра границ: Зона с особыми условиями использования территории; Вид зоны по документу: Приаэродромная территория аэродрома Калининград (Храброво); Тип зоны: Охранная зона транспорта	

полное наименование должности	 ДОКУМЕНТ ПОДПИСАН ЭЛЕКТРОННОЙ ПОДПИСЬЮ Сертификат: 009F0BDC181A023B64597F1E2579BEFB50 Владелец: ФЕДЕРАЛЬНАЯ СЛУЖБА ГОСУДАРСТВЕННОЙ РЕГИСТРАЦИИ, КАДАСТРА И КАРТОГРАФИИ Действителен: с 02.08.2024 по 26.10.2025	инициалы, фамилия
-------------------------------	---	-------------------