

**АДМИНИСТРАЦИЯ
ГОРОДСКОГО ОКРУГА «ГОРОД КАЛИНИНГРАД»**

ПОСТАНОВЛЕНИЕ

от «14» 06 2024 г.
г. Калининград

№ 485

Об установлении публичного сервитута
в отношении земельного участка
с кадастровым номером 39:15:132309:897
в целях обеспечения нужд местного
населения

В соответствии с пунктом 2, подпунктом 1 пункта 4 статьи 23 Земельного кодекса Российской Федерации, пунктом 5 части 5 статьи 8, частью 15¹ статьи 32 Федерального закона от 13.07.2015 № 218-ФЗ «О государственной регистрации недвижимости», во исполнение представления прокуратуры города Калининграда от 24.04.2024 вх. № 2986/ж, на основании обращений Государственного бюджетного учреждения социального обслуживания Калининградской области «Реабилитационный центр детей и подростков с ограниченными возможностями «Особый ребенок» (далее – ГБУСО КО «Особый ребенок») от 08.05.2024 вх. № 4-1614-орг, от 17.05.2024 вх. № 4-1714-орг, описания местоположения границ публичного сервитута, выполненного муниципальным предприятием «Городской центр геодезии» городского округа «Город Калининград», администрация городского округа «Город Калининград» **п о с т а н о в л я е т:**

1. Установить по ходатайству ГБУСО КО «Особый ребенок» (г. Калининград, ул. Подп. Иванникова, д. 3, ОГРН 1023901024663, ИНН 3906073606, КПП 390601001) публичный сервитут площадью 1 080 кв.м в целях обеспечения нужд местного населения – для обеспечения пешеходных связей по ул. Подп. Иванникова в г. Калининграде в отношении земельного участка с кадастровым номером 39:15:132309:897 площадью 2914 кв.м с видом разрешенного использования «среднеэтажная многоквартирная жилая застройка». Местоположение земельного участка: Калининградская обл., г. Калининград, ул. Подп. Иванникова, 1А.

2. Утвердить границы публичного сервитута в соответствии с описанием местоположения границ публичного сервитута (приложение).

3. Публичный сервитут устанавливается на 6 месяцев.

4. Публичный сервитут считается установленным со дня внесения сведений о нем в Единый государственный реестр недвижимости.

5. Комитету муниципального имущества и земельных ресурсов администрации городского округа «Город Калининград» (Радковский С.А.):

1) в течение пяти рабочих дней со дня подписания постановления в установленном законом порядке направить копию постановления в адрес Управления Федеральной службы государственной регистрации, кадастра и картографии по Калининградской области;


2) в течение пяти рабочих дней со дня подписания постановления направить копию постановления в адрес ГБУСО КО «Особый ребенок».

6. ГБУСО КО «Особый ребенок» в течение семи рабочих дней разместить копии постановления в общедоступных местах (на досках объявлений, размещенных в подъездах многоквартирного дома, или в пределах земельного участка с кадастровым номером 39:15:132309:897).

7. Управлению делопроизводства администрации городского округа «Город Калининград» (Липовецкая Ю.И.) в течение пяти рабочих дней со дня подписания постановления обеспечить его опубликование в газете «Гражданин», размещение на официальном сайте администрации городского округа «Город Калининград» в сети Интернет.

8. Комитету по связям с общественностью и средствами массовой информации (Вербицкая И.А.) в течение пяти рабочих дней со дня подписания постановления обеспечить размещение информации о постановлении на официальных страницах информационных систем «ВКонтакте», «Одноклассники».

Глава администрации



Е.И. Дятлова

Приложение

УТВЕРЖДЕНО

постановлением администрации
городского округа «Город Калининград»
от «14» 06 2024 г. № 485

ОПИСАНИЕ МЕСТОПОЛОЖЕНИЯ ГРАНИЦ

Публичный сервитут

в целях обеспечения нужд местного населения – для обеспечения пешеходных связей по ул. Подп. Иванникова в г. Калининграде

(наименование объекта, местоположение границ которого описано (далее – объект))

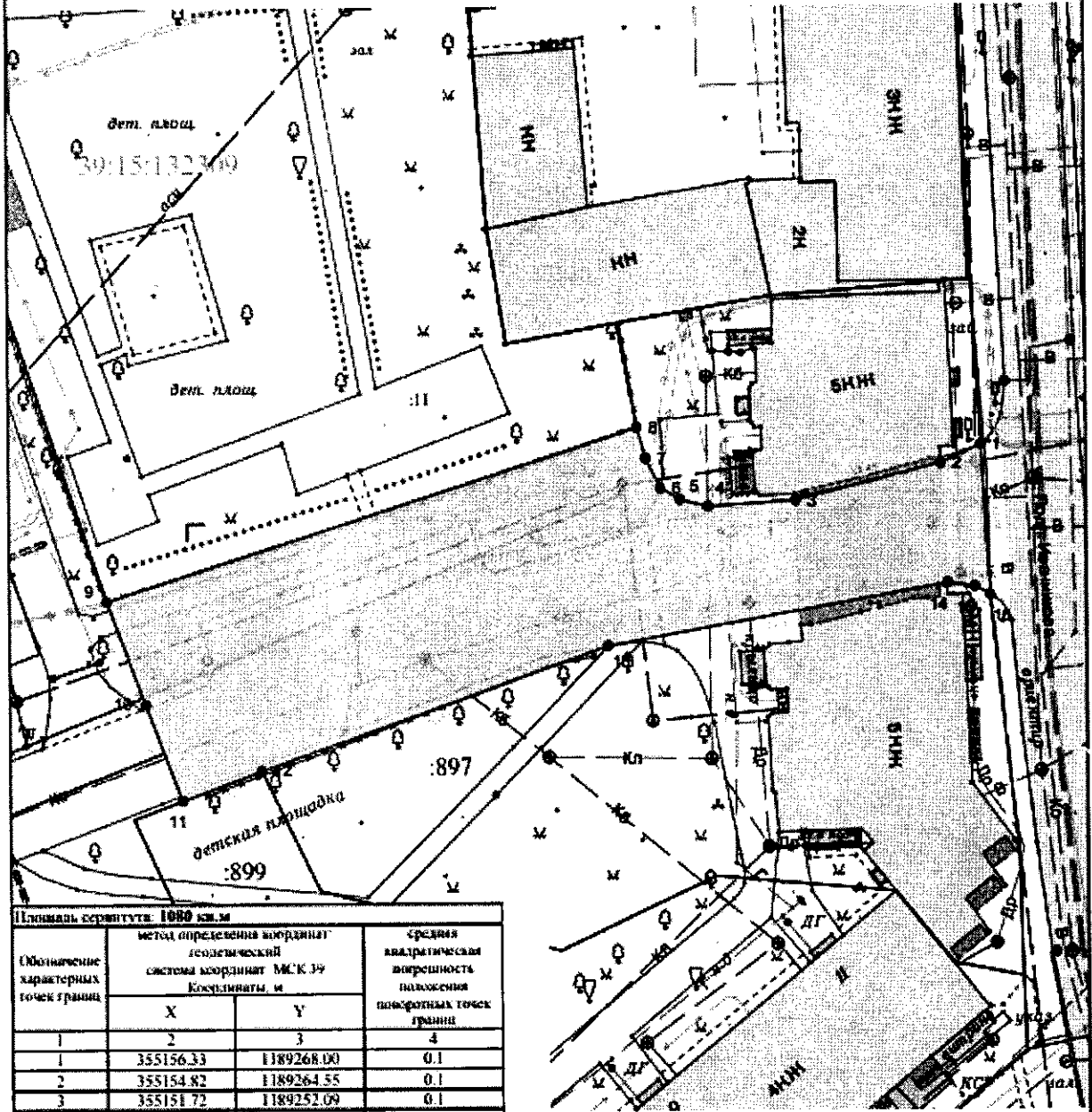
Раздел 1

Сведения об объекте		
№ п/п	Характеристики объекта	Описание характеристик
1	2	3
1	Местоположение объекта	Калининградская обл., г. Калининград, ул. Подп. Иванникова
2	Площадь объекта +/- величина погрешности определения площади (Р +/- Дельта Р)	1 080 +/- 10 м ²
3	Иные характеристики объекта	

Раздел 2

Сведения о местоположении границ объекта					
1. Система координат <u>Местная система координат МСК-39</u>					
2. Сведения о характерных точках границ объекта					
Обозначение характерных точек границ	Координаты, м		Метод определения координат характерной точки	Средняя квадратическая погрешность положения характерной точки (Mt), м	Описание обозначения точки на местности (при наличии)
	X	Y			
1	2	3	4	5	6
1	355156.33	1189268.00	геодезический	0.10	-
2	355154.82	1189264.55	геодезический	0.10	-
3	355151.72	1189252.09	геодезический	0.10	-
4	355151.25	1189244.66	геодезический	0.10	-
5	355151.84	1189242.29	геодезический	0.10	-
6	355152.82	1189240.61	геодезический	0.10	-
7	355155.34	1189239.37	геодезический	0.10	-
8	355157.94	1189238.64	геодезический	0.10	-
9	355143.46	1189193.03	геодезический	0.10	-
10	355134.85	1189196.34	геодезический	0.10	-
11	355126.72	1189199.47	геодезический	0.10	-

Графическое описание местоположения проектных границ публичного сервитута







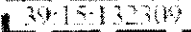
Планишья сервитута 1000 м.м


Обозначение характерных точек границы	метод определения координат геодезической системы координат МСК-39 Координаты м		средняя квадратическая погрешность положения поворотных точек границы
	X	Y	
1	2	3	4
1	355156.33	1189268.00	0.1
2	355154.82	1189264.55	0.1
3	355151.72	1189252.09	0.1
4	355151.25	1189244.66	0.1
5	355151.84	1189242.39	0.1
6	355152.82	1189240.61	0.1
7	355155.34	1189239.37	0.1
8	355157.94	1189238.64	0.1
9	355143.46	1189193.03	0.1
10	355134.85	1189196.34	0.1
11	355126.72	1189199.47	0.1
12	355129.23	1189206.23	0.1
13	355139.56	1189236.04	0.1
14	355144.71	1189263.11	0.1
15	355144.36	1189267.45	0.1
16	355143.67	1189268.76	0.1
1	355156.33	1189268.00	0.1

Публичный сервитут в целях обеспечения нужд местного населения

(проезд, пешеходные связи)

УСЛОВНЫЕ ОБОЗНАЧЕНИЯ:

-  красные линии,
-  граница устанавливаемого сервитута,
-  характерные точки границы образуемого публичного сервитута и их номера,
-  границы ЗУ по сведениям ЕГРН и их КН,
-  граница кадастрового квартала и его КН

Заявка 01482-24		Масштаб 1:500		Система координат МСК-39		© МП «Городской центр геодезии городского округа «Город Калининград»	
И.о. директора	Селюткина Н.С.	24.05.24	Кадастровый квартал 39:15:132309				
Должность	Фамилия	Подпись	Дата				