

**АДМИНИСТРАЦИЯ  
ГОРОДСКОГО ОКРУГА «ГОРОД КАЛИНИНГРАД»**

**ПОСТАНОВЛЕНИЕ**

от «04» 07 2024 г.  
г. Калининград

№ 583

Об установлении публичных  
сервитутов в отношении земельного  
участка с кадастровым номером  
39:15:132332:57 в целях обеспечения  
нужд местного населения

В соответствии с пунктом 2, подпунктом 1 пункта 4 статьи 23 Земельного кодекса Российской Федерации, пунктом 5 части 5 статьи 8, частью 15<sup>1</sup> статьи 32 Федерального закона от 13.07.2015 № 218-ФЗ «О государственной регистрации недвижимости», на основании постановления администрации городского округа «Город Калининград» от 17.04.2019 № 353 «Об утверждении проекта планировки территории с проектом межевания в его составе в границах ул. В. Гюго – остров И. Канта в г. Калининграде, предусматривающего размещение линейного объекта» администрация городского округа «Город Калининград» **п о с т а н о в л я е т**:

1. Установить публичный сервитут в отношении земельного участка с кадастровым номером 39:15:132332:57 для использования его части с условным номером 39:15:132332:57/ЗУ1 площадью 30 кв.м в целях обеспечения нужд местного населения – для обеспечения свободного прохода (проезда) к водному объекту общего пользования (набережной реки Преголи).

2. Установить публичный сервитут в отношении земельного участка с кадастровым номером 39:15:132332:57 для использования его части с условным номером 39:15:132332:57/ЗУ2 площадью 30 кв.м в целях обеспечения нужд местного населения – для обеспечения свободного прохода (проезда) к водному объекту общего пользования (набережной реки Преголи).

3. Установить публичный сервитут в отношении земельного участка с кадастровым номером 39:15:132332:57 для использования его части с условным номером 39:15:132332:57/ЗУ3 площадью 137 кв.м в целях обеспечения нужд местного населения – для обеспечения свободного прохода (проезда) к водному объекту общего пользования (набережной реки Преголи).

4. Утвердить границы публичных сервитутов в соответствии с описанием местоположения границ публичных сервитутов (приложение).

5. Публичные сервитуты устанавливаются бессрочно.

6. Публичные сервитуты считаются установленными со дня внесения

сведений о них в Единый государственный реестр недвижимости.

7. Комитету муниципального имущества и земельных ресурсов администрации городского округа «Город Калининград» (Радковский С.А.):

1) в течение пяти рабочих дней со дня подписания постановления в установленном законом порядке направить его копию в адрес Управления Федеральной службы государственной регистрации, кадастра и картографии по Калининградской области;

2) в течение трех рабочих дней со дня подписания постановления направить копии постановления заказными письмами с уведомлением о вручении в адрес правообладателей земельного участка.

8. Управлению делопроизводства администрации городского округа «Город Калининград» (Липовецкая Ю.И.) в течение пяти рабочих дней со дня подписания постановления обеспечить его опубликование в газете «Гражданин», размещение на официальном сайте администрации городского округа «Город Калининград» в сети Интернет.

9. Комитету по связям с общественностью и средствами массовой информации администрации городского округа «Город Калининград» (Вербицкая И.А.) в течение пяти рабочих дней со дня подписания постановления обеспечить размещение информации о постановлении на официальных страницах информационных систем «ВКонтакте», «Одноклассники».

Глава администрации

Е.И. Дятлова



Приложение

УТВЕРЖДЕНО

постановлением администрации  
городского округа «Город Калининград»  
от «04» 07 2024 г. № 583

**ОПИСАНИЕ МЕСТОПОЛОЖЕНИЯ ГРАНИЦ**

**Публичный сервитут  
в целях обеспечения нужд местного населения –  
для обеспечения свободного прохода (проезда) к водному объекту общего  
пользования (набережной реки Преголи)**

(наименование объекта, местоположение границ которого описано (далее – объект))

**Раздел 1**

Сведения об объекте		
№ п/п	Характеристики объекта	Описание характеристик
1	2	3
1	Местоположение объекта	Калининградская обл., г. Калининград, ул. В. Гюго
2	Площадь объекта +/- величина погрешности определения площади (Р +/- Дельта Р)	30
3	Иные характеристики объекта	Публичный сервитут в целях обеспечения нужд местного населения - для обеспечения свободного прохода (проезда) к водному объекту общего пользования (набережной реки Преголи)

**Раздел 2**

Сведения о местоположении границ объекта				
1. Система координат		Местная система координат МСК-39		
2. Сведения о характерных точках границ объекта				
Обозначение	Координаты, м	Метод	Средняя	Описание



**Публичный сервитут  
в целях обеспечения нужд местного населения –  
для обеспечения свободного прохода (проезда) к водному объекту общего  
пользования (набережной реки Преголи)  
(наименование объекта, местоположение границ которого описано (далее – объект))**

**Раздел 1**

Сведения об объекте		
№ п/п	Характеристики объекта	Описание характеристик
1	2	3
1	Местоположение объекта	Калининградская обл., г. Калининград, ул. В. Гюго
2	Площадь объекта +/- величина погрешности определения площади (Р +/- Дельта Р)	30
3	Иные характеристики объекта	Публичный сервитут в целях обеспечения нужд местного населения - для обеспечения свободного прохода (проезда) к водному объекту общего пользования (набережной реки Преголи)

**Раздел 2**

Сведения о местоположении границ объекта					
1. Система координат <u>Местная система координат МСК-39</u>					
2. Сведения о характерных точках границ объекта					
Обозначение характерных точек границ	Координаты, м		Метод определения координат характерной точки	Средняя квадратическая погрешность положения характерной точки (Mt), м	Описание обозначения точки на местности (при наличии)
	X	Y			
1	2	3	4	5	6
1	354173.1	1189233.27	геодезический	0.10	-
2	354171.25	1189232.5	геодезический	0.10	-
3	354165.5	1189246.66	геодезический	0.10	-
4	354167.29	1189247.37	геодезический	0.10	-
1	354173.1	1189233.27	геодезический	0.10	-



**Публичный сервитут  
в целях обеспечения нужд местного населения –  
для обеспечения свободного прохода (проезда) к водному объекту общего  
пользования (набережной реки Преголи)**

(наименование объекта, местоположение границ которого описано (далее – объект))

**Раздел 1**

Сведения об объекте		
№ п/п	Характеристики объекта	Описание характеристик
1	2	3
1	Местоположение объекта	Калининградская обл., г. Калининград, ул. В. Гюго
2	Площадь объекта +/- величина погрешности определения площади (Р +/- Дельта Р)	137
3	Иные характеристики объекта	Публичный сервитут в целях обеспечения нужд местного населения - для обеспечения свободного прохода (проезда) к водному объекту общего пользования (набережной реки Преголи)

**Раздел 2**

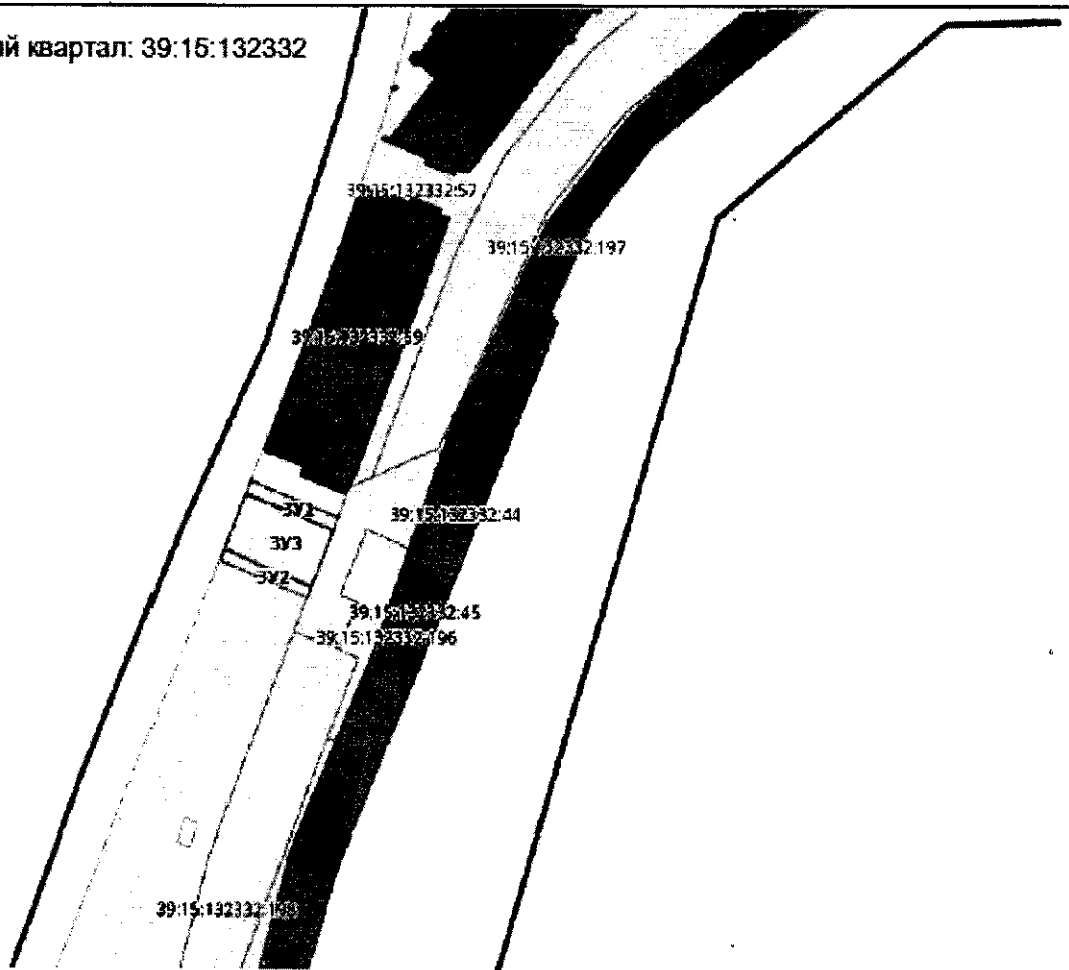
Сведения о местоположении границ объекта					
1. Система координат <u>Местная система координат МСК-39</u>					
2. Сведения о характерных точках границ объекта					
Обозначение характерных точек границ	Координаты, м		Метод определения координат характерной точки	Средняя квадратическая погрешность положения характерной точки (Mt), м	Описание обозначения точки на местности (при наличии)
	X	Y			
1	2	3	4	5	6
1	354181.27	1189236.68	геодезический	0.10	-
2	354178.42	1189235.49	геодезический	0.10	-
3	354176.41	1189234.65	геодезический	0.10	-
4	354173.1	1189233.27	геодезический	0.10	-
5	354167.29	1189247.37	геодезический	0.10	-
6	354170.18	1189248.53	геодезический	0.10	-
7	354172.83	1189249.59	геодезический	0.10	-
8	354175.86	1189250.8	геодезический	0.10	-
1	354181.27	1189236.68	геодезический	0.10	-





**Схема расположения границ публичных сервитутов**  
**Публичные сервитуты в целях обеспечения нужд местного населения – для свободного проезда**  
**к водному объекту общего пользования (набережная р. Преголи)**

Кадастровый квартал: 39:15:132332



**Публичный сервитут 1 (39:15:132332-57/10)**

Площадь публичного сервитута: 30 кв.м

Обозначение характерных точек границ	Координаты, м	
	X	Y
1	2	3
1	354183.13	1189237.46
2	354181.27	1189236.68
3	354175.88	1189250.80
4	354177.72	1189251.54

**Публичный сервитут 2 (39:15:132332-57/11)**

Площадь публичного сервитута: 30 кв.м



Обозначение характерных точек границ	Координаты, м	
	X	Y
1	2	3
1	354173.10	1189233.27
2	354171.25	1189232.50
3	354165.50	1189248.88
4	354167.29	1189247.37

**Публичный сервитут 3 (39:15:132332-57/12)**

Площадь публичного сервитута: 137 кв.м

Обозначение характерных точек границ	Координаты, м	
	X	Y
1	2	3
1	354181.27	1189236.68
2	354178.42	1189235.49
3	354178.41	1189234.86
4	354173.10	1189233.27
5	354167.29	1189247.37
6	354170.18	1189248.53
7	354172.83	1189249.59
8	354175.88	1189250.80

Используемые условные знаки и обозначения:

-  - границы публичного сервитута;
-  - границы кадастрового квартала.