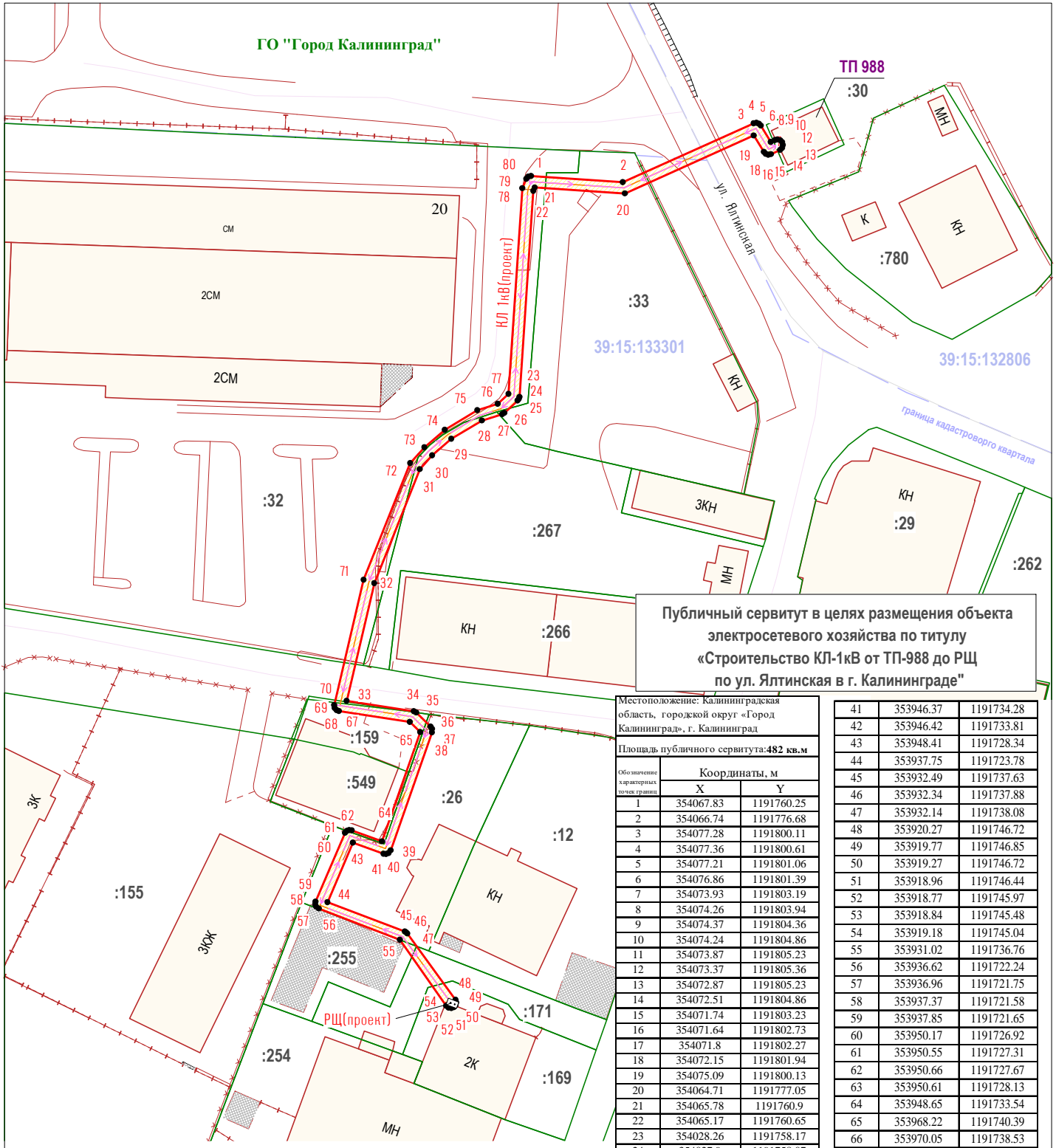


ГО "Город Калининград"

ТП 988








Публичный сервитут в целях размещения объекта электросетевого хозяйства по титулу «Строительство КЛ-1кВ от ТП-988 до РЩ по ул. Ялтинская в г. Калининграде»

Местоположение: Калининградская область, городской округ «Город Калининград», г. Калининград

Площадь публичного сервитута: 482 кв.м

Обозначение характерных точек границ	Координаты, м	
	X	Y
1	354067.83	1191760.25
2	354066.74	1191776.68
3	354077.28	1191800.11
4	354077.36	1191800.61
5	354077.21	1191801.06
6	354076.86	1191801.39
7	354073.93	1191803.19
8	354074.26	1191803.94
9	354074.37	1191804.36
10	354074.24	1191804.86
11	354073.87	1191805.23
12	354073.37	1191805.36
13	354072.87	1191805.23
14	354072.51	1191804.86
15	354071.74	1191803.23
16	354071.64	1191802.73
17	354071.8	1191802.27
18	354072.15	1191801.94
19	354075.09	1191800.13
20	354064.71	1191777.05
21	354065.78	1191760.9
22	354065.17	1191760.65
23	354028.26	1191758.17
24	354027.9	1191758.07
25	354027.6	1191757.84
26	354025.39	1191755.47
27	354025.17	1191755.09
28	354024.03	1191751.43
29	354020.75	1191745.96
30	354017.79	1191742.53
31	354015.31	1191740.31
32	353994.9	1191732.16
33	353973.81	1191727.21
34	353971.96	1191739.25
35	353971.72	1191739.69
36	353969.2	1191742.25
37	353968.8	1191742.5
38	353968.16	1191742.49
39	353947.03	1191735.09
40	353946.55	1191734.74
41	353946.37	1191734.28
42	353946.42	1191733.81
43	353948.41	1191728.34
44	353937.75	1191723.78
45	353932.49	1191737.63
46	353932.34	1191737.88
47	353932.14	1191738.08
48	353920.27	1191746.72
49	353919.77	1191746.85
50	353919.27	1191746.72
51	353918.96	1191746.44
52	353918.77	1191745.97
53	353918.84	1191745.48
54	353919.18	1191745.04
55	353931.02	1191736.76
56	353936.62	1191722.24
57	353936.96	1191721.75
58	353937.37	1191721.58
59	353937.85	1191721.65
60	353950.17	1191726.92
61	353950.55	1191727.31
62	353950.66	1191727.67
63	353950.61	1191728.13
64	353948.65	1191733.54
65	353968.22	1191740.39
66	353970.05	1191738.53
67	353971.99	1191725.84
68	353972.17	1191725.4
69	353972.55	1191725.08
70	353973.04	1191724.99
71	353995.51	1191730.25
72	354016.39	1191738.59
73	354019.23	1191741.14
74	354022.37	1191744.79
75	354025.87	1191750.61
76	354027.01	1191754.28
77	354028.79	1191756.2
78	354065.65	1191758.68
79	354067.33	1191759.39
80	354067.7	1191759.75
1	354067.83	1191760.25

УСЛОВНЫЕ ОБОЗНАЧЕНИЯ

-  граница устанавливаемого сервитута
-  :127 кадастровые участки по сведениям ЕГРН
-  39:15:133301 граница и номер кадастрового квартала
-  1 поворотные точки границ сервитута
-  КЛ 1кВ(проект) проектируемый объект



Заявка 24_03310
 Картограф Иванова Т.В.
 Должность Фамилия

Масштаб 1:1000
 19.11.24
 Подпись Дата

Система координат МСК-39
 Схема расположения границ публичного сервитута

ООО "ГЕОИД"