

ГРАФИЧЕСКОЕ ОПИСАНИЕ

местоположения границ населенных пунктов, территориальных зон, особо охраняемых природных территорий, зон с особыми условиями использования территории

Участок газопровода низкого давления до границ земельного участка с кадастровым номером 39:15:133002:919 по ул. Мелиоративной, 34 в СНТ «Колосок», расположенном по ул. Большая Окружная в г. Калининграде

(наименование объекта, местоположение границ которого описано (далее - объект))

Раздел 1

Сведения об объекте

№ п/п	Характеристики объекта	Описание характеристик
1	2	3
1.	Местоположение объекта	Калининградская область, город Калининград
2.	Площадь объекта +/- величина погрешности определения площади (Р +/- Дельта Р)	25 +/- 2 м ²
3.	Иные характеристики объекта	-

Раздел 2

Сведения о местоположении границ объекта

1. Система координат МСК-39, зона 1

2. Сведения о характерных точках границ объекта

Обозначение характерных точек границ	Координаты, м		Метод определения координат характерной точки	Средняя квадратическая погрешность положения характерной точки (Mt), м	Описание обозначения точки на местности (при наличии)
	X	Y			
1	2	3	4	5	6
1	355747.43	1194398.67	Аналитический метод	0.10	-
2	355746.53	1194404.81	Аналитический метод	0.10	-
3	355742.55	1194404.38	Аналитический метод	0.10	-
4	355743.47	1194398.09	Аналитический метод	0.10	-
1	355747.43	1194398.67	Аналитический метод	0.10	-

3. Сведения о характерных точках части (частей) границы объекта

Обозначение характерных точек части границы	Координаты, м		Метод определения координат характерной точки	Средняя квадратическая погрешность положения характерной точки (Mt), м	Описание обозначения точки на местности (при наличии)
	X	Y			
1	2	3	4	5	6
-	-	-	-	-	-

Раздел 3

Сведения о местоположении измененных (уточненных) границ объекта

1. Система координат -

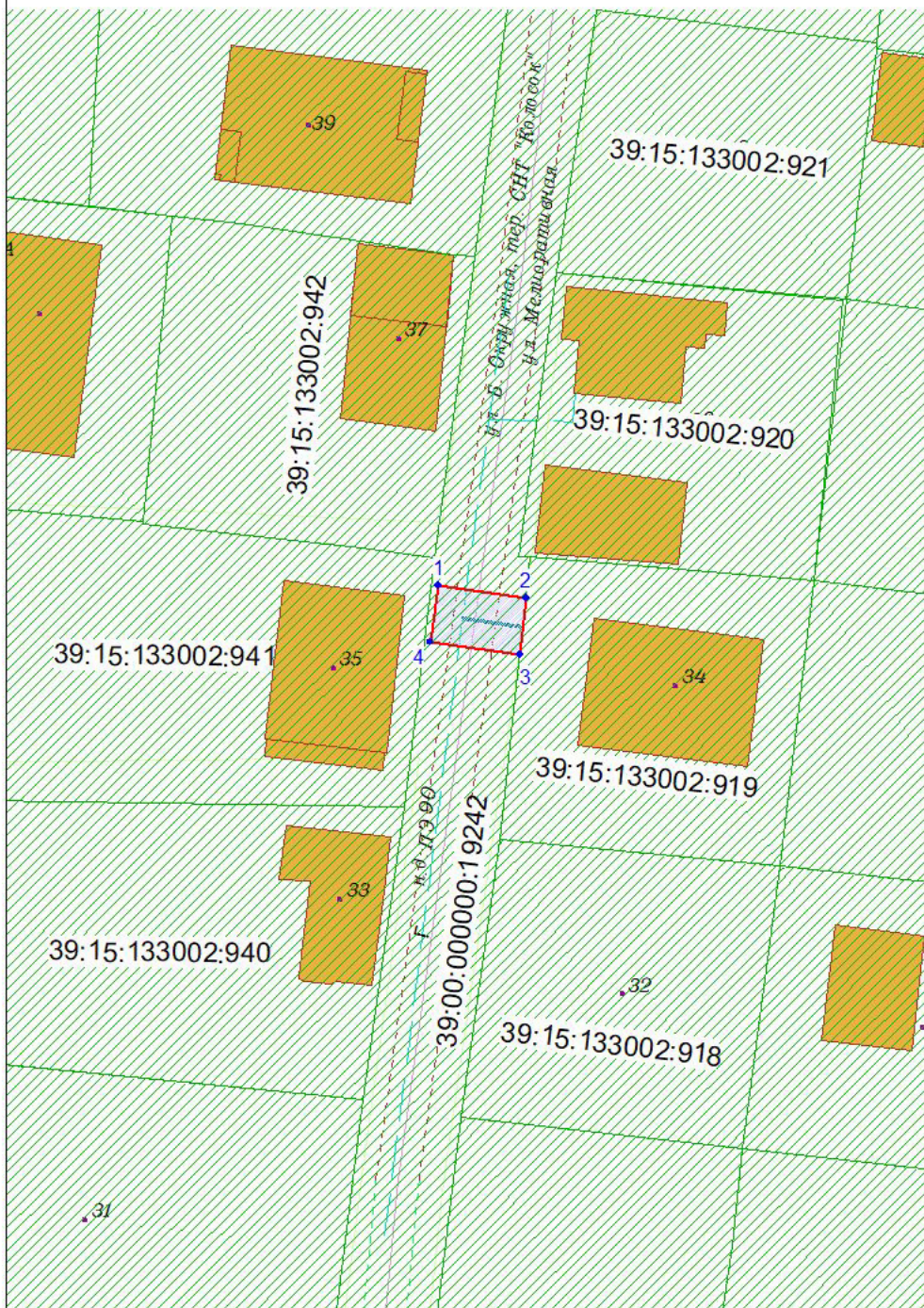
2. Сведения о характерных точках границ объекта

Обозначение характерных точек границ	Существующие координаты, м		Измененные (уточненные) координаты, м		Метод определения координат характерной точки	Средняя квадратическая погрешность положения характерной точки (Mt), м	Описание обозначения точки на местности (при наличии)
	X	Y	X	Y			
1	2	3	4	5	6	7	8
-	-	-	-	-	-	-	

3. Сведения о характерных точках части (частей) границы объекта

Обозначение характерных точек части границы	Существующие координаты, м		Измененные (уточненные) координаты, м		Метод определения координат характерной точки	Средняя квадратическая погрешность положения характерной точки (Mt), м	Описание обозначения точки на местности (при наличии)
	X	Y	X	Y			
1	2	3	4	5	6	7	8
-	-	-	-	-	-	-	

**СХЕМА ГРАНИЦ
публичного сервитута**



Перечень координат границ публичного сервитута








№	X	Y
1	355747.43	1194398.67
2	355746.53	1194404.81
3	355742.55	1194404.38
4	355743.47	1194398.09
1	355747.43	1194398.67

Объект: Участок газопровода низкого давления до границ земельного участка с кадастровым номером 39:15:133002:919 по ул. Мелиоративной, 34 в СНТ «Колосок», расположенном по ул. Большая Окружная в г. Калининграде
Кадастровый номера земельных участков на которых расположен публичный сервитут: 39:00:000000:19242

Площадь публичного сервитута: 25 кв.м

Цель установления публичного сервитута: для размещения газопровода

УСЛОВНЫЕ ОБОЗНАЧЕНИЯ:

-  красные линии
-  испрашиваемый публичный сервитут
-  испрашиваемые части земельных участков
-  кадастровый участок
-  граница кадастрового квартала
-  граница кадастрового участка
-  ось строящегося газопровода

заявитель

М.П.

_____ (подпись)

_____ (расшифровка подписи)

_____ (подпись)

_____ (расшифровка подписи)

**СХЕМА ГРАНИЦ ПОДПИСАНА
ЭЛЕКТРОННОЙ ПОДПИСЬЮ**
 Сертификат: 02ffb37100d9b1ce8a49f68f0af50926dc
 Кадастровый инженер Глеза Оксана Леонидовна
 Действителен: с 27.08.2024 по 28.08.2025