

**АДМИНИСТРАЦИЯ
ГОРОДСКОГО ОКРУГА «ГОРОД КАЛИНИНГРАД»**

ПОСТАНОВЛЕНИЕ

от « 17 » 12 2024 г.
г. Калининград

№ 1112

Об установлении публичного сервитута
в отношении земельного участка с
кадастровым номером 39:15:151312:396
по ул. Строительной в г. Калининграде
в целях обеспечения нужд местного населения

На основании пункта 2, подпункта 1 пункта 4 статьи 23 Земельного кодекса Российской Федерации, пункта 5 части 5 статьи 8, части 15¹ статьи 32 Федерального закона от 13.07.2015 № 218-ФЗ «О государственной регистрации недвижимости», заявления муниципального казенного учреждения «Калининградская служба заказчика» (далее – МКУ «КСЗ») от 25.11.2024 вх. № в-КМИ-9489 администрация городского округа «Город Калининград» **п о с т а н о в л я е т :**

1. Установить по ходатайству МКУ «КСЗ» (г. Калининград, ул. Фрунзе, д. 71, ОГРН 1053900205040, ИНН 3904072156, ksz@klgd.ru) публичный сервитут площадью 269 кв.м в целях обеспечения нужд местного населения – для прохода по ул. Строительной в г. Калининграде в отношении земельного участка с кадастровым номером 39:15:151312:396 площадью 5233 кв.м с видом разрешенного использования «под многоквартирный среднеэтажный дом». Местоположение установлено относительно ориентира, расположенного в границах участка. Почтовый адрес ориентира: Калининградская обл., г. Калининград, ул. Заводская, на земельном участке расположен многоквартирный дом № 20А.

2. Утвердить границы публичного сервитута в соответствии с описанием местоположения границ публичного сервитута (приложение).

3. Публичный сервитут устанавливается бессрочно.

4. Публичный сервитут считается установленным со дня внесения сведений о нем в Единый государственный реестр недвижимости.

5. Комитету муниципального имущества и земельных ресурсов администрации городского округа «Город Калининград»:


1) в течение пяти рабочих дней со дня подписания постановления в установленном законом порядке направить копию постановления в адрес Управления Федеральной службы государственной регистрации, кадастра и картографии по Калининградской области;

2) в течение пяти рабочих дней со дня подписания постановления направить копию постановления в адрес МКУ «КСЗ».

6. МКУ «КСЗ» в течение семи рабочих дней разместить копии постановления в общедоступных местах (на досках объявлений, размещенных в подъездах многоквартирных домов, или в пределах земельного участка с кадастровым номером 39:15:151312:396).

7. Управлению делопроизводства администрации городского округа «Город Калининград» в течение пяти рабочих дней со дня подписания постановления обеспечить его опубликование в газете «Гражданин», размещение на официальном сайте администрации городского округа «Город Калининград» в сети Интернет.

Глава администрации



Е.И. Дятлова

Приложение

УТВЕРЖДЕНО

постановлением администрации
городского округа «Город Калининград»
от «17» 12 2024 г. № 1112

ОПИСАНИЕ МЕСТОПОЛОЖЕНИЯ ГРАНИЦ

публичного сервитута в целях обеспечения нужд местного населения – для прохода по ул. Строительной в г. Калининграде

(наименование объекта, местоположение границ которого описано (далее – объект))

Раздел 1

Сведения об объекте

№ п/п	Характеристики объекта	Описание характеристик
1	2	3
1	Местоположение объекта	Калининградская обл., г. Калининград, ул. Строительная
2	Площадь объекта +/- величина погрешности определения площади (P +/- Дельта P)	269 +/-1
3	Иные характеристики объекта	Публичный сервитут в целях обеспечения нужд местного населения – для прохода по ул. Строительной в г. Калининграде

Раздел 2

Сведения о местоположении границ объекта

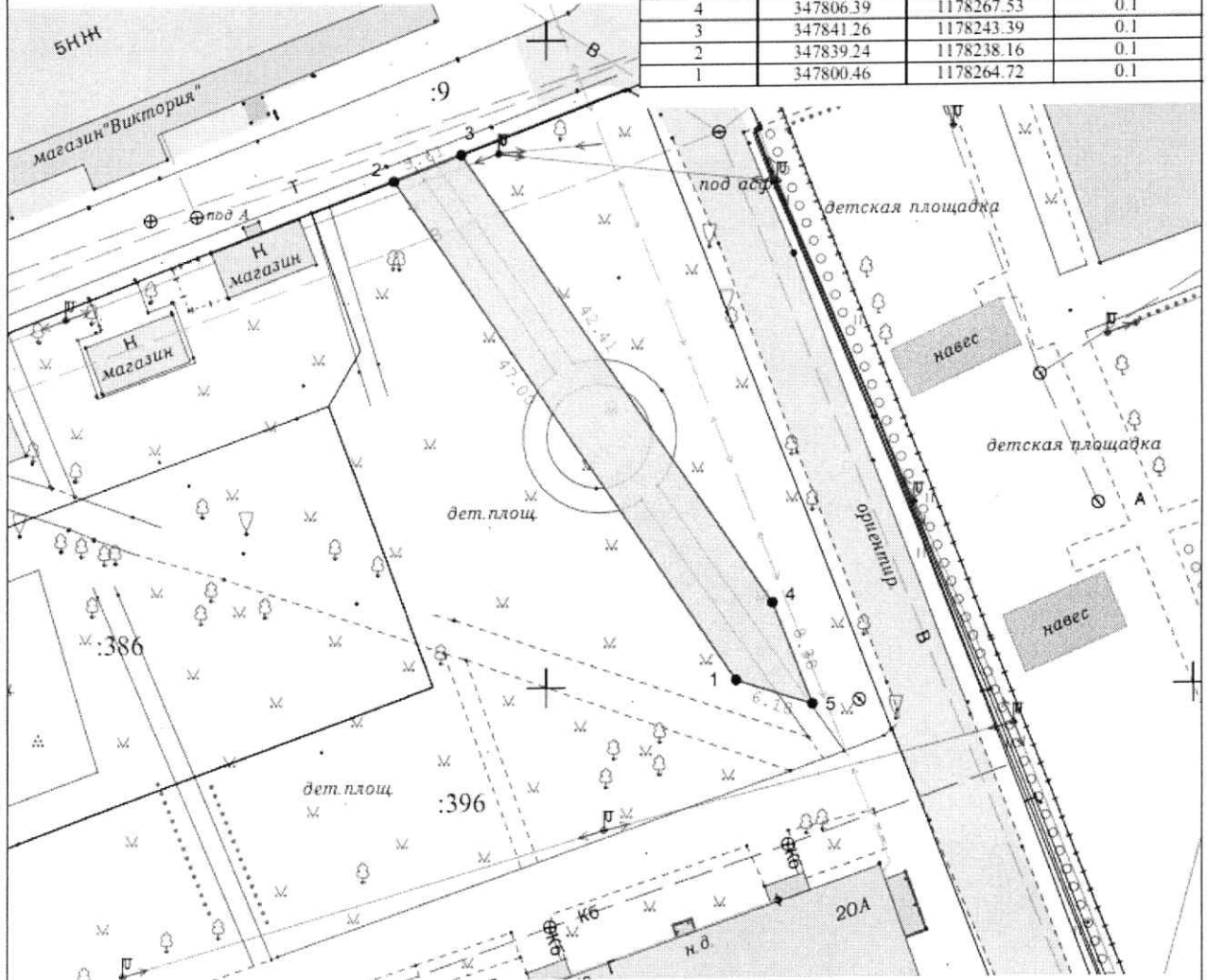
1. Система координат Местная система координат МСК-39




2. Сведения о характерных точках границ объекта

Обозначение характерных точек границ	Координаты, м		Метод определения координат характерной точки	Средняя квадратическая погрешность положения характерной точки (Mt), м	Описание обозначения точки на местности (при наличии)
	X	Y			
1	2	3	4	5	6
1	347800.46	1178264.72	Геодезический метод	0.10	-
5	347798.60	1178270.61	Геодезический метод	0.10	-
4	347806.39	1178267.53	Геодезический метод	0.10	-
3	347841.26	1178243.39	Геодезический метод	0.10	-
2	347839.24	1178238.16	Геодезический метод	0.10	-
1	347800.46	1178264.72	Геодезический метод	0.10	-

Графическое описание местоположения границ
публичного сервитута в целях обеспечения нужд
местного населения – для прохода

Площадь публичного сервитута - 269 кв.м			
Обозначение характерных точек границ	Координаты, м		
	X	Y	Сред. квадратич. погрешность
1	347800.46	1178264.72	0.1
5	347798.60	1178270.61	0.1
4	347806.39	1178267.53	0.1
3	347841.26	1178243.39	0.1
2	347839.24	1178238.16	0.1
1	347800.46	1178264.72	0.1



- УСЛОВНЫЕ ОБОЗНАЧЕНИЯ:
-  красные линии
 -  границы устанавливаемого сервитута
 -  границы ранее образованных земельных участков по данным ЕГРН
 - 1 ● характерные точки границы публичного сервитута