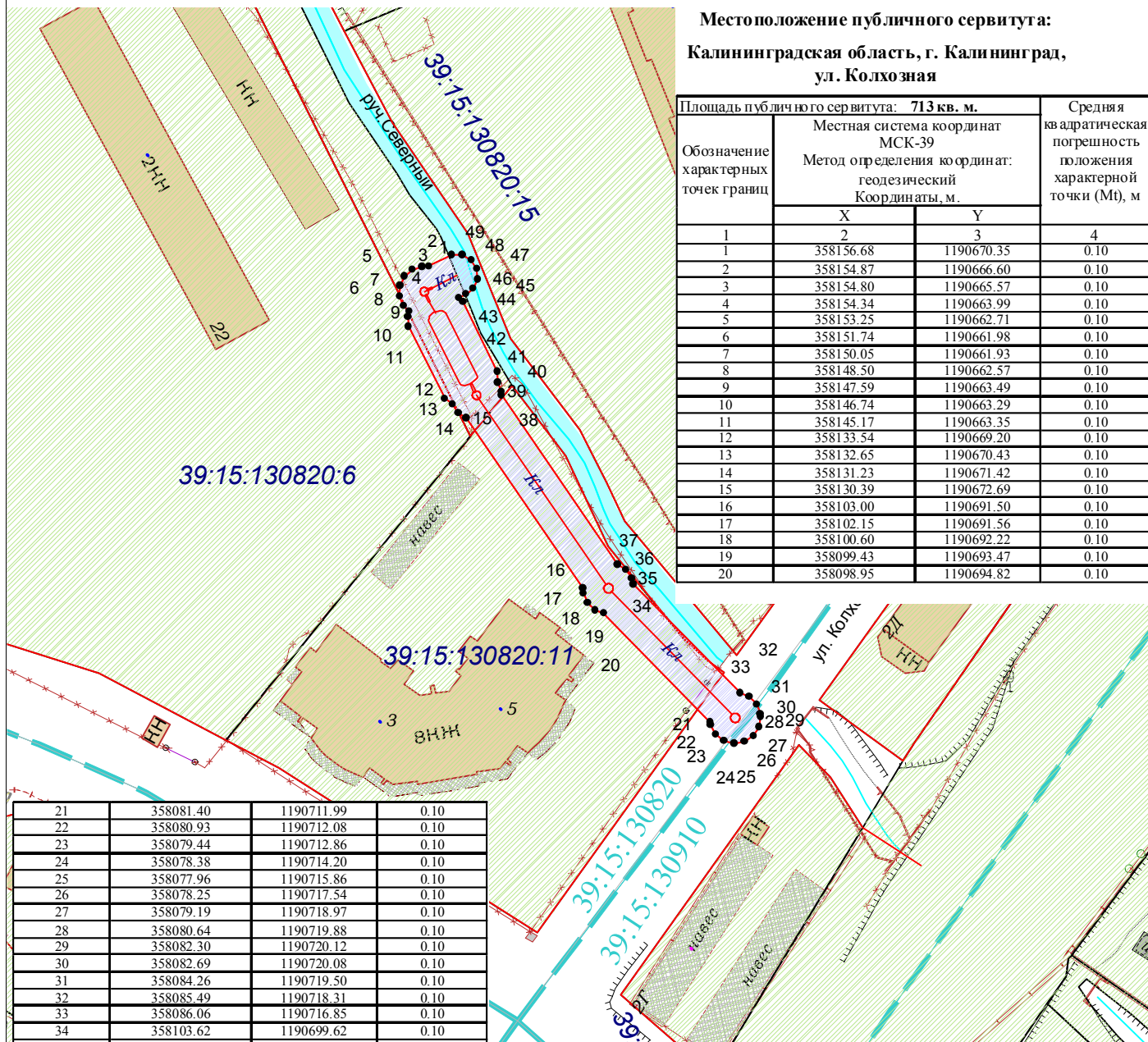


**Схема расположения границ публичного сервитута**  
**Публичный сервитут в целях реконструкции**  
**объекта сети водоотведения: "Реконструкция участка сети**  
**дождевой канализации диаметром 700 мм с устройством очистных**  
**сооружений по ул.Колхозная в г. Калининграде"**

**Местоположение публичного сервитута:**


**Калининградская область, г. Калининград,  
ул. Колхозная**



Площадь публичного сервитута: 713 кв. м.			Средняя кв адратическая погрешность положения характерной точки (М), м
Обозначение характерных точек границ	Местная система координат МСК-39 Метод определения координат: геодезический Координаты, м.		
	X	Y	
	1	2	
1	358156.68	1190670.35	0.10
2	358154.87	1190666.60	0.10
3	358154.80	1190665.57	0.10
4	358154.34	1190663.99	0.10
5	358153.25	1190662.71	0.10
6	358151.74	1190661.98	0.10
7	358150.05	1190661.93	0.10
8	358148.50	1190662.57	0.10
9	358147.59	1190663.49	0.10
10	358146.74	1190663.29	0.10
11	358145.17	1190663.35	0.10
12	358133.54	1190669.20	0.10
13	358132.65	1190670.43	0.10
14	358131.23	1190671.42	0.10
15	358130.39	1190672.69	0.10
16	358103.00	1190691.50	0.10
17	358102.15	1190691.56	0.10
18	358100.60	1190692.22	0.10
19	358099.43	1190693.47	0.10
20	358098.95	1190694.82	0.10

21	358081.40	1190711.99	0.10
22	358080.93	1190712.08	0.10
23	358079.44	1190712.86	0.10
24	358078.38	1190714.20	0.10
25	358077.96	1190715.86	0.10
26	358078.25	1190717.54	0.10
27	358079.19	1190718.97	0.10
28	358080.64	1190719.88	0.10
29	358082.30	1190720.12	0.10
30	358082.69	1190720.08	0.10
31	358084.26	1190719.50	0.10
32	358085.49	1190718.31	0.10
33	358086.06	1190716.85	0.10
34	358103.62	1190699.62	0.10
35	358104.57	1190699.36	0.10
36	358105.96	1190698.39	0.10
37	358106.77	1190697.05	0.10
38	358134.11	1190678.34	0.10
39	358134.67	1190678.30	0.10
40	358136.11	1190677.77	0.10
41	358137.89	1190677.68	0.10
42	358149.13	1190672.17	0.10
43	358149.82	1190671.46	0.10
44	358150.41	1190672.64	0.10
45	358151.28	1190673.77	0.10
46	358152.79	1190674.48	0.10
47	358154.46	1190674.38	0.10
48	358155.87	1190673.48	0.10
49	358156.68	1190672.01	0.10
1	358156.68	1190670.35	0.10

Используемые условные знаки и обозначения:



- красные линии



- границы публичного сервитута;

•1

- характерная точка границы образуемого  
публичного сервитута и ее номер;



- существующая часть границы ЗУ, по сведениям ЕГРН;




- граница кадастрового квартала;

39:15:010021

- номер кадастрового квартала;



- проектное сооружение

Заявка 00506-23			Масштаб 1:1000		Система координат МСК-39		<div>© МП «Городской центр геодезии» городского округа «Город Калининград»</div> <div> Геоцентр</div>
Директор	Селютина Н.С.	04.04.2025	Кадастровый квартал 39:15:130820,				
Должность	Фамилия	Подпись	Дата	39:15:130910			